



st 2013  
SENSUS PERTANIAN

Katalog BPS : 1102001.1275050

# KECAMATAN MEDAN AREA DALAM ANGKA 2013



**BADAN PUSAT STATISTIK  
KOTA MEDAN**



Katalog BPS : 1102001.1275050

# **KECAMATAN MEDAN AREA DALAM ANGKA 2013**

<http://medankota.bps.go.id>  
<http://medankota.bps.go.id>



**BADAN PUSAT STATISTIK  
KOTA MEDAN**

**KECAMATAN MEDAN AREA  
DALAM ANGKA 2013**

Katalog BPS : 1102001.1275.050  
No. Publikasi : 12750.1307

Ukuran buku : 21cm x 15 cm  
Jumlah Halaman : xviii + 87

Naskah : KSK Kecamatan Medan Area  
Penyunting : Seksi IPDS

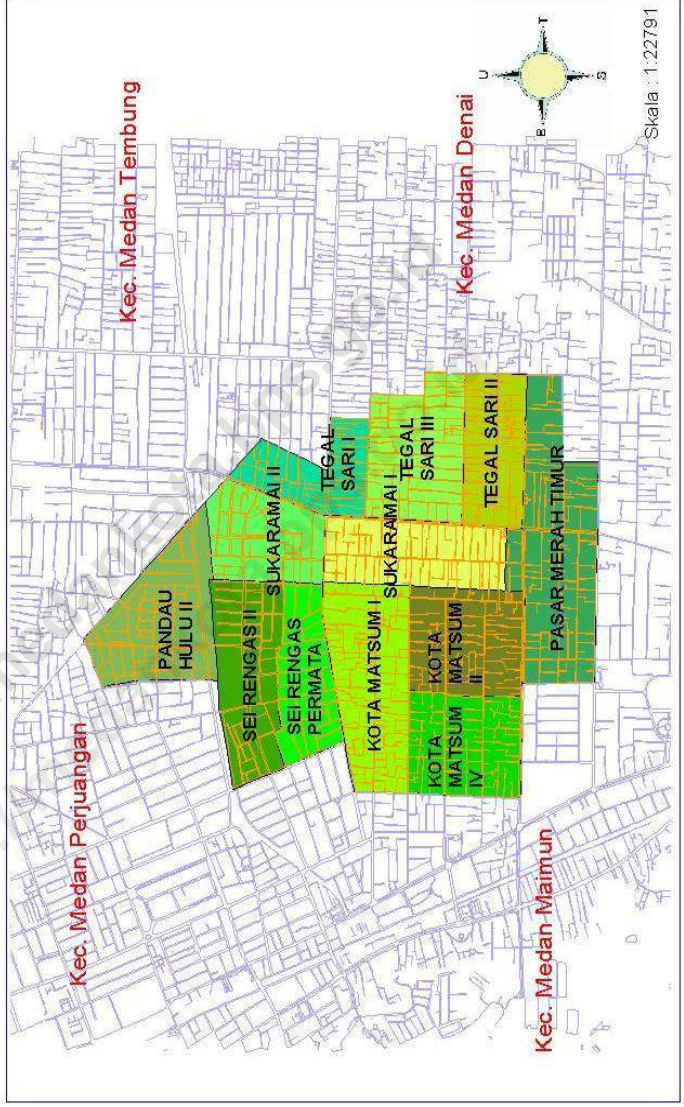
Gambar Kulit :  
Seksi Integrasi Pengolahan dan Diseminasi Statistik

Diterbitkan oleh  
Badan Pusat Statistik Kota Medan


Dicetak oleh : Dahril Corporation

Boleh dikutip dengan menyebut sumbernya

# Peta Kecamatan Medan Area



**PEMERINTAH  
KOTA MEDAN**



**Pengertian lambang Kota Medan:**

- ❑ Suatu perisai terbagi atas 5 bagian yang masing-masing melukiskan 5 bahan pokok terpenting yang diekspor dari Medan yakni; Nenas Ssal, Teh, Pohon Getah, Kelapa Sawit dan Tembakau
- ❑ Suatu lingkaran yang terdiri dari setangkai padi dan sedahan kapas, masing-masing terdiri dari 17 biji padi dan 8 bunga kapas
- ❑ Suatu bambu runcing yang terletak dibelakang perisai
- ❑ Suatu bintang bambu runcing dan 4 tiang yang menjinjing perisai dan lingkaran tsb dan menghubungkan pita sutera

**Arti lambang-lambang yang terdapat pada Logo Kota Medan:**

- ❑ 17 Biji padi berarti tanggal 17 dari Hari Proklamasi Kemerdekaan Republik Indonesia
- ❑ 8 Bunga kapas berarti bulan ke-8 dari Tahun Proklamasi Kemerdekaan Republik Indonesia
- ❑ 4 Tiang dan 5 bahagian dari perisai berarti Tahun 45 dari Proklamasi Kemerdekaan Republik Indonesia

- Satu bambu runcing yang terletak di belakang perisai, adalah lambang perjuangan Kemerdekaan Republik Indonesia, dan lima bahan-bahan pokok yang terpenting di hadapan bambu runcing, berarti kemakmuran serta Keadilan Sosial yang merata ada dihadapan kita.
- Bintang yang bersinar lima adalah Bintang Nasional yang berarti bahwa hidup penduduk Kota Medan khususnya dan Indonesia umumnya akan bersinar-sinar, bahagia dan lepas dari kemiskinan dan kemelaratan.
- Lima sinar Bintang, lima bahan-bahan pokok terpenting yang di ekspor dari Medan dan lima bahagian perisai berarti Pancasila, yang menjadi Dasar Negara Republik Indonesia.

<http://medankota.bps.go.id>  
<http://medankota.bps.go.id>



**PEMERINTAH KOTA MEDAN  
CAMAT MEDAN AREA**

**KATA SAMBUTAN**

Pertama-tama saya mengucapkan terima kasih kepada Koordinator Statistik Kecamatan Medan Area serta kerjasama seluruh aparat kecamatan dan kelurahan sekecamatan Medan Area atas terbitnya publikasi Kecamatan Medan Area Dalam Angka Tahun 2013.

Buku publikasi Kecamatan Medan Area dalam Angka Tahun 2013 ini memuat data tentang keadaan Kecamatan Medan Area dalam bentuk angka-angka yang diperoleh dari sumbernya langsung yaitu instansi-instansi pemerintah/Kantor Camat, Kantor Lurah dan Instansi lain di kecamatan Medan Area, sehingga data yang termuat dalam publikasi ini merupakan data yang aktual dan akurat serta mencerminkan keadaan Kecamatan Medan Area pada tahun 2012.

Buku ini diperlukan oleh pengguna data baik instansi pemerintah maupun masyarakat sebagai bahan perencanaan pembangunan di segala bidang, serta merupakan sumber informasi tentang kondisi Kecamatan Medan Area yang saat ini sedang berkembang.

Akhirnya sekali lagi saya ucapkan terima kasih kepada Koordinator Statistik Kecamatan yang telah berusaha keras dalam penyusunan buku ini dan saya harapkan terus berkelanjutan untuk masa yang akan datang.

Medan, September 2013  
CAMAT MEDAN AREA

Rasyid Ridho Nasution, S.STP  
NIP. 19820917 200012 1 004





**BADAN PUSAT STATISTIK KOTA MEDAN  
KSK MEDAN AREA**

**KATA PENGANTAR**

Dengan memanjatkan puji dan syukur ke hadirat Tuhan Yang Maha Esa, kami telah dapat menyelesaikan publikasi "Kecamatan Medan Area Dalam Angka Tahun 2013" ini. Usainya penerbitan publikasi ini dimungkinkan berkat adanya bantuan dari Pemerintah Kecamatan Medan Area serta instansi pemerintah lainnya.

Kebutuhan akan data statistik semakin meningkat terutama dalam menyambut millenium kedua. Hal tersebut menjadi pendorong bagi kami untuk menyusun publikasi ini. Data yang disajikan bersumber dari data yang terdapat di kantor kecamatan Medan Area, kantor kelurahan sekecamatan Medan Area serta instansi pemerintah lainnya. Selain itu data yang ada pada publikasi ini merupakan data yang bersumber dari berbagai kegiatan rutin, survei maupun sensus yang diselenggarakan Badan Pusat Statistik di kecamatan Medan Area.

Pada kesempatan ini kami mengucapkan banyak terima kasih kepada Camat Medan Area atas perhatian dan bantuannya sehingga terbitnya publikasi ini, serta kepada instansi-instansi pemerintah lainnya. Saran dan kritik demi penyempurnaan publikasi ini di masa yang akan datang sangat kami harapkan dari berbagai pihak.

Akhirnya semoga penyajian data statistik ini dapat membantu memenuhi kebutuhan data bagi pihak-pihak yang memerlukan serta bermanfaat bagi semua pihak.

Medan, September 2013  
KSK MEDAN AREA,

Iwan Susatio, S.Sos  
NIP. 19690819 199401 1 001



Daftar Publikasi BPS Kota Medan Terbitan tahun 2012

No.	Judul	Tahun Penerbitan	Tersedia dalam bentuk hardcopy	Tersedia dalam bentuk softcopy	
				Flash Disk	CD-ROM
(1)	(2)	(3)	(4)	(5)	(6)
1.	Perhitungan Pendapatan Regional Kota Medan Tahun 2012	2012	Ya	Ya	Ya
2.	Produk Domestik Regional Bruto Menurut Penggunaan Kota Medan 2000-2012	2012	Ya	Ya	Ya
3.	Buku Saku Data Pokok Statistik Kota Medan 2012	2012	Ya	Ya	Ya
4.	Medan Dalam Angka 2012	2012	Ya	Ya	Ya
5.	Kecamatan Medan Tuntungan Dalam Angka 2012	2012	Ya	Ya	Ya
6.	Kecamatan Medan Johor Dalam Angka 2012	2012	Ya	Ya	Ya
7.	Kecamatan Medan Amplas Dalam Angka 2012	2012	Ya	Ya	Ya
8.	Kecamatan Medan Denai Dalam Angka 2012	2012	Ya	Ya	Ya
9.	Kecamatan Medan Area Dalam Angka 2012	2012	Ya	Ya	Ya
10.	Kecamatan Medan Kota Dalam Angka 2012	2012	Ya	Ya	Ya
11.	Kecamatan Medan Maimun Dalam Angka 2012	2012	Ya	Ya	Ya
12.	Kecamatan Medan Polonia Dalam Angka 2012	2012	Ya	Ya	Ya
13.	Kecamatan Medan Baru Dalam Angka 2012	2012	Ya	Ya	Ya
14.	Kecamatan Medan Selayang Dalam Angka 2012	2012	Ya	Ya	Ya

15.	Kecamatan Medan Sunggal Dalam Angka 2012	2012	Ya	Ya	Ya
16.	Kecamatan Medan Helvetia Dalam Angka 2012	2012	Ya	Ya	Ya
17.	Kecamatan Medan Petisah Dalam Angka 2012	2012	Ya	Ya	Ya
18.	Kecamatan Medan Barat Dalam Angka 2012	2012	Ya	Ya	Ya
19.	Kecamatan Medan Timur Dalam Angka 2012	2012	Ya	Ya	Ya
20.	Kecamatan Medan Perjuangan Dalam Angka 2012	2012	Ya	Ya	Ya
21.	Kecamatan Medan Tembung Dalam Angka 2012	2012	Ya	Ya	Ya
22.	Kecamatan Medan Deli Dalam Angka 2012	2012	Ya	Ya	Ya
23.	Kecamatan Medan Labuhan Dalam Angka 2012	2012	Ya	Ya	Ya
24.	Kecamatan Medan Marelan Dalam Angka 2012	2012	Ya	Ya	Ya
25.	Kecamatan Medan Belawan Dalam Angka 2012	2012	Ya	Ya	Ya
26.	PDRB Kota Medan Per Kecamatan tahun 2012	2012	Ya	Ya	Ya
27.	Statistik Daerah Kota Medan 2012	2012	Ya	Ya	Ya
28.	Gini Ratio Kota Medan Tahun 2001-2012	2012	Ya	Ya	Ya
29.	Statistik Daerah Kecamatan Medan Tuntungan 2012	2012	Ya	Ya	Ya
30.	Statistik Daerah Kecamatan Medan Johor 2012	2012	Ya	Ya	Ya
31.	Statistik Daerah Kecamatan Medan Amplas 2012	2012	Ya	Ya	Ya
32.	Statistik Daerah Kecamatan Medan Denai 2012	2012	Ya	Ya	Ya

33.	Statistik Daerah Kecamatan Medan Area 2012	2012	Ya	Ya	Ya
34.	Statistik Daerah Kecamatan Medan Kota 2012	2012	Ya	Ya	Ya
35.	Statistik Daerah Kecamatan Medan Maimun 2012	2012	Ya	Ya	Ya
36.	Statistik Daerah Kecamatan Medan Polonia 2012	2012	Ya	Ya	Ya
37.	Statistik Daerah Kecamatan Medan Baru 2012	2012	Ya	Ya	Ya
38.	Statistik Daerah Kecamatan Medan Selayang 2012	2012	Ya	Ya	Ya
39.	Statistik Daerah Kecamatan Medan Sunggal 2012	2012	Ya	Ya	Ya
40.	Statistik Daerah Kecamatan Medan Helvetia 2012	2012	Ya	Ya	Ya
41.	Statistik Daerah Kecamatan Medan Petisah 2012	2012	Ya	Ya	Ya
42.	Statistik Daerah Kecamatan Medan Barat 2012	2012	Ya	Ya	Ya
43.	Statistik Daerah Kecamatan Medan Timur 2012	2012	Ya	Ya	Ya
44.	Statistik Daerah Kecamatan Medan Perjuangan 2012	2012	Ya	Ya	Ya
45.	Statistik Daerah Kecamatan Medan Tembung 2012	2012	Ya	Ya	Ya
46.	Statistik Daerah Kecamatan Medan Deli 2012	2012	Ya	Ya	Ya
47.	Statistik Daerah Kecamatan Medan Labuhan 2012	2012	Ya	Ya	Ya
48.	Statistik Daerah Kecamatan Medan Marelان 2012	2012	Ya	Ya	Ya
49.	Statistik Daerah Kecamatan Medan Belawan 2012	2012	Ya	Ya	Ya

## Daftar Isi

### Halaman

Peta Kecamatan .....	iv
Lambang Daerah Kota Medan.....	v
Kata Sambutan Camat Medan Area .....	vii
Kata Pengantar KSK Medan Area.....	viii
Daftar Isi.....	xii
Daftar Tabel .....	xiii
Daftar Gambar.....	xvii
Daftar Lampiran .....	xviii
BAB II : Pemerintahan .....	8
BAB III : Penduduk dan Tenaga Kerja.....	15
BAB IV : Sosial .....	30
BAB V : Industri, Energi dan Air Minum.....	49
BAB VI : Ekonomi.....	56
BAB VII : Hotel, Restoran dan Pariwisata.....	66
BAB VIII : Keuangan dan Harga.....	74
Lampiran.....	80

## Daftar Tabel

Judul Tabel	Halaman
Tabel 1.1 Letak dan Geografis Kecamatan Medan Area Tahun 2012.....	4
Tabel 1.2 Luas Wilayah dirinci per Kelurahan di Kecamatan Medan Area Tahun 2012.....	5
Tabel 1.3 Jarak Kantor Lurah ke Kantor Camat di Kecamatan Medan Area Tahun 2012.....	6
Tabel 1.4 Daftar Alamat Kantor Kelurahan di Kecamatan Medan Area Tahun 2012.....	7
Tabel 2.1 Banyaknya Lingkungan dan Blok sensus dirinci Menurut Kelurahan di Kecamatan Medan Area Tahun 2012.....	12
Tabel 2.2 Banyaknya Pegawai Negeri Kantor Camat dan Instansi-Instansi Pemerintah di Kecamatan Medan Area Tahun 2012 (Jwa).....	13
Tabel 2.3 Banyaknya Pegawai Negeri Menurut Golongan dan Kelurahan di Kecamatan Medan Area Tahun 2012 (Jwa) .....	14
Tabel 2.4 Banyaknya Pertahanan Sipil menurut Kelurahan di Kecamatan Medan Area Tahun 2012.....	15
Tabel 3.1 Jumlah penduduk, Luas Kelurahan, Kepadatan Penduduk per Km dirinci Menurut Kelurahan di Kecamatan Medan Area Tahun 2012 .....	20
Tabel 3.2 Banyaknya Rumah Tangga, Penduduk, dan Rata-rata Anggota Rumah Tangga dirinci Menurut Kelurahan di Kecamatan Medan Area Tahun 2012.....	21
Tabel 3.3 Jumlah Penduduk Menurut Jenis Kelamin dan Kelurahan di Kecamatan Medan Area Tahun 2012.....	22

Tabel 3.4	Jumlah Penduduk Menurut Kelompok Umur & Jenis Kelamin Di Kecamatan Medan Area Tahun 2012 .....	23
Tabel 3.5	Banyaknya Warga Negara Asing menurut Kewarganegaraan dirinci menurut Kelurahan di Kecamatan Medan Area Tahun 2012.....	24
Tabel 3.6	Banyaknya Warga Negara Indonesia Turunan Cina Menurut Jenis Kelamin dan Kelurahan di Kecamatan Medan Area Tahun 2012... ..	25
Tabel 3.7	Banyaknya Mutasi dan Mutandis Penduduk menurut Kelurahan di Kecamatan Medan Area Tahun 2012.....	26
Tabel 3.8	Komposisi Mata Pencaharian Penduduk menurut Kelurahan di Kecamatan Medan Area Tahun 2012 .....	27
Tabel 3.9	Jumlah Penduduk dirinci Menurut Agama yang Dianut dan Kelurahan di Kecamatan Medan Area Tahun 2012.....	29
Tabel 4.1	Jumlah Sekolah PAUD, Taman Kanak-kanak (TK) Negeri, dan Swasta dirinci menurut Kelurahan di Kecamatan Medan Area Tahun 2012 .....	34
Tabel 4.2	Jumlah Sekolah Dasar Negeri dan Swasta dirinci Mmenurut Kelurahan di Kecamatan Medan Area Tahun 2012.....	35
Tabel 4.3	Jumlah Murid Sekolah Dasar Negeri dan Swasta dirinci Menurut Kelurahan di Kecamatan Medan Area Tahun 2012.....	36
Tabel 4.4	Jumlah Guru Sekolah Dasar Negeri dan Swasta dirinci Menurut Kelurahan di Kecamatan Medan Area Tahun 2012.....	37
Tabel 4.5	Rasio Murid dan Guru Pada Sekolah Dasar Menurut Kelurahan di Kecamatan Medan Area Tahun 2012 .....	38

Tabel 4.6	Jumlah Sekolah Lanjutan Tingkat Pertama Negeri dan Swasta dirinci Menurut Kelurahan di Kecamatan Medan Area Tahun 2012 .....	39
Tabel 4.7	Jumlah Sekolah Lanjutan Tingkat Atas Negeri dan Swasta dirinci Menurut Kelurahan di Kecamatan Medan Area Tahun 2012 .....	40
Tabel 4.8	Banyaknya Rumah Sakit, Puskesmas, BPU dan BKIA dirinci Menurut Kelurahan di Kecamatan Medan Area Tahun 2012 .....	41
Tabel 4.9	Jumlah Posyandu, Dokter dan Bidan yang melayani KB dirinci Menurut Kelurahan di Kecamatan Medan Area Tahun 2012 .....	42
Tabel 4.10	Jumlah Pasangan Usia Subur (PUS) yang Mempergunakan Alat Kontrasepsi IUD, PII, Kondom, MoW/P, Implant, dan Suntikan dirinci Menurut Kelurahan di Kecamatan Medan Area Tahun 2012 .....	43
Tabel 4.11	Banyaknya Sarana Ibadah Menurut Kelurahan di Kecamatan Medan Area Tahun 2012 .....	45
Tabel 4.12	Banyaknya Nikah, Talak, Cerai dan Rujuk menurut Kelurahan di Kecamatan Medan Area Tahun 2012 .....	46
Tabel 4.13	Banyaknya Lapangan Olah Raga dirinci Menurut Jenis Olah Raga dan Kelurahan di Kecamatan Medan Area Tahun 2012 .....	47
Tabel 5.1	Banyaknya Perusahaan Industri Besar, Sedang, Kecil dan Kerajinan Rumah Tangga menurut Kelurahan di Kecamatan Medan Area Tahun 2012 .....	52
Tabel 5.2	Banyaknya Rumah Tangga Pelanggan Listrik Negara per Kelurahan di Kecamatan Medan Area Tahun 2012 .....	53
Tabel 5.3	Banyaknya Rumah Tangga Pelanggan Gas Negara per Kelurahan di Kecamatan Medan Area Tahun 2012 .....	54



Tabel 5.4	Banyaknya Rumah Tangga Pelanggan Air Minum melalui PAM dan Kelurahan se-Kecamatan Medan Area Tahun 2012.....	55
Tabel 6.1	Banyaknya Pasar, Kelompok Pertokoan, Swalayan/Mini market dan Mall/Plaza per Kelurahan di Kecamatan Medan Area Tahun 2012.....	60
Tabel 6.2	Jumlah Pasar Yang Dikelola Pemerintah, Swasta, dan Tanpa Pengelola di Kecamatan Medan Area Tahun 2012.....	61
Tabel 6.3	Jumlah SPBU dan Agen Minyak Tanah (Pangkalan) di Kecamatan Medan Area Tahun 2012.....	62
Tabel 6.4	Banyaknya Bengkel Sepeda Motor dan Mobil menurut Kelurahan di Kecamatan Medan Area Tahun 2012.....	63
Tabel 6.5	Banyaknya Tempat Pencucian Mobil (Doorsmer) per Kelurahan di Kecamatan Medan Area Tahun 2012.....	64
Tabel 7.1	Jumlah Hotel, Bioskop, Night Club dan Bilyard menurut Kelurahan di Kecamatan Medan Area Tahun 2012.....	69
Tabel 7.2	Banyaknya Rumah Makan/Restoran dan Warung Minum dan Kelurahan di Kecamatan Medan Area Tahun 2012.....	70
Tabel 7.3	Jumlah Panti Pijat, Masege, Pangkas, Salon dan Praktek Dukun Patah menurut Kelurahan di Kecamatan Medan Area Tahun 2012.....	71
Tabel 7.4	Jumlah Tempat Video Game/ Play Station dan Penyewaan Kaset Video/ VCD/ DVD menurut Kelurahan di Kecamatan Medan Area Tahun 2012.....	72
Tabel 8.1	Banyaknya Lembaga Keuangan menurut Kelurahan di Kecamatan Medan Area Tahun 2012.....	77

## Daftar Gambar

Judul Gambar	Halaman Page
Gambar 1.1 Luas Wilayah Tiap Kelurahan di Kecamatan Medan Area Tahun 2012 (Km <sup>2</sup> ).....	3
Gambar 2.1 Banyaknya Lingkungan dan Blok Sensus tiap Kelurahan di Kecamatan Medan Area Tahun 2012.....	11
Gambar 2.2 Banyaknya Pegawai Negeri Sipil (PNS) di Kecamatan Medan Area berdasarkan golongan .....	11
Gambar 3.1 Jumlah Penduduk Per kelurahan se-Kecamatan Medan Area Tahun 2012.....	19
Gambar 3.2 Komposisi mata pencarian penduduk di Kecamatan Medan Area Tahun 2012.....	19
Gambar 4.1 Banyaknya Rumah sakit, Puskesmas, BPU, BKIA di Kecamatan Medan Area tahun 2012 .....	33
Gambar 4.2 Persentase penggunaan Alat Kontrasepsi Pasangan Usia Subur di Kecamatan Medan Area Tahun 2012.....	33
Gambar 5.1 Banyaknya Rumah tangga Pelanggan, Listrik PLN, Air PAM dan Gas di Kecamatan Medan Area tahun 2012.....	51
Gambar 6.1 Banyaknya Pasar dan pertokoan per kelurahan di Kecamatan Medan Area tahun 2012 .....	59
Gambar 7.1 Banyaknya Hotel, Restoran, dan Warung Makan/Minum di Kecamatan Medan Area tahun 2012.....	68

## Daftar Lampiran

Daftar 1. Daftar nama dan Alamat Kantor Kelurahan di Kecamatan Medan Area Tahun 2012.....	82
Daftar 2. Nama Camat dan Lamanya menjabat di Kecamatan Medan Area sejak Tahun 1974 s/d sekarang.....	83
Daftar 3. Nama Lurah dan Lamanya Menjabat menurut Kelurahan di Kecamatan Medan Area.....	84

<http://medankota.bps.go.id>  
<http://medankota.bps.go.id>





# BAB I

## KEADAAN GEOGRAFIS



### **1.1 Letak dan Geografis Kecamatan Medan Area Tahun 2012**

Kecamatan Medan Area berbatasan langsung dengan Kecamatan Medan Kota di sebelah selatan dan barat, Kecamatan Medan Perjuangan di sebelah utara, dan Kecamatan Medan Denai di sebelah timur. Kecamatan Medan Area merupakan salah satu Kecamatan di Kota Medan yang mempunyai luas sekitar 4,42 km<sup>2</sup>. Jarak kantor kecamatan ke kantor Walikota Medan yaitu sekitar 8 km.

### **1.2 Luas Wilayah dirinci per Kelurahan di Kecamatan Medan Area Tahun 2012**

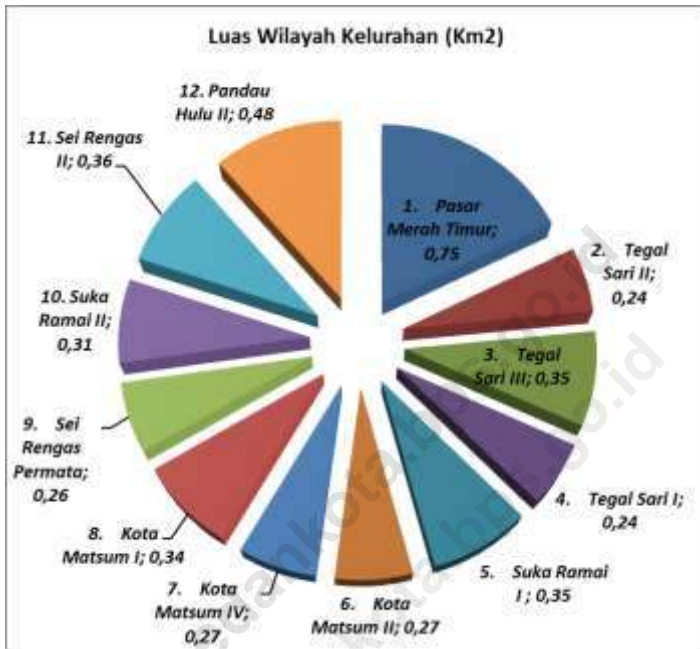
Dari 12 kelurahan di Kecamatan Medan Area, Kelurahan Pasar Merah Timur memiliki luas wilayah yang terluas yaitu sebesar 4,22 km<sup>2</sup> sedangkan Kelurahan Tegal Sari I dan Tegal Sari II mempunyai luas terkecil yakni 0,24 km<sup>2</sup>.

### **1.3 Jarak Kantor Lurah ke Kantor Camat di Kecamatan Medan Area Tahun 2012**

Ditinjau dari jarak antara kantor kelurahan dan kantor kecamatan, kantor Kelurahan Pandau Hulu II memiliki jarak terjauh dari kantor Kecamatan Medan Area yaitu sekitar 4 km sedangkan kantor kelurahan yang terdekat yaitu Kelurahan Kota Matsum I sekitar 0,1 km dari kantor Kecamatan Medan Area.



Gambar 1.1 Luas Wilayah Tiap Kelurahan di Kecamatan Medan Area Tahun 2012 (Km<sup>2</sup>)



Sumber : Kantor Camat Medan Area

Tabel 1.1 Letak dan Geografis Kecamatan Medan Area Tahun 2012

1. Luas wilayah	:	4,42 Km <sup>2</sup>
2. Letak diatas permukaan Laut	:	30 Meter
3. Terletak antara		
Lintang Utara	:	20 <sup>0</sup> – 30 <sup>0</sup> LU
Lintang Selatan	:	
Bujur Timur	:	98 <sup>0</sup> – 44 <sup>0</sup> BT
4. Berbatasan dengan		
Sebelah Utara	:	Kec. Medan Perjuangan
Sebelah Selatan	:	Kec. Medan Kota
Sebelah Barat	:	Kec. Medan Kota
Sebelah Timur	:	Kec. Medan Denai
5. Jarak Kantor Camat ke Kantor Walikota Medan	:	8 Km

Sumber : Kantor Camat Medan Area

Tabel 1.2 Luas Wilayah dirinci per Kelurahan di Kecamatan Medan Area Tahun 2012

Kelurahan	Luas (Km <sup>2</sup> )	Persentase terhadap Luas Kecamatan
(1)	(2)	(3)
1. Pasar Merah Timur	0,75	17,77
2. Tegal Sari II	0,24	5,69
3. Tegal Sari III	0,35	8,29
4. Tegal Sari I	0,24	5,69
5. Suka Ramai I	0,35	8,29
6. Kota Matsum II	0,27	6,40
7. Kota Matsum IV	0,27	6,40
8. Kota Matsum I	0,34	8,06
9. Sei Rengas Permata	0,26	6,16
10. Suka Ramai II	0,31	7,35
11. Sei Rengas II	0,36	8,53
12. Pandau Hulu II	0,48	11,57
<b>Medan Area</b>	<b>4,22</b>	<b>100,00</b>

Sumber : Kantor Camat Medan Area

Tabel 1.3 Jarak Kantor Lurah ke Kantor Camat di Kecamatan Medan Area Tahun 2012

Kelurahan	Jarak ke Kantor Camat (Km)
(1)	(2)
1. Pasar Merah Timur	2
2. Tegal Sari II	2
3. Tegal Sari III	3
4. Tegal Sari I	1
5. Suka Ramai I	0,5
6. Kota Matsum II	0,25
7. Kota Matsum IV	1
8. Kota Matsum I	0,1
9. Sei Rengas Permata	0,5
10. Suka Ramai II	1
11. Sei Rengas II	1,5
12. Pandau Hulu II	4
<b>Rata-rata</b>	<b>1,4</b>

Sumber : Kantor Lurah se-Kecamatan Medan Area

Tabel 1.4 Daftar Alamat Kantor Kelurahan di Kecamatan Medan Area Tahun 2012

Kelurahan	Alamat Kantor Kelurahan & Telp.
(1)	(2)
1. Pasar Merah Timur	Jl. Megawati gg Dame No. 10
2. Tegall Sari II	Jl. Bromo gg Bahagia No. 14
3. Tegall Sari III	Jl. Bromo gg Dame LR Santun No.16 telp 7356405
4. Tegall Sari I	Jl. AR Hakim Gg Kantil No 26
5. Suka Ramai I	Jl. MA Selatan Gg Delapan Telp 7349611
6. Kota Matsum II	Jl. Cemara No. 5A
7. Kota Matsum IV	Jl. Utama No. 83 telp 7350334
8. Kota Matsum I	Jl. Rahmadsyah
9. Sei Rengas Permata	Jl. Perak No. 12A-A telp 7313358
10. Suka Ramai II	Jl. AR Hakim Gg Kamboja No.2 telp 7345902
11. Sei Rengas II	Jl. Sabaruddin No. 35 telp. 7348774
12. Pandau Hulu II	Jl. Sempali No. 1 telp.4526092

Sumber : Kantor Camat Medan Area



<http://medankoblog.blogspot.com>  
<http://medankoblog.blogspot.com>

# BAB II

# PEMERINTAHAN





## **2.1 Pemerintahan Kecamatan Medan Area**

Kecamatan Medan Area yang dipimpin oleh seorang camat, saat ini terdiri dari 12 kelurahan yang terbagi atas 172 lingkungan, serta 283 blok sensus.

## **2.2 Struktur Pegawai Negeri Kecamatan Medan Area**

Tahun 2012, kecamatan Medan Area memiliki total 208 Pegawai, terdiri dari Pegawai Negeri dan Pegawai Honor yang dialokasikan di Kantor Camat dan Instansi-instansi Pemerintah lainnya dimana alokasi Pegawai terbesar ada di Kelurahan yakni sebanyak 70 orang. Sedangkan alokasi Pegawai terkecil terdapat pada instansi Statistik Kecamatan 1 orang.

Bila dirinci menurut golongan, dari Pegawai Negeri di Kecamatan Medan Area, ternyata sebagian besar sudah bergolongan III yaitu sebanyak 117 orang, jumlah terbanyak berada di Kelurahan yang tersebar di 12 Kelurahan. Dari 12 Kelurahan yang ada di kecamatan Medan Area, Jumlah Pegawai Negeri terbanyak berada di 3 (tiga) Kelurahan yaitu Pasar Merah Timur sebanyak 6 orang, Tegal Sari III sebanyak 6 dan Pandau Hulu II sebanyak 6 orang.

## **2.3 Struktur Pertahanan Sipil Kecamatan Medan Area**

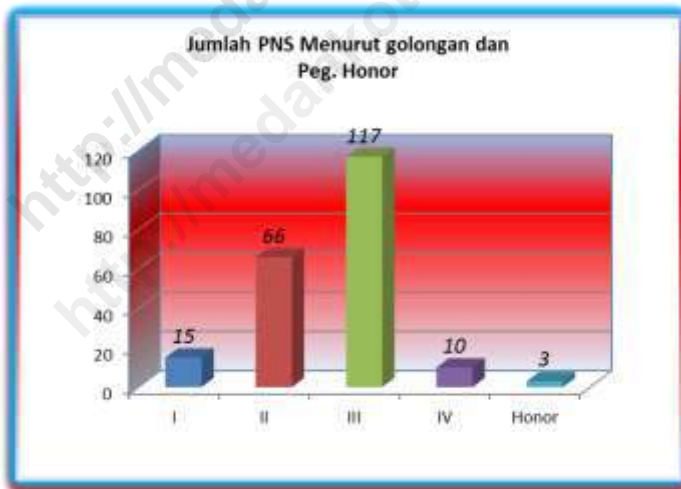
Bila dilihat dari sisi keamanannya, kecamatan Medan Area pada tahun 2012 memiliki 18 orang petugas Linmas.

Gambar 2.1 Banyaknya Lingkungan dan Blok Sensus tiap Kelurahan di Kecamatan Medan Area Tahun 2012



Sumber : Kantor Lurah se-Kecamatan Medan Area

Gambar 2.2 Banyaknya Pegawai Negeri Sipil (PNS) di Kecamatan Medan Area berdasarkan golongan



Sumber : Kantor Camat Medan Area

Tabel 2.1 Banyaknya Lingkungan dan Blok sensus dirinci Menurut Kelurahan di Kecamatan Medan Area Tahun 2012

Kelurahan	Jumlah	
	Lingkungan	Blok Sensus
(1)	(2)	(3)
1. Pasar Merah Timur	13	24
2. Tegal Sari II	8	19
3. Tegal Sari III	10	26
4. Tegal Sari I	12	30
5. Suka Ramai I	17	24
6. Kota Matsum II	16	26
7. Kota Matsum IV	17	22
8. Kota Matsum I	34	28
9. Sei Rengas Permata	8	13
10. Suka Ramai II	16	25
11. Sei Rengas II	11	23
12. Pandau Hulu II	10	23
<b>Medan Area</b>	<b>172</b>	<b>283</b>

Sumber : Kantor Lurah se-Kecamatan Medan Area

Tabel 2.2 Banyaknya Pegawai Negeri Kantor Camat dan Instansi-Instansi Pemerintah di Kecamatan Medan Area Tahun 2012 (Jiwa)

Instansi	Golongan					Jumlah
	I	II	III	IV	Lain-nya	
(1)	(2)	(3)	(4)	(5)	(6)	(7)
1. Kantor Camat	1	11	11	0	1	23
2. KUA	0	2	3	0	0	5
3. Statistik	0	0	1	0	0	1
4. PPLKB	0	1	9	0	0	10
5. Pertanian	0	0	0	0	1	0
6. PD. Kebersihan	14	10	0	0	0	24
7. Puskesmas	0	31	30	8	1	69
8. Kelurahan	0	11	59	0	0	70
9. UPT P& K	0	0	4	2	0	6
<b>Medan Area</b>	<b>15</b>	<b>66</b>	<b>117</b>	<b>10</b>	<b>3</b>	<b>208</b>

Sumber : Kantor Camat Medan Area

Tabel 2.3 Banyaknya Pegawai Negeri Menurut Golongan dan Kelurahan di Kecamatan Medan Area Tahun 2012 (Jiwa)

Kelurahan	Golongan					Jumlah
	I	II	III	IV	Lainnya	
(1)	(2)	(3)	(4)	(5)	(6)	(7)
1. Pasar Merah Timur	0	1	6	0	0	7
2. Tegal Sari II	0	0	5	0	0	5
3. Tegal Sari III	0	1	6	0	0	7
4. Tegal Sari I	0	1	4	0	0	5
5. Sukaramai I	0	0	5	0	0	5
6. Kotamatum II	0	2	5	0	0	7
7. Kotamatum IV	0	1	4	0	0	5
8. Kotamatum I	0	0	5	0	0	5
9. Sei Rengas Permata	0	1	4	0	0	5
10. Sukaramai II	0	3	4	0	0	7
11. Sei Rengas II	0	1	5	0	0	6
12. Pandau Hulu II	0	0	6	0	0	6
<b>Medan Area</b>	<b>0</b>	<b>11</b>	<b>59</b>	<b>0</b>	<b>0</b>	<b>70</b>

Sumber : Kantor Camat Medan Area

Tabel 2.4 Banyaknya Pertahanan Sipil menurut Kelurahan di Kecamatan Medan Area Tahun 2012

Kelurahan	Jumlah
(1)	(2)
1. Pasar Merah Timur	0
2. Tegal Sari II	0
3. Tegal Sari III	0
4. Tegal Sari I	1
5. Suka Ramai I	1
6. Kota Matsum II	0
7. Kota Matsum IV	0
8. Kota Matsum I	0
9. Sei Rengas Permata	4
10. Suka Ramai II	2
11. Sei Rengas II	6
12. Pandau Hulu II	4
<b>Medan Area</b>	<b>18</b>

Sumber : Kantor Lurah se-Kecamatan Medan Area



# BAB III

## PENDUDUK DAN TENAGA KERJA





### **3.1 Jumlah penduduk, Luas Kelurahan, Kepadatan Penduduk per Km dirinci Menurut Kelurahan di Kecamatan Medan Area Tahun 2012**

Kecamatan Medan Area dihuni oleh 96.675 orang penduduk dimana penduduk terbanyak berada di kelurahan Kota Matsum I yakni sebanyak 11.451 orang dan jumlah penduduk terkecil di kelurahan Sei Rengas Permata yakni sebanyak 3.569 orang.

Bila dilihat dari luas kelurahan, kelurahan Pasar Merah Timur memiliki luas yang terbesar yakni 0,75 km<sup>2</sup> sedangkan ada 2 kelurahan yaitu Tegal Sari II Dan Tegal Sari I yang sama memiliki luas terkecil yakni 0,24 km<sup>2</sup>.

Bila dibandingkan antara jumlah penduduk serta luas wilayahnya, maka kelurahan Kotamatsum I merupakan kelurahan terpadat yaitu 33.679 jiwa tiap km<sup>2</sup>.

Medan Area terdiri atas 21.756 rumah tangga sehingga rata-rata anggota rumah tangganya sebesar 4,44 orang.

### **3.2 Struktur Penduduk Berdasarkan Jenis Kelamin dan Kelompok Umur di Kecamatan Medan Area Tahun 2012**

Jumlah Penduduk kecamatan Medan Area sebanyak 96.675 jiwa terdiri dari 47.802 jiwa laki-laki serta 48.873 jiwa perempuan. Berdasarkan kelompok umur, distribusi penduduk kecamatan Medan Area separuh lebih merupakan penduduk usia produktif.

Banyak warga negara Indonesia turunan cina yang berdomisili di kecamatan ini. Terdapat 25321 jiwa warga Indonesia keturunan cina yang berdomisili di kecamatan Medan Area, yakni sebanyak 11589 laki-laki dan 13462 perempuan. Kelurahan Tegal Sari I, Sei Rengas Permata, SukaRamai II, Sei Rengas II, dan Pandau Hulu II merupakan kawasan yang ramai dihuni oleh warga Indonesia keturunan Cina.

### **3.3 Mata Pencaharian Penduduk Kecamatan Medan Area Tahun 2012**

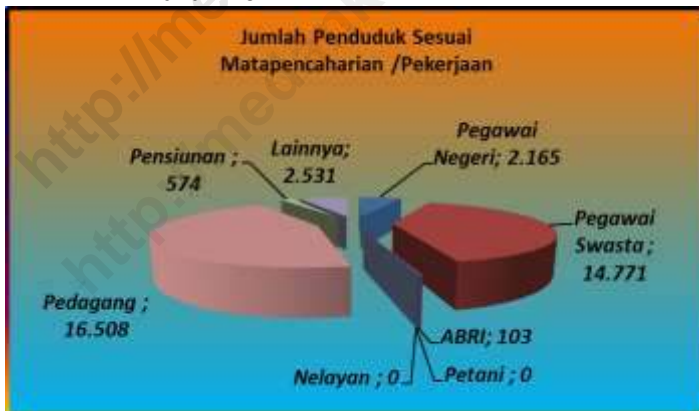
Sebagian besar warga kecamatan Medan Area merupakan pedagang dan pegawai swasta yakni sebanyak 16508 pedagang dan 14771 pegawai swasta.

Gambar 3.1 Jumlah Penduduk Per kelurahan se-Kecamatan Medan Area Tahun 2012



Sumber : Badan Pusat Statistik Kota Medan

Gambar 3.2 Komposisi mata pencarian penduduk di Kecamatan Medan Area Tahun 2012



Sumber : Kantor Lurah se-Kecamatan Medan Area

Tabel 3.1 Jumlah penduduk, Luas Kelurahan, Kepadatan Penduduk per Km dirinci Menurut Kelurahan di Kecamatan Medan Area Tahun 2012

Kelurahan	Jumlah Penduduk (Jiwa)	Luas Wilayah (Km <sup>2</sup> )	Kepadatan Penduduk Per Km <sup>2</sup>
(1)	(2)	(3)	(4)
1. Pasar Merah Timur	10 992	0,75	14 656
2. Tegal Sari II	6 704	0,24	27 933
3. Tegal Sari III	10 282	0,35	29 377
4. Tegal Sari I	8 638	0,24	35 992
5. Suka Ramai I	8 258	0,35	23 594
6. Kota Matsum II	8 864	0,27	32 830
7. Kota Matsum IV	8 261	0,27	30 596
8. Kota Matsum I	11 451	0,34	33 679
9. Sei Rengas Permata	3 569	0,26	13 727
10. Suka Ramai II	6 351	0,31	20 487
11. Sei Rengas II	4 901	0,36	13 614
12. Pandau Hulu II	8 404	0,48	17 508
<b>Medan Area</b>	<b>96 675</b>	<b>4,22</b>	<b>293 994</b>

Sumber : Badan Pusat Statistik Kota Medan

Tabel 3.2 Banyaknya Rumah Tangga, Penduduk, dan Rata-rata Anggota Rumah Tangga dirinci Menurut Kelurahan di Kecamatan Medan Area Tahun 2012

Kelurahan	Banyaknya		Rata-rata Anggota RT
	Rumah Tangga	Penduduk (Jiwa)	
(1)	(2)	(3)	(4)
1. Pasar Merah Timur	2 796	10 992	3,93
2. Tegal Sari II	1 702	6 704	3,94
3. Tegal Sari III	2 093	10 282	4,91
4. Tegal Sari I	1 758	8 638	4,91
5. Suka Ramai I	1 681	8 258	4,91
6. Kota Matsum II	1 804	8 864	4,91
7. Kota Matsum IV	1 682	8 261	4,91
8. Kota Matsum I	2 331	11 451	4,91
9. Sei Rengas Permata	908	3 569	3,93
10. Suka Ramai II	1 616	6 351	3,93
11. Sei Rengas II	1 247	4 901	3,93
12. Pandau Hulu II	2 138	8 404	3,93
<b>Medan Area</b>	<b>21 756</b>	<b>96 675</b>	<b>4,44</b>

Sumber : Badan Pusat Statistik Kota Medan

Tabel 3.3 Jumlah Penduduk Menurut Jenis Kelamin dan Kelurahan di Kecamatan Medan Area Tahun 2012

Kelurahan	Jenis Kelamin		Jumlah (Jiwa)
	Laki-laki (Jiwa)	Perempuan (Jiwa)	
(1)	(2)	(3)	(4)
1. Pasar Merah Timur	5 437	5 555	10 992
2. Tegal Sari II	3 396	3 308	6 704
3. Tegal Sari III	5 170	5 112	10 282
4. Tegal Sari I	4 252	4 386	8 638
5. Suka Ramai I	4 103	4 155	8 258
6. Kota Matsum II	4 564	4 300	8 864
7. Kota Matsum IV	4 098	4 163	8 261
8. Kota Matsum I	5 695	5 756	11 451
9. Sei Rengas Permata	1 683	1 886	3 569
10. Suka Ramai II	3 035	3 316	6 351
11. Sei Rengas II	2 341	2 560	4 901
12. Pandau Hulu II	4 028	4 376	8 404
<b>Medan Area</b>	<b>47 802</b>	<b>48 873</b>	<b>96 675</b>

Sumber : Badan Pusat Statistik Kota Medan

Tabel 3.4 Jumlah Penduduk Menurut Kelompok Umur & Jenis Kelamin  
Di Kecamatan Medan Area Tahun 2012

Kelompok Umur	Jenis Kelamin		Jumlah (Jiwa)
	Laki-laki (Jiwa)	Perempuan (Jiwa)	
(1)	(2)	(3)	(4)
0-4	3 797	3 498	7 295
5-14	8 001	7 347	15 348
15-44	24 794	24 774	49 568
45-64	8 991	10 051	19 042
>=65	2 219	3 203	5 422
<b>Medan Area</b>	47 802	48 873	96 675

Sumber : Badan Pusat Statistik Kota Medan

Tabel 3.5 Banyaknya Warga Negara Asing menurut Kewarganegaraan dirinci menurut Kelurahan di Kecamatan Medan Area Tahun 2012

Kelurahan	Kewarganegaraan			Jumlah (Jiwa)
	Cina (Jiwa)	India (Jiwa)	Lainnya (Jiwa)	
(1)	(2)	(3)	(4)	(5)
1. Pasar Merah Timur	0	0	0	0
2. Tegal Sari II	0	0	0	0
3. Tegal Sari III	0	0	0	0
4. Tegal Sari I	10	0	0	10
5. Suka Ramai I	0	0	0	0
6. Kota Matsum II	0	0	0	0
7. Kota Matsum IV	0	0	0	0
8. Kota Matsum I	0	0	0	0
9. Sei Rengas Permata	4	0	0	4
10. Suka Ramai II	11	0	0	11
11. Sei Rengas II	0	0	0	0
12. Pandau Hulu II	4	0	0	4
<b>Medan Area</b>	<b>29</b>	<b>0</b>	<b>0</b>	<b>29</b>

Sumber : Kantor Lurah se-Kecamatan Medan Area

Tabel 3.6 Banyaknya Warga Negara Indonesia Turunan Cina Menurut Jenis Kelamin dan Kelurahan di Kecamatan Medan Area Tahun 2012

Kelurahan	Laki-laki (Jiwa)	Perempuan (Jiwa)	Jumlah (Jiwa)
(1)	(2)	(3)	(4)
1. Pasar Merah Timur	6	9	15
2. Tegal Sari II	3	2	5
3. Tegal Sari III	25	29	54
4. Tegal Sari I	1 661	1 736	3 397
5. Suka Ramai I	90	185	275
6. Kota Matsum II	0	0	0
7. Kota Matsum IV	41	42	83
8. Kota Matsum I	411	343	755
9. Sei Rengas Permata	1 394	1 710	3 104
10. Suka Ramai II	2 598	3 034	5 632
11. Sei Rengas II	2 100	2 420	4 519
12. Pandau Hulu II	3 536	3 961	7 497
<b>Medan Area</b>	<b>11 865</b>	<b>13 471</b>	<b>25 336</b>

Sumber : Kantor Lurah se-Kecamatan Medan Area



Tabel 3.7 Banyaknya Mutasi dan Mutandis Penduduk menurut Kelurahan di Kecamatan Medan Area Tahun 2012

Kelurahan	Lahir (Jiwa)	Mati (Jiwa)	Datang (Jiwa)	Pindah (Jiwa)
(1)	(2)	(3)	(4)	(5)
1. Pasar Merah Timur	2	3	8	4
2. Tegal Sari II	2	1	2	1
3. Tegal Sari III	2	2	6	4
4. Tegal Sari I	3	4	3	1
5. Suka Ramai I	2	3	5	2
6. Kota Matsum II	2	3	5	2
7. Kota Matsum IV	2	3	6	3
8. Kota Matsum I	4	2	2	2
9. Sei Rengas Permata	2	1	2	2
10. Suka Ramai II	2	3	5	2
11. Sei Rengas II	2	1	5	4
12. Pandau Hulu II	3	3	5	2
<b>Medan Area</b>	<b>27</b>	<b>28</b>	<b>55</b>	<b>28</b>

Sumber : Kantor Lurah se-Kecamatan Medan Area

Tabel 3.8 Komposisi Mata Pencaharian Penduduk menurut Kelurahan di Kecamatan Medan Area Tahun 2012

Kelurahan	Pegawai			Petani (Jiwa)
	Negeri (Jiwa)	Swasta (Jiwa)	ABRI (Jiwa)	
(1)	(2)	(3)	(4)	(5)
1. Pasar Merah Timur	428	465	13	0
2. Tegal Sari II	160	965	13	0
3. Tegal Sari III	139	695	15	0
4. Tegal Sari I	89	678	15	0
5. Suka Ramai I	223	1 310	12	0
6. Kota Matsum II	247	1 150	10	0
7. Kota Matsum IV	353	837	9	0
8. Kota Matsum I	467	2 812	15	0
9. Sei Rengas Permata	13	910	0	0
10. Suka Ramai II	10	1 647	0	0
11. Sei Rengas II	7	2 020	1	0
12. Pandau Hulu II	28	1 280	0	0
<b>Medan Area</b>	<b>2 165</b>	<b>14 771</b>	<b>103</b>	<b>0</b>

Sumber : Kantor Lurah se-Kecamatan Medan Area

Tabel 3.8 Lanjutan

Kelurahan	Nelayan (Jiwa)	Peda gang (Jiwa)	Pensiun -an (Jiwa)	Lainnya (Jiwa)
(1)	(6)	(7)	(8)	(9)
1. Pasar Merah Timur	0	1 100	140	365
2. Tegal Sari II	0	915	67	179
3. Tegal Sari III	0	517	15	294
4. Tegal Sari I	0	2 240	30	430
5. Suka Ramai I	0	419	72	240
6. Kota Matsum II	0	1 072	148	342
7. Kota Matsum IV	0	1 595	42	260
8. Kota Matsum I	0	2 762	44	201
9. Sei Rengas Permata	0	224	2	91
10. Suka Ramai II	0	2 048	3	75
11. Sei Rengas II	0	823	1	20
12. Pandau Hulu II	0	2 792	10	33
<b>Medan Area</b>	0	16 508	574	2 531

Sumber : Kantor Lurah se-Kecamatan Medan Area

Tabel 3.9 Jumlah Penduduk dirinci Menurut Agama yang Dianut dan Kelurahan di Kecamatan Medan Area Tahun 2012

Kelurahan	Islam (Jiwa)	Kristen (Jiwa)	Budha (Jiwa)	Hindu (Jiwa)
(1)	(2)	(3)	(4)	(5)
1. Pasar Merah Timur	8 816	2 174	4	0
2. Tegal Sari II	6 334	364	0	5
3. Tegal Sari III	8 932	1 305	41	4
4. Tegal Sari I	5 339	514	2725	61
5. Suka Ramai I	7 824	87	325	21
6. Kota Matsum II	8 847	12	0	6
7. Kota Matsum IV	8 195	30	36	0
8. Kota Matsum I	10 815	95	537	5
9. Sei Rengas Permata	548	210	2 802	8
10. Suka Ramai II	685	147	5 510	9
11. Sei Rengas II	396	265	4 213	26
12. Pandau Hulu II	1 003	402	6 993	5
<b>Medan Area</b>	<b>67 734</b>	<b>5 606</b>	<b>23 186</b>	<b>150</b>

Sumber : Kantor Lurah se-Kecamatan Medan Area



# BAB IV

# SOSIAL



---

#### **4.1 Jumlah Sekolah Negeri dan Swasta di Kecamatan Medan Area Tahun 2012**

Tercatat ada sejumlah fasilitas pendidikan di kecamatan Medan Area yaitu sebanyak 8 PAUD, 15 TK, 23 SD negeri dan 19 SD swasta, 1 SLTP negeri dan 19 SLTP swasta, 1 SLTA negeri, 4 SMK swasta serta 12 SLTA swasta.

#### **4.2 Jumlah murid dan guru Sekolah Negeri dan Swasta di Kecamatan Medan Area Tahun 2012**

Tercatat sebanyak 6502 siswa bersekolah di SD negeri dan 5988 siswa bersekolah di SD swasta pada tahun 2012 di kecamatan Medan Area. Jumlah guru yang mengajar di SD negeri sebanyak 324 orang dan 337 orang guru mengajar di SD swasta di kecamatan Medan Area tahun 2012.

#### **4.3 Rumah Sakit, Puskesmas, BPU dan BKIA di Kecamatan Medan Area Tahun 2012**

Fasilitas kesehatan yang ada di kecamatan Medan Area dapat dikatakan sudah mulai merata di tiap kelurahannya. Tercatat bahwa di kelurahan Tegal Sari II saja yang tidak terdapat satupun puskesmas dan BPU.

#### **4.4 Posyandu, Dokter dan Bidan yang melayani KB di Kecamatan Medan Area Tahun 2012**

Tenaga medis yang terdapat di kecamatan Medan Area ini sudah cukup tersebar di tiap kelurahan dimana pendistribusiannya disesuaikan dengan kebutuhan tiap-tiap kelurahan. Terdapat sebanyak 111 posyandu, 5 dokter dan 24 bidan di kecamatan Medan Area. Akan tetapi khusus untuk ketersediaan dokter di kecamatan Medan Area tergolong sedikit. Penduduk kecamatan Medan Area tergolong sudah mengetahui dan ikut berpartisipasi dalam penekanan angka penduduk. Terlihat dari banyaknya wanita usia subur yang menggunakan alat kontrasepsi.

#### **4.5 Sarana Ibadah dan lapangan olah raga di Kecamatan Medan Area Tahun 2012**

Hampir di setiap kelurahan di kecamatan Medan Area ini terdapat sarana ibadah tiap-tiap agama. Sarana olah raga belum cukup tersedia secara merata di kecamatan ini.

Gambar 4.1 Banyaknya Rumah sakit, Puskesmas, BPU, BKIA di Kecamatan Medan Area tahun 2012



Sumber : Puskesmas Kecamatan Medan Area

Gambar 4.2 Persentase penggunaan Alat Kontrasepsi Pasangan Usia Subur di Kecamatan Medan Area Tahun 2012



Sumber : PPLKB Kecamatan Medan Area



Tabel 4.1 Jumlah Sekolah PAUD, Taman Kanak-kanak (TK) Negeri, dan Swasta dirinci menurut Kelurahan di Kecamatan Medan Area Tahun 2012

Kelurahan	PAUD	TK Negeri	TK Swasta	Jumlah
(1)	(2)	(2)	(3)	(4)
1. Pasar Merah Timur	1	0	2	3
2. Tegal Sari II	1	0	1	2
3. Tegal Sari III	1	0	1	2
4. Tegal Sari I	0	0	1	1
5. Suka Ramai I	1	0	1	2
6. Kota Matsum II	1	0	3	4
7. Kota Matsum IV	1	0	1	2
8. Kota Matsum I	1	0	0	1
9. Sei Rengas Permata	0	0	2	2
10. Suka Ramai II	0	0	0	0
11. Sei Rengas II	1	0	0	1
12. Pandau Hulu II	0	0	3	3
<b>Medan Area</b>	<b>8</b>	<b>0</b>	<b>15</b>	<b>23</b>

Sumber : Kantor Lurah se-Kecamatan Medan Area

Tabel 4.2 Jumlah Sekolah Dasar Negeri dan Swasta dirinci Mmenurut Kelurahan di Kecamatan Medan Area Tahun 2012

Kelurahan	SD Negeri	SD Swasta	Jumlah
(1)	(2)	(3)	(4)
1. Pasar Merah Timur	4	3	7
2. Tegal Sari II	2	2	4
3. Tegal Sari III	5	3	8
4. Tegal Sari I	0	1	1
5. Suka Ramai I	6	1	7
6. Kota Matsum II	2	3	5
7. Kota Matsum IV	0	2	2
8. Kota Matsum I	2	0	2
9. Sei Rengas Permata	0	2	2
10. Suka Ramai II	0	0	0
11. Sei Rengas II	0	0	0
12. Pandau Hulu II	2	2	4
<b>Medan Area</b>	<b>23</b>	<b>19</b>	<b>42</b>

Sumber : Kantor Depdikbud Kecamatan Medan Area

Tabel 4.3 Jumlah Murid Sekolah Dasar Negeri dan Swasta dirinci Menurut Kelurahan di Kecamatan Medan Area Tahun 2012

Kelurahan	SD Negeri	SD Swasta	Jumlah (Jiwa)
(1)	(2)	(3)	(4)
1. Pasar Merah Timur	1 152	513	1 665
2. Tegal Sari II	803	209	1 012
3. Tegal Sari III	1 085	1 704	2 789
4. Tegal Sari I	0	354	354
5. Suka Ramai I	1 702	496	2 198
6. Kota Matsum II	765	449	1 214
7. Kota Matsum IV	0	1 049	1 049
8. Kota Matsum I	710	0	710
9. Sei Rengas Permata	0	745	745
10. Suka Ramai II	0	0	0
11. Sei Rengas II	0	0	0
12. Pandau Hulu II	285	469	754
<b>Medan Area</b>	<b>6 502</b>	<b>5 988</b>	<b>12 490</b>

Sumber : Kantor Depdikbud Kecamatan Medan Area

Tabel 4.4 Jumlah Guru Sekolah Dasar Negeri dan Swasta dirinci Menurut Kelurahan di Kecamatan Medan Area Tahun 2012

Kelurahan	SD Negeri (Jiwa)	SD Swasta (Jiwa)	Jumlah (Jiwa)
(1)	(2)	(3)	(4)
1. Pasar Merah Timur	53	37	90
2. Tegal Sari II	36	20	56
3. Tegal Sari III	65	69	134
4. Tegal Sari I	0	17	17
5. Suka Ramai I	88	29	107
6. Kota Matsum II	32	33	65
7. Kota Matsum IV	0	41	41
8. Kota Matsum I	30	0	30
9. Sei Rengas Permata	0	54	54
10. Suka Ramai II	0	0	0
11. Sei Rengas II	0	0	0
12. Pandau Hulu II	20	37	57
<b>Medan Area</b>	<b>324</b>	<b>337</b>	<b>651</b>

Sumber : Kantor Depdikbud Kecamatan Medan Area

Tabel 4.5 Rasio Murid dan Guru Pada Sekolah Dasar Menurut Kelurahan di Kecamatan Medan Area Tahun 2012

Kelurahan	Rasio Murid Dan Guru		
	SD Negeri	SD Swasta	SD Negeri dan SD Swasta
(1)	(2)	(3)	(4)
1. Pasar Merah Timur	22	14	36
2. Tegal Sari II	22	10	33
3. Tegal Sari III	17	25	41
4. Tegal Sari I	0	21	21
5. Suka Ramai I	19	17	36
6. Kota Matsum II	24	14	38
7. Kota Matsum IV	0	26	26
8. Kota Matsum I	24	0	24
9. Sei Rengas Permata	0	14	14
10. Suka Ramai II	0	0	0
11. Sei Rengas II	0	0	0
12. Pandau Hulu II	14	13	27
<b>Medan Area</b>	<b>20</b>	<b>18</b>	<b>39</b>

Sumber : Kantor Depdikbud Kecamatan Medan Area

Tabel 4.6 Jumlah Sekolah Lanjutan Tingkat Pertama Negeri dan Swasta dirinci Menurut Kelurahan di Kecamatan Medan Area Tahun 2012

Kelurahan	Negeri	Swasta	Jumlah
(1)	(2)	(3)	(4)
1. Pasar Merah Timur	0	4	4
2. Tegal Sari II	0	1	1
3. Tegal Sari III	0	2	2
4. Tegal Sari I	0	1	1
5. Suka Ramai I	0	1	1
6. Kota Matsum II	0	4	4
7. Kota Matsum IV	0	1	1
8. Kota Matsum I	0	0	0
9. Sei Rengas Permata	0	3	3
10. Suka Ramai II	0	0	0
11. Sei Rengas II	0	0	0
12. Pandau Hulu II	1	2	3
<b>Medan Area</b>	<b>1</b>	<b>19</b>	<b>20</b>

Sumber : Kantor Depdikbud Kecamatan Medan Area

Tabel 4.7 Jumlah Sekolah Lanjutan Tingkat Atas Negeri dan Swasta dirinci Menurut Kelurahan di Kecamatan Medan Area Tahun 2012

Kelurahan	Negeri		Swasta		Jumlah
	Keju- ruan	Umum	Keju- ruan	Umum	
(1)	(2)	(3)	(4)	(5)	(6)
1. Pasar Merah Timur	0	0	1	2	3
2. Tegal Sari II	0	0	0	0	0
3. Tegal Sari III	0	0	0	2	2
4. Tegal Sari I	0	0	1	1	2
5. Suka Ramai I	0	0	0	0	0
6. Kota Matsum II	0	0	2	2	4
7. Kota Matsum IV	0	0	0	1	1
8. Kota Matsum I	0	0	0	0	0
9. Sei Rengas Permata	0	0	0	2	2
10. Suka Ramai II	0	0	0	0	0
11. Sei Rengas II	0	0	0	0	0
12. Pandau Hulu II	0	1	0	2	2
<b>Medan Area</b>	<b>0</b>	<b>1</b>	<b>4</b>	<b>12</b>	<b>17</b>

Sumber : Kantor Depdikbud Kecamatan Medan Area

Tabel 4.8 Banyaknya Rumah Sakit, Puskesmas, BPU dan BKIA dirinci Menurut Kelurahan di Kecamatan Medan Area Tahun 2012

Kelurahan	Rumah Sakit	Puskesmas	BPU	BKIA
(1)	(2)	(3)	(4)	(5)
1. Pasar Merah Timur	0	0	1	0
2. Tegal Sari II	0	0	0	0
3. Tegal Sari III	1	0	0	0
4. Tegal Sari I	0	1	0	0
5. Suka Ramai I	0	1	1	0
6. Kota Matsum II	1	0	0	0
7. Kota Matsum IV	0	1	0	0
8. Kota Matsum I	0	0	1	0
9. Sei Rengas Permata	2	0	1	0
10. Suka Ramai II	0	0	3	0
11. Sei Rengas II	0	0	3	0
12. Pandau Hulu II	1	0	1	0
<b>Medan Area</b>	<b>5</b>	<b>3</b>	<b>11</b>	<b>0</b>

Sumber : Puskesmas Kecamatan Medan Area



Tabel 4.9 Jumlah Posyandu, Dokter dan Bidan yang melayani KB dirinci Menurut Kelurahan di Kecamatan Medan Area Tahun 2012

Kelurahan	Posyandu	Dokter (Jiwa)	Bidan (Jiwa)
(1)	(2)	(3)	(4)
1. Pasar Merah Timur	11	0	1
2. Tegal Sari II	6	1	2
3. Tegal Sari III	10	0	5
4. Tegal Sari I	12	1	2
5. Suka Ramai I	13	0	2
6. Kota Matsum II	8	1	2
7. Kota Matsum IV	9	0	2
8. Kota Matsum I	15	0	1
9. Sei Rengas Permata	5	1	3
10. Suka Ramai II	9	1	1
11. Sei Rengas II	5	0	3
12. Pandau Hulu II	10	0	0
<b>Medan Area</b>	<b>111</b>	<b>5</b>	<b>24</b>

Sumber : Puskesmas Kecamatan Medan Area

Tabel 4.10 Jumlah Pasangan Usia Subur (PUS) yang Mempergunakan Alat Kontrasepsi IUD, Pil, Kondom, MoW/P, Implant, dan Suntikan dirinci Menurut Kelurahan di Kecamatan Medan Area Tahun 2012

Kelurahan	P U S	Alat yang dipakai		
		I U D	M O W	M O P
(1)	(2)	(3)	(4)	(5)
1. Pasar Merah Timur	1 119	759	26	4
2. Tegal Sari II	939	77	21	5
3. Tegal Sari III	1 237	105	34	13
4. Tegal Sari I	1 620	193	108	11
5. Suka Ramai I	1 258	262	84	9
6. Kota Matsum II	980	101	42	9
7. Kota Matsum IV	1 206	211	60	4
8. Kota Matsum I	1 847	252	106	24
9. Sei Rengas Permata	714	201	73	1
10. Suka Ramai II	774	134	52	1
11. Sei Rengas II	899	195	74	0
12. Pandau Hulu II	1 555	262	100	2
<b>Medan Area</b>	<b>14 148</b>	<b>2 090</b>	<b>780</b>	<b>83</b>

Sumber : PPLKB Kecamatan Medan Area

Tabel 4.10 Lanjutan

Kelurahan (1)	Alat yang dipakai			
	Implant (6)	Suntik (7)	Pil (8)	Kondom (9)
1. Pasar Merah Timur	29	300	248	55
2. Tegal Sari II	29	324	144	23
3. Tegal Sari III	37	382	226	45
4. Tegal Sari I	57	287	294	70
5. Suka Ramai I	44	165	187	40
6. Kota Matsum II	23	247	229	34
7. Kota Matsum IV	42	225	247	47
8. Kota Matsum I	26	248	533	27
9. Sei Rengas Permata	0	132	87	9
10. Suka Ramai II	51	99	38	77
11. Sei Rengas II	24	146	133	28
12. Pandau Hulu II	16	217	360	18
<b>Medan Area</b>	<b>378</b>	<b>2 766</b>	<b>2 726</b>	<b>473</b>

Sumber : PPLKB Kecamatan Medan Area

Tabel 4.11 Banyaknya Sarana Ibadah Menurut Kelurahan di Kecamatan Medan Area Tahun 2012

Kelurahan	Mesjid	Langgar	Gereja	Kelen- teng	Jumlah
(1)	(2)	(3)	(4)	(5)	(6)
1. Pasar Merah Timur	9	2	0	0	11
2. Tegal Sari II	4	5	2	0	11
3. Tegal Sari III	6	4	3	1	14
4. Tegal Sari I	5	1	1	3	12
5. Suka Ramai I	3	5	0	0	8
6. Kota Matsum II	3	14	0	0	17
7. Kota Matsum IV	6	11	0	0	17
8. Kota Matsum I	6	15	0	1	22
9. Sei Rengas Permata	2	2	1	5	10
10. Suka Ramai II	2	2	0	2	6
11. Sei Rengas II	1	1	0	6	8
12. Pandau Hulu II	2	2	0	9	13
<b>Medan Area</b>	<b>49</b>	<b>64</b>	<b>7</b>	<b>27</b>	<b>148</b>

Sumber : KUA Kecamatan Medan Area

Tabel 4.12 Banyaknya Nikah, Talak, Cerai dan Rujuk menurut Kelurahan di Kecamatan Medan Area Tahun 2012

Kelurahan	Nikah	Talak	Cerai	Rujuk
(1)	(2)	(3)	(4)	(5)
1. Pasar Merah Timur	74	0	0	0
2. Tegal Sari II	70	0	0	0
3. Tegal Sari III	156	0	0	0
4. Tegal Sari I	44	0	0	0
5. Suka Ramai I	131	0	0	0
6. Kota Matsum II	86	0	0	0
7. Kota Matsum IV	90	0	0	0
8. Kota Matsum I	128	0	0	0
9. Sei Rengas Permata	4	0	0	0
10. Suka Ramai II	0	0	0	0
11. Sei Rengas II	11	0	0	0
12. Pandau Hulu II	2	0	0	0
<b>Medan Area</b>	<b>796</b>	<b>0</b>	<b>0</b>	<b>0</b>

Sumber : KUA Kecamatan Medan Area

Tabel 4.13 Banyaknya Lapangan Olah Raga dirinci Menurut Jenis Olah Raga dan Kelurahan di Kecamatan Medan Area Tahun 2012

Kelurahan	Banyaknya Lapangan				
	Bola Kaki	Bola Volly	Bulu tangkis	Tenis Meja	Futsal
(1)	(2)	(3)	(4)	(5)	(6)
1. Pasar Merah Timur	0	1	0	0	1
2. Tegal Sari II	0	0	1	0	0
3. Tegal Sari III	0	1	4	0	0
4. Tegal Sari I	0	0	0	0	0
5. Suka Ramai I	0	0	2	0	0
6. Kota Matsum II	0	0	0	1	0
7. Kota Matsum IV	0	1	3	1	0
8. Kota Matsum I	1	1	2	0	1
9. Sei Rengas Permata	0	1	1	1	0
10. Suka Ramai II	0	1	0	0	0
11. Sei Rengas II	0	0	0	0	0
12. Pandau Hulu II	0	1	1	1	0
<b>Medan Area</b>	<b>1</b>	<b>7</b>	<b>14</b>	<b>4</b>	<b>2</b>

Sumber : Kantor Lurah se-Kecamatan Medan Area



<http://me>  
<http://medank>

# BAB V

INDUSTRI, ENERGI DAN AIR MINUM





**5.1 Banyaknya Perusahaan Industri Besar, Sedang, Kecil dan Kerajinan Rumah Tangga di Kecamatan Medan Area Tahun 2012**

Perusahaan industri di Medan Area terdapat industri. Perusahaan Industri di kelurahan Medan Area lebih didominasi oleh industri rumah tangga. Tercatat pada tahun 2012 terdapat hanya 6 industri besar sedang, 166 industri kecil dan 330 industri rumah tangga di kecamatan Medan Area.

**5.2 Banyaknya Rumah Tangga Pelanggan Listrik Negara , air minum PAM dan Pemakai Gas di Kecamatan Medan Area Tahun 2012**

Pada tahun 2012 ini, penyediaan listrik dari PLN dan penyediaan air dari PAM sudah mulai membaik. Tercatat sebanyak 21756 rumah tangga yang berlangganan listrik PLN , 21117 rumah tangga yang berlangganan air PAM dan 2206 pemakai Gas di kecamatan Medan Area.

Gambar 5.1 Banyaknya Rumah tangga Pelanggan, Listrik PLN, Air PAM dan Gas di Kecamatan Medan Area tahun 2012



Sumber : Kantor Lurah se-Kecamatan Medan Area

Tabel 5.1 Banyaknya Perusahaan Industri Besar, Sedang, Kecil dan Kerajinan Rumah Tangga menurut Kelurahan di Kecamatan Medan Area Tahun 2012

Kelurahan	Besar/ Sedang	Kecil	Rumah Tangga
(1)	(2)	(3)	(4)
1. Pasar Merah Timur	0	25	30
2. Tegal Sari II	0	24	17
3. Tegal Sari III	0	31	70
4. Tegal Sari I	0	21	72
5. Suka Ramai I	0	8	30
6. Kota Matsum II	0	26	36
7. Kota Matsum IV	1	10	22
8. Kota Matsum I	0	5	18
9. Sei Rengas Permata	1	1	3
10. Suka Ramai II	1	3	7
11. Sei Rengas II	1	3	5
12. Pandau Hulu II	2	9	20
<b>Medan Area</b>	<b>6</b>	<b>166</b>	<b>330</b>

Sumber : Kantor Lurah se-Kecamatan Medan Area

Tabel 5.2 Banyaknya Rumah Tangga Pelanggan Listrik Negara per Kelurahan di Kecamatan Medan Area Tahun 2012

Kelurahan	Rumah Tangga (pelanggan)	Non R tangga (pelanggan)	Jumlah (pelanggan)
(1)	(2)	(3)	(4)
1. Pasar Merah Timur	2 796	17	2 813
2. Tegal Sari II	1 702	11	1 713
3. Tegal Sari III	2 093	20	2 113
4. Tegal Sari I	1 758	16	1 774
5. Suka Ramai I	1 681	18	1 699
6. Kota Matsum II	1 804	12	1 816
7. Kota Matsum IV	1 682	21	1 703
8. Kota Matsum I	2 331	28	2 359
9. Sei Rengas Permata	908	23	931
10.Suka Ramai II	1 616	53	1 669
11.Sei Rengas II	1 247	111	1 358
12.Pandau Hulu II	2 138	66	2 204
<b>Medan Area</b>	<b>21 756</b>	<b>396</b>	<b>22 152</b>

Sumber : Kantor Lurah se-Kecamatan Medan Area

Tabel 5.3 Banyaknya Rumah Tangga Pelanggan Gas Negara per Kelurahan di Kecamatan Medan Area Tahun 2012

Kelurahan	Rumah Tangga (pelanggan)	Non R tangga (pelanggan)	Jumlah (pelanggan)
(1)	(2)	(3)	(4)
1. Pasar Merah Timur	0	0	0
2. Tegal Sari II	0	0	0
3. Tegal Sari III	0	0	0
4. Tegal Sari I	0	0	0
5. Suka Ramai I	0	0	0
6. Kota Matsum II	0	0	0
7. Kota Matsum IV	0	0	0
8. Kota Matsum I	0	0	0
9. Sei Rengas Permata	223	0	223
10. Suka Ramai II	555	0	555
11. Sei Rengas II	588	0	588
12. Pandau Hulu II	840	0	840
<b>Medan Area</b>	<b>2 206</b>	<b>0</b>	<b>2 206</b>

Sumber : Kantor Lurah se-Kecamatan Medan Area

Tabel 5.4 Banyaknya Rumah Tangga Pelanggan Air Minum melalui PAM dan Kelurahan se-Kecamatan Medan Area Tahun 2012

Kelurahan	Rumah Tangga (pelanggan)	Non Rumah Tangga (pelanggan)	Jumlah (pelanggan)
(1)	(2)	(3)	(4)
1. Pasar Merah Timur	2 658	16	2 674
2. Tegal Sari II	1 579	11	1 590
3. Tegal Sari III	1 991	18	2 009
4. Tegal Sari I	1 657	16	1 673
5. Suka Ramai I	1 635	17	1 652
6. Kota Matsum II	1 738	12	1 750
7. Kota Matsum IV	1 650	21	1 671
8. Kota Matsum I	2 306	27	2 333
9. Sei Rengas Permata	902	23	925
10. Suka Ramai II	1 616	53	1 669
11. Sei Rengas II	1 247	109	1 356
12. Pandau Hulu II	2 138	65	2 203
<b>Medan Area</b>	<b>21 117</b>	<b>388</b>	<b>21 505</b>



<http://>  
<http://media>

# BAB VI EKONOMI



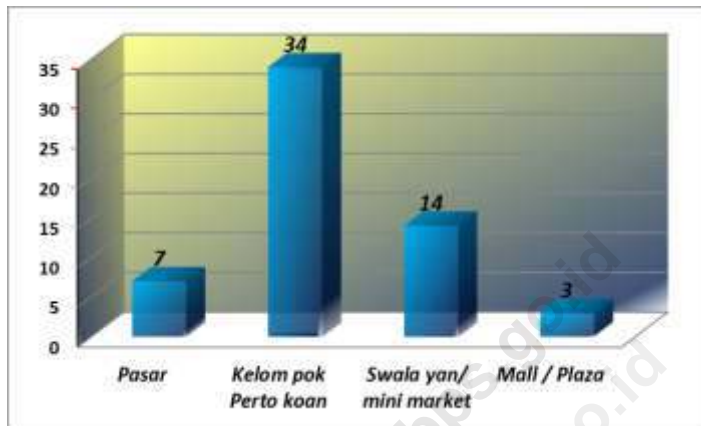


### **Ekonomi di Kecamatan Medan Area**

Sejumlah pasar dan pertokoan sudah mulai ramai mendukung kegiatan perekonomian di kecamatan Medan Area, diantaranya terdapat 7 pasar, 34 kelompok pertokoan 9 Swalayan/mini market dan 3 Plaza. Ketersediaan BBM di kecamatan ini sudah cukup memadai. Terdapat 1 SPBU dan agen minyak tanah sudah tidak ada lagi di kecamatan Medan Area. Untuk fasilitas bengkel kendaraan bermotor, sudah banyak bengkel yang ada di kecamatan ini yaitu sebanyak 66 bengkel sepeda motor dan 32 bengkel mobil.

<http://medankota.bps.go.id>  
<http://medankota.bps.go.id>

Gambar 6.1 Banyaknya Pasar dan pertokoan per kelurahan di Kecamatan Medan Area tahun 2012.



Sumber : Kantor Lurah se-Kecamatan Medan Area

Tabel 6.1 Banyaknya Pasar, Kelompok Pertokoan, Swalayan/Mini market dan Mall/Plaza per Kelurahan di Kecamatan Medan Area Tahun 2012

Kelurahan	Pasar	Kelompok Pertokoan	Swalayan/ mini market	Mall/ Plaza
(1)	(2)	(3)	(4)	(5)
1. Pasar Merah Timur	0	1	1	0
2. Tegal Sari II	1	1	0	0
3. Tegal Sari III	0	1	2	0
4. Tegal Sari I	1	3	0	0
5. Suka Ramai I	0	4	2	1
6. Kota Matsum II	0	0	1	0
7. Kota Matsum IV	0	1	1	0
8. Kota Matsum I	0	1	1	0
9. Sei Rengas Permata	0	3	1	0
10. Suka Ramai II	2	5	3	0
11. Sei Rengas II	2	10	1	2
12. Pandau Hulu II	1	4	1	0
<b>Medan Area</b>	<b>7</b>	<b>34</b>	<b>14</b>	<b>3</b>

Sumber : Kantor Lurah se-Kecamatan Medan Area

Tabel 6.2 Jumlah Pasar Yang Dikelola Pemerintah, Swasta, dan Tanpa Pengelola di Kecamatan Medan Area Tahun 2012

Kelurahan	Pasar dikelola Pemerintah	Pasar dikelola Swasta	Pasar Tanpa Pengelola
(1)	(2)	(3)	(4)
1. Pasar Merah Timur	0	0	0
2. Tegal Sari II	1	0	0
3. Tegal Sari III	0	0	0
4. Tegal Sari I	0	0	1
5. Suka Ramai I	0	0	0
6. Kota Matsum II	0	0	0
7. Kota Matsum IV	0	0	0
8. Kota Matsum I	0	0	0
9. Sei Rengas Permata	0	0	0
10. Suka Ramai II	1	1	0
11. Sei Rengas II	0	2	0
12. Pandau Hulu II	0	0	1
<b>Medan Area</b>	<b>2</b>	<b>3</b>	<b>2</b>

Sumber : Kantor Lurah se-Kecamatan Medan Area

Tabel 6.3 Jumlah SPBU dan Agen Minyak Tanah (Pangkalan) di Kecamatan Medan Area Tahun 2012

Kelurahan	SPBU	Jumlah Agen Minyak Tanah
(1)	(2)	(3)
1. Pasar Merah Timur	1	0
2. Tegal Sari II	0	0
3. Tegal Sari III	0	0
4. Tegal Sari I	0	0
5. Suka Ramai I	0	0
6. Kota Matsum II	0	0
7. Kota Matsum IV	0	0
8. Kota Matsum I	0	0
9. Sei Rengas Permata	0	0
10. Suka Ramai II	0	0
11. Sei Rengas II	0	0
12. Pandau Hulu II	0	0
<b>Medan Area</b>	<b>1</b>	<b>0</b>

Sumber : Kantor Lurah se-Kecamatan Medan Area

Tabel 6.4 Banyaknya Bengkel Sepeda Motor dan Mobil menurut Kelurahan di Kecamatan Medan Area Tahun 2012

Kelurahan	Mobil	Sepeda Motor
(1)	(2)	(3)
1. Pasar Merah Timur	3	5
2. Tegal Sari II	1	8
3. Tegal Sari III	0	2
4. Tegal Sari I	1	8
5. Suka Ramai I	1	7
6. Kota Matsum II	1	2
7. Kota Matsum IV	3	6
8. Kota Matsum I	4	5
9. Sei Rengas Permata	5	10
10. Suka Ramai II	4	4
11. Sei Rengas II	3	3
12. Pandau Hulu II	6	6
<b>Medan Area</b>	<b>32</b>	<b>66</b>

Sumber : Kantor Lurah se-Kecamatan Medan Area

Tabel 6.5 Banyaknya Tempat Pencucian Mobil (Doorsmer) per Kelurahan di Kecamatan Medan Area Tahun 2012

Kelurahan	Banyaknya Doorsmer Mobil	Banyaknya Doorsmer Sepeda motor
(1)	(2)	(3)
1. Pasar Merah Timur	0	2
2. Tegal Sari II	0	8
3. Tegal Sari III	0	6
4. Tegal Sari I	0	3
5. Suka Ramai I	0	2
6. Kota Matsum II	0	5
7. Kota Matsum IV	0	2
8. Kota Matsum I	1	1
9. Sei Rengas Permata	0	4
10. Suka Ramai II	0	7
11. Sei Rengas II	0	6
12. Pandau Hulu II	0	5
<b>Medan Area</b>	<b>1</b>	<b>51</b>

Sumber : Kantor Lurah se-Kecamatan Medan Area







<http://medan>

# BAB VII

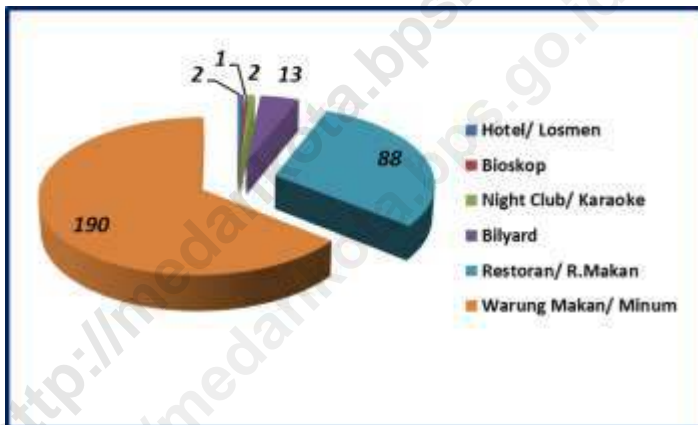
## HOTEL, RESTORAN DAN PARIWISATA



**Hotel, restoran dan pariwisata di kecamatan Medan Area tahun 2012**

Medan Area memiliki beberapa fasilitas pariwisata. Di kecamatan ini ada 2 hotel, 1 bioskop dan 2 night club. Restoran dan warung makan juga sudah cukup banyak di kecamatan Medan Area dan yang terbanyak ada di kelurahan Pasar Merah Timur.

Gambar 7.1 Banyaknya Hotel, Restoran, dan Warung Makan/Minum di Kecamatan Medan Area tahun 2012



Sumber : Kantor Lurah KEcamatan Medan Area

Tabel 7.1 Jumlah Hotel, Bioskop, Night Club dan Bilyard menurut Kelurahan di Kecamatan Medan Area Tahun 2012

Kelurahan	Hotel/ Losmen	Bioskop	Night Club/ Karaoke	Bilyard
(1)	(2)	(3)	(4)	(5)
1. Pasar Merah Timur	0	0	0	4
2. Tegal Sari II	0	0	0	0
3. Tegal Sari III	0	0	0	0
4. Tegal Sari I	0	0	0	0
5. Suka Ramai I	0	0	0	2
6. Kota Matsum II	0	0	0	0
7. Kota Matsum IV	0	0	0	0
8. Kota Matsum I	2	0	0	0
9. Sei Rengas Permata	0	0	0	0
10. Suka Ramai II	0	0	0	5
11. Sei Rengas II	0	1	2	2
12. Pandau Hulu II	0	0	0	0
<b>Medan Area</b>	<b>2</b>	<b>1</b>	<b>2</b>	<b>13</b>

Sumber : Kantor Lurah Kecamatan Medan Area

Tabel 7.2 Banyaknya Rumah Makan/Restoran dan Warung Minum dan Kelurahan di Kecamatan Medan Area Tahun 2012

Kelurahan	Restoran/ R.Makan	Warung Makan/ Minum
(1)	(2)	(3)
1. Pasar Merah Timur	9	32
2. Tegal Sari II	4	12
3. Tegal Sari III	6	10
4. Tegal Sari I	3	18
5. Suka Ramai I	4	24
6. Kota Matsum II	7	9
7. Kota Matsum IV	9	14
8. Kota Matsum I	6	7
9. Sei Rengas Permata	2	4
10. Suka Ramai II	12	19
11. Sei Rengas II	16	18
12. Pandau Hulu II	10	23
<b>Medan Area</b>	<b>88</b>	<b>190</b>

Sumber : Kantor Lurah se-Kecamatan Medan Area.

Tabel 7.3 Jumlah Panti Pijat, Masege, Pangkas, Salon dan Praktek Dukun Patah menurut Kelurahan di Kecamatan Medan Area Tahun 2012

Kelurahan	Panti Pijat/ Massage	Dukun Patah	Tukang Pangkas	Salon Kecantikan
(1)	(2)	(3)	(4)	(5)
1. Pasar Merah Timur	0	1	0	9
2. Tegal Sari II	0	0	0	7
3. Tegal Sari III	0	1	0	3
4. Tegal Sari I	2	2	0	3
5. Suka Ramai I	0	1	0	5
6. Kota Matsum II	0	0	0	3
7. Kota Matsum IV	0	0	0	0
8. Kota Matsum I	0	0	0	7
9. Sei Rengas Permata	0	0	0	14
10. Suka Ramai II	0	0	0	9
11. Sei Rengas II	0	0	0	12
12. Pandau Hulu II	0	0	0	0
<b>Medan Area</b>	<b>2</b>	<b>5</b>	<b>0</b>	<b>72</b>

Sumber : Kantor Lurah se-Kecamatan Medan Area

Tabel 7.4 Jumlah Tempat Video Game/ Play Station dan Penyewaan Kaset Video/ VCD/ DVD menurut Kelurahan di Kecamatan Medan Area Tahun 2012

Kelurahan	Video Game/ Play Station	Penyewaan Kaset Video/ VCD/ DVD	Warnet/Game Online
(1)	(2)	(3)	
1. Pasar Merah Timur	3	1	3
2. Tegal Sari II	1	0	2
3. Tegal Sari III	2	0	3
4. Tegal Sari I	1	0	0
5. Suka Ramai I	2	2	4
6. Kota Matsum II	0	1	0
7. Kota Matsum IV	1	1	2
8. Kota Matsum I	0	0	3
9. Sei Rengas Permata	0	1	1
10. Suka Ramai II	4	0	4
11. Sei Rengas II	5	3	4
12. Pandau Hulu II	3	0	4
<b>Medan Area</b>	<b>22</b>	<b>9</b>	<b>30</b>

Sumber : Kantor Lurah se-Kecamatan Medan Area







<http://medankobps>  
<http://medankobps>

## BAB VIII

# KEUANGAN DAN HARGA



### **Banyaknya Lembaga Keuangan menurut Kelurahan di Kecamatan Medan Area Tahun 2012**

Ketersediaan fasilitas keuangan untuk menunjang kegiatan ekonomi masyarakat di kecamatan Medan Area sudah cukup banyak. Terdapat 33 bank, 5 valuta asing, 5 koperasi dan 4 pegadaian di kecamatan Medan Area tahun 2012.

<http://medankota.bps.go.id>  
<http://medankota.bps.go.id>

Tabel 8.1 Banyaknya Lembaga Keuangan menurut Kelurahan di Kecamatan Medan Area Tahun 2012

Kelurahan	BANK	Leasing/ Finance	Valuta Asing
(1)	(2)	(3)	(4)
1. Pasar Merah Timur	1	0	0
2. Tegak Sari II	0	0	0
3. Tegak Sari III	0	0	0
4. Tegak Sari I	4	0	0
5. Suka Ramai I	2	0	0
6. Kota Matsum II	0	0	0
7. Kota Matsum IV	0	0	0
8. Kota Matsum I	0	0	0
9. Sei Rengas Permata	0	0	0
10. Suka Ramai II	5	0	2
11. Sei Rengas II	21	0	3
12. Pandau Hulu II	0	0	0
<b>Medan Area</b>	<b>33</b>	<b>0</b>	<b>5</b>

Sumber : Kantor Lurah se-Kecamatan Medan Area

Tabel 8.1 Lanjutan

Kelurahan	Koperasi	Pegadaian	Jumlah
(1)	(5)	(6)	(7)
1. Pasar Merah Timur	1	1	2
2. Tegal Sari II	1	0	1
3. Tegal Sari III	1	1	2
4. Tegal Sari I	1	0	1
5. Suka Ramai I	1	0	1
6. Kota Matsum II	0	0	0
7. Kota Matsum IV	0	0	0
8. Kota Matsum I	0	1	1
9. Sei Rengas Permata	0	1	1
10. Suka Ramai II	0	0	0
11. Sei Rengas II	0	0	0
12. Pandau Hulu II	0	0	0
<b>Medan Area</b>	<b>5</b>	<b>4</b>	<b>9</b>

Sumber : Kantor Lurah se-Kecamatan Medan Area





<http://medankota.a.>  
<http://medankota.b.>

# LAMPIRAN





Daftar 1. Daftar nama dan Alamat Kantor Kelurahan di Kecamatan Medan Area Tahun 2012

Kelurahan	Nama Lurah	Alamat Kantor Kelurahan & Telp.
(1)	(2)	(3)
1. Pasar Merah Timur	Dartaswin, S.Sos	Jl. Megawati gg Dame No. 10
2. Tegal Sari II	Sukreni, S.Sos	Jl. Bromo gg Bahagia No. 14
3. Tegal Sari III	Sahara Harahap, AP	Jl. Bromo gg Dame LR Santun No.16 telp.7356405
4. Tegal Sari I	Batara Harahap, S.Sos	Jl. AR Hakim Gg Kantil No 26
5. Suka Ramai I	D e r l i a n a	Jl. MA Selatan Gg Delapan Telp 7349611
6. Kota Matsum II	Erwinsyah Putra NST, SSTP	Jl. Cemara No. 5A
7. Kota Matsum IV	H T Chairuniza, S.Sos	Jl. Utama No. 83 telp 7350334
8. Kota Matsum I	Syahrial Fahmi Harahap, SE	Jl.Rahmadsyah
9. Sei Rengas Permata	Tondy P Lubis S,STP	Jl. Perak No. 12A-A telp 7313358
10. Suka Ramai II	Muhammad Yunus	Jl. AR Hakim Gg Kamboja No.2 telp 7345902
11. Sei Rengas II	Alexander Sinulingga, S.STP	Jl. Sabaruddin No. 35 telp. 7348774
12. Pandau Hulu II	Samsul Fitri, S.STP.M.AP	Jl. Sempali No. 1 telp.4526092

Sumber : Kantor Camat Medan Area

Daftar 2. Nama Camat dan Lamanya menjabat di Kecamatan Medan Area sejak Tahun 1974 s/d sekarang

---

---

No.	N a m a	Tahun Masa Jabatan
(1)	(2)	(3)
1.	Drs. Maulana Hutagalung	1992 - 1998
2.	Drs. T. Hanafiah	1998 - 2001
3.	Darussalam	2001 - 2002
4.	Drs. Mansur Usman	2002 - 2006
5.	Chairul Buhari	2006 - 2009
6.	M Sofyan, S. Sos	2009 - 2011
7.	Drs. Aidal Fitra	2011 - 2012
8.	Khoiruddin, S.Sos, SE	2012 - 2012
9.	M Ridho Rasyid, S. STP	2012 s/d Sekarang

---

Sumber : Kantor Camat Medan Area

Daftar 3. Nama Lurah dan Lamanya Menjabat menurut Kelurahan di Kecamatan Medan Area

Kelurahan	N a m a	Lamanya Menjabat
(1)	(2)	(3)
1. Pasar Merah Timur	- Umar	1968-1986
	- Edi Suwarno	1986-1987
	- Rusbi Harahap	1987-1988
	- L N Lopian	1988-1997
	- Drs. Syahrul Siregar	1997-2002
	- Arfan Harahap, S.Sos	2002-2007
	- Ahmad Fikri Lubis	2007-2009
	- Dartaswin	2009-2013
2. Tegalsari II	- Aminullah Nst	1965-1986
	- Umri Panjaitan	1986-1989
	- M Manurung	1989-1992
	- Ahmad Salim	1992-1993
	- Delsi Nur Abbas	1993-1997
	- Rosyib Harahap	1997-1999
	- Amiruddin	1999-2003
	- Chairuddin	2003-2009
	- Adil Paturacman, S.Sos	2009-2011
	- Sukreni, S.Sos	2011-2013
3. Tegalsari I	- Mahdian	1960-1986
	- Syahril Lubis (PJS)	1986-1987
	- Rusbi Harahap, BA	1987-1992
	- M Room Siregar	1992-1996
	- Drs. Syukur Harahap	1996-1996
	- Azwar	1996-2000
	- Damus, S.Sos	2000-2003
	- Suharto	2003-2004
	- Hamdan	2004-2007
	- M Yassir Rizka, S.STP	2007-2009
	- Batara Harahap, S.Sos	2009-2012

Sumber : Kantor Camat Medan Area

Daftar 3. Lanjutan

Kelurahan	N a m a	Lamanya Menjabat
(1)	(2)	(3)
4. Sukaramai I	- Abdul Syukur	1967-1976
	- M Salim	1976-1987
	- Syarifuddin Pohan	1987-1989
	- Sunarhadi Hasibuan	1989-1991
	- Rojob Hasibuan	1991-1999
	- Idramsyah	1999-2004
	- Hasanuddin Siregar	2004-2005
	- Sofyan Siregar	2005-2008
	- Fahri Matondang	2008-2009
	- Syarial Fahmi, S.Sos	2009-2011
- D e r l i a n a	2011-2013	
5. Kotamatum II	- Saidi Murba	1970-1978
	- A Rahman Harahap	1978-1982
	- Mazlan	1982-1987
	- Azwir	1987-1989
	- Ramli	1989-1991
	- Bastian	1991-2002
	- Fahri Matondang	2002-2007
	- Abu Kosim, S.Sos	2007-2011
- Erwinsyah Putra Nst, S. STP	2011-2013	
6. Kotamatum I	- M Yahya	1970-1975
	- Syamsuddin	1975-1981
	- Khairul Amri	1981-1983
	- H Ridho william Waas	1983-1989
	- Azwir Mansyur	1989-1992
	- Ahyar Latief	1992-1995
	- Ahmarul Bed	1995-2000
	- M Jadi	2000-2007
	- T Iskandar Rizal	2007-2009
	- Zainal Arifin	2009-2011
	- Syahrial fahmi Hrp, S.Sos	2011-2013

Sumber : Kantor Camat Medan Area





