

# STATISTIK DAERAH KECAMATAN KUALUH LEIDONG 2016



<http://labu>



# STATISTIK DAERAH KECAMATAN KUALUH LEIDONG 2016



## **STATISTIK DAERAH KECAMATAN KUALUH LEIDONG 2016**

**ISBN : 978-602-6798-31-2**

**Nomor Publikasi : 12230.1618**

**Katalog BPS : 1101002.122308**

**Ukuran Buku : 17,6 X 25 cm**

**Jumlah Halaman : vi+ 22**

**Naskah :**

**Badan Pusat Statistik Kabupaten Labuhanbatu Utara**

**Cover :**

**Badan Pusat Statistik Kabupaten Labuhanbatu Utara**

**Diterbitkan oleh:**

**Badan Pusat Statistik Kabupaten Labuhanbatu Utara**

**Dicetak oleh:**

**Percetakan JOY**

**“Dilarang mengumumkan, mendistribusikan, mengomunikasikan, dan/atau  
menggandakan sebagian atau seluruh isi buku ini untuk tujuan komersial  
tanpa izin tertulis dari Badan Pusat Statistik”**

# **STATISTIK DAERAH KECAMATAN KUALUH LEIDONG 2016**

## **TIM PENYUSUN NASKAH**

- ♦ **Penanggungjawab Umum** : Rika Ventina, SE, M.Si
- ♦ **Penanggungjawab Teknis** : Nurhamidah Gozali, SST
- ♦ **Pengumpulan Data** : Dedi Hendri
- ♦ **Penyusunan** : Yulia Nurjannah, SST
- ♦ **Editor** : Nurhamidah Gozali, SST

**Diterbitkan oleh:**

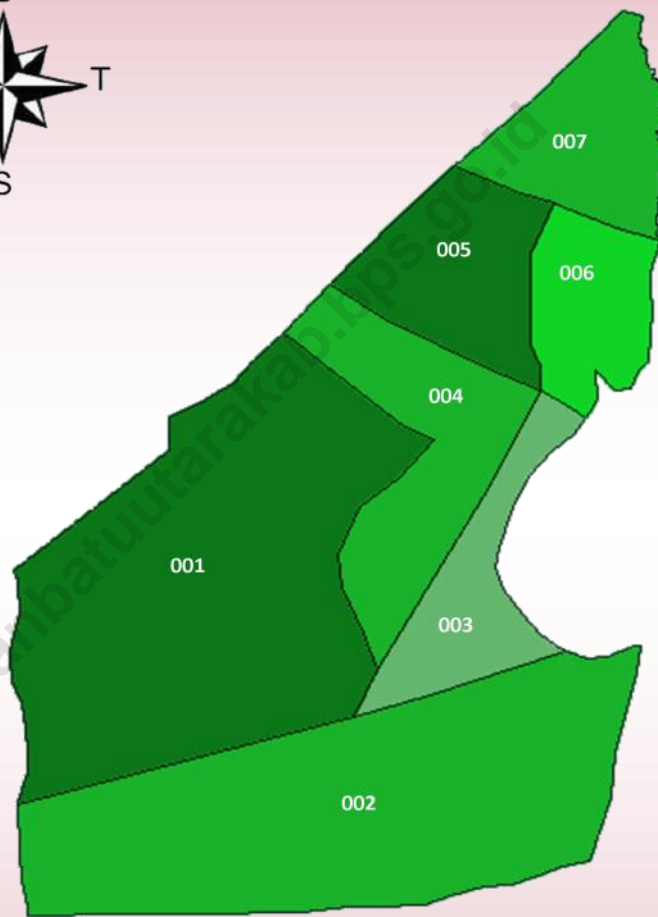
**Badan Pusat Statistik Kabupaten Labuhanbatu Utara**

**Dicetak oleh:**

**CV. Rilis Grafika**

**“Dilarang mengumumkan, mendistribusikan, mengomunikasikan, dan/atau  
menggandakan sebagian atau seluruh isi buku ini untuk tujuan komersial  
tanpa izin tertulis dari Badan Pusat Statistik”**

## PETA KECAMATAN KUALUH LEIDONG



001	Air Hitam	005	Pangkalan Lunang
002	Teluk Pulai Dalam	006	Tanjung Leidong
003	Teluk Pulai Luar	007	Simandulang
004	Kelapa Sebatang		

## Kata Sambutan



Untuk mewujudkan visi Badan Pusat Statistik (BPS) sebagai pelopor data statistik terpercaya untuk semua, BPS terus melakukan inovasi dan pengembangan kegiatan perstatistikan serta penyebar luasan informasi baik di pusat maupun di daerah. Salah satu upaya yang dilakukan di daerah adalah menyusun publikasi yang menyajikan indikator-indikator terpilih yang dapat menggambarkan secara ringkas dan menyeluruh tentang kondisi daerah. Publikasi ini diharapkan dapat membantu para pengambil kebijakan dan para pengguna data lainnya dalam memahami kondisi umum wilayahnya.

Oleh karena itu saya menyambut baik penerbitan publikasi Statistik Daerah Kecamatan Kualuh Leidong 2016 yang diterbitkan oleh BPS Kabupaten Labuhanbatu Utara. Saya harapkan, publikasi ini mampu memenuhi harapan pemerintah daerah dan masyarakat pada umumnya akan kebutuhan data dan informasi statistic dan dapat digunakan sebagai dasar perencanaan, monitoring dan evaluasi tentang perkembangan pembangunan di berbagai sektor di Kecamatan Kualuh Leidong.

Semoga publikasi ini bermanfaat dan Tuhan Yang Maha Kuasa senantiasa meridhoi usaha kita.

Aek Kanopan, September 2016  
Kepala Badan Pusat Statistik  
Kabupaten Labuhanbatu Utara



**Rika Ventina, SE, M.Si**

# DAFTAR ISI

Rincian	Hal.
Halaman Judul	i
Halaman Katalog	iii
Peta Kecamatan	iv
Sambutan Kepala BPS Kab.	v
Daftar Isi	vi
Bab I. Letak Geografis	1
Bab II. Pemerintahan	3
Bab III. Penduduk	4
Bab IV. Pendidikan	6
Bab V. Kesehatan	7
Bab VI. Pertanian	8
Bab VII. Industri dan Perdagangan	9
Lampiran	13

Kecamatan Kualuh Leidong menempati area seluas 340,32 Km<sup>2</sup>  
Kecamatan Kualuh Leidong terdiri dari 6 desa dan 1 kelurahan

Kecamatan Kualuh Leidong menempati area seluas 340,32 Km<sup>2</sup> yang terdiri dari 6 desa dan 1 kelurahan. Wilayah Kecamatan Kualuh Leidong di sebelah utara berbatasan dengan Selat Malak, di sebelah timur berbatasan dengan Kecamatan Kualuh Hilir, di sebelah selatan berbatasan dengan Kecamatan Aek Natas, dan di sebelah barat berbatasan dengan Kecamatan Kualuh Hulu.

Dari 7 desa/ kelurahan yang terdapat di Kecamatan Kualuh Leidong, yang memiliki wilayah terluas adalah Desa Air Hitam dengan

luas 77,55 Km<sup>2</sup> dan yang terkecil adalah Desa Pangkalan Lunang dengan luas 17,23 Km<sup>2</sup>.

#### Luas Wilayah Menurut Desa

No.	Desa/ Kelurahan	Luas ( Km <sup>2</sup> )
(1)	(2)	(3)
001	Air Hitam	77,55
002	Teluk Pulai Dalam	77,06
003	Teluk Pulai Luar	52,79
004	Kelapa Sebatang	28,58
005	Pangkalan Lunang	17,23
006	Tanjung Leidong	18,00
007	Simandulang	69,11
Jumlah		340,32

Sumber : Kualuh Leidong Dalam Angka 2016

Karakteristik	Penjelasan
(1)	(2)
Pulau	: Sumatera
Propinsi	: Sumatera Utara
Kabupaten	: Labuhanbatu Utara
Ketinggian Tempat	: 0 – 5 m DPL
Luas Wilayah	: 340,32 Km <sup>2</sup>
Batas	
Utara	: Selat Malaka
Timur	: Kecamatan Kualuh Hilir
Selatan	: Kecamatan Aek Natas
Barat	: Kecamatan Kualuh Hulu

Sumber : Kualuh Leidong Dalam Angka 2016

#### Kabar-kabari...!

Luas wilayah Kecamatan Kualuh Leidong 56,68 % merupakan tanah kering



Di Kecamatan Kualuh Leidong terdapat 45 dusun dan 14 lingkungan  
Ibukota Kecamatan adalah Kelurahan Tanjung Leidong

Menurut terjemahan wikipedia.org, pemerintah adalah organisasi yang memiliki kekuasaan untuk membuat dan menerapkan hukum serta undang-undang di wilayah tertentu.

Kecamatan Kualuh Leidong dipimpin oleh seorang camat bernama Drs. Adlin Sinaga, M.Si. Dalam menjalankan pemerintahannya beliau dibantu oleh 6 orang kepala desa dan satu orang lurah.

No.	Desa/ Kelurahan	Jarak ke Ibukota Kecamatan
(1)	(2)	(3)
001	Air Hitam	25,00
002	Teluk Pulai Dalam	15,00
003	Teluk Pulai Luar	13,00
004	Kelapa Sebatang	10,00
005	Pangkalan Lunang	7,00
006	Tanjung Leidong	0,00
007	Simandulang	10,00

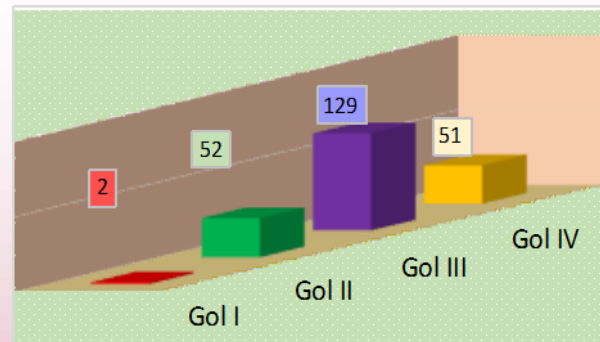
Sumber : Kualuh Leidong Dalam Angka 2016

Kecamatan Kualuh Leidong terdiri dari 6 desa dan 1 kelurahan, di mana yang terjauh dari Ibukota Kecamatan Kualuh Leidong adalah Desa Air Hitam dengan jarak 25,00 Km. Kelurahan Tanjung Leidong merupakan satu-satunya desa yang dipimpin oleh seorang lurah. Di Kecamatan Kualuh Leidong terdapat 45 dusun dan 14 lingkungan, dimana dusun terbanyak terdapat di Desa Pangkalan Lunang yaitu sebanyak 12

No.	Desa/ Kelurahan	Jumlah Lingkungan	Jumlah Dusun
(1)	(2)	(3)	(4)
001	Air Hitam	-	8
002	Teluk Pulai Dalam	-	9
003	Teluk Pulai Luar	-	4
004	Kelapa Sebatang	-	6
005	Pangkalan Lunang	-	12
006	Tanjung Leidong	14	-
007	Simandulang	-	6
Jumlah		14	45

dusun, sementara desa yang memiliki dusun paling sedikit adalah Desa Teluk Pulai Luar yaitu sebanyak 4 dusun. Semua desa/kelurahan di Kecamatan Kualuh Leidong merupakan desa/kelurahan swasembada.

Grafik Jumlah PNS Menurut Golongan Tahun 2015



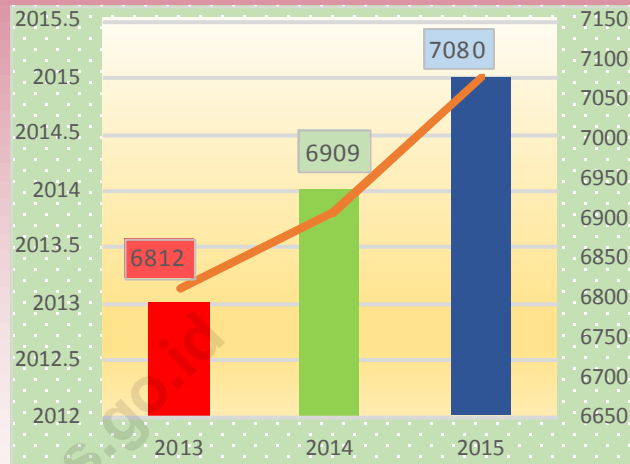
Jumlah Pegawai Negeri Sipil di Kecamatan Kualuh Leidong pada Tahun 2015 adalah 234 orang, dimana PNS golongan III merupakan yang terbanyak. Secara total, PNS terbanyak di Kecamatan Kualuh Leidong berprofesi sebagai guru Sekolah Dasar (SD).

**Penduduk Kecamatan Kualuh Leidong sebanyak 29.293 jiwa**  
**Penduduk laki-laki 51,03 persen lebih banyak dibandingkan perempuan**  
**Pertumbuhan penduduk sebesar negatif 1,50 persen dibandingkan tahun sebelumnya**

Tahun 2014 jumlah penduduk di Kecamatan Kualuh Leidong mengalami pertumbuhan negatif sebesar 0,48 persen. Demikian pula dengan pertumbuhan penduduk pada Tahun 2015 yang mengalami pertumbuhan negative sebesar 1,48 persen. Dengan kata lain pertambahan penduduk melalui kelahiran dan kedatangan lebih kecil dibandingkan dengan pengurangan penduduk melalui kematian dan penduduk keluar kecamatan.

Tahun 2015 kepadatan penduduk di Kecamatan Kualuh Leidong adalah 86 jiwa/Km<sup>2</sup>. Kepadatan penduduk tertinggi

**Tabel Perkembangan Jumlah Rumah Tangga Tahun 2013-2015**



Sumber : Kecamatan Kualuh Leidong Dalam Angka 2016

**Tabel Indikator Kependudukan Kecamatan Kualuh Leidong 2014-2015**

Uraian	2014	2015
(1)	(2)	(3)
<b>Jumlah Penduduk (Jiwa)</b>	29.734	29.293
<b>Laki—Laki</b>	15.168	14.948
<b>Perempuan</b>	14.566	14.345
<b>Pertumbuhan Penduduk (%)</b>	(0,48)	(1,48)
<b>Kepadatan Penduduk (Jiwa/Km<sup>2</sup>)</b>	87	86
<b>Sex Rasio (L/P)</b>	104,13	104,20
<b>Jumlah Rumah Tangga</b>	6.909	7.080

Sumber : Kecamatan Kualuh Leidong Dalam Angka 2016

yaitu 500 jiwa/km<sup>2</sup> terdapat di Kelurahan Tanjung Leidong dan kepadatan paling rendah terdapat di Desa Teluk Pulai Luar yaitu hanya 40 jiwa/km<sup>2</sup>.

Berbeda dengan jumlah penduduk yang menurun pada Tahun 2015, jumlah rumah tangga di Kecamatan Kualuh Leidong justru menunjukkan tren yang meningkat di mana pada Tahun 2014 terdapat 6.909 rumah tangga meningkat 2,41 persen menjadi 7.080 rumah tangga. Secara rata-rata setiap rumah tangga terdiri dari 4 anggota rumah tangga. Kelurahan Tanjung Leidong memiliki jumlah rumah tangga terbesar yaitu 2.091 rumah tangga.

Kecamatan Kualuh Leidong memiliki penduduk berjenis kelamin laki-laki lebih banyak dibandingkan dengan penduduk berjenis kelamin perempuan. Tahun 2015 rasio jenis kelamin Kecamatan Kualuh Leidong adalah 104 yang berarti bahwa dalam 100 penduduk perempuan terdapat 104 penduduk laki-laki.

## PENDUDUK

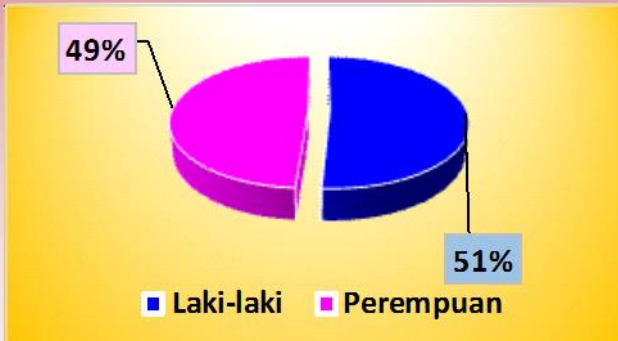
Penduduk Kecamatan Kualuh Leidong sebanyak 29.293 jiwa

Penduduk laki-laki 51,03 persen lebih banyak dibandingkan perempuan

Pertumbuhan penduduk sebesar negatif 1,50 persen dibandingkan tahun sebelumnya



### Persentase Penduduk Menurut Jenis Kelamin



Sumber : Kualuh Leidong Dalam Angka 2016

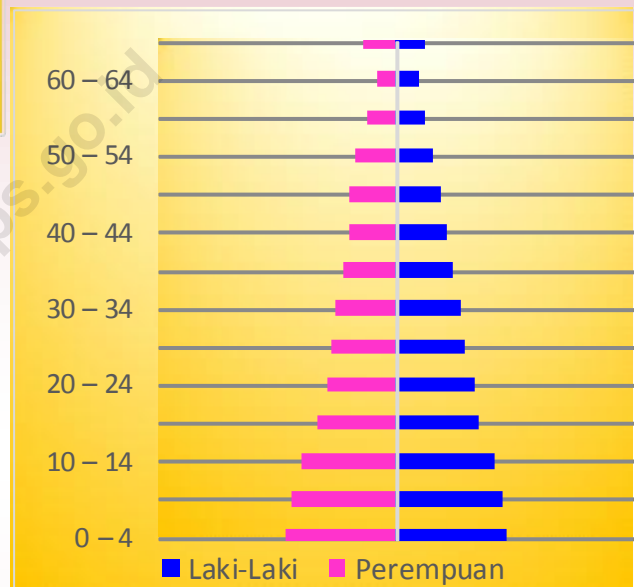
Jumlah penduduk usia produktif (15-64 tahun) lebih banyak dibandingkan jumlah penduduk usia tidak produktif. Hal ini ditunjukkan dengan angka ketergantungan total sebesar 65,69 artinya setiap 100 orang yang berusia kerja (dianggap produktif) mempunyai tanggungan sebanyak 65 orang yang belum produktif (0-14 tahun) dan dianggap tidak produktif lagi (65+ tahun).

Berdasarkan kelompok umur, penduduk usia 0-4 tahun merupakan jumlah yang paling besar yaitu sebanyak 3.751 jiwa. Kemudian usia 5-9 tahun sebanyak 3.584 jiwa, usia 10-14 tahun sebanyak 3.264 jiwa. Sementara jumlah paling sedikit adalah penduduk dengan kelompok usia 60-64 tahun yaitu sebanyak 698 jiwa.

Penduduk di Kecamatan Kualuh Leidong didominasi oleh penduduk beragama Islam dengan persentase 75,02 persen, kemudian

diikuti oleh penduduk beragama Kristen Katholik yaitu 12,13 persen, Kristen Protestan 10,12 persen dan Budha 2,73 persen.

### Piramida Penduduk Kecamatan Kualuh Leidong Tahun 2015



#### Kabar-kabari...!

Penduduk di Kecamatan Kualuh Leidong tidak ada yang beragama Hindu.

Di Kecamatan Kualuh Leidong terdapat :

**22 Sekolah Dasar, 6 Sekolah Lanjutan Tingkat Pertama dan 3 Sekolah Lanjutan Tingkat Atas**

Pendidikan merupakan hal yang terpenting dalam kehidupan kita. Pendidikan secara umum mempunyai arti suatu proses kehidupan dalam mengembangkan diri tiap individu untuk dapat hidup dan melangsungkan kehidupan. Pendidikan sangat penting karena untuk melengkapi kita dengan keahlian yang diperlukan dalam dunia kerja dewasa ini. Oleh karena itu ketersediaan sarana dan prasarana pendidikan di kecamatan sangatlah penting .

Terdapat sebanyak 22 Sekolah Dasar di Kecamatan Kualuh Leidong yang terdiri dari 17 Sekolah Dasar Negeri dan 5 Sekolah Dasar Swasta. SLTP sebanyak 6 sekolah yang terdiri dari 4 SLTP Negeri dan 2 SLTP Swasta. Selain itu juga terdapat 3 SLTA yaitu 1 SLTA Negeri dan 2 SLTA Swasta.

Jumlah guru dan murid di SD, SLTP dan SLTA Negeri masih lebih banyak dibandingkan guru di SD, SLTP dan SLTA Swasta.

**Tabel Jumlah Sekolah Menurut Desa/Kelurahan Tahun 2015**

No	Desa/ Kelurahan	SD	SLTP	SLTA
(1)	(2)	(3)	(4)	(5)
001	Air Hitam	3	1	-
002	Teluk Pulai Dalam	6	2	-
003	Teluk Pulai Luar	2	-	1
004	Kelapa Sebatang	1	-	-
005	Pangkalan Lunang	3	-	-
006	Tanjung Leidong	6	2	2
007	Simandulang	1	1	-
	Jumlah	22	6	3

Desa Kelapa Sebatang dan Pangkalan Lunang hanya memiliki sekolah tingkat SD saja sehingga anak-anak yang akan melanjutkan pendidikan ke jenjang yang lebih tinggi harus mencari sekolah ke Desa lain yang memiliki sarana sekolah tingkat SLTP hingga SLTA.

Sekolah tingkat SLTA ada di Desa Teluk Pulai Luar dan Kelurahan Tanjung Leidong sehingga para murid yang melanjutkan pendidikan ke jenjang SLTA harus menempuh jarak 7-25 Km perjalanan untuk bisa mengakses sekolah tingkat SLTA.

Sumber: Kualuh Leidong Dalam Angka 2016

## KESEHATAN

Di Kecamatan Kualuh Leidong terdapat 1 Puskesmas, 7 Pustu dan 41 Posyandu. Tersedia 3 dokter, 37 bidan dan 39 perawat.



Sarana kesehatan adalah tempat yang digunakan untuk menyelenggarakan upaya kesehatan, salah satu diantaranya adalah puskesmas. Kesehatan besar artinya bagi pengembangan dan pembinaan sumber daya manusia. Oleh karena itu ketersediaan sarana dan prasana kesehatan di suatu wilayah menjadi sisi penting dalam rangka pembangunan masyarakat yang sejahtera.

Tahun 2015 Kecamatan Kualuh Leidong memiliki 106 orang tenaga medis. Tenaga medis Perawat, dukun bayi dan lainnya sebanyak 66 orang sementara tenaga medis profesional seperti dokter

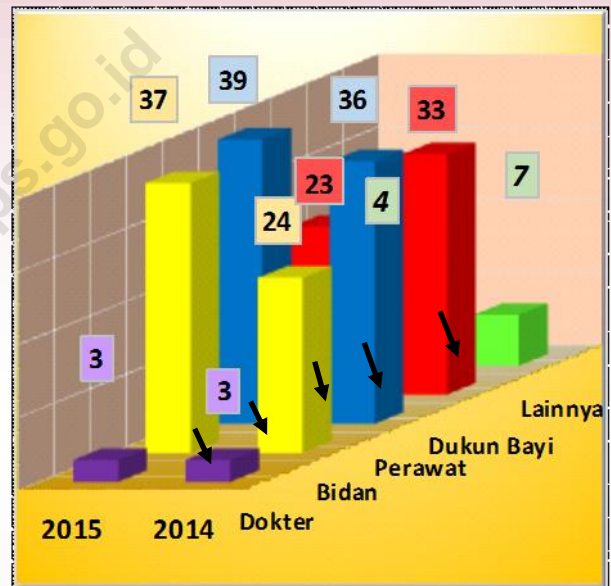
Tabel Jumlah Sarana Kesehatan Menurut Desa/ Kelurahan Tahun 2015

No.	Desa/ Kelurahan	Puskesmas	Pustu	Posyandu	Jumlah
(1)	(2)	(3)	(4)	(5)	
001	Air Hitam	-	2	5	7
002	Teluk Pulai Dalam	-	1	7	8
003	Teluk Pulai Luar	-	1	4	5
004	Kelapa Sebatang	-	1	5	6
005	Pangkalan Lunang	-	1	6	7
006	Tanjung Leidong	1	-	9	10
007	Simandulang	-	1	5	6
Jumlah		1	7	41	49

Sumber: Kualuh Leidong Dalam Angka 2016

Kecamatan Kualuh Hilir memiliki 49 unit sarana kesehatan. Hanya ada 1 unit puskesmas yaitu berada di Kelurahan Tanjung Leidong. Sarana kesehatan lainnya seperti puskesmas pembantu (pustu) dan posyandu menyebar di seluruh desa/ kelurahan di Kecamatan Kualuh Hilir .

Grafik Ketersediaan Tenaga Medis Tahun 2014-2015



Sumber: Kualuh Leidong Dalam Angka 2016

hanya ada 3 orang dan hanya ada di puskesmas satu-satunya yang terletak di Kelurahan Tanjung Leidong.

Masih tingginya kepercayaan masyarakat terhadap dukun bayi sebagai penolong persalinan diakibatkan oleh susahny masyarakat menjangkau sarana kesehatan dari tenaga profesional seperti bidan dan dokter dikarenakan keberadaan fasilitas kesehatan yang cukup jauh dari tempat tinggal mereka.

Luas Sawah Tadah Hujan di Kecamatan Kualuh Leidong adalah 7.045 Ha

Luas Tanam Kelapa Sawit di Kecamatan Kualuh Leidong adalah 12.877 Ha

Ternak terbanyak di Kualuh Leidong adalah Babi yaitu 1.132 ekor

Pembangunan pertanian tidak terlepas dari pengembangan kawasan pedesaan yang menempatkan pertanian sebagai penggerak utama perekonomian. Lahan, potensi tenaga kerja, dan basis ekonomi lokal pedesaan menjadi faktor utama pengembangan pertanian.

Kehidupan masyarakat di Kecamatan Kualuh Leidong juga tidak jauh dari sektor pertanian, subsektor tanaman pangan, hortikultura, perkebunan, dan perikanan merupakan subsektor pertanian yang diusahakan oleh masyarakat di Kecamatan Kualuh Leidong.

Luas panen padi sawah di Kecamatan Kualuh Leidong Tahun 2015 adalah seluas 7.045 Ha dengan jumlah produksi sebanyak 34.634 ton dan produktivitas sebesar 49,16 Kw/Ha. Luas panen terbesar terdapat di Desa Teluk Pulai Dalam yang mencapai 3.650 Ha dengan hasil produksi 18.250 ton. Desa Teluk Pulai Dalam merupakan sentra tanaman padi di Kecamatan Kualuh Leidong pada Tahun 2015 dimana luas tanam keseluruhan mencapai 51, 80 persen luas panen.

Tabel Luas Panen, Produksi dan Produktivitas Padi Sawah Tahun 2015

Desa/Kelurahan	Luas Panen (Ha)	Produksi (Ton)	Produktivitas (Kw/Ha)
(1)	(2)	(3)	(4)
Air Hitam	-	-	-
Teluk Pulai Dalam	3.650	18.250	50,00
Teluk Pulai Luar	350	1.575	45,00
Kelapa Sebatang	440	1.980	45,00
Pangkalan Lunang	490	2.254	46,00
Tanjung Leidong	965	4.825	50,00
Simandulang	1.150	5.750	50,00
2015	7.045	34.634	49,16

### Kabar-kabari...!

Desa Air Hitam tidak ada petani yang bekerja di subsektor tanaman pangan.

Sumber: Kualuh Leidong Dalam Angka 2016

Luas Sawah Tadah Hujan di Kecamatan Kualuh Leidong adalah 7.045 Ha

Luas Tanam Kelapa Sawit di Kecamatan Kualuh Leidong adalah 12.877 Ha

Ternak terbanyak di Kualuh Leidong adalah Babi yaitu 1.132 ekor



Kecamatan Kualuh Leidong hanya mengusahakan tanaman perkebunan kelapa sawit. Kelapa sawit yang diusahakan di Kecamatan Kualuh Leidong seluas 12.877 Ha dengan produksi pada Tahun 2015 adalah

**Tabel Luas Tanam, Produksi dan Produktivitas Sawit Tahun 2015**

No	Desa/Kelurahan	Luas Tanam (ha)	Produksi (ton)
(1)	(2)	(3)	(4)
001	Air Hitam	4.846	678.440
002	Teluk Pulai Dalam	1.065	149.100
003	Teluk Pulai Luar	483	67.620
004	Kelapa Sebatang	2.000	850
005	Pangkalan Lunang	1.950	975
006	Tanjung Leidong	1.185	503.625
007	Simandulang	1.350	57.375
2015		12.877	1.457.985

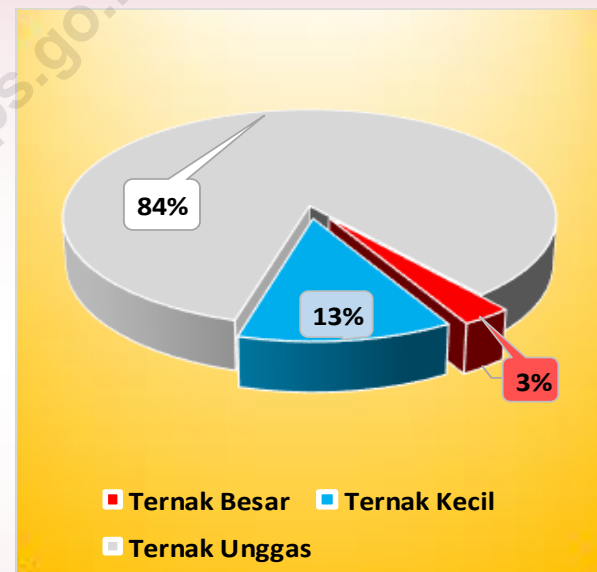
Sumber: Kualuh Leidong Dalam Angka 2016

1.457.985 ton. Desa Air Hitam adalah desa yang memiliki luas tanam sawit terbesar di Kecamatan Kualuh Leidong yaitu seluas 4.846 Ha atau 37,63 persen dari luas lahan sawit yang ada di Kecamatan Kualuh Leidong. Desa yang memiliki luas lahan sawit terkecil adalah Desa Teluk Pulai Luar yaitu 483 Ha atau hanya 3,75 persen dari luas lahan tanam sawit keseluruhan. Berbanding lurus dengan luas tanam, maka total produksi

terbesar untuk tanaman sawit ada di Desa Air Hitam yaitu 678.440 ton.

Peternakan di Kualuh Leidong didominasi oleh ternak unggas (ayam dan itik) yaitu sebesar 93 persen. Ternak besar seperti sapi dan kerbau masih jarang yaitu hanya sebesar 1 persen dari

**Persentase Ternak Berdasarkan Jenisnya Tahun 2015**



Sumber: Kualuh Leidong Dalam Angka 2016

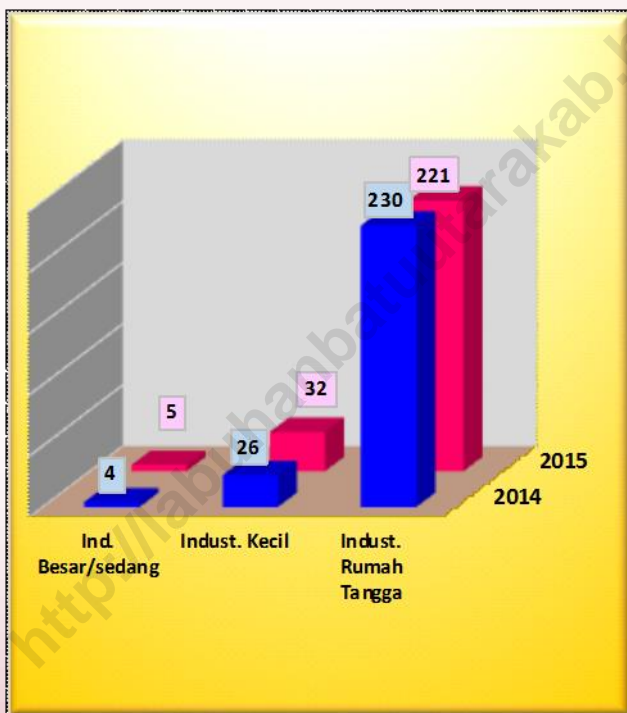
total ternak yang ada di Kecamatan Kualuh Leidong. Ternak sapi terbanyak ada di Desa Pangkalan Lunang yaitu 282 ekor atau 77,69 persen dari jumlah sapi yang ada di Kecamatan Kualuh Leidong. Jumlah ternak kecil terbanyak di Kualuh Leidong adalah babi yaitu 1.132 ekor dan kambing 1.090 ekor. Jumlah ternak unggas di Kualuh Leidong yang terbanyak adalah ayam yaitu 89,55 persen dari total ternak unggas yang ada.

Terdapat 5 industri besar/sedang, 32 industri kecil dan 221 industri rumah tangga

Jumlah rumah tangga pengguna listrik PLN sebanyak 5.814

Sektor Industri merupakan salah satu sektor yang berperan penting dalam pembangunan nasional. Sektor industri memegang peran kunci sebagai mesin pembangunan karena sektor industri memiliki beberapa keunggulan dibandingkan sektor lain, salah satunya adalah kemampuan menyerap tenaga kerja yang besar.

**Grafik Pertumbuhan Industri Tahun 2014-2015**



Sumber: Kualuh Leidong Dalam Angka 2016

Secara agregat pada Tahun 2015 jumlah industri di Kecamatan Kualuh Leidong mengalami pertumbuhan melambat yaitu 0,77 persen. Hal ini disebabkan oleh pertumbuhan industri rumah tangga yang melambat di

Kecamatan Kualuh Leidong. Industri kecil dan industri rumah tangga merupakan industri yang paling banyak di Kecamatan Kualuh Leidong. Kedua industri ini menyebar hampir di semua desa/kelurahan yang ada di Kecamatan Kualuh Leidong. Menurut para pakar ekonomi, industri kecil dan rumah tangga adalah industri yang tahan dari krisis ekonomi. Industri besar/sedang yang ada di Kecamatan Kualuh Leidong berada hanya di Desa Teluk Pulai Luar 1 unit, Desa Pangkalan Lunang 1 unit dan Kelurahan Tanjung Leidong 3 unit.

**Grafik Jumlah Pekan/Pasar, Toko/Kios, Dan Pedagang Tahun 2015**



Sumber: Kualuh Leidong Dalam Angka 2016





# LAMPIRAN

<http://labuhanbatuutarakab.go.id>



# Tabel Lampiran

## Lampiran 1. Klasifikasi Desa/ Kelurahan Menurut Jenisnya Tahun 2015

No.	Desa/ Kelurahan	Swadaya	Swakarya	Swasembada
(1)	(2)	(3)	(4)	(5)
001	Air Hitam	-	-	√
002	Teluk Pulai Dalam	-	-	√
003	Teluk Pulai Luar	-	-	√
004	Kelapa Sebatang	-	-	√
005	Pangkalan Lunang	-	-	√
006	Tanjung Leidong	-	-	√
007	Simandulang	-	-	√
2015		0	0	7
2014		0	0	7

Sumber: Kualuh Leidong Dalam Angka 2016

# Tabel Lampiran

Lampiran 2. Nama dan Pendidikan Camat/Lurah/Kepala Desa Yang Menjabat Tahun 2015

No.	Desa/ Kelurahan	Nama Kepala Desa/ Lurah/ Camat	Pendidikan
(1)	(2)	(3)	(4)
001	Air Hitam	Suwarno	SMA
002	Teluk Pulai Dalam	Johan Simbolon, S.Pd	S-1
003	Teluk Pulai Luar	Riduan Juhri	SMP
004	Kelapa Sebatang	Amri Ritonga	SLTA
005	Pangkalan Lunang	Hadi Sutiyo	SLTA
006	Tanjung Leidong	Adi Harianto	SLTA
007	Simandulang	Arifin	SLTA
	Camat Kualuh Leidong	Drs. Adlin Sinaga, MSi	S-2

Sumber: Kualuh Leidong Dalam Angka 2016

# Tabel Lampiran

Lampiran 3. Luas, Jumlah dan Kepadatan Penduduk Menurut Desa/Kelurahan Tahun 2015

No.	Desa/ Kelurahan	Luas ( Km <sup>2</sup> )	Jumlah Penduduk	Kepadatan Penduduk
(1)	(2)	(3)	(4)	(5)
001	Air Hitam	77,55	4 162	54
002	Teluk Pulai Dalam	77,06	4 550	59
003	Teluk Pulai Luar	52,79	2 088	40
004	Kelapa Sebatang	28,58	1 868	65
005	Pangkalan Lunang	17,23	3 867	224
006	Tanjung Leidong	18,00	8 999	500
007	Simandulang	69,11	3 759	54
2015		340,32	29 293	86
2014		340,32	29 734	87

Sumber: Kualuh Leidong Dalam Angka 2016

## Tabel Lampiran

**Lampiran 4. Jumlah Rumah Tangga dan Rata-rata Jiwa per Rumah Tangga Menurut Desa/ Kelurahan Tahun 2015**

No.	Desa/ Kelurahan	Jumlah Penduduk	Rumah tangga	Rata-Rata/ RT
(1)	(2)	(3)	(4)	(5)
001	Air Hitam	4 162	1 111	4
002	Teluk Pulai Dalam	4 550	1 163	4
003	Teluk Pulai Luar	2 088	447	5
004	Kelapa Sebatang	1 868	427	4
005	Pangkalan Lunang	3 867	1 015	4
006	Tanjung Leidong	8 999	2 091	4
007	Simandulang	3 759	826	5
2015		<b>29 293</b>	<b>7 080</b>	<b>4</b>
2014		29 734	6909	4

Sumber: Kualuh Leidong Dalam Angka 2016

## Tabel Lampiran

Lampiran 5. Jumlah Penduduk Menurut Jenis Kelamin Dan Desa/ Kelurahan  
Tahun 2015

No.	Desa/ Kelurahan	Laki-Laki	Perempuan	Jumlah
(1)	(2)	(3)	(4)	(5)
001	Air Hitam	2 127	2 035	4 162
002	Teluk Pulai Dalam	2 345	2 205	4 550
003	Teluk Pulai Luar	1 062	1 026	2 088
004	Kelapa Sebatang	947	921	1 868
005	Pangkalan Lunang	1 988	1 879	3 867
006	Tanjung Leidong	4 547	4 452	8 999
007	Simandulang	1 932	1 827	3 759
2015		<b>14 948</b>	<b>14 345</b>	<b>29 293</b>
2014		<b>15 168</b>	<b>14 566</b>	<b>29 734</b>

Sumber: Kualuh Leidong Dalam Angka 2016



# Tabel Lampiran

Lampiran 6. Jumlah Penduduk Menurut Umur Dan Jenis Kelamin Tahun 2015

No.	Kelompok Umur	Laki-laki	Perempuan	Jumlah
(1)	(2)	(3)	(4)	(5)
1.	0 – 4	1 870	1 881	3 751
2.	5 – 9	1 811	1 773	3 584
3.	10 – 14	1 673	1 591	3 264
4.	15 – 19	1 414	1 335	2 749
5.	20 – 24	1 337	1 146	2 483
6.	25 – 29	1 163	1 108	2 271
7.	30 – 34	1 097	1 017	2 114
8.	35 – 39	974	901	1 875
9.	40 – 44	870	786	1 656
10.	45 – 49	761	783	1 544
11.	50 – 54	621	672	1 293
12.	55 – 59	504	492	996
13.	60 – 64	376	322	698
14.	64 +	477	538	1 015
2015		<b>14 948</b>	<b>14 345</b>	<b>29 293</b>

Sumber: Kualuh Leidong Dalam Angka 2016

# Tabel Lampiran

Lampiran 7. Banyaknya Sekolah, Guru, Dan Murid Sekolah Dasar (SD) Tahun 20145

No.	Desa/ Kelurahan	Negeri			Swasta		
		Sekolah	Guru	Murid	Sekolah	Guru	Murid
(1)	(2)	(3)	(4)	(5)	(6)	(7)	(8)
001	Air Hitam	1	13	229	2	18	486
002	Teluk Pulai Dalam	5	48	2 747	1	7	134
003	Teluk Pulai Luar	2	20	358	-	-	-
004	Kelapa Sebatang	1	10	172	-	-	-
005	Pangkalan Lunang	2	20	361	1	7	166
006	Tanjung Leidong	5	69	1 359	1	14	248
007	Simandulang	1	30	497	-	-	-
2015		17	210	5 723	5	46	1034

Sumber: Kualuh Leidong Dalam Angka 2016

# Tabel Lampiran

**Lampiran 8. Banyaknya Sekolah, Guru, Dan Murid Sekolah Lanjutan Tingkat Pertama (SLTP) Tahun 2015**

No.	Desa/ Kelurahan	Negeri			Swasta		
		Seko lah	Guru	Murid	Seko lah	Guru	Murid
(1)	(2)	(3)	(4)	(5)	(6)	(7)	(8)
001	Air Hitam	1	21	263	-	-	-
002	Teluk Pulai Dalam	1	22	285	1	10	195
003	Teluk Pulai Luar	-	-	-	-	-	-
004	Kelapa Sebatang	-	-	-	-	-	-
005	Pangkalan Lunang	-	-	-	-	-	-
006	Tanjung Leidong	1	29	155	1	18	160
007	Simandulang	1	14	95	-	-	-
2015		4	86	798	2	28	355

Sumber: Kualuh Leidong Dalam Angka 2016

## Tabel Lampiran

**Lampiran 9. Banyaknya Sekolah, Guru, Dan Murid Sekolah Lanjutan Tingkat Atas (SLTA) Tahun 2015**

No.	Desa/ Kelurahan	Negeri			Swasta		
		Seko lah	Guru	Murid	Seko lah	Guru	Murid
(1)	(2)	(3)	(4)	(5)	(6)	(7)	(8)
001	Air Hitam	-	-	-	-	-	-
002	Teluk Pulai Dalam	-	-	-	-	-	-
003	Teluk Pulai Luar	-	-	-	1	12	56
004	Kelapa Sebatang	-	-	-	-	-	-
005	Pangkalan Lunang	-	-	-	-	-	-
006	Tanjung Leidong	1	37	575	1	14	94
007	Simandulang	-	-	-	-	-	-
2015		1	37	575	2	26	150

Sumber: Kualuh Leidong Dalam Angka 2016

# Tabel Lampiran

**Lampiran 10. Jumlah Pegawai Negeri Sipil Menurut Instansi dan Golongan Tahun 2015**

No.	Instansi	Golongan				Jumlah
		I	II	III	IV	
(1)	(2)	(3)	(4)	(5)	(6)	(7)
1.	Kantor Camat	-	3	4	1	8
2.	KUA	-	-	1	-	1
3.	Dinas Informasi & Kom.	-	-	-	-	-
4.	PPK	-	-	-	-	-
5.	PPL Pertanian	-	-	2	-	2
6.	Koordinator Statistik Kec.	-	-	-	-	-
7.	PPLKB	-	-	1	-	1
8.	Puskesmas	-	21	11	-	32
9.	Dinas Pendidikan	-	-	2	1	3
10.	PT Pos	1	-	-	-	1
11.	PT PLN	-	-	1	-	1
12.	PT Telkom	-	-	-	-	-
13.	Koramil	-	-	-	-	-
14.	Polsek	-	-	-	-	-
15.	Guru SD	-	14	64	39	117
16.	Guru SLTP	-	3	14	9	26
17.	Guru SLTA	-	-	24	-	24
18.	Penjaga Sekolah	-	3	-	-	3
19.	Lainnya	1	8	5	1	15
2015		2	52	129	51	234

Sumber: Kualuh Leidong Dalam Angka 2016



# DATA

mencerdaskan bangsa

<http://labuhanbatuutarakab.bps.go.id>



**BADAN PUSAT STATISTIK**  
**KABUPATEN LABUHANBATU UTARA**

Jl. Mayor M. Siddik No. 37 A. - Aek Kanopan. Telp/Fax (0624) 693209  
Email : bps1223@bps.go.id Homepage : <http://labuhanbatuutarakab.bps.go.id>

ISBN 978-602-6798-00-8



9 786026 798008 >