



Katalog : 1102001.3271.010

KECAMATAN BOGOR SELATAN
DALAM ANGKA
Bogor Selatan Subdistrict in Figures
2013

DATA
MENCERDASKAN BANGSA



**KECAMATAN BOGOR SELATAN
DALAM ANGKA
Bogor Selatan Subdistrict in Figures
2013**

**KECAMATAN BOGOR SELATAN
DALAM ANGKA
Bogor Selatan Subdistrict in Figures
2013**

ISSN : 0215.59.31

No. Publikasi / *Publication Number* : 32710.13.003

Katalog BPS / *BPS Catalogue* : 1102001.3271010

Ukuran Buku / *Book Size* : 16,5 X 21

Jumlah Halaman / *Total Pages* : 64 Halaman/pages.

Naskah / *Manuscript* :

Koordinator Statistik Kecamatan Bogor Selatan

Seksi Integrasi, Pelayanan dan Diseminasi Statistik

BPS Kota Bogor

BPS – Statistics of BogorMunicipality

Gambar Kulit / *Cover Design* :

Seksi Integrasi, Pelayanan dan Diseminasi Statistik – BPS Kota Bogor

Diterbitkan Oleh / *Published by* :

BPS Kota Bogor, Bogor – Indonesia

BPS – Statistics of BogorMunicipality

Boleh dikutip dengan menyebutkan sumbernya

May be cited with reference to the source

SAMBUTAN

Dengan mengucapkan syukur Alhamdulillah, kami menyambut terbitnya Buku Kecamatan Bogor Selatan Dalam Angka Tahun 2013. Buku ini sangat diperlukan bagi setiap penyusun rencana pembangunan baik oleh pemerintah pusat maupun pemerintah daerah sampai ke tingkat kelurahan, karena pembangunan saat ini semuanya bertitik tolak untuk usaha mewujudkan kesejahteraan dan kemakmuran bagi seluruh masyarakat.

Publikasi ini telah diupayakan agar dapat memberikan gambaran seluruh aspek sosial dan potensi ekonomi dalam bentuk angka yang sangat penting artinya untuk perencanaan dan evaluasi pelaksanaan pembangunan di wilayah Kecamatan Bogor Selatan.

Diharapkan publikasi ini dapat diterbitkan secara kontinyu sehingga perkembangan pembangunan di wilayah Kecamatan Bogor Selatan dapat dievaluasi secara terus menerus.

Kami menyadari bahwa data yang disajikan dalam publikasi ini masih banyak kelemahan, oleh karena itu kami mohon agar semua instansi yang ada di Kecamatan Bogor Selatan dapat membantu untuk perbaikan dan penyempurnaan pada penerbitan Kecamatan Bogor Selatan Dalam Angka yang lebih baik di masa yang akan datang.

Kepada Koordinator Statistik Kecamatan Bogor Selatan serta instansi yang ada di lingkungan Kecamatan Bogor Selatan yang telah membantu hingga terbitnya publikasi ini disampaikan terima kasih.

Semoga publikasi ini berguna bagi semua pihak, khususnya bagi kepentingan pembangunan daerah.

Bogor, Agustus 2013
Kepala BPS Kota Bogor

AHMAD FAUZIE, SE
NIP. 19660114 199402 1 001

KATA PENGANTAR

Dengan mengucapkan puji syukur Alhamdulillah, akhirnya kami dapat menerbitkan Buku Kecamatan Bogor Selatan Dalam Angka Tahun 2013. Publikasi ini diterbitkan atas kerjasama Koordinator Statistik Kecamatan dan Camat guna memenuhi kebutuhan data dalam menunjang perencanaan daerah khususnya, maupun untuk masyarakat luas umumnya.

Dalam publikasi ini diupayakan agar mencakup semua keterangan berupa angka yang dapat memberikan gambaran yang wajar dari seluruh ciri-ciri, kegiatan dan keadaan masyarakat di Kecamatan Bogor Selatan.

Data-data yang disajikan dalam publikasi ini bersumber dari hasil-hasil penelitian Koordinator Statistik Kecamatan, hasil survei, sensus dan lain-lain (data primer), serta data-data yang dikumpulkan oleh instansi lainnya yang kemudian diolah sesuai kebutuhan (data sekunder).

Kami menyadari atas kekurangan-kekurangan yang masih terdapat dalam publikasi ini, sehubungan dengan itu kami mohon saran, guna perbaikan publikasi serupa di masa yang akan datang.

Akhirnya kami ucapkan terimakasih kepada semua pihak yang telah membantu hingga terbitnya publikasi ini.

Bogor, Agustus 2013
Koordinator Statistik
Kecamatan Bogor Selatan

IRIANA
NIP. 19631001 198303 1 005

DAFTAR ISI

	Halaman
Sambutan	iii
Kata Pengantar	iv
Daftar Isi	v
Daftar Tabel	v

DAFTAR TABEL


Tabel	Uraian	Halaman
I.	KONDISI GEOGRAFIS/Geographical Conditions	
1.1.	Ketinggian Wilayah Kelurahan dari Permukaan Laut/ <i>Altitude of Village</i>	2
1.2.	Tingkat Kemiringan Daerah Menurut Kelurahan/ <i>Slope of the area</i>	3
1.3.	Kedalaman Efektif Lahan Menurut Kelurahan/ <i>Effective depth of area</i>	4
1.4.	Kepekaan Tanah Terhadap Erosi Menurut Kelurahan/ <i>Soil sensitivity to erosion</i>	5
1.5.	Tekstur Tanah Menurut Kelurahan/ <i>Soil texture by Village</i>	6
1.6.	Kondisi Geologi Menurut Kelurahan/ <i>Geological conditions by Village</i>	7
1.7.	Kondisi Hydro geologi menurut Kelurahan/ <i>Hydro geological conditions by Village</i>	8
1.8.	Luas lahan menurut penggunaan/ <i>Land according to use</i>	9
1.9.	Jumlah curah hujan per kelurahan/ <i>Number of rainfall by Village</i>	10
II.	PEMERINTAHAN/Government	
2.1.	Banyaknya Rukun Tetangga (RT), Rukun Warga (RW) dan Petugas Satuan Linmas / <i>Number of "RT", "RW and security</i>	12
2.2.	Banyaknya Satuan Linmas yang sudah dan belum dilatih/ <i>Number of security has/have not trained</i>	13
2.3.	Jumlah pegawai kecamatan dan kelurahan menurut kelurahan dan golongan/ <i>Number of Civil Servants by Village and group salaries</i>	14

Tabel Uraian Halaman

III.	PENDUDUK/Population	
3.1.	Luas wilayah, jumlah Penduduk dan Kepadatan penduduk menurut kelurahan/ <i>Total area, Population and population density by village</i>	16
3.2.	Penduduk Menurut Kelompok Umur dan Jenis Kelamin/ <i>Population by age group, sex and Sex ratio</i>	17
3.3.	Jumlah penduduk menurut kelurahan, jenis kelamin dan rasio jenis kelamin/ <i>Population by Village, sex and sex ratio</i>	18
3.4.	Jumlah Kelahiran dan Kematian Menurut Jenis Kelamin/ <i>Number of Birth and Death by sex</i>	19
3.5.	Jumlah penduduk datang dan pindah/pergi/ <i>Number of in migration and out migration</i>	20
3.6.	Banyaknya keluarga menurut tingkat kesejahteraan/ <i>Number of Family Welfare</i> . 21	
IV	SOSIAL/Social	
4.1.1.	Banyaknya sekolah, guru dan murid menurut jenjang pendidikan/ <i>Number of schools, teachers And pupils by level education</i>	24
4.1.2.	Jumlah madrasah "Diniyah" menurut kelurahan/ <i>Number of "madrasah"/schools "Diniyah" by village</i>	25
4.1.3.	Jumlah madrasah "Raudatul Athfa" menurut kelurahan/ <i>Number of "madrasah"/ schools "Raudatul Athfa" by village</i>	26
4.1.4.	Jumlah madrasah "Ibtidaiyah" menurut kelurahan/ <i>Number of "Ibtidaiyah"/schools "Ibtidaiyah" by village</i>	27
4.1.5.	Jumlah madrasah "Tsanawiyah" menurut kelurahan/ <i>Number of "Tsanawiyah"/ schools "Tsanawiyah" by village</i>	28
4.1.6.	Jumlah madrasah "Aliyah" menurut kelurahan/ <i>Number of "Aliyah"/schools "Aliyah" by village</i>	29
4.2.1.	Banyaknya sarana peribadatan/ <i>Number place of worship</i>	30

Tabel	Uraian	Halaman
4.2.2	Banyaknya ulama, mubaligh, khatib dan penyuluh agama / <i>Number of muslim scholars, preachers and extension religion</i>	31
4.2.3	Banyaknya jemaah haji menurut jenis kelamin/ <i>Number of Pilgrims Hajj by sex</i> ..	32
4.2.4	Banyaknya jemaah haji menurut pendidikan/ <i>Number of Pilgrims Hajj by education</i>	33
4.2.5	Banyaknya jemaah haji menurut lapangan usaha/ <i>Number of Pilgrims Hajj by industrial origin</i>	34
4.2.6	Banyaknya jemaah haji menurut Bank penyetor ongkos naik haji / <i>Number of Pilgrims Hajj fare deposit bank</i>	35
4.2.7	Banyaknya penyandang permasalahan sosial/ <i>Number of disability social issues</i>	36
4.3.1	Jumlah praktek dokter, rumahsakit, puskesmas dan apotik/ <i>Number of practices doctors Hospital, health center and pharmacies</i>	37
4.3.2	Jumlah dan cakupan imunisasi menurut puskesmas/ <i>Number of immunization coverage by health center</i>	38
4.3.3	Jumlah sarana pelayanan Keluarga Berencana/ <i>Number of means family planning services</i>	39
V PERTANIAN/Agriculture		
5.1	Luas panen, produksi padi dan rata-rata produksi padi per hektar/ <i>Harvested area, production and productivity of Paddy</i>	42
5.2	Produksi ikan menurut tempat penangkapan / <i>Pproduction of fish</i>	43
5.3	Populasi ternak besar, kecil dan unggas/ <i>Livestock and poultry population</i>	44
5.4	Jumlah rumah tangga pemelihara ternak dan unggas/ <i>Number of livestock and poultry households</i>	45
5.5	Banyaknya kelompok tani/ <i>Number of farmer groups</i>	46

Tabel	Uraian	Halaman
VI LISTERIK DAN AIR BERSIH/ <i>Electricity and Clean Water</i>		
6.1	Banyaknya gardu listerik menurut jenisnya/ <i>Number of electrical sub station</i>	48
6.2	Banyaknya trafo distribusi terpasang / <i>Number of distribution transformers installed</i>	49
6.3	Banyaknya pelanggan listerik dan daya tersambung/ <i>Number of electricity customers and power connected</i>	50
6.4	Banyaknya pelanggan air bersih "Tirta Pakuan" menurut kategori/ <i>Number of water supply "Tirta Pakuan" by category</i>	51
VII HOTEL, POS DAN TELEKOMUNIKASI/ <i>Hotels, Post and Telecommunications</i>		
7.1	Jumlah hotel, kamar dan tempat tidur/ <i>Number of hotels, rooms and beds</i>	54
7.2	Jumlah surat dan pos paket yang dikirim / <i>Number of mail and postal package</i> ..	55
7.3	Jumlah penerimaan/pembayaran wesel/ <i>Total revenue/money order repayment</i>	56
7.4	Jumlah pelanggan telepon kabel menurut pelanggan/ <i>Number of subscribers telephone cable</i>	57
7.5	Jumlah sarana telekomunikasi menurut jenisnya/ <i>Number of facilities by type telecommunications</i>	58
VIII PEMUKIMAN/Settlement		
8.1	Jumlah bangunan menurut jenisnya/ <i>Number of building by type</i>	60
8.2	Jumlah rumah tidak layak huni (RTLH) per kelurahan/ <i>Number of homes Uninhabitable by village</i>	61
8.3	Jumlah rumah dan keluarga di bantaran sungai / <i>Number of house and family in the river plate</i>	62
8.4	Jumlah rumah dan keluarga di permukiman kumuh/ <i>Number of house and family in the Settlement slum</i>	63
8.5	Jumlah rumah dan keluarga yang berlokasi di bawah jaringan listrik/ <i>Number of house and Family are located in the high voltage network</i>	64



1

Kondisi Geografis

Geographical conditions

Tabel/Table 1.1
Ketinggian Wilayah Kelurahan dari Permukaan Laut
di Kecamatan Bogor Selatan/ *Altitude of Village in Bogor Selatan Subdistrict*
2012

No	Kelurahan / Village	Ketinggian dari Permukaan Laut/Altitude (m)				Jumlah/ Total (ha)
		0 - 200	201 - 250	251 - 300	> 300	
(1)	(2)	(3)	(4)	(5)	(6)	(7)
001	Mulya Harja	0.00	0.00	0.00	479.00	479.00
002	Pamoyanan	0.00	0.00	0.00	245.00	245.00
003	Rangga Mekar	0.00	0.79	42.73	104.48	148.00
004	Genteng	0.00	0.00	0.00	173.00	173.00
005	Kerta Maya	0.00	0.00	0.00	360.00	360.00
006	Ranca Maya	0.00	0.00	0.00	200.00	200.00
007	Bojong Kerta	0.00	0.00	0.00	276.00	276.00
008	Harja Sari	0.00	0.00	0.00	149.00	149.00
009	Muara Sari	0.00	0.00	0.00	154.00	154.00
010	Pakuan	0.00	0.00	0.00	104.00	104.00
011	Cipaku	0.00	0.00	14.61	159.39	174.00
012	Lawang Gintung	0.00	0.00	17.23	43.77	61.00
013	Batu Tulis	0.00	0.00	36.43	29.57	66.00
014	Bondongan	0.00	3.50	58.15	6.35	68.00
015	Empang	0.00	14.53	64.35	0.12	79.00
016	Cikaret	0.00	4.98	246.39	93.63	345.00
Jumlah/Total 2012		0.00	23.80	479.89	2577.31	3081.00
2011		0.00	23.80	479.89	2577.31	3081.00

Sumber : Kantor Kecamatan Bogor Selatan
Source : *Bogor Selatan Subdistrict Office*

Kondisi Geografis /Geographical conditions

Tabel/Table 1.2
Tingkat Kemiringan Daerah Menurut Kelurahan di Kecamatan Bogor Selatan/
Slope of the area in Bogor Selatan Subdistrict
2012

No	Kelurahan / Village	Tingkat Kemiringan/Slope of the area					Jumlah/ Total (ha)	
		Landai/Decli	Agak Curam/	Curam/	Sangat Curam/	Jumlah/ Total (ha)		
		Datar/Flat	vous	Rather steep	Steep			Very steep
(1)	(2)	(3)	(4)	(5)	(6)	(7)	(8)	
		< 2°	2,0° - 14,9°	15,0° - 24,9°	25,0° - 39,9°	40°+		
001	Mulya Harja	0.00	321.16	82.64	75.20	0.00	479.00	
002	Pamoyanan	0.00	181.85	63.15	0.00	0.00	245.00	
003	Rangga Mekar	22.34	96.65	16.05	12.96	0.00	148.00	
004	Genteng	0.00	31.00	100.04	18.44	23.52	173.00	
005	Kerta Maya	0.00	70.69	190.39	75.24	23.68	360.00	
006	Ranca Maya	0.00	34.78	118.84	45.50	0.88	200.00	
007	Bojong Kerta	0.00	35.80	240.20	0.00	0.00	276.00	
008	Harja Sari	0.00	15.06	133.94	0.00	0.00	149.00	
009	Muara Sari	0.00	70.26	74.63	0.00	9.11	154.00	
010	Pakuan	0.00	92.06	11.94	0.00	0.00	104.00	
011	Cipaku	0.00	121.69	19.65	16.64	16.02	174.00	
012	Lawang Gintung	8.60	24.10	0.50	25.75	2.05	61.00	
013	Batu Tulis	36.20	1.95	1.24	12.98	13.63	66.00	
014	Bondongan	41.75	13.60	0.00	12.30	0.35	68.00	
015	Empang	52.24	0.00	0.00	26.76	0.00	79.00	
016	Cikaret	7.97	307.75	0.68	28.60	0.00	345.00	
Jumlah/Total		2012	169.10	1418.40	1053.89	350.37	89.24	3081.00
		2011	169.10	1418.40	1053.89	350.37	89.24	3081.00

Sumber : Kantor Kecamatan Bogor Selatan
Source : Bogor Selatan Subdistrict Office

Kondisi Geografis /Geographical conditions

Tabel/Table 1.3
Kedalaman Efektif Lahan Menurut Kelurahan di Kecamatan Bogor Selatan/
Effective depth of field in Bogor Selatan Subdistrict
2012

No	Kelurahan/Village	Kedalaman efektif/Effective depth				Jumlah / Total (ha)	
		0 - 20	21-75	76-100	>100		
		cm	cm	cm	cm		
(1)	(2)	(3)	(4)	(5)	(6)	(7)	
001	Mulya Harja	0.00	11.88	49.15	417.97	479.00	
002	Pamoyanan	0.00	0.00	18.17	226.83	245.00	
003	Rangga Mekar	0.00	28.55	0.02	119.43	148.00	
004	Genteng	0.00	0.00	0.00	173.00	173.00	
005	Kerta Maya	0.00	0.00	0.00	360.00	360.00	
006	Ranca Maya	0.00	0.00	0.00	200.00	200.00	
007	Bojong Kerta	0.00	0.00	0.00	276.00	276.00	
008	Harja Sari	0.00	0.00	0.00	149.00	149.00	
009	Muara Sari	0.00	0.00	0.00	154.00	154.00	
010	Pakuan	0.00	0.00	0.00	104.00	104.00	
011	Cipaku	0.00	0.00	0.00	174.00	174.00	
012	Lawang Gintung	0.00	0.00	0.00	61.00	61.00	
013	Batu Tulis	0.00	13.60	0.00	52.40	66.00	
014	Bondongan	0.00	47.88	0.00	20.12	68.00	
015	Empang	0.00	76.07	0.00	2.93	79.00	
016	Cikaret	0.00	182.89	120.06	42.05	345.00	
Jumlah/Total		2012	0.00	360.87	187.40	2532.73	3081.00
		2011	0.00	360.87	187.40	2532.73	3081.00

Sumber : Kantor Kecamatan Bogor Selatan
Source : Bogor Selatan Subdistrict Office

Kondisi Geografis /Geographical conditions

Tabel/Table 1.4

Kepekaan Tanah Terhadap Erosi Menurut Kelurahan di Kecamatan Bogor Selatan/
Soil sensitivity to erosion by village in Bogor Selatan Subdistrict
2012

No	Kelurahan/Village	Tingkat Kepekaan/Soil sensitivity to erosion			Jumlah / Total (ha)
		Sangat Peka/ Highly sensitive	Peka / Sensitive	Agak Peka / Rather sensitive	
(1)	(2)	(3)	(4)	(5)	(6)
001	Mulya Harja	0.00	0.00	479.00	479.00
002	Pamoyanan	0.00	0.00	245.00	245.00
003	Rangga Mekar	0.00	0.00	148.00	148.00
004	Genteng	0.00	0.00	173.00	173.00
005	Kerta Maya	0.00	0.00	360.00	360.00
006	Ranca Maya	0.00	0.00	200.00	200.00
007	Bojong Kerta	0.00	0.00	276.00	276.00
008	Harja Sari	0.00	0.00	149.00	149.00
009	Muara Sari	0.00	0.00	154.00	154.00
010	Pakuan	0.00	0.00	104.00	104.00
011	Cipaku	0.00	0.00	174.00	174.00
012	Lawang Gintung	0.00	0.00	61.00	61.00
013	Batu Tulis	0.00	0.00	66.00	66.00
014	Bondongan	0.00	0.00	68.00	68.00
015	Empang	0.00	0.00	79.00	79.00
016	Cikaret	0.00	0.00	345.00	345.00
Jumlah/Total 2012		0.00	0.00	3081.00	3081.00
2011		0.00	0.00	3081.00	3081.00

Sumber : Kantor Kecamatan Bogor Selatan
Source : Bogor Selatan Subdistrict Office

Kondisi Geografis /Geographical conditions

Tabel/Table 1.5

Tekstur Tanah Menurut Kelurahan di Kecamatan Bogor Selatan/
Soil texture by Village in Bogor Selatan Subdistrict
2012

No	Kelurahan/ Village	Tekstur Tanah/ Soil texture (ha)				Jumlah/ Total (ha)
		Halus/ Smooth	Sedang/ Moderate	Agak Kasar/ Robust	Kasar/ Rough	
(1)	(2)	(3)	(4)	(5)	(6)	(7)
001	Mulya Harja	418.21	49.10	11.69	0.00	479.00
002	Pamoyanan	226.86	18.14	0.00	0.00	245.00
003	Rangga Mekar	119.55	0.00	28.45	0.00	148.00
004	Genteng	173.00	0.00	0.00	0.00	173.00
005	Kerta Maya	360.00	0.00	0.00	0.00	360.00
006	Ranca Maya	200.00	0.00	0.00	0.00	200.00
007	Bojong Kerta	276.00	0.00	0.00	0.00	276.00
008	Harja Sari	149.00	0.00	0.00	0.00	149.00
009	Muara Sari	154.00	0.00	0.00	0.00	154.00
010	Pakuan	104.00	0.00	0.00	0.00	104.00
011	Cipaku	174.00	0.00	0.00	0.00	174.00
012	Lawang Gintung	61.00	0.00	0.00	0.00	61.00
013	Batu Tulis	52.37	0.00	13.63	0.00	66.00
014	Bondongan	20.29	0.00	47.71	0.00	68.00
015	Empang	2.96	0.00	76.04	0.00	79.00
016	Cikaret	42.88	120.52	181.60	0.00	345.00
Jumlah/Total 2012		2534.12	187.76	359.12	0.00	3081.00
2011		2534.12	187.76	359.12	0.00	3081.00

Sumber : Kantor Kecamatan Bogor Selatan
Source : Bogor Selatan Subdistrict Office

Kondisi Geografis /Geographical conditions

Tabel/Table 1.6
Kondisi Geologi Menurut Kelurahan di Kecamatan Bogor Selatan
Geological conditions by Village in Bogor Selatan Subdistrict
2012

No	Kelurahan/ Village	Kondisi Geologi/Geological conditions (ha)					Jumlah/ Total (ha)
		Aliran Andesit/An desite flow	Kipas Aluvial/Alu vial fan	Endapan/ sediment	Tufa	Lanau Breksi Tufan &Canili	
(1)	(2)	(3)	(4)	(5)	(6)	(7)	(8)
001	Mulya Harja	385.93	0.00	0.00	0.00	93.07	479.00
002	Pamoyanan	12.68	0.00	0.00	0.00	232.32	245.00
003	Rangga Mekar	0.00	0.00	0.00	0.03	147.97	148.00
004	Genteng	0.00	0.00	0.00	170.09	2.91	173.00
005	Kerta Maya	0.00	0.00	0.00	360.00	0.00	360.00
006	Ranca Maya	0.00	0.00	0.00	200.00	0.00	200.00
007	Bojong Kerta	0.00	0.00	0.00	276.00	0.00	276.00
008	Harja Sari	0.00	0.00	0.00	149.00	0.00	149.00
009	Muara Sari	0.00	0.00	0.00	154.00	0.00	154.00
010	Pakuan	0.00	0.00	0.00	104.00	0.00	104.00
011	Cipaku	0.00	0.00	0.00	169.42	4.58	174.00
012	Lawang Gintung	0.00	0.00	0.00	59.83	1.17	61.00
013	Batu Tulis	0.00	0.00	0.00	60.02	5.98	66.00
014	Bondongan	0.00	0.00	0.00	68.00	0.00	68.00
015	Empang	0.00	0.00	0.00	68.42	10.58	79.00
016	Cikaret	46.40	0.00	0.00	0.00	298.60	345.00
Jumlah/Total 2012		445.01	0.00	0.00	1838.81	797.18	3081.00
2011		445.01	0.00	0.00	1838.81	797.18	3081.00

Sumber : Kantor Kecamatan Bogor Selatan
Source : Bogor Selatan Subdistrict Office

Kondisi Geografis /Geographical conditions

Tabel/Table 1.7
Kondisi Hydro Geologi Menurut Kelurahan di Kecamatan Bogor Selatan
Hydro geological conditions by Village in Bogor Selatan Subdistrict
2012

No	Kelurahan/ Village	Kondisi Hydro Geologi/Hydro geological conditions (ha)					Jumlah/ Total (ha)
		Muda/ Pale	Muda Irigasi	T u a / Ripe	Tua Irigasi	Aliran La va/Lava Flows	
(1)	(2)	(3)	(4)	(5)	(6)	(7)	(8)
001	Mulya Harja	438.40	0.00	0.00	0.00	40.60	479.00
002	Pamoyanan	191.20	0.00	0.00	0.00	53.80	245.00
003	Rangga Mekar	127.45	20.55	0.00	0.00	0.00	148.00
004	Genteng	26.45	0.00	146.55	0.00	0.00	173.00
005	Kerta Maya	23.20	0.00	336.80	0.00	0.00	360.00
006	Ranca Maya	0.00	0.00	200.00	0.00	0.00	200.00
007	Bojong Kerta	276.00	0.00	0.00	0.00	0.00	276.00
008	Harja Sari	0.00	0.00	112.50	36.50	0.00	149.00
009	Muara Sari	0.00	0.00	119.77	34.23	0.00	154.00
010	Pakuan	0.00	0.00	82.33	21.67	0.00	104.00
011	Cipaku	18.70	4.40	147.55	3.35	0.00	174.00
012	Lawang Gintung	0.00	3.47	31.78	25.75	0.00	61.00
013	Batu Tulis	0.00	25.60	0.00	40.40	0.00	66.00
014	Bondongan	0.00	23.30	1.95	42.75	0.00	68.00
015	Empang	0.16	75.80	0.00	3.04	0.00	79.00
016	Cikaret	0.00	345.00	0.00	0.00	0.00	345.00
Jumlah/Total 2012		1101.56	498.12	1179.23	207.69	94.40	3081.00
2011		1101.56	498.12	1179.23	207.69	94.40	3081.00

Sumber : Kantor Kecamatan Bogor Selatan
Source : Bogor Selatan Subdistrict Office

Kondisi Geografis /Geographical conditions

Tabel /Table 1.8
Luas Lahan Menurut Penggunaan di Kecamatan Bogor Selatan/
Land according to use by village in Bogor Selatan Subdistrict
2012

No	Uraian/Itemization	Luas Lahan/Area (Ha)		
		2010	2011	2012
(1)	(2)	(3)	(4)	(5)
1	Luas Lahan Sawah/Wetland	283.00	283.00	283.00
	a. Irigasi Teknis/Technical irrigation	156.00	156.00	156.00
	b. Irigasi Sederhana/Simple irrigation	127.00	127.00	127.00
	c. Tadah Hujan/ Rainfed	0.00	0.00	0.00
	d. Irigasi Bukan PU/Irrigation not public works	0.00	0.00	0.00
	e. Irigasi Semi Teknis/semi technical irrigation	0.00	0.00	0.00
2	Luas Lahan Bukan Sawah	385.00	385.00	385.00
	a. Tegal/Kebun	282.00	282.00	282.00
	b. Ditanami Pohon	73.00	73.00	73.00
	c. Kolam/Empang	19.00	19.00	19.00
	d. Tidak Diusahakan/ Not cultivated	11.00	11.00	11.00
3	Lainnya/ Others	2413.00	2413.00	2413.00
Jumlah/Total		3081.00	3081.00	3081.00

Sumber : Dinas Pertanian Kota Bogor
Source : Agriculture Service of Bogor Municipality

Kondisi Geografis /Geographical conditions

Tabel/Tabel 1.9
Jumlah Curah Hujan Per Kelurahan di Kecamatan Bogor Selatan/
Number of Rainfall by Village in Bogor Selatan Subdistrict
2012

No	Kelurahan/Village	3500-4000	4001-4500	4501-5000	Jumlah/ Total (Ha)
		mm/th/year (Ha)	mm/th/year (Ha)	mm/th/year (Ha)	
(1)	(2)	(3)	(4)	(5)	(6)
001	Mulya Harja	335.30	143.70	0.00	479.00
002	Pamoyanan	239.87	5.13	0.00	245.00
003	Rangga Mekar	7.70	140.30	0.00	148.00
004	Genteng	167.15	5.85	0.00	173.00
005	Kerta Maya	360.00	0.00	0.00	360.00
006	Ranca Maya	200.00	0.00	0.00	200.00
007	Bojong Kerta	276.00	0.00	0.00	276.00
008	Harjasari	149.00	0.00	0.00	149.00
009	Muarasari	154.00	0.00	0.00	154.00
010	Pakuan	52.55	51.45	0.00	104.00
011	Cipaku	46.71	127.29	0.00	174.00
012	Lawang Gintung	0.00	61.00	0.00	61.00
013	Batu Tulis	0.00	66.00	0.00	66.00
014	Bondongan	0.00	68.00	0.00	68.00
015	Empang	0.00	79.00	0.00	79.00
016	Cikaret	5.27	339.73	0.00	345.00
Jumlah/Total 2012		1993.55	1087.45	0.00	3081.00
2011		1993.55	1087.45	0.00	3081.00

Sumber : Kantor Kecamatan Bogor Selatan
Source : Bogor Selatan Subdistrict Office



2

Pemerintahan Government

Tabel / Table 2.1
Banyaknya Rukun Tetangga (RT), Rukun Warga (RW) dan Petugas Satuan Linmas
di Kecamatan Bogor Selatan/Number of "RT", "RW" and security in Bogor Selatan Subdistrict
2012

No	Kelurahan/Village	Luas Wilayah /Area (Km ²)	Rukun Tetangga/RT	Rukun Warga / RW	Petugas Sat Linmas/ Security	
(1)	(2)	(3)	(4)	(5)	(6)	
001	Mulya Harja	4,79	55	12	75	
002	Pamoyanan	2,45	50	14	52	
003	Rangga Mekar	1,48	50	13	55	
004	Genteng	1,73	28	10	46	
005	Kerta Maya	3,60	25	9	46	
006	Ranca Maya	2,00	30	10	21	
007	Bojong Kerta	2,76	28	6	44	
008	Harjasari	1,49	44	13	54	
009	Muarasari	1,54	34	8	58	
010	Pakuan	1,04	25	7	40	
011	Cipaku	1,74	61	18	15	
012	Lawang Gintung	0,61	38	8	43	
013	Batu Tulis	0,66	43	10	44	
014	Bondongan	0,68	77	20	44	
015	Empang	0,79	116	20	78	
016	Cikaret	3,45	65	12	68	
Jumlah/Total		2012	30,81	769	190	783
		2011	30,81	769	190	679

Sumber : Kantor Kecamatan Bogor Selatan

Source : Bogor Selatan Subdistrict Office

Tabel /Table 2.2

Banyaknya Satuan LINMAS yang Sudah dan Belum Dilatih di Kecamatan Bogor Selatan/ *Number of Security has/have not trained in Bogor Selatan Subdistrict*
2012

No	Kelurahan / <i>Village</i>	Petugas Satuan Linmas/ <i>Security</i>		Jumlah/ <i>Total</i>	
		Yang Sudah Dilatih/ <i>Already</i>	yang belum dilatih/ <i>Not trained</i>		
(1)	(2)	(3)	(4)	(5)	
001	Mulya Harja	5	70	75	
002	Pamoyanan	3	49	52	
003	Rangga Mekar	3	52	55	
004	Genteng	1	45	46	
005	Kerta Maya	0	46	46	
006	Ranca Maya	10	11	21	
007	Bojong Kerta	8	36	44	
008	Harjasari	0	54	54	
009	Muarasari	58	0	58	
010	Pakuan	0	40	40	
011	Cipaku	6	9	15	
012	Lawang Gintung	0	43	43	
013	Batu Tulis	2	42	44	
014	Bondongan	5	39	44	
015	Empang	0	78	78	
016	Cikaret	2	66	68	
Jumlah/ <i>Total</i>		2012	103	680	783
		2011	32	647	679

Sumber : Satuan Polisi Pamong Praja Kota Bogor
Source : *Bogor Selatan Subdistrict Office*

Tabel /Table 2.3

Jumlah Pegawai Kecamatan dan Kelurahan Menurut Kelurahan dan Golongan Gaji Di Kecamatan Bogor Selatan/ *Number of Civil Servants by Village and group salaries*
2012

No	Kec/Kelurahan/ <i>District/Village</i>	Golongan Ruang Gaji/ <i>Range</i>				Jumlah/ <i>Total</i>	
		IV	III	II	I		
(1)	(2)	(3)	(4)	(5)	(6)	(7)	
001	Mulya Harja	1	5	7	0	13	
002	Pamoyanan	0	8	1	1	10	
003	Rangga Mekar	0	6	6	1	13	
004	Genteng	0	6	2	0	8	
005	Kerta Maya	0	5	4	2	11	
006	Ranca Maya	0	5	5	0	10	
007	Bojong Kerta	0	6	2	2	10	
008	Harjasari	0	6	3	1	10	
009	Muarasari	0	7	5	0	12	
010	Pakuan	0	9	3	0	12	
011	Cipaku	0	6	4	0	10	
012	Lawang Gintung	0	6	2	1	9	
013	Batu Tulis	0	6	3	0	9	
014	Bondongan	0	5	2	2	9	
015	Empang	0	7	3	0	10	
016	Cikaret	0	6	4	0	10	
Jumlah/ <i>Total</i>		2012	1	99	56	10	166
		2011	2	107	72	14	195

Sumber : Badan Kepegawaian Pendidikan dan Pelatihan Kota Bogor
Source : *Agency personnel education and training of Bogor Municipality*



3

Penduduk Population

Tabel/Tabel 3.1

Luas Wilayah, Jumlah Penduduk dan Kepadatan Penduduk Menurut Kelurahan di Kecamatan Bogor Selatan/Total Area, Population and population density in Bogor Selatan Subdistrict 2011 - 2012

No	Kelurahan / Village	Luas Wila- yah/Area (Km ²)	Jumlah Penduduk/ Population		Kepadatan Penduduk per Km ² /Population density	
			2011	2012	2011	2012
(1)	(2)	(3)	(4)	(5)	(6)	(7)
001	Mulya Harja	4,79	18 739	19 780	3 912	4 129
002	Pamoyanan	2,45	13 605	14 357	5 553	5 860
003	Rangga Mekar	1,48	13 374	14 011	9 036	9 467
004	Genteng	1,73	7 814	8 147	4 517	4 709
005	Kerta Maya	3,60	5 721	6 015	1 589	1 671
006	Ranca Maya	2,00	6 395	6 748	3 198	3 374
007	Bojong Kerta	2,76	9 162	9 651	3 320	3 497
008	Harjasari	1,49	14 295	15 042	9 594	10 095
009	Muarasari	1,54	9 931	10 244	6 449	6 652
010	Pakuan	1,04	5 676	5 823	5 458	5 599
011	Cipaku	1,74	12 925	13 434	7 428	7 721
012	Lawang Gintung	0,61	7 687	7 648	12 602	12 538
013	Batu Tulis	0,66	10 315	10 290	15 629	15 591
014	Bondongan	0,68	13 486	13 526	19 832	19 891
015	Empang	0,79	17 270	17 386	21 861	22 008
016	Cikaret	3,45	17 941	18 433	5 200	5 343
Jumlah/Total		30,81	184 336	190 535	5 983	6 184

Sumber : BPS Kota Bogor (Hasil Sensus Penduduk 2010 dan Angka Proyeksi Penduduk)
Source : Based on 2010 Population Census and Population Projections

Tabel/Table 3.2

Penduduk Menurut Kelompok Umur dan Jenis Kelamin di Kecamatan Bogor Selatan/*Population by age group, sex and sex ratio in Bogor Selatan District* 2012

Kelompok Umur/ Age Group	Jenis Kelamin/Sex		Jumlah / Total	Rasio Jenis Kelamin/Sex Ratio
	Laki-laki / Male	Perempuan/ Female		
(1)	(2)	(3)	(4)	(4)
00 - 04	9 238	8 943	18 181	103,30
05 - 09	9 446	8 928	18 374	105,80
10 - 14	9 222	8 720	17 942	105,76
15 - 19	9 194	8 711	17 905	105,54
20 - 24	8 521	8 071	16 592	105,58
25 - 29	8 781	8 322	17 103	105,52
30 - 34	8 620	8 170	16 790	105,51
35 - 39	7 750	7 341	15 091	105,57
40 - 44	6 901	6 554	13 455	105,29
45 - 49	5 389	5 130	10 519	105,05
50 - 54	4 530	4 325	8 855	104,74
55 - 59	3 507	3 348	6 855	104,75
60 - 64	2 303	2 204	4 507	104,49
65 - 69	1 640	1 582	3 222	103,67
70 - 74	1 227	1 182	2 409	103,81
75 +	1 429	1 306	2 735	109,42
Jumlah/Total 2012	97 698	92 837	190 535	105,24
2011	95 034	89 302	184 336	106,42

Sumber : BPS Kota Bogor (Hasil Sensus Penduduk 2010 dan Angka Proyeksi Penduduk)

Source : Based on 2010 Population Census and Population Projections

Tabel/Tabel 3.3

Jumlah Penduduk Menurut Kelurahan, Jenis Kelamin dan Rasio Jenis Kelamin di Kec. Bogor Selatan/*Population by Village, Sex and Sex Ratio in Subdistrict of Bogor Selatan* 2012

No Kelurahan/ Village	Jenis Kelamin/sex		Jumlah /Total	Rasio Jenis Kelamin / sex ratio	
	Laki-laki Male	Perempuan Female			
(1)	(2)	(3)	(4)	(5)	(6)
001 Mulya Harja	10 289	9 491	19 780	108,41	
002 Pamoyanan	7 359	6 998	14 357	105,16	
003 Rangka Mekar	7 189	6 822	14 011	105,38	
004 Genteng	4 235	3 912	8 147	108,26	
005 Kerta Maya	3 072	2 943	6 015	104,38	
006 Ranca Maya	3 550	3 198	6 748	111,01	
007 Bojong Kerta	5 032	4 619	9 651	108,94	
008 Harjasari	7 912	7 130	15 042	110,97	
009 Muarasari	5 325	4 919	10 244	108,25	
010 Pakuan	2 890	2 933	5 823	98,53	
011 Cipaku	6 868	6 566	13 434	104,60	
012 Lawang Gintung	3 857	3 791	7 648	101,74	
013 Batu Tulis	5 137	5 153	10 290	99,69	
014 Bondongan	6 833	6 693	13 526	102,09	
015 Empang	8 656	8 730	17 386	99,15	
016 Cikaret	9 494	8 939	18 433	106,21	
Jumlah/Total 2012	97 698	92 837	190 535	105,24	
2011	95 034	89 302	184 336	106,42	

Sumber : BPS Kota Bogor (Hasil Sensus Penduduk 2010 dan Angka Proyeksi Penduduk)

Source : Based on 2010 Population Census and Population Projections

Tabel/Table 3.4

Jumlah Kelahiran dan Kematian Menurut Jenis Kelamin di Kecamatan Bogor Selatan/Number of Birth and Death in Bogor Selatan Subdistrict 2012

No	Kelurahan/Village	Lahir/Birth			Mati/Death			
		L/M	P/F	Jumlah/Total	L/M	P/F	Jumlah/Total	
(1)	(2)	(3)	(4)	(5)	(6)	(7)	(8)	
001	Mulya Harja	69	82	151	40	28	68	
002	Pamoyanan	101	90	191	47	29	76	
003	Rangga Mekar	87	66	153	21	22	43	
004	Genteng	52	28	80	28	18	46	
005	Kerta Maya	148	128	276	17	10	27	
006	Ranca Maya	34	41	75	10	6	16	
007	Bojong Kerta	55	59	114	106	96	202	
008	Harjasari	45	26	71	20	17	37	
009	Muarasari	51	61	112	48	34	82	
010	Pakuan	39	35	74	21	15	36	
011	Cipaku	53	71	124	32	21	53	
012	Lawang Gintung	35	40	75	37	28	65	
013	Batu Tulis	57	49	106	57	38	95	
014	Bondongan	72	36	108	33	40	73	
015	Empang	79	80	159	56	50	106	
016	Cikaret	105	88	193	43	0	43	
Jumlah/Total		2012	1 082	980	2 062	616	452	1 068
		2011	1 082	917	1 999	538	432	970

Sumber : Dinas kependudukan dan Catatan Sipil Kota Bogor/

Source : Office of Population and Cipil Registration of Bogor Municipality

Catatan/Notes : L=Laki-laki, P=Perempuan, M=Male, F=Female

Tabel/Table 3.5

Jumlah Penduduk Datang dan Pindah/Pergi di Kecamatan Bogor Selatan In migration and out migration in Bogor Selatan Subdistrict 2012

No	Kelurahan/Village	Datang/In migration			Pindah/Out migration			
		L/M	P/F	Jumlah/Total	L/M	P/F	Jumlah/Total	
(1)	(2)	(3)	(4)	(5)	(6)	(7)	(8)	
001	Mulya Harja	180	200	380	416	396	812	
002	Pamoyanan	147	130	277	188	211	399	
003	Rangga Mekar	145	183	328	308	297	605	
004	Genteng	63	64	127	124	105	229	
005	Kerta Maya	72	96	168	142	153	295	
006	Ranca Maya	34	34	68	45	50	95	
007	Bojong Kerta	62	38	100	103	99	202	
008	Harjasari	217	194	411	168	166	334	
009	Muarasari	160	176	336	138	163	301	
010	Pakuan	62	65	127	109	100	209	
011	Cipaku	141	135	276	269	247	516	
012	Lawang Gintung	58	64	122	128	103	231	
013	Batu Tulis	97	86	183	196	195	391	
014	Bondongan	74	57	131	228	218	446	
015	Empang	156	150	306	288	267	555	
016	Cikaret	158	174	332	218	211	429	
Jumlah/Total		2012	1 826	1 846	3 672	3 068	2 981	6 049
		2011	1 449	1 696	3 145	2 115	2 136	4 251

Sumber : Dinas kependudukan dan Catatan Sipil Kota Bogor/

Source : Office of Population and Cipil Registration of Bogor Municipality

Catatan/Notes : L=Laki-laki, P=Perempuan, M=Male, F=Female

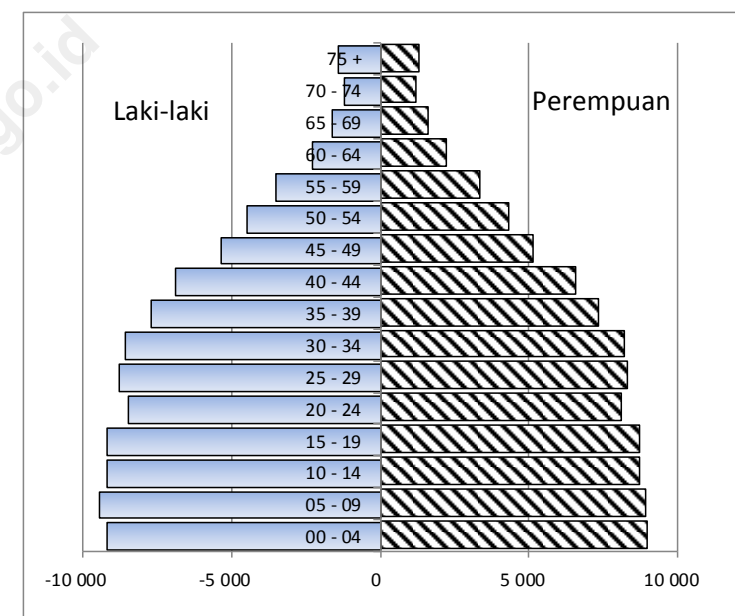
Tabel/Table 3.6
Banyaknya Keluarga Menurut Tingkat Kesejahteraan Menurut Kelurahan
di Kecamatan Bogor Selatan/Number of Family Welfare by Village in
Bogor Selatan Subdistrict
2012

No	Kelurahan/ Village	Pra Sejahtera/ Pre prosperous		Sejahtera I/ Prosperous I		Sejahtera / Prosperous		
		Kel/ Family	Jiwa/ Person	Kel/ Family	Jiwa/ Person	II	III	III Plus
(1)	(2)	(3)	(4)	(5)	(6)	(7)	(8)	(9)
001	Mulya Harja	675	2 078	1 536	2 397	574	128	31
002	Pamoyanan	235	1 356	484	2 270	713	595	667
003	Rangga Mekar	99	565	531	2 669	1 254	790	29
004	Genteng	128	502	242	966	1 002	398	22
005	Kerta Maya	109	493	195	908	763	122	70
006	Ranca Maya	115	640	168	756	799	268	93
007	Bojong Kerta	114	510	399	1 288	1 398	34	0
008	Harjasari	583	2 218	23	79	1 839	320	152
009	Muarasari	59	303	457	2 312	1 002	741	54
010	Pakuan	14	56	208	901	772	495	30
011	Cipaku	197	1 002	446	2 069	901	1 296	21
012	Lawang Gintung	25	117	105	465	228	1 213	469
013	Batu Tulis	32	144	427	1 808	1 006	534	478
014	Bondongan	67	349	906	5 578	1 565	469	381
015	Empang	857	4 169	413	1 847	1 963	998	281
016	Cikaret	31	197	1 312	6 477	961	927	501
Jumlah/Total	2011	3 340	14 699	7 852	32 790	16 740	9 328	3 279
	2010	3 278	12 172	9 148	32 331	13 234	9 408	2 932

Sumber : Badan Pemberdayaa Masyarakat dan KB Kota Bogor

Source : Office of Population and Cipil Registration of Bogor Municipality

Gambar/Picture 3.1
Piramida Penduduk Kecamatan Bogor Selatan Tahun 2012





4

S o s i a l

S o c i a l

Tabel / Table 4.1.1
Banyaknya Sekolah, Guru dan Murid Menurut Jenjang Pendidikan
di Kecamatan Bogor Selatan/Number of schools, teachers and pupils
by level education in Bogor Selatan Subdistrict
2012

No	Jenjang Pendidikan/ Level education	Sekolah/ Schools	Guru/ Teachers	Murid/ Pupils	Rasio Murid Thd Guru
(1)	(1)	(2)	(3)	(4)	(5)
1	TK/Kindergarten				
	Tahun 2011				
	a. Negeri/Public	0	0	0	0
	b. Swasta/Private	20	78	618	8
	Tahun 2012				
	a. Negeri/Public	0	0	0	0
	b. Swasta/Private	20	78	1 011	13
2	SD/Elementary School				
	Tahun 2011				
	a. Negeri/Public	44	671	18 346	27
	b. Swasta/Private	9	123	2 438	20
	Tahun 2012				
	a. Negeri/Public	44	656	18 222	28
	b. Swasta/Private	9	126	2 436	19
3	SLTP/Yunior High School				
	Tahun 2011				
	a. Negeri/Public	6	183	3 520	19
	b. Swasta/Private	21	380	5 121	13
	Tahun 2012				
	a. Negeri/Public	4	177	3 826	22
	b. Swasta/Private	21	386	5 476	14
4	SLTA/Senior High School				
	Tahun 2011				
	a. Negeri/Public	1	69	950	14
	b. Swasta/Private	na	122	na	-
	Tahun 2012				
	a. Negeri/Public	1	65	1 026	16
	b. Swasta/Private	8	143	1 163	8
5	SMK/Vocational School				
	Tahun 2011				
	a. Negeri/Public	1	32	415	13
	b. Swasta/Private	9	249	2 659	11
	Tahun 2012				
	a. Negeri/Public	1	45	803	18
	b. Swasta/Private	10	255	2 945	12

Sumber : Dinas Pendidikan Nasional Kota Bogor

Source : National Education Service office of Bogor Municipality

Tabel /Table 4.1.2

Jumlah Madrasah Diniyah Menurut Kelurahan di Kecamatan Bogor Selatan/
Number of Madrasah/School "Diniyah" by Village in Bogor Selatan Subdistrict
2012

No	Kelurahan/Village	Madrasah / School	Murid/ Pupil	Guru/Teachers		
				Negeri/ Public	Swasta/ Private	Jumlah/ Total
(1)	(2)	(3)	(4)	(5)	(6)	(7)
001	Mulya Harja	7	336	1	11	12
002	Pamoyanan	8	437	0	17	17
003	Rangga Mekar	2	175	0	2	2
004	Genteng	0	0	0	0	0
005	Kerta Maya	2	159	0	9	9
006	Ranca Maya	2	138	0	8	8
007	Bojong Kerta	5	420	0	18	18
008	Harja Sari	5	272	0	12	12
009	Muara Sari	5	495	0	27	27
010	Pakuan	1	34	0	5	5
011	Cipaku	4	271	0	17	17
012	Lawang Gintung	1	0	0	1	1
013	Batutulis	0	0	0	0	0
014	Bondongan	6	410	0	15	15
015	Empang	4	273	0	12	12
016	Cikaret	8	346	0	33	33
Jumlah/ Total 2012		60	3 766	1	187	188
		2011	59	4 449	0	282

Sumber : Kementerian Agama Kota Bogor

Source : Ministry of Religious Affairs Office of Bogor Municipality

Tabel /Tabel 4.1.3

Jumlah Madrasah Raudatul Athfa Menurut Kelurahan di Kecamatan Bogor Selatan/
Number of Madrasah/School "Raudatul Athfa" by Village in Bogor Selatan Subdistrict
2012

No	Kelurahan/ Village	Madrasah/ School	Murid/ Pupil	Guru/Teachers		
				Negeri/ Public	Swasta/ Private	Jumlah/ Total
(1)	(2)	(3)	(4)	(5)	(6)	(7)
001	Mulya Harja	1	58	0	5	5
002	Pamoyanan	3	184	0	15	15
003	Rangga Mekar	1	22	0	2	2
004	Genteng	1	43	0	4	4
005	Kerta Maya	0	0	0	0	0
006	Ranca Maya	1	45	0	5	5
007	Bojong Kerta	0	0	0	0	0
008	Harja Sari	1	0	0	0	0
009	Muara Sari	0	0	0	0	0
010	Pakuan	2	47	0	7	7
011	Cipaku	1	30	0	2	2
012	Lawang Gintung	1	0	0	0	0
013	Batutulis	2	66	0	4	4
014	Bondongan	2	120	0	8	8
015	Empang	1	74	0	6	6
016	Cikaret	2	59	0	8	8
Jumlah/Total 2012		19	748	0	66	66
		2011	14	605	0	61

Sumber : Kementerian Agama Kota Bogor

Source : Ministry of Religious Affairs Office of Bogor Municipality

Tabel /Table 4.1.4

Jumlah Madrasah Ibtidaiyah Menurut Kelurahan di Kec. Bogor Selatan
Number of Muslim Elementary School by Village in Bogor Selatan Subdistrict
 2012

No	Kelurahan/ Village	Madrasah/ School	Murid/ Pupil	Guru/Teachers		
				Negeri/ Public	Swasta/ Private	Jumlah/ Total
(1)	(2)	(3)	(4)	(5)	(6)	(7)
001	Mulya Harja	3	378	0	32	32
002	Pamoyanan	1	305	2	19	21
003	Rangga Mekar	1	272	0	12	12
004	Genteng	1	131	2	9	11
005	Kerta Maya	0	0	0	0	0
006	Ranca Maya	0	0	0	0	0
007	Bojong Kerta	3	930	4	17	21
008	Harja Sari	1	172	3	10	13
009	Muara Sari	0	0	0	0	0
010	Pakuan	0	0	0	0	0
011	Cipaku	0	0	0	0	0
012	Lawang Gintung	0	0	0	0	0
013	Batutulis	1	101	0	6	6
014	Bondongan	0	0	0	0	0
015	Empang	0	0	0	0	0
016	Cikaret	1	346	6	15	21
Jumlah/Total	2012	12	2 635	17	120	137
	2011	11	2 606	17	102	119

Sumber : Kementerian Agama Kota Bogor

Source : Ministry of Religious Affairs Office of Bogor Municipality

Tabel /Table 4.1.5

Jumlah Madrasah Tsanawiyah Menurut Kelurahan di Kec. Bogor Selatan
Number of Muslim Junior High School by Village in Bogor Selatan Subdistrict
 2012

No	Kelurahan/ Village	Madrasah / School	Murid/ Pupil	Guru/Teachers		
				Negeri/ Public	Swasta/ Private	Jumlah/ Total
(1)	(2)	(3)	(4)	(5)	(6)	(7)
001	Mulya Harja	0	0	0	0	0
002	Pamoyanan	1	675	0	39	39
003	Rangga Mekar	0	0	0	0	0
004	Genteng	0	0	0	0	0
005	Kerta Maya	0	0	0	0	0
006	Ranca Maya	0	0	0	0	0
007	Bojong Kerta	1	176	0	24	24
008	Harja Sari	1	234	0	22	22
009	Muara Sari	1	532	0	32	32
010	Pakuan	1	70	0	0	0
011	Cipaku	0	0	0	0	0
012	Lawang Gintung	0	0	0	0	0
013	Batutulis	0	0	0	0	0
014	Bondongan	0	0	0	0	0
015	Empang	1	366	0	23	23
016	Cikaret	0	0	0	0	0
Jumlah/Total	2012	6	2 053	0	140	140
	2011	6	2 080	21	117	138

Sumber : Kementerian Agama Kota Bogor

Source : Ministry of Religious Affairs Office of Bogor Municipality

Tabel /Table 4.1.6

Jumlah Madrasah Aliyah Menurut Kelurahan di Kec. Bogor Selatan
Number of Muslim Senior High School by Village in Bogor Selatan Subdistrict
 2012

No	Kelurahan/ Village	Madrasah/ School	Murid/ Pupil	Guru/Teachers		
				Negeri/ Public	Swasta/ Private	Jumlah/ Total
(1)	(2)	(3)	(4)	(5)	(6)	(7)
001	Mulya Harja	0	0	0	0	0
002	Pamoyanan	0	0	0	0	0
003	Rangga Mekar	0	0	0	0	0
004	Genteng	0	0	0	0	0
005	Kerta Maya	0	0	0	0	0
006	Ranca Maya	0	0	0	0	0
007	Bojong Kerta	0	0	0	0	0
008	Harja Sari	1	72	0	22	22
009	Muara Sari	1	56	0	19	19
010	Pakuan	0	0	0	0	0
011	Cipaku	0	0	0	0	0
012	Lawang Gintung	0	0	0	0	0
013	Batutulis	0	0	0	0	0
014	Bondongan	0	0	0	0	0
015	Empang	1	77	0	11	11
016	Cikaret	0	0	0	0	0
Jumlah/Total	2012	3	205	0	52	52
	2011	3	243	4	33	37

Sumber : Kementerian Agama Kota Bogor

Source : Ministry of Religious Affairs Office of Bogor Municipality

Tabel 4.2.1

Banyaknya Sarana Peribadatan DI Kecamatan Bogor Selatan
Number place of worship in Bogor Selatan Subdistrict
 2010-2012

No	Tempat Peribadatan/ Place of Worship	2010	2011	2012
(1)	(2)	(3)	(4)	(5)
1	M e s j i d/ Mosque	124	125	126
2	Langgar/Mushola Mosque	80	80	90
3	G e r e j a Church	6	6	15
4	P u r a Temple	0	0	0
5	W i h a r a/Temple	2	2	2

Sumber : Kementerian Agama Kota Bogor

Source : Ministry of Religious Affairs Office of Bogor Municipality

Tabel 4.2.2
Banyaknya Ulama, Mubaligh, Khotib dan Penyuluh Agama di Kecamatan Bogor Selatan/ *Number of Muslim scholars, preachers and extension Religion in Bogor Selatan Subdistrict 2010-2012*

No	Uraian/Itemization	2010	2011	2012
(1)	(2)	(3)	(4)	(5)
1	Alim Ulama/ <i>Muslim scholars</i>	228	125	190
2	Mubaligh / <i>Preachers</i>	100	80	95
3	Khotib	278	6	275
4	Penyuluh Agama/ <i>Trainers Religion</i>	2	0	1
5	Penyuluh Agama Honorar <i>Extension of Religious Honorary</i>	38	2	38

Sumber : Kementerian Agama Kota Bogor
Source : *Ministry of Religious Affairs Office of Bogor Municipality*

Tabel 4.2.3
Banyaknya Jemaah Haji Menurut Jenis Kelamin di Kecamatan Bogor Selatan
Number of Pilgrims Hajj by sex in Bogor Selatan Subdistrict 2011

No	Kelurahan/ Village	Laki-laki / Male	Perempuan/ Female	Jumlah/ Total
(1)	(2)	(3)	(4)	(5)
001	Mulya Harja	4	7	11
002	Pamoyanan	3	4	7
003	Rangga Mekar	2	1	3
004	Genteng	0	1	1
005	Kerta Maya	0	0	0
006	Ranca Maya	1	1	2
007	Bojong Kerta	1	1	2
008	Harja Sari	1	1	2
009	Muara Sari	1	4	5
010	Pakuan	0	0	0
011	Cipaku	2	3	5
012	Lawang Gintung	1	2	3
013	Batu Tulis	0	2	2
014	Bondongan	6	10	16
015	Empang	5	8	13
016	Cikaret	7	7	14
Jumlah/Total		34	52	86

Sumber : Kementerian Agama Kota Bogor
Source : *Ministry of Religious Affairs Office of Bogor Municipality*

Tabel 4.2.4
Banyaknya Jemaah Haji Menurut Pendidikan di Kecamatan Bogor Selatan
Number of Pilgrims Hajj by Education in Bogor Selatan Subdistrict
2011

No	Kelurahan/ Village	SD	SLTP/	SLTA/	Sarmud/	S1-S3/	Jumlah/ Total
		Kebawah/ Primary School & below	Yunior High School	Senior High school	Baccala ureate	Stratum 1-3	
(1)	(2)	(3)	(4)	(5)	(6)	(7)	(8)
001	Mulya Harja	4	1	2	4	0	11
002	Pamoyanan	1	1	2	1	2	7
003	Rangga Mekar	1	1	1	0	0	3
004	Genteng	0	0	1	0	0	1
005	Kerta Maya	0	0	0	0	0	0
006	Ranca Maya	2	0	0	0	0	2
007	Bojong Kerta	2	0	0	0	0	2
008	Harja Sari	2	0	0	0	0	2
009	Muara Sari	3	1	0	0	1	5
010	Pakuan	0	0	0	0	0	0
011	Cipaku	1	0	0	0	4	5
012	Lawang Gintung	0	0	0	1	2	3
013	Batu Tulis	2	0	0	0	0	2
014	Bondongan	4	1	1	8	2	16
015	Empang	4	1	6	0	2	13
016	Cikaret	5	2	4	2	1	14
Jumlah/Total		31	8	17	16	14	86

Sumber : Kementerian Agama Kota Bogor
Source : Ministry of Religious Affairs Office of Bogor Municipality

Tabel 4.2.5
Banyaknya Jemaah Haji Menurut Lapangan Usaha di Kec, Bogor Selatan/
Number of Pilgrims Hajj by Industrial Origin in Bogor Selatan Subdistrict
2010 - 2011

No	Lapangan Usaha/ Industrial Origin	Tahun/Year		
		2010	2011	2012
(1)	(2)	(3)	(4)	(5)
1	Petani/ Farmer	5	5	2
2	Pedagang/ Merchant	4	8	6
3	PNS/ABRI/BUMN / civil Servant, Military and employee of state owned enterprises	19	24	18
4	Ibu Rumahtangga/ Housewife	47	61	37
5	Swasta dan Mahasiswa/ Private and students	33	37	20
6	Pensiunan/Pensioner	6	15	3
Jumlah/Total		114	150	86

Sumber : Kementerian Agama Kota Bogor
Source : Ministry of Religious Affairs Office of Bogor Municipality

Tabel 4.2.6
Banyaknya Jemaah Haji Menurut Bank Penyetor ongkos naik haji di Kecamatan Bogor Selatan/Number of pilgrims fare deposit bank 2010-2012

Tabel 4.2.7
Banyaknya Penyandang Permasalahan Sosial di Kecamatan Bogor Selatan/Number of disability social issues in Bogor Selatan Subdistrict 2011-2012

No	Nama Bank	Tahun/Year		
		2010	2011	2012
(1)	(2)	(3)	(4)	(5)
1	Bank Negara Indonesia	11	38	25
2	Bank Rakyat Indonesia	51	43	10
3	Bank Tabungan Negara	10	0	0
4	Bank Syariah Mandiri	23	24	20
5	BMI	7	3	15
6	Bank Jabar	8	17	6
7	Bank Mandiri	4	22	10
8	Bank Bukopin	0	3	0
Jumlah / Total		114	150	86

Sumber : Kementerian Agama Kota Bogor
Source : Ministry of Religious Affairs Office of Bogor Municipality

No	Permasalahan Sosial/ Disability social issues	Tahun/Year	
		2011	2012
(1)	(2)	(3)	(4)
1	Anak Terlantar / waif	305	203
2	Balita Terlantar/Baby displaced	47	22
3	Lansia Terlantar/elderly displaced	176	95
4	Anak Nakal/Scapegrace	0	3
5	Korban Penyalah Gunaan Narkotika/Victims of abuses	5	5
6	Penyandang cacat/People with disabilities	395	432
7	Eks Penderita Penyakit Kronis/ Former Chronic Disease Patients	0	6
8	Gelandangan / Homeless	2	2
9	Pengemis / Beggar	74	66
10	Tuna Susila/ Sluttish	465	14
11	Fakir Miskin/Poor	8.698	610
Jumlah / Total		10.167	1.458

Sumber : Kementerian Sosial, Tenaga Kerja dan Transmigrasi Kota Bogor
Sources: Department of Social, Manpower and Transmigration Bogor Municipality

Tabel/Table 4.3.1

Jumlah Praktek Dokter, Rumahsakit, Puskesmas dan Apotik di Kecamatan Bogor Selatan/Number of Practice doctors, hospital, health center & Pharmacies in Bogor Selatan Subdistrict
2010 - 2012

No	Uraian/Itemization	2010	2011	2012
(1)	(2)	(3)	(4)	(4)
1	<u>Praktek Dokter/Practice</u>			
a	Dokter Umum/General Practitioner	15	16	82
b	Dokter Spesialis/Specialist	6	6	26
c	Dokter Gigi/Dentist	3	3	30
2	<u>Rumah Sakit /Hospital</u>			
a.	Banyaknya (unit)/Number	1	1	1
b.	Tempat Tidur/Bed	35	35	32
3	Puskesmas / Health center	4	4	4
4	Puskesmas Keliling/ Roving Health center	1	1	0
5	Balai Pengobatan/Klinik / Medical Center / Clinic	13	13	17
6	Laboratorium Kesehatan Health Laboratory	5	5	1
7	Apotek / Pharmacy	10	10	11

Sumber : Dinas Kesehatan Kota Bogor
Source : Health Departmen of Bogor Municipality

Tabel /Table 4.3.2

Jumlah dan Cakupan Imunisasi Menurut Jenis Imunisasi di Kecamatan Bogor Selatan/
Number of Immunization coverage by type of immunization in Bogor Selatan Subdistrict
2012

No	Jenis Imunisasi/ Tyoe of Immunization	2011			2012		
		Jumlah bayi/ Number of baby	Bayi diimunisasi/ infants who were given immunization	Cakupan/ Coverage	Jumlah bayi/ Number of baby	Bayi diimunisasi/ infants who were given immunization	Cakupan/ Coverage
(1)	(2)	(3)	(4)	(5)	(6)	(7)	(8)
1	BCG	4.091	3.885	94,96	3.756	3.982	106,02
2	DPT + HB1	4.091	4.011	98,04	3.756	3.845	102,37
3	DPT3 + HB3	4.091	3.887	95,01	3.756	3.855	102,64
4	Polio 4	4.091	3.720	90,93	3.756	3.790	100,91
5	Hepatitis B0-7	4.091	3.811	93,16	3.756	3.933	104,71
6	Campak	4.091	3.696	90,34	3.756	3.792	100,96

Sumber : Dinas Kesehatan Kota Bogor
Source : Health Departmen of Bogor Municipality

Tabel/ Table 4.3.3

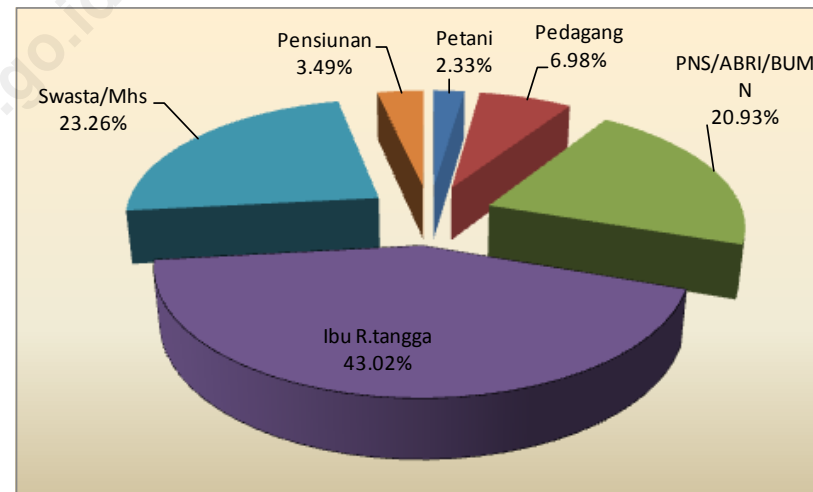
Jumlah Sarana Pelayanan Keluarga Berencana di Kecamatan Bogor Selatan
number of Means Family Planning Services in Bogor Selatan Subdistrict
 2012

No	Kelurahan/Village	Klinik	Pelayanan Keluarga		Petugas KB/Petugas
		Keluarga Berencana/ Family planning clinics	Berencana di Rumah sakit (PKBRS)/ Family planning services in hospitals	Pos KB Desa/ Post Village family planning	Lapangan KB (PKB/PKLB)/ Officer family planning/family planning field workers
(1)	(2)	(3)	(4)	(5)	(6)
001	Mulya Harja	2	0	1	1
002	Pamoyanan	1	0	1	1
003	Rangga Mekar	1	0	1	1
004	Genteng	1	0	1	1
005	Kerta Maya	0	0	1	1
006	Ranca Maya	2	0	1	1
007	Bojong Kerta	1	0	1	1
008	Harja Sari	1	0	1	1
009	Muara Sari	2	0	1	1
010	Pakuan	2	0	1	1
011	Cipaku	2	0	1	1
012	Lawang Gintung	1	0	1	1
013	Batu Tulis	2	0	1	1
014	Bondongan	2	1	1	1
015	Empang	0	0	1	1
016	Cikaret	1	0	1	1
Jumlah 2012		21	1	16	16
2011		10	0	16	16

Sumber : Badan Pemberdayaan Masyarakat dan KB Kota Bogor
 Source: Agency for Community Empowerment & Family Planning Bogor Municipality

Gambar/ Picture 4.1

Jemaah Haji menurut Jenis Pekerjaan/
Number of Pilgrims Hajj by Industrial Origin in Bogor Selatan Subdistrict
 2012





5

Pertanian Agriculture

Tabel /Table 5.1
Luas Panen, Produksi Padi dan Rata-rata Produksi Padi Per Ha di Kecamatan Bogor Selatan/ Harvested area, production and productivity of Paddy in Bogor Selatan Subdistrict 2007 - 2012

Tahun/Year	Luas Panen/ Harvested area (ha)	Produksi Padi/ Production (Ton)	Rata-rata Pro duksi Per ha / Productivity (Ton)
(1)	(2)	(3)	(4)
2007	972,00	6702,30	6,90
2008	897,00	5795,43	6,46
2009	788,00	4795,87	6,09
2010	723,00	4325,80	5,98
2011	685,00	4125,80	6,02
2012	610,00	3690,50	6,05

Sumber : Dinas Pertanian Kota Bogor
Source : Agricultural Office of Bogor Municipality

Tabel /Table 5.2

Produksi Ikan Menurut Tempat penangkapan di Kecamatan Bogor Selatan
Production of fish in Bogor Selatan Subdistrict
 2011 - 2012

No	Janis Budidaya/Type of culture	Luas/area (ha)		Produksi/Producton (Ton)	
		2011	2012	2011	2012
(1)	(2)	(3)	(4)	(5)	(6)
1	Perairan Umum/ Inland water	0,00	...	3,00	5,00
2	Kolam / Fresh Water pound	290,40	290,40	331,40	362,50
3	Sawah / Wetland	3,60	3,60	5,20	2,05
4	Karamba / Cage	4,32	4,32	8,10	2,66
5	Kolam Air Deras	0,00	0,00	0,00	64,13

Sumber : Dinas Pertanian Kota Bogor
 Source : Agricultural Office of Bogor Municipality

Tabel/Table 5.3

Populasi Ternak Besar, Ternak Kecil dan Unggas di Kecamatan Bogor Selatan/
Livestock and poultry population in Bogor Selatan Subdistrict
 2011 - 2012

No	Ternak/Unggas/ Livestock/poultry	Populasi (ekor)/population	
		2011	2012
(1)	(2)	(3)	(4)
1	<u>TERNAK/livestock</u>		
	Sapi Potong/beef cattle	4	2
	Sapi Perah/milch cow	235	266
	Kerbau/buffalo	95	92
	Kuda/horse	36	26
2	<u>TERNAK/livestock</u>		
	Kambing/goat	320	652
	Domba/ sheep	4 560	4 977
3	<u>UNGGAS / Fowl</u>		
	Ayam Kampung/ Native chicken	58 867	52 980
	Ayam Ras Petelur/layer	0	0
	Ayam Ras Potong/broiler	131 500	118 350
	Itik/duck	200	1 093

Sumber : Dinas Pertanian Kota Bogor
 Source : Agricultural Office of Bogor Municipality

Tabel/Table 5.4

Jumlah Rumah tangga Pemelihara Ternak dan Unggas di Kecamatan Bogor Selatan/Number of livestock and poultry households in Bogor Selatan Subdistrict
2011 - 2012

No	Ternak/Unggas/ Livestock/poultry	Jumlah rumah tangga/ Households	
		2011	2012
(1)	(2)	(3)	(4)
1	<u>TERNAK/livestock</u>		
	Sapi /Cow	40	42
	Kerbau/buffalo	36	37
	Kuda/horse	6	0
	Kambing/goat	118	116
	Domba/ sheep	800	837
2	<u>UNGGAS / Fowl</u>		
	Ayam Kampung/chicken	2 943	1 424
	Ayam Ras Petelur/laying hens	0	3
	Ayam Ras Potong/broiler	16	22
	Itik/duck	122	332

Sumber : Dinas Pertanian Kota Bogor
Source : Agricultural Office of Bogor Municipality

Tabel/Table 5.5

Banyaknya Kelompok Tani di Kecamatan Bogor Selatan/
Number of farmer groups in Bogor Selatan Subdistrict
2011 - 2012

No	Perincian/Itemization	2011	2012
		(3)	(4)
(1)	(2)	(3)	(4)
1	Wanita Tani / Women Farmers		
	a. Kelompok/ Group	13	13
	b. Anggota / Member	357	357
2	Tani Dewasa / Adults Farmers		
	a. Kelompok/ Group	29	29
	b. Anggota / Member	777	777
3	Taruna Tani/ Young Farmers		
	a. Kelompok/ Group	5	5
	b. Anggota / Member	94	94

Sumber : Dinas Pertanian Kota Bogor
Source : Agricultural Office of Bogor Municipality



6

Listrik dan Air Bersih

Electricity and Clean Water

Tabel/Table 6.1
Banyaknya Gardu Listerik Menurut Jenisnya di Kecamatan Bogor Selatan
Number of Electrical substation by Type in Bogor Selatan Subdistrict
2011

No	Kelurahan/Village	Kios/ Stall	Cantol/ Hook	Portal/ Portal	Tembok/ Wall	Gardu hubung/ Substation Relations	Jumlah/ Total
(1)	(2)	(3)	(4)	(5)	(6)	(7)	(8)
001	Mulya Harja	0	2	2	0	0	4
002	Pamoyanan	0	2	4	0	0	6
003	Rangga Mekar	0	1	0	4	0	5
004	Genteng	0	0	3	0	0	3
005	Kerta Maya	0	0	1	0	0	1
006	Ranca Maya	0	0	4	0	0	4
007	Bojong Kerta	0	0	4	0	0	4
008	Harja Sari	0	1	4	0	0	5
009	Muara Sari	0	0	0	0	0	0
010	Pakuan	0	0	0	2	0	2
011	Cipaku	0	3	4	1	0	8
012	Lawang Gintung	0	0	2	3	0	5
013	Batu Tulis	0	0	0	1	0	1
014	Bondongan	1	0	8	2	0	11
015	Empang	0	0	1	2	0	3
016	Cikaret	0	0	5	1	0	6
Jumlah/ Total		1	9	42	16	0	68

Sumber : PLN Cabang Bogor

Source : Bogor branch of the State Electricity Company

Tabel /Table 6.2

Banyaknya Trafo Distribusi Terpasang di Kecamatan Bogor Selatan/
Number of distribution transformers installed in Bogor Selatan Subdistrict
 2011

No	Kelurahan/Village	Trafo Terpasang/Transformer mounted					Jumlah/ Total
		25 - 50 KVA	51-100 KVA	101-200 KVA	201-500 KVA	501-1000 KVA	
(1)	(2)	(3)				(4)	(5)
001	Mulya Harja	0	4	1	1	0	6
002	Pamoyanan	0	1	3	1	0	5
003	Rangga Mekar	0	0	2	0	2	4
004	Genteng	0	2	1	1	0	4
005	Kerta Maya	0	2	0	0	0	2
006	Ranca Maya	0	0	4	1	7	12
007	Bojong Kerta	1	1	1	0	0	3
008	Harja Sari	0	1	1	1	0	3
009	Muara Sari	0	0	3	0	0	3
010	Pakuan	0	1	1	4	1	7
011	Cipaku	1	0	0	3	1	5
012	Lawang Gintung	0	0	2	1	2	5
013	Batu Tulis	0	1	2	2	1	6
014	Bondongan	0	0	0	3	2	5
015	Empang	0	0	1	3	1	5
016	Cikaret	1	0	3	3	1	8
Jumlah/ Total		3	13	25	24	18	83

Sumber : PLN Cabang Bogor

Source : Bogor branch of the State Electricity Company

Tabel /Table 6.3

Banyaknya Pelanggan Listrik dan Daya Tersambung di Kecamatan Bogor Selatan/
Number of electricity customers and power connected in Bogor Selatan Subdistrict
 2011

No	Kelurahan/Village	Pelanggan/ Customers	Daya Tersambung/ Power Connected
001	Mulya Harja	4.701	3 963 800
002	Pamoyanan	2.884	3 164 600
003	Rangga Mekar	815	714 250
004	Genteng	3.004	5 527 500
005	Kerta Maya	1.727	1 560 800
006	Ranca Maya	1.533	5 367 850
007	Bojong Kerta	1.135	3 287 800
008	Harja Sari	702	704 650
009	Muara Sari	179	202 000
010	Pakuan	647	3 153 260
011	Cipaku	2.994	3 400 540
012	Lawang Gintung	2.054	2 100 200
013	Batu Tulis	2.133	6 099 185
014	Bondongan	4.064	7 833 750
015	Empang	2.626	2 524 850
016	Cikaret	3.523	4 260 655
Jumlah/Total		34.721	53 865 690

Sumber : PLN Cabang Bogor

Source : Bogor branch of the State Electricity Company

Tabel/Table 6.4

Banyaknya Pelanggan Air Bersih "Tirta Pakuan" Menurut kategori di Kecamatan Bogor Selatan/
Customers of Water Supply "Tirta Pakuan" by Category in Bogor Selatan Subdistrict
2012

No	Kelurahan/ Village	Rumah Tangga /Households								Sarana Sosial/Social	
		1	2	3	4	5	6	7	8	1	2
(1)	(2)	(3)	(4)	(5)	(6)	(7)	(8)	(9)	(10)	(11)	(12)
001	Mulya Harja	0	48	183	80	68	265	254	263	10	3
002	Pamoyanan	5	72	410	265	104	486	4	1	23	5
003	Rangga Mekar	4	402	519	275	130	181	19	73	20	9
004	Genteng	6	269	260	126	16	108	4	0	17	10
005	Kerta Maya	0	12	101	36	5	4	0	0	5	4
006	Ranca Maya	0	129	127	52	14	3	2	1	7	1
007	Bojong Kerta	0	4	91	30	10	1	0	0	3	3
008	Harja Sari	5	75	217	62	38	9	8	7	9	7
009	Muara Sari	0	56	365	151	41	16	2	4	10	5
010	Pakuan	0	22	257	56	12	26	99	24	6	2
011	Cipaku	15	296	829	484	186	39	4	0	22	6
012	Lawang Gintung	3	300	330	180	44	10	2	3	10	6
013	Batu Tulis	86	548	553	283	144	82	16	6	20	16
014	Bondongan	60	501	1012	290	105	87	81	186	26	8
015	Empang	91	663	1156	547	261	175	73	100	53	24
016	Cikaret	2	124	642	775	308	109	12	3	28	4
Jumlah/Total 2012		277	3 521	7 052	3 692	1 486	1 601	580	671	269	113
2011		280	3 489	6 071	3 401	1 479	1 351	524	650	247	106

Sumber : PDAM "Tirta Pakuan" Kota Bogor/Camat Bogor Selatan
Source : Water Supply of Bogor Municipality

Tabel 6,4 LANJUTAN
Table Continued

No	Kelurahan/Village	Instansi Pem Gov	Industri/ Manufacturing		Niaga/Commerce				Jumlah/ Total
			1	2	1	2	3	4	
(1)	(2)	(13)	(14)	(15)	(16)	(17)	(18)	(19)	(20)
001	Mulya Harja	0	0	0	3	65	16	1	1259
002	Pamoyanan	0	0	0	6	8	1	0	1390
003	Rangga Mekar	0	0	0	6	5	4	0	1647
004	Genteng	2	0	0	1	0	0	0	819
005	Kerta Maya	2	0	0	1	1	0	0	171
006	Ranca Maya	2	0	0	2	0	1	0	341
007	Bojong Kerta	1	0	0	0	0	0	0	143
008	Harja Sari	1	0	0	13	20	1	1	473
009	Muara Sari	1	0	0	11	85	1	0	748
010	Pakuan	3	0	1	3	57	3	0	571
011	Cipaku	10	0	0	13	3	1	0	1908
012	Lawang Gintung	6	0	0	5	3	21	0	923
013	Batu Tulis	4	2	1	15	43	44	0	1863
014	Bondongan	3	1	0	47	28	14	3	2452
015	Empang	9	0	0	115	90	6	1	3364
016	Cikaret	3	0	0	30	38	0	0	2078
Jumlah/Total 2012		47	3	2	271	446	113	6	20150
2011		43	3	2	110	225	14	2	19476

Sumber : PDAM "Tirta Pakuan" Kota Bogor/Camat Bogor Selatan
Source : Water Supply of Bogor Municipality



7

Hotel, Pos dan Telekomunikasi

Hotels, Post and Telecommunications

Tabel/Table 7.1
Jumlah Hotel, Kamar dan Tempat Tidur di Kecamatan Bogor Selatan
Number of hotels, rooms and beds in Bogor Selatan District
2011-2012

No	Kelas Hotel/Class	Tahun	
		2011	2012
(1)	(2)	(3)	(4)
1	Hotel Berbintang/Star		
	Jumlah Unit/Units	0	1
	Jumlah Kamar/Rooms	0	223
	Jumlah Tempat Tidur/Beds	0	335
2	Akomodasi Lainnya Others Accommodation		
	a. Jumlah Kamar < 10 Kamar		
	- Jumlah Hotel/Units	0	0
	- Jumlah Kamar/Rooms	0	0
	b. Jumlah Kamar 10-24 Kamar		
	- Jumlah Hotel/Units	1	1
	- Jumlah Kamar/Rooms	21	21
	c. Jumlah Kamar 25-40 Kamar		
	- Jumlah Hotel/Units	0	0
	- Jumlah Kamar/Rooms	0	0
	d. Jumlah Kamar 41+ Kamar		
	- Jumlah Hotel/Units	1	1
	- Jumlah Kamar/Rooms	79	79
	Jumlah/Total	2	3
	Unit Kamar	100	323

Sumber : Kementerian Kebudayaan dan Pariwisata Kota Bogor
Source : Ministry of Culture and Tourism Office of Bogor Municipality

Tabel/Table 7.2

Jumlah Surat dan Paket Pos yang Dikirim melalui Kantor Pos Bogor Selatan
Number of Mail and Postal Package Sent via Post Office of Bogor Selatan
 2011-2012

No	Kelas Hotel/Class	Satuan/ Unit	Tahun/Year	
			2011	2012
(1)	(2)	(3)	(4)	(5)
1	Surat Biasa <i>Reguler Mail</i>	Pucuk	608	780
2	Surat Tercatat <i>Registered letter</i>	-	0	
3	Pos Ekspres <i>Express Post</i>	-	412	770
4	Kilat Khusus <i>Post Special delivery</i>	Gram	3 678	2 987
5	Pos Paket <i>Parcel post</i>	Paket	46	106

Sumber : PT. Pos Indonesia Kota Bogor
 Source : *Indonesia Post Office of Bogor*

Tabel/Table 7.3

Jumlah wesel dan penerimaan/pembayaran wesel di Kantor Pos Bogor Selatan
Total revenue/money order repayment through the Post Office of Bogor Selatan
 2011-2012

No	Perincian/Itemization	Satuan/ Unit	Tahun	
			2011	2012
(1)	(2)	(3)	(4)	(5)
1	Penerimaan / <i>Acceptance</i>			
	a. Jumlah Wesel <i>Money Order</i>	Helai	759	964
	b. Nilai / <i>Value</i>	000 000 Rp	801	587
2	Pembayaran kembali <i>Repayment</i>			
	a. Jumlah Wesel <i>Money Order</i>	Helai	1 435	4 240
	b. Nilai / <i>Value</i>	000 000 Rp	1 555	1 557

Sumber : PT. Pos Indonesia Kota Bogor
 Source : *Indonesia Post Office of Bogor*

Tabel/Table 7.4
Jumlah Pelanggan Telepon Kabel Menurut Jenis Pelanggan
di Kecamatan Bogor Selatan/Number of Subscribers Telephone cables
by type of customer
2012

No	Kelurahan/Village	Jenis Pelanggan/Type of customer			Jumlah/ Total
		Bisnis/ Business	Rumahtang ga/ House hold	Instansi & ABRI/Offices & Military	
(1)	(2)	(3)	(4)	(5)	(6)
001	Mulya Harja	89	321	0	410
002	Pamoyanan	12	109	0	121
003	Rangga Mekar	9	104	0	113
004	Genteng	2	26	0	28
005	Kerta Maya	2	17	0	19
006	Ranca Maya	54	63	0	117
007	Bojong Kerta	0	28	0	28
008	Harjasari	18	124	0	142
009	Muarasari	88	188	0	276
010	Pakuan	5	3	0	8
011	Cipaku	168	341	0	509
012	Lawang Gintung	92	219	1	312
013	Batu Tulis	32	221	1	254
014	Bondongan	41	223	0	264
015	Empang	48	334	1	383
016	Cikaret	5	277	1	283
Jumlah/ Total		2012	2011	2012	2011
		665	690	2 598	2 826
				4	4
					3 267
					3 520

Sumber : Kantor Kecamatan Bogor Selatan
Source : Bogor Selatan District Office

Tabel/Table 7.5
Jumlah Sarana Telekomunikasi Menurut Jenisnya di Kecamatan Bogor
Selatan/Number of facilities by type telecommunications in Bogor Selatan
Bogor Selatan District
2012

No	Kelurahan/Village	Warkom/ Telecomm unications outlet	Warnet/ Internet outlet	Kiospon/ Outlet phone	Lainnya/ Other
001	Mulya Harja	0	0	0	0
002	Pamoyanan	1	0	0	1
003	Rangga Mekar	2	0	0	0
004	Genteng	0	0	0	1
005	Kerta Maya	1	0	0	0
006	Ranca Maya	1	0	0	0
007	Bojong Kerta	1	0	0	0
008	Harjasari	4	0	0	0
009	Muarasari	3	0	0	0
010	Pakuan	2	0	0	0
011	Cipaku	10	0	0	4
012	Lawang Gintung	0	0	0	5
013	Batu Tulis	7	0	0	0
014	Bondongan	6	0	0	0
015	Empang	4	0	0	4
016	Cikaret	3	0	0	2
Jumlah/ Total		2012	2011	2012	2011
		45	117	0	0
				0	0
					17
					73

Sumber : Kantor Kecamatan Bogor Selatan
Source : Bogor Selatan District Office



8

Pemukiman Settlement

Tabel/Table 8.1
Jumlah Bangunan Menurut Jenisnya Menurut Kelurahan di Kecamatan Bogor Selatan/Number of Building by type in Bogor Selatan Subdistrict 2012

No	Kelurahan/Village	Jenis Bangunan/Type of building		Jumlah/ Total
		Permanen/ Permanent	Tidak Permanen/ Impermanent	
(1)	(2)	(3)	(4)	(5)
001	Mulya Harja	4 924	412	5 336
002	Pamoyanan	3 233	387	3 620
003	Rangga Mekar	3 094	236	3 330
004	Genteng	1 614	133	1 747
005	Kerta Maya	1 538	102	1 640
006	Ranca Maya	1 344	83	1 427
007	Bojong Kerta	1 863	233	2 096
008	Harjasari	3 578	372	3 950
009	Muarasari	2 223	271	2 494
010	Pakuan	1 544	189	1 733
011	Cipaku	3 082	241	3 323
012	Lawanggantung	2 119	172	2 291
013	Batu Tulis	2 317	244	2 561
014	Bondongan	2 804	207	3 011
015	Empang	3 709	381	4 090
016	Cikaret	4 013	307	4 320
Jumlah/Total		2012	3 970	46 969
		2011	3 838	44 745

Sumber : Kantor Kecamatan Bogor Selatan
Source : Bogor Selatan Subdistrict office

Tabel/Table 8.2
Jumlah rumah tidak layak huni (RTLH) per kelurahan
Number of homes uninhabitable (RTLH) by village
2012

No	Kelurahan / Village	Jumlah Rumah Tidak Layak Huni/Number of house unlivable	
		2011	2012
(1)	(2)	(3)	(4)
001	Mulya Harja	110	150
002	Pamoyanan	96	200
003	Rangga Mekar	135	200
004	Genteng	63	23
005	Kerta Maya	64	15
006	Ranca Maya	148	84
007	Bojong Kerta	71	80
008	Harja Sari	31	52
009	Muara Sari	79	30
010	Pakuan	47	80
011	Cipaku	190	200
012	Lawang Gintung	9	15
013	Batu Tulis	153	200
014	Bondongan	141	200
015	Empang	71	20
016	Cikaret	65	200
Jumlah / Total		1 473	1 749

Sumber : Dinas Pengawasan Bangunan dan Permukiman
Source: Department of Building and Housing Oversight

Tabel/Table 8.3
Jumlah Rumah dan Keluarga di Bantaran Sungai di Kecamatan Bogor Selatan/
Number of house and family in the River Plate in the Bogor Selatan District
2011

No	Kelurahan/ Village	Jumlah Rumah/ Number of house	Jumlah Keluarga/ Number of family
		(3)	(4)
(1)	(2)	(3)	(4)
001	Mulya Harja	395	415
002	Pamoyanan	0	0
003	Rangga Mekar	120	210
004	Genteng	115	115
005	Kerta Maya	40	40
006	Ranca Maya	0	0
007	Bojong Kerta	0	0
008	Harjasari	0	0
009	Muarasari	20	20
010	Pakuan	7	8
011	Cipaku	50	60
012	Lawang Gintung	22	63
013	Batu Tulis	50	100
014	Bondongan	180	180
015	Empang	100	150
016	Cikaret	0	0
Jumlah / Total		1 099	1 361

Sumber : Kantor Kecamatan Bogor Selatan
Source : Bogor Selatan Subdistrict office

Tabel/Table 8.4
Jumlah Rumah dan Keluarga di Permukiman Kumuh di Kecamatan
Bogor Selatan/Number of house and family in the settlement slum
in Bogor Selatan Subdistrict
Tahun 2011

No	Kelurahan/Village	Jumlah Lokasi/Number of locations	Jumlah Rumah/ Number of House	Jumlah Keluarga/ Number of family
(1)	(2)	(3)	(4)	(5)
001	Mulya Harja	0	0	0
002	Pamoyanan	0	0	0
003	Rangga Mekar	1	600	716
004	Genteng	24	48	98
005	Kerta Maya	0	0	0
006	Ranca Maya	0	0	0
007	Bojong Kerta	0	0	0
008	Harjasari	0	0	0
009	Muarasari	0	0	0
010	Pakuan	0	0	0
011	Cipaku	6	96	115
012	Lawanggantung	0	0	0
013	Batu Tulis	1	83	83
014	Bondongan	7	164	164
015	Empang	2	40	60
016	Cikaret	0	0	0
Jumlah / Total		41	1 031	1 236

Sumber : Kantor Kecamatan Bogor Selatan
Source : Bogor Selatan Subdistrict office

Tabel/Table 8.5
Jumlah Rumah dan Keluarga yang Berlokasi di bawah jaringan listrik
Tegangan Tinggi di Kecamatan Bogor Selatan/Number of house and family
are located in the high voltage network in Bogor Selatan Subdistrict
2011

No	Kelurahan/ Village	Jumlah Rumah/ Number of house	Jumlah Keluarga/ Number of family
(1)	(2)	(3)	(4)
001	Mulya Harja	0	0
002	Pamoyanan	0	0
003	Rangga Mekar	0	0
004	Genteng	0	0
005	Kerta Maya	0	0
006	Ranca Maya	0	0
007	Bojong Kerta	0	0
008	Harjasari	0	0
009	Muarasari	0	0
010	Pakuan	0	0
011	Cipaku	0	0
012	Lawanggantung	0	0
013	Batu Tulis	233	466
014	Bondongan	0	0
015	Empang	0	0
016	Cikaret	0	0
Jumlah / Total		233	466

Sumber : Kantor Kecamatan Bogor Selatan
Source : Bogor Selatan Subdistrict office