



KECAMATAN SUKODADI DALAM ANGKA TAHUN 2011

PEMERINTAH KABUPATEN LAMONGAN

KECAMATAN SUKODADI

Jl. Raya Sukodadi 92B Telp. 380597

SUKODADI



KERJASAMA
BADAN PUSAT STATISTIK
DAN
BAPPEDA KABUPATEN LAMONGAN

KATA PENGANTAR

Puji syukur kami panjatkan ke hadirat Allah SWT. atas terbitnya Buku " KECAMATAN **SUKODADI** DALAM ANGKA TAHUN 2011 ". Buku ini merupakan kumpulan data yang berisi mengenai kondisi geografis, pemerintahan, penduduk, sosial dan potensi ekonomi suatu wilayah.

Data yang disajikan bersumber dari hasil survei Potensi Desa (PODES) yang dilaksanakan oleh Badan Pusat Statistik serta data kompilasi dari dinas/instansi terkait yang ada di Wilayah Kecamatan **Sukodadi**.

Harapan kami publikasi ini bermanfaat bagi para konsumen data, utamanya pemerintah daerah sebagai bahan perencanaan dan evaluasi hasil-hasil pembangunan.

Ucapan terima kasih kami sampaikan kepada semua pihak yang turut membantu, sehingga memungkinkan buku ini dapat terbit pada waktu yang telah ditetapkan.

Sukodadi, Juli 2011

Koordinator Statistik
Kecamatan **Sukodadi**

ARIF RAHMAN
NIP. 19820327 200701 1 001

SAMBUTAN CAMAT SUKODADI

Assalamu'Allaikum Wr. Wb.

Puji syukur kita panjatkan kehadiran Allah SWT. atas terbitnya Buku " Kecamatan [Sukodadi](#) Dalam Angka Tahun 2011 " yang berisi hasil kompilasi data primer dan sekunder mengenai Kecamatan [Sukodadi](#). Informasi yang disajikan sangat bermanfaat, tidak hanya bagi instansi pemerintah, tetapi juga pihak-pihak lain yang memerlukan, seperti Pelajar, Mahasiswa, pihak swasta dan para peneliti.

Dalam era informasi seperti sekarang ini, data statistik telah menjadi kebutuhan utama sebagai bahan perencanaan dan evaluasi terhadap hasil-hasil pembangunan suatu wilayah. Oleh karena itu penyajian data semacam ini dari waktu ke waktu perlu dijaga baik mengenai kualitas, akurasi dan kesinambungannya.

Agar buku ini dapat terbit setiap tahun, saya menghimbau semua pihak utamanya dinas/instansi terkait yang ada di Wilayah Kecamatan [Sukodadi](#) untuk membantu Koordinator Statistik Kecamatan (KSK) dalam mengumpulkan data-data dimaksud.

Semoga buku ini bermanfaat bagi semua pihak untuk kemajuan pembangunan di Kecamatan [Sukodadi](#).

Wassalamu'Allaikum Wr.Wb.

[Sukodadi](#), Juli 2011

CAMAT SUKODADI

DAFTAR ISI

	HALAMAN
KATA PENGANTAR	2
SAMBUTAN CAMAT SUKODADI.....	3
DAFTAR ISI	4
TABEL-TABEL :	
1. LETAK DAN GEOGRAFIS	
1.1. Tinggi dan Luas Desa/Kelurahan.....	8
1.2. Jenis Jalan Utama dan Jarak ke Kecamatan.....	9
1.3. Jarak Antar Desa.....	10
1.4. Rata-Rata Hari Hujan dan Curah Hujan.....	11
1.5. Perkembangan Hari Hujan Tiap Bulan.....	12
1.6. Perkembangan Curah Hujan Tiap Bulan.....	13
2. PEMERINTAHAN	
2.1. Daftar Nama-Nama Camat Sukodadi Periode 1989-2010.....	15
2.2. Nama Kepala Desa/Lurah dan Sekretaris Desa/Kel	16
2.3. Desa/Kelurahan Menurut Status Hukum.....	17
2.4. Desa/Kelurahan Menurut Tingkat Perkembangan.....	18
2.5. Banyak Dusun dan Nama Dusun Tempat Kantor Desa.....	19
2.6. Jumlah Dusun, RT dan RW.....	20
2.7. Perangkat Desa Menurut Pendidikan.....	21

3. PENDUDUK DAN TENAGA KERJA

3.1.	Jumlah Penduduk Menurut Jenis Kelamin.....	23
3.2.	Jumlah Penduduk yang Lahir Menurut Jenis Kelamin.....	24
3.3.	Jumlah Penduduk yang Mati Menurut Jenis Kelamin.....	25
3.4.	Jumlah Penduduk yang Datang Menurut Jenis Kelamin.....	26
3.5.	Jumlah Penduduk yang Pindah Menurut Jenis Kelamin.....	27
3.6.	Jumlah Penduduk, Rumah Tangga, dan Kepadatannya.....	28
3.7.	Jumlah Penduduk, Menurut Kewarganegaraan.....	29
3.8.	Jumlah Penduduk, Menurut Agama.....	30
3.9.	Jumlah Tempat Peribadatan.....	31

4. SOSIAL

4.1.	Jumlah Fasilitas Pendidikan Swasta.....	33
4.2.	Jumlah Fasilitas Pendidikan Negeri.....	34
4.3.	Jumlah Sekolah, Murid dan Guru TK Swasta.....	35
4.4.	Jumlah Sekolah, Murid dan Guru RA/BA.....	36
4.5.	Jumlah Sekolah, Murid dan Guru SD Negeri.....	37
4.6.	Jumlah Sekolah, Murid dan Guru MI Swasta.....	38
4.7.	Jumlah Sekolah, Murid dan Guru SLTP Negeri.....	39
4.8.	Jumlah Sekolah, Murid dan Guru SLTP Swasta.....	40
4.9.	Jumlah Sekolah, Murid dan Guru MTs Swasta.....	41
4.10.	Jumlah Sekolah, Murid dan Guru SMU Negeri.....	42
4.11.	Jumlah Sekolah, Murid dan Guru SMU Swasta.....	43
4.12.	Jumlah Sekolah, Murid dan Guru MA Swasta.....	44
4.13.	Jumlah Sekolah, Murid dan Guru SMK Swasta.....	45
4.14.	Banyak Pondok Pesantren, Santri dan Ustad.....	46
4.15.	Jumlah Sarana Kesehatan.....	47
4.16.	Jumlah Tenaga Medis/Kesehatan.....	49
4.17.	Jumlah Peserta KB Aktif Melalui Pelayanan Pemerintah.....	50
4.18.	Jumlah Peserta KB Aktif Melalui Pelayanan Swasta.....	51
4.19.	Jumlah Keluarga Menurut Pentahapan Keluarga sejahtera.....	52
4.20.	Nikah, Talak, Cerai dan Rujuk.....	53
4.21.	Jumlah Fasilitas Olah Raga.....	54
4.22.	Jumlah Rumah Menurut Kualitas Bangunan.....	45

5. PERTANIAN

5.1.	Luas Wilayah Menurut Penggunaan Tanah.....	57
5.2.	Luas Lahan Sawah Menurut Jenis Pengairan.....	58
5.3.	Luas Panen, Produksi dan Produktifitas Jagung.....	59
5.4.	Luas Panen, Produksi dan Produktifitas Kacang Hijau.....	61
5.5.	Luas Panen, Produksi dan Produktifitas Kacang Tanah.....	62
5.6.	Populasi Ternak Besar dan Kecil.....	63
5.7.	Populasi Unggas.....	64
5.8.	Jumlah Kelompok Tani.....	65

6. INDUSTRI

6.1.	Jumlah Industri Menurut Jenisnya.....	66
6.2.	Jumlah Industri Kecil dan Kerajinan Rumah Tangga.....	67

7. PERHUBUNGAN DAN KOMUNIKASI

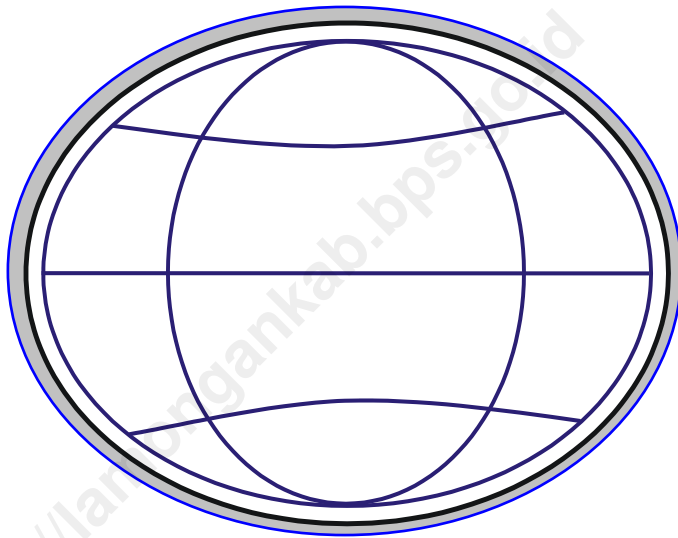
7.1.	Ruas Jalan Poros Desa.....	69
7.2.	Jarak Kantor Desa Ke Fasilitas Umum.....	70

8. EKONOMI DAN KEUANGAN

8.1.	Penerimaan Dana Bandes.....	72
8.2.	Perkembangan Penerimaan Dana Bandes.....	73
8.3.	Ketetapan PBB.....	74
8.4.	Jumlah Sarana Perekonomian.....	75
8.5.	Jumlah Bank dan Pegadaian.....	76
8.6.	Jumlah Usaha Jasa Perorangan.....	77
8.7.	Jumlah Usaha Jasa Perorangan.....	78

BAB I

LETAK dan GEOGRAFIS



Tabel. 1.1
Tinggi dari Permukaan Laut dan Luas Desa
Kecamatan Sukodadi Tahun 2010

Kode Desa	Nama Desa	Tinggi (m)	Luas (Km ²)
(1)	(2)	(3)	(4)
001	Siwalan Rejo	7.00	1.29
002	Sumber Agung	7.00	2.45
003	Gedangan	7.00	3.37
004	Baturono	7.00	2.71
005	Banjar Rejo	7.00	3.25
006	Sumber Aji	7.00	2.75
007	Kadung Rembug	7.00	3.26
008	Menongo	7.00	2.51
009	Balung Tawun	7.00	2.77
010	Sugihrejo	7.00	2.07
011	Bandung Sari	7.00	1.93
012	Plumpang	7.00	2.50
013	Tlogorejo	7.00	1.28
014	Surabayan	7.00	1.50
015	Sido Gembul	7.00	2.25
016	Sukodadi	7.00	2.05
017	Kebonsari	7.00	1.76
018	Sukolilo	7.00	2.51
019	Pajangan	7.00	1.38
020	Madulegi	7.00	2.32
Kecamatan Sukodadi		7.00	45.91

Sumber : Kantor Camat Sukodadi

Tabel. 1.2
 Jenis Jalan Utama Desa dan Jarak ke Ibukota
 Kecamatan Sukodadi Tahun 2010

Kode Desa	Nama Desa	Jenis Jalan Utama Desa	Jarak desa ke Ibu Kota Kecamatan (km)
(1)		(2)	(3)
001	Siwalan Rejo	Cor	7.0
002	Sumber Agung	Cor	6.7
003	Gedangan	Makadam	8.0
004	Baturono	Aspal	6.0
005	Banjar Rejo	Aspal	8.0
006	Sumber Aji	Aspal	5.5
007	Kadung Rembug	Cor	3.0
008	Menongo	Aspal	3.5
009	Balung Tawun	Cor	6.5
010	Sugihrejo	Cor	7.5
011	Bandung Sari	Cor	9.0
012	Plumpang	Cor	8.0
013	Tlogorejo	Cor	9.5
014	Surabayan	Aspal	2.5
015	Sido Gembul	Cor	2.5
016	Sukodadi	Aspal	1.0
017	Kebonsari	Aspal	1.5
018	Sukolilo	Aspal	1.9
019	Pajangan	Aspal	3.2
020	Madulegi	Aspal	2.5

Sumber : Kantor Camat Sukodadi

Tabel 1.3
 Jarak Antar Desa
 Kecamatan Sukodadi Tahun 2010

No.	Desa	Siwalan Rejo	Sumber Agung	Gedangan	Baturono	Banjar Rejo	Sumber Aji	Kadung Rembug	Menongo	Balung Tawun	Sugihrejo	Bandung Sari	Plumpang	Tlogorejo	Surabayan	Sido Gembul	Sukodadi	Kebonsari	Sukolilo	Pajangan	Madulegi	
001	Siwalan Rejo	■																				
002	Sumber Agung		■																			
003	Gedangan			■																		
004	Baturono				■																	
005	Banjar Rejo					■																
006	Sumber Aji						■															
007	Kadung Rembug							■														
008	Menongo								■													
009	Balung Tawun									■												
010	Sugihrejo										■											
011	Bandung Sari											■										
012	Plumpang												■									
013	Tlogorejo													■								
014	Surabayan														■							
015	Sido Gembul															■						
016	Sukodadi																■					
017	Kebonsari																	■				
018	Sukolilo																		■			
019	Pajangan																			■		
020	Madulegi																				■	

Sumber : Kantor Kecamatan

Tabel. 1.4
Rata-Rata Hari Hujan dan Curah Hujan
Kecamatan Sukodadi Tahun 2010

Bulan	Curah Hujan (mm)
(1)	(3)
Januari	296
Pebruari	175
Maret	272
April	300
Mei	259
Juni	74
Juli	62
Agustus	38
September	163
Oktober	155
Nopember	172
Desember	323
Jumlah	2,289

Sumber : Stasiun Pengamat Hujan Kec. Sukodadi

Tabel. 1.5
 Banyak Hari Hujan Setiap Bulan
 Kecamatan Sukodadi Tahun 2009- 2010

Bulan	2009	2010
(1)	(2)	(3)
Januari	13	21
Pebruari	20	11
Maret	15	13
April	10	17
Mei	9	11
Juni	4	6
Juli	1	4
Agustus	0	7
September	0	9
Oktober	2	14
Nopember	5	6
Desember	11	13
Jumlah	90	132


Sumber : Stasiun Pengamat Hujan Kec. Sukodadi

Tabel. 1.6
Perkembangan Curah Hujan Setiap Bulan
Kecamatan Sukodadi Tahun 2007 - 2010

Bulan	2009	2010
(1)	(2)	(3)
Januari	167	296
Pebruari	370	175
Maret	219	272
April	118	300
Mei	91	259
Juni	87	74
Juli	31	62
Agustus	0	38
September	0	163
Oktober	51	155
Nopember	48	172
Desember	180	323
Jumlah	1,362	2,289

Sumber : Stasiun Pengamat Hujan Kec. Sukodadi

BAB II PEMERINTAHAN



Tabel 2.1.
Daftar Nama-nama Camat Sukodadi
Periode 1989-2010

No.	Nama Camat	Periode Jabatan
(1)	(2)	(3)
001	Drs. Sumarsono	1989 - 1991
002	Drs. Suwaji	1991 - 1993
003	Drs. Bb. Suwahyo	1993 - 1996
004	Drs. Subakir ,MM	1996 - 1999
005	Drs. Gatot Suroso	1999 - 2002
006	Drs. Poerbiyanto ,MM	2002 - 2005
007	Drs. Lestariyono ,M,Si	2005 - 2009
008	Drs. Edhie Martana	2009 - 2010
009	Drs. Edwin Annedi, S.Sos	2011
010	Abdul Khowi, SE, M.M	2011

Sumber : Kantor Camat Sukodadi

Tabel. 2 . 2.
 Nama Kepala Desa dan Sekretaris Desa
 Kecamatan Sukodadi Tahun 2010

Kode Desa	Nama Desa	Kepala Desa	Sekretaris Desa
(1)	(2)	(3)	(4)
001	Siwalan Rejo	Sumber	Abdul Manan
002	Sumber Agung	Drs. Saekan	-
003	Gedangan	Nurhasan	Giman
004	Baturono	H. Sugiharto	-
005	Banjar Rejo	Tasaji	M. Tohir Wahyudi
006	Sumber Aji	Suparno	Moh. Umar ,SE
007	Kadung Rembug	Atrup	-
008	Menongo	Edi siswanto	Tumijan
009	Balung Tawun	Edi Suprpto	-
010	Sugihrejo	Suwoto	Suwarno
011	Bandung Sari	Khoirul	-
012	Plumpang	Sadi Bay	-
013	Tlogorejo	Suparman AR	Aspan
014	Surabayan	Moch.Syuaib	-
015	Sido Gembul	Subiyantoro	M. Anshor
016	Sukodadi	Gendut Supramono	-
017	Kebonsari	David Rigi Afandi	M. Riso
018	Sukolilo	Agus Vilthon	-
019	Pajangan	Ach. Baidlowi	Hengki Purwono
020	Madulegi	Sugiharti	-

Sumber : Kantor Camat Sukodadi

Tabel. 2.3.
Desa Menurut Status Hukum
Kecamatan Sukodadi Tahun 2010

Kode Desa	Nama Desa	Status Hukum	Status Desa
(1)	(2)	(3)	(4)
001	Siwalan Rejo	Difinitif	Desa
002	Sumber Agung	Difinitif	Desa
003	Gedangan	Difinitif	Desa
004	Baturono	Difinitif	Desa
005	Banjar Rejo	Difinitif	Desa
006	Sumber Aji	Difinitif	Desa
007	Kadung Rembug	Difinitif	Desa
008	Menongo	Difinitif	Desa
009	Balung Tawun	Difinitif	Desa
010	Sugihrejo	Difinitif	Desa
011	Bandung Sari	Difinitif	Desa
012	Plumpang	Difinitif	Desa
013	Tlogorejo	Difinitif	Desa
014	Surabayan	Difinitif	Desa
015	Sido Gembul	Difinitif	Desa
016	Sukodadi	Difinitif	Kota
017	Kebonsari	Difinitif	Desa
018	Sukolilo	Difinitif	Desa
019	Pajangan	Difinitif	Desa
020	Madulegi	Difinitif	Desa

Sumber : Kantor Camat Sukodadi

Tabel. 2 . 4.
Desa Menurut Kategori LPM dan Tingkat Perkembangan
Kecamatan Sukodadi Tahun 2010

Kode Desa	Nama Desa	Kategori LPM	Tingkat Perkembangan
(1)	(2)	(3)	(4)
001	Siwalan Rejo	Kategori 3	Swasembada
002	Sumber Agung	Kategori 3	Swasembada
003	Gedangan	Kategori 3	Swasembada
004	Baturono	Kategori 3	Swasembada
005	Banjar Rejo	Kategori 3	Swasembada
006	Sumber Aji	Kategori 3	Swasembada
007	Kadung Rembug	Kategori 3	Swasembada
008	Menongo	Kategori 3	Swasembada
009	Balung Tawun	Kategori 3	Swasembada
010	Sugihrejo	Kategori 3	Swasembada
011	Bandung Sari	Kategori 3	Swasembada
012	Plumpang	Kategori 3	Swasembada
013	Tlogorejo	Kategori 3	Swasembada
014	Surabayan	Kategori 3	Swasembada
015	Sido Gembul	Kategori 3	Swasembada
016	Sukodadi	Kategori 3	Swasembada
017	Kebonsari	Kategori 3	Swasembada
018	Sukolilo	Kategori 3	Swasembada
019	Pajangan	Kategori 3	Swasembada
020	Madulegi	Kategori 3	Swasembada

Sumber : Kantor Camat Sukodadi

Tabel. 2 . 5.
 Jumlah Dusun dan Tempat Kantor Desa
 Kecamatan Sukodadi Tahun 2010

Kode Desa	Nama Desa	Jumlah Dusun	Tempat Kantor Desa
(1)	(2)	(3)	(4)
001	Siwalan Rejo	4	Siwalanrejo
002	Sumber Agung	5	Bagel
003	Gedangan	5	Pilang
004	Baturono	6	Baturono
005	Banjar Rejo	7	Banjaran
006	Sumber Aji	5	Bulak
007	Kadung Rembug	3	Kadung
008	Menongo	3	Menongo
009	Balung Tawun	4	Tawun
010	Sugihrejo	4	Tanon
011	Bandung Sari	4	Donak
012	Plumpang	3	Jombok
013	Tlogorejo	3	Belok
014	Surabayan	2	Kedangean
015	Sido Gembul	4	Pagak
016	Sukodadi	2	Sukodadi
017	Kebonsari	3	Keboh
018	Sukolilo	5	Sukolilo
019	Pajangan	1	Pajangan
020	Madulegi	4	Cuping
Jumlah		77	

Sumber : Kantor Camat Sukodadi

Tabel. 2 . 6.
 Jumlah Dusun, Rukun Warga dan Rukun Tetangga
 Kecamatan Sukodadi Tahun 2010

Kode Desa	Nama Desa	Jumlah Dusun	Jumlah RW	Jumlah RT
(1)	(2)	(3)	(4)	(5)
001	Siwalan Rejo	4	4	8
002	Sumber Agung	5	3	15
003	Gedangan	5	6	18
004	Baturono	6	10	21
005	Banjar Rejo	7	6	19
006	Sumber Aji	5	6	18
007	Kadung Rembug	3	6	20
008	Menongo	3	5	18
009	Balung Tawun	4	4	18
010	Sugihrejo	4	4	11
011	Bandung Sari	4	3	9
012	Plumpang	3	5	17
013	Tlogorejo	3	4	8
014	Surabayan	2	2	10
015	Sido Gembul	4	6	16
016	Sukodadi	2	9	28
017	Kebonsari	3	5	18
018	Sukolilo	5	3	19
019	Pajangan	1	4	16
020	Madulegi	4	4	26
Jumlah		77	99	333

Sumber : Kantor Camat Sukodadi

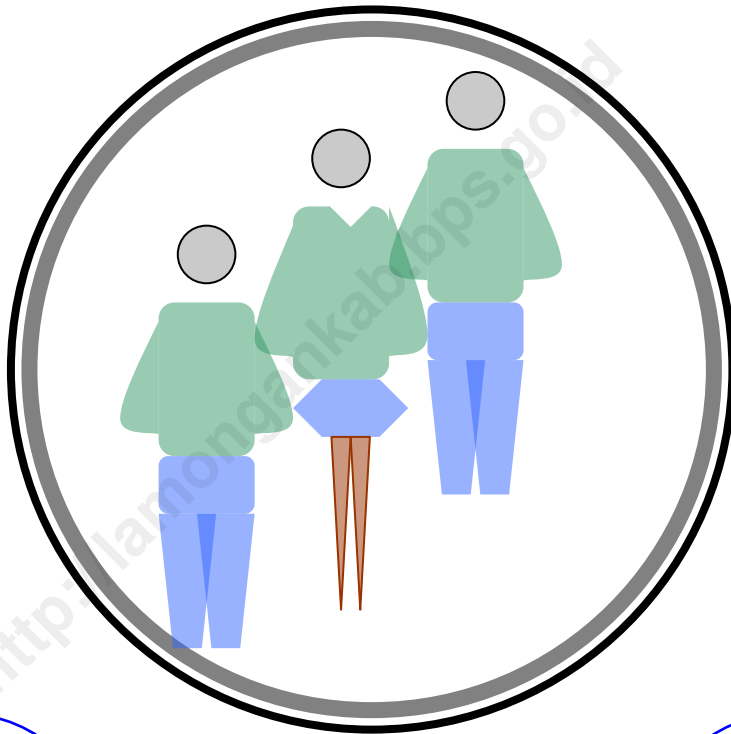
Tabel. 2 . 7.
Banyak Perangkat Desa menurut Jenis Jabatan dan Pendidikan
Kecamatan Sukodadi Tahun 2010

No.	Jenis Jabatan/ Perangkat Desa	Pendidikan Terakhir yang ditamatkan				Jumlah
		SD	SMP	SMA	Sarjana	
(1)	(2)	(3)	(4)	(5)	(6)	(7)
1	Kepala Desa	1	2	10	7	20
2	Sekretaris Desa	2	1	8	-	11
3	Kepala Dusun	10	22	34	4	70
4	Kaur Umum	3	8	8	-	19
5	Kaur Keuangan	3	3	8	-	14
6	Kaur Pembangunan	2	3	9	2	16
7	Kaur Kesos	5	3	3	-	11
8	Kaur Ekbang	2	7	2	-	11
9	Kaur Trantib	-	1	3	-	4
Jumlah		28	50	85	13	176

Sumber : Kantor Camat Sukodadi

BAB III

PENDUDUK dan TENAGA KERJA



Tabel. 3.1.
Jumlah Penduduk Menurut Jenis Kelamin
Kecamatan Sukodadi Tahun 2010

Kode Desa	Nama Desa	Laki-Laki	Perempuan	Laki-Laki + Perempuan	Rasio Jenis Kelamin
(1)	(2)	(3)	(4)	(5)	(6)
001	Siwalan Rejo	521	556	1,077	93.71
002	Sumber Agung	972	1,007	1,979	96.52
003	Gedangan	1,281	1,431	2,712	89.52
004	Baturono	1,199	1,364	2,563	87.90
005	Banjar Rejo	1,676	1,721	3,397	97.39
006	Sumber Aji	1,169	1,211	2,380	96.53
007	Kadung Rembug	1,167	1,287	2,454	90.68
008	Menongo	1,510	1,582	3,092	95.45
009	Balung Tawun	1,227	1,395	2,622	87.96
010	Sugihrejo	765	857	1,622	89.26
011	Bandung Sari	893	912	1,805	97.92
012	Plumpang	1,233	1,350	2,583	91.33
013	Tlogorejo	571	569	1,140	100.35
014	Surabayan	655	765	1,420	85.62
015	Sido Gembul	1,325	1,400	2,725	94.64
016	Sukodadi	2,390	2,480	4,870	96.37
017	Kebonsari	1,472	1,527	2,999	96.40
018	Sukolilo	2,175	2,207	4,382	98.55
019	Pajangan	951	1,046	1,997	90.92
020	Madulegi	1,402	1,461	2,863	95.96
Jumlah		24,554	26,128	50,682	93.98

Sumber : Registrasi Penduduk

Tabel. 3.2.
Jumlah Penduduk Yang Lahir Menurut Jenis Kelamin
Kecamatan Sukodadi Tahun 2010

Kode Desa	Nama Desa	Des' 2010	Lahir			Rata-Rata Kelahiran Per 1000 Penduduk
			L	P	L + P	
(1)	(2)	(3)	(4)	(5)	(6)	(7)
001	Siwalan Rejo	1,077	8	8	16	15
002	Sumber Agung	1,979	28	26	54	27
003	Gedangan	2,712	25	27	52	19
004	Baturono	2,563	24	26	50	20
005	Banjar Rejo	3,397	31	22	53	16
006	Sumber Aji	2,380	29	18	47	20
007	Kadung Rembug	2,454	29	24	53	22
008	Menongo	3,092	31	26	57	18
009	Balung Tawun	2,622	27	27	54	21
010	Sugihrejo	1,622	7	11	18	11
011	Bandung Sari	1,805	15	14	29	16
012	Plumpang	2,583	26	35	61	24
013	Tlogorejo	1,140	8	5	13	11
014	Surabayan	1,420	13	11	24	17
015	Sido Gembul	2,725	28	23	51	19
016	Sukodadi	4,870	71	66	137	28
017	Kebonsari	2,999	34	25	59	20
018	Sukolilo	4,382	33	26	59	13
019	Pajangan	1,997	9	9	18	9
020	Madulegi	2,863	31	32	63	22
Jumlah		50,682	507	461	968	19

Sumber : Registrasi Penduduk

Tabel. 3.3.
Jumlah Penduduk Yang Mati Menurut Jenis Kelamin
Kecamatan Sukodadi Tahun 2010

Kode Desa	Nama Desa	Des' 2010	Mati			Rata-Rata Kematian Per 1000 Penduduk
			L	P	L + P	
(1)	(2)	(3)	(4)	(5)	(6)	(7)
001	Siwalan Rejo	1,077	8	4	12	11
002	Sumber Agung	1,979	11	7	18	9
003	Gedangan	2,712	12	14	26	10
004	Baturono	2,563	8	11	19	7
005	Banjar Rejo	3,397	4	17	21	6
006	Sumber Aji	2,380	10	12	22	9
007	Kadung Rembug	2,454	13	8	21	9
008	Menongo	3,092	14	13	27	9
009	Balung Tawun	2,622	12	9	21	8
010	Sugihrejo	1,622	6	7	13	8
011	Bandung Sari	1,805	12	12	24	13
012	Plumpang	2,583	16	13	29	11
013	Tlogorejo	1,140	3	2	5	4
014	Surabayan	1,420	2	5	7	5
015	Sido Gembul	2,725	13	11	24	9
016	Sukodadi	4,870	26	32	58	12
017	Kebonsari	2,999	7	12	19	6
018	Sukolilo	4,382	11	12	23	5
019	Pajangan	1,997	11	7	18	9
020	Madulegi	2,863	12	10	22	8
Jumlah		50,682	211	218	429	8

Sumber : Registrasi Penduduk

Tabel. 3.4.
Jumlah Penduduk Yang Datang Menurut Jenis Kelamin
Kecamatan Sukodadi Tahun 2010

Kode Desa	Nama Desa	Des' 2010	Datang			Rata-Rata Datang Per 1000 Penduduk
			L	P	L + P	
(1)	(2)	(3)	(4)	(5)	(6)	(7)
001	Siwalan Rejo	1,077	1	-	1	1
002	Sumber Agung	1,979	1	4	5	3
003	Gedangan	2,712	8	10	18	7
004	Baturono	2,563	8	5	13	5
005	Banjar Rejo	3,397	12	3	15	4
006	Sumber Aji	2,380	9	4	13	5
007	Kadung Rembug	2,454	8	9	17	7
008	Menongo	3,092	7	9	16	5
009	Balung Tawun	2,622	12	5	17	6
010	Sugihrejo	1,622	-	1	1	1
011	Bandung Sari	1,805	5	-	5	3
012	Plumpang	2,583	12	7	19	7
013	Tlogorejo	1,140	2	3	5	4
014	Surabayan	1,420	4	3	7	5
015	Sido Gembul	2,725	12	9	21	8
016	Sukodadi	4,870	25	26	51	10
017	Kebonsari	2,999	9	9	18	6
018	Sukolilo	4,382	10	7	17	4
019	Pajangan	1,997	3	1	4	2
020	Madulegi	2,863	12	7	19	7
Jumlah		50,682	160	122	282	6

Sumber : Registrasi Penduduk

Tabel. 3.5.
Jumlah Penduduk Yang Pindah Menurut Jenis Kelamin
Kecamatan Sukodadi Tahun 2010

Kode Desa	Nama Desa	Des' 2010	Pindah			Rata-Rata Pindah Per 1000 Penduduk
			L	P	L + P	
(1)	(2)	(3)	(4)	(5)	(6)	(7)
001	Siwalan Rejo	1,077	1	-	1	1
002	Sumber Agung	1,979	2	-	2	1
003	Gedangan	2,712	13	7	20	7
004	Baturono	2,563	5	9	14	5
005	Banjar Rejo	3,397	9	10	19	6
006	Sumber Aji	2,380	6	6	12	5
007	Kadung Rembug	2,454	8	14	22	9
008	Menongo	3,092	10	5	15	5
009	Balung Tawun	2,622	7	6	13	5
010	Sugihrejo	1,622	4	9	13	8
011	Bandung Sari	1,805	5	4	9	5
012	Plumpang	2,583	13	8	21	8
013	Tlogorejo	1,140	3	4	7	6
014	Surabayan	1,420	5	7	12	8
015	Sido Gembul	2,725	7	8	15	6
016	Sukodadi	4,870	29	17	46	9
017	Kebonsari	2,999	9	12	21	7
018	Sukolilo	4,382	11	7	18	4
019	Pajangan	1,997	5	5	10	5
020	Madulegi	2,863	9	8	17	6
Jumlah		50,682	161	146	307	6

Sumber : Registrasi Penduduk

Tabel. 3.6.
Jumlah Penduduk, Rumahtangga, dan Kepadatannya
Kecamatan Sukodadi Tahun 2010

Kode Desa	Nama Desa	Luas (Km2)	Penduduk	Rumah tangga	Kepadatan	Rata-Rata Per Rumah tangga
(1)	(2)	(3)	(4)	(5)	(6)	(7)
001	Siwalan Rejo	1.29	1,077	265	835	4
002	Sumber Agung	2.45	1,979	510	808	4
003	Gedangan	3.37	2,712	704	805	4
004	Baturono	2.71	2,563	562	946	5
005	Banjar Rejo	3.25	3,397	769	1,045	4
006	Sumber Aji	2.75	2,380	473	865	5
007	Kadung Rembug	3.26	2,454	713	753	3
008	Menongo	2.51	3,092	658	1,232	5
009	Balung Tawun	2.77	2,622	541	947	5
010	Sugihrejo	2.07	1,622	349	784	5
011	Bandung Sari	1.93	1,805	395	935	5
012	Plumpang	2.50	2,583	689	1,033	4
013	Tlogorejo	1.28	1,140	302	891	4
014	Surabayan	1.50	1,420	326	947	4
015	Sido Gembul	2.25	2,725	806	1,211	3
016	Sukodadi	2.05	4,870	1,018	2,376	5
017	Kebonsari	1.76	2,999	669	1,704	4
018	Sukolilo	2.51	4,382	999	1,746	4
019	Pajangan	1.38	1,997	461	1,447	4
020	Madulegi	2.32	2,863	802	1,234	4
Jumlah		45.91	50,682	12,011	1,104	4

Sumber : Registrasi Penduduk

Tabel. 3.7.
Penduduk Menurut Kewarganegaraan
Kecamatan Sukodadi Tahun 2010

Kode Desa	Nama Desa	WNI		WNA		Total	
		L	P	L	P	L	P
(1)	(2)	(3)	(4)	(5)	(6)	(7)	(8)
001	Siwalan Rejo	521	556	0	0	521	556
002	Sumber Agung	972	1,007	0	0	972	1,007
003	Gedangan	1,281	1,431	0	0	1,281	1,431
004	Baturono	1,199	1,364	0	0	1,199	1,364
005	Banjar Rejo	1,676	1,721	0	0	1,676	1,721
006	Sumber Aji	1,169	1,211	0	0	1,169	1,211
007	Kadung Rembug	1,167	1,287	0	0	1,167	1,287
008	Menongo	1,510	1,582	0	0	1,510	1,582
009	Balung Tawun	1,227	1,395	0	0	1,227	1,395
110	Sugihrejo	765	857	0	0	765	857
011	Bandung Sari	893	912	0	0	893	912
012	Plumpang	1,233	1,350	0	0	1,233	1,350
013	Tlogorejo	571	569	0	0	571	569
014	Surabayan	655	765	0	0	655	765
015	Sido Gembul	1,325	1,400	0	0	1,325	1,400
016	Sukodadi	2,390	2,480	0	0	2,390	2,480
017	Kebonsari	1,472	1,527	0	0	1,472	1,527
018	Sukolilo	2,175	2,207	0	0	2,175	2,207
019	Pajangan	951	1,046	0	0	951	1,046
020	Madulegi	1,402	1,461	0	0	1,402	1,461
Jumlah		24,554	26,128	0	0	24,554	26,128

Sumber : Registrasi Penduduk

Tabel. 3.8
Penduduk Menurut Agama
Kecamatan Sukodadi Tahun 2010

Kode Desa	Nama Desa	Islam	Protestan	Katolik	Hindu	Budha	Lainnya
(1)	(2)	(3)	(4)	(5)	(6)	(7)	(7)
001	Siwalan Rejo	1,424	0	0	0	0	0
002	Sumber Agung	2,433	0	0	0	0	0
003	Gedangan	3,399	0	0	0	0	0
004	Baturono	3,390	10	2	3	0	0
005	Banjar Rejo	4,100	0	0	0	0	0
006	Sumber Aji	2,552	0	0	0	0	0
007	Kadung Rembug	2,796	0	0	0	0	0
008	Menongo	3,316	0	0	0	0	0
009	Balung Tawun	2,906	0	0	0	0	0
010	Sugihrejo	1,869	0	0	0	0	0
011	Bandung Sari	1,969	0	0	0	0	0
012	Plumpang	3,153	0	0	0	0	0
013	Tlogorejo	1,492	0	0	0	0	0
014	Surabayan	1,765	4	0	0	0	0
015	Sido Gembul	3,201	3	2	0	0	0
016	Sukodadi	5,433	1	5	0	0	0
017	Kebonsari	3,008	0	0	0	0	0
018	Sukolilo	5,231	0	0	0	0	0
019	Pajangan	2,478	0	0	0	0	0
020	Madulegi	3,382	0	0	0	0	0
Jumlah		59,297	18	9	3	0	0


Sumber : Registrasi Penduduk

Tabel. 3.9
Banyak Tempat Peribadatan
Kecamatan Sukodadi Tahun 2010

Kode Desa	Nama Desa	Masjid	Mushola	Gereja	Hindu	Budha	Lainnya
(1)	(2)	(3)	(4)	(5)	(6)	(7)	(8)
001	Siwalan Rejo	4	8	-	-	-	-
002	Sumber Agung	5	3	-	-	-	-
003	Gedangan	5	10	-	-	-	-
004	Baturono	8	3	-	-	-	-
005	Banjar Rejo	7	7	-	-	-	-
006	Sumber Aji	6	5	-	-	-	-
007	Kadung Rembug	6	9	-	-	-	-
008	Menongo	5	5	-	-	-	-
009	Balung Tawun	4	11	-	-	-	-
010	Sugihrejo	4	5	-	-	-	-
011	Bandung Sari	4	5	-	-	-	-
012	Plumpang	3	6	-	-	-	-
013	Tlogorejo	3	3	-	-	-	-
014	Surabayan	4	5	-	-	-	-
015	Sido Gembul	7	10	-	-	-	-
016	Sukodadi	4	20	-	-	-	-
017	Kebonsari	7	7	-	-	-	-
018	Sukolilo	6	8	-	-	-	-
019	Pajangan	3	6	-	-	-	-
020	Madulegi	5	6	-	-	-	-
Jumlah		100	142	0	0	0	0

Sumber : Registrasi Penduduk

BAB IV SOSIAL



Tabel. 4.1.
Jumlah Fasilitas Pendidikan Negeri
Kecamatan Sukodadi Tahun 2010

Kode Desa	Nama Desa	TK	SD/MI	SLTP/ MTs	SMU/ MA	SMK
(1)	(2)	(3)	(4)	(5)	(6)	(7)
001	Siwalan Rejo	0	1	0	0	0
002	Sumber Agung	0	1	0	0	0
003	Gedangan	0	1	0	0	0
004	Baturono	0	1	0	0	0
005	Banjar Rejo	0	2	0	0	0
006	Sumber Aji	0	2	1	0	0
007	Kadung Rembug	0	1	0	0	0
008	Menongo	0	1	0	0	0
009	Balung Tawun	0	1	0	0	0
010	Sugihrejo	0	2	0	0	0
011	Bandung Sari	0	1	0	0	0
012	Plumpang	0	1	0	0	0
013	Tlogorejo	0	1	0	0	0
014	Surabayan	0	1	0	0	0
015	Sido Gembul	0	1	0	0	0
016	Sukodadi	0	2	0	1	0
017	Kebonsari	0	1	0	0	0
018	Sukolilo	0	2	1	0	0
019	Pajangan	0	1	0	0	0
020	Madulegi	0	2	0	0	0
Jumlah		0	26	2	1	0

Sumber : UPT. Dinas Pendidikan Kec. Sukodadi
: Kantor PPAI/KUA Sukodadi

Tabel. 4.2.
Jumlah Fasilitas Pendidikan Swasta
Kecamatan Sukodadi Tahun 2010

Kode Desa	Nama Desa	TK/RA	SD/MI	SLTP/MTs	SMU/MA	SMK	Ponpes
(1)	(2)	(3)	(4)	(5)	(6)	(7)	(8)
001	Siwalan Rejo	1	-	-	-	-	1
002	Sumber Agung	2	1	-	-	-	1
003	Gedangan	3	2	1	-	-	1
004	Baturono	2	-	-	-	-	-
005	Banjar Rejo	2	1	-	-	-	1
006	Sumber Aji	2	1	-	-	-	-
007	Kadung Rembug	1	2	-	-	-	-
008	Menongo	2	1	1	-	1	1
009	Balung Tawun	2	1	-	-	-	-
010	Sugihrejo	1	-	-	-	-	-
011	Bandung Sari	3	1	-	-	-	-
012	Plumpang	2	1	1	-	-	-
013	Tlogorejo	1	1	-	-	-	-
014	Surabayan	1	1	-	-	-	-
015	Sido Gembul	3	2	-	-	-	1
016	Sukodadi	3	1	3	2	2	-
017	Kebonsari	3	2	1	1	-	2
018	Sukolilo	3	1	1	-	-	-
019	Pajangan	2	1	-	-	-	-
020	Madulegi	3	1	-	-	-	-
Jumlah		42	21	8	3	3	8

Sumber : UPT. Dinas Pendidikan Kec. Sukodadi
: Kantor PPAI/KUA Sukodadi

Tabel. 4.3.
Banyak Sekolah, Murid dan Guru TK Swasta
Kecamatan Sukodadi Tahun 2010

Kode Desa	Nama Desa	Sekolah	Murid	Guru	Rasio Murid/ Sekolah	Rasio Murid/ Guru
(1)	(2)	(3)	(4)	(5)	(6)	(7)
001	Siwalan Rejo	1	24	1	24	24
002	Sumber Agung	1	45	2	45	23
003	Gedangan	1	24	2	24	12
004	Baturono	1	101	2	101	51
005	Banjar Rejo	1	37	1	37	37
006	Sumber Aji	2	67	2	34	34
007	Kadung Rembug	1	22	2	22	11
008	Menongo	1	39	2	39	20
009	Balung Tawun	2	79	5	40	16
010	Sugihrejo	1	55	2	55	28
011	Bandung Sari	3	60	5	20	12
012	Plumpang	2	70	5	35	14
013	Tlogorejo	1	30	2	30	15
014	Surabayan	1	52	3	52	17
015	Sido Gembul	3	105	4	35	26
016	Sukodadi	2	122	4	61	31
017	Kebonsari	2	77	5	39	15
018	Sukolilo	2	72	4	36	18
019	Pajangan	2	63	5	32	13
020	Madulegi	3	100	4	33	25
Jumlah		33	1,244	62	38	20

Sumber : UPT. Dinas Pendidikan Kec. Sukodadi

Tabel. 4.4.
Banyak Sekolah, Murid dan Guru RA/BA
Kecamatan Sukodadi Tahun 2010

Kode Desa	Nama Desa	Sekolah	Murid	Guru	Rasio Murid/ Sekolah	Rasio Murid/ Guru
(1)	(2)	(3)	(4)	(5)	(6)	(7)
001	Siwalan Rejo	-	-	-	-	-
002	Sumber Agung	1	22	3	22	7
003	Gedangan	2	63	4	32	16
004	Baturono	1	14	3	14	5
005	Banjar Rejo	1	24	2	24	12
006	Sumber Aji	-	-	-	-	-
007	Kadung Rembug	-	-	-	-	-
008	Menongo	1	39	2	39	20
009	Balung Tawun	-	-	-	-	-
010	Sugihrejo	-	-	-	-	-
011	Bandung Sari	-	-	-	-	-
012	Plumpang	-	-	-	-	-
013	Tlogorejo	-	-	-	-	-
014	Surabayan	-	-	-	-	-
015	Sido Gembul	-	-	-	-	-
016	Sukodadi	1	46	4	46	12
017	Kebonsari	1	23	1	23	23
018	Sukolilo	1	31	3	31	10
019	Pajangan	-	-	-	-	-
020	Madulegi	-	-	-	-	-
Jumlah		9	262	22	29	12

Sumber : Kantor Depag. Lamongan

Tabel. 4.5.
 Banyak Sekolah, Murid dan Guru SD Negeri
 Kecamatan Sukodadi Tahun 2010

Kode Desa	Nama Desa	Sekolah	Murid	Guru	Rasio Murid/ Sekolah	Rasio Murid/ Guru
(1)	(2)	(3)	(4)	(5)	(6)	(7)
001	Siwalan Rejo	1	127	10	127	13
002	Sumber Agung	1	131	15	131	9
003	Gedangan	1	81	13	81	6
004	Baturono	1	252	17	252	15
005	Banjar Rejo	2	147	15	74	10
006	Sumber Aji	2	204	20	102	10
007	Kadung Rembug	1	121	12	121	10
008	Menongo	1	150	12	150	13
009	Balung Tawun	1	187	9	187	21
010	Sugihrejo	2	143	21	72	7
011	Bandung Sari	1	139	12	139	12
012	Plumpang	1	166	12	166	14
013	Tlogorejo	1	130	9	130	14
014	Surabayan	1	115	8	115	14
015	Sido Gembul	1	174	22	174	8
016	Sukodadi	2	432	23	216	19
017	Kebonsari	1	163	11	163	15
018	Sukolilo	2	178	21	89	8
019	Pajangan	1	144	9	144	16
020	Madulegi	2	262	17	131	15
Jumlah		26	3,446	288	133	12

Sumber : UPT. Dinas Pendidikan Kec. Sukodadi

Tabel. 4.6.
Banyak Sekolah, Murid dan Guru MI Swasta
Kecamatan Sukodadi Tahun 2010

Kode Desa	Nama Desa	Sekolah	Murid	Guru	Rasio Murid/ Sekolah	Rasio Murid/ Guru
(1)	(2)	(3)	(4)	(5)	(6)	(7)
001	Siwalan Rejo	-	-	-	-	-
002	Sumber Agung	1	59	16	59	4
003	Gedangan	2	175	27	88	6
004	Baturono	-	-	-	-	-
005	Banjar Rejo	1	104	13	104	8
006	Sumber Aji	1	-	-	-	-
007	Kadung Rembug	2	143	14	72	10
008	Menongo	1	187	21	187	9
009	Balung Tawun	1	109	12	109	9
010	Sugihrejo	-	-	-	-	-
011	Bandung Sari	1	77	10	77	8
012	Plumpang	1	121	13	121	9
013	Tlogorejo	1	-	-	-	-
014	Surabayan	1	19	9	19	2
015	Sido Gembul	2	123	15	62	8
016	Sukodadi	1	245	27	245	9
017	Kebonsari	2	70	11	35	6
018	Sukolilo	1	266	28	266	10
019	Pajangan	1	92	16	92	6
020	Madulegi	1	38	9	38	4
Jumlah		21	1,828	241	87	8

Sumber : Kantor PPAI/KUA Sukodadi

Tabel. 4.7.
Banyak Sekolah, Murid dan Guru SLTP Negeri
Kecamatan Sukodadi Tahun 2010

Kode Desa	Nama Desa	Sekolah	Murid	Guru	Rasio Murid/ Sekolah	Rasio Murid/ Guru
(1)	(2)	(3)	(4)	(5)	(6)	(7)
001	Siwalan Rejo	-	-	-	-	-
002	Sumber Agung	-	-	-	-	-
003	Gedangan	-	-	-	-	-
004	Baturono	-	-	-	-	-
005	Banjar Rejo	-	-	-	-	-
006	Sumber Aji	1	629	35	629	18
007	Kadung Rembug	-	-	-	-	-
008	Menongo	-	-	-	-	-
009	Balung Tawun	-	-	-	-	-
010	Sugihrejo	-	-	-	-	-
011	Bandung Sari	-	-	-	-	-
012	Plumpang	-	-	-	-	-
013	Tlogorejo	-	-	-	-	-
014	Surabayan	-	-	-	-	-
015	Sido Gembul	-	-	-	-	-
016	Sukodadi	-	-	-	-	-
017	Kebonsari	-	-	-	-	-
018	Sukolilo	1	554	28	554	20
019	Pajangan	-	-	-	-	-
020	Madulegi	-	-	-	-	-
	Jumlah	2	1,183	63	592	19

Sumber : UPT. Dinas Pendidikan Kec. Sukodadi

Tabel. 4.8.
Banyak Sekolah, Murid dan Guru SLTP Swasta
Kecamatan Sukodadi Tahun 2010

Kode Desa	Nama Desa	Sekolah	Murid	Guru	Rasio Murid/ Sekolah	Rasio Murid/ Guru
(1)	(2)	(3)	(4)	(5)	(6)	(7)
001	Siwalan Rejo	-	-	-	-	-
002	Sumber Agung	-	-	-	-	-
003	Gedangan	-	-	-	-	-
004	Baturono	-	-	-	-	-
005	Banjar Rejo	-	-	-	-	-
006	Sumber Aji	-	-	-	-	-
007	Kadung Rembug	-	-	-	-	-
008	Menongo	-	-	-	-	-
009	Balung Tawun	-	-	-	-	-
010	Sugihrejo	-	-	-	-	-
011	Bandung Sari	-	-	-	-	-
012	Plumpang	-	-	-	-	-
013	Tlogorejo	-	-	-	-	-
014	Surabayan	-	-	-	-	-
015	Sido Gembul	-	-	-	-	-
016	Sukodadi	1	139	25	139	6
017	Kebonsari	1	90	24	90	4
018	Sukolilo	-	-	-	-	-
019	Pajangan	-	-	-	-	-
020	Madulegi	-	-	-	-	-
Jumlah		2	229	49	115	5

Sumber : UPT. Dinas Pendidikan Kec. Sukodadi

Tabel. 4.9.
Banyak Sekolah, Murid dan Guru MTs Swasta
Kecamatan Sukodadi Tahun 2010

Kode Desa	Nama Desa	Sekolah	Murid	Guru	Rasio Murid/ Sekolah	Rasio Murid/ Guru
(1)	(2)	(3)	(4)	(5)	(6)	(7)
001	Siwalan Rejo	-	-	-	-	-
002	Sumber Agung	-	-	-	-	-
003	Gedangan	1	60	19	60	3
004	Baturono	-	-	-	-	-
005	Banjar Rejo	-	-	-	-	-
006	Sumber Aji	-	-	-	-	-
007	Kadung Rembug	-	-	-	-	-
008	Menongo	1	83	15	83	6
009	Balung Tawun	-	-	-	-	-
010	Sugihrejo	-	-	-	-	-
011	Bandung Sari	-	-	-	-	-
012	Plumpang	1	70	15	70	5
013	Tlogorejo	-	-	-	-	-
014	Surabayan	-	-	-	-	-
015	Sido Gembul	-	-	-	-	-
016	Sukodadi	2	319	44	160	7
017	Kebonsari	-	-	-	-	-
018	Sukolilo	1	103	20	103	5
019	Pajangan	-	-	-	-	-
020	Madulegi	-	-	-	-	-
Jumlah		6	635	113	106	6

Sumber : Kantor PPAI/KUA Sukodadi

Tabel. 4.10.
Banyak Sekolah, Murid dan Guru SMU Negeri
Kecamatan Sukodadi Tahun 2010

Kode Desa	Nama Desa	Sekolah	Murid	Guru	Rasio Murid/ Sekolah	Rasio Murid/ Guru
(1)	(2)	(3)	(4)	(5)	(6)	(7)
001	Siwalan Rejo	-	-	-	-	-
002	Sumber Agung	-	-	-	-	-
003	Gedangan	-	-	-	-	-
004	Baturono	-	-	-	-	-
005	Banjar Rejo	-	-	-	-	-
006	Sumber Aji	-	-	-	-	-
007	Kadung Rembug	-	-	-	-	-
008	Menongo	-	-	-	-	-
009	Balung Tawun	-	-	-	-	-
010	Sugihrejo	-	-	-	-	-
011	Bandung Sari	-	-	-	-	-
012	Plumpang	-	-	-	-	-
013	Tlogorejo	-	-	-	-	-
014	Surabayan	-	-	-	-	-
015	Sido Gembul	-	-	-	-	-
016	Sukodadi	1	495	47	495	11
017	Kebonsari	-	-	-	-	-
018	Sukolilo	-	-	-	-	-
019	Pajangan	-	-	-	-	-
020	Madulegi	-	-	-	-	-
	Jumlah	1	495	47	495	11

Sumber : UPT. Dinas Pendidikan Kec. Sukodadi

Tabel. 4.11.
Banyak Sekolah, Murid dan Guru SMU Swasta
Kecamatan Sukodadi Tahun 2010

Kode Desa	Nama Desa	Sekolah	Murid	Guru	Rasio Murid/ Sekolah	Rasio Murid/ Guru
(1)	(2)	(3)	(4)	(5)	(6)	(7)
001	Siwalan Rejo	-	-	-	-	-
002	Sumber Agung	-	-	-	-	-
003	Gedangan	-	-	-	-	-
004	Baturono	-	-	-	-	-
005	Banjar Rejo	-	-	-	-	-
006	Sumber Aji	-	-	-	-	-
007	Kadung Rembug	-	-	-	-	-
008	Menongo	-	-	-	-	-
009	Balung Tawun	-	-	-	-	-
010	Sugihrejo	-	-	-	-	-
011	Bandung Sari	-	-	-	-	-
012	Plumpang	-	-	-	-	-
013	Tlogorejo	-	-	-	-	-
014	Surabayan	-	-	-	-	-
015	Sido Gembul	-	-	-	-	-
016	Sukodadi	1	172	26	172	7
017	Kebonsari	-	-	-	-	-
018	Sukolilo	-	-	-	-	-
019	Pajangan	-	-	-	-	-
020	Madulegi	-	-	-	-	-
Jumlah		1	172	26	172	7

Sumber : UPT. Dinas Pendidikan Kec. Sukodadi

Tabel. 4.12
Banyak Sekolah, Murid dan Guru MA Swasta
Kecamatan Sukodadi Tahun 2010

Kode Desa	Nama Desa	Sekolah	Murid	Guru	Rasio Murid/ Sekolah	Rasio Murid/ Guru
(1)	(2)	(3)	(4)	(5)	(6)	(7)
001	Siwalan Rejo	-	-	-	-	-
002	Sumber Agung	-	-	-	-	-
003	Gedangan	-	-	-	-	-
004	Baturono	-	-	-	-	-
005	Banjar Rejo	-	-	-	-	-
006	Sumber Aji	-	-	-	-	-
007	Kadung Rembug	-	-	-	-	-
008	Menongo	-	-	-	-	-
009	Balung Tawun	-	-	-	-	-
010	Sugihrejo	-	-	-	-	-
011	Bandung Sari	-	-	-	-	-
012	Plumpang	-	-	-	-	-
013	Tlogorejo	-	-	-	-	-
014	Surabayan	-	-	-	-	-
015	Sido Gembul	-	-	-	-	-
016	Sukodadi	1	63	19	63	3
017	Kebonsari	1	118	26	118	5
018	Sukolilo	-	-	-	-	-
019	Pajangan	-	-	-	-	-
020	Madulegi	-	-	-	-	-
Jumlah		2	181	45	91	4

Sumber : Kantor PPAI/KUA Sukodadi

Tabel. 4.13
Banyak Sekolah, Murid dan Guru SMK Swasta
Kecamatan Sukodadi Tahun 2010

Kode Desa	Nama Desa	Sekolah	Murid	Guru	Rasio Murid/ Sekolah	Rasio Murid/ Guru
(1)	(2)	(3)	(4)	(5)	(6)	(7)
001	Siwalan Rejo	-	-	-	-	-
002	Sumber Agung	-	-	-	-	-
003	Gedangan	-	-	-	-	-
004	Baturono	-	-	-	-	-
005	Banjar Rejo	-	-	-	-	-
006	Sumber Aji	-	-	-	-	-
007	Kadung Rembug	-	-	-	-	-
008	Menongo	1	453	31	453	15
009	Balung Tawun	-	-	-	-	-
010	Sugihrejo	-	-	-	-	-
011	Bandung Sari	-	-	-	-	-
012	Plumpang	-	-	-	-	-
013	Tlogorejo	-	-	-	-	-
014	Surabayan	-	-	-	-	-
015	Sido Gembul	-	-	-	-	-
016	Sukodadi	2	456	47	228	10
017	Kebonsari	-	-	-	-	-
018	Sukolilo	-	-	-	-	-
019	Pajangan	-	-	-	-	-
020	Madulegi	-	-	-	-	-
Jumlah		3	909	78	303	12

Sumber : UPT. Dinas Pendidikan Kec. Sukodadi

Tabel. 4.14
Banyak Pondok Pesantren, Santri dan Ustad
Kecamatan Sukodadi Tahun 2010

Kode Desa	Nama Desa	Ponpes	Santri	Ustad
(1)	(2)	(3)	(4)	(5)
001	Siwalan Rejo	1	80	9
002	Sumber Agung	1	-	-
003	Gedangan	1	263	34
004	Baturono	-	-	-
005	Banjar Rejo	1	61	12
006	Sumber Aji	-	-	-
007	Kadung Rembug	-	-	-
008	Menongo	1	185	14
009	Balung Tawun	-	-	-
010	Sugihrejo	-	-	-
011	Bandung Sari	-	-	-
012	Plumpang	-	-	-
013	Tlogorejo	-	-	-
014	Surabayan	-	-	-
015	Sido Gembul	1	145	11
016	Sukodadi	-	-	-
017	Kebonsari	2	494	43
018	Sukolilo	-	-	-
019	Pajangan	-	-	-
020	Madulegi	-	-	-
Jumlah		8	1,228	123

Sumber : Kantor PPAI/KUA Sukodadi

Tabel. 4.15
Banyak Sarana Kesehatan
Kecamatan Sukodadi Tahun 2010

Kode Desa	Nama Desa	Rumah Sakit	Rumah Bersalin	Balai Pengobatan	Puskesmas	Puskesmas Pembantu
(1)	(2)	(3)	(4)	(5)	(6)	(7)
001	Siwalan Rejo	-	-	-	-	-
002	Sumber Agung	-	-	-	-	-
003	Gedangan	-	-	-	-	1
004	Baturono	-	-	-	-	-
005	Banjar Rejo	-	-	-	-	-
006	Sumber Aji	-	-	-	1	-
007	Kadung Rembug	-	-	-	-	-
008	Menongo	-	-	-	-	-
009	Balung Tawun	-	-	-	-	-
010	Sugihrejo	-	-	-	-	1
011	Bandung Sari	-	-	-	-	-
012	Plumpang	-	-	-	-	1
013	Tlogorejo	-	-	-	-	-
014	Surabayan	-	-	-	-	-
015	Sido Gembul	-	-	-	-	-
016	Sukodadi	-	-	-	1	-
017	Kebonsari	-	-	-	-	-
018	Sukolilo	-	-	-	-	-
019	Pajangan	-	-	-	-	-
020	Madulegi	-	-	-	-	1
Jumlah		0	0	0	2	4

Sumber : Potensi Desa/Kelurahan

Banyak Sarana Kesehatan
Kecamatan Sukodadi Tahun 2010

Kode Desa	Nama Desa	Tempat Praktek Bidan	Tempat Praktek Dokter	Posyandu	Polindes	Apotik
(1)	(2)	(3)	(4)	(5)		(7)
001	Siwalan Rejo	-	-	4	1	-
002	Sumber Agung	1	-	5	1	-
003	Gedangan	-	-	5	-	-
004	Baturono	-	-	6	1	-
005	Banjar Rejo	1	-	1	1	-
006	Sumber Aji	1	-	5	-	-
007	Kadung Rembug	-	-	3	1	-
008	Menongo	-	-	3	1	-
009	Balung Tawun	-	-	4	1	-
010	Sugihrejo	1	-	4	1	-
011	Bandung Sari	1	-	4	1	-
012	Plumpang	-	-	3	-	-
013	Tlogorejo	1	-	2	1	-
014	Surabayan	2	-	2	1	-
015	Sido Gembul	1	-	4	1	-
016	Sukodadi	1	3	5	-	-
017	Kebonsari	2	-	3	1	-
018	Sukolilo	2	1	4	1	-
019	Pajangan	1	-	3	1	-
020	Madulegi	-	-	4	-	-
Jumlah		15	4	74	15	0

Sumber : Potensi Desa/Kelurahan

Tabel. 4.16
Banyak Tenaga Medis/Kesehatan
Kecamatan Sukodadi Tahun 2010

Kode Desa	Nama Desa	Dokter	Bidan	Mantri Kesehatan	Dukun Bayi
(1)	(2)	(3)	(4)	(5)	(6)
001	Siwalan Rejo	-	-	-	-
002	Sumber Agung	-	1	-	-
003	Gedangan	-	-	-	2
004	Baturono	-	-	-	2
005	Banjar Rejo	-	1	-	3
006	Sumber Aji	-	1	1	2
007	Kadung Rembug	-	-	1	-
008	Menongo	-	-	-	1
009	Balung Tawun	-	-	-	2
010	Sugihrejo	-	1	-	1
011	Bandung Sari	-	1	-	-
012	Plumpang	-	-	1	1
013	Tlogorejo	-	1	-	-
014	Surabayan	-	2	1	1
015	Sido Gembul	-	1	1	-
016	Sukodadi	3	1	1	2
017	Kebonsari	-	2	1	1
018	Sukolilo	1	2	3	2
019	Pajangan	-	1	1	-
020	Madulegi	-	-	-	-
Jumlah		4	15	11	20

Sumber : Potensi Desa/Kelurahan

Tabel. 4.17
Jumlah Peserta KB Aktif Melalui Pelayanan Pemerintah
Kecamatan Sukodadi Tahun 2010

Kode Desa	Nama Desa	PUS	Alat Kontrasepsi					Jumlah	
			IUD	Pil	MOP/ MOW	Suntik	Implant		Kondom
(1)	(2)	(3)	(4)	(5)	(6)	(7)	(8)	(9)	(10)
001	Siwalan Rejo	290	12	34	1	28	11	4	90
002	Sumber Agung	522	22	84	1	102	16	-	225
003	Gedangan	753	34	119	17	87	32	-	289
004	Baturono	601	35	80	2	101	34	-	252
005	Banjar Rejo	875	36	114	12	86	34	6	288
006	Sumber Aji	531	42	54	1	124	6	-	227
007	Kadung Rembug	652	40	78	4	41	36	-	199
008	Menongo	657	20	39	5	25	17	2	108
009	Balung Tawun	750	36	103	4	93	32	-	268
010	Sugihrejo	393	13	47	1	32	23	5	121
011	Bandung Sari	446	25	54	2	48	19	1	149
012	Plumpang	595	20	52	8	72	31	-	183
013	Tlogorejo	335	10	53	5	42	12	2	124
014	Surabayan	298	18	15	8	39	14	2	96
015	Sido Gembul	595	26	29	19	81	34	-	189
016	Sukodadi	945	18	127	33	91	19	3	291
017	Kebonsari	552	17	58	8	45	30	-	158
018	Sukolilo	933	15	153	21	96	40	-	325
019	Pajangan	455	13	63	9	38	25	5	153
020	Madulegi	775	50	71	1	74	29	-	225
Jumlah		11,953	502	1,427	162	1,345	494	30	3,960

Sumber : UPT.KB dan Kessos Kec. Sukodadi

Tabel. 4.18
 Jumlah Peserta KB Aktif Melalui Pelayanan Swasta
 Kecamatan Sukodadi Tahun 2010

Kode Desa	Nama Desa	Alat Kontrasepsi					Jumlah
		IUD	Pil	MOW	Suntik	Implant	
(1)	(2)	(3)	(4)	(5)	(6)	(7)	(8)
001	Siwalan Rejo						
002	Sumber Agung						
003	Gedangan						
004	Baturono						
005	Banjar Rejo						
006	Sumber Aji						
007	Kadung Rembug						
008	Menongo						
009	Balung Tawun						
010	Sugihrejo						
011	Bandung Sari						
012	Plumpang						
013	Tlogorejo						
014	Surabayan						
015	Sido Gembul						
016	Sukodadi						
017	Kebonsari						
018	Sukolilo						
019	Pajangan						
020	Madulegi						
Jumlah							

Sumber : UPT.KB dan Kessos Kec. Sukodadi

Tabel. 4.19
Banyak Keluarga Menurut Pentahapan Keluarga Sejahtera Sejahtera
Kecamatan Sukodadi Tahun 2010

Kode Desa	Nama Desa	Pra Sejahtera	Sejahtera I	Sejahtera II	Sejahtera III	Sejahtera III Plus	Jumlah
(1)	(2)	(3)	(4)	(5)	(6)	(7)	(7)
001	Siwalan Rejo	83	125	74	45	23	350
002	Sumber Agung	216	120	124	81	75	616
003	Gedangan	302	189	127	75	60	753
004	Baturono	275	190	107	182	43	797
005	Banjar Rejo	314	306	241	166	57	1,084
006	Sumber Aji	227	182	168	871	36	1,484
007	Kadung Rembug	201	161	192	93	89	736
008	Menongo	112	221	208	182	49	772
009	Balung Tawun	300	210	214	50	25	799
010	Sugihrejo	166	115	112	75	25	493
011	Bandung Sari	112	161	181	72	38	564
012	Plumpang	272	151	248	154	52	877
013	Tlogorejo	77	46	193	90	18	424
014	Surabayan	81	63	176	89	20	429
015	Sido Gembul	181	186	249	141	88	845
016	Sukodadi	225	247	556	286	941	2,255
017	Kebonsari	298	80	231	120	80	809
018	Sukolilo	385	429	325	61	45	1,245
019	Pajangan	158	215	104	53	22	552
020	Madulegi	289	355	284	45	969	1,942
Jumlah		4,274	3,752	4,114	2,931	2,755	17,826

Sumber : UPT.KB dan Kessos Kec. Sukodadi

Tabel. 4.20
Banyak Kejadian/Proses Nikah, Talak, Cerai dan Rujuk
Kecamatan Sukodadi Tahun 2010

Kode Desa	Nama Desa	Nikah	Talak	Cerai	Rujuk	Jumlah
(1)	(2)	(3)	(4)	(5)	(6)	(7)
001	Siwalan Rejo	14	0	0	-	14
002	Sumber Agung	21	0	0	-	21
003	Gedangan	30	1	2	-	33
004	Baturono	31	0	0	-	31
005	Banjar Rejo	35	2	1	-	38
006	Sumber Aji	27	1	1	-	29
007	Kadung Rembug	27	0	3	-	30
008	Menongo	27	0	0	-	27
009	Balung Tawun	26	0	4	-	30
010	Sugihrejo	9	0	0	-	9
011	Bandung Sari	18	0	0	-	18
012	Plumpang	19	1	1	-	21
013	Tlogorejo	8	0	0	-	8
014	Surabayan	20	0	0	-	20
015	Sido Gembul	26	1	2	-	29
016	Sukodadi	49	5	2	-	56
017	Kebonsari	20	0	1	-	21
018	Sukolilo	58	0	0	-	58
019	Pajangan	23	1	1	-	25
020	Madulegi	20	0	1	-	21
Jumlah		508	12	19	0	539

Sumber : KUA Kec. Sukodadi

Tabel. 4 . 21.
Jumlah Fasilitas Olah raga
Kecamatan Sukodadi Tahun 2010

Kode Desa	Nama Desa	Sepak Bola	Bola Volly	Bulu Tangkis	Bola Basket
(1)	(2)	(3)	(4)	(5)	(6)
001	Siwalan Rejo	-	-	-	-
002	Sumber Agung	1	-	-	-
003	Gedangan	1	-	-	-
004	Baturono	1	1	1	-
005	Banjar Rejo	1	-	-	-
006	Sumber Aji	1	1	-	-
007	Kadung Rembug	1	1	-	-
008	Menongo	1	1	1	-
009	Balung Tawun	1	-	-	-
010	Sugihrejo	1	1	-	-
011	Bandung Sari	1	1	1	-
012	Plumpang	1	1	-	-
013	Tlogorejo	-	1	-	-
014	Surabayan	1	1	1	-
015	Sido Gembul	-	-	-	-
016	Sukodadi	1	1	1	-
017	Kebonsari	1	1	1	-
018	Sukolilo	1	1	1	-
019	Pajangan	1	-	-	-
020	Madulegi	1	-	-	-
Jumlah		17	12	7	0


Sumber : Kantor Camat Sukodadi

Tabel. 4 . 22.
Jumlah Rumah Menurut Kualitas Bangunan
Kecamatan Sukodadi Tahun 2010

Kode Desa	Nama Desa	Permanen	Semi Permanen	Tidak Permanen	Jumlah
(1)	(2)	(3)	(4)	(5)	(6)
001	Siwalan Rejo	123	-	137	260
002	Sumber Agung	326	-	114	440
003	Gedangan	528	-	176	704
004	Baturono	433	-	263	696
005	Banjar Rejo	514	-	255	769
006	Sumber Aji	426	-	134	560
007	Kadung Rembug	400	-	200	600
008	Menongo	600	-	102	702
009	Balung Tawun	307	-	361	668
010	Sugihrejo	259	-	107	366
011	Bandung Sari	306	-	86	392
012	Plumpang	540	-	160	700
013	Tlogorejo	264	-	22	286
014	Surabayan	306	-	30	336
015	Sido Gembul	514	-	72	586
016	Sukodadi	640	-	340	980
017	Kebonsari	421	-	212	633
018	Sukolilo	786	-	87	873
019	Pajangan	393	-	107	500
020	Madulegi	355	-	211	566
Jumlah		8,441	0	3,176	11,617

Sumber : Kantor Camat Sukodadi

BAB V PERTANIAN



Tabel. 5.1.
Luas Wilayah dirinci menurut Jenis Penggunaan Tanah (Ha)
Kecamatan Sukodadi Tahun 2010

Kode Desa	Nama Desa	Jenis Penggunaan Tanah				Jumlah
		Tanah Sawah	Tanah Kering	Bangunan/Pekarangan	Lain-lain	
(1)	(2)	(3)	(4)	(5)	(6)	(7)
001	Siwalan Rejo	85.00	16.00	14.00	14.20	129.20
002	Sumber Agung	181.00	9.00	49.00	6.00	245.00
003	Gedangan	238.50	0.00	45.73	53.06	337.29
004	Baturono	212.00	0.00	48.05	10.95	271.00
005	Banjar Rejo	200.00	47.50	73.00	4.35	324.85
006	Sumber Aji	211.00	0.00	41.00	23.36	275.36
007	Kadung Rembug	237.86	31.14	36.00	20.86	325.86
008	Menongo	137.00	50.00	51.00	12.75	250.75
009	Balung Tawun	221.00	0.00	53.01	3.22	277.23
010	Sugihrejo	170.00	6.50	28.50	1.72	206.72
011	Bandung Sari	149.00	8.00	24.00	11.52	192.52
012	Plumpang	196.70	13.00	34.30	6.35	250.35
013	Tlogorejo	98.00	5.50	21.50	2.50	127.50
014	Surabayan	128.00	0.00	20.00	1.75	149.75
015	Sido Gembul	175.00	14.00	31.00	5.49	225.49
016	Sukodadi	106.10	16.50	73.40	8.86	204.86
017	Kebonsari	127.50	1.00	43.50	3.50	175.50
018	Sukolilo	188.00	3.30	56.70	3.40	251.40
019	Pajangan	111.00	0.00	21.00	6.00	138.00
020	Madulegi	193.00	0.00	35.00	3.50	231.50
Jumlah		3,365.66	221.44	799.69	203.34	4,590.13

Sumber : UPT. Dinas Pertanian dan Kehutanan Kec. Sukodadi

Tabel. 5.2.
Luas Lahan Sawah dirinci menurut Jenis Pengairan (Ha)
Kecamatan Sukodadi Tahun 2010

Kode Desa	Nama Desa	Tanah Sawah	Jenis Pengairan			
			Teknis	Setengah Teknis	Sederhana	Tadah Hujan
(1)	(2)	(2)	(3)	(4)	(5)	(6)
001	Siwalan Rejo	85	85	0	0	0
002	Sumber Agung	181	181	0	0	0
003	Gedangan	239	239	0	0	0
004	Baturono	212	212	0	0	0
005	Banjar Rejo	200	200	0	0	-
006	Sumber Aji	211	211	0	0	0
007	Kadung Rembug	238	132	0	0	106
008	Menongo	137	124	0	0	13
009	Balung Tawun	221	221	0	0	0
010	Sugihrejo	170	170	0	0	-
011	Bandung Sari	149	149	0	0	0
012	Plumpang	197	189	0	0	8
013	Tlogorejo	98	98	0	0	-
014	Surabayan	128	128	0	0	-
015	Sido Gembul	175	175	0	0	-
016	Sukodadi	106	98	0	8	-
017	Kebonsari	128	57	0	71	0
018	Sukolilo	188	74	0	114	-
019	Pajangan	111	0	0	99	12
020	Madulegi	193	18	0	175	0
Jumlah		3,366	2,761	0	467	139

Sumber : UPT. Dinas Pertanian dan Kehutanan Kec. Sukodadi

Tabel. 5.3.
Luas Panen, Produksi dan Produktifitas Jagung
Kecamatan Sukodadi Tahun 2010

Kode Desa	Nama Desa	Luas Panen (Ha)	Produksi (Ton.)	Rata-Rata Produksi (Ton./Ha)
(1)	(2)	(3)	(4)	(5)
001	Siwalan Rejo	65.00	269.75	4.15
002	Sumber Agung	188.00	772.68	4.11
003	Gedangan	180.00	745.20	4.14
004	Baturono	176.00	730.40	4.15
005	Banjar Rejo	191.00	786.92	4.12
006	Sumber Aji	172.00	706.92	4.11
007	Kadung Rembug	213.00	881.82	4.14
008	Menongo	136.00	564.40	4.15
009	Balung Tawun	230.00	954.50	4.15
010	Sugihrejo	172.00	710.36	4.13
011	Bandung Sari	146.00	601.52	4.12
012	Plumpang	197.00	809.67	4.11
013	Tlogorejo	91.00	374.01	4.11
014	Surabayan	121.00	502.15	4.15
015	Sido Gembul	187.00	768.57	4.11
016	Sukodadi	117.00	482.04	4.12
017	Kebonsari	128.00	531.20	4.15
018	Sukolilo	186.00	770.04	4.14
019	Pajangan	100.00	415.00	4.15
020	Madulegi	171.00	709.65	4.15
Jumlah		3,167.00	13,086.80	4.13

Sumber : UPT. Dinas Pertanian dan Kehutanan Kec. Sukodadi

Tabel. 5.4.
Luas Panen, Produksi dan Produktifitas Kacang Hijau
Kecamatan Sukodadi Tahun 2010

Kode Desa	Nama Desa	Luas Panen (Ha)	Produksi (Ton.)	Rata-Rata Produksi (Ton./Ha)
(1)	(2)	(3)	(4)	(5)
001	Siwalan Rejo	8.00	11.20	1.40
002	Sumber Agung	6.00	9.00	1.50
003	Gedangan	7.00	9.80	1.40
004	Baturono	7.00	9.80	1.40
005	Banjar Rejo	6.00	8.40	1.40
006	Sumber Aji	4.00	5.60	1.40
007	Kadung Rembug	7.00	9.80	1.40
008	Menongo	6.00	8.40	1.40
009	Balung Tawun	5.00	7.00	1.40
010	Sugihrejo	5.00	7.50	1.50
011	Bandung Sari	6.00	8.40	1.40
012	Plumpang	4.00	5.60	1.40
013	Tlogorejo	3.00	4.50	1.50
014	Surabayan	2.00	2.80	1.40
015	Sido Gembul	4.00	5.60	1.40
016	Sukodadi	7.00	9.80	1.40
017	Kebonsari	3.00	4.50	1.50
018	Sukolilo	3.00	4.50	1.50
019	Pajangan	2.00	2.80	1.40
020	Madulegi	3.00	4.20	1.40
Jumlah		98.00	139.20	1.42

Sumber : UPT. Dinas Pertanian dan Kehutanan Kec. Sukodadi

Tabel. 5.5
Luas Panen, Produksi dan Produktifitas Kacang Tanah
Kecamatan Sukodadi Tahun 2010

Kode Desa	Nama Desa	Luas Panen (Ha)	Produksi (Ton.)	Rata-Rata Produksi (Ton./Ha)
(1)	(2)	(3)	(4)	(5)
001	Siwalan Rejo	3.67	4.84	1.32
002	Sumber Agung	2.44	3.23	1.32
003	Gedangan	1.83	2.42	1.32
004	Baturono	3.06	4.03	1.32
005	Banjar Rejo	3.06	4.03	1.32
006	Sumber Aji	1.83	2.42	1.32
007	Kadung Rembug	1.83	2.42	1.32
008	Menongo	0.61	0.81	1.32
009	Balung Tawun	0.61	0.81	1.32
010	Sugihrejo	2.44	3.23	1.32
011	Bandung Sari	-	-	-
012	Plumpang	-	-	-
013	Tlogorejo	-	-	-
014	Surabayan	-	-	-
015	Sido Gembul	-	-	-
016	Sukodadi	1.00	1.32	1.32
017	Kebonsari	-	-	-
018	Sukolilo	-	-	-
019	Pajangan	-	-	-
020	Madulegi	-	-	-
Jumlah		22.39	29.55	1.32

Sumber : UPT. Dinas Pertanian dan Kehutanan Kec. Sukodadi

Tabel. 5.6
Populasi Ternak Besar dan Kecil
Kecamatan Sukodadi Tahun 2010

Kode Desa	Nama Desa	Sapi	Kerbau	Kambing	Domba	Kuda
(1)	(2)	(2)	(3)	(4)	(5)	(6)
001	Siwalan Rejo	78	0	89	73	0
002	Sumber Agung	79	0	93	75	0
003	Gedangan	90	0	80	64	0
004	Baturono	210	0	93	72	0
005	Banjar Rejo	59	0	60	63	0
006	Sumber Aji	140	0	93	35	0
007	Kadung Rembug	46	0	63	69	0
008	Menongo	132	0	178	71	0
009	Balung Tawun	98	0	72	51	0
010	Sugihrejo	254	0	193	59	0
011	Bandung Sari	58	0	82	43	0
012	Plumpang	137	0	75	46	0
013	Tlogorejo	48	0	73	38	0
014	Surabayan	27	0	90	45	0
015	Sido Gembul	78	0	103	78	0
016	Sukodadi	25	0	41	74	0
017	Kebonsari	19	0	58	29	0
018	Sukolilo	37	0	69	44	0
019	Pajangan	34	0	72	39	0
020	Madulegi	67	0	93	63	0
Jumlah		1,716	0	1,770	1,131	0

Sumber : UPT. Dinas Pertanian dan Kehutanan Kec. Sukodadi

Tabel. 5.7.
Populasi Unggas per Desa
Kecamatan Sukodadi Tahun 2010

Kode Desa	Nama Desa	Ayam Buras	Ayam Pedaging	Ayam Petelur	Itik/Itik manila
(1)	(2)	(3)	(4)	(5)	(6)
001	Siwalan Rejo	1,207	3,000	0	131
002	Sumber Agung	1,501	0	0	134
003	Gedangan	1,407	0	0	163
004	Baturono	1,452	6,000	0	154
005	Banjar Rejo	1,153	6,000	0	115
006	Sumber Aji	1,293	0	0	117
007	Kadung Rembug	1,237	0	0	113
008	Menongo	1,546	9,000	0	247
009	Balung Tawun	1,432	0	0	150
010	Sugihrejo	1,564	0	0	174
011	Bandung Sari	1,341	3,000	0	171
012	Plumpang	1,347	0	0	139
013	Tlogorejo	1,372	0	0	117
014	Surabayan	1,679	0	0	167
015	Sido Gembul	1,370	0	0	193
016	Sukodadi	1,240	0	0	89
017	Kebonsari	1,320	0	0	113
018	Sukolilo	1,876	0	0	124
019	Pajangan	1,217	0	0	137
020	Madulegi	1,461	12,000	0	153
Jumlah		28,015	39,000	0	2,901

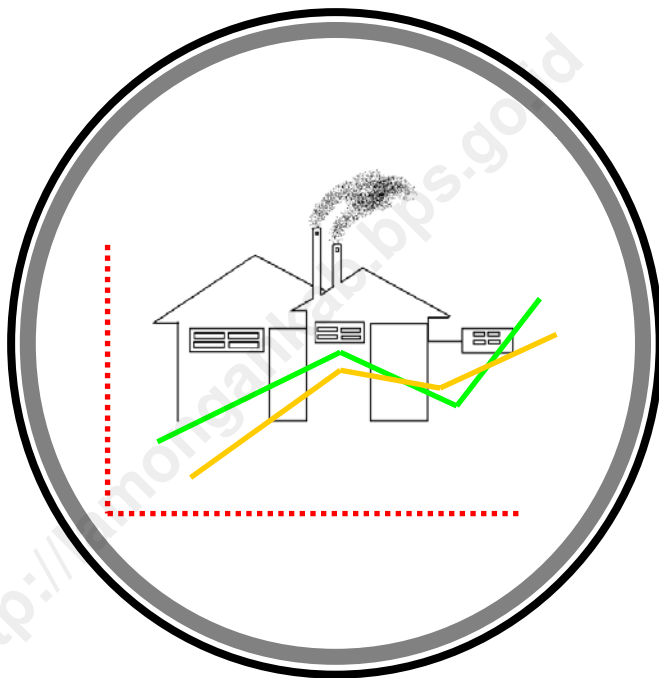
Sumber : UPT. Dinas Pertanian dan Kehutanan Kec. Sukodadi

Tabel. 5.8
Jumlah Kelompok Tani
Kecamatan Sukodadi Tahun 2010

Kode Desa	Nama Desa	Pemula	Lanjut	Madya	Utama	Jumlah
(1)	(2)	(3)	(4)	(5)	(6)	(7)
001	Siwalan Rejo	2	2	-	-	4
002	Sumber Agung	-	1	2	-	3
003	Gedangan	2	2	1	-	5
004	Baturono	2	4	1	-	7
005	Banjar Rejo	5	3	1	-	9
006	Sumber Aji	1	2	2	-	5
007	Kadung Rembug	1	3	1	-	5
008	Menongo	2	1	1	-	4
009	Balung Tawun	-	2	-	-	2
010	Sugihrejo	-	4	-	-	4
011	Bandung Sari	-	4	-	-	4
012	Plumpang	-	1	2	-	3
013	Tlogorejo	-	2	1	-	3
014	Surabaya	-	1	-	1	2
015	Sido Gembul	-	2	2	-	4
016	Sukodadi	1	2	-	-	3
017	Kebonsari	1	2	-	-	3
018	Sukolilo	2	3	-	-	5
019	Pajangan	-	2	-	-	2
020	Madulegi	-	4	-	-	4
Jumlah		19	47	14	1	81

Sumber : UPT. Dinas Pertanian dan Kehutanan Kec. Sukodadi

BAB VI INDUSTRI



Tabel. 6.1.
Banyaknya Industri menurut Jenisnya
Kecamatan Sukodadi tahun 2010

Kode Desa	Nama Desa	Industri			Jumlah
		Kecil/ Kerajinan	Industri Sedang	Industri Besar	
(1)	(2)	(3)	(4)	(5)	(6)
001	Siwalan Rejo	94	-	-	94
002	Sumber Agung	256	-	-	256
003	Gedangan	246	-	-	246
004	Baturono	37	-	-	37
005	Banjar Rejo	186	-	-	186
006	Sumber Aji	89	-	-	89
007	Kadung Rembug	45	-	-	45
008	Menongo	36	-	-	36
009	Balung Tawun	269	-	-	269
010	Sugihrejo	217	-	-	217
011	Bandung Sari	39	-	-	39
012	Plumpang	11	-	-	11
013	Tlogorejo	59	-	-	59
014	Surabayan	12	1	-	13
015	Sido Gembul	29	-	-	29
016	Sukodadi	114	-	-	114
017	Kebonsari	15	-	1	16
018	Sukolilo	158	-	-	158
019	Pajangan	217	-	-	217
020	Madulegi	326	-	-	326
Jumlah		2,455	1	1	2,457

Sumber : Kantor Desa dan Potensi Desa

Tabel. 6.2.
Banyaknya Industri Kecil dan Kerajinan Rumah Tangga
Kecamatan Sukodadi tahun 2010

Kode Desa	Nama Desa	Kulit	Kayu	Anyaman	Gerabah/ Keramik	Tikar/T enun	Makanan/ Minuman	Lainn ya	Jumlah
(1)	(2)	(3)	(4)	(5)	(6)	(7)	(8)	(9)	(10)
001	Siwalan Rejo	-	-	41	-	58	-	-	99
002	Sumber Agung	-	-	-	-	271	-	-	271
003	Gedangan	-	-	-	-	250	-	-	250
004	Baturono	-	-	-	-	38	-	-	38
005	Banjar Rejo	-	-	19	-	167	-	-	186
006	Sumber Aji	-	-	9	-	58	16	-	83
007	Kadung Rembug	-	2	1	-	40	-	-	43
008	Menongo	-	-	9	15	13	-	-	37
009	Balung Tawun	-	2	2	-	261	-	-	265
010	Sugihrejo	-	-	217	-	-	-	-	217
011	Bandung Sari	-	2	13	-	32	-	-	47
012	Plumpang	-	-	-	-	-	-	11	11
013	Tlogorejo	-	-	2	-	53	2	-	57
014	Surabayan	-	-	-	-	-	3	10	13
015	Sido Gembul	-	-	21	-	-	2	4	27
016	Sukodadi	-	1	-	-	-	113	-	114
017	Kebonsari	-	2	2	-	-	2	-	6
018	Sukolilo	-	-	147	-	-	-	-	147
019	Pajangan	-	2	-	-	-	213	-	215
020	Madulegi	-	-	332	-	-	-	-	332
Jumlah		0	11	815	15	1,241	351	25	2,458

Sumber : Kantor Desa dan Potensi Desa

BAB VII

PERHUBUNGAN dan KOMUNIKASI



Tabel. 7.1.
Ruas Jalan Poros Desa
Kecamatan Sukodadi Tahun 2010

No. Ruas	Ruas Jalan	Panjang (m)	Lokasi	Panjang (m)
(1)	(2)	(3)	(4)	(5)
066	Ds. Sukodadi - Pajangan	4,000	Ds. Pajangan Ds. Sukolilo Ds. Sukodadi	: 2,000 : 1,000 : 1,000
067	Ds. Menongo - Bandungsari - Tlogorejo	4,500	Ds. Menongo Ds. Bandungsari Ds. Tlogorejo	: 500 : 2,000 2,000
068	Ds. Baturono - Gedangan - Kembangba	3,500	Ds. Gedangan Ds. Baturono	: 1,000 : 2,500
069	Ds. Baturono - Sugihrejo - Karanglangit	1,500	Ds. Sugihrejo	: 1,500
070	Ds. Siwalanrejo - Sumberaji	3,500	Ds. Siwalanrejo Ds. Sumberaji	: 2,500 : 1,000
071	Ds. Menongo - Kedungrembuk	2,500	Ds. Menongo Ds. Kedungrembuk	: 1,500 : 1,000
072	Ds. Sukodadi - Kedungrembuk - Siwala	4,500	Ds. Sukodadi Ds. Kedungrembuk Ds. Siwalanrejo	: 1,500 1,000 : 2,000
073	Ds. Surabayan - Plumpang	2,000	Ds. Surabayan Ds. Plumpang	: 500 1,500
074	Ds. Madulegi - Banjarmadu	1,500	Ds. Madulegi Ds. Banjarmadu	: 1,000 : 500
075	Ds. Sumberagung - Sukosongo	1,500	Ds. Sumberagung	: 1,500
076	Ds. Sidogembul - Geger	2,500	Ds. Sidogembul	: 2,500
077	Ds. Plumpang - Bandungsari	2,000	Ds. Plumpang Ds. Bandungsari	: 1,500 : 500
Jumlah		33,500		33,500

Sumber : Bapemas Lamongan

Tabel. 7.2.
 Jarak Kantor Desa Ke Sarana/Fasilitas Umum (Km)
 Kecamatan Sukodadi tahun 2010

Kode Desa	Nama Desa	Kantor Kecamatan	Kepolisian Sektor	Puskesmas/ Pustu	Ibukota Kabupaten
(1)	(2)	(3)	(4)	(5)	(6)
001	Siwalan Rejo	6	5	3	10
002	Sumber Agung	5	5	3	10
003	Gedangan	16	16	0	8
004	Baturono	7	7	3	6
005	Banjar Rejo	8	8	2	8
006	Sumber Aji	5	5	2	9
007	Kadung Rembug	2	2	7	12
008	Menongo	2	2	5	10
009	Balung Tawun	5	5	5	9
010	Sugihrejo	7	7	0	7
011	Bandung Sari	5	5	6	14
012	Plumpang	6	6	0	8
013	Tlogorejo	4	4	3	8
014	Surabayan	4	4	5	7
015	Sido Gembul	3	3	4	9
016	Sukodadi	1	1	0	11
017	Kebonsari	1	1	3	12
018	Sukolilo	2	2	3	12
019	Pajangan	4	4	6	15
020	Madulegi	5	5	0	13

Sumber : Kantor Kec. Sukodadi

BAB VIII

EKONOMI dan KEUANGAN



Tabel. 8.1.
Penerimaan Dana Bandes (000 Rupiah)
Kecamatan Sukodadi Tahun 2010

Kode Desa	Nama Desa	ADD	BANSUN	TOTAL ADD
(1)	(2)	(3)	(4)	(5)
001	Siwalan Rejo			63,500
002	Sumber Agung			69,000
003	Gedangan			69,000
004	Baturono			74,500
005	Banjar Rejo			80,000
006	Sumber Aji			69,000
007	Kadung Rembug			58,000
008	Menongo			58,000
009	Balung Tawun			63,500
010	Sugihrejo			63,500
011	Bandung Sari			63,500
012	Plumpang			58,000
013	Tlogorejo			58,000
014	Surabayan			52,500
015	Sido Gembul			63,500
016	Sukodadi			52,500
017	Kebonsari			58,000
018	Sukolilo			74,000
019	Pajangan			47,000
020	Madulegi			63,500
Jumlah				1,258,500

Sumber : BAPEMAS Kab. Lamongan

Tabel. 8.2.
Penerimaan Dana Bandes (000 Rupiah)
Kecamatan Sukodadi Tahun 2010

Kode Desa	Nama Desa	2009	2010
(1)	(2)	(3)	(4)
001	Siwalan Rejo	63,500	63,500
002	Sumber Agung	69,000	69,000
003	Gedangan	69,000	69,000
004	Baturono	74,500	74,500
005	Banjar Rejo	80,000	80,000
006	Sumber Aji	69,000	69,000
007	Kadung Rembug	58,000	58,000
008	Menongo	58,000	58,000
009	Balung Tawun	63,500	63,500
010	Sugihrejo	63,500	63,500
011	Bandung Sari	63,500	63,500
012	Plumpang	58,000	58,000
013	Tlogorejo	58,000	58,000
014	Surabaya	52,500	52,500
015	Sido Gembul	63,500	63,500
016	Sukodadi	52,500	52,500
017	Kebonsari	58,000	58,000
018	Sukolilo	74,000	74,000
019	Pajangan	47,000	47,000
020	Madulegi	63,500	63,500
Jumlah		1,258,500	1,258,500

Sumber : Kantor Kec. Sukodadi

Tabel. 8.3.
Ketetapan PBB menurut Desa
Kecamatan Sukodadi Tahun 2010

Kode Desa	Nama Desa	Wajib Pajak	Luas Tanah Kena Pajak (m2)*	Luas Bangunan Kena Pajak (m2)*
(1)	(2)	(3)	(4)	(5)
001	Siwalan Rejo			
002	Sumber Agung			
003	Gedangan			
004	Baturono			
005	Banjar Rejo			
006	Sumber Aji			
007	Kadung Rembug			
008	Menongo			
009	Balung Tawun			
010	Sugihrejo			
011	Bandung Sari			
012	Plumpang			
013	Tlogorejo			
014	Surabayan			
015	Sido Gembul			
016	Sukodadi			
017	Kebonsari			
018	Sukolilo			
019	Pajangan			
020	Madulegi			
Jumlah				

Sumber : Kantor Kec. Sukodadi

Tabel. 8.4.
Jumlah Sarana Perekonomian
Kecamatan Sukodadi Tahun 2010

Kode Desa	Nama Desa	Pasar Umum	Pasar Hewan/ Ikan	Toko/ Kios	Warung
(1)	(2)	(3)	(4)	(5)	(6)
001	Siwalan Rejo	-	-	7	6
002	Sumber Agung	-	-	23	13
003	Gedangan	-	-	18	17
004	Baturono	-	-	13	16
005	Banjar Rejo	1	-	21	8
006	Sumber Aji	-	-	70	10
007	Kadung Rembug	-	-	9	11
008	Menongo	-	-	11	7
009	Balung Tawun	-	-	14	14
010	Sugihrejo	-	-	6	4
011	Bandung Sari	-	-	12	10
012	Plumpang	-	-	11	6
013	Tlogorejo	-	-	10	12
014	Surabayan	-	-	12	10
015	Sido Gembul	-	-	30	20
016	Sukodadi	1	1	70	20
017	Kebonsari	-	-	15	16
018	Sukolilo	-	-	25	14
019	Pajangan	-	-	13	10
020	Madulegi	-	-	35	19
Jumlah		2	1	425	243

Sumber : Potensi Desa/Kelurahan

Tabel. 8.5.
Jumlah Bank dan Pegadaian
Kecamatan Sukodadi Tahun 2010

Kode Desa	Nama Desa	Jenis Bank		Pegadaian
		Bank Umum	BPR	
(1)	(2)	(3)	(4)	(5)
001	Siwalan Rejo	0	0	0
002	Sumber Agung	0	0	0
003	Gedangan	0	0	0
004	Baturono	0	0	0
005	Banjar Rejo	0	0	0
006	Sumber Aji	0	0	0
007	Kadung Rembug	0	0	0
008	Menongo	0	0	0
009	Balung Tawun	0	0	0
010	Sugihrejo	0	0	0
011	Bandung Sari	0	0	0
012	Plumpang	0	0	0
013	Tlogorejo	0	0	0
014	Surabaya	0	0	0
015	Sido Gembul	0	0	0
016	Sukodadi	1	3	0
017	Kebonsari	0	1	0
018	Sukolilo	0	0	0
019	Pajangan	0	0	0
020	Madulegi	0	0	0
Jumlah		1	4	0

Sumber : Potensi Desa/Kelurahan

Tabel. 8.6.
Jumlah Usaha Jasa Perorangan
Kecamatan Sukodadi Tahun 2010

Kode Desa	Nama Desa	Bengkel Motor	Reparasi	Bengkel Las	Foto Copy
(1)	(2)	(3)	(4)	(5)	(6)
001	Siwalan Rejo	-	1	-	-
002	Sumber Agung	2	-	-	-
003	Gedangan	-	-	-	-
004	Baturono	3	4	1	-
005	Banjar Rejo	-	-	2	-
006	Sumber Aji	2	1	-	1
007	Kadung Rembug	1	2	-	-
008	Menongo	5	2	-	-
009	Balung Tawun	1	2	-	-
010	Sugihrejo	-	2	-	-
011	Bandung Sari	-	1	-	-
012	Plumpang	-	-	-	-
013	Tlogorejo	-	-	-	-
014	Surabayan	1	-	-	-
015	Sido Gembul	6	1	2	1
016	Sukodadi	5	3	4	5
017	Kebonsari	2	-	-	2
018	Sukolilo	3	3	1	-
019	Pajangan	1	3	1	-
020	Madulegi	2	-	1	-
Jumlah		34	25	12	9

Sumber : Potensi Desa/Kelurahan

Tabel. 8.7.
Jumlah Usaha Jasa Perorangan
Kecamatan Sukodadi Tahun 2010

Kode Desa	Nama Desa	Persewaan Alat Pesta	Pangkas Rambut/Salon	Biro/Agen Perjalanan
(1)	(2)	(3)	(4)	(5)
001	Siwalan Rejo	1	-	-
002	Sumber Agung	-	-	-
003	Gedangan	-	-	-
004	Baturono	2	1	-
005	Banjar Rejo	-	2	-
006	Sumber Aji	-	-	-
007	Kadung Rembug	-	-	-
008	Menongo	1	-	-
009	Balung Tawun	-	-	-
010	Sugihrejo	-	-	-
011	Bandung Sari	1	-	-
012	Plumpang	-	-	-
013	Tlogorejo	3	-	-
014	Surabayan	-	-	-
015	Sido Gembul	15	7	-
016	Sukodadi	4	10	2
017	Kebonsari	-	3	-
018	Sukolilo	1	1	-
019	Pajangan	2	-	-
020	Madulegi	1	-	-
Jumlah		31	24	2

Sumber : Potensi Desa/Kelurahan