

Katalog No. :1101002.7571030

# STATISTIK DAERAH KECAMATAN KOTA UTARA 2012



**BADAN PUSAT STATISTIK  
KOTA GORONTALO**

**STATISTIK DAERAH  
KECAMATAN KOTA UTARA  
2012**

<http://gorontalokota.bkpsd.go.id>

## **STATISTIK DAERAH KECAMATAN KOTA UTARA 2012**

Katalog BPS : 1101002.7571030  
Ukuran Buku : 17,6 cm x 25 cm  
Jumlah Halaman : 12 halaman

Naskah:

Seksi Neraca Wilayah dan Analisis Statistik

Gambar Kulit:

Seksi Integrasi Pengolahan dan Diseminasi Statistik

Diterbitkan Oleh:

Badan Pusat Statistik Kota Gorontalo

Boleh dikutip dengan menyebut sumbernya



## Kata Pengantar



Publikasi **Statistik Daerah Kecamatan Kota Utara 2012** diterbitkan oleh Badan Pusat Statistik Kota Gorontalo berisi berbagai data dan informasi terpilih seputar Kecamatan Kota Utara yang dianalisis secara sederhana untuk membantu pengguna data memahami perkembangan pembangunan serta potensi yang ada di Kecamatan Kota Utara.

Publikasi Statistik Daerah Kecamatan Kota Utara 2012 diterbitkan untuk melengkapi publikasi-publikasi statistik yang sudah terbit secara rutin setiap tahun. Berbeda dengan publikasi-publikasi yang sudah ada, publikasi ini lebih menekankan pada analisis.

Materi yang disajikan dalam Statistik Daerah Kecamatan Kota Utara 2012 memuat berbagai informasi/indikator terpilih yang terkait dengan pembangunan diberbagai sektor di Kecamatan Kota Utara dan diharapkan dapat menjadi bahan rujukan/kajian dalam perencanaan dan evaluasi kegiatan pembangunan.

Kritik dan saran konstruktif berbagai pihak kami harapkan untuk penyempurnaan penerbitan mendatang. Semoga publikasi ini mampu memenuhi tuntutan kebutuhan data statistik, baik oleh instansi/dinas pemerintah, swasta, kalangan akademisi maupun masyarakat luas.

Gorontalo, Juni 2012

Badan Pusat Statistik Kota Gorontalo  
Kepala,

Muji Lestari, S.E., MA



## DAFTAR ISI

1. Geografi	1
2. Pemerintahan	2
3. Penduduk	3
4. Pendidikan	4
5. Pertanian	5
6. Perbandingan Regional	6
Lampiran Tabel	7

# GEOGRAFI

*Luas Kecamatan Kota Utara sebesar  
13,01 persen dari total luas  
Kota Gorontalo*

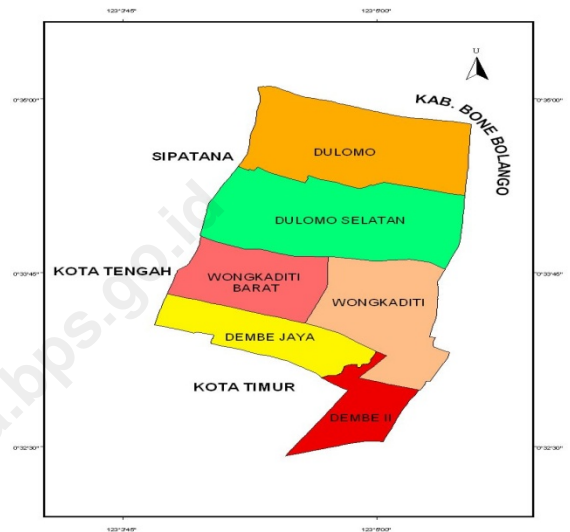
# 1

Kecamatan Kota Utara merupakan salah satu kecamatan induk yang mengalami pemekaran pada tahun 2011. Sehingga terbentuk kecamatan baru yaitu Kecamatan Sipatana. Kecamatan Kota Utara berbatasan langsung dengan beberapa Kecamatan di Kota Gorontalo dan Kabupaten Bone Bolango. Secara geografis mempunyai luas 8,36 km<sup>2</sup> atau 13,01 persen dari luas Kota Gorontalo. Kecamatan Kota Utara dibagi menjadi 6 kelurahan, yang terdiri dari 19 lingkungan, 29 RW, dan 91 RT.

Berdasarkan posisi geografisnya, Kecamatan Kota Utara berada pada batas-batas: bagian Utara – Kabupaten Bone Bolango, bagian Selatan – Kota Timur, bagian Barat Kecamatan Sipatana dan Kecamatan Kota Tengah dan bagian Timur – Kabupaten Bone Bolango. Topografi kecamatan ini pada umumnya berupa dataran. Jarak kantor kelurahan terjauh dengan ibukota kecamatan adalah 3,0 km.

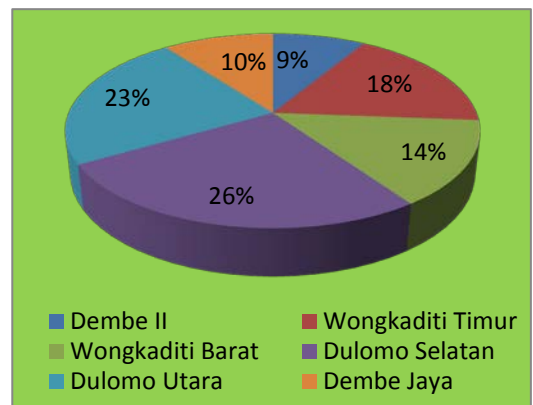


**Peta Kecamatan Kota Utara**



Sumber: BPS Kota Gorontalo

**Persentase Luas Wilayah Menurut Kelurahan di Kecamatan Kota Utara, 2011**



Sumber: Kecamatan Kota Utara Dalam Angka 2012

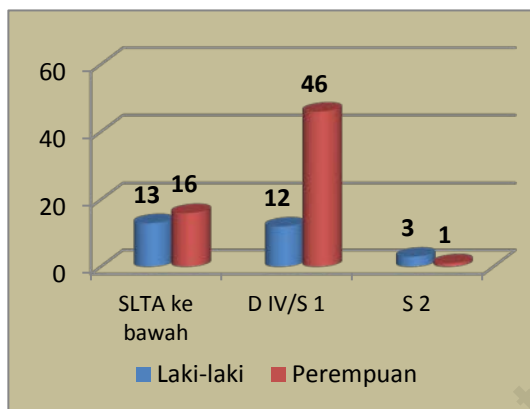
# 2

## PEMERINTAHAN

*Realisasi pajak bumi dan bangunan  
Mencapai 68 persen*

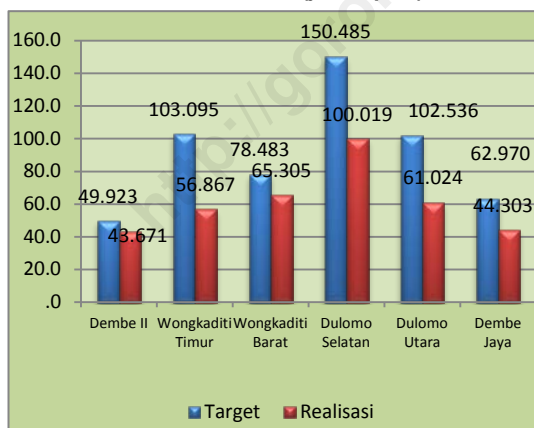


**Banyaknya Pegawai Negeri Sipil Menurut Tingkat Pendidikan yang Ditamatkan dan Jenis Kelamin di Lingkungan Pemerintah Kecamatan Kota Utara, 2011**



Sumber: Kecamatan Kota Utara Dalam Angka 2012

**Target dan Realisasi Penerimaan Pajak Bumi dan Bangunan (PBB) Menurut Kelurahan di Kecamatan Kota Utara (juta rupiah), 2011**



Sumber: Kecamatan Kota Utara Dalam Angka 2012

Kelurahan Dulompo Selatan merupakan pusat pemerintahan Kota Utara. Kecamatan ini terdiri dari 6 kelurahan, 19 lingkungan, 29 rukun warga (RW), dan 91 rukun tetangga (RT). Jumlah lingkungan terbanyak terdapat di Kelurahan Wongkaditi Timur, Kelurahan Dulomo Selatan dan Dulomo Utara. Sementara itu, jumlah RW dan RT terbanyak terdapat di Kelurahan Duomo Selatan.

Jumlah PNS di lingkungan Pemerintah Kecamatan Kota Utara (kantor kecamatan, kantor kelurahan, KUA, dan Dinas Pendidikan kecamatan) sebanyak 91 orang, yang terbagi ke dalam empat golongan kepangkatan yakni Golongan I sebesar 2,20 persen, Golongan II sebesar 20,88 persen, Golongan III sebesar 75,82 persen, dan Golongan IV sebesar 1,10 persen. Dilihat menurut tingkat pendidikan yang ditamatkan, sebagian besar PNS di lingkungan Pemerintah Kecamatan Kota Utara merupakan lulusan D IV/S 1 yang mencapai 64 persen dari total PNS yang ada.

PBB merupakan salah satu sumber pendapatan daerah yang ikut berperan dalam pelaksanaan pembangunan. Selama tahun 2011, jumlah PBB yang berhasil dihimpun dari masyarakat di Kecamatan Kota Utara sebesar 371 juta rupiah, atau 68 persen dari target yang telah ditetapkan. Adapun kelurahan dengan perolehan pajak terbesar adalah Kelurahan Dulomo Selatan yakni sebesar 100 juta rupiah.

# PENDUDUK

*Jumlah Penduduk perempuan hampir sama dengan laki-laki*

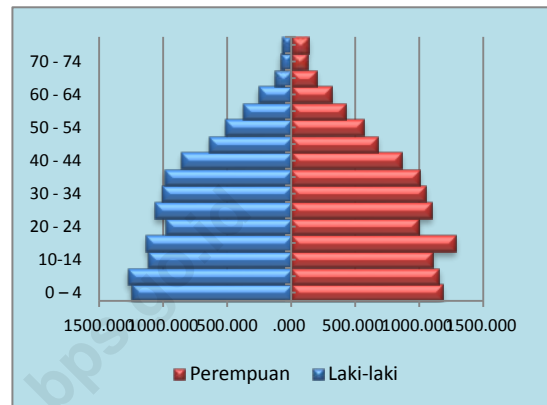
# 3

Jumlah penduduk Kecamatan Kota Utara mencapai 17.879 jiwa pada tahun 2011. Dengan luas wilayah sekitar 8,36 km<sup>2</sup>, yang berarti setiap km<sup>2</sup> ditempati penduduk sebanyak 2.139 .

Secara umum jumlah penduduk perempuan hampir sama dengan jumlah penduduk laki-laki. Hal ini dapat ditunjukkan oleh *sex ratio* yang nilainya mendekati 100 yaitu 99. Pada tahun 2011, yang artinya untuk setiap 100 penduduk perempuan terdapat 99 penduduk laki-laki.

Dilihat menurut kelompok usia produktif, komposisi penduduk Kecamatan Kota Utara didominasi kelompok umur 15-64 tahun yang mencapai 67,27 persen. Sementara itu, kelompok umur 0-14 tahun dan 65 tahun ke atas menduduki posisi kedua dan ketiga dengan persentase sebesar 29,60 persen dan 3,13 persen.

**Piramida Penduduk Kecamatan Kota Utara (jiwa), 2011**



Sumber: Kecamatan Kota Utara Dalam Angka 2012

**Banyaknya Penduduk Menurut Kelurahan dan Jenis Kelamin di Kecamatan Kota Utara, 2011**

Kelurahan	Laki-laki	Perempuan	Laki-laki + Perempuan
(1)	(2)	(3)	(4)
Dembe II	1 151	1 205	2 356
Wongkaditi Timur	2 068	1 968	4 036
Wongkaditi Barat	1 097	1 116	2 213
Dulomo Selatan	1 893	1 952	3 845
Dulomo Utara	1 325	1 324	2 649
Dembe Jaya	1 377	1 403	2 780
<b>Kecamatan Kota Utara</b>	<b>8 911</b>	<b>8 968</b>	<b>17 879</b>

Sumber: Kecamatan Kota Utara Dalam Angka 2012

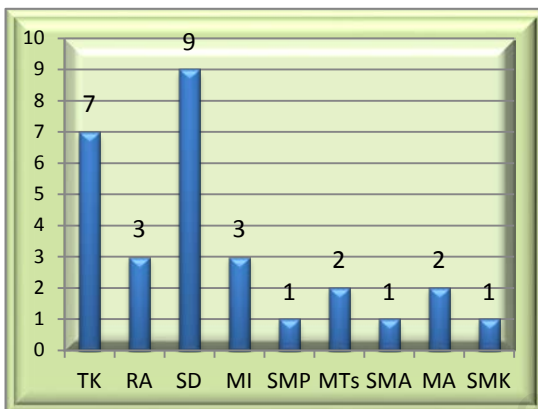


# 4

## PENDIDIKAN

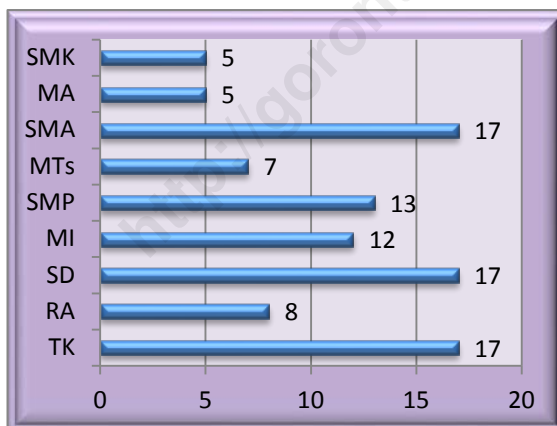
*Fasilitas pendidikan dari jenjang terendah hingga tertinggi tersedia lengkap di Kecamatan Kota Utara*

**Banyaknya Sekolah Menurut Jenjang Pendidikan di Kecamatan Kota Utara, 2011/2012**



Sumber: Kecamatan Kota Utara Dalam Angka 2012

**Rasio Murid-Guru Menurut Jenjang Pendidikan di Kecamatan Kota Utara, 2011/2012**



Sumber: Kecamatan Kota Utara Dalam Angka 2012

Pendidikan merupakan salah satu faktor penting dalam menentukan kemajuan suatu daerah. Oleh karena itu, ketersediaan sarana dan prasarana pendidikan yang berupa sumber daya manusia dan sarana fisik sangatlah penting. Pada tahun ajaran 2011/2012, di Kecamatan Kota Utara terdapat 29 unit sekolah, yang terdiri dari 7 TK, 3 RA, 9 SD, 3 MI, 1 SMP, 2 MTs, 1 SMA, 2 MA, dan 1 SMK.

Salah satu faktor penting dalam upaya peningkatan kualitas pendidikan adalah tersedianya guru dalam jumlah cukup dan berkualitas. Untuk menggambarkan kondisi ini dapat dilihat melalui angka rasio murid terhadap guru. Semakin kecil angka rasio ini, semakin baik kualitas pendidikan yang dapat diberikan guru terhadap murid. Pada tahun ajaran 2011/2012 rasio murid-guru terbesar terdapat pada jenjang pendidikan TK, SD, dan SMA sedangkan terkecil terdapat pada jenjang pendidikan SMK dan MA.

# PERTANIAN

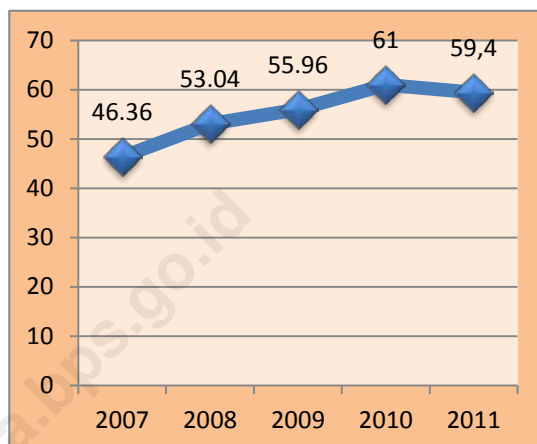
# 5

*Luas Panen Padi Sawah di Kecamatan Kota Utara sebesar 1.256 hektar*

Padi merupakan salah satu komoditi tanaman pangan utama di Kecamatan Kota Utara. Oleh karena itu, produktivitas padi perlu terus ditingkatkan. Pada tahun 2011, produksi padi sawah di Kecamatan Kota Utara sebesar 7.461 ton. Adapun tingkat produktivitas padi sawah pada tahun 2011, yakni 59,40 kuintal/hektar. Sementara itu, Kecamatan Kota Utara pada tahun 2011 terdapat produksi palawija.

Populasi ternak terdiri dari sapi, kuda, dan kambing. Pada tahun 2011, jumlah populasi tersebut masing-masing sapi sebanyak 1.175 ekor, kuda sebanyak 300 ekor, dan kambing sebanyak 2.015 ekor. Populasi unggas yang terdiri dari ayam kampung, ayam ras, dan itik pada tahun 2011 secara berturut-turut adalah 31.754 ekor, 24.000 ekor, dan 3.006 ekor.

**Produktivitas Padi Sawah di Kecamatan Kota Utara (kw/ha), 2011**



Sumber: Kecamatan Kota Utara Dalam Angka 2012  
\*data tahun 2007-2010 masih gabung dengan Kecamatan Sipatana

**Populasi Ternak di Kecamatan Kota Utara, 2011**

Uraian	Jumlah (ekor)
(1)	
Sapi	1 175
Kuda	300
Kambing	2 015
Ayam Kampung	31 754
Ayam Ras	24 000
Itik	3 006

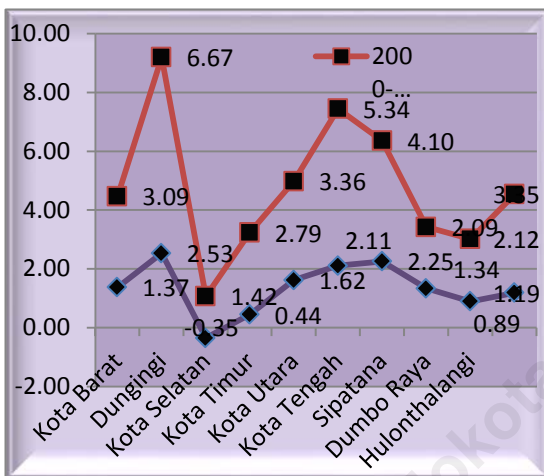
Sumber: Kecamatan Kota Utara Dalam Angka 2012

# 6

## PERBANDINGAN REGIONAL

Laju pertumbuhan penduduk tertinggi tercatat di Kecamatan Dungingi pada periode 1990-2000 dan 2000-2010.

Laju Pertumbuhan Penduduk<sup>1</sup> Menurut Kecamatan di Kota Gorontalo (persen), 1990-2000 dan 2000-2010



Sumber: Kecamatan Kota Utara Dalam Angka 2012

Perbandingan beberapa indikator terpilih antar kecamatan se-Kota Gorontalo memperlihatkan adanya variasi. Dilihat berdasarkan laju pertumbuhan penduduk terlihat adanya perbedaan. Laju pertumbuhan penduduk tertinggi tercatat di Kecamatan Dungingi baik pada periode 1990-2000 maupun 2000-2010. Sementara itu, pada periode yang sama, Kecamatan Kota Selatan memiliki laju pertumbuhan penduduk paling rendah dibanding lima kecamatan lain. Dari sisi kuantitas, Kecamatan Kota Tengah memiliki jumlah penduduk terbesar yakni mencapai 27.047 jiwa.

Perbandingan indikator terpilih lain seperti banyaknya keluarga pra sejahtera dan sejahtera I – III+ juga memperlihatkan angka yang bervariasi antar kecamatan.

Banyaknya Keluarga Menurut Kecamatan dan Klasifikasi Keluarga di Kota Gorontalo, 2011

Kecamatan	Pra Sejahtera	Keluarga Sejahtera				Jumlah
		I	II	III	III+	
(1)	(2)	(3)	(4)	(5)	(6)	(7)
Kota Barat	484	1.997	2.149	721	106	5.457
Dungingi	339	773	1.635	2.460	261	5.423
Kota Selatan	118	793	2.412	1.328	313	4.964
Kota Timur	231	1.512	3.225	1.133	197	6.298
Kota Utara	183	998	2.117	963	131	4.392
Hulonthalangi	183	1.307	2.029	407	5	3.931
Sapatana	272	1.148	2.071	624	114	4.229
Dumbo Raya	390	1.850	1.662	451	68	4.421
Kota Tengah	175	1.688	1.918	1.990	261	6.032
<b>Kota Gorontalo</b>	<b>2.375</b>	<b>12.066</b>	<b>19.218</b>	<b>10.077</b>	<b>1.411</b>	<b>45.147</b>

Sumber: Kecamatan Kota Utara Dalam Angka 2012

# LAMPIRAN TABEL

<http://gorontalokota.bps.go.id>

**Tabel 8. 1** Jumlah Penduduk<sup>1</sup> dan Laju Pertumbuhan Penduduk Menurut Kecamatan di Kota Gorontalo, 1990, 2000, dan 2010

Kecamatan	Jumlah Penduduk (orang)			Laju Pertumbuhan Penduduk per Tahun (%)	
	1990	2000	2010	1990-2000	2000-2010
(1)	(2)	(3)	(4)	(5)	(6)
Kota Barat	13 583	15 449	10 220	1,37	3,09
Dungingi	10 326	12 941	21 568	2,53	6,67
Kota Selatan	18 739	18 082	20 647	-0,35	1,42
Kota Timur	18 861	19 700	25 195	0,44	2,79
Kota Utara	10 514	12 217	16 326	1,62	3,36
Kota Tengah	14 561	17 629	27 047	2,11	5,34
Sipatana	9 733	11 927	16 823	2,25	4,10
Dumbo Raya	12 378	14 031	16 960	1,34	2,09
Hulonthalangi	11 618	12 655	15 341	0,89	2,12
<b>Kota Gorontalo</b>	<b>120 313</b>	<b>134 631</b>	<b>180 127</b>	<b>1,19</b>	<b>3,35</b>

Catatan: <sup>1</sup>Hasil Sensus Penduduk  
 Sumber: BPS RI

**DATA**  
**MENCERDASKAN BANGSA**

**st2013**  
**SENSUS PERTANIAN**



**Badan Pusat Statistik Kota Gorontalo**  
Jln. Dewi Sartika No.21, Gorontalo  
Telp (0435) 821956 Fax (0435) 821956  
Email : bps7571@yahoo.com