

SINDANG BELITI ILIR DALAM ANGKA 2015



SINDANG BELITI ILIR DALAM ANGKA 2015



SINDANG BELITI ILIR DALAM ANGKA 2015

No. ISBN	: 978-602-6881-05-2
No. Publikasi	: 1702.15.05
Katalog BPS	: 1102001.1702021
Ukuran Buku	: 15 cm x 21 cm
Jumlah Halaman	: ix + 58 Halaman
Naskah	: Kms. Taufik Rahman, S.Si. (KSK Curup Tengah)
Gambar Kulit	: Kms. Taufik Rahman, S.Si. (KSK Curup Tengah)
Diterbitkan oleh	: ©BPS Kabupaten Rejang Lebong
Dicetak oleh	: Percetakan Merdeka Curup

**Dilarang mengumumkan, mendistribusikan,
mengomunikasikan, dan/atau mengadakan sebagian
atau seluruh isi buku ini
untuk tujuan komersil tanpa izin tertulis dari Badan
Pusat Statistik**



KATA PENGANTAR

Puji syukur kehadirat Allah SWT., yang telah memberikan rahmat-Nya kepada kita semua sehingga publikasi Kecamatan Dalam Angka ini dapat terbit. Publikasi ini dibuat dalam rangka memenuhi kebutuhan akan data sampai level kecamatan.

Publikasi ini sengaja dibuat dalam bentuk tabel dengan tujuan untuk mempermudah para pengguna data dalam mencarinya dan mempermudah dalam menginterpretasikan data yang tersedia.

Publikasi ini belum sempurna, untuk itu kami mengharapkan kritik dan saran yang bersifat membangun guna menyempurnakan publikasi yang akan datang.

Akhirnya, kami ucapkan terima kasih kepada semua pihak terutama Koordinator Statistik Kecamatan (KSK) Curup Tengah dan Seksi IPDS BPS Kabupaten Rejang Lebong yang telah banyak membantu untuk terbitnya Sindang Beliti Ilir Dalam Angka 2015.

Curup, November 2015
Kepala Badan Pusat Statistik
Kabupaten Rejang Lebong

Ir. Marwansyah

NIP. 19670301 199401 1 001

DAFTAR ISI

	Halaman
HALAMAN JUDUL	i
HALAMAN KATALOG	ii
KATA PENGANTAR	iii
DAFTAR ISI	iv
DAFTAR GAMBAR	ix
BAB I GEOGRAFI	1
Tabel 1.1. Jarak ke Ibukota Kecamatan dan Ibukota Kabupaten menurut desa di kecamatan Sindang Beliti Ilir tahun 2014	3
Tabel 1.2. Luas wilayah desa di kecamatan Sindang Beliti Ilir tahun 2014.....	5
Tabel 1.3. Ketinggian wilayah desa dari permukaan air laut di kecamatan Sindang Beliti Ilir tahun 2014.....	6
Tabel 1.4. Luas Wilayah Kecamatan Sindang Beliti Ilir Menurut Klasifikasi Ketinggian dari Permukaan Air Laut Tahun 2014	7
Tabel 1.5. Luas Wilayah Kecamatan Sindang Beliti Ilir Menurut Kemiringan Tanah (derajat) Tahun 2014	8
Tabel 1.6. Luas Wilayah Kecamatan Sindang Beliti Ilir Menurut Tekstur Tanah Tahun 2014	9
BAB II PEMERINTAHAN	10
Tabel 2.1. Jumlah Wilayah Administrasi Menurut Status Pemerintahan di Kecamatan Sindang Beliti Ilir tahun 2014.....	12

Tabel 2.2. Status Pemerintahan Wilayah Administrasidi kecamatan Sindang Beliti Ilir tahun 2014.....	13
Tabel 2.3. Jumlah Desa Menurut Klasifikasinya di Kecamatan Sindang Beliti Ilir Tahun 2014	14
Tabel 2.4. Jumlah LKMD/LMD Menurut Kategorinya di Kecamatan Sindang Beliti Ilir Tahun 2014	15
Tabel 2.5. LKMD/LMD Menurut Kategorinya di Kecamatan Sindang Beliti Ilir Tahun 2014	16
Tabel 2.6. Banyaknya Dusun di Kecamatan Sindang Beliti Ilir Tahun 2014	18
Tabel 2.7. Banyaknya Kepala Desa Menurut Kelompok Umur danJenisKelamindi Kecamatan Sindang Beliti Ilir tahun 2014	19
Tabel 2.8. Banyaknya Kepala Desa Menurut Tingkat Pendidikan di Kecamatan Sindang Beliti Ilir Tahun 2014	20
BAB III PENDUDUK	21
Tabel 3.1 Jumlah Penduduk Menurut Jenis Kelamin dan Sex Ratio di kecamatan Sindang Beliti Ilir Tahun 2010 s/d 2014 .	23
Tabel 3.2. Kepadatan Penduduk Menurut Luas Wilayah di Kecamatan Sindang Beliti Ilir Tahun 2010 s/d 2014	25

BAB IV PENDIDIKAN	26
Tabel 4.1. Banyaknya Sekolah Menurut Tingkat Pendidikan dan Jenis Sekolah di Kecamatan Sindang Beliti Ilir Tahun 2014	28
Tabel 4.2. Banyaknya Sekolah Negeri Menurut Tingkat Pendidikan di Kecamatan Sindang Beliti Ilir Tahun 2014	29
Tabel 4.3. Banyaknya Guru Menurut Tingkat Pendidikandan Status di Kecamatan Sindang Beliti Ilir Tahun 2010 s/d 2014	30
Tabel 4.4. Banyaknya Murid Sekolah Negeri Menurut Tingkat Pendidikan di Kecamatan Sindang Beliti Ilir Tahun 2010 s/d 2014	31
Tabel 4.5. Banyaknya Tamatan Sekolah Negeri Menurut Tingkat Pendidikan di Kecamatan Sindang Beliti Ilir Tahun 2010 s/d 2014	32
BAB V KESEHATAN	33
Tabel 5.1. Jumlah Puskesmas Menurut Jenisnyadi Kecamatan Sindang Beliti Ilir Tahun 2014	35
Tabel 5.2. Jumlah Sarana Upaya Kesehatan Bersumber Daya Masyarakat (UKBDM) di Kecamatan Sindang Beliti Ilir Tahun 2014	36
Tabel 5.3. Banyaknya Tempat Pelayanan Keluarga Berencana Menurut Jenis Pelayanan di Kecamatan Sindang Beliti Ilir Tahun 2014	37

Tabel 5.4. Jumlah Akseptor Aktif Menurut Alat Kontrasepsi yang Digunakan di Kecamatan Sindang Beliti Ilir Tahun 2010 s/d 2014	38
Tabel 5.5. Banyaknya Pasangan Usia Subur dan Akseptor di Kecamatan Sindang Beliti Ilir Tahun 2010 s/d 2014	39
Tabel 5.6. Jumlah Tahapan Keluarga Sejahtera di Kecamatan Sindang Beliti Ilir Tahun 2010 s/d 2014	40
BAB VI PERTANIAN	41
Tabel 6.1. Luas Panen dan Produksi Padi Sawah di Kecamatan Sindang Beliti Ilir Tahun 2010 s/d 2014	43
Tabel 6.2. Luas Panen dan Produksi Padi Ladang di Kecamatan Sindang Beliti Ilir Tahun 2010 s/d 2014	44
Tabel 6.3. Luas Panen dan Produksi Palawija Menurut Jenisnya di Kecamatan Sindang Beliti Ilir Tahun 2010 s/d 2014 .	45
Tabel 6.4. Populasi Ternak Besar, Kecil dan Unggas di Kecamatan Sindang Beliti Ilir Tahun 2014	46
Tabel 6.5. Luas dan Produksi Usaha Perikanan Darat di Kecamatan Sindang Beliti Ilir Tahun 2013	47
BAB VII AGAMA	48
Tabel 7.1. Banyaknya Penduduk menurut Agama di Kecamatan Sindang Beliti Ilir Tahun 2014	49

Tabel 7.2. Banyaknya Rumah Ibadah Menurut Jenisnya di Kecamatan Sindang Beliti Ilir Tahun 2014	50
Tabel 7.3. Banyaknya Kasus Talaq dan Cerai di Kecamatan Sindang Beliti Ilir Tahun 2010 s/d 2014	51
Tabel 7.4. Banyaknya Jemaah Haji di Kecamatan Sindang Beliti Ilir Tahun 2010 s/d 2014	52
BAB VIII WISATA	53
Tabel 8.1. Obyek Wisata dan Jarak Lokasi dari Ibukota Kecamatan di Kecamatan Sindang Belitilir Tahun 2014	54
BAB IX KEUANGAN	55
Tabel 9.1. Pokok Ketetapan dan Realisasi Penerimaan PBB di Kecamatan Sindang Beliti Ilir Tahun 2014 (perkotaan)	56
Tabel 9.2. Realisasi Penerimaan PBB Sesuai Dengan Bukti Setor dari BRI dan Kantor Pos & Giro di Kecamatan Sindang Beliti Ilir Tahun 2014 (Pedesaan)	57
Tabel 9.3. Realisasi Penerimaan PBB Sesuai Dengan Bukti Setor dari BRI dan Kantor Pos & Giro di Kecamatan Sindang Beliti Ilir Tahun 2014 (Perkotaan dan Pedesaan)	58

DAFTAR GAMBAR

	Halaman
Gambar 1.1. Perbandingan Luas Wilayah Desa di kecamatan Sindang Beliti Ilir Tahun 2014	4
Gambar 2.1. Banyaknya Dusun di kecamatan Sindang Beliti Ilir tahun 2014	17
Gambar 3.1. Penduduk Laki-laki dan Perempuan di Kecamatan Sindang Beliti Ilir 2010 s/d 2014	24



BAB I
GEOGRAFI

I. GEOGRAFI

a. Batas Wilayah

Kecamatan Sindang Beliti Ilir (SBI) terletak dibagian timur wilayah Kabupaten Rejang Lebong dengan batas wilayah:

Sebelah Utara : Kab. Musi Rawas Provinsi Sumsel

Sebelah Timur : Kecamatan Kota Padang

Sebelah Selatan : Kab. Empat Lawang Provinsi Sumsel

Sebelah Barat : Kecamatan Padang Ulak Tanding dan Kecamatan Sindang Beliti Ulu

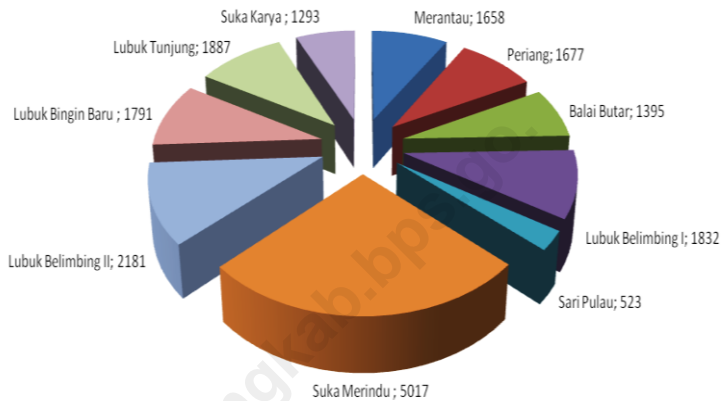
b. Luas Wilayah

Luas Kecamatan SBI adalah 19.254 Hektar, atau 12,70% dari luas kabupaten Rejang Lebong 151.576 Hektar. Kecamatan SBI merupakan kecamatan terluas ke 2 dari 15 kecamatan di wilayah Kabupaten Rejang Lebong setelah kecamatan Padang Ulak Tanding dengan luas wilayah 21.796 hektar atau 14,38% dari luas Kabupaten Rejang Lebong.

Dibandingkan dengan kecamatan induk Kota Padang sebelum pemekaran menjadi dua Kecamatan (Kota Padang dan SBI), wilayah Kecamatan SBI adalah 52,78% bagian darinya.

Tabel 1.1. Jarak ke Ibukota Kecamatan dan Ibukota Kabupaten Menurut Desa di Kecamatan Sindang Beliti Ilir Tahun 2014

No	Desa	Jarak ke Ibukota (Km)	
		Kecamatan	Kabupaten
(1)	(2)	(3)	(4)
1	Merantau	5	55,5
2	Periang	4	57,5
3	Balai Butar	3	59,5
4	Lubuk Belimbing I	0	61,5
5	Sari Pulau	2	62
6	Suka Merindu	3	63,5
7	Lubuk Belimbing II	13	71
8	Lubuk Bingin Baru	17	73,5
9	Lubuk Tunjung	13	52
10	Suka Karya	27	48



Gambar 1.1.
Perbandingan Luas wilayah Desa di Kecamatan Sindang Beliti Ilir (Ha)

Terlihat pada gambar 1.1. di atas, wilayah terluas di kecamatan Sindang Beliti Ilir adalah Desa Sukamerindu dengan luas 5.017 Hektar. Wilayah terluas kedua adalah Desa Lubuk Belimbing II dengan luas 2.181 Hektar. Dan wilayah terkecil adalah Desa Sari Pulau dengan luas 523 Hektar.

Dalam persentase, luas wilayah Desa Suka Merindu 26,10 % dari total luas wilayah Kecamatan Sindang Beliti Ilir. Desa Lubuk Belimbing II memiliki luas wilayah 11,30% dari luas kecamatan SBI. Dan wilayah Desa Sari Pulau memiliki luas 2,72%.

Tabel 1.2. Luas wilayah Desa di Kecamatan Sindang Beliti Ilir Tahun 2014

No	Desa	Luas (Ha)	%
(1)	(2)	(3)	(4)
1	Merantau	1.658	8,61
2	Periang	1.677	8,71
3	Balai Butar	1.395	7,25
4	Lubuk Belimbing I	1.832	9,51
5	Sari Pulau	523	2,72
6	Suka Merindu	5.017	26,10
7	Lubuk Belimbing II	2.181	11,30
8	Lubuk Bingin Baru	1.791	9,30
9	Lubuk Tunjung	1.887	9,80
10	Suka Karya	1.293	6,72
Jumlah		19.254	100

Sumber : BPN Kabupaten Rejang Lebong

Tabel 1.3. Ketinggian Wilayah Desa dari Permukaan Air Laut di Kecamatan Sindang Beliti Ilir Tahun 2014

No	Desa	Ketinggian (m dpl)
(1)	(2)	(3)
1	Merantau	196
2	Periang	164
3	Balai Butar	175
4	Lubuk Belimbing I	146
5	Sari Pulau	139
6	Suka Merindu	133
7	Lubuk Belimbing II	144
8	Lubuk Bingin Baru	141
9	Lubuk Tunjung	158
10	Suka Karya	156

Sumber : Podes 2014

Tabel 1.4. Luas Wilayah Kecamatan Sindang Beliti Ilir Menurut Klasifikasi Ketinggian dari Permukaan Air Laut Tahun 2014

Ketinggian (m dpl)	Luas (Ha)	%
(1)	(2)	(3)
0 s/d 100	528	2,74
100 s/d 500	10.865	56,43
500 s/d 1.000	467	2,43
> 1.000	7.394	38,40
Jumlah	19.254	100

Sumber : BPN Kabupaten Rejang Lebong

Tabel 1.5. Luas Wilayah Kecamatan Sindang Beliti Ilir Menurut Kemiringan Tanah (derajat) Tahun 2014

Kemiringan (°)	Luas (Ha)	%
(1)	(2)	(3)
0 s/d 2	615	3,19
2 s/d 15	3.908	20,30
15 s/d 40	7.973	41,41
> 40	6.758	35,10
Jumlah	19.254	100

Sumber : BPN Kabupaten Rejang Lebong

Tabel 1.6. Luas Wilayah Kecamatan Sindang Beliti Ilir Menurut Tekstur Tanah Tahun 2014

Tekstur Tanah	Luas (Ha)	%
(1)	(2)	(3)
Halus	8.346	43,35
Sedang	9.560	49,75
Kasar	1.348	7,00
Jumlah	19.254	100

Sumber : BPN Kabupaten Rejang Lebong



BAB II

PEMERINTAHAN

II. PEMERINTAHAN

Kecamatan Sindang Beliti Ilir (SBI) merupakan kecamatan pemekaran dari Kecamatan Kota Padang pada tahun 2007. Kecamatan Sindang Beliti Ilir (SBI) beribu kota di Desa Lubuk Belimbing I.

Kecamatan Sindang Beliti Ilir terdiri dari 36 Dusun yang tersebar di 10 Wilayah Administrasi Desa. 10 Desa tersebut adalah Merantau, Periang, Balai Butar, Lubuk Belimbing I, Sari Pulau, Sukamerindu, Lubuk Belimbing II, Lubuk Bingin Baru, Lubuk Tunjung dan Suka Karya.

Semua wilayah pemerintahan di Kecamatan Sindang Beliti Ilir berstatus Desa yang dipimpin oleh seorang Kepala Desa dibantu perangkat lainnya.

Dalam menjalankan tugas pemerintahan, Kepala Desa di wilayah kecamatan Sindang Beliti Ilir dibantu oleh Kepala Dusun (kadus) yang merupakan pimpinan SLS (Satuan Lingkungan Setempat) terkecil di wilayah desa.

Tabel 2.1. Jumlah Wilayah Administrasi Menurut Status Pemerintahan di Kecamatan Sindang Beliti Ilir Tahun 2014

NO	Status Pemerintahan	Jumlah
(1)	(2)	(3)
1	Desa	10
2	Kelurahan	-
3	Nagari	-

Sumber :BPMPD Kabupaten Rejang Lebong

Tabel 2.2. Status Pemerintahan Wilayah Administrasi di kecamatan Sindang Beliti Ilir Tahun 2014

Wilayah Administrasi	Desa	Kelurahan	Nagari
(1)	(2)	(3)	(4)
Merantau	1	-	-
Periang	1	-	-
Balai Butar	1	-	-
Lubuk Belimbing I	1	-	-
Sari Pulau	1	-	-
Suka Merindu	1	-	-
Lubuk Belimbing II	1	-	-
Lubuk Bingin Baru	1	-	-
Lubuk Tunjung	1	-	-
Suka Karya	1	-	-
Jumlah	10	0	0

Sumber :BPMPD Kabupaten Rejang Lebong

Tabel 2.3. Jumlah Desa menurut Klasifikasinya di Kecamatan Sindang Beliti Ilir Tahun 2014

NO	Klasifikasi	Jumlah
(1)	(2)	(3)
1	Swadaya	0
2	Swakarya	6
3	Swasembada	4
4	Tertinggal	0
Jumlah		10

Sumber :BPMPD Kabupaten Rejang Lebong

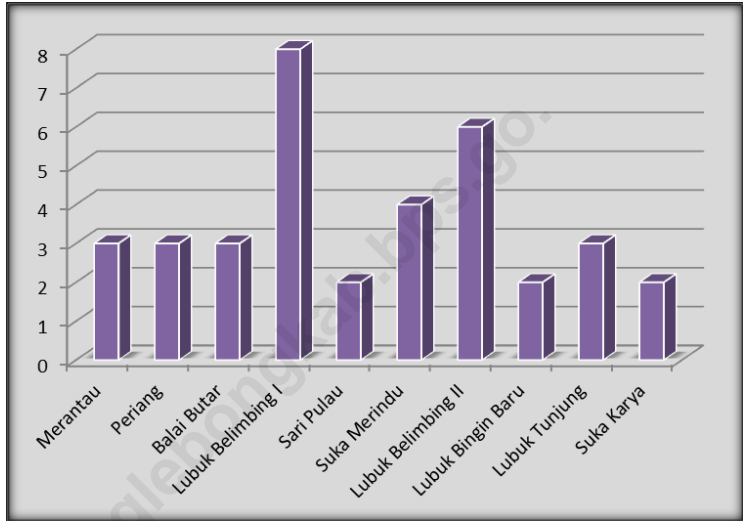
Tabel 2.4. Jumlah LKMD/LMD Menurut Kategorinya di Kecamatan Sindang Beliti Ilir Tahun 2014

NO	Kategori LKMD/LMD	Jumlah
(1)	(2)	(3)
1	I	0
2	II	8
3	III	2
Jumlah		10

Sumber :BPMPD Kabupaten Rejang Lebong

Tabel 2.5. LKMD/LMD Menurut Kategorinya di Kecamatan Sindang Beliti Ilir Tahun 2014

Desa	Kategori I	Kategori II	Kategori III
(1)	(2)	(3)	(4)
Merantau	-	1	-
Periang	-	1	-
Balai Butar	-	1	-
Lubuk Belimbing I	-	1	-
Sari Pulau	-	1	-
Suka Merindu	-	1	-
Lubuk Belimbing II	-	1	-
Lubuk Bingin Baru	-	1	-
Lubuk Tunjung	-	-	1
Suka Karya	-	-	1
Jumlah	0	8	2



Gambar 2.1.
Banyaknya Dusun di Kecamatan Sindang Beliti Ilir Tahun 2014

Dusun adalah Wilayah Administrasi terkecil di Kecamatan Sindang Beliti Ilir. Jumlah Dusun setiap desa berbeda-beda. Dusun terbanyak terdapat pada Desa Lubuk Belimbing I, dengan 8 Dusun. Diikuti oleh Desa Lubuk Belimbing II dengan 6 Dusun.

Jumlah Dusun paling sedikit adalah 2, yang terdapat pada 3 Desa, yaitu Desa Sari Pulau, Lubuk Bingin Baru, dan Suka Karya.

Tabel 2.6. Banyaknya Dusun di Kecamatan Sindang Beliti Ilir Tahun 2014

No	Desa	Jumlah Dusun
(1)	(2)	(3)
1	Merantau	3
2	Periang	3
3	Balai Butar	3
4	Lubuk Belimbing I	8
5	Sari Pulau	2
6	Suka Merindu	4
7	Lubuk Belimbing II	6
8	Lubuk Bingin Baru	2
9	Lubuk Tunjung	3
10	Suka Karya	2
Jumlah		36

Tabel 2.7. Banyaknya Kepala Desa Menurut Kelompok Umur dan Jenis Kelamin di Kecamatan Sindang Beliti Ilir Tahun 2014

Kelompok Umur	Jenis Kelamin	
	Laki-Laki	Perempuan
(1)	(2)	(3)
20 <	-	-
20 s/d 24	-	-
25 s/d 29	-	-
30 s/d 34	3	-
35 s/d 39	4	1
40 s/d 44	-	-
45 s/d 49	-	1
50 s/d 54	1	-
55 s/d 59	-	-
> 59	-	-
Jumlah	8	2

Tabel 2.8. Banyaknya Kepala Desa Menurut Tingkat Pendidikan di Kecamatan Sindang Beliti Ilir Tahun 2014

Jenjang Pendidikan	Jenis Kelamin	
	Laki-Laki	Perempuan
(1)	(2)	(3)
Tidak Tamat SD	-	-
SD/Sederajat	-	-
SMP/Sederajat	1	-
SMA/Sederajat	7	2
Akademi/Diploma/Sederajat	-	-
Perguruan Tinggi/Strata	-	-
Jumlah	8	2



BAB III
PENDUDUK

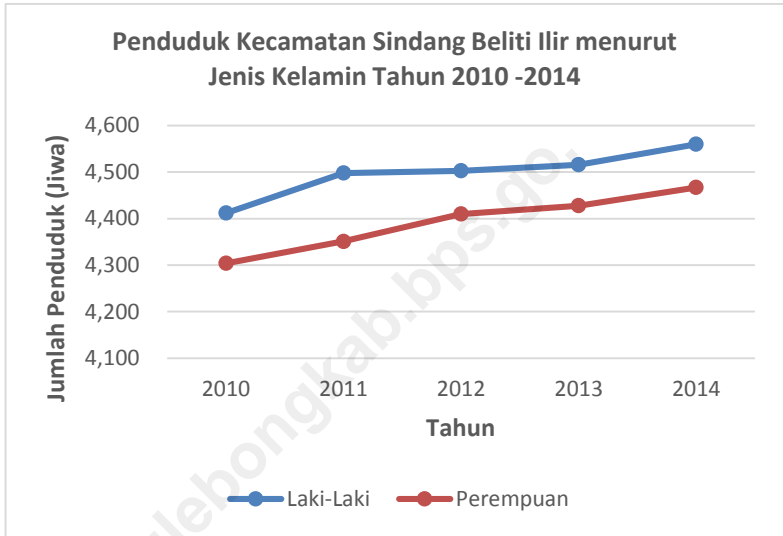
III. PENDUDUK

Jumlah penduduk Kecamatan Sindang Beliti Ilir (SBI) pada Tahun 2014 adalah 9.027 jiwa, yang terdiri dari 4.560 laki-laki dan 4.467 perempuan. Penduduk Kecamatan SBI menempati urutan ke 14 terbanyak di kabupaten Rejang Lebong, atau 3,55% dari jumlah penduduk total 254.583 jiwa dari 15 Kecamatan.

Bila dibandingkan dengan tahun sebelumnya, tahun 2013, jumlah penduduk kecamatan Sindang Beliti Ilir mengalami kenaikan sejumlah 33 jiwa dari 8.994 jiwa.

Tabel 3.1. Jumlah Penduduk Kecamatan Sindang Beliti Ilir menurut jenis kelamin dan sex ratio Tahun 2010 s/d 2014

Tahun	Jumlah Penduduk			Sex ratio
	Lk	Pr	Jumlah	
(1)	(2)	(3)	(4)	(5)
2010	4.412	4.304	8.716	102,51
2011	4.498	4.351	8.849	103,38
2012	4.503	4.410	8.913	102,11
2013	4.516	4.428	8.994	101,99
2014	4.560	4.467	9.027	102,08



Gambar 3.1.
Penduduk Laki-laki dan Perempuan di Kecamatan Sindang Beliti Ilir
Tahun 2010 s/d 2014

Ditinjau dari jumlah penduduk laki-laki dan perempuan, seks rasio penduduk Kecamatan Sindang Beliti Ilir Tahun 2014 adalah 102,08. Artinya setiap 100 orang penduduk perempuan berbanding dengan 102 penduduk laki-laki.

Tabel 3.2. Kepadatan Penduduk Menurut Luas Wilayah di Kecamatan Sindang Beliti Ilir Tahun 2010 s/d 2014

Tahun	Luas (Km²)	Penduduk (jiwa)	Kepadatan (Jiwa/Km²)
(1)	(2)	(3)	(4)
2010	192,54	8.716	45,27
2011	192,54	8.849	45,96
2012	192,54	8.913	46,29
2013	192,54	8.994	46,71
2014	192,54	9.027	46,88



BAB IV

PENDIDIKAN

IV. PENDIDIKAN

Pada Tahun 2014 di Kecamatan Sindang Beliti Ilir (SBI) terdapat 9 Sekolah Dasar (SD) yang tersebar di masing-masing Desa, kecuali Desa Sari Pulau. Sekolah Menengah Pertama (SMP) baru terdapat 3 buah, yakni di Desa Lubuk Belimbing II, Balai Butar dan Lubuk Tunjung. Untuk Sekolah Menengah Atas (SMA) terdapat 1 buah, sedangkan Sekolah Menengah Kejuruan (SMK) belum terdapat di Kecamatan SBI.

Jumlah guru negeri untuk SD di Kecamatan SBI berjumlah 67 orang, guru SMP berjumlah 37 orang dan guru SMA berjumlah 11 orang.

Jumlah murid SD di kecamatan SBI pada Tahun 2014 adalah 1.163 siswa. Jumlah siswa SD di Tahun 2014 mengalami penurunan sebesar 3,46% atau sebanyak 42 siswa dibandingkan tahun sebelumnya 2013.

Jumlah murid SMP di kecamatan SBI pada Tahun 2014 adalah 413 siswa. Jumlah siswa SMP di Tahun 2014 juga mengalami penurunan yaitu sebesar 2,59% atau sebanyak 11 siswa dibandingkan tahun sebelumnya 2013. Pada tahun 2014 terdapat SMA baru dengan jumlah murid 35 orang.

Jumlah tamatan sekolah Tahun 2014 di Kecamatan SBI, untuk tingkat SMP sebanyak 104 siswa, sedangkan data untuk tingkat SD tidak tersedia dari Dinas terkait.

Tabel 4.1. Banyaknya Sekolah Menurut Tingkat Pendidikan dan Jenis Sekolah di Kecamatan Sindang Beliti Ilir Tahun 2014

Tingkat Pendidikan	Jenis Sekolah		Jumlah
	Negeri	Swasta	
(1)	(2)	(3)	(4)
TK/Sederajat	-	-	-
SD/Sederajat	9	-	9
SMP/Sederajat	3	-	3
SMU/Sederajat	1	-	1
SMK	-	-	-
Akademi	-	-	-
PerguruanTinggi	-	-	-
Jumlah	13	0	13

Sumber : Dinas Pendidikan Kabupaten Rejang Lebong

Tabel 4.2. Banyaknya Sekolah Negeri Menurut Tingkat Pendidikan di Kecamatan Sindang Beliti Ilir Tahun 2014

Tingkat Pendidikan	Jenis Sekolah Negeri (Sederajat)				
	TK	SD	SMP	SMA	PT
(1)	(2)	(3)	(4)	(5)	(6)
Merantau	-	1	-	-	-
Periang	-	1	-	-	-
Balai Butar	-	1	1	1	-
Lubuk Belimbing I	-	1	-	-	-
Sari Pulau	-	-	-	-	-
Suka Merindu	-	1	-	-	-
Lubuk Belimbing II	-	1	1	-	-
Lubuk Bingin Baru	-	1	-	-	-
Lubuk Tunjung	-	1	1	-	-
Suka Karya	-	1	-	-	-
Jumlah	0	9	3	1	0

Sumber : Dinas Pendidikan Kabupaten Rejang Lebong

Tabel 4.3. Banyaknya Guru Menurut Tingkat Pendidikan di Kecamatan Sindang Beliti Ilir Tahun 2010 s/d 2014

Tingkat Pendidikan	2010	2011	2012	2013	2014
(1)	(2)	(3)	(4)	(5)	(6)
TK/Sederajat	-	-	-	-	-
SD/Sederajat	75	76	34	60	67
SMP/Sederajat	26	24	20	32	37
SMU/Sederajat	-	-	-	-	11
SMK	-	-	-	-	-
Akademi	-	-	-	-	-
Perguruan Tinggi	-	-	-	-	-
Jumlah	101	100	54	92	115

Sumber : Dinas Pendidikan Kabupaten Rejang Lebong

Tabel 4.4. Banyaknya Murid Sekolah Negeri Menurut Tingkat Pendidikan di Kecamatan Sindang Beliti Ilir Tahun 2010 s/d 2014

Tingkat Pendidikan	Jumlah Murid				
	2010	2011	2012	2013	2014
(1)	(2)	(3)	(4)	(5)	(6)
TK/Sederajat	-	-	-	-	-
SD/Sederajat	1.280	1.220	1.152	1.205	1.163
SMP/Sederajat	310	367	418	424	413
SMU/Sederajat	-	-	-	-	35
SMK	-	-	-	-	-
Akademi	-	-	-	-	-
PerguruanTinggi	-	-	-	-	-
Jumlah	1.647	1.592	1.570	1.629	1.611

Sumber : Dinas Pendidikan Kabupaten Rejang Lebong

Tabel 4.5. Banyaknya Tamatan Sekolah Negeri Menurut Tingkat Pendidikan di Kecamatan Sindang Beliti Ilir Tahun 2010 s/d 2014

Tingkat Pendidikan	Jumlah Murid				
	2010	2011	2012	2013	2014
(1)	(2)	(3)	(4)	(5)	(6)
TK/Sederajat	-	-	-	-	-
SD/Sederajat	149	131	174	218	-*
SMP/Sederajat	98	93	98	106	104
SMU/Sederajat	-	-	-	-	-
SMK	-	-	-	-	-
Akademi	-	-	-	-	-
PerguruanTinggi	-	-	-	-	-
Jumlah	247	224	272	324	104*

*) Data Tidak Tersedia

Sumber : Dinas Pendidikan Kabupaten Rejang Lebong



BAB V
KESEHATAN

V. KESEHATAN

Tahun 2014 Sarana Kesehatan di Kecamatan Sindang Beliti Ilir (SBI) terdiri dari 1 puskesmas induk yang berada di Desa Lubuk Belimbing I, 4 puskesmas pembantu dan 1 puskesmas keliling.

Sarana kesehatan yang bersumber daya masyarakat terdiri dari 9 unit posyandu dan 4 unit POD..

Peserta akseptor KB aktif di Kecamatan SBI Tahun 2014 berjumlah 2.510 pasangan, paling banyak menggunakan suntik yaitu 1.051 pasangan. Peserta akseptor KB aktif Tahun 2014 mengalami kenaikan dibandingkan tahun sebelumnya 2013. Pada Tahun 2013, peserta akseptor KB aktif sebanyak 2.078 orang.

Tabel 5.1. Jumlah Puskesmas Menurut Jenisnya di Kecamatan Sindang Beliti Ilir Tahun 2014

NO	Jenis	Jumlah
(1)	(2)	(3)
1	Puskesmas	1
2	Puskesmas RRI	0
3	Puskesmas Pembantu	4
4	PuskesmasKeliling	1
Jumlah		6

Sumber :Dinas Kesehatan Kabupaten Rejang Lebong

Tabel 5.2. Jumlah Sarana Upaya Kesehatan Bersumber Daya Masyarakat (UKBDM) di Kecamatan Sindang Beliti Ilir Tahun 2014

NO	Sarana Kesehatan	Jumlah
(1)	(2)	(3)
1	Posyandu *)	9
2	Polindex	0
3	POD	4
4	Dana Sehat	0
5	SBH	0
6	UKK	0
7	Poskesdes	0
Jumlah		10

*) tidak termasuk di desa Suka Karya, di bawah binaan Puskesmas Kec. PUT

Tabel 5.3. Banyaknya Tempat Pelayanan Keluarga Berencana Menurut Jenis Pelayanan di Kecamatan Sindang Beliti Ilir Tahun 2014

NO	Sarana Kesehatan	Jumlah
(1)	(2)	(3)
1	Posyandu	12
2	Sub PPKB	34
3	PPKB	10
4	Klinik	3
Jumlah		59

Sumber : BKKBD Kabupaten Rejang Lebong

Tabel 5.4. Jumlah Akseptor Aktif Menurut Alat Kontrasepsi yang Digunakan di Kecamatan Sindang Beliti Ilir Tahun 2010 s/d 2014

No	Alat Kontrasepsi	2010	2011	2012	2013	2014
(1)	(2)	(3)	(4)	(5)	(6)	(7)
1	IUD	46	47	52	51	53
2	MOP	-	-	-	-	-
3	MOW	2	2	2	2	1
4	Implant	207	214	194	188	601
5	Suntik	985	997	1.008	1.013	1.051
6	Pil	652	659	676	682	661
7	Kondom	131	111	132	142	143
Jumlah		2.023	2.030	2.064	2.078	2.510

Sumber : BKKBD Kabupaten Rejang Lebong

Tabel 5.5. Banyaknya Pasangan Usia Subur dan Akseptor di Kecamatan Sindang Beliti Ilir Tahun 2010 s/d 2014

No	Deskripsi	2010	2011	2012	2013	2014
(1)	(2)	(3)	(4)	(5)	(6)	(7)
1	Pasangan Usia Subur	2.114	2.126	2.135	2.142	2.159
3	Akseptor Baru	513	763	687	836	594
5	Akseptor Aktif	2.023	2.030	2.064	2.078	1.271

Sumber : BKKBD Kabupaten Rejang Lebong

Tabel 5.6. Jumlah Tahapan Keluarga Sejahtera di Kecamatan Sindang Beliti Ilir Tahun 2010 s/d 2014

NO	Tahapan Keluarga	2010	2011	2012	2013	2014
(1)	(2)	(3)	(4)	(5)	(6)	(7)
1	Pra Sejahtera	71	71	71	71	421
2	Sejahtera I	276	276	276	276	1.098
3	Sejahtera II	312	312	312	312	491
4	Sejahtera III	643	643	643	643	117
5	Sejahtera III Plus	2	2	2	2	0
Jumlah		1.304	1.304	1.304	1.304	2.127

Sumber : BKKBD Kabupaten Rejang Lebong



BAB VI
PERTANIAN

VI. PERTANIAN

Produksi tanaman pangan Tahun 2014 di Kecamatan Sindang Beliti Ilir (SBI) padi sawah tercatat sebanyak 5.918 Ton gkg (gabah kering giling), padi ladang sebanyak 1.421 ton gkg.

Produksi palawija terbanyak sepanjang Tahun 2014 adalah jagung dengan total 3.068 Ton, diikuti ubi kayu dengan total produksi 1.598 Ton, dan ubi jalar dengan total produksi 1.152 Ton.

Tabel 6.1. Luas Panen dan Produksi Padi Sawah di Kecamatan Sindang Beliti Ilir Tahun 2010 s/d 2014

N0	Tahun	Luas Panen (Ha)	Produksi (Ton)
(1)	(2)	(3)	(4)
1	2010	1.195	5.351,00
2	2011	1.091	5.224,00
3	2012	1.210	4.908,00
4	2013	895	4.161,75
5	2014	1.214	5.918

Tabel 6.2. Luas Panen dan Produksi Padi Ladang di Kecamatan Sindang Beliti Ilir Tahun 2010 s/d 2014

N0	Tahun	Luas Panen (Ha)	Produksi (Ton)
(1)	(2)	(3)	(4)
1	2010	143	319,00
2	2011	702	1.576,00
3	2012	1.055	2.427,00
4	2013	184	436,08
5	2014	908	1.421

Tabel 6.3. Luas Panen dan Produksi Palawija Menurut Jenisnya di Kecamatan Sindang Beliti Ilir Tahun 2013 s/d 2014

Tanaman	2013		2014	
	Luas Panen (Ha)	Produksi (Ton)	Luas Panen (Ha)	Produksi (Ton)
(2)	(3)	(4)	(5)	(6)
Jagung	535	205, 97	600	3.068
Ubi Kayu	89	792, 99	110	1.598
Ubi Jalar	123	1.303, 18	133	1.152
Kacang Tanah	136	163, 20	125	125
Kedelai	279	32, 08	189	189
Kacang Hijau	-	-	-	-

*) data tidak tersedia

Sumber: Dinas Pertanian Kabupaten Rejang Lebong

Tabel 6.4. Populasi Ternak Besar, Kecil dan Unggas di Kecamatan Sindang Beliti Ilir Tahun 2014

Jenis Ternak	Populasi	Jumlah (ekor)	
		2013	2014
(1)	(2)	(3)	(4)
Ternak Besar	Sapi Potong	-	-
	Kerbau	-	-
	Sapi Perah	-	-
Ternak Kecil	Kambing	-	-
	Kelinci	-	-
Ternak Unggas	Ayam buras	20.000	20.000
	Ayam Petelur	-	-
	Itik / Bebek	-	-

Sumber : Dinas Peternakan dan Perikanan Kab. Rejang Lebong

Tabel 6.5. Luas dan Produksi Usaha Perikanan Darat di Kecamatan Sindang Beliti Ilir Tahun 2013

Usaha Perikanan	Jenis	Luas (Ha)	Produksi (Ton)
(1)	(2)	(3)	(4)
Budidaya	Kolam Air Deras	-	-
	Kolam Air Tenang	0,5	150
	Sawah/Padi Mina	-	-
	Siring/Keramba	-	-
Penangkapan	Sungai/Kuala	-	-
	Danau/Tebat	-	-
Pembenihan	BBI Dinas	-	-
	UPR	-	-

*) Data 2014 tidak tersedia

Sumber : Dinas Peternakan dan Perikanan Kab. Rejang Lebong



BAB VII
AGAMA

VII. AGAMA

Tabel 7.1. Banyaknya Penduduk menurut Agama di Kecamatan Sindang Beliti Ilir Tahun 2014

Desa	2014
(1)	(2)
Islam	8.990
Katolik	-
Kristen Lainnya	10
Hindu	27
Budha	-
Jumlah	9.027

Tabel 7.2. Banyaknya Rumah Ibadah Menurut Jenisnya di Kecamatan Sindang Beliti Ilir Tahun 2014

Desa	Jenis Rumah Ibadah			
	Masjid	Musholah	Gereja	Pura
(1)	(2)	(3)	(4)	
Merantau	1	-	-	-
Periang	2	1	-	-
Balai Butar	1	-	-	-
Lubuk Belimbing I	1	-	-	-
Sari Pulau	1	-	-	-
Suka Merindu	2	-	-	-
Lubuk Belimbing II	1	-	-	-
Lubuk Bingin Baru	1	-	-	-
Lubuk Tunjung	2	1	-	1
Suka Karya	1	-	-	-
Jumlah	13	2	0	1

Tabel 7.3. Banyaknya Kasus Talaq dan Cerai di Kecamatan Sindang Beliti Ilir Tahun 2010 s/d 2014

Kasus	2010	2011	2012	2013	2014
(1)	(2)	(3)	(4)	(5)	(6)
Talaq	2	1	2	3	-
Cerai	4	7	1	10	4
Jumlah	6	8	3	13	4

Sumber : Kantor Pengadilan Agama Curup Kelas I B

Tabel 7.4. Banyaknya Jemaah Haji di Kecamatan Sindang Beliti Ilir Tahun 2010 s/d 2014

Jenis Kelamin	2010	2011	2012	2013	2014
(1)	(2)	(3)	(4)	(5)	(6)
Laki-laki	-	2	2	-	1
Perempuan	1	5	3	-	1
Jumlah	1	7	5	0	2

Sumber : Kantor Kementerian Agama Kab. Rejang Lebong



BAB VIII
WISATA

VIII. WISATA

Tabel 8.1. Obyek Wisata dan Jarak Lokasi dari Ibukota Kecamatan di Kecamatan Sindang Beliti Ilir Tahun 2014

No	Obyek Wisata	Jarak Dari Ibukota Kecamatan (Km)
(1)	(2)	(3)
1	Air Terjun dan Gua LA Desa Suka Merindu	21

Sumber : Dinas Kebudayaan dan Pariwisata Kab. Rejang Lebong



BAB IX KEUANGAN

IX. KEUANGAN

Tabel 9.1. Pokok Ketetapan dan Realisasi Penerimaan PBB di Kecamatan Sindang Beliti Ilir Tahun 2014 (perkotaan)

No	Uraian	WP (Orang)	Nilai (Rp)
	(2)	(3)	(4)
1	Pokok Ketetapan PBB	189	1.189.118
2	Realisasi	187	1.189.118

Sumber : Dinas Pendapatan Daerah Kab. Rejang Lebong

Tabel 9.2. Pokok Ketetapan dan Realisasi Penerimaan PBB di Kecamatan Sindang Beliti Ilir Tahun 2014 (Pedesaan)

No	Uraian	WP (Orang)	Nilai (Rp)
	(2)	(3)	(4)
1	Pokok Ketetapan PBB	1.180	5.802.259
2	Realisasi	1.091	5.802.259

Sumber : Dinas Pendapatan Daerah Kab. Rejang Lebong

Tabel 9.3. Realisasi Penerimaan PBB Sesuai dengan Bukti Setor dari BRI dan Kantor Pos & Giro di Kecamatan Sindang Beliti Ilir Tahun 2014
(Perkotaan dan Pedesaan)

No	Uraian	WP (Orang)	Nilai (Rp)
	(2)	(3)	(4)
1	Target	1.368	12.122.068
2	Realisasi	1.368	12.122.068

Sumber : Kantor Pelayanan Pajak Pratama Curup

DATA

MENCERDASKAN BANGSA



**BADAN PUSAT STATISTIK
KABUPATEN REJANG LEBONG**

Jln. S. Sukowati No.36 Curup Bengkulu 39114

Telp. (0732) 21153 Faks. (0732) 24588

Email : bps1702@bps.go.id

Website : <http://rejanqlebonqkab.bps.go.id>.

