

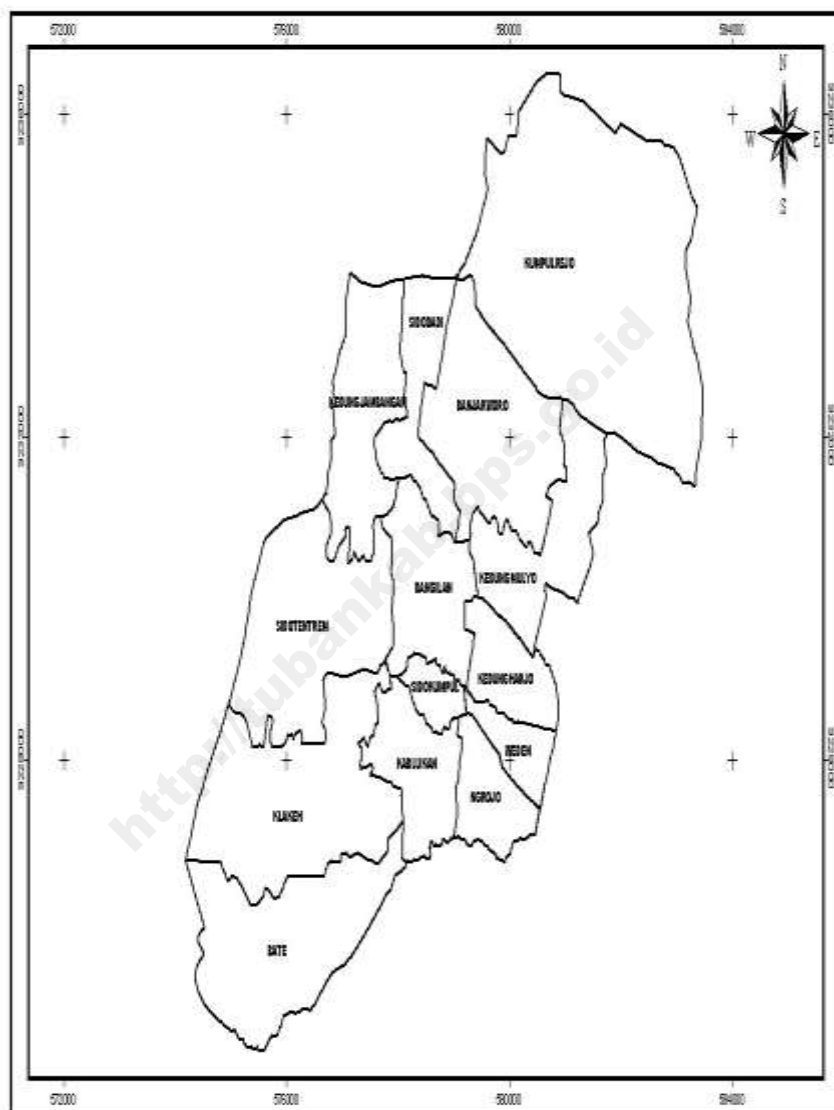
Kecamatan BANGILAN DALAM ANGKA 2016



Kecamatan BANGILAN DALAM ANGKA 2016



KECAMATAN BANGILAN, KABUPATEN TUBAN



KATALOG DALAM TERBITAN

No. Publikasi	:	35230.1625
Katalog BPS	:	1102001.3523020
Ukuran Buku	:	14,8 cm x 21 cm
Jumlah Halaman	:	ix + 78 Halaman
Naskah	:	Koordinator Statistik Kecamatan Bangilan
Gambar Kulit	:	Abstrak
Keterangan gambar	:	-
Desain	:	Koordinator Statistik Kecamatan Bangilan
Diterbitkan Oleh	:	Badan Pusat Statistik Kabupaten Tuban

Dilarang mengumumkan, mendistribusikan, mengomunikasikan, dan/atau menggandakan sebagian atau seluruh isi buku ini untuk tujuan komersial tanpa izin tertulis dari Badan Pusat Statistik

KATA PENGANTAR

Assalamu'alaikum Wr. Wb

Dengan rahmat Tuhan Yang Maha Esa Kecamatan Bangilan Dalam Angka 2016 dapat diterbitkan.

Adapun data yang tercantum, kami sajikan dalam bentuk tabel-tabel yang bersumber dari Dinas Instansi dan Pemerintah Desa serta pihak lain dalam wilayah Kecamatan Jenu.

Penyusunan buku masih terdapat banyak kekurangan oleh sebab itu kami mohon kritik, saran dan masukkan informasi data guna penyempurnaan penerbitan berikutnya.

Kepada Bapak Camat kami sampaikan banyak terima kasih atas bimbingan dan petunjuk yang diberikan kepada kami dan juga kepada Dinas Instansi dan Kepala Desa serta pihak lain di Wilayah Kecamatan Jenu kami ucapkan terima kasih yang sebesar-besarnya.

Akhir kata semoga buku ini dapat berguna dan bermanfaat bagi para pemakainya.

Wassalamu'alaikum Wr. Wb.

Bangilan, Agustus 2016
Koordinator Statistik
Kecamatan Bangilan

R.LUKY DWI SETIONO S.Kom

DAFTAR ISI

Kecamatan Bangilan Dalam Angka Tahun 2016.....	i
Peta Wilayah Kecamatan Bangilan.....	ii
Katalog Dalam Terbitan	iii
Kata Pengantar.....	iv
Daftar Isi.....	v
Daftar Tabel.....	vi
Daftar Grafik.....	ix
Bab 1 Letak Geografis.....	1
Bab II Pemerintahan.....	7
Bab III Penduduk dan Tenaga Kerja.....	17
Penduduk.....	20
Tenaga Kerja.....	26
Bab IV Sosial	31
Pendidikan.....	35
Kesehatan dan Keluarga Berencana.....	41
Agama.....	53
Sosial Lainnya	56
Bab V Pertanian dan Peternakan.....	59
Tanaman Bahan Pangan.....	62
Peternakan	69
Bab VI Industri	70
Industri dan Kerajinan Rakyat.....	72
Bab VII Perhubungan	75
Perhubungan Darat	75
Bab VIII Keuangan	76
Penerimaan PBB	78

DAFTAR TABEL

I	LETAK GEOGRAFIS	
I.1	Letak Geografis Kecamatan Bangilan.....	3
I.2	Luas Wilayah Desa, Presentase Terhadap Luas Kecamatan Dan Jarak ke Ibukota Kecamatan Tahun 2015.....	4
I.3	Luas Wilayah Desa Menurut Penggunaan Tanah (Ha) Di Kecamatan Bangilan Tahun 2015.....	5
II	PEMERINTAHAN	
II.1	Nama Desa, Jumlah Dusun, RT dan RW Dalam Wilayah Kecamatan Bangilan Tahun 2015.....	10
II.2	Banyaknya Perangkat Desa Dalam Wilayah Kecamatan Bangilan Tahun 2015.....	11
II.3	Jumlah Kader Pembantu Desa Menurut Jenis Kegiatan Di Wilayah Kecamatan Bangilan Tahun 2015	12
II.4	Kepala Desa Menurut Jenis Kelamin, Umur dan Pendidikan Dalam Wilayah Kecamatan Bangilan Tahun 2015.....	13
II.5	Jumlah Anggota Hansip Menurut Pelatihan di Kecamatan Bangilan Tahun 2015.....	14
II.6	Jumlah Pos Kampling Menurut Type Bangunan Di Kecamatan Bangilan Tahun 2015.....	15
III	PENDUDUK DAN TENAGA KERJA	
III.1	Jumlah Penduduk Menurut Jenis Kelamin Di Kecamatan Bangilan Tahun 2015.....	20
III.2	Jumlah Penduduk Menurut Kewarganegaraan dan Jenis Kelamin Di Kecamatan Bangilan Tahun 2015.....	21
III.3	Jumlah Penduduk Menurut WNI Keturunan dan Jenis Kelamin Di Kecamatan Bangilan Tahun 2015.....	22
III.4	Jumlah Penduduk, Luas Wilayah dan Kepadatan Penduduk Di Kecamatan Bangilan Tahun 2015.....	23
III.5	Sex Ratio Penduduk Tiap Desa Di Wilayah Kecamatan Bangilan Tahun 2015.....	24
III.6	Banyaknya Kelahiran dan Kematian Penduduk Tiap Desa Tahun 2015.....	25
III.7	Jumlah PNS Menurut Jenis Kelamin di Kecamatan Bangilan Tahun 2015	26
III.8	Jumlah Pegawai Negeri Menurut Pendidikan di Kecamatan Bangilan Tahun 2015	27

III.9	Jumlah Pegawai Negeri Menurut Golongan di Kecamatan Bangilan Tahun 2015	28
III.10	Jumlah Penduduk Angkatan Kerja (10 Tahun ke Atas) Menurut Jenis Usaha di Kecamatan Bangilan Tahun 2015....	29
IV SOSIAL		
IV.1	Banyaknya Gedung Sekolah Menurut Jenisnya di Kecamatan Bangilan Tahun 2015	35
IV.2	Banyaknya Ruang Gedung Sekolah Menurut Jenisnya di Kecamatan Bangilan Tahun 2015.....	36
IV.3	Banyaknya Sekolah Menurut Jenisnya di Kecamatan Bangilan Tahun 2015.....	37
IV.4	Banyaknya Murid Menurut Jenis Sekolah di Kecamatan Bangilan Tahun 2015.....	38
IV.5	Banyaknya Guru Menurut Jenis Sekolah di Kecamatan Bangilan Tahun 2015.....	39
IV.6	Rasio Guru dan Murid SD Negeri Tiap Desa di Wilayah Kecamatan Bangilan Tahun 2015.....	40
IV.7	Jumlah Sarana Kesehatan Menurut Jenisnya di Wilayah Kecamatan Bangilan Tahun 2015.....	41
IV.8	Jumlah Tenaga Kesehatan Menurut Jenisnya di Wilayah Kecamatan Bangilan Tahun 2015.....	42
IV.9	Jumlah Penderita Penyakit Menurut Jenisnya di Kecamatan Bangilan Tahun 2015	43
IV.10	Jumlah Bayi yang Diimunisasi di Kecamatan Bangilan Tahun 2015	44
IV.11	Jumlah Dukun Bayi Tiap Desa Di Kecamatan Bangilan Tahun 2015.....	46
IV.12	Jumlah Akseptor KB Menurut Metode Kontrasepsi di Kecamatan Bangilan Tahun 2015	47
IV.13	Jumlah Pencapaian Akseptor KB Lestari Di Kecamatan Bangilan Tahun 2015.....	49
IV.14	Jumlah Pokbang dan Posyandu di Kecamatan Bangilan Tahun 2015.....	50
IV.15	Jumlah Pasangan Usia Subur (PUS) di Kecamatan Bangilan Tahun 2015.....	51
IV.16	Jumlah Tempat Peribadatan di Kecamatan Bangilan Tahun 2015.....	52
IV.17	Jumlah Pemeluk Agama Di Kecamatan Bangilan Tahun 2015.....	53
IV.18	Jumlah Nikah, Talak, Cerai dan Rujuk Menurut Desa Di Kecamatan Bangilan Tahun 2015.....	54

IV.19	Jumlah Nikah, Talak, Cerai dan Rujuk Menurut Bulan Di Kecamatan Bangilan Tahun 2015.....	55
IV.20	Jumlah Rumah Tangga Menurut Sumber Penerangan Di Wilayah Kecamatan Bangilan Tahun 2015.....	56
IV.21	Jumlah Bengkel Menurut Jenisnya di Wilayah Kecamatan Bangilan Tahun 2015.....	57
IV.22	Jumlah Penderita Cacat Menurut Jenisnya di Kecamatan Bangilan Tahun 2015.....	58
 PERTANIAN DAN PETERNAKAN		
V.1	Luas Panen dan Produksi Padi Sawah Irigasi di Kecamatan Bangilan Tahun 2015.....	62
V.2	Luas Panen dan Produksi Padi Gogo di Wilayah Kecamatan Bangilan Tahun 2015	63
V.3	Luas Panen dan Produksi Jagung di Wilayah Kecamatan Bangilan Tahun 2015.....	64
V.4	Luas Panen dan Produksi Kedelai Di Wilayah Kecamatan Bangilan Tahun 2015.....	65
V.5	Luas Panen dan Produksi Kacang Hijau Di Wilayah Kecamatan Bangilan Tahun 2015.....	66
V.6	Luas Panen dan Produksi Ketela Pohon Di Wilayah Kecamatan Bangilan Tahun 2015.....	67
V.7	Populasi Ternak Besar Menurut Jenisnya Di Wilayah Kecamatan Bangilan Tahun 2015.....	68
V.8	Populasi Ternak Kecil Menurut Jenisnya Di Wilayah Kecamatan Bangilan Tahun 2015.....	69
 VI INDUSTRI		
VI.1	Jumlah Perusahaan Industri dan Tenaga Kerja Di Wilayah Kecamatan Bangilan Tahun 2015.....	72
VI.2	Jumlah Restoran/Depot/Warung & Pasar/Toko Di Wilayah Kecamatan Bangilan Tahun 2015.....	74
 VII PERHUBUNGAN		
VII.1	Panjang Jalan Menurut Jenisnya Tiap Desa di Wilayah Kecamatan Bangilan Tahun 2015	75
 VIII KEUANGAN		
VIII.1	Baku dan Realisasi PBB Tiap Desa Di Wilayah Kecamatan Bangilan Tahun 2015.....	78

DAFTAR GRAFIK

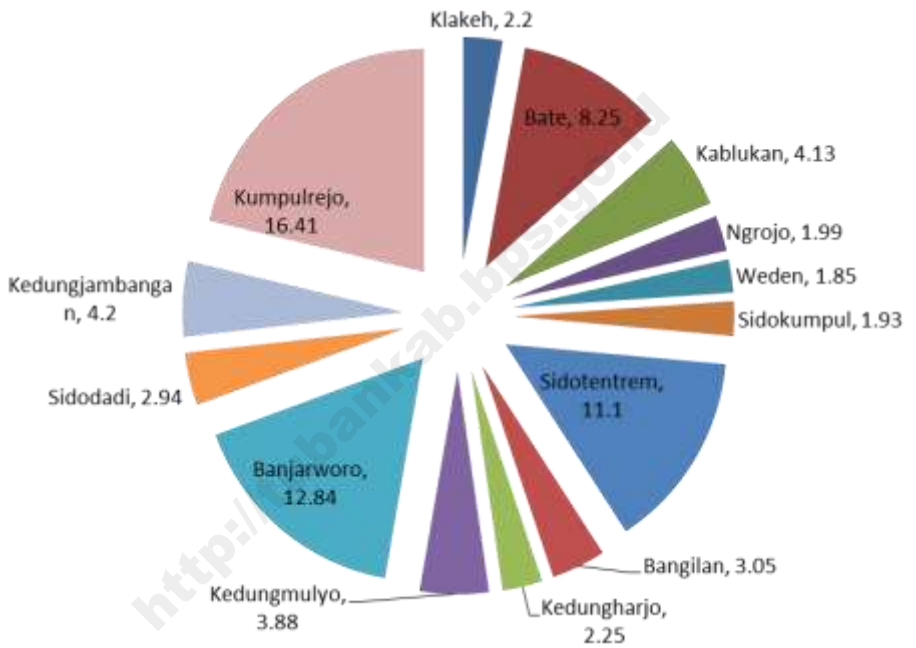
I.	GEOGRAFI	
	1.1 Prosentase Luas Lahan Kecamatan Bangilan.....	2
II	PEMERINTAHAN	
	2.1 Jumlah Dusun dan RT, RW Kecamatan Bangilan	8
	2.2 Jumlah Perangkat Desa Kecamatan Bangilan 2015.....	9
III.	PENDUDUK DAN TENAGA KERJA	
	3.1 Jumlah Penduduk Kecamatan Bangilan 2015.....	18
	3.2 Series Data Jumlah Penduduk Kecamatan Bangilan.....	19
IV.	SOSIAL	
	4.1 Series Jumlah Murid Menurut Jenjang Pendidikan Kecamatan Bangilan	32
	4.2 Jumlah Penyakit Kecamatan Bangilan Tahun 2015.....	33
	4.4 Jumlah Nikah Kecamatan Bangilan Tahun 2015.....	34
V.	PERTANIAN DAN PETERNAKAN	
	5.1 Jumlah Luas Panen dan Produksi Padi Kecamatan Bangilan Tahun 2015.....	60
	5.2 Jumlah Ternak Besar Kecamatan Bangilan Tahun 2015	61
VI.	INDUSTRI	
	6.1 Series Data Jumlah Resteran/ Depot / Warung & Pasar / Toko Kecamatan Bangilan	71
VIII.	KEUANGAN	
	8.1 Jumlah Baku PBB Kecamatan Bangilan Tahun 2015	77

<http://tubankab.bps.go.id>

GEOGRAFIS

Grafik 1.1

Luas Perdesa



Tabel I.1
Letak Geografis

No	Sisi perbatasan	Wilayah Perbatasan
(1)	(2)	(3)
1	Batas Utara	Kecamatan Tambakboyo
2	Batas Timur	Kecamatan Singgahan
3	Batas Selatan	Kecamatan Senori
4	Batas Barat	Kecamatan Jatirogo

Sumber : Koordinator Statistik Kecamatan Bangilan

Tabel I.2
Luas Wilayah, Presentase Terhadap Luas Kecamatan
Dan Jarak Ke Ibukota Kecamatan

No	Desa	Luas Km ²	Presentase Terhadap Kecamatan	Jarak Ibukota Kecamatan
(1)	(2)	(3)	(4)	(5)
1	Klakeh	2,20	2,86	5,0
2	Bate	8,25	10,71	6,0
3	Kablukan	4,13	5,36	1,0
4	Ngrojo	1,99	2,58	1,0
5	Weden	1,85	2,40	1,0
6	Sidokumpul	1,93	2,51	1,0
7	Sidotentrem	11,10	14,41	4,5
8	Bangilan	3,05	3,96	0,0
9	Kedungharjo	2,25	2,92	1,0
10	Kedungmulyo	3,88	5,04	1,0
11	Banjarworo	12,84	16,67	2,0
12	Sidodadi	2,94	3,82	2,0
13	Kedungjambangan	4,20	5,45	5,0
14	Kumpulrejo	16,41	21,31	7,5
Jumlah		77,02	100,0	38

Sumber : KSK Bangilan

Kecamatan Bangilan Dalam Angka 2016

Tabel I. 3
Luas Wilayah Desa Menurut Penggunaan Tanah (Ha)
Di Wilayah Kecamatan Bangilan Tahun 2015

No	Desa	Sawah	Ladang	Pekarangan
(1)	(2)	(3)	(4)	(5)
1	Klakeh	106,435	64,315	12,000
2	Bate	149,970	74,050	38,000
3	Kablukan	301,640	37,150	62,150
4	Ngrojo	144,715	21,000	31,285
5	Weden	106,375	21,806	39,017
6	Sidokumpul	110,400	16,800	61,800
7	Sidotentrem	286,425	309,759	63,816
8	Bangilan	157,000	80,000	66,000
9	Kedungharjo	183,480	15,520	26,020
10	Kedungmulyo	253,290	13,709	68,190
11	Banjarworo	260,315	180,000	53,585
12	Sidodadi	129,905	144,440	17,980
13	Kedungjambangan	114,425	99,355	64,650
14	Kumpulrejo	280,000	68,000	56,000
Jumlah		2584,375	1145,904	660,493

Sumber : KSK Bangilan

Kecamatan Bangilan Dalam Angka 2016

Lanjutan I.3

No	Desa	Hutan	Lainnya	Jumlah
(1)	(2)	(6)	(7)	(8)
1	Klakeh	-	19,250	202,000
2	Bate	560,000	3,000	825,020
3	Kablukan	-	12,250	413,190
4	Ngrojo	-	2,000	199,000
5	Weden	-	17,819	185,017
6	Sidokumpul	-	4,265	193,265
7	Sidotentrem	440,200	9,849	1110,049
8	Bangilan	-	2,750	305,750
9	Kedungharjo	-	3,210	228,230
10	Kedungmulyo	44,500	8,815	388,504
11	Banjarworo	784,000	7,000	1284,900
12	Sidodadi	-	2,000	294,325
13	Kedungjambangan	131,000	11,195	420,625
14	Kumpulrejo	1232,000	5,000	1641,000
Jumlah		3191,700	108,403	7690,875

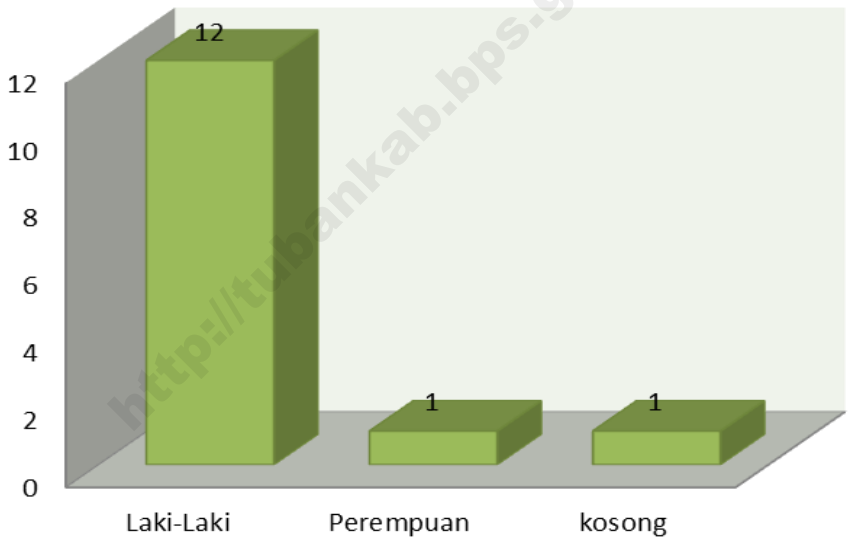
Sumber : KSK Bangilan

<http://tubankab.bps.go.id>

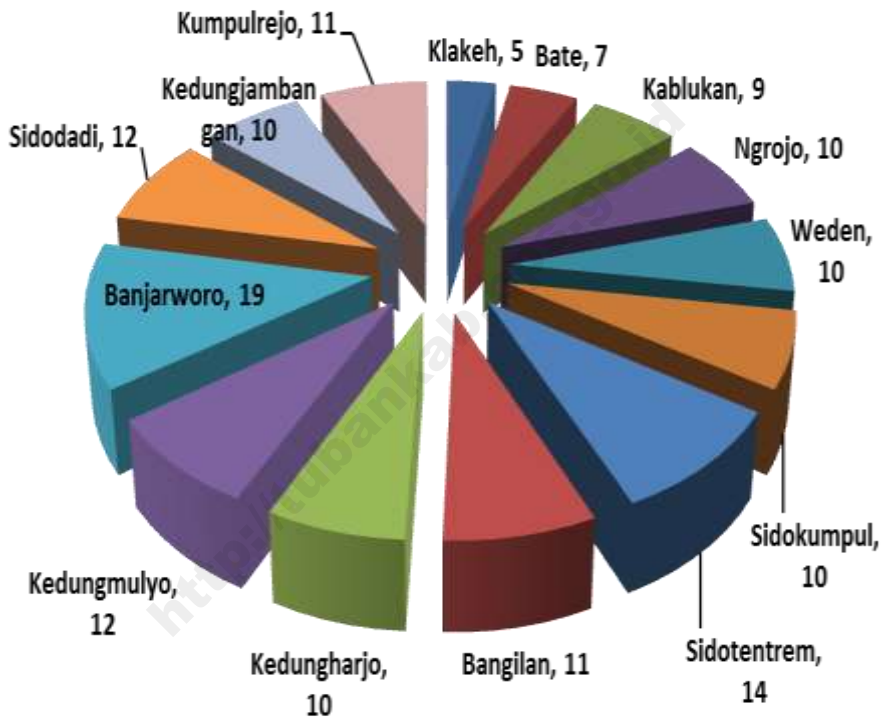
PEMERINTAHAN

Grafik 2.1
Kepala Desa Menurut Jenis Kelamin Di wilayah
Kecamatan Bangilan Tahun 2015

Kepala Desa Menurut Jenis Kelamin



Grafik 2.2
Jumlah Perangkat Desa Kecamatan Bangilan 2015



Tabel II. 1
Nama Desa, Jumlah Dusun, RT dan RW Dalam
Wilayah Kecamatan Bangilan Tahun 2015

No	Desa	Dusun	RT	RW
(1)	(2)	(3)	(4)	(5)
1	Klakeh	1	9	3
2	Bate	2	18	9
3	Kablukan	2	20	6
4	Ngrojo	2	13	4
5	Weden	2	15	4
6	Sidokumpul	2	21	5
7	Sidotentrem	7	35	10
8	Bangilan	4	52	11
9	Kedungharjo	4	14	5
10	Kedungmulyo	4	24	12
11	Banjarworo	7	28	14
12	Sidodadi	3	21	10
13	Kedungjambangan	3	19	7
14	Kumpulrejo	3	19	10
Jumlah		46	308	110

Sumber : KSK Bangilan

Tabel II.2
Banyaknya Perangkat Desa Dalam Wilayah
Kecamatan Bangilan Tahun 2015

No	Desa	Kepala Desa	Sekretaris Desa	Kepala Dusun	Kepala Urusan	
					Pem.	Kesra
(1)	(2)	(3)	(4)	(5)	(6)	(7)
1	Klakeh	-	1	1	-	1
2	Bate	1	-	2	1	1
3	Kablukan	1	-	2	1	1
4	Ngrojo	1	1	2	1	1
5	Weden	1	1	2	1	1
6	Sidokumpul	1	1	2	1	1
7	Sidotentrem	1	-	7	1	1
8	Bangilan	1	-	4	1	1
9	Kedungharjo	1	-	4	-	1
10	Kedungmulyo	1	1	4	1	1
11	Banjarworo	1	1	7	1	1
12	Sidodadi	1	1	3	1	1
13	Kedungjambangan	1	-	3	1	1
14	Kumpulrejo	1	1	3	1	1
Jumlah		14	8	46	12	14

Sumber : Kantor Camat

Lanjutan tabel II. 2

No	Desa	Kepala Urusan				Pemb. Kadus	Jml
		Tran tib	Keu	Ekb ang	Perta nian		
(1)	(2)	(8)	(9)	(10)	(11)	(12)	(13)
1	Klakeh	-	1	-	-	-	5
2	Bate	1	1	-	-	-	7
3	Kablukan	1	1	1	1	-	9
4	Ngrojo	1	1	1	1	-	10
5	Weden	1	1	1	1	-	10
6	Sidokumpul	1	1	1	1	-	10
7	Sidotentrem	1	1	1	1	-	14
8	Bangilan	1	1	1	1	-	11
9	Kedungharjo	1	1	1	1	-	10
10	Kedungmulyo	1	1	1	1	-	12
11	Banjarworo	1	1	1	1	4	19
12	Sidodadi	1	1	1	1	1	12
13	Kedungjambangan	1	1	1	1	-	10
14	Kumpulrejo	1	1	1	1	-	11
Jumlah		13	14	12	12	5	150

Sumber : Kantor Camat

Tabel II.3
Jumlah Kader Pembantu Desa Menurut Jenis Kegiatan
Di Wilayah Kecamatan Bangilan Tahun 2015

No	Desa	PPN	PPKBD	Kader			
				Gizi Posy	Sub PPKBD	BKB	KPD
(1)	(2)	(3)	(4)	(5)	(6)	(7)	(8)
1	Klakeh	1	-	2	3	2	-
2	Bate	1	-	2	3	2	-
3	Kablukan	1	-	3	4	4	-
4	Ngrojo	1	-	2	3	3	-
5	Weden	1	-	4	3	4	-
6	Sidokumpul	1	-	4	3	5	-
7	Sidotentrem	1	-	7	6	7	-
8	Bangilan	1	-	8	7	10	-
9	Kedungharjo	1	-	3	5	3	-
10	Kedungmulyo	1	-	6	5	7	-
11	Banjarworo	1	-	6	7	7	-
12	Sidodadi	1	-	4	5	5	-
13	Kedungjambangan	1	-	5	3	5	-
14	Kumpulrejo	1	-	3	3	3	-
Jumlah		14	-	59	60	67	-

Sumber : Kantor Camat

Tabel II. 4
Kepala Desa Menurut Jenis Kelamin, Umur Dan Tahun
Di Kecamatan Bangilan Tahun 2015

No	Desa	Kelamin		Umur	Pendidikan			
		Lk	Pr		SD	SMP	SMA	S1
(1)	(2)	(3)	(4)	(5)	(6)	(7)	(8)	(9)
1	Klakeh	-	-	-	-	-	-	-
2	Bate	1	-	45	-	-	1	-
3	Kablukan	1	-	33	-	-	-	1
4	Ngrojo	1	-	32	-	-	1	-
5	Weden	1	-	33	-	-	1	-
6	Sidokumpul	1	-	57	-	-	1	-
7	Sidotentrem	1	-	32	-	-	1	-
8	Bangilan	1	-	43	-	-	1	-
9	Kedungharjo	-	1	37	-	-	1	-
10	Kedungmulyo	1	-	31	-	-	1	-
11	Banjarworo	1	-	46	-	-	-	1
12	Sidodadi	1	-	41	-	-	1	-
13	Kedungjambangan	1	-	47	-	-	1	-
14	Kumpulrejo	1	-	26	-	-	1	-
Jumlah		12	1		-	-	10	4

Sumber : Kantor Camat

Tabel II. 5
Jumlah Anggota Hansip Menurut Pelatihan
Di Kecamatan Bangilan Tahun 2015

No	Desa	Terlatih	Tidak Terlatih	Jumlah
(1)	(2)	(3)	(4)	(5)
1	Klakeh	9	19	28
2	Bate	12	11	23
3	Kablukan	13	17	30
4	Ngrojo	15	33	48
5	Weden	13	22	35
6	Sidokumpul	16	36	52
7	Sidotentrem	21	58	79
8	Bangilan	29	38	67
9	Kedungharjo	13	24	37
10	Kedungmulyo	10	27	37
11	Banjarworo	24	27	51
12	Sidodadi	17	36	53
13	Kedungjambangan	15	26	41
14	Kumpulrejo	17	29	46
Jumlah		224	403	627

Sumber : Mawil Hansip Kecamatan Bangilan

Tabel II. 6
Jumlah Pos Kampling Menurut Type Bangunan
Di Kecamatan Bangilan Tahun 2015

No	Desa	Type Bangunan			Jumlah
		A	B	C	
(1)	(2)	(3)	(4)	(5)	(6)
1	Klakeh	-	7	-	7
2	Bate	-	6	-	6
3	Kablukan	1	9	-	10
4	Ngrojo	1	6	-	7
5	Weden	2	6	-	8
6	Sidokumpul	2	9	-	11
7	Sidotentrem	1	14	-	15
8	Bangilan	2	25	-	27
9	Kedungharjo	2	5	-	7
10	Kedungmulyo	2	11	-	13
11	Banjarworo	-	15	-	15
12	Sidodadi	-	12	-	12
13	Kedungjambangan	-	8	-	8
14	Kumpulrejo	-	9	-	9
Jumlah		13	142	-	155

Sumber : Kantor Camat Bangilan

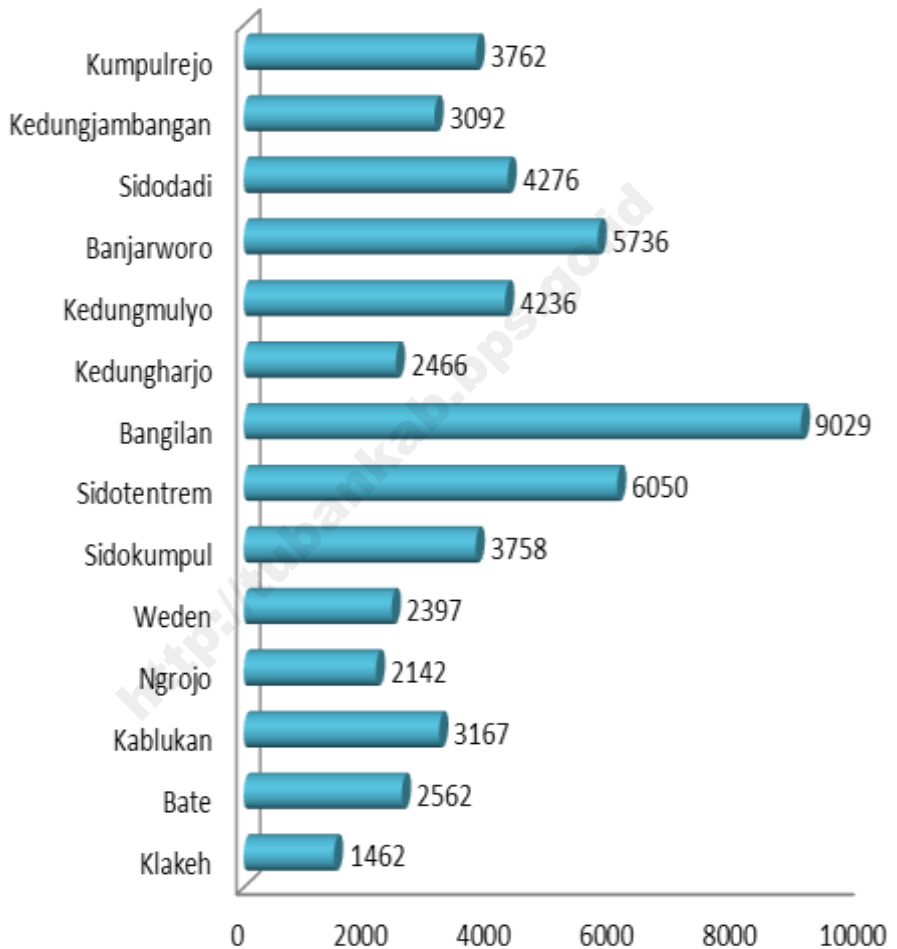
PENDUDUK

DAN

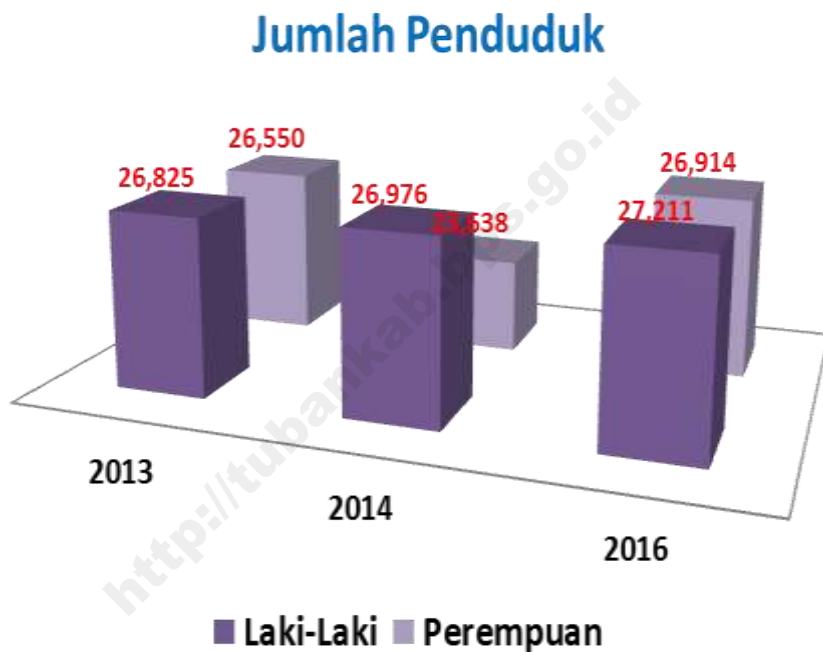
TENAGA KERJA

<http://tup.kab.bps.go.id>

Grafik 3.1
Jumlah Penduduk Kecamatan Bangilan 2015



Grafik 3.2
Jumlah Penduduk Kecamatan Bangilan
Tahun 2013 – 2015



Tabel III. 1
Jumlah Penduduk Menurut Jenis Kelamin
Di Kecamatan Bangilan Tahun 2015

No	Desa	KK	Jumlah penduduk		Jumlah
			Lk	Pr	
(1)	(2)		(3)	(4)	(5)
1	Klakeh	390	737	725	1462
2	Bate	767	1262	1300	2562
3	Kablukan	886	1581	1586	3167
4	Ngrojo	543	1073	1069	2142
5	Weden	662	1189	1208	2397
6	Sidokumpul	1059	1848	1910	3758
7	Sidotentrem	1871	2989	3051	6050
8	Bangilan	2784	4543	4486	9029
9	Kedungharjo	684	1240	1226	2466
10	Kedungmulyo	1177	2124	2112	4236
11	Banjarworo	1654	2952	2784	5736
12	Sidodadi	1211	2145	2131	4276
13	Kedungjambangan	849	1579	1513	3092
14	Kumpulrejo	1115	1949	1813	3762
Jumlah		15.652	27.211	26.914	54.125

*Sumber : Rekam Rekap Data per 31 Desember 2015
 Dari Dinas Dukcapil Kab. Tuban*

Tabel III.2
Jumlah Penduduk Menurut Kewarganegaraan dan Jenis Kelamin
Di Kecamatan Bangilan Tahun 2015

No	Desa	WNI		WNA	
		Lk	Pr	Lk	Pr
(1)	(2)	(3)	(4)	(5)	(6)
1	Klakeh	737	725	-	-
2	Bate	1262	1300	-	-
3	Kablukan	1581	1586	-	-
4	Ngrojo	1073	1069	-	-
5	Weden	1189	1208	-	-
6	Sidokumpul	1848	1910	-	-
7	Sidotentrem	2989	3051	-	-
8	Bangilan	4543	4486	-	--
9	Kedungharjo	1240	1226	-	-
10	Kedungmulyo	2124	2112	-	-
11	Banjarworo	2952	2784	-	-
12	Sidodadi	2145	2131	-	-
13	Kedungjambangan	1579	1513	-	-
14	Kumpulrejo	1949	1813	-	-
Jumlah		27.211	26.914		-

Sumber : Rekam Rekap Data per Mei 2015
Dari Dinas Dukcapil Kab. Tuban

Tabel III. 3
Jumlah Penduduk Menurut WNI Keturunan dan Jenis Kelamin
Di Kecamatan Bangilan Tahun 2015

No	Desa	WNI Keturunan								
		Cina		Arab		Belanda		Lainnya		
		L	P	L	P	L	P	L	P	
(1)	(2)	(3)	(4)	5	6	(7)	(8)	(9)	10	
1	Klakeh	-	-	-	-	-	-	-	-	-
2	Bate	-	-	-	-	-	-	-	-	-
3	Kablukan	-	-	-	-	-	-	-	-	-
4	Ngrojo	-	-	-	-	-	-	-	-	-
5	Weden	-	-	-	-	-	-	-	-	-
6	Sidokumpul	15	11	-	-	-	-	-	-	-
7	Sidotentrem	-	-	-	-	-	-	-	-	-
8	Bangilan	129	146	-	-	-	-	-	-	-
9	Kedungharjo	-	-	-	-	-	-	-	-	-
10	Kedungmulyo	-	-	-	-	-	-	-	-	-
11	Banjarworo	-	-	-	-	-	-	-	-	-
12	Sidodadi	-	-	-	-	-	-	-	-	-
13	Kedungjambangan	-	-	-	-	-	-	-	-	-
14	Kumpulrejo	-	-	-	-	-	-	-	-	-
Jumlah		154	157	-	-	-	-	-	-	-

Sumber : Registrasi Kecamatan Bangilan

Tabel III.4
Jumlah Penduduk, Luas Wilayah dan Kepadatan Penduduk
Di kecamatan Bangilan Tahun 2015

No.	Desa	Jumlah Penduduk	Luas (Km ²)	Kepadatan
(1)	(2)	(3)	(4)	(5)
1	Klakeh	1462	2,20	665
2	Bate	2562	8,25	311
3	Kablukan	3167	4,13	767
4	Ngrojo	2142	1,99	1076
5	Weden	2397	1,85	1296
6	Sidokumpul	3758	1,93	1947
7	Sidotentrem	6050	11,10	545
8	Bangilan	9029	3,05	2960
9	Kedungharjo	2466	2,25	1096
10	Kedungmulyo	4236	3,88	1092
11	Banjarworo	5736	12,84	447
12	Sidodadi	4276	2,94	1454
13	Kedungjambangan	3092	4,20	736
14	Kumpulrejo	3762	16,41	229
Jumlah :		53.654	54.125	1037

Sumber : Rekam Rekap Data per Mei 2015
Dari Dinas Dukcapil Kab. Tuban

Tabel III. 5
Sex Ratio Tiap Desa di Wilayah
Kecamatan Bangilan Tahun 2015

No	Desa	Penduduk		Sex Ratio
		Laki-laki	Perempuan	
(1)	(2)	(3)	(4)	(5)
1	Klakeh	737	725	101
2	Bate	1262	1300	97
3	Kablukan	1581	1586	99
4	Ngrojo	1073	1069	100
5	Weden	1189	1208	98
6	Sidokumpul	1848	1910	96
7	Sidotentrem	2989	3051	97
8	Bangilan	4543	4486	101
9	Kedungharjo	1240	1226	101
10	Kedungmulyo	2124	2112	100
11	Banjarworo	2952	2784	106
12	Sidodadi	2145	2131	100
13	Kedungjambangan	1579	1513	104
14	Kumpulrejo	1949	1813	107
Jumlah :		27.211	26.914	101

Sumber : Rekam Rekap Data per Desember 2015
Dari Dinas Dukcapil Kab. Tuban

Tabel III. 6
Banyaknya Kelahiran dan Kematian Penduduk
Penduduk Tiap Desa Tahun 2015

No	Desa	B					
		Kelahiran			Kematian		
		L	P	Jml	L	P	Jml
(1)	(2)	(3)	(4)	(5)	(6)	(7)	(8)
1	Klakeh	5	9	14	5	5	10
2	Bate	3	7	10	3	4	7
3	Kablukan	6	7	13	7	8	15
4	Ngrojo	8	8	16	4	7	11
5	Weden	7	9	16	6	5	11
6	Sidokumpul	14	12	26	8	9	17
7	Sidotentrem	6	9	15	5	10	15
8	Bangilan	21	15	36	20	11	31
9	Kedungharjo	13	7	20	9	5	14
10	Kedungmulyo	19	12	31	11	12	23
11	Banjarworo	21	11	22	16	9	25
12	Sidodadi	12	17	29	19	7	26
13	Kedungjambangan	8	11	19	7	10	17
14	Kumpulrejo	11	13	24	7	7	14
Jumlah		154	147	291	127	101	236

Sumber : Registrasi Kecamatan Bangilan

Tabel III. 7
Jumlah PNS Menurut Jenis Kelamin
Di Kecamatan Bangilan Tahun 2015

No	Desa	Jenis Kelamin		Jumlah
		Laki-laki	Perempuan	
(1)	(2)	(3)	(4)	(5)
1	Kantor Kecamatan	11	5	16
2	UPTD Dikpora	8	1	9
3	Puskesmas	12	21	33
4	PLKB	2	1	3
5	KUA	4	-	4
6	PPAI	2	-	1
7	PERHUTANI	6	-	6
8	Pegadaian	5	-	5
9	SMP Bangilan I	18	19	37
10	SMP Bangilan II	7	8	15
11	SMUN Bangilan I	6	3	9
12	PT. POS	2	-	2
13	POLSEK	19	1	20
14	KORAMIL (TNI)	16	-	16
Jumlah		116	59	175

Sumber : Dinas Instansi

Tabel III. 8
Jumlah Pegawai Negeri Menurut Pendidikan
Di Kecamatan Bangilan Tahun 2015

No	Desa	Pendidikan				Jml
		S2	S1	SLTA	SLTP	
(1)	(2)	(3)	(4)	(5)	(6)	(7)
1	Kantor Kecamatan	1	8	7	-	16
2	UPTD Dikpora	1	8	-	-	9
3	Puskesmas	-	3	29	1	33
4	PLKB	-	3	-	-	3
5	KUA	-	4	-	-	4
6	PPAI	-	2	-	-	2
7	PERHUTANI	-	1	5	-	6
8	Pegadaian	-	1	2	1	4
9	SMP Bangilan I	2	34	1	-	37
10	SMP Bangilan II	1	8	6	-	15
11	SMUN Bangilan I	2	7	-	-	9
12	PT. POS	-	1	1	-	2
13	POLSEK	-	1	19	-	20
14	KORAMIL (TNI)	-	1	13	2	16
Jumlah		9	78	84	4	175

Sumber : Dinas Instansi

Tabel III. 9
Jumlah Pegawai Negeri Menurut Golongan
Di Kecamatan Bangilan Tahun 2015

No	Desa	Golongan				Jml
		IV	III	II	I	
(1)	(2)	(3)	(4)	(5)	(6)	(7)
1	Kantor Kecamatan	1	7	8	-	16
2	UPTD Dikpora	3	4	2	-	9
3	Puskesmas	-	28	5	-	33
4	PLKB	-	2	1	-	3
5	KUA	-	3	1	-	4
6	PPAI	-	2	-	-	2
7	PERHUTANI	-	1	5	-	6
8	Pegadaian	-	2	2	-	4
9	SMP Bangilan I	2	34	1	-	37
10	SMP Bangilan II	1	9	5	-	15
11	SMUN Bangilan I	3	6	-	-	9
12	PT. POS	-	1	1	-	2
13	POLSEK	-	1	19	-	20
14	KORAMIL (TNI)	-	1	13	2	16
Jumlah		10	100	63	2	175

Sumber : Dinas Instansi

Tabel III. 10
Jumlah Penduduk Angkatan Kerja (10 Tahun Keatas)
Menurut Jenis Usaha di Kecamatan Bangilan Tahun 2015

No	Desa	Karyawan Pem/TNI	Tani	Pedagang	Industri Kerajinan
(1)	(2)	(3)	(4)	(5)	(6)
1	Klakeh	12	325	10	1
2	Bate	11	487	19	1
3	Kablukan	21	438	42	0
4	Ngrojo	32	148	84	17
5	Weden	14	254	34	6
6	Sidokumpul	28	327	77	86
7	Sidotentrem	32	906	78	18
8	Bangilan	214	316	418	37
9	Kedungharjo	21	218	41	34
10	Kedungmulyo	26	383	148	11
11	Banjarworo	39	486	143	34
12	Sidodadi	33	321	234	16
13	Kedungjambangan	16	386	39	9
14	Kumpulrejo	13	861	16	33
Jumlah		512	5856	1383	303

Sumber : Kantor Camat Bangilan

Lanjutan Tabel III. 10

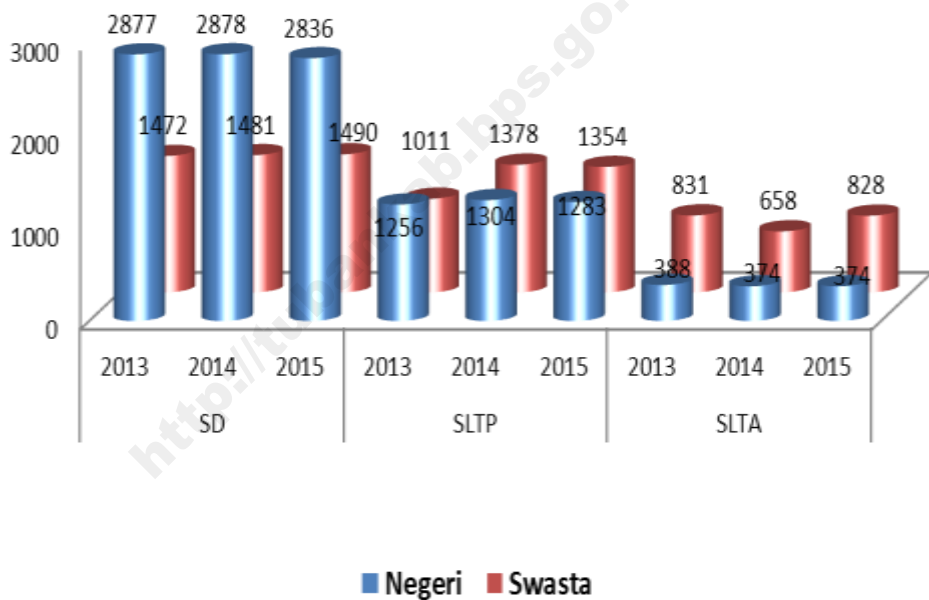
No	Desa	Jasa Pertukangan	Angkutan	Buruh Tani	Lainnya
(1)	(2)	(3)	(4)	(5)	(6)
1	Klakeh	6	3	153	4
2	Bate	12	3	238	3
3	Kablukan	19	16	314	2
4	Ngrojo	16	27	78	6
5	Weden	15	16	223	8
6	Sidokumpul	28	23	311	4
7	Sidotentrem	32	22	444	7
8	Bangilan	52	72	487	36
9	Kedungharjo	18	37	449	8
10	Kedungmulyo	24	24	589	9
11	Banjarworo	56	39	684	13
12	Sidodadi	33	41	388	9
13	Kedungjambangan	19	7	377	6
14	Kumpulrejo	22	9	486	7
Jumlah		352	339	5221	122

Sumber : Kantor Camat Bangilan

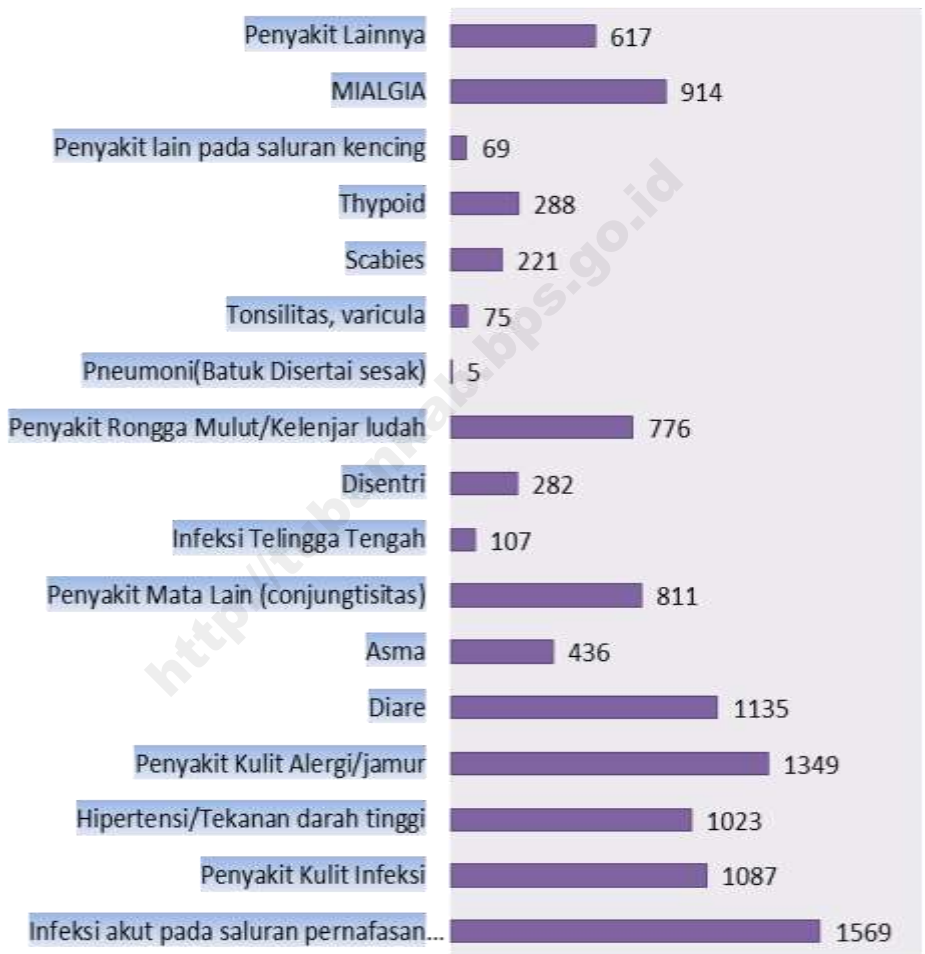
<http://tubankab.bps.go.id>

SOSIAL

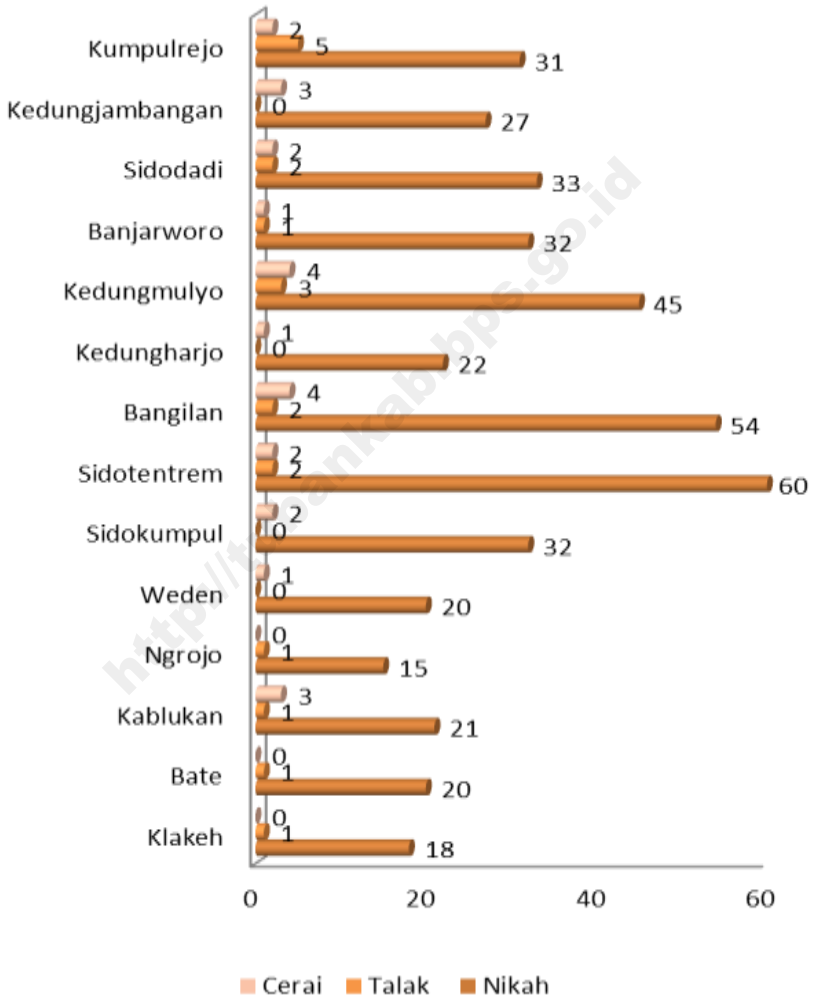
Grafik 4.1
Jumlah Murid Menurut Jenjang Pendidikan Kecamatan Bangilan
Tahun 2013-2015



Grafik 4.2
Jumlah Penderita Penyakit
di Kecamatan Bangilan Tahun 2015



Grafik 4.3
Jumlah Nikah, Talak, Cerai Perdesa
Di Kecamatan Bangilan Tahun 2015



Tabel IV. 1
Banyaknya Gedung Sekolah Menurut Jenisnya
Di Kecamatan Bangilan Tahun 2015

No	Desa	SD		SLTP		SLTA	
		Negeri	Swas Ta	Negeri	Swasta	Negeri	Swasta
(1)	(2)	(3)	(4)	(5)	(6)	(7)	(8)
1	Klakeh	2	-	-	-	-	-
2	Bate	4	-	-	-	-	-
3	Kablukan	4	2	-	2	-	2
4	Ngrojo	2	-	11	-	-	-
5	Weden	2	3	-	-	-	-
6	Sidokumpul	4	-	-	3	-	-
7	Sidotentrem	7	2	-	-	-	-
8	Bangilan	7	2	-	2	-	5
9	Kedungharjo	2	2	-	-	-	-
10	Kedungmulyo	3	2	-	-	-	-
11	Banjarworo	5	4	5	2	8	1
12	Sidodadi	4	4	-	2	-	-
13	Kedungjambangn	2	2	-	2	-	-
14	Kumpulrejo	5	-	-	-	-	-
Jumlah		53	23	16	13	8	8

Sumber : Kantor Cab. Dinas Pendidikan Kecamatan

Kecamatan Bangilan Dalam Angka 2016

Tabel IV. 2
Banyaknya Ruang Gedung Sekolah Menurut Jenisnya
Di Kecamatan Bangilan Tahun 2015

No	Desa	SD		SLTP		SLTA	
		Negeri	Swas Ta	Negeri	Swasta	Negeri	Swasta
(1)	(2)	(3)	(4)	(5)	(6)	(7)	(8)
1	Klakeh	6	-	-	-	-	-
2	Bate	12	-	-	-	-	-
3	Kablukan	12	6	-	6	-	6
4	Ngrojo	8	-	22	-	-	-
5	Weden	6	6	-	-	-	-
6	Sidokumpul	14	-	-	10	-	-
7	Sidotentrem	20	6	-	-	-	-
8	Bangilan	24	10	-	6	-	11
9	Kedungharjo	6	5	-	-	-	-
10	Kedungmulyo	7	4	-	-	-	-
11	Banjarworo	13	11	9	6	14	3
12	Sidodadi	11	12	-	6	-	-
13	Kedungjambangn	6	6	-	4	-	-
14	Kumpulrejo	14	-	-	-	-	-
Jumlah		159	66	31	38	14	20

Sumber : Kantor Cab. Dinas Pendidikan Kecamatan

Tabel IV. 3
Banyaknya Sekolah Menurut Jenisnya
Di Kecamatan Bangilan Tahun 2015

No	Desa	SD		SLTP		SLTA	
		Negeri	Swas Ta	Negeri	Swasta	Negeri	Swasta
(1)	(2)	(3)	(4)	(5)	(6)	(7)	(8)
1	Klakeh	1	-	-	-	-	-
2	Bate	2	-	-	-	-	-
3	Kablukan	2	1	-	1	-	1
4	Ngrojo	1	-	1	-	-	-
5	Weden	1	1	-	-	-	-
6	Sidokumpul	2	-	-	1	-	-
7	Sidotentrem	3	1	-	-	-	-
8	Bangilan	3	1	-	1	-	2
9	Kedungharjo	1	1	-	-	-	-
10	Kedungmulyo	1	1	-	-	-	-
11	Banjarworo	2	2	1	1	1	1
12	Sidodadi	2	3	-	1	-	-
13	Kedungjambangn	1	1	-	1	-	-
14	Kumpulrejo	3	-	-	-	-	-
Jumlah		25	12	2	6	1	4

Sumber : Kantor Cabang Dinas Pendidikan Kecamatan

Tabel IV. 4
Banyaknya Murid Menurut Jenis Sekolah
Di Kecamatan Bangilan Tahun 2015

No	Desa	SD		SLTP		SLTA	
		Negeri	Swas Ta	Negeri	Swasta	Negeri	Swasta
(1)	(2)	(3)	(4)	(5)	(6)	(7)	(8)
1	Klakeh	154	-	-	-	-	-
2	Bate	171	-	-	-	-	-
3	Kablukan	167	98	-	37	-	82
4	Ngrojo	259	-	933	-	-	-
5	Weden	49	131	-	-	-	-
6	Sidokumpul	211	-	-	488	-	-
7	Sidotentrem	316	83	-	-	-	-
8	Bangilan	570	354	-	472	-	679
9	Kedungharjo	48	90	-	-	-	-
10	Kedungmulyo	82	70	-	-	-	-
11	Banjarworo	216	271	350	167	374	67
12	Sidodadi	111	280	-	112	-	-
13	Kedungjambangn	143	113	-	78	-	-
14	Kumpulrejo	339	-	-	-	-	-
Jumlah		2836	1490	1283	1354	374	828

Sumber : Kantor Cabang Dinas Pendidikan Kecamatan

Tabel IV. 5
Banyaknya Guru Menurut Jenis Sekolah
Di Kecamatan Bangilan Tahun 2015

No	Desa	SD		SLTP		SLTA	
		Negeri	Swas Ta	Negeri	Swasta	Negeri	Swasta
(1)	(2)	(3)	(4)	(5)	(6)	(7)	(8)
1	Klakeh	10	-	-	-	-	-
2	Bate	17	-	-	-	-	-
3	Kablukan	20	15	-	17	-	15
4	Ngrojo	12	-	46	-	-	-
5	Weden	10	10	-	-	-	-
6	Sidokumpul	20	-	-	30	-	-
7	Sidotentrem	29	14	-	-	-	-
8	Bangilan	37	17	-	33	-	53
9	Kedungharjo	8	11	-	-	-	-
10	Kedungmulyo	11	11	-	-	-	-
11	Banjarworo	19	26	19	20	29	17
12	Sidodadi	17	41	-	18	-	-
13	Kedungjambangn	9	14	-	16	-	-
14	Kumpulrejo	29	-	-	-	-	-
Jumlah		248	154	65	117	29	85

Sumber : Kantor Cabang Dinas Pendidikan Kecamatan

Tabel IV. 6
Rasio Guru dan Murid SD Negeri Tiap Desa
Di Wilayah Kecamatan Bangilan Tahun 2015

No	Desa	Jumlah		Ratio
		Murid	Guru	
(1)	(2)	(3)	(4)	(5)
1	Klakeh	154	10	16
2	Bate	171	17	11
3	Kablukan	167	20	8
4	Ngrojo	259	12	20
5	Weden	49	10	5
6	Sidokumpul	211	20	11
7	Sidotentrem	316	29	9
8	Bangilan	570	37	18
9	Kedungharjo	48	8	5
10	Kedungmulyo	82	11	8
11	Banjarworo	216	19	10
12	Sidodadi	111	17	6
13	Kedungjambangan	143	9	15
14	Kumpulrejo	339	29	13
Jumlah		2836	253	13

Sumber : Kantor Cabang Dinas Pendidikan Kecamatan

Tabel IV. 7
Jumlah Sarana Kesehatan Menurut Jenisnya
Di Wilayah Kecamatan Bangilan Tahun 2015

No	Jenis Sarana	Jumlah	Kapasitas Tempat
(1)	(2)	(3)	(4)
1	RSU Pemerintah	-	-
2	RSU Swasta	-	-
3	RSU Bersalin	-	-
4	Puskesmas	1	20
5	Puskesmas Pembantu	3	3
6	BKIA	-	-
7	Balai Pengobatan	1	1
8	Pos kesehatan	-	-
9	Apotek	2	2
10	Toko Obat Berijin	-	-
11	Laboratorium	-	-
12	Polindes	11	11
Jumlah		18	37

Sumber : Puskesmas

Tabel IV. 8
Jumlah Tenaga Kesehatan Menurut Jenisnya
Di Kecamatan Bangilan Tahun 2015

No	Jenis Tenaga Kesehatan	Jumlah
(1)	(2)	(3)
1	Dokter Spesialis	-
2	Dokter Umum	1
3	Dokter Gigi	1
4	Bidan Puskesmas dan Bidan Desa	15
5	Perawat Kesehatan	7
6	Perawat Gigi	1
7	Perawat Bidan	-
8	SPK/C	-
9	SPK/U	1
10	Sanitasi	-
11	Analisis laboratorium	1
12	Pengatur Gizi/SPAG	1
13	Asistent Apoteker	-
14	Juru kesehatan	-
15	Dukun Bayi	10
16	Para Medis Lainnya	5
Jumlah		42

Sumber : Puskesmas

Kecamatan Bangilan Dalam Angka 2016

Tabel IV. 9
Jumlah Penderita Penyakit Menurut Jenisnya
Di Kecamatan Bangilan Tahun 2014

No	Jenis Penyakit	Jumlah Penderita
(1)	(2)	(3)
1	Infeksi akut pada saluran pernafasan bag.atas/ISPA	1569
2	Penyakit Kulit Infeksi	1087
3	Hipertensi/Tekanan darah tinggi	1023
4	Penyakit Kulit Alergi/jamur	1349
5	Diare	1135
6	Asma	436
7	Penyakit Mata Lain (conjungtitisitas)	811
8	Infeksi Telingga Tengah	107
9	Disentri	282
10	Penyakit Rongga Mulut/Kelenjar ludah	776
11	Pneumoni(Batuk Disertai sesak)	5
12	Tonsilitas, varicula	75
13	Scabies	221
14	Thypoid	288
15	Penyakit Lainnya	617
Jumlah		10764

Sumber : Puskesmas 2014

Tabel IV. 10
Jumlah Bayi Yang Diimunisasi
Di Kecamatan Bangilan Tahun 2015

No	Desa	Jenis Imunisasi				
		BCG	DPT / HB			Campak
			I	II	III	
(1)	(2)	(3)	(4)	(5)	(6)	(7)
1	Klakeh	17	20	14	10	16
2	Bate	31	31	40	41	30
3	Kablukan	39	38	37	30	19
4	Ngrojo	37	38	33	29	28
5	Weden	35	35	36	37	35
6	Sidokumpul	38	38	32	43	43
7	Sidotentrem	67	67	76	74	57
8	Bangilan	113	105	114	110	117
9	Kedungharjo	31	31	31	36	45
10	Kedungmulyo	62	62	62	67	53
11	Banjarworo	48	46	57	52	52
12	Sidodadi	50	49	59	45	63
13	Kedungjambangan	53	53	52	46	40
14	Kumpulrejo	50	50	42	42	39
Jumlah		671	663	685	662	637

Sumber : Puskesmas 2014

Kecamatan Bangilan Dalam Angka 2016

Lanjutan Tabel IV. 10

No	Desa	Jenis Imunisasi				Jumlah
		DPT POLIO				
		I	II	III	IV	
(1)	(2)	(3)	(4)	(5)	(6)	(7)
1	Klakeh	23	20	21	18	82
2	Bate	37	35	32	34	138
3	Kablukan	48	52	49	41	190
4	Ngrojo	22	22	26	16	86
5	Weden	36	33	35	30	134
6	Sidokumpul	46	48	63	56	213
7	Sidotentrem	81	75	89	74	319
8	Bangilan	112	114	117	106	449
9	Kedungharjo	25	26	34	24	109
10	Kedungmulyo	42	46	43	55	186
11	Banjarworo	55	56	62	62	235
12	Sidodadi	62	61	68	55	246
13	Kedungjambangan	42	36	28	31	137
14	Kumpulrejo	47	48	51	57	203
Jumlah		678	672	718	659	2727

Sumber : Puskesmas 2014

Kecamatan Bangilan Dalam Angka 2016

Tabel IV.11
Jumlah Dukun Bayi Tiap Desa
Di Kecamatan Bangilan Tahun 2015

No	Desa	Terlatih	Tidak Terlatih	Jumlah
(1)	(2)	(3)	(4)	(5)
1	Klakeh	1	-	1
2	Bate	-	-	-
3	Kablukan	1	-	1
4	Ngrojo	1	-	1
5	Weden	-	-	-
6	Sidokumpul	-	-	-
7	Sidotentrem	3	-	3
8	Bangilan	-	-	-
9	Kedungharjo	-	-	-
10	Kedungmulyo	1	-	1
11	Banjarworo	-	-	-
12	Sidodadi	-	-	-
13	Kedungjambangan	1	-	1
14	Kumpulrejo	2	-	2
Jumlah		10	-	10

Sumber : Puskesmas

Tabel IV.12
Jumlah Akseptor Menurut Metode Kontrasepsi
Di Kecamatan Bangilan Tahun 2015

No	Desa	IUD	PIL	Kondom	MOP
(1)	(2)	(3)	(4)	(5)	(6)
1	Klakeh	55	32	6	0
2	Bate	69	37	6	0
3	Kablukan	86	37	9	2
4	Ngrojo	69	49	11	0
5	Weden	50	64	10	0
6	Sidokumpul	127	69	22	0
7	Sidotentrem	177	78	16	3
8	Bangilan	226	94	17	6
9	Kedungharjo	78	64	18	0
10	Kedungmulyo	99	59	13	3
11	Banjarworo	85	58	6	2
12	Sidodadi	110	40	18	8
13	Kedungjambangan	66	44	14	2
14	Kumpulrejo	44	41	14	0
Jumlah		1284	674	143	26

Sumber : PLKB

Lanjutan Tabel IV.12

No	Desa	MOW	Suntik	Implant	Jumlah
(1)	(2)	(3)	(4)	(5)	(6)
1	Klakeh	1	215	20	329
2	Bate	4	361	12	489
3	Kablukan	13	368	25	540
4	Ngrojo	7	203	38	377
5	Weden	4	312	33	473
6	Sidokumpul	21	379	51	669
7	Sidotentrem	60	565	145	1.044
8	Bangilan	53	905	62	1.363
9	Kedungharjo	20	215	34	429
10	Kedungmulyo	11	508	14	707
11	Banjarworo	11	536	101	819
12	Sidodadi	21	471	40	708
13	Kedungjambangan	5	350	62	543
14	Kumpulrejo	6	501	45	651
Jumlah		217	5.499	562	7096

Sumber : PLKB

Tabel IV.13
Jumlah Pencapaian Akseptor KB Lestari
Di Kecamatan Bangilan Tahun 2015

No	Desa	PUS	Target	Pencapaian	%
(1)	(2)	(3)	(4)	(5)	(6)
1	Klakeh	378	307	291	94,79
2	Bate	595	512	462	90,23
3	Kablukan	639	557	490	87,97
4	Ngrojo	418	359	328	91,36
5	Weden	592	434	420	96,77
6	Sidokumpul	744	612	587	95,91
7	Sidotentrem	1.226	1.044	968	92,72
8	Bangilan	1.683	1.426	1.302	91,30
9	Kedungharjo	474	413	365	88,37
10	Kedungmulyo	857	719	667	92,76
11	Banjarworo	975	817	760	93,02
12	Sidodadi	848	682	657	96,33
13	Kedungjambangan	601	551	493	89,47
14	Kumpulrejo	779	687	607	88,35
Jumlah		10.749	9.120	7.096	92,09

Sumber : PLKB

Tabel IV. 14
Jumlah Pokbang dan Posyandu
Di Kecamatan Bangilan Tahun 2015

No	Desa	Pokbang	Posyandu
(1)	(2)	(3)	(4)
1	Klakeh	25	2
2	Bate	25	2
3	Kablukan	28	4
4	Ngrojo	26	2
5	Weden	27	4
6	Sidokumpul	28	5
7	Sidotentrem	34	8
8	Bangilan	37	9
9	Kedungharjo	28	4
10	Kedungmulyo	32	6
11	Banjarworo	34	7
12	Sidodadi	31	5
13	Kedungjambangan	29	7
14	Kumpulrejo	27	4
Jumlah		411	69

Sumber : PLKB Kecamatan

Tabel IV. 15
Jumlah Pasangan Usia Subur (PUS) dan PUS yang Hamil
Di Kecamatan Bangilan Tahun 2015

No	Desa	PUS	PUS Hamil
(1)	(2)	(3)	(4)
1	Klakah	378	7
2	Bate	595	6
3	Kablukan	639	23
4	Ngrojo	418	15
5	Weden	592	14
6	Sidokumpul	744	14
7	Sidotentrem	1.226	36
8	Bangilan	1.683	26
9	Kedungharjo	474	17
10	Kedungmulyo	857	14
11	Banjarworo	975	16
12	Sidodadi	848	45
13	Kedungjambangan	601	32
14	Kumpulrejo	779	14
Jumlah		10.749	279

Sumber : PLKB Kecamatan

Tabel IV. 16
Jumlah Tempat Peribadatan
Di Kecamatan Bangilan Tahun 2015

No	Desa	Masjid	Langgar	Gereja	Pura	Vihara
(1)	(2)	(3)	(4)	(5)	(6)	(7)
1	Klakeh	1	6	-	-	-
2	Bate	1	9	-	-	-
3	Kablukan	2	16	-	-	-
4	Ngrojo	3	9	15	11	-
5	Weden	1	14	-	-	-
6	Sidokumpul	3	16	129	146	-
7	Sidotentrem	4	25	-	-	-
8	Bangilan	3	42	2	-	-
9	Kedungharjo	1	10	-	-	-
10	Kedungmulyo	4	20	-	-	-
11	Banjarworo	6	31	-	-	-
12	Sidodadi	4	24	-	-	-
13	Kedungjambangan	2	23	-	-	-
14	Kumpulrejo	3	16	-	-	-
Jumlah		38	261	2	-	-

Sumber : Kantor Camat Bangilan

Tabel IV. 17
Jumlah Pemeluk Agama
Di Kecamatan Bangilan Tahun 2015

No	Desa	Islam	Kristen	Katholik	Budha	Hindu
(1)	(2)	(3)	(4)	(5)	(6)	(7)
1	Klakeh	1462	-	-	-	-
2	Bate	2562	-	-	-	-
3	Kablukan	3167	-	-	-	-
4	Ngrojo	2142	-	-	-	-
5	Weden	2397	-	-	-	-
6	Sidokumpul	3758	11	5	-	-
7	Sidotentrem	6050	-	-	-	-
8	Bangilan	9029	186	89	-	-
9	Kedungharjo	2466	-	-	-	-
10	Kedungmulyo	4236	-	-	-	-
11	Banjarworo	5736	-	-	-	-
12	Sidodadi	4276	-	-	-	-
13	Kedungjambangan	3092	-	-	-	-
14	Kumpulrejo	3762	-	-	-	-
Jumlah		54.125	197	95	-	-

Sumber : Kantor Camat Bangilan

Tabel IV. 18
Jumlah Nikah, Talak, Cerai dan Rujuk
Di Kecamatan Bangilan Tahun 2015

No	Desa	Nikah	Talak	Cerai	Rujuk
(1)	(2)	(3)	(4)	(5)	(6)
1	Klakeh	18	1	-	-
2	Bate	20	1	-	-
3	Kablukan	21	1	3	-
4	Ngrojo	15	1	-	-
5	Weden	20	-	1	-
6	Sidokumpul	32	-	2	-
7	Sidotentrem	60	2	2	-
8	Bangilan	54	2	4	-
9	Kedungharjo	22	-	1	-
10	Kedungmulyo	45	3	4	-
11	Banjarworo	32	1	1	-
12	Sidodadi	33	2	2	-
13	Kedungjambangan	27	-	3	-
14	Kumpulrejo	31	5	2	-
Jumlah		417	19	24	-

Sumber : KUA

Tabel IV. 19
Jumlah Nikah, Talak, Cerai dan Rujuk Menurut Bulan
Di Kecamatan Bangilan Tahun 2015

No	Bulan	Nikah	Talak	Cerai	Rujuk
(1)	(2)	(3)	(4)	(5)	(6)
1	JANUARI	11	-	-	-
2	FEBRUARI	78	4	7	-
3	MARET	35	1	3	-
4	APRIL	55	-	-	-
5	MEI	39	-	-	-
6	JUNI	7	-	-	-
7	JULI	60	-	-	-
8	AGUSTUS	44	-	-	-
9	SEPTEMBER	46	-	-	-
10	OKTOBER	43	-	-	-
11	NOPEMBER	10	14	15	-
12	DESEMBER	13	1	-	-
Jumlah		441	20	25	-

Sumber : KUA

Tabel IV. 20
Jumlah Rumah Tangga Menurut Sumber Penerangan
Di Kecamatan Bangilan Tahun 2015

No	Desa	Sumber Penerangan			Jumlah
		Listrik PLN	Listrik Non PLN	Lainnya	
(1)	(2)	(3)	(4)	(5)	(6)
1	Klakeh	390	-	-	390
2	Bate	767	-	-	767
3	Kablukan	886	-	-	886
4	Ngrojo	543	-	-	543
5	Weden	662	-	-	662
6	Sidokumpul	1059	-	-	1059
7	Sidotentrem	1871	-	-	1871
8	Bangilan	2784	-	-	2.784
9	Kedungharjo	684	-	-	684
10	Kedungmulyo	1177	-	-	1.177
11	Banjarworo	1654	-	-	1.654
12	Sidodadi	1211	-	-	1.211
13	Kedungjambangan	849	-	-	849
14	Kumpulrejo	1115	-	-	1.115
Jumlah		15.652		-	15.652

Sumber : Koordinator Statistik Kecamatan

Tabel IV. 21
Jumlah Bengkel Menurut Jenisnya
Di Wilayah Kecamatan Bangilan Tahun 2015

No	Desa	Las	Mobil	Sepeda Motor	Sepeda	Lain nya	Jumlah
(1)	(2)	(3)	(4)	(5)	(6)	(7)	(8)
1	Klakeh	-	-	-	-	-	-
2	Bate	-	-	-	-	-	
3	Kablukan	1	-	-	1	-	2
4	Ngrojo	1	-	2	1	-	4
5	Weden	1	-	-	1	-	2
6	Sidokumpul	-	-	5	2	-	7
7	Sidotentrem	-	-	1	2	-	3
8	Bangilan	2	1	6	5	-	14
9	Kedungharjo	1	1	-	-	-	2
10	Kedungmulyo	-	-	1	3	-	4
11	Banjarworo	1	-	6	1	-	8
12	Sidodadi	2	1	2	2	-	7
13	Kedungjambangan	1	1	2	1	-	5
14	Kumpulrejo	-	-	-	1	-	1
Jumlah		10	4	25	20	-	59

Sumber : Koordinator Statistik Kecamatan

Tabel IV. 22
Jumlah Penderita Cacat Menurut Jenisnya
Di Kecamatan Bangilan Tahun 2015

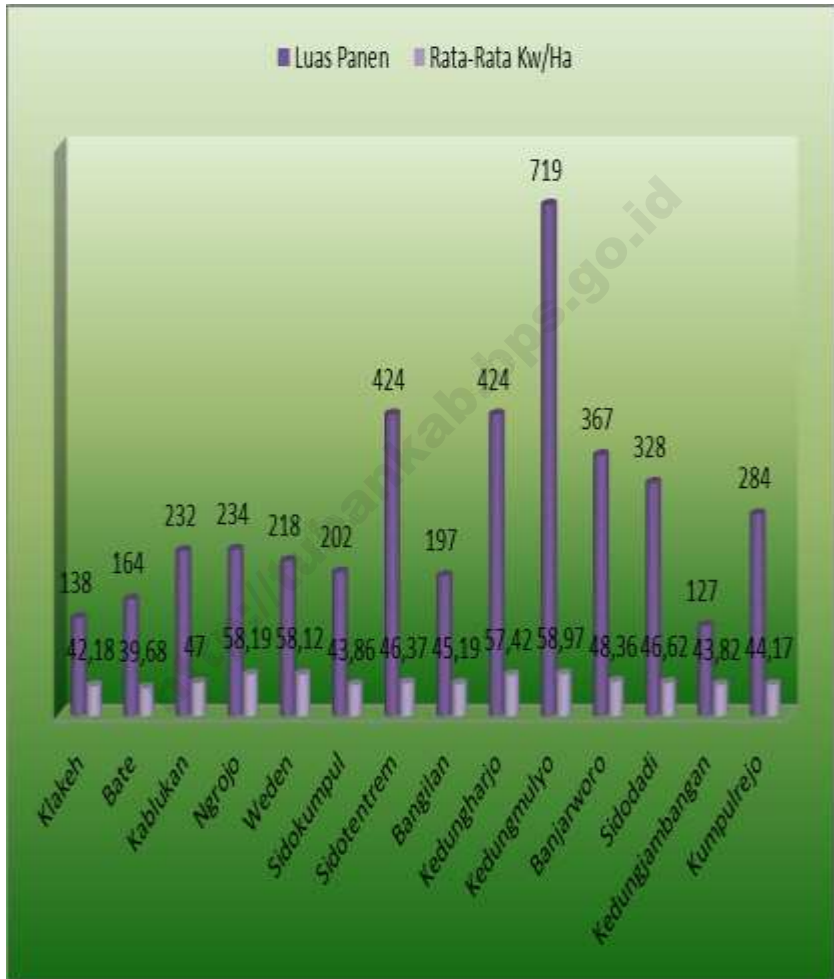
No	Desa	Tuna Netra	Tuna Rungu	Tuna Wicara	Cacat Tubuh	Cacat Mental
(1)	(2)	(3)	(4)	(5)	(6)	(7)
1	Klakeh	1	3	1	1	1
2	Bate	2	3	2	5	4
3	Kablukan	2	2	2	4	3
4	Ngrojo	1	3	2	1	1
5	Weden	2	4	-	1	1
6	Sidokumpul	3	-	4	-	-
7	Sidotentrem	9	16	9	9	4
8	Bangilan	1	-	3	3	4
9	Kedungharjo	3	2	2	4	1
10	Kedungmulyo	9	6	5	-	5
11	Banjarworo	1	14	6	2	2
12	Sidodadi	3	7	4	16	3
13	Kedungjambangan	-	17	-	10	2
14	Kumpulrejo	4	11	2	1	3
Jumlah		41	88	42	57	34

Sumber : Kantor Camat Bangilan

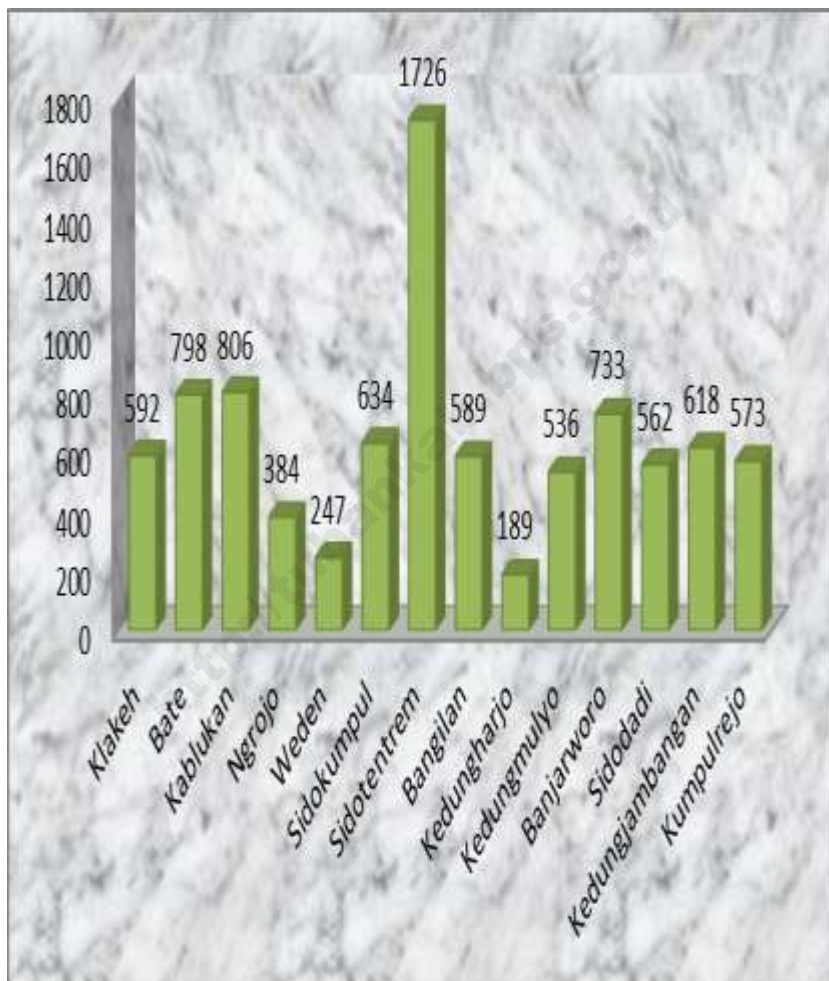
PERTANIAN

<http://bankab.bps.go.id>

Grafik 5.1
Jumlah Luas Panen dan Produksi Padi Kecamatan Bangilan
Tahun 2015



Grafik 5.2
Jumlah Ternak Besar Di Kecamatan Bangilan Tahun 2015



Tabel V. 1
Luas Panen dan Produksi Padi Sawah Irigasi
Di Wilayah Kecamatan Bangilan Tahun 2015

No	Desa	Luas Panen	Rata-rata Kw/Ha	Produksi Kw
(1)	(2)	(3)	(4)	(5)
1	Klakeh	138	66,50	9177.0
2	Bate	164	66,50	10906.0
3	Kablukan	232	66,50	15428.0
4	Ngrojo	234	66,50	15561.0
5	Weden	218	66,50	14497.0
6	Sidokumpul	202	66,50	13433.0
7	Sidotentrem	424	66,50	28196.0
8	Bangilan	197	66,50	13100.5
9	Kedungharjo	424	66,50	28196.0
10	Kedungmulyo	719	66,50	47813.5
11	Banjarworo	367	66,50	24405.5
12	Sidodadi	328	66,50	21812.0
13	Kedungjambangan	127	66,50	8445.5
14	Kumpulrejo	284	66,50	18886.0
Jumlah		4058	66,50	269857.0

Sumber : Hasil Sensus Pertanian 2013

Tabel V. 2
Luas Panen dan Produksi Padi Gogo
Di Wilayah Kecamatan Bangilan Tahun 2015

No	Desa	Luas Panen	Rata-rata Kw/Ha	Produksi Kw
(1)	(2)	(3)	(4)	(5)
1	Klakeh	-	-	-
2	Bate	-	-	-
3	Kablukan	-	-	-
4	Ngrojo	-	-	-
5	Weden	-	-	-
6	Sidokumpul	-	-	-
7	Sidotentrem	-	-	-
8	Bangilan	-	-	-
9	Kedungharjo	-	-	-
10	Kedungmulyo	-	-	-
11	Banjarworo	-	-	-
12	Sidodadi	-	-	-
13	Kedungjambangan	-	-	-
14	Kumpulrejo	-	-	-
Jumlah		-	-	-

Sumber : Hasil Sensus Pertanian 2013

Tabel V. 3
Luas Panen dan Produksi Jagung
Di Wilayah Kecamatan Bangilan Tahun 2015

No	Desa	Luas Panen	Rata-rata Kw/Ha	Produksi Kw
(1)	(2)	(3)	(4)	(5)
1	Klakeh	36	27,48	989.4
2	Bate	53	36,29	1923.2
3	Kablukan	81	33,77	2735.6
4	Ngrojo	40	24,09	963.6
5	Weden	0	0	0
6	Sidokumpul	71	69,64	4944.8
7	Sidotentrem	66	83,09	5484
8	Bangilan	72	34,25	2465.89
9	Kedungharjo	14	69,83	977.6
10	Kedungmulyo	20	44,94	898.8
11	Banjarworo	93	95,35	8867.67
12	Sidodadi	20	34,43	688.6
13	Kedungjambangan	74	53,72	3975.16
14	Kumpulrejo	102	95,34	9724.4
Jumlah		742	60,16	44638,72

Sumber : Hasil Sensus Pertanian 2013

Tabel V. 4

**Luas Panen dan Produksi Kedelai
Di Wilayah Kecamatan Bangilan Tahun 2015**

No	Desa	Luas Panen	Rata-rata Kw/Ha	Produksi Kw
(1)	(2)	(3)	(4)	(5)
1	Klakeh	-	-	-
2	Bate	-	-	-
3	Kablukan	32	20,40	652.68
4	Ngrojo	20	8,72	174.45
5	Weden	15	12,84	192.66
6	Sidokumpul	-	-	-
7	Sidotentrem	-	-	-
8	Bangilan	-	-	-
9	Kedungharjo	30	9,29	278.59
10	Kedungmulyo	25	25,71	642.65
11	Banjarworo	33	14,06	464
12	Sidodadi	20	36,06	721.22
13	Kedungjambangan	-	-	-
14	Kumpulrejo	-	-	-
Jumlah		175	17,87	3127,25

Sumber Hasil Sensus Pertanian 2013

Tabel V. 5
Luas Panen Dan Produksi Kacang Tanah
Di Wilayah Kecamatan Bangilan Tahun 2015

No	Desa	Luas Panen	Rata-rata Kw/Ha	Produksi Kw
(1)	(2)	(3)	(4)	(5)
1	Klakeh	-	-	-
2	Bate	-	-	-
3	Kablukan	-	-	-
4	Ngrojo	-	-	-
5	Weden	-	-	-
6	Sidokumpul	2	58,38	116.75
7	Sidotentrem	-	-	-
8	Bangilan	2	32,43	64.86
9	Kedungharjo	-	-	-
10	Kedungmulyo	-	-	-
11	Banjarworo	5	41,01	205.06
12	Sidodadi	4	28,26	113.05
13	Kedungjambangan	2	3,34	6.68
14	Kumpulrejo	-	-	-
Jumlah		15	33,76	506,4

Sumber : Hasil Sensus Pertanian 2013

Tabel V. 6
Luas Panen dan Produksi Ketela Pohon
Di Wilayah Kecamatan Bangilan Tahun 2015

No	Desa	Luas Panen	Rata-rata Kw/Ha	Produksi Kw
(1)	(2)	(3)	(4)	(5)
1	Klakeh	29	213,14	6181,06
2	Bate	21	213,14	4475,94
3	Kablukan	-	-	-
4	Ngrojo	-	-	-
5	Weden	-	-	-
6	Sidokumpul	-	-	-
7	Sidotentrem	-	-	-
8	Bangilan	-	-	-
9	Kedungharjo	-	-	-
10	Kedungmulyo	-	-	-
11	Banjarworo	66	213,14	14067,24
12	Sidodadi	-	-	-
13	Kedungjambangan	-	-	-
14	Kumpulrejo	94	213,14	20035,16
Jumlah		210	213,14	44759,40

Sumber : Hasil Sensus Pertanian 2013

Tabel V. 7

**Populasi Ternak Besar Mrnurut Jenisnya
Di Wilayah Kecamatan Bangilan Tahun 2015**

No	Desa	Jenis Ternak		
		Sapi	Kerbau	Kuda
(1)	(2)	(3)	(4)	(5)
1	Klakeh	588	-	-
2	Bate	796	14	-
3	Kablukan	811	-	-
4	Ngrojo	385	-	-
5	Weden	246	-	-
6	Sidokumpul	637	-	-
7	Sidotentrem	1722	21	-
8	Bangilan	587	-	-
9	Kedungharjo	192	-	-
10	Kedungmulyo	537	-	-
11	Banjarworo	734	-	-
12	Sidodadi	567	-	-
13	Kedungjambangan	616	-	-
14	Kumpulrejo	574	469	-
Jumlah		8992	504	-

Sumber : Mantri Ternak

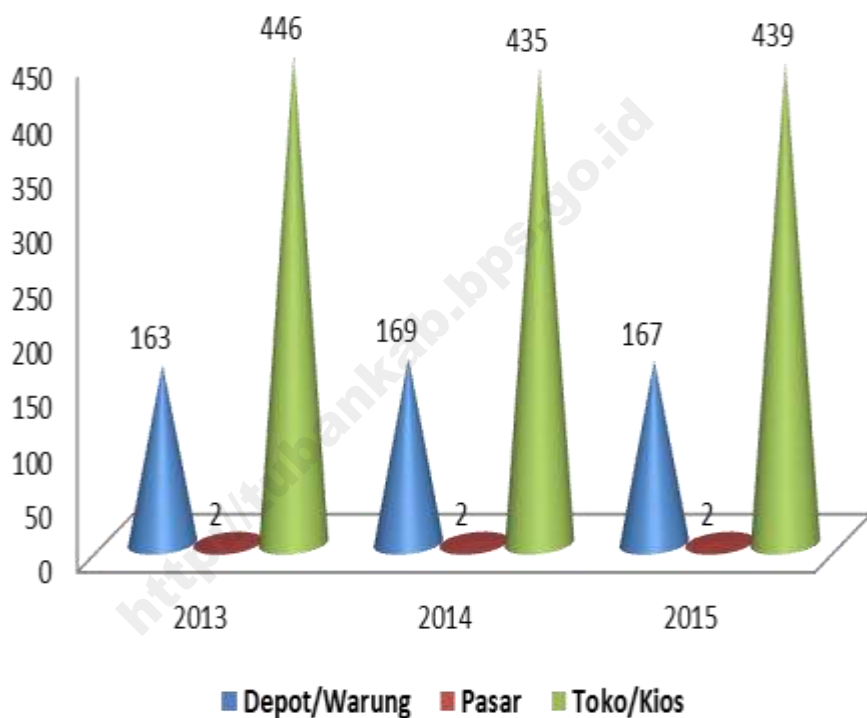
Tabel V. 8
Populasi Ternak Kecil Menurut Jenisnya
Di Wilayah Kecamatan Bangilan Tahun 2015

No	Desa	Jenis Ternak		
		Kambing	Domba	Babi
(1)	(2)	(3)	(4)	(5)
1	Klakeh	112	-	-
2	Bate	131	-	-
3	Kablukan	236	11	-
4	Ngrojo	121	-	-
5	Weden	76	-	-
6	Sidokumpul	113	12	-
7	Sidotentrem	377	12	-
8	Bangilan	192	105	-
9	Kedungharjo	131	-	-
10	Kedungmulyo	173	204	-
11	Banjarworo	142	33	-
12	Sidodadi	126	-	-
13	Kedungjambangan	228	-	-
14	Kumpulrejo	67	16	-
Jumlah		2225	393	-

Sumber : Mantri Ternak

**INDUSTRI
DAN
PERHUBUNGAN**

Grafik 6.1
Jumlah Resteran/ Depot / Warung & Pasar / Toko
Kecamatan Bangilan Tahun 2015



Tabel VI. 1
Jumlah Perusahaan Industri dan Tenaga Kerja
Di Wilayah Kecamatan Bangilan Tahun 2015

No	Desa	Kerupuk		Tahu&Tempe		Penggilingan Padi	
		Jml	Tng Kerja	Jml	Tng Kerja	Jml	Tnga Kerja
(1)	(2)	(3)	(4)	(5)	(6)	(7)	(8)
1	Klakeh	-	-	-	-	1	2
2	Bate	-	-	-	-	1	2
3	Kablukan	2	9	2	7	1	2
4	Ngrojo	-	-	3	6	3	6
5	Weden	1	3	1	2	-	-
6	Sidokumpul	-	-	23	49	2	6
7	Sidotentrem	-	-	-	-	4	7
8	Bangilan	2	42	4	11	3	6
9	Kedungharjo	-	-	-	-	1	2
10	Kedungmulyo	-	-	3	13	3	7
11	Banjarworo	6	19	2	4	2	6
12	Sidodadi	1	5	-	-	2	7
13	Kdgjambangan	-	-	-	-	1	2
14	Kumpulrejo	-	-	-	-	4	13
Jumlah		12	78	38	92	28	68

Sumber : KSK Bangilan

Lanjutan Tabel VI. 1

No	Desa	Es		Bata&Genteng		Kayu/Mebel	
		Jml	Tng Kerja	Jml	Tng Kerja	Jml	Tng Kerja
(1)	(2)	(9)	(10)	(11)	(12)	(13)	(14)
1	Klakeh	-	-	-	-	1	1
2	Bate	-	-	-	-	1	2
3	Kablukan	-	-	2	5	2	5
4	Ngrojo	-	-	-	-	2	5
5	Weden	-	-	-	-	1	2
6	Sidokumpul	-	-	-	-	2	5
7	Sidotentrem	-	-	-	-	3	10
8	Bangilan	-	-	2	4	1	3
9	Kedungharjo	-	-	-	-	1	3
10	Kedungmulyo	-	-	-	-	3	6
11	Banjarworo	-	-	-	-	5	14
12	Sidodadi	-	-	1	3	4	13
13	Kedungjambangan	-	-	6	14	-	-
14	Kumpulrejo	-	-	-	-	2	7
Jumlah		-	-	11	26	28	76

Sumber : KSK Bangilan

Tabel VI. 2
Jumlah Restoran/Depot/ Warung & Pasar/Toko
Di Wilayah Kecamatan Bangilan Tahun 2015

No	Desa	Restoran	Depot/ Warung	Pasar	Toko/ Kios
(1)	(2)	(3)	(4)	(5)	(6)
1	Klakeh	-	3	-	7
2	Bate	-	4	-	7
3	Kablukan	-	7	-	6
4	Ngrojo	-	8	1	23
5	Weden	-	4	-	19
6	Sidokumpul	-	16	-	23
7	Sidotentrem	-	12	-	23
8	Bangilan	-	52	1	154
9	Kedungharjo	-	5	-	8
10	Kedungmulyo	-	5	-	18
11	Banjarworo	-	26	-	59
12	Sidodadi	-	12	-	46
13	Kedungjambangan	-	7	-	14
14	Kumpulrejo	-	6	-	32
Jumlah		-	167	2	439

Sumber : KSK Bangilan

Tabel VII.1
Panjang Jalan Menurut Jenisnya Tiap Desa
Di Wilayah Kecamatan Bangilan Tahun 2015

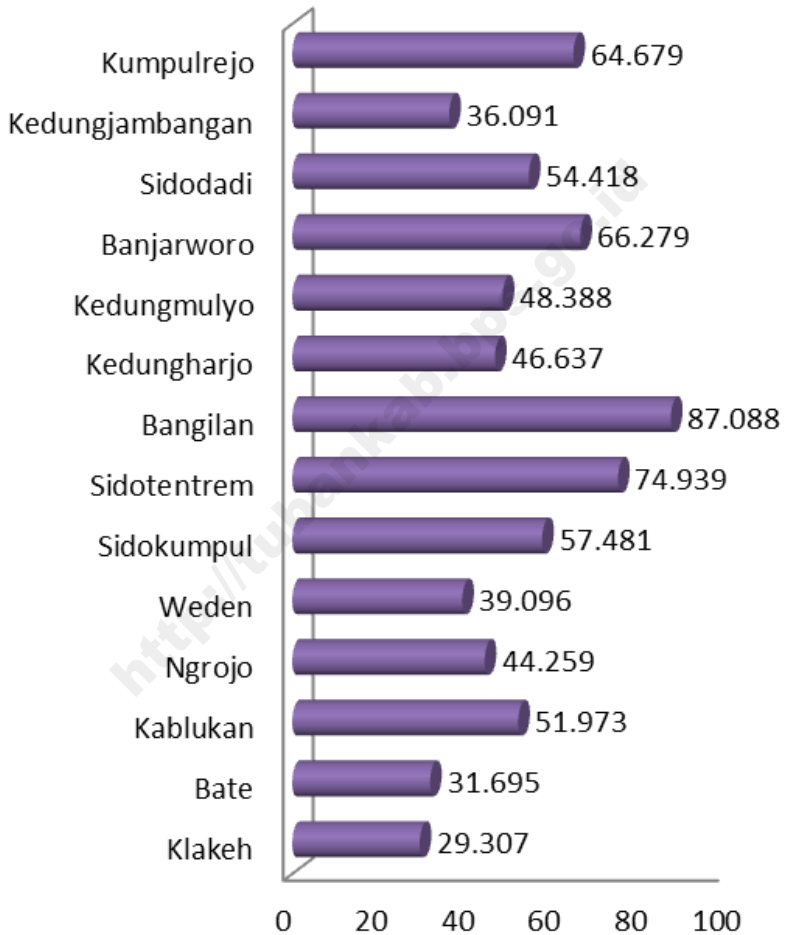
No	Desa	Diaspal (Km)	Batu/Kerikil (Km)	Tanah (Km)
(1)	(2)	(3)	(4)	(5)
1	Klakeh	1,0	-	-
2	Bate	3,0	-	-
3	Kablukan	6,0	-	-
4	Ngrojo	2,0	-	-
5	Weden	1,5	-	-
6	Sidokumpul	3,5	-	-
7	Sidotentrem	8,0	-	-
8	Bangilan	6,0	-	-
9	Kedungharjo	3,0	-	-
10	Kedungmulyo	5,0	-	-
11	Banjarworo	3,5	-	-
12	Sidodadi	5,5	-	-
13	Kedungjambangan	5,0	-	-
14	Kumpulrejo	7,5	-	-
Jumlah		60,5	-	-

Sumber : KSK Bangilan

KEUANGAN

<http://bankab.bps.go.id>

Grafik 8.1
Jumlah Baku PBB Kecamatan Bangilan Tahun 2015



Tabel VIII. 1
Baku dan Realisasi PBB Tiap Desa
Di Kecamatan Bangilan Tahun 2015

No	Desa	Baku (000)	Realisasi (000)	Sisa (000)	Persen tase
(1)	(2)	(3)	(4)	(5)	(6)
1	Klakeh	29.307	29.307	-	100
2	Bate	31.695	31.695	-	100
3	Kablukan	51.973	51.973	-	100
4	Ngrojo	44.259	44.259	-	100
5	Weden	39.096	39.096	-	100
6	Sidokumpul	57.481	57.481	-	100
7	Sidotentrem	74.939	74.939	-	100
8	Bangilan	87.088	87.088	-	100
9	Kedungharjo	46.637	46.637	-	100
10	Kedungmulyo	48.388	48.388	-	100
11	Banjarworo	66.279	66.279	-	100
12	Sidodadi	54.418	54.418	-	100
13	Kedungjambangan	36.091	36.091	-	100
14	Kumpulrejo	64.679	64.679	-	100
Jumlah		732.041	732.041	-	100

Sumber : Kantor Camat

DATA

MENCERDASKAN BANGSA



**BADAN PUSAT STATISTIK
KABUPATEN TUBAN**

Jl. Manunggal, 08 Palang- Tuban Telp. 0356-321974
e-mail : bps3523@bps.go.id