



KATALOG : 1403.3174060

30
30

KECAMATAN PALMERAH DALAM ANGKA 2004

5.598

ec.

d

si DKI Jakarta

BPS BADAN PUSAT STATISTIK
KOTAMADYA JAKARTA BARAT

R. 74

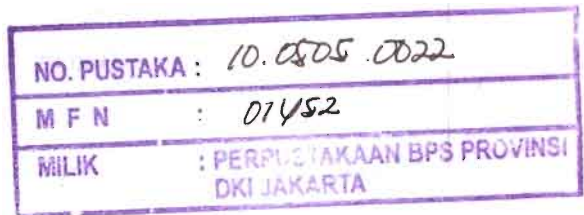


PERPUSTAKAAN
Badan Pusat Statistik Provinsi
DKI JAKARTA

KATALOG BPS : 1403.3174030

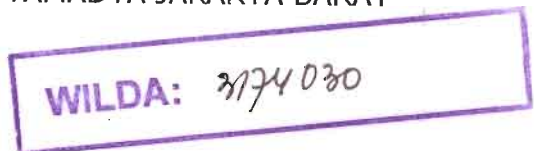
KECAMATAN PALMERAH DALAM ANGKA

2004

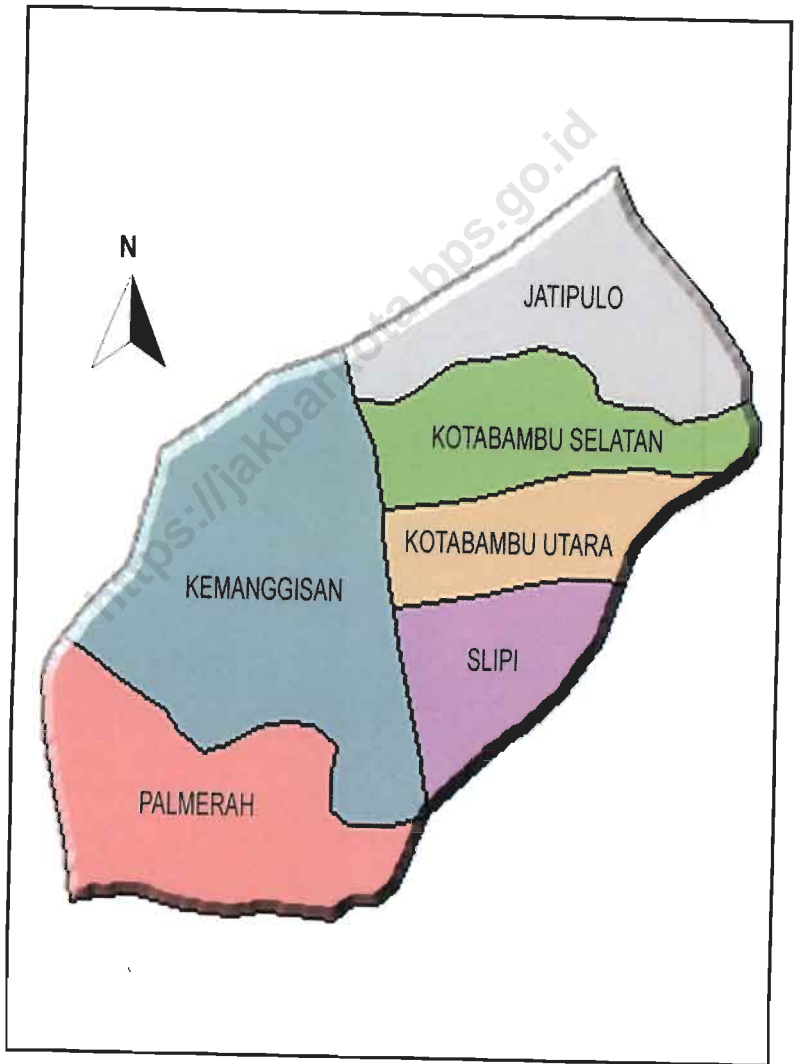


BPS

BADAN PUSAT STATISTIK
KOTAMADYA JAKARTA BARAT



PETA WILAYAH KECAMATAN PAL MERAH



KATA PENGANTAR

Publikasi “Kecamatan Palmerah Dalam Angka, 2004” ini merupakan penerbitan yang kedelapan belas kalinya yang menggambarkan keadaan wilayah Kecamatan Palmerah.

Data yang disajikan dalam publikasi ini diperoleh dari berbagai sumber yang berhasil dikumpulkan oleh Badan Pusat Statistik Kotamadya Jakarta Barat melalui Koordinator Statistik Kecamatan Palmerah.

Penyajian dalam publikasi ini diatur sedemikian rupa dan dibagi menjadi empat bab utama yang terdiri dari Bab Pemerintahan, Kependudukan, Kesejahteraan Sosial dan Perekonomian. Selain itu disajikan pula mengenai keadaan geografis wilayah Kecamatan Palmerah.

Penyusun menyadari bahwa publikasi ini belum sepenuhnya sempurna seperti yang diharapkan, untuk itu saran dan kritik yang bersifat membangun sangat kami harapkan guna perbaikan di masa mendatang.

Akhirnya kami mengucapkan terima kasih yang sebesar-besarnya kepada semua pihak yang telah mendukung dan membantu sampai tersusunnya publikasi ini. Semoga publikasi ini bermanfaat adanya.

Jakarta, Mei 2005

**KOORDINATOR STATISTIK
KECAMATAN PALMERAH**



PROBO KUNCORO
NIP. 340016314

KATA SAMBUTAN

Dengan semakin meningkatnya pembangunan dewasa ini maka sangat dibutuhkan data statistik yang lengkap dan akurat agar dapat membantu meningkatkan pelayanan masyarakat dan pembangunan.

Penerbitan Publikasi “Kecamatan Palmerah Dalam Angka, 2004” merupakan penerbitan yang kedelapan belas kalinya dari hasil liputan kegiatan Koordinator Statistik Kecamatan yang diharapkan dapat dimanfaatkan sebagai sumber informasi untuk mengembangkan program kerja lainnya.


Publikasi ini sekaligus dapat memberikan gambaran mengenai potensi keadaan kelurahan di wilayah Kecamatan Palmerah dan dapat pula dijadikan tolok ukur dari keberhasilan suatu program yang sudah berjalan atau sebagai bahan untuk membuat program kerja pada masa yang akan datang.

Akhirnya kami sampaikan terima kasih kepada Koordinator Statistik Kecamatan yang telah berusaha menyusun Publikasi Kecamatan Palmerah Dalam Angka Tahun 2004 ini, sehingga dapat menambah perbendaharaan data statistik dan pelayanan pada masyarakat.

Semoga buku ini dapat bermanfaat bagi semua pihak.

Jakarta, Mei 2005

CAMAT PALMERAH



Drs. H. MASHURI
NIP/NIK. 470022413/30918

KEADAAN WILAYAH KECAMATAN PALMERAH

Kecamatan Palmerah dengan luas wilayah sebesar 754,60 Ha, terbagi menjadi 6 kelurahan, 61 RW (Rukun Warga) dan 714 RT (Rukun Tetangga), memiliki jumlah penduduk sebanyak 193.100 jiwa yang terdiri dari 97.014 penduduk laki-laki dan 96.086 penduduk perempuan dengan tingkat kepadatan penduduk sebesar 256 jiwa/Ha.

Berdasarkan letak geografisnya Kecamatan Palmerah terletak antara $106,43^{\circ}$ Bujur Timur dan $60,123^{\circ}$ Lintang Selatan serta berada +4 s.d 7 di atas permukaan laut.

Batas-batas wilayah Kecamatan Palmerah :

- Sebelah Utara : Berbatasan dengan Kecamatan Grogol Petamburan.
- Sebelah Timur : Berbatasan dengan Kecamatan Gambir Jakarta pusat.
- Sebelah Selatan : Berbatasan dengan Kecamatan Tanah Abang-Jakarta Pusat dan Kecamatan Kebayoran Lama-Jakarta Selatan
- Sebelah Barat : Berbatasan dengan Kecamatan Kebayoran Lama-Jakarta Selatan.

DAFTAR ISI

	Halaman
Peta Wilayah Kecamatan Palmerah	ii
Kata Pengantar Mantri Statistik Kecamatan Palmerah	iii
Kata Sambutan Camat Palmerah	iv
Keadaan Wilayah Kecamatan Palmerah	v
Daftar Isi	vi
 Tabel	
PEMERINTAHAN	
1.1 Luas Wilayah, Jumlah RT, RW, KK, Penduduk dan Kepadatan Penduduk, 2004	4
1.2 Banyaknya Pos Hansip dan Anggotanya, 2004	5
1.3 Banyaknya Tempat Tinggal Menurut Keadaan Fisik Bangunan, 2004	6
1.4 Persentase Luas Tanah Menurut Penggunaannya, 2004 ..	7
1.5 Persentase Jumlah Sertifikat Menurut Status Kepemilikan Tanah, 2004	8
1.6 Banyaknya Bantuan Dana PPMK Bergulir, 2004	9
1.7 Banyaknya Target dan Realisasi Penerimaan Zakat, Infak dan Shodaqoh, 2004	10
1.8 Banyaknya Target dan Realisasi Penerimaan PBB, 2004	11
1.9 Target dan Realisasi Retribusi Kebersihan (SPRT), 2004	12
 KEPENDUDUKAN DAN KETENAGAKERJAAN	
2.1 Jumlah Penduduk Menurut Jenis Kelamin dan Sex Ratio, 2004	15
2.2 Banyaknya Penduduk Menurut Kewarganegaraan dan	

	Jenis Kelamin, 2004	16
2.3	Banyaknya Penduduk Menurut Agama Yang Dianut, 2004	17
2.4	Banyaknya Penduduk Yang Lahir dan Mati Menurut Jenis Kelamin, 2004	18
2.5	Banyaknya Penduduk Yang Datang dan Pindah Menurut Jenis Kelamin, 2004	19
2.6	Banyaknya Penduduk Musiman Menurut Daerah Asal, 2004	20
2.7	Banyaknya Kepala Keluarga Menurut Lapangan Pekerjaan, 2004	21
2.8	Banyaknya PNS Yang Bekerja di Kecamatan dan Kelurahan Menurut Golongan, 2004	23
2.9	Banyaknya PNS Yang Bekerja di Lingkungan Kecamatan dan Kelurahan Menurut Tingkat Pendidikan, 2004	24
2.10	Banyaknya PNS Yang Bekerja di Kecamatan dan Menurut Jenis Kelamin, 2004	25

KESEJAHTERAAN SOSIAL

3.1	Banyaknya Gedung dan Sekolah SD Menurut Status Sekolah, 2004	28
3.2	Banyaknya Gedung dan Sekolah SLTP Menurut Status Sekolah, 2004	29
3.3	Banyaknya Gedung dan Sekolah SLTA Menurut Status Sekolah, 2004	30
3.4	Banyaknya Tempat Ibadah Menurut Jenisnya, 2004	31
3.5	Banyaknya Fasilitas Kesehatan Menurut Jenisnya, 2004	32

3.6	Banyaknya Sarana Olah Raga Menurut Jenisnya, 2004 ...	33
3.7	Banyaknya Club/Perkumpulan Olah Raga Menurut Jenisnya, 2004	34
3.8	Banyaknya Tempat Kursus Menurut Jenisnya, 2004	35
3.9	Persentase Sistem Pembuangan Sampah Masyarakat, 2004	37
3.10	Banyaknya Rumah Tangga Menurut Sumber Air Minum Yang Digunakan, 2004	38
3.11	Banyaknya PUS dan Peserta KB Aktif Menurut Alat Kontrasepsi Yang Digunakan, 2004	39
3.12	Banyaknya Peserta KB Baru Menurut Alat Kontrasepsi Yang Digunakan, 2004	40
3.13	Banyaknya Pasangan Nikah, Talak dan Rujuk, 2004	41
3.14	Banyaknya Penyandang Masalah Kesejahteraan Sosial (PMKS) Menurut Jenisnya, 2004	42
PEREKONOMIAN		
4.1	Banyaknya Pasar Menurut Jenisnya, 2004	44
4.2	Banyaknya Swalayan, Departement Store, Rumah Makan dan Pedagang Kakilima, 2004	45
4.3	Banyaknya Perusahaan Industri Menurut Jenisnya, 2004	46
4.4	Banyaknya Tenaga Kerja Pada Perusahaan Industri Menurut Jenisnya, 2004	47
4.5	Banyaknya Koperasi Menurut Jenisnya, 2004	48
4.6	Banyaknya Kantor Pos, Telepon Umum, Kantor Polisi dan Bank, 2004	49
4.7	Banyaknya Bangunan Bukan Tempat Tinggal, 2004	50



PEMERINTAHAN

BAB

1

PEMERINTAHAN

Kecamatan Palmerah dengan luas wilayah sebesar 754,60 Ha terbagi dalam 6 kelurahan, 61 RW, 714 RT dan 47.752 KK, memiliki jumlah penduduk sebanyak 193.100 jiwa yang terdiri dari 97.014 penduduk laki-laki dan 96.086 penduduk perempuan dengan tingkat kepadatan penduduk sebesar 256 jiwa/Ha. Adapun keadaan masing-masing kelurahan di Kecamatan Palmerah diuraikan sebagai berikut :

a. Kelurahan Palmerah

Kelurahan Palmerah dengan luas wilayah 211,25 Ha merupakan kelurahan yang paling besar jumlah penduduknya. Kelurahan Palmerah terbagi dalam 17 RW, 176 RT dan 14.168 KK, memiliki jumlah penduduk sebanyak 55.212 jiwa dengan tingkat kepadatan penduduk sebesar 261 jiwa/Ha.

b. Kelurahan Slipi

Kelurahan Slipi dengan luas wilayah 97,42 Ha merupakan kelurahan yang memiliki jumlah penduduk paling sedikit yaitu sebesar 18.503 jiwa yang tersebar ke dalam 7 RW, 80 RT dan 5.525 KK dengan tingkat kepadatan penduduk sebesar 190 jiwa/Ha.

c. Kelurahan Kemanggisan

Kelurahan Kemanggisan dengan luas wilayah 233,15 Ha terbagi dalam 9 RW, 114 RT dan 6.972 KK, memiliki jumlah penduduk

sebanyak 36.923 jiwa dengan tingkat kepadatan penduduk sebesar 158 jiwa/Ha.

d. Kelurahan Kota Bambu Utara

Kelurahan Kota Bambu Utara dengan luas wilayah 67,82 Ha merupakan kelurahan dengan tingkat kepadatan penduduk sebesar 373 jiwa/Ha, jumlah penduduk 25.262 jiwa. Kepala Keluarga di Kelurahan Kota Bambu Utara ada sebanyak 5.404 KK yang tersebar dalam 9 RW dan 108 RT.

e. Kelurahan Jati Pulo

Kelurahan Jati Pulo dengan luas wilayah 87,06 Ha terbagi dalam 10 RW, 150 RT dan 11.103 KK, memiliki jumlah penduduk sebanyak 33.932 jiwa dengan tingkat kepadatan penduduk sebesar 390 jiwa/Ha.

f. Kelurahan Kota Bambu Selatan

Kelurahan Kota Bambu Selatan dengan luas wilayah 57,90 Ha terbagi dalam 9 RW, 86 RT dan 4.580 KK, memiliki jumlah penduduk sebanyak 23.268 jiwa dengan tingkat kepadatan penduduk sebesar 402 jiwa/Ha.

Pada Tabel 1.3 tercatat bahwa dari 32.820 unit tempat tinggal di Kecamatan Palmerah dilihat menurut keadaan fisik bangunannya, 22.656 unit (69,03 persen) merupakan tempat tinggal permanen, 6.167 unit (18,79 persen) semi permanen dan sisanya sebesar 3.997 unit (12,18 persen) merupakan tempat tinggal sementara.

Banyaknya bantuan dana PPMK bergulir yang diterima Kecamatan Palmerah tahun 2004 diperoleh dari pemerintah pusat yaitu

"Kecamatan Palmerah Dalam Angka 2004"

sebesar 4.080.000.000 Rupiah. Hasil penerimaan ZIS pada tahun 2004 di Kecamatan Palmerah menunjukkan angka 215.934.500 Rupiah atau mencapai 98,15 persen dari target yang ditetapkan yaitu sebesar 220.000.000 Rupiah.

Hasil penerimaan Pajak Bumi dan Bangunan tahun 2004 meningkat 2,7 persen dibandingkan dengan tahun sebelumnya yakni mencapai 15.984.302.544 Rupiah. Namun hasil perolehan PBB ini tidak dapat melebihi target yang telah ditetapkan (81,46 persen). Hasil yang sama terjadi pada penerimaan retribusi kebersihan (SPRT) tahun 2004 yang belum dapat mencapai target yang telah ditentukan pada tahun 2004, yakni hanya mencapai 33,72 persen.

Tabel 1.1 Luas Wilayah, Jumlah RT, RW, KK, Penduduk dan Kepadatan Penduduk, 2004

No	Kelurahan	Luas Wilayah (Ha)	Jumlah				Kepadatan Penduduk /Ha
			RT	RW	KK	Penduduk	
(1)	(2)	(3)	(4)	(5)	(6)	(7)	(8)
01	Palmerah	211,25	176	17	14.168	55.512	261
02	Slipi	97,42	80	7	5.525	18.503	190
03	Kemanggisan	233,15	114	9	6.972	36.923	158
04	Kota Bambu Utara	67,82	108	9	5.404	25.262	373
05	Jati Pulo	87,06	150	10	11.103	33.932	390
06	Kota Bambu Selatan	57,90	86	9	4.580	23.268	402
Jumlah		754,60	714	61	47.752	193.100	256
2003		803,46	714	61	48.284	194.408	242
2002		803	719	61	48.347	195.607	242
2001		803	719	61	48.347	196.336	245
2000		803	719	61	47.316	196.500	245
1999		803	722	61	49.112	199.007	248

Sumber : Kasie Pemerintahan Kecamatan Palmerah

Tabel 1.2 Banyaknya Pos Hansip dan Anggotanya, 2004

No.	Kelurahan	Jumlah Pos Hansip	Anggota Hansip
(1)	(2)	(3)	(4)
01	Palmerah	23	146
02	Slipi	8	45
03	Kemanggisan	29	81
04	Kota Bambu Utara	9	75
05	Jati Pulo	45	80
06	Kota Bambu Selatan	16	50
	Jumlah	130	477
	2003	128	487
	2002	265	533
	2001	259	481
	2000	66	449
	1999	66	449

Sumber : Survei Fisik Perkotaan

Tabel 1.3 Banyaknya Tempat Tinggal menurut Keadaan Fisik Bangunan, 2004

No.	Kelurahan	Perma- nen	Semi Perma- nen	Semen- tara	Jumlah
(1)	(2)	(3)	(4)	(5)	(6)
01	Palmerah	6.120	3.216	2.340	11.676
02	Slipi	4.751	53	51	4.855
03	Kemanggis	5.167	221	67	5.455
04	Kota Bambu Utara	2.750	500	50	3.300
05	Jati Pulo	3.280	878	528	4.686
06	Kota Bambu Selatan	588	1.299	961	2.848
	Jumlah	22.656	6.167	3.997	32.820
	2003	14.349	10.282	3.079	27.710
	2002	11.924	9.366	3.221	24.511

Sumber : Survei Fisik Perkotaan

Tabel 1.4 Persentase Luas Tanah menurut Penggunaannya, 2004

No.	Kelurahan	Perumahan	Industri	Perkantoran/ Gudang	Taman	Lainnya	Jumlah
(1)	(2)	(3)	(4)	(5)	(6)	(7)	(8)
01	Palmerah	92,00	4,00	2,00	0,50	1,50	100,00
02	Slipi	82,28	3,26	9,76	-	4,70	100,00
03	Kemanggisan	75,92	-	6,21	1,00	16,87	100,00
04	Kota Bambu Utara	78,18	-	19,44	0,75	1,63	100,00
05	Jati Pulo	65,44	-	11,30	-	23,26	100,00
06	Kota Bambu Selatan	48,10	4,50	10,00	-	37,40	100,00

Sumber : Survei Fisik Perkotaan

Tabel 1.5 Persentase Jumlah Sertifikat menurut Status Kepemilikan Tanah, 2004

No.	Kelurahan	Hak Milik	HGB	Hak Pakai	Girik	Lainnya	Jumlah
(1)	(2)	(3)	(4)	(5)	(6)	(7)	(8)
01	Palmerah	85,14	7,30	-	1,01	6,55	100,00
02	Slipi	37,46	26,49	33,68	1,05	1,32	100,00
03	Kemanggisan	71,36	25,61	-	3,03	-	100,00
04	Kota Bambu Utara	62,50	28,28	7,58	1,64	-	100,00
05	Jati Pulo	85,29	3,96	0,71	10,04	-	100,00
06	Kota Bambu Selatan	6,50	64,98	26,35	2,17	-	100,00
Jumlah		65,74	17,49	11,12	2,58	3,07	100,00

Sumber : Kasie Pemerintahan Kecamatan Palmerah

Tabel 1.6 Banyaknya Bantuan Dana PPMK Bergulir, 2004

No	Kelurahan	Fisik (000)	Sosial (000)	Ekonomi (000)	Jumlah (000)
(1)	(2)	(3)	(4)	(5)	(6)
01	Palmerah	140.000	120.000	420.000	680.000
02	Slipi	140.000	120.000	420.000	680.000
03	Kemang-gisan	140.000	120.000	420.000	680.000
04	Kota Bambu Utara	140.000	120.000	420.000	680.000
05	Jati Pulo	140.000	120.000	420.000	680.000
06	Kota Bambu Selatan	140.000	120.000	420.000	680.000
	Jumlah	840.000	720.000	2.520.000	4.080.000

Sumber : Kasie Prasarana Umum Kecamatan Palmerah

Tabel 1.7 Banyaknya Target dan Realisasi Penerimaan Zakat, Infak dan Shodaqoh, 2004

No.	Kelurahan	Target	Realisasi	Persentase
(1)	(2)	(3)	(4)	(5)
01	Palmerah	35.000.000	35.620.000	101,77
02	Slipi	32.500.000	32.503.000	100,01
03	Kemanggisan	35.000.000	41.229.500	117,80
04	Kota Bambu Utara	32.500.000	25.011.000	76,96
05	Jati Pulo	32.500.000	28.228.000	86,86
06	Kota Bambu Selatan	32.500.000	32.843.000	101,06
07	Kec. Palmerah	20.000.000	20.500.000	102,50
Jumlah		220.000.000	215.934.500	98,15
2003		224.000.000	161.488.000	72,09
2002		118.000.000	83.634.970	70,88
2001		118.000.000	83.634.970	70,88

Sumber : Kasie Pemberdayaan MasyarakatKecamatan Palmerah

Tabel 1.8 Banyaknya Target dan Realisasi Penerimaan PBB, 2004

No.	Kelurahan	Target	Realisasi	Persentase
(1)	(2)	(3)	(4)	(5)
01	Palmerah	3.839.955.724	3.113.134.445	81,07
02	Slipi	4.775.315.357	3.905.250.335	81,78
03	Kemanggisan	5.483.952.362	4.905.558.316	89,45
04	Kota Bambu Utara	1.792.090.624	886.016.276	49,44
05	Jati Pulo	2.005.967.959	1.921.543.736	95,79
06	Kota Bambu Selatan	1.724.716.236	1.252.799.436	72,64
	Jumlah	19.621.988.262	15.984.302.544	81,46
	2003	15.052.958.598	15.561.608.276	103,38
	2002	18.421.002.608	14.785.873.825	80,27
	2001	14.590.910.279	13.352.684.818	91,51
	2000	10.572.142.000	7.904.427.141	74,77

Sumber : Kasie Pemerintahan Kecamatan Palmerah

**Tabel 1.9 Target dan Realisasi Retribusi Kebersihan (SPRT),
2004**

No	Kelurahan	Target	Realisasi	Persentase
(1)	(2)	(3)	(4)	(5)
01	Palmerah	30.305.750	8.874.000	29,28
02	Slipi	29.269.410	5.313.000	18,15
03	Kemanggisan	34.305.750	17.186.500	50,10
04	Kota Bambu Utara	27.089.010	10.822.500	29,95
05	Jati Pulo	26.687.260	6.002.000	22,49
06	Kota Bambu Selatan	29.691.310	11.635.500	39,19
Jumlah		177.441.840	59.833.500	33,72

Sumber : Kasie Prasarana Umum Kecamatan Palmerah



**PENDUDUK &
KETENAGAKERJAAN**

BAB

2

KEPENDUDUKAN DAN KETENAGAKERJAAN

Berdasarkan hasil registrasi penduduk akhir tahun 2004 tercatat bahwa jumlah penduduk Kecamatan Palmerah ada sebanyak 193.100 jiwa yang terdiri dari 97.014 jiwa penduduk laki-laki dan 96.086 jiwa penduduk perempuan.

Dilihat dari kewarganegaraannya, penduduk Kecamatan Palmerah terbagi atas 96.961 jiwa penduduk WNI laki-laki, 96.044 jiwa penduduk WNI perempuan, 53 jiwa penduduk WNA laki-laki dan 42 jiwa penduduk WNA perempuan.

Penduduk Kecamatan Palmerah mayoritas beragama Islam yaitu mencapai 175.711 jiwa, 7.491 jiwa beragama Kristen Protestan, 6.220 jiwa beragama Katholik, 2.352 jiwa beragama Budha, dan 1.326 jiwa yang memeluk agama Hindu.

Kelahiran yang tercatat pada tahun 2004 mengalami peningkatan sebanyak 13 jiwa dari tahun sebelumnya dengan jumlah kelahiran tertinggi terdapat di Kelurahan Slipi sebanyak 332 jiwa dan yang terendah di Kelurahan Kemanggisan sebanyak 11 jiwa kelahiran. Sedangkan untuk kematian yang terjadi di Kecamatan Palmerah mengalami penurunan, dengan tingkat kematian tertinggi terjadi di Kelurahan Palmerah sebanyak 131 jiwa dan tingkat kematian terendah terjadi di Kelurahan Jati Pulo sebanyak 63 jiwa.

Sementara itu jumlah penduduk migran yang datang ke Kecamatan Palmerah mencapai 751 jiwa yang terdiri dari 368 jiwa laki-laki dan 383 jiwa perempuan. Adapun penduduk yang meninggalkan Kecamatan Palmerah mencapai 1.995 jiwa, terdiri dari 1.010 jiwa laki-laki dan 985 jiwa perempuan.

Dari 1.923 penduduk musiman yang tercatat di Kecamatan Palmerah, 1.098 jiwa berasal dari Propinsi Jawa Tengah, 415 jiwa berasal dari Propinsi Jawa Barat, 235 jiwa berasal dari luar Jawa, serta sisanya sebesar 245 jiwa diantaranya berasal dari luar Jawa dan lainnya.

Dilihat dari lapangan pekerjaannya, dari 47.752 kepala keluarga di Kecamatan Palmerah yang bekerja, memiliki struktur lapangan pekerjaan sebagai berikut : 14.044 KK bekerja di sektor jasa, 13.157 KK bekerja di sektor perdagangan, 7.877 KK bekerja di sektor industri, 6.87 KK bekerja pada sektor keuangan, 4.380 KK bekerja pada sektor pemerintahan, 4.052 KK bekerja pada sektor transportasi/komunikasi, 2.317 KK bekerja di sektor bangunan, 1.228 KK bekerja pada sektor lainnya (pensiunan dan penerima pendapatan), dan sisanya sebesar 10 KK bekerja di sektor pertanian.

Banyaknya Pegawai Negeri Sipil yang bekerja di kantor kelurahan dan kecamatan tercatat sebanyak 121 pegawai, terdiri dari 101 pegawai laki-laki dan 20 pegawai perempuan. Dilihat dari pendidikan tertinggi yang ditamatkan, 48 orang diantaranya tamat SLTP, 46 orang tamat SLTA, 8 orang merupakan tamatan SD dan sisanya 19 orang berlatar belakang tamat Akademi/Perguruan Tinggi.

Tabel 2.1 Jumlah Penduduk menurut Jenis Kelamin dan Sex Ratio, 2004

No.	Kelurahan	Jumlah Penduduk		Jumlah	Sex Ratio
		Laki-laki	Perempuan		
(1)	(2)	(3)	(4)	(5)	(6)
01	Palmerah	27.453	27.759	55.212	99
02	Slipi	9.379	9.124	18.503	103
03	Kemanggis	18.452	18.471	36.923	100
04	Kota Bambu Utara	12.566	12.696	25.262	99
05	Jati Pulo	17.029	16.903	33.932	101
06	Kota Bambu Selatan	12.135	11.133	23.268	109
	Jumlah	97.014	96.086	193.100	101
	2003	97.776	96.632	194.408	101
	2002	98.389	97.218	195.607	101
	2001	98.803	97.533	196.336	101
	2000	98.927	97.573	196.500	101
	1999	101.024	97.983	199.007	103

Sumber : Registrasi Penduduk

Tabel 2.2 Banyaknya Penduduk menurut Kewarganegaraan dan Jenis Kelamin, 2004

No	Kelurahan	WNI			WNA		
		Laki-laki	Perempuan	Jumlah	Laki-laki	Perempuan	Jumlah
(1)	(2)	(3)	(4)	(5)	(6)	(7)	(8)
01	Palmerah	27.447	27.756	55.203	6	3	9
02	Slipi	9.378	9.123	18.501	1	1	2
03	Kemanggisan	18.450	18.469	36.919	2	2	4
04	Kota Bambu Utara	12.565	12.695	25.260	1	1	2
05	Jati Pulo	16.986	16.868	33.854	43	35	78
06	Kota Bambu Selatan	12.135	11.133	23.268	-	-	-
	Jumlah	96.961	96.044	193.005	53	42	95
	2003	97.722	96.590	194.312	54	42	96
	2002	98.335	97.176	195.511	54	42	96
	2001	98.746	97.492	196.241	54	42	95
	2000	98.865	97.513	196.378	62	60	122
	1999	101.024	97.983	199.007	-	-	-

Sumber : Registrasi Penduduk

Tabel 2.3 Banyaknya Penduduk menurut Agama Yang Dianut, 2004

No.	Kelurahan	Islam	Katolik	Protes- tan	Hindu	Bu- dha	Jumlah
(1)	(2)	(3)	(4)	(5)	(6)	(7)	(9)
01	Palmerah	50.937	1.170	1.559	652	894	55.212
02	Slipi	15.567	982	1.151	251	552	18.503
03	Kemanggisan	33.186	1.586	1.825	102	224	36.923
04	Kota Bambu Utara	24.099	396	455	15	297	25.262
05	Jati Pulo	30.676	1.436	1.622	158	40	33.932
06	Kota Bambu Selatan	21.246	650	879	148	345	23.268
	Jumlah	175.711	6.220	7.491	1.326	2.352	193.100
	2003	177.815	4.863	6.783	2.497	2.450	194.408
	2002	178.913	4.893	6.828	2.513	2.460	195.607
	2001	184.230	3.589	3.138	2.757	2.622	196.336
	2000	177.207	7.749	6.724	1.881	2.939	196.500
	1999	178.380	9.106	6.675	1.586	3.260	199.007

Sumber : Kasie Pemerintahan Kecamatan Palmerah

Tabel 2.4 Banyaknya Penduduk Yang Lahir dan Mati menurut Jenis Kelamin, 2004

No.	Kelurahan	Lahir			Mati		
		Lk	Pr	Jumlah	Lk	Pr	Jumlah
(1)	(2)	(3)	(4)	(5)	(6)	(7)	(8)
01	Palmerah	9	8	17	71	60	131
02	Slipi	18	314	332	37	30	67
03	Kemanggisian	3	8	11	57	42	99
04	Kota Bambu Utara	8	7	15	35	31	66
05	Jati Pulo	24	16	40	38	25	63
06	Kota Bambu Selatan	14	4	18	41	30	71
	Jumlah	76	357	433	279	218	497
	2003	228	192	420	521	471	992
	2002	323	303	626	517	403	920
	2001	151	135	286	204	171	375
	2000	370	300	670	164	133	297
	1999	337	274	611	479	376	855

Sumber : Registrasi Penduduk

Tabel 2.5 Banyaknya Penduduk Yang Datang dan Pindah menurut Jenis Kelamin, 2004

No.	Kelurahan	Datang			Pindah		
		Laki-laki	Perempuan	Jumlah	Laki-laki	Perempuan	Jumlah
(1)	(2)	(3)	(4)	(5)	(6)	(7)	(8)
01	Palmerah	138	143	281	245	220	465
02	Slipi	40	44	84	116	135	251
03	Kemanggisan	58	77	135	211	190	401
04	Kota Bambu Utara	54	43	97	160	175	335
05	Jati Pulo	42	48	90	182	163	345
06	Kota Bambu Selatan	36	28	64	96	102	198
	Jumlah	368	383	751	1.010	985	1.995
	2003	984	1.018	2.002	1.288	1.301	2.589
	2002	1.107	983	2.090	1.353	1.138	2.491
	2001	364	233	597	341	190	531
	2000	1.840	1.078	2.918	5.343	2.061	7.404
	1999	170	118	288	159	154	313

Sumber : Registrasi Penduduk

Tabel 2.6 Banyaknya Penduduk Musiman menurut Daerah Asal, 2004

No.	Kelurahan	Jawa Timur	Jawa Tengah	Jawa Barat	Luar Jawa	Lain-nya	Jumlah
(1)	(2)	(3)	(4)	(5)	(6)	(7)	(8)
01	Palmerah	40	505	138	130	3	816
02	Slipi	15	105	35	12	-	167
03	Kemanggisan	65	130	70	5	-	270
04	Kota Bambu Utara	20	52	43	35	-	150
05	Jati Pulo	20	210	105	35	5	375
06	Kota Bambu Selatan	5	96	24	18	2	145
	Jumlah	165	1.098	415	235	10	1.923
	2003	139	993	363	201	7	1.703
	2002	561	5.844	1.886	1.038	29	9.358
	2001	561	5.844	1.886	1.038	29	9.358

Sumber : Survei Fisik Perkotaan

Tabel 2.7 Banyaknya Kepala Keluarga menurut Lapangan Pekerjaan, 2004

No.	Kelurahan	Pertanian	Industri	Bangunan	Trans./Kom.	Keuangan
(1)	(2)	(3)	(4)	(5)	(6)	(7)
01	Palmerah	10	892	622	920	304
02	Slipi	-	1.501	41	137	78
03	Kemanggis	-	1.606	1.007	871	150
04	Kota Bambu Utara	-	1.265	361	982	30
05	Jati Pulo	-	2.056	239	262	108
06	Kota Bambu Selatan	-	557	47	880	17
	Jumlah	10	7.877	2.317	4.052	687
	2003	9	7.952	2.382	4.119	744
	2002	12	8.118	2.391	4.031	691

Berlanjut

Lanjutan Tabel 2.7

No.	Kelurahan	Pemerintahan	Jasa	Lainnya	Perdagangan	Jumlah
(1)	(2)	(8)	(9)	(10)	(11)	(12)
01	Palmerah	758	5.889	108	4.665	14.168
02	Slipi	389	2.286	660	433	5.525
03	Kemanggisan	1.332	455	84	1.467	6.972
04	Kota Bambu Utara	748	946	128	944	5.404
05	Jati Pulo	366	2.471	118	5.483	11.103
06	Kota Bambu Selatan	787	1.997	130	165	4.580
	Jumlah	4.380	14.044	1.228	13.157	47.752
	2003	4.447	14.114	1.292	13.225	48.284
	2002	4.461	14.132	1.286	13.225	48.347

Sumber : Survei Fisik Perkotaan

Tabel 2.8 Banyaknya PNS Yang Bekerja di Kecamatan dan Kelurahan menurut Golongan, 2004

No.	Kelurahan	Golongan				Jumlah
		I	II	III	IV	
(1)	(2)	(3)	(4)	(5)	(6)	(7)
01	Palmerah	-	10	8	-	18
02	Slipi	-	10	6	-	16
03	Kemanggisan	-	11	4	-	15
04	Kota Bambu Utara	1	9	6	-	16
05	Jati Pulo	2	10	4	-	16
06	Kota Bambu Selatan	2	10	3	-	15
Kecamatan Palmerah		3	9	12	1	25
Jumlah		8	69	43	1	121
2003		11	74	46	1	132
2002		9	64	35	1	109
2001		9	64	35	1	109
2000		13	51	15	-	79
1999		10	43	13	-	66

Sumber : Survei Fisik Perkotaan

Tabel 2.9 Banyaknya PNS Yang Bekerja di Lingkungan Kecamatan dan Kelurahan menurut Tingkat Pendidikan, 2004

No.	Kelurahan	Pendidikan Tertinggi Yang Ditamatkan				Jumlah
		SD	SLTP	SLTA	AK/PT	
(1)	(2)	(3)	(4)	(5)	(6)	(7)
01	Palmerah	-	6	10	2	18
02	Slipi	-	6	7	3	16
03	Kemanggisan	1	5	7	2	15
04	Kota Bambu Utara	1	8	5	2	16
05	Jati Pulo	1	6	6	3	16
06	Kota Bambu Selatan	1	8	4	2	15
	Kecamatan Palmerah	4	9	7	5	25
	Jumlah	8	48	46	19	121
	2003	10	52	49	21	132
	2002	9	58	34	8	109
	2001	9	58	34	8	109
	2000	12	8	46	7	73
	1999	11	8	39	6	64

Sumber : Survei Fisik Perkotaan

Tabel 2.10 Banyaknya PNS Yang Bekerja di Kecamatan dan Kelurahan menurut Jenis Kelamin, 2004

No.	Kelurahan	Jenis Kelamin		Jumlah
		Laki-laki	Perempuan	
(1)	(2)	(3)	(4)	(5)
01	Palmerah	13	5	18
02	Slipi	14	2	16
03	Kemanggis	12	3	15
04	Kota Bambu Utara	15	1	16
05	Jati Pulo	13	3	16
06	Kota Bambu Selatan	13	2	15
Kecamatan Palmerah		21	4	25
Jumlah		101	20	121

Sumber : Survei Fisik Perkotaan



**KESEJAHTERAAN
SOSIAL**

BAB

3

KESEJAHTERAAN SOSIAL

Kondisi gedung dan sekolah di Kecamatan Palmerah tercatat sebagai berikut: Jumlah gedung dan sekolah untuk tingkat Sekolah Dasar (SD) sebanyak 75 unit untuk SD negeri dan 31 unit SD swasta. Jumlah gedung dan sekolah untuk tingkat SLTP sebanyak 4 unit untuk SLTP negeri dan 20 unit SLTP swasta. Sedangkan untuk jumlah gedung tingkat SLTA negeri sebanyak 3 unit dan 10 unit SLTA swasta. Jumlah sekolah untuk SLTA di Kecamatan Palmerah sebanyak 3 unit untuk negeri dan 11 unit untuk swasta.

Dari 231 tempat ibadah yang ada di Kecamatan Palmerah, 151 unit diantaranya adalah Musholla, 69 Masjid, 12 unit Gereja dan 1 bangunan ibadah Klenteng.

Banyaknya fasilitas kesehatan di Kecamatan Palmerah tercatat sebagai berikut : Pos KB sebanyak 30 unit, Posyandu sebanyak 58 unit, dokter praktek sebanyak 52 unit, Poliklinik sebanyak 12 unit, Balai Kesehatan Ibu dan Anak (BKIA) sebanyak 10 unit, Puskesmas 10 unit, Rumah Bersalin sebanyak 7 unit dan 6 unit Rumah Sakit.

Tempat-tempat kursus yang tercatat di Kecamatan Palmerah adalah sebagai berikut : 13 unit tempat kursus komputer, 1 unit tempat kursus montir mobil, 15 unit tempat kursus bahasa asing, 13 unit tempat kursus menjahit, 6 unit tempat kursus tata buku, 10 unit tempat kursus

mengetik, 2 unit tempat kursus elektronik, 21 unit tempat kursus tata boga, 1 unit kursus perhotelan dan 2 unit kursus kecantikan.

Banyaknya rumah tangga menurut sumber air minum yang digunakan di Kecamatan Palmerah tercatat sebagai berikut : dari 48.379 rumah tangga terbagi 20.020 rumah tangga menggunakan air ledeng/PAM, 299 rumah tangga menggunakan air sumur/pompa dan sisanya 60 rumah tangga menggunakan sumber lainnya/membeli.

Dari 21.625 pasangan usia subur (PUS) di Kecamatan Palmerah yang aktif sebagai akseptor KB tercatat 40,48 persen menggunakan suntik, 27,01 persen menggunakan pil, 24,60 persen menggunakan IUD, 2,60 persen menggunakan susuk, 1,22 persen menggunakan kondom dan sisanya sebesar 3,99 persen diperkirakan tidak menggunakan alat kontrasepsi atau menggunakan alat kontrasepsi secara tradisional.

Banyaknya Penyandang Masalah Kesejahteraan Sosial (PMKS) di Kecamatan Palmerah menurut jenisnya terdiri atas 191 orang penyandang cacat, 11 orang bekas narapidana, 4 orang korban narkoba dan 133 anak jalanan.

Tabel 3.1 Banyaknya Gedung dan Sekolah SD Menurut Status Sekolah, 2004

No.	Kelurahan	Gedung			Sekolah		
		Negeri	Swasta	Jml	Negeri	Swasta	Jml
(1)	(2)	(3)	(4)	(5)	(6)	(7)	(8)
01	Palmerah	18	7	25	18	7	25
02	Slipi	20	6	26	20	6	26
03	Kemanggisian	27	9	36	27	9	36
04	Kota Bambu Utara	2	3	5	2	3	5
05	Jati Pulo	6	4	10	6	4	10
06	Kota Bambu Selatan	2	2	4	2	2	4
Jumlah		75	31	106	75	31	106

Sumber : Survei Fisik Perkotaan

Tabel 3.2 Banyaknya Gedung dan Sekolah SLTP Menurut Status Sekolah, 2004

No.	Kelurahan	Gedung			Sekolah		
		Negeri	Swasta	Jml	Negeri	Swasta	Jml
(1)	(2)	(3)	(4)	(5)	(6)	(7)	(8)
01	Palmerah	1	7	8	1	7	8
02	Slipi	1	4	5	1	4	5
03	Kemanggis	2	3	5	2	3	5
04	Kota Bambu Utara	-	2	2	-	2	2
05	Jati Pulo	-	3	3	-	3	3
06	Kota Bambu Selatan	-	1	1	-	1	1
Jumlah		4	20	24	4	20	24

Sumber : Survei Fisik Perkotaan

Tabel 3.3 Banyaknya Gedung dan Sekolah SLTA Menurut Status Sekolah, 2004

No.	Kelurahan	Gedung			Sekolah		
		Negeri	Swasta	Jml	Negeri	Swasta	Jml
		(3)	(4)	(5)	(6)	(7)	(8)
01	Palmerah	2	7	9	2	7	9
02	Slipi	2	-	2	2	-	2
03	Kemanggisan	1	4	5	1	4	5
04	Kota Bambu Utara	1	1	2	1	1	2
05	Jati Pulo	-	2	2	-	2	2
06	Kota Bambu Selatan	-	-	0	-	-	0
Jumlah		6	14	20	6	14	20

Sumber : Survei Fisik Perkotaan

Tabel 3.4 Banyaknya Tempat Ibadah Menurut Jenisnya, 2004

No	Kelurahan	Masjid	Mu- sholla	Ge- reja	Pura	Klen- teng	Jumlah
(1)	(2)	(3)	(4)	(5)	(6)	(7)	(8)
01	Palmerah	21	48	5	-	1	75
02	Slipi	8	13	2	-	-	23
03	Kemanggisan	12	18	5	-	-	35
04	Kota Bambu Utara	9	17	-	-	-	26
05	Jati Pulo	15	23	-	-	-	38
06	Kota Bambu Selatan	4	32	-	-	-	36
	Jumlah	69	151	12	-	1	233
	2003	69	151	12	-	1	233
	2002	69	134	9	-	1	213
	2001	69	134	9	-	1	213
	2000	63	177	14	-	1	255
	1999	62	176	12	-	1	251

Sumber : Survei Fisik Perkotaan

Tabel 3.5 Banyaknya Fasilitas Kesehatan Menurut Jenisnya, 2004

No.	Kelurahan	Dokter Praktik	Ru- mah Sa- kit	Ru- mah Ber- salin	Poli Kli- nik	BK IA	Pus- kes- mas	Pos KB	Pos- Yan- du
(1)	(2)	(3)	(4)	(5)	(6)	(7)	(8)	(9)	(10)
01	Palmerah	12	1	2	3	1	3	7	12
02	Slipi	8	2	1	2	2	2	1	7
03	Kemanggisan	11	-	2	2	3	1	9	11
04	Kota Bambu Utara	2	2	1	2	1	1	8	9
05	Jati Pulo	17	-	-	1	-	2	-	10
06	Kota Bambu Selatan	2	1	1	2	3	1	5	9
Jumlah		52	6	7	12	10	10	30	58
2.003		60	6	7	12	10	10	30	57
2.002		60	6	7	12	10	10	30	57
2.000		61	6	7	19	10	10	37	57
1.999		60	6	5	18	10	10	37	48
1.998		60	6	5	18	10	10	37	48

Sumber : Survei Fisik Perkotaan

Tabel 3.6 Banyaknya Sarana Olah Raga Menurut Jenisnya, 2004

No.	Kelurahan	Se- pak Bola	Te- nis	Bulu Tang- kis	Bola Volley	Re- nang	Bela Diri
(1)	(2)	(3)	(4)	(5)	(6)	(7)	(8)
01	Palmerah	1	7	10	5	-	1
02	Slipi	-	1	2	5	-	-
03	Kemanggisan	1	6	3	3	1	1
04	Kota Bambu Utara	1	1	4	1	-	1
05	Jati Pulo	1	3	8	2	-	-
06	Kota Bambu Selatan	-	1	3	1	-	1
	Jumlah	4	19	30	17	-	4
	2003	4	19	30	17	-	4
	2002	4	15	30	16	-	3
	2001	4	15	30	16	-	3
	2000	4	15	30	16	-	3
	1999	4	15	28	16	-	3

Sumber : Survei Fisik Perkotaan

Tabel 3.7 Banyaknya Club/Perkumpulan Olah Raga Menurut Jenisnya, 2004

No.	Kelurahan	Se- pak Bola	Ten- nis	Bulu Tang- kis	Bola Volley	Re- nang	Bela Diri
(1)	(2)	(3)	(4)	(5)	(6)	(7)	(8)
01	Palmerah	2	2	12	4	-	-
02	Slipi	-	1	2	2	-	-
03	Kemanggisan	4	6	3	2	-	-
04	Kota Bambu Utara	1	1	4	-	-	-
05	Jati Pulo	1	1	8	4	-	1
06	Kota Bambu Selatan	2	1	2	1	-	5
Jumlah		10	12	31	13	-	6
2003		10	12	31	13	-	6
2002		10	12	31	13	-	6
2001		9	7	31	13	-	6
2000		9	7	36	14	-	8
1999		9	7	36	14	-	8

Sumber : Survei Fisik Perkotaan

Tabel 3.8 Banyaknya Tempat Kursus Menurut Jenisnya, 2004

No	Kelurahan	Me- nge- tik	Mon- tir Mo- bil	Stir Mo- bil	Per- kan- toran	Ba- hasa Asing	Men- jahit
(1)	(2)	(3)	(4)	(5)	(6)	(7)	(8)
01	Palmerah	3	-	1	1	3	6
02	Slipi	1	-	-	-	4	2
03	Kemanggis	2	-	-	4	2	1
04	Kota Bambu Utara	2	1	-	-	2	-
05	Jati Pulo	-	-	-	-	3	3
06	Kota Bambu Selatan	2	-	-	-	1	1
Jumlah		10	1	1	5	15	13
2003		10	1	1	5	15	13
2002		10	1	1	5	15	13
2001		10	1	1	5	15	13
2000		9	1	1	2	8	5
1999		10	1	1	2	4	8

Berlanjut

Lanjutan Tabel 3.8

No.	Kelurahan	Per- ho- telan	Ta- ta Bu- ku	Kom- puter	Elek- tronik	Kecan- tikan	Tata Boga
(1)	(2)	(9)	(10)	(11)	(12)	(13)	(14)
01	Palmerah	-	1	2	-	1	5
02	Slipi	1	3	3	-	-	2
03	Kemanggisan	-	-	5	2	1	8
04	Kota Bambu Utara	-	1	1	-	-	6
05	Jati Pulo	-	-	-	-	-	-
06	Kota Bambu Selatan	-	1	2	-	-	-
Jumlah		1	6	13	2	2	21
2003		1	6	13	2	2	21
2002		1	6	17	3	3	33
2001		1	6	17	3	3	33
2000		1	3	12	3	1	10
1999		1	2	11	3	1	12

Sumber : Survei Fisik Perkotaan

Tabel 3.9. Persentase Sistem Pembuangan Sampah Masyarakat, 2004

No.	Kelurahan	Bak Sam-pah	Ditim-bun/ diba-kar	Selo-kan/ Kali	Kan-tong-isasi	Jumlah
(1)	(2)	(3)	(4)	(5)	(6)	(7)
01	Palmerah	67,25	17,61	0,90	14,24	100,00
02	Slipi	68,36	15,91	0,01	15,72	100,00
03	Kemanggis	82,45	11,71	0,05	5,79	100,00
04	Kota Bambu Utara	93,63	0,50	0,25	5,62	100,00
05	Jati Pulo	92,35	0,65	0,15	6,85	100,00
06	Kota Bambu Selatan	93,82	2,51	0,02	3,65	100,00

Sumber : Survei Fisik Perkotaan

Tabel 3.10 Banyaknya Rumah Tangga Menurut Sumber Air Minum Yang Digunakan, 2004

No	Kelurahan	Ledeng/ PAM	Sumur/ Pompa Air	Lainnya/ Membeli	Jumlah
(1)	(2)	(3)	(4)	(5)	(6)
01	Palmerah	6.791	7.451	-	14.242
02	Slipi	1.975	3.647	-	5.622
03	Kemanggisan	2.582	4.425	-	7.007
04	Kota Bambu Utara	2.328	3.215	25	5.568
05	Jati Pulo	4.639	6.576	35	11.250
06	Kota Bambu Selatan	1.705	2.985	-	4.690
	Jumlah	20.020	28.299	60	48.379
	2003	19.972	28.312	-	48.284
	2002	19.857	28.363	-	48.220
	2001	19.857	28.363	-	48.220
	2000	23.910	23.406	-	47.316
	1999	24.864	24.258	-	49.122

Sumber : Survei Fisik Perkotaan

Tabel 3.11 Banyaknya PUS dan Peserta KB Aktif Menurut Alat Kontrasepsi Yang Digunakan, 2004

No	Kelurahan	PUS	IUD	Su- suk	Sun- tik	Pil	Kon- dom	Lain- nya
(1)	(2)	(3)	(4)	(5)	(6)	(7)	(8)	(9)
01	Palmerah	6.357	971	163	2.051	1.141	62	221
02	Slipi	2.086	365	27	596	325	95	16
03	Kemanggisian	3.106	682	64	982	506	21	85
04	Kota Bambu Utara	2.691	672	56	581	552	17	152
05	Jati Pulo	4.762	876	91	1.116	1.317	-	106
06	Kota Bambu Selatan	2.623	357	26	1.129	467	-	57
Jumlah		21.625	3.923	427	6.455	4.308	195	637
2003		21.950	4.122	548	6.778	4.421	244	724
2002		21.950	4.122	548	6.778	4.421	244	724
2001		21.950	4.122	548	6.778	4.421	244	724

Sumber : Survei Fisik Perkotaan

Tabel 3.12 Banyaknya Peserta KB Baru Menurut Alat Kontrasepsi Yang Digunakan, 2004

No	Kelurahan	IUD	Susuk	Suntik	Pil	Kon- dom	Lain- nya
(1)	(2)	(3)	(4)	(5)	(6)	(7)	(8)
01	Palmerah	91	21	647	241	2	69
02	Slipi	48	5	8	223	1	49
03	Kemanggisan	26	10	315	117	1	15
04	Kota Bambu Utara	96	11	205	351	1	52
05	Jati Pulo	25	14	298	298	2	12
06	Kota Bambu Selatan	47	25	395	156	5	9
	Jumlah	333	86	1.868	1.386	12	206
	2003	400	107	1.912	1.483	6	185
	2002	400	107	1.912	1.483	6	185
	2001	471	90	2.341	2.183	46	350

Sumber : Survei Fisik Perkotaan

Tabel 3.13 Banyaknya Pasangan Nikah, Talak dan Rujuk, 2004

No.	Kelurahan	Nikah	Cerai	Talak	Rujuk
(1)	(2)	(3)	(4)	(5)	(6)
01	Palmerah	421	6	-	-
02	Slipi	35	1	-	-
03	Kemanggisan	127	4	-	-
04	Kota Bambu Utara	30	1	-	-
05	Jati Pulo	255	2	2	-
06	Kota Bambu Selatan	182	3	2	-
	Jumlah	1.050	17	4	0
	2003	1.833	23	23	3
	2002	451	6	0	1
	2001	1.360	0	0	0
	2000	525	36	14	1
	1999	883	7	0	0

Sumber : Survei Fisik Perkotaan

Tabel 3.14 Banyaknya Penyandang Masalah Kesejahteraan Sosial (PMKS) Menurut Jenisnya, 2004

No.	Kelurahan	Pe-nyan-dang Cacat	Gelan-dangan	Be-kas Napi	W T S	Korban Nar-koba	Anak Jalan-an
(1)	(2)	(3)	(4)	(5)	(6)	(7)	(8)
01	Palmerah	7	-	-	-	-	-
02	Slipi	42	-	-	-	2	-
03	Kemanggis	-	-	-	-	2	56
04	Kota Bambu Utara	37	-	1	-	-	-
05	Jati Pulo	54	-	-	-	-	-
06	Kota Bambu Selatan	51	-	10	-	-	77
	Jumlah	191	0	11	0	4	133
	2003	182	131	18	-	70	131
	2002	182	126	18	-	70	131

Sumber : Suku Dinas Bintal dan Kesos Kodya Jakarta Barat



PEREKONOMIAN

BAB

4

PEREKONOMIAN

Berbagai kegiatan perekonomian di Kecamatan Palmerah antara lain pasar, swalayan dan sebagainya tercatat sebagai berikut : jumlah pasar lingkungan 59 unit, pasar wilayah 13 unit, jumlah rumah makan 290 unit, jumlah swalayan 4 unit dan 1 unit department store. Banyaknya perusahaan industri sebanyak 9 unit yang menyerap 348 tenaga kerja

Jumlah koperasi yang ada di Kecamatan Palmerah tahun 2004 tercatat sebanyak 41 unit yang terdiri dari 22 unit KSU, 1 unit Koperasi Pasar, 10 unit Koperasi PNS, 2 unit Koperasi ABRI, dan 6 unit Koperasi jenis lainnya.

Sedangkan fasilitas umum dan fasilitas sosial di Kecamatan Palmerah tercatat jumlah Kantor Pos sebanyak 5 unit, jumlah Telepon Umum sebanyak 240 unit, jumlah kantor polisi sebanyak 5 unit dan Bank sebanyak 22 unit.

Tabel 4.1. Banyaknya Pasar Menurut Jenisnya, 2004

No.	Kelurahan	Pasar Wilayah	Pasar Lingkungan	Pasar Inpres	Pasar Induk	Pasar Regional
(1)	(2)	(3)	(4)	(5)	(6)	(7)
01	Palmerah	2	10	-	-	-
02	Slipi	2	5	-	-	-
03	Kemanggisan	4	15	-	-	-
04	Kota Bambu Utara	2	9	-	-	-
05	Jati Pulo	2	10	-	-	-
06	Kota Bambu Selatan	1	10	-	-	-
Jumlah		13	59	-	-	-
2003		13	59	-	-	-
2002		13	59	-	-	-
2001		13	59	-	-	-
2000		5	11	-	-	-
1999		5	11	-	-	-

Sumber : Survei Fisik Perkotaan

Tabel 4.2 Banyaknya Swalayan, Departement Store, Rumah Makan dan Pedagang Kakilima, 2004

No.	Kelurahan	Swalayan	Departement Store	Rumah Makan	Pedagang Kaki lima
(1)	(2)	(3)	(4)	(5)	(6)
01	Palmerah	1	-	115	115
02	Slipi	1	-	30	86
03	Kemanggisan	1	1	30	120
04	Kota Bambu Utara	-	-	40	135
05	Jati Pulo	1	-	45	76
06	Kota Bambu Selatan	-	-	30	101
Jumlah		4	1	290	633
2003		4	1	290	605
2002		4	1	290	551
2001		4	1	290	551

Sumber : Survei Fisik Perkotaan

Tabel 4.3 Banyaknya Perusahaan Industri Menurut Jenisnya, 2004

No.	Kelurahan	Industri Besar	Industri Sedang
(1)	(2)	(3)	(4)
01	Palmerah	1	8
02	Slipi	-	-
03	Kemanggisan	-	-
04	Kota Bambu Utara	-	-
05	Jati Pulo	-	-
06	Kota Bambu Selatan	-	-
	Jumlah	1	8
	2003	-	18
	2002	-	22

Sumber : Survei Fisik Perkotaan

Tabel 4.4 Banyaknya Tenaga Kerja Pada Perusahaan Industri Menurut Jenisnya, 2004

No.	Kelurahan	Industri Besar	Industri Sedang
(1)	(2)	(3)	(4)
01	Palmerah	-	236
02	Slipi	112	-
03	Kemanggis	-	-
04	Kota Bambu Utara	-	-
05	Jati Pulo	-	-
06	Kota Bambu Selatan	-	-
	Jumlah	112	401
	2003	-	401
	2002	-	1.048
	2001	-	1.048
	2000	-	1.960

Sumber : Survei Fisik Perkotaan

Tabel 4.5 Banyaknya Koperasi Menurut Jenisnya, 2004

No.	Kelurahan	KSU	Pa-sar	PNS	AB RI	Bu-ruh	Lain-nya	Jumlah
(1)	(2)	(3)	(4)	(5)	(6)	(7)	(8)	(9)
01	Palmerah	11	-	4	1	-	3	19
02	Slipi	2	-	3	1	-	-	6
03	Kemanggis	5	1	-	-	-	2	8
04	Kota Bambu Utara	2	-	-	-	-	-	2
05	Jati Pulo	1	-	-	-	-	1	2
06	Kota Bambu Selatan	1	-	3	-	-	-	4
Jumlah		22	1	10	2		6	41
2003		22	1	10	2	-	6	41
2002		22	1	10	2	-	6	41
2001		22	1	10	2	-	6	41
2000		5	1	10	2	-	4	22
1999		6	1	10	2	-	4	23

Sumber : Survei Fisik Perkotaan

Tabel 4.6 Banyaknya Kantor Pos, Telepon Umum, Kantor Polisi dan Bank, 2004

No	Kelurahan	Kantor Pos	Telepon Umum	Kantor Polisi	Bank
(1)	(2)	(3)	(4)	(5)	(6)
01	Palmerah	1	83	1	4
02	Slipi	2	48	1	3
03	Kemanggisan	1	38	2	11
04	Kota Bambu Utara	1	24	-	2
05	Jati Pulo	1	22	1	2
06	Kota Bambu Selatan	1	25	-	-
	Jumlah	7	240	5	22
	2003	7	240	5	22
	2002	7	240	5	22

Sumber : Survei Fisik Perkotaan

Tabel 4.7 Banyaknya Bangunan Bukan Tempat Tinggal, 2004

No.	Kelurahan	Gedung Kantor	Toko	Gudang	Lainnya
(1)	(2)	(3)	(4)	(5)	(6)
01	Palmerah	36	24	16	5
02	Slipi	26	25	6	7
03	Kemanggisan	19	57	-	3
04	Kota Bambu Utara	9	80	-	8
05	Jati Pulo	72	73	4	8
06	Kota Bambu Selatan	14	30	5	4
Jumlah		176	289	31	35
2003		176	289	31	35
2002		176	289	31	35

Sumber : Survei Fisik Perkotaan

PERPUSTAKAAN
 Badan Pusat Statistik Provinsi
 DKI JAKARTA



054.01 .01 .018580.000.

2 .09 .02 .09 .999 . 1

<http://jakbarkota.bps.go.id>



BPS

BADAN PUSAT STATISTIK KOTAMADYA JAKARTA BARAT
JL. KELAPA DUA RAYA NO. 10 JAKARTA 11550
TELP./FAX : (021) 5364629-30 / 53679176

KECAMATAN PALMERAH DALAM ANGKA, 2004

- ISSN : 0852-2286
- Nomor Publikasi : 31740.0405
- No. Katalog BPS : 1403.3174030
- Ukuran Buku : 15 cm x 21 cm
- Jumlah Halaman : 58 halaman
- Naskah : Koordinator Statistik Kecamatan
Palmerah
- Gambar Kulit : Badan Pusat Statistik
Kotamadya Jakarta Barat
- Diterbitkan Oleh : Badan Pusat Statistik
Kotamadya Jakarta Barat

Boleh dikutip dengan menyebutkan sumbernya.

