

Kecamatan **LENGKITI** **DALAM ANGKA**

2019



Kecamatan **BATURAJA BARAT** **DALAM ANGKA**

<http://kukab.bps.go.id>

2019



BADAN PUSAT STATISTIK
KABUPATEN OGAN KOMERING ULU

KECAMATAN LENGKITI DALAM ANGKA 2019

No. Publikasi: 16016.1603

Katalog: 1102001.1601052

Ukuran Buku: 14,8 cm x 21 cm

Jumlah Halaman: xii + 73 halaman

Naskah:

Badan Pusat Statistik Kabupaten Ogan Komering Ulu

Gambar Cover oleh:

Badan Pusat Statistik Kabupaten Ogan Komering Ulu

Diterbitkan oleh:

© BPS Kabupaten Ogan Komering Ulu

Dicetak oleh:

CV. Laska Jaya

Dilarang mengumumkan, mendistribusikan, mengomunikasikan, dan/atau menggandakan sebagian atau seluruh isi buku ini untuk tujuan komersial tanpa izin tertulis dari Badan Pusat Statistik

KATA SAMBUTAN

Dalam rangka pelaksanaan otonomi daerah yang lebih tepat guna dan sasaran pada tingkat kecamatan (*district level*), maka dukungan data statistik yang *up to date*, handal dan terpercaya mutlak diperlukan. Untuk itu, pengembangan statistik dalam arti yang seluas-luasnya patut mendapat apresiasi dan dukungan semua pihak.

Publikasi Kecamatan Lengkiti Dalam Angka 2019 ini, diharapkan mampu memenuhi kebutuhan konsumen data mengenai potret kecamatan selama tahun 2018. Penghargaan dan ucapan terima kasih patut diberikan kepada Koordinator Statistik Kecamatan Lengkiti yang telah berusaha maksimal guna terwujudnya publikasi ini. Dengan harapan, kiranya senantiasa berupaya meningkatkan cakupan dan kualitas isi publikasi ini dari waktu ke waktu.

Demikian, semoga publikasi ini bermanfaat bagi kita semua.

Baturaja, September 2019

Kepala Badan Pusat Statistik
Kabupaten Ogan Komering Ulu,



Ir. BUDIRIYANTO

NIP. 19680804 199403 1 003


KATA PENGANTAR

Menyadari pentingnya data statistik bagi evaluasi dan perencanaan pembangunan suatu daerah, maka kami dengan segala keterbatasan yang ada berusaha menyajikan publikasi Kecamatan Lengkiti Dalam Angka 2019 ini. Publikasi ini berisi berbagai data, seperti: kependudukan, pertanian, ketenagakerjaan, perhubungan, pemerintahan, dll.

Ucapan terima kasih kami sampaikan kepada semua pihak yang telah membantu dalam penyusunan publikasi ini. Tentu saja, tak ada gading yang tak retak, masih banyak salah dan kurang pada publikasi ini, untuk itu segala kritik dan saran yang konstruktif guna penyempurnaan publikasi ini di masa mendatang akan kami terima dengan segala senang hati.

Demikian, semoga bermanfaat!

Lengkiti, September 2019
Koordinator Statistik
Kecamatan Lengkiti,



ERWIN TAHER, S.Kom
NIP 19821220 201101 1 009

DAFTAR ISI

	Halaman
Halaman Sampul.....	i
Halaman Katalog.....	ii
Kata Sambutan	iii
Kata Pengantar.....	iv
Daftar Isi.....	v
Daftar Tabel.....	vi
Daftar Gambar.....	x
Penjelasan Umum.....	xi
Bab I GEOGRAFIS.....	1
Bab II PEMERINTAHAN.....	6
Bab III PENDUDUK	11
Bab IV SOSIAL.....	18
Bab V PERTANIAN.....	41
Bab VI INDUSTRI.....	52
Bab VII PERDAGANGAN.....	58
Bab VIII TRANSPORTASI DAN KOMUNIKASI.....	64
Bab IX KEUANGAN	69

DAFTAR TABEL

	Halaman
BAB 1 : GEOGRAFIS	
Tabel 1.1 Letak Geografis dan Ketinggian masing-masing Desa dari Permukaan Laut (dalam meter) di Kecamatan Lengkiti, 2018.....	3
Tabel 1.2 Nama Pejabat Kepala Desa dan Alamat Kantor Desa masing-masing Desa di Kecamatan Lengkiti, 2018.....	4
Tabel 1.3 Jarak Kantor Kepala Desa ke Kantor Camat dan Luas Wilayah masing-masing desa di Kecamatan Lengkiti, 2018.....	5
BAB 2 : PEMERINTAHAN	
Tabel 2.1 Status Desa di Kecamatan Lengkiti, 2018.....	8
Tabel 2.2 Jumlah Kadus, Rukun Tetangga, Perangkat Desa dan Anggota BPD di Kecamatan Lengkiti, 2018.....	9
Tabel 2.3 Jumlah Anggota Kepolisian yang bertugas di Kecamatan Lengkiti, 2018.....	10
BAB 3 : PENDUDUK	
Tabel 3.1 Jumlah Penduduk Menurut Jenis Kelamin Dirinci Per Desa dalam Kecamatan Lengkiti Tahun 2018.....	15
Tabel 3.2 Rata-rata Kepadatan Penduduk di Kecamatan Lengkiti Dirinci Menurut Desa Tahun 2018.....	16
Tabel 3.3 Rata-rata Jumlah Jiwa Setiap Anggota Rumah Tangga di Kecamatan Lengkiti Dirinci Menurut Desa Tahun 2018	17
BAB 4 : SOSIAL	
Tabel 4.1 Jumlah Sekolah Dasar Negeri, Inpres dan Swasta dirinci menurut Desa dalam Kecamatan Lengkiti Tahun 2018	25
Tabel 4.2 Jumlah Murid Sekolah Dasar Negeri dan Swasta dirinci menurut Desa dalam Kecamatan Lengkiti, 2018.....	26
Tabel 4.3 Jumlah Guru Sekolah Dasar Negeri dan Swasta dirinci menurut Desa dalam Kecamatan Lengkiti, 2018.	27

Tabel 4.4	Jumlah Sekolah SLTP Negeri dan Swasta serta SMU Negeri dan Swasta Dalam Kecamatan Lengkiti Tahun 2018.....	28
Tabel 4.5	Jumlah Murid SLTP Negeri dan Swasta serta SMU Negeri dan Swasta Dalam Kecamatan Lengkiti, 2018....	29
Tabel 4.6	Banyaknya Guru SLTP dan SMU Negeri/swasta Di Kecamatan Lengkiti, 2018.....	30
Tabel 4.7	Jumlah Madrasah Ibtidaiyah Negeri dan Swasta dalam Kecamatan Lengkiti Tahun 2018.....	31
Tabel 4.8	Jumlah Murid Madrasah Ibtidaiyah Negeri dan Swasta dalam Kecamatan Lengkiti, 2018.....	32
Tabel 4.9	Banyaknya Guru Madrasah Ibtidaiyah Negeri dan Swasta Di Kecamatan Lengkiti, 2018.....	33
Tabel 4.10	Jumlah Madrasah Tsaniyah dan Madrasah ‘Aliyah Negeri dan Swasta dalam Kecamatan Lengkiti Tahun 2018.....	34
Tabel 4.11	Jumlah Murid Madrasah Tsaniyah dan Madrasah ‘Aliyah Negeri dan Swasta dalam Kecamatan Lengkiti, 2018....	35
Tabel 4.12	Banyaknya Guru Madrasah Tsaniyah dan Madrasah ‘Aliyah Negeri dan Swasta Di Kecamatan Lengkiti, 2018.....	36
Tabel 4.13	Jumlah Puskesmas / Puskesmas Pembantu, Klinik Bersalin dan Posyandu menurut Desa di Kecamatan Lengkiti Tahun 2018	37
Tabel 4.14	Jumlah Dokter, Perawat dan Bidan dirinci menurut Desa di Kecamatan Lengkiti Tahun 2018.....	38
Tabel 4.15	Jumlah Sarana Rumah Peribadatan Dirinci Menurut Desa Dalam Kecamatan Lengkiti Tahun 2018.....	39
Tabel 4.16	Jumlah Kelompok Karang Taruna dan Jumlah Anggota yang Terdaftar di Kecamatan Lengkiti, 2018.....	40

BAB 5 : PERTANIAN

Tabel 5.1	Luas Lahan menurut Status Irigasi dan Sawah Tadah Hujan menurut Desa di Kecamatan Lengkiti Tahun 2018 (dalam ha).....	45
Tabel 5.2	Luas Sawah menurut Jenis Pengairan dan Desa/kelurahan di Kecamatan Lengkiti, 2018 (Dalam Ha).....	46

Tabel 5.3	Luas Tanam, Luas Panen dan Produksi Padi Sawah dan Padi Ladang menurut Desa/kelurahan di Kecamatan Lengkiti ,2018 (Dalam Ha).....	47
Tabel 5.4	Luas Panen, Produksi, dan Produktifitas Palawija di Kecamatan Lengkiti, 2018	48
Tabel 5.5	Luas Tanaman Menghasilkan, Produksi, dan Produktifitas Perkebunan Rakyat di Kecamatan Lengkiti, 2018.....	49
Tabel 5.6	Jumlah Ternak Besar dan Ternak Kecil menurut Desa/kelurahan di Kecamatan Lengkiti, 2018.....	50
Tabel 5.7	Jumlah Unggas menurut Desa/kelurahan di Kecamatan Lengkiti, 2018.....	51

BAB 6 : INDUSTRI

Tabel 6.1	Jumlah Perusahaan Industri Kecil dan Rumah Tangga Menurut desa di Kecamatan Lengkiti, 2018.....	54
Tabel 6.2	Jumlah Rumah Tangga yang Menggunakan Listrik PLN dan Listrik Non PLN menurut Desa dalam Kecamatan Lengkiti, 2018.....	55
Tabel 6.3	Jumlah Reparasi Kendaraan Mobil,Sepeda Motor dan Sepeda menurut Desa Dalam Kecamatan Lengkiti Tahun 2018.....	56
Tabel 6.4	Jumlah Usaha Salon Kecantikan, Tukang Cukur, Tukang Jahit dan Tukang Cukur menurut Desa Dalam Kecamatan Lengkiti Tahun 2018	57

BAB 7 : PERDAGANGAN

Tabel 7.1	Jumlah Jenis Lokasi Perdagangan menurut Desa Dalam Kecamatan Lengkiti Tahun 2018.....	60
Tabel 7.2	Jumlah Usaha Pedagang Besar, Kecil dan Eceran menurut Desa Dalam Kecamatan Lengkiti, 2018	61
Tabel 7.3	Jumlah Bank, KUD, dan Koperasi non KUD dalam Kecamatan Lengkiti, 2018	62
Tabel 7.4	Jumlah Rumah Makan dan warung Minum Dalam Kecamatan Lengkiti, 2018.....	63

BAB 8 : TRANSPORTASI, KOMUNIKASI DAN PARIWISATA

Tabel 8.1	Panjang jalan dirinci menurut jenis jalan Di Kecamatan Lengkiti, 2018 (Km).....	66
Tabel 8.2	Jumlah angkutan Jalan Raya menurut jenis Di Kecamatan Lengkiti, 2018.....	67
Tabel 8.3	Nama Objek Wisata dan Jenis Wisata menurut Desa di Kecamatan Lengkiti, 2018.....	68

BAB 9 : KEUANGAN

Tabel 9.1	Jumlah Anggaran Rutin dan Anggaran Pembangunan di Kecamatan Lengkiti, 2018.....	71
Tabel 9.2	Jumlah Dana Bantuan Yang Diterima Setiap Desa Dalam Kecamatan Lengkiti, 2018.....	72
Tabel 9.3	Jumlah Pendapatan Asli Desa di Kecamatan Lengkiti, 2018.....	73

DAFTAR GAMBAR

	Halaman
Gambar 1 : Persentase Luas Desa di Kecamatan Lengkiti, 2018	2
Gambar 2 : Jumlah Kadus dan Perangkat Desa di Kecamatan Lengkiti, 2018.....	7
Gambar 3 : Jumlah Penduduk menurut Jenis Kelamin di Kecamatan Lengkiti, 2018.....	14
Gambar 4 : Persentase Jumlah Penduduk setiap Desa di Kecamatan Lengkiti, 2018.....	14
Gambar 5 : Jumlah SD, SLTP dan SMU di Kec. Lengkiti, 2018	22
Gambar 6 : Jumlah Murid dan Guru SD, SLTP dan SMU di Kecamatan Lengkiti, 2018.....	22
Gambar 7 : Jumlah Fasilitas Kesehatan di Kec. Lengkiti, 2018.	23
Gambar 8 : Jumlah Tenaga Kesehatan di Kec. Lengkiti, 2018...	23
Gambar 9 : Banyaknya Sarana Peribadatan di Kecamatan Lengkiti, 2018.....	24
Gambar 10 : Luas Panen (ha) Padi Sawah, Padi Ladang, Ketela Pohon dan Jagung di Kecamatan Lengkiti, 2018.....	43
Gambar 11 : Produksi (ton) Padi Sawah, Padi Ladang, Ketela Pohon dan Jagung di Kecamatan Lengkiti, 2018.....	43
Gambar 12 : Jumlah Ternak dan Unggas di Kecamatan Lengkiti, 2018.....	44
Gambar 13 : Jumlah Rumah Tangga Pemakai Listrik di Kecamatan Lengkiti, 2018.....	53
Gambar 14 : Pendapatan Asli Daerah di Kecamatan Lengkiti, 2018.....	70

PENJELASAN UMUM

Tanda-tanda, satuan-satuan, dan lain-lainnya yang digunakan dalam publikasi ini adalah sebagai berikut:

1. TANDA-TANDA

Data tidak tersedia	: ...
Tidak ada atau nol	: –
Data dapat diabaikan	: 0
Tanda decimal	: ,
Data tidak dapat ditampilkan	: NA
Angka perkiraan	: e
Angka sementara	: x
Angka sangat sementara	: xx
Angka diperbaiki	: r

2. SATUAN

barel	: 158,99 liter = $1/6,2898 \text{ m}^3$
hektar (ha)	: $10\,000 \text{ m}^2$
kilometer (km)	: 1 000 meter (m)
knot	: 1,8523 km/jam (km/hour)
kuintal	: 100 kg
KWh	: 1 000 Watt
MWh	: 1 000 KWh
liter (untuk beras)	: 0,80 kg
ons	: 28,31 gram
ton	: 1 000 kg

Satuan lain: buah, dus, butir, helai/lembar, kaleng, batang, pulsa, ton kilometer (ton-km), jam, menit, persen (%).

Perbedaan angka di belakang koma disebabkan oleh pembulatan angka.



BAB

1

<https://okukab.bps.go.id>

GEOGRAFIS

BAB I : GEOGRAFIS

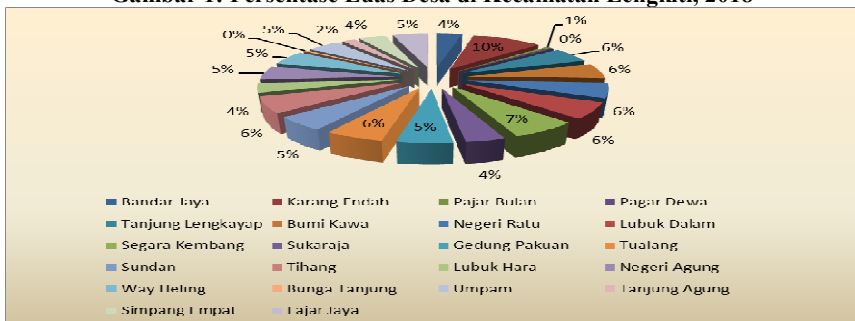
Secara administratif, Kecamatan Lengkiti terdiri dari 22 buah desa dengan luas wilayah sekitar 59916 Ha. Jika dilihat dari luas setiap desa yang terdapat di Kecamatan Lengkiti, maka desa yang memiliki luas wilayah terbesar adalah Desa Karang Endah (dengan luas wilayah 5.200 Ha), sedangkan Desa Bunga tanjung merupakan desa yang memiliki luas wilayah terkecil (yaitu 345 Ha).

Secara umum, keadaan topografi Kecamatan Lengkiti meliputi 20 persen tanah datar dan 80 persen tanah berbukit-bukit. Batas-batas Kecamatan Lengkiti adalah sebagai berikut:

- ❑ Sebelah Utara berbatasan dengan Kecamatan Sosoh Buay Rayap
- ❑ Sebelah Selatan berbatasan dengan Kecamatan Simpang, Kab OKUS
- ❑ Sebelah Timur berbatasan dengan Kawasan Hutan Omiba
- ❑ Sebelah Barat berbatasan dengan Kecamatan Buay Runjung, Kab OKUS

Mayoritas penduduk Kecamatan Lengkiti bermata pencaharian sebagai petani kopi dan karet. Adapun Jarak Kecamatan Lengkiti ke Ibukota Kabupaten (Kota Baturaja) sekitar 28 Km.

Gambar 1: Persentase Luas Desa di Kecamatan Lengkiti, 2018



Tabel 1.1. Letak Geografis dan Ketinggian masing-masing Desa dari Permukaan Laut (dalam meter) di Kecamatan Lengkiti, 2018

Desa	Letak Geografis		Ketinggian (mdpl)	Posisi Kantor Desa/Kelurahan	
	Pantai	Bukan Pantai		Latitude	longitude
(1)	(2)	(3)	(4)	(5)	(6)
1. Bandar Jaya	-	√	164	-4,3936	104,1352
2. Karang Endah	-	√	111	-4,3498	104,1109
3. Pajar Bulan	-	√	106	-4,3417	104,1117
4. Pagar Dewa	-	√	112	-4,3341	104,0984
5. Tanjung Lenggayap	-	√	112	-4,3238	104,0905
6. Bumi Kawa	-	√	114	-4,3320	104,0885
7. Negeri Ratu	-	√	114	-4,3219	104,0819
8. Lubuk Dalam	-	√	127	-4,3218	104,0862
9. Segara Kembang	-	√	126	-4,3133	104,0615
10. Sukaraja	-	√	150	-4,3103	104,0216
11. Gedung Pakuan	-	√	159	-4,3111	104,0113
12. Tualang	-	√	165	-4,3135	104,0054
13. Sundan	-	√	165	-4,3077	104,0011
14. Tihang	-	√	91	-4,2199	104,0571
15. Lubuk Hara	-	√	113	-4,2420	104,0278
16. Negeri Agung	-	√	113	-4,2396	104,0278
17. Way Heling	-	√	107	-4,2767	104,1097
18. Bunga Tanjung	-	√	226	-4,3360	103,9878
19. Umpam	-	√	129	-4,3778	104,1267
20. Tanjung Agung	-	√	103	-4,3282	104,0955
21. Simpang Empat	-	√	212	-4,2960	104,0552
22. Fajar Jaya	-	√	168	-4,3824	104,1247

Sumber: Badan Pusat Statistik Kabupaten Ogan Komering Ulu

Tabel 1.2 Nama Pejabat Kepala Desa dan Alamat Kantor Desa masing-masing Desa di Kecamatan Lengkiti, 2018

Desa	Nama Kepala Desa	Alamat Kantor Desa
(1)	(2)	(3)
1. Bandar Jaya	WAL'ADIAH	Bandar jaya
2. Karang Endah	CIK ANI	Karang Endah
3. Pajar Bulan	RUSDI ISMAIL	Pajar Bulan
4. Pagar Dewa	EDI DARWIS	Pagar Dewa
5. Tanjung Leng kayap	ANTONI	Tanjung Leng kayap
6. Bumi Kawa	HASBULLAH	Bumi Kawa
7. Negeri Ratu	ZAINAL ALI	Negeri Ratu
8. Lubuk Dalam	HERMAN EFFENDI	Lubuk Dalam
9. Segara Kembang	MAWAN BALIAN	Segara Kembang
10. Sukaraja	EMIL MARWAN	Sukaraja
11. Gedung Pakuan	HELMI KASUMA	Gedung pakuan
12. Tualang	EDY EFFENDI	Tualang
13. Sundan	ADI FATRIANSYAH	Sundan
14. Tihang	P HERYUDI	Tihang
15. Lubuk Hara	ASMADI	Lubuk Hara
16. Negeri Agung	MUKMIN	Negeri Agung
17. Way Heling	HERWANDI	Way Heling
18. Bunga Tanjung	M. AHYAR	Bunga Tanjung
19. Umpam	RUSLAN	Umpam
20. Tanjung Agung	EDI SULINDRA	Tanjung Agung
21. Simpang Empat	RUDI HARTONO	Simpang Empat
22. Fajar Jaya	ALPIAN	Fajar Jaya

Sumber: Kantor Camat Lengkiti

Tabel 1.3. Jarak Kantor Kepala Desa ke Kantor Camat dan Luas Wilayah masing-masing desa di Kecamatan Lengkiti, 2018

Desa	Jarak Kantor Kepala Desa ke Kantor Camat (Km)	Luas Wilayah (Ha)
(1)	(2)	(3)
1. Bandar Jaya	10	3 999
2. Karang Endah	7	5 200
3. Pajar Bulan	7	2 198
4. Pagar Dewa	1	2 130
5. Tanjung Lengkayap	0,5	1 150
6. Bumi Kawa	2	5 100
7. Negeri Ratu	4	4 200
8. Lubuk Dalam	1	3 200
9. Segara Kembang	7,5	1 743
10. Sukaraja	12	1 930
11. Gedung Pakuan	12	3 784
12. Tualang	17	3 996
13. Sundan	19	3 680
14. Tihang	12	2 746
15. Lubuk Hara	17	1 500
16. Negeri Agung	11	3 995
17. Way Heling	7	1 600
18. Bunga Tanjung	22	345
19. Umpam	12	2 000
20. Tanjung Agung	2	3 470
21. Simpang Empat	7	750
22. Fajar Jaya	10	1 200
J U M L A H		59 916

Sumber: Kantor Desa

BAB 2

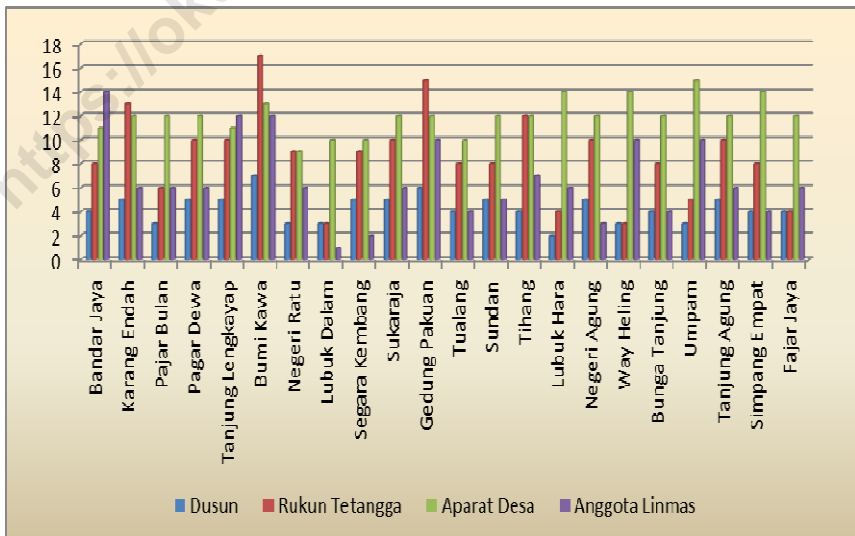
PEMERINTAHAN

BAB 2 : PEMERINTAHAN

Sampai tahun 2018 secara administratif, dari keseluruhan desa yang terdapat di Kecamatan Lengkiti masih berstatus desa dan belum satupun yang berstatus kelurahan. Dari seluruh desa tersebut, terdapat 455 orang perangkat desa, 94 orang kepala dusun, 207 orang rukun tetangga dan 110 orang anggota BPD. Informasi selengkapnya dapat diperhatikan pada tabel 2.2.

Salah satu indikator untuk melihat sampai sejauh mana tingkat kesejahteraan masyarakat suatu daerah adalah dengan memperhatikan tingkat keamanan di daerah tersebut. Untuk itu diperlukan aparat keamanan yang cukup untuk menjaga keamanan dan ketertiban suatu daerah, disamping tentu saja diharapkan adanya kesadaran dan partisipasi masyarakat untuk secara pro-aktif menjaga keamanan daerahnya.

Gambar 2: Jumlah RT dan Perangkat Desa di Kec. Lengkiti, 2018



Tabel 2.1. Status Desa/Kelurahan di Kecamatan Lengkiti, 2018

Desa	Status	
	Desa	Kelurahan
(1)	(2)	(3)
1. Bandar Jaya	√	-
2. Karang Endah	√	-
3. Pajar Bulan	√	-
4. Pagar Dewa	√	-
5. Tanjung Lengkadang	√	-
6. Bumi Kawa	√	-
7. Negeri Ratu	√	-
8. Lubuk Dalam	√	-
9. Segara Kembang	√	-
10. Sukaraja	√	-
11. Gedung Pakuan	√	-
12. Tualang	√	-
13. Sundan	√	-
14. Tihang	√	-
15. Lubuk Hara	√	-
16. Negeri Agung	√	-
17. Way Heling	√	-
18. Bunga Tanjung	√	-
19. Umpam	√	-
20. Tanjung Agung	√	-
21. Simpang Empat	√	-
22. Fajar Jaya	√	-
Jumlah	22	-

Sumber : Badan Pusat Statistik Kab. OKU

Tabel 2.2. Jumlah Dusun, Rukun Tetangga, Perangkat Desa dan Anggota Linmas dalam Kecamatan Lengkiti, 2018

D E S A	Dusun	Rukun Tetangga	Perangkat Desa	Anggota Linmas
(1)	(2)	(3)	(4)	
1. Bandar Jaya	4	8	19	14
2. Karang Endah	5	14	26	6
3. Pajar Bulan	2	6	15	6
4. Pagar Dewa	5	10	22	6
5. Tanjung Lengkayap	5	10	22	12
6. Bumi Kawa	7	17	31	12
7. Negeri Ratu	3	6	16	6
8. Lubuk Dalam	3	5	15	1
9. Segara Kembang	5	9	21	2
10. Sukaraja	5	10	22	6
11. Gedung Pakuan	6	15	28	10
12. Tualang	4	8	19	4
13. Sundan	5	8	20	5
14. Tihang	4	20	31	7
15. Lubuk Hara	2	4	13	6
16. Negeri Agung	5	10	22	3
17. Way Heling	3	3	13	10
18. Bunga Tanjung	4	10	21	4
19. Umpam	4	8	19	10
20. Tanjung Agung	5	10	22	6
21. Simpang Empat	4	8	19	4
22. Fajar Jaya	4	8	19	6
J u m l a h	94	207	455	146

Sumber : Kantor Desa

Tabel 2.3. Jumlah Anggota Bintara Pembina Keamanan dan Ketertiban Masyarakat (Babinkantibmas) dan Bintara Pembina Desa (Babinsa) yang bertugas di Kecamatan Lengkiti, 2018

D E S A	Babinkantibmas	Babinsa
(1)	(2)	(3)
1. Bandar Jaya	1	-
2. Karang Endah	1	-
3. Pajar Bulan	1	-
4. Pagar Dewa	1	-
5. Tanjung Lengkapay	1	-
6. Bumi Kawa	1	-
7. Negeri Ratu	1	-
8. Lubuk Dalam	1	-
9. Segara Kembang	1	-
10. Sukaraja	1	-
11. Gedung Pakuan	1	-
12. Tualang	1	-
13. Sundan	1	-
14. Tihang	1	-
15. Lubuk Hara	1	-
16. Negeri Agung	1	-
17. Way Heling	1	-
18. Bunga Tanjung	1	-
19. Umpam	1	-
20. Tanjung Agung	1	-
21. Simpang Empat	1	-
22. Fajar Jaya	1	-
J u m l a h	22	-

Sumber: Polres Ogan Komering Ulu

BAB 3

PENDUDUK

<https://okukab.bps.go.id>

BAB 3 : PENDUDUK

3.1. Penduduk

Pembangunan yang dilaksanakan oleh pemerintah suatu daerah memiliki sasaran utama untuk meningkatkan kesejahteraan penduduk yang ada di dalam daerah tersebut. Untuk itu pemerintah daerah telah melaksanakan berbagai upaya dalam rangka mengantisipasi masalah kependudukan. Usaha untuk menekan laju pertumbuhan penduduk juga telah dilakukan oleh pemerintah melalui Program Keluarga Berencana yang telah dimulai sejak awal tahun 1970-an. Akan tetapi, semua usaha tersebut tidak akan memiliki arti jika tanpa dukungan dari seluruh lapisan penduduk yang mendiami daerah tersebut.

a. Jumlah dan Laju Pertumbuhan penduduk

Pada tahun 2018, jumlah penduduk di Kecamatan Lengkiti

berjumlah 28.467 jiwa, dengan komposisi 14.808 jiwa berjenis kelamin laki-laki dan 13.659 jiwa berjenis kelamin perempuan. Dengan demikian penduduk Kecamatan Lengkiti lebih banyak yang laki-laki daripada yang perempuan. Berdasarkan jumlah penduduk dan luas wilayahnya dapatlah diketahui rata-rata kepadatan penduduk kecamatan Lengkiti yaitu 48 jiwa setiap Km² (Informasi selengkapnya disajikan dalam tabel 3.1 dan 3.2).

Jika diamati jumlah penduduk per desa di Kecamatan Lengkiti, maka terlihat bahwa Desa Karang Endah merupakan desa yang memiliki jumlah penduduk terbesar, yaitu 2.731 jiwa. Sedangkan desa yang memiliki jumlah penduduk terkecil adalah Desa Lubuk Hara dengan jumlah penduduk sebanyak 372 jiwa.

b. Persebaran dan Kepadatan Penduduk

Penduduk sebagai obyek sekaligus subyek utama pembangunan merupakan pokok yang selalu menjadi perhatian pemerintah. Pertumbuhan penduduk yang terlampaui tinggi akan menjadi beban bagi suatu daerah manakala penduduk di wilayah tersebut sudah padat, tetapi sebaliknya pertumbuhan penduduk yang tinggi justru diharapkan guna mempercepat proses pembangunan di daerah yang masih jarang penduduknya. Oleh karenanya penyebaran penduduk yang merata perlu mendapat perhatian guna memancing kegairahan pembangunan di Kecamatan Lengkiti.

Dilihat dari kepadatan penduduk per hektar, pada tahun 2018 Desa Bunga Tanjung merupakan wilayah yang memiliki kepadatan penduduk terbesar yaitu 435 jiwa per Km², sedangkan Desa

Negeri Ratu merupakan desa yang memiliki kepadatan penduduk terkecil yaitu 17 jiwa per Km².

❑ Rasio Jenis Kelamin dan Rata-rata Besarnya Anggota Rumah Tangga

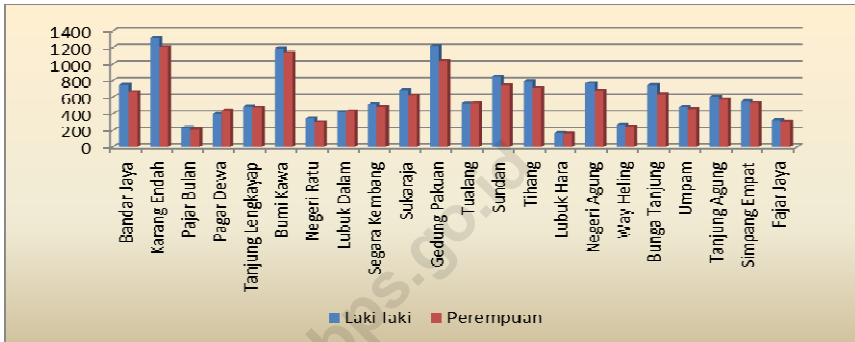
Pada tahun 2018, rasio jenis kelamin Kecamatan Lengkiti berada di atas 100 yaitu sebesar 108,41. Ini mengindikasikan bahwa jumlah penduduk laki-laki lebih banyak daripada jumlah penduduk perempuan. Sebagian besar desa memiliki angka rasio jenis kelamin di atas 100. Desa yang rasio jenis kelaminnya di bawah 100 adalah Desa Pagar Dewa, Desa Lubuk Dalam, Desa Tualang dan Desa Lubuk Hara.

Jumlah rumah tangga di Kecamatan Lengkiti adalah 9244 rumah tangga, sehingga rata-rata rumah tangga dihuni oleh 4 jiwa. Dengan keadaan ini dapat terlihat bahwa jumlah penduduk dalam setiap rumahtangga di

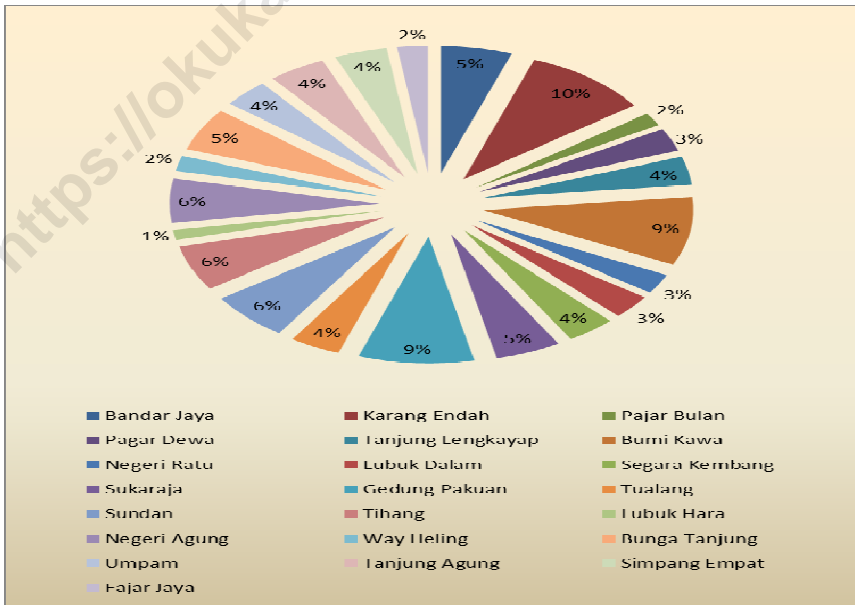
Kecamatan Lengkiti rata-rata berkisar antara 4-5 jiwa. Atau dapat diasumsikan setiap rumah tangga dihuni oleh 2 orang

tua (ibu-bapak) dan 1-2 orang anak.

Gambar 3: Jumlah Penduduk menurut Jenis Kelamin di Kec. Lengkiti, 2018



Gambar 4: Persentase Jumlah Penduduk Setiap Desa di Kec. Lengkiti, 2018



Tabel 3.1. Jumlah Penduduk Menurut Jenis Kelamin Dirinci Per Desa Dalam Kecamatan Lengkiti, 2018

D E S A	Laki-Laki	Perempuan	Jumlah
(1)	(2)	(3)	(4)
1. Bandar Jaya	812	720	1 532
2. Karang Endah	1 427	1 304	2 731
3. Pajar Bulan	250	234	484
4. Pagar Dewa	435	478	913
5. Tanjung Lengkayap	533	514	1 047
6. Bumi Kawa	1 292	1 230	2 522
7. Negeri Ratu	377	323	700
8. Lubuk Dalam	460	467	927
9. Segara Kembang	557	527	1 084
10. Sukaraja	744	674	1 418
11. Gedung Pakuan	1 318	1 125	2 443
12. Tualang	575	578	1 153
13. Sundan	921	808	1 729
14. Tihang	859	773	1 632
15. Lubuk Hara	185	187	372
16. Negeri Agung	833	735	1 568
17. Way Heling	291	264	555
18. Bunga Tanjung	809	691	1 500
19. Umpam	527	493	1 020
20. Tanjung Agung	653	623	1 276
21. Simpang Empat	602	580	1 182
22. Fajar Jaya	348	331	679
J U M L A H	14 808	13 659	28 467

Sumber: Badan Pusat Statistik Kab. Ogan Komering Ulu

Tabel 3.2. Rata-rata Kepadatan Penduduk di Kecamatan Lengkiti Dirinci Menurut Desa, 2018

Desa	Penduduk	Luas Wilayah (Km ²)	Kepadatan Penduduk (Jiwa / Km ²)
(1)	(2)	(3)	(4)
1. Bandar Jaya	1 532	39,99	38
2. Karang Endah	2 731	52,00	53
3. Pajar Bulan	484	21,98	22
4. Pagar Dewa	913	21,30	43
5. Tanjung Lenggayap	1 047	11,50	91
6. Bumi Kawa	2 522	51,00	49
7. Negeri Ratu	700	42,00	17
8. Lubuk Dalam	927	32,00	29
9. Segara Kembang	1 084	17,43	62
10. Sukaraja	1 418	19,30	73
11. Gedung Pakuan	2 443	37,84	65
12. Tualang	1 153	39,96	29
13. Sundan	1 729	36,80	47
14. Tihang	1 632	27,46	59
15. Lubuk Hara	372	15,00	25
16. Negeri Agung	1 568	39,95	39
17. Way Heling	555	16,00	35
18. Bunga Tanjung	1 500	3,45	435
19. Umpam	1 020	20,00	51
20. Tanjung Agung	1 276	34,70	37
21. Simpang Empat	1 182	7,50	158
22. Fajar Jaya	679	12,00	57
J U M L A H	28 467	599,16	48

Sumber: Badan Pusat Statistik Kab. Ogan Komering Ulu

Tabel 3.3. Rata-rata Jumlah Jiwa Setiap Anggota Rumah Tangga dan Sex Ratio di Kecamatan Lengkiti, 2018

Desa	Jumlah Penduduk	Jumlah Rumah Tangga	Jumlah Jiwa / Rumah Tangga	Sex Ratio
(1)	(2)	(3)	(4)	
1. Bandar Jaya	1 532	407	4	112,80
2. Karang Endah	2 731	952	4	109,39
3. Pajar Bulan	484	201	4	106,93
4. Pagar Dewa	913	273	4	91,10
5. Tanjung Lenggayap	1 047	305	4	103,54
6. Bumi Kawa	2 522	854	4	104,85
7. Negeri Ratu	700	301	4	116,61
8. Lubuk Dalam	927	225	4	98,48
9. Segara Kembang	1 084	288	4	105,77
10. Sukaraja	1 418	713	4	110,53
11. Gedung Pakuan	2 443	735	4	117,30
12. Tualang	1 153	291	4	99,47
13. Sundan	1 729	685	4	113,91
14. Tihang	1 632	408	4	110,99
15. Lubuk Hara	372	98	4	99,46
16. Negeri Agung	1 568	465	4	113,52
17. Way Heling	555	343	4	109,96
18. Bunga Tanjung	1 500	345	4	117,16
19. Umpam	1 020	265	4	106,78
20. Tanjung Agung	1 276	607	4	104,88
21. Simpang Empat	1 182	286	4	103,66
22. Fajar Jaya	679	197	4	105,20
J U M L A H	28 112	9 244	4	108,41

Sumber: Badan Pusat Statistik Kab. Ogan Komering Ulu



BAB

4

<https://okukab.blogspot.go.id>

SOSIAL

BAB 4 : SOSIAL

Keadaan sosial suatu wilayah dapat digunakan sebagai indikator atau proxy (pendekatan) dalam mengamati dan menganalisa kualitas hidup penduduknya. Semakin maju dan berkualitas kehidupan penduduk suatu wilayah maka sarana sosial (seperti: sekolah, sarana kesehatan, akses informasi, dan lain-lain) akan semakin baik pula.

Untuk mengetahui keadaan umum sosial penduduk Kecamatan Lengkiti pada tahun 2018 dapat dilihat dari beberapa indikator di bawah ini:

4.1. Pendidikan

Salah satu keberhasilan pembangunan di suatu daerah adalah apabila didukung oleh sumber daya yang berkualitas. Melalui jalur pendidikan, pemerintah berupaya dan berkehendak untuk meningkatkan kualitas sumber daya manusia penduduk, dengan tingkat

pendidikan penduduk yang makin membaik maka dapat diharapkan kualitas kehidupan masyarakat juga akan membaik. Program Wajib belajar 6 tahun yang dilanjutkan dengan wajib belajar 9 tahun adalah bentuk upaya pemerintah dalam rangka merealisasikan tujuan di atas, sehingga dapat tercipta sumber daya manusia tangguh yang siap untuk bersaing pada era globalisasi.

Upaya yang telah dilakukan oleh pemerintah tentu saja membutuhkan dukungan dari semua pihak, terutama dukungan dari masyarakat itu sendiri. Untuk itu, pemerintah harus mampu memfasilitasi berbagai sarana dan prasarana penunjang pendidikan secara memadai dengan memperhatikan pemerataan distribusinya ke semua wilayah. Sarana dan prasarana dimaksud baik sarana fisik seperti bangunan sekolah namun juga saran non fisik

seperti tenaga pengajar yang dari waktu ke waktu kualitasnya semakin membaik.

Jumlah Sekolah Dasar yang ada di Kecamatan Lengkiti pada tahun 2018 berjumlah 19 unit sekolah dasar negeri/inpres dan 3 unit sekolah dasar swasta. Keseluruhan sekolah dasar tersebut menyebar di hampir setiap desa, dengan total murid sekolah dasar negeri sebanyak 3.017 siswa dan sekolah dasar swasta sebanyak 216 siswa.

Sementara jumlah SLTP di Kecamatan Lengkiti ada sebanyak 6 unit SLTP negeri dan SLTP swasta sebanyak 1 unit. Jumlah seluruh siswa SLTP negeri di Kecamatan Lengkiti adalah 867 siswa dan jumlah siswa SLTP swasta adalah 13 siswa. Jumlah SMU di Kecamatan Lengkiti ada sebanyak 2 SMU negeri dan 1 SMU swasta. Adapun keseluruhan siswa SMU negeri sebanyak 610 siswa dan siswa SMU swasta sebanyak 97 siswa.

4.2. Kesehatan

Salah satu hak dasar warga Negara adalah tercapainya hidup sehat. Oleh karenanya pembangunan bidang kesehatan, menjadi sangat urgen karena menyangkut seluruh aspek kehidupan manusia. Jika pembangunan kesehatan di suatu daerah berhasil dengan baik maka taraf kesejahteraan penduduk di daerah tersebut secara langsung dapat pula meningkat. Selain itu, pembangunan kesehatan juga memuat mutu dan upaya kesehatan yang sangat dipengaruhi oleh ketersediaan fasilitas kesehatan dengan menciptakan akses pelayanan kesehatan dasar yang didukung oleh sumber daya kesehatan yang memadai seperti rumah sakit, puskesmas, tenaga kesehatan (dokter, bidan, perawat, dll) dan ketersediaan obat. Secara umum, pelayanan kesehatan masyarakat diarahkan kepada pelayanan kesehatan penduduk, pelayanan kesehatan terhadap

tenaga produktif dan usaha preventif kesehatan. Upaya yang dilakukan pemerintah dalam pelayanan kesehatan meliputi pelayanan kesehatan kepada seluruh lapisan masyarakat dan diupayakan agar dapat menjangkau seluruh lapisan masyarakat, utamanya masyarakat dengan golongan ekonomi lemah sehingga diharapkan mereka dapat pula menikmati pelayanan kesehatan yang jauh lebih baik.

Sampai dengan tahun 2018, fasilitas kesehatan yang terdapat di Kecamatan Lengkiti meliputi 1 puskesmas, 3 puskesmas pembantu, 23 poskesdes dan 23 posyandu. Sedangkan tenaga kesehatan meliputi 1 orang dokter, 45 orang tenaga kesehatan dan 44 orang bidan desa. Jika dilihat dari banyaknya penduduk yang tersebar pada 22 desa di Kecamatan Lengkiti, maka ketersediaan

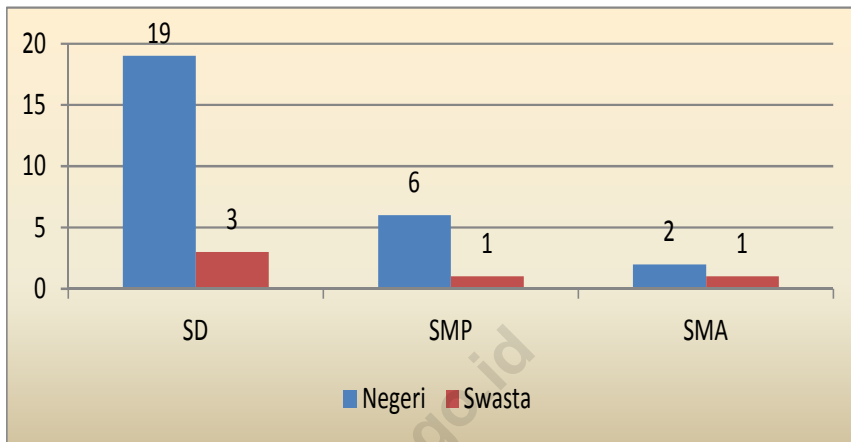
fasilitas kesehatan maupun tenaga kesehatan tersebut masih belum memadai.

4.3. Agama

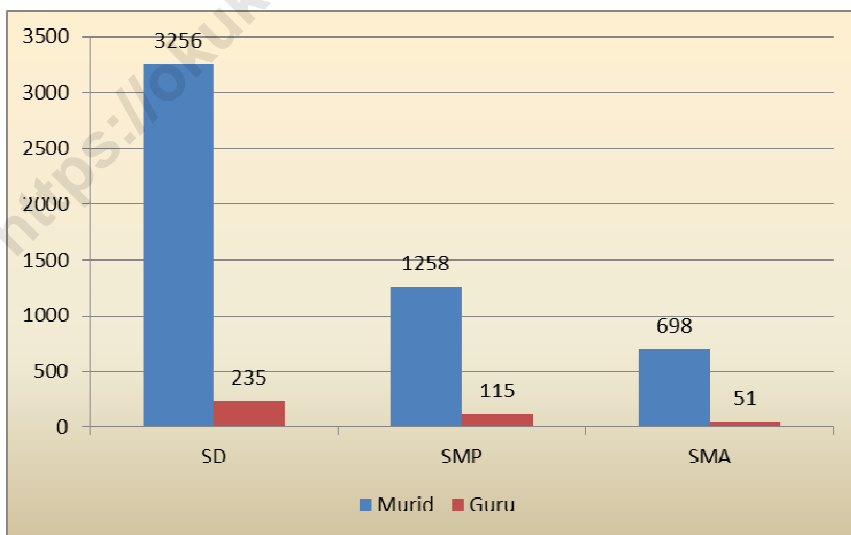
Kebebasan beragama dan menjalankan ibadah sesuai dengan agama dan keyakinannya dijamin oleh Undang-undang dasar secara mutlak. Dengan kebebasan tersebut diharapkan semua warga Negara dapat memperoleh ketentraman bathinnya, yang merupakan salah satu kebutuhan dasar seluruh umat manusia. Untuk itu, fasilitas rumah ibadah seperti masjid, musholla, gereja, dll dapat dijadikan sebagai indikator ketaatan penduduk suatu daerah dalam menjalankan ajaran agamanya, sehingga tercapai tujuannya dalam beragama.

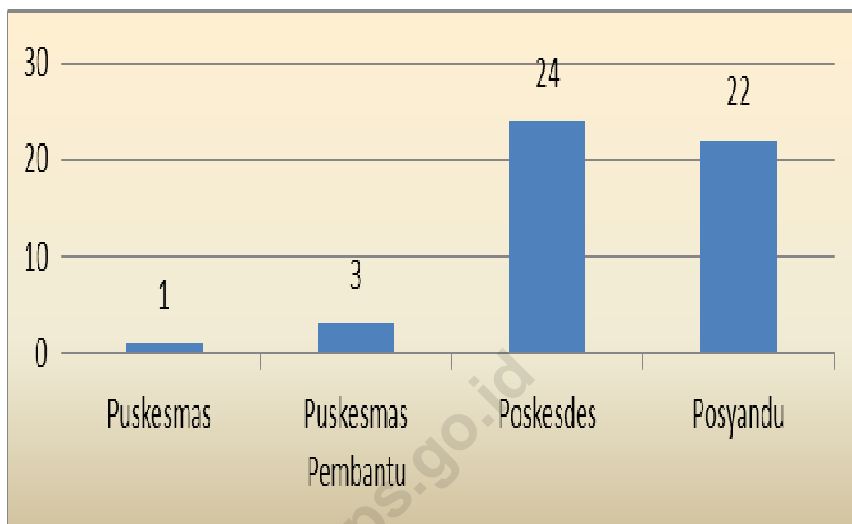
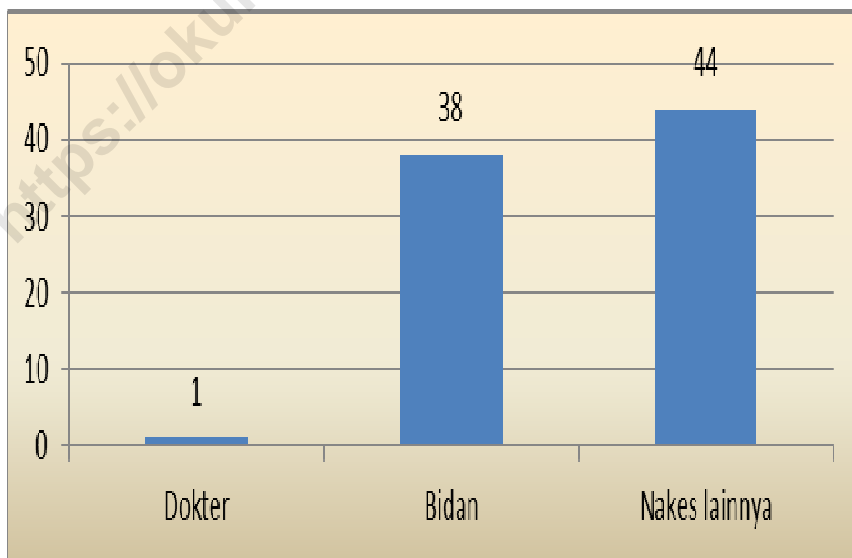
Sampai tahun 2018, di Kecamatan Lengkiti sudah terdapat 38 masjid dan 16 Langgar/Mushalla.

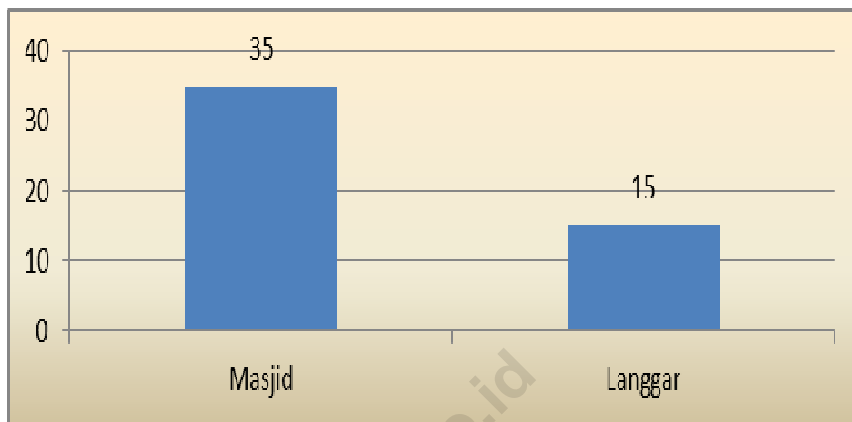
Gambar 5 : Jumlah SD, SMP dan SMA di Kecamatan Lengkiti, 2018



Gambar 6 : Jumlah Murid dan guru SD, SMP dan SMA di Kecamatan Lengkiti, 2018



Gambar 7 : Jumlah Fasilitas Kesehatan di Kecamatan Lengkiti, 2018**Gambar 8 : Jumlah Tenaga Kesehatan di Kecamatan Lengkiti, 2018**

Gambar 9 : Banyaknya Sarana Peribadatan di Kecamatan Lengkiti, 2018

Tabel 4.1. Jumlah Sekolah Dasar Negeri, Inpres dan Swasta dirinci menurut Desa dalam Kecamatan Lengkiti, 2018

Desa	Sekolah Dasar	
	Negeri (unit)	Swasta (unit)
(1)	(2)	(3)
1. Bandar Jaya	1	0
2. Karang Endah	1	0
3. Pajar Bulan	1	0
4. Pagar Dewa	1	0
5. Tanjung Lengkayap	1	0
6. Bumi Kawa	1	2
7. Negeri Ratu	1	0
8. Lubuk Dalam	1	0
9. Segara Kembang	1	0
10. Sukaraja	1	0
11. Gedung Pakuan	1	0
12. Tualang	1	0
13. Sundan	1	0
14. Tihang	1	0
15. Lubuk Hara	0	0
16. Negeri Agung	1	1
17. Way Heling	1	0
18. Bunga Tanjung	1	0
19. Umpam	0	0
20. Tanjung Agung	0	0
21. Simpang Empat	1	0
22. Fajar Jaya	1	0
Jumlah	19	3

Sumber : Badan Pusat Statistik Kab. OKU

Tabel 4.2 Jumlah Murid Sekolah Dasar Negeri dan Swasta dirinci menurut Desa dalam Kecamatan Lengkiti, 2018

D e s a	Jumlah Murid Sekolah Dasar	
	Negeri	Swasta
(1)	(2)	(3)
1. Bandar Jaya	273	0
2. Karang Endah	179	0
3. Pajar Bulan	109	0
4. Pagar Dewa	187	0
5. Tanjung Lengkyap	213	0
6. Bumi Kawa	200	137
7. Negeri Ratu	100	0
8. Lubuk Dalam	94	0
9. Segara Kembang	134	0
10. Sukaraja	136	0
11. Gedung Pakuan	150	0
12. Tualang	155	0
13. Sundan	182	0
14. Tihang	219	0
15. Lubuk Hara	-	0
16. Negeri Agung	174	79
17. Way Heling	100	0
18. Bunga Tanjung	125	0
19. Umpam	-	0
20. Tanjung Agung	-	0
21. Simpang Empat	144	0
22. Fajar Jaya	143	0
J u m l a h	3 017	216

Sumber: Dinas Pendidikan Nasional Kabupaten OKU

Tabel 4.3 Jumlah Guru Sekolah Dasar Negeri, Swasta dirinci menurut Desa dalam Kecamatan Lengkiti, 2018

D e s a	Jumlah Guru Sekolah Dasar	
	Negeri	Swasta
(1)	(2)	(3)
1. Bandar Jaya	14	-
2. Karang Endah	17	-
3. Pajar Bulan	8	-
4. Pagar Dewa	11	-
5. Tanjung Lengkayap	12	-
6. Bumi Kawa	9	8
7. Negeri Ratu	8	-
8. Lubuk Dalam	11	-
9. Segara Kembang	11	-
10. Sukaraja	10	-
11. Gedung Pakuan	13	-
12. Tualang	9	-
13. Sundan	14	-
14. Tihang	11	-
15. Lubuk Hara	-	-
16. Negeri Agung	14	5
17. Way Heling	13	-
18. Bunga Tanjung	10	-
19. Umpam	-	-
20. Tanjung Agung	-	-
21. Simpang Empat	13	-
22. Fajar Jaya	9	-
J u m l a h	217	13

Sumber: Dinas Pendidikan Nasional Kabupaten OKU

Tabel 4.4. Jumlah Sekolah SLTP Negeri dan Swasta serta SMU Negeri dan Swasta Dalam Kecamatan Lengkiti, 2018

Desa	SMP		SMA	
	Negeri	Swasta	Negeri	Swasta
(1)	(2)	(3)	(4)	(5)
1. Bandar Jaya	1	0	0	0
2. Karang Endah	0	0	0	0
3. Pajar Bulan	0	0	0	0
4. Pagar Dewa	0	0	0	0
5. Tanjung Lengkayap	1	1	1	1
6. Bumi Kawa	0	0	0	0
7. Negeri Ratu	0	0	0	0
8. Lubuk Dalam	0	0	0	0
9. Segara Kembang	0	0	0	0
10. Sukaraja	0	0	0	0
11. Gedung Pakuan	1	0	0	0
12. Tualang	0	0	1	0
13. Sundan	1	0	0	0
14. Tihang	1	0	0	0
15. Lubuk Hara	0	0	0	0
16. Negeri Agung	0	0	0	0
17. Way Heling	0	0	0	0
18. Bunga Tanjung	0	0	0	0
19. Umpam	0	0	0	0
20. Tanjung Agung	0	0	0	0
21. Simpang Empat	1	0	0	0
22. Fajar Jaya	0	0	0	0
Jumlah	6	1	2	1

Sumber : Dinas Pendidikan Kabupaten OKU

Tabel 4.5. Jumlah Murid SLTP Negeri dan Swasta serta SMU Negeri dan Swasta Dalam Kecamatan Lengkiti, 2018

Desa	SMP		SMA	
	Negeri	Swasta	Negeri	Swasta
(1)	(2)	(3)	(4)	(5)
1. Bandar Jaya	199	0	0	0
2. Karang Endah	0	0	0	0
3. Pajar Bulan	0	0	0	0
4. Pagar Dewa	0	0	0	0
5. Tanjung Lengkayap	273	13	403	97
6. Bumi Kawa	0	0	0	0
7. Negeri Ratu	0	0	0	0
8. Lubuk Dalam	0	0	0	0
9. Segara Kembang	0	0	0	0
10. Sukaraja	0	0	0	0
11. Gedung Pakuan	85	0	0	0
12. Tualang	0	0	207	0
13. Sundan	87	0	0	0
14. Tihang	143	0	0	0
15. Lubuk Hara	0	0	0	0
16. Negeri Agung	0	0	0	0
17. Way Heling	0	0	0	0
18. Bunga Tanjung	0	0	0	0
19. Umpam	0	0	0	0
20. Tanjung Agung	0	0	0	0
21. Simpang Empat	80	0	0	0
22. Fajar Jaya	0	0	0	0
Jumlah	867	13	610	97

Sumber: Dinas Pendidikan Nasional Kabupaten OKU

Tabel 4.6. Banyaknya Guru SLTP dan SMU Negeri/swasta Di Kecamatan Lengkiti, 2018

D e s a	SMP		SMA	
	Negeri	Swasta	Negeri	Swasta
(1)	(2)	(3)	(4)	(5)
1. Bandar Jaya	22	0	0	0
2. Karang Endah	0	0	0	0
3. Pajar Bulan	0	0	0	0
4. Pagar Dewa	0	0	0	0
5. Tanjung Lengkayap	27	3	24	10
6. Bumi Kawa	0	0	0	0
7. Negeri Ratu	0	0	0	0
8. Lubuk Dalam	0	0	0	0
9. Segara Kembang	0	0	0	0
10. Sukaraja	0	0	0	0
11. Gedung Pakuan	22	0	0	0
12. Tualang	0	0	17	0
13. Sundan	24	0	0	0
14. Tihang	12	0	0	0
15. Lubuk Hara	0	0	0	0
16. Negeri Agung	0	0	0	0
17. Way Heling	0	0	0	0
18. Bunga Tanjung	0	0	0	0
19. Umpam	0	0	0	0
20. Tanjung Agung	9	0	0	0
21. Simpang Empat	0	0	0	0
22. Fajar Jaya		0	0	0
J u m l a h	116	3	41	10

Sumber: Dinas Pendidikan Nasional Kabupaten OKU

Tabel 4.7 Jumlah Madrasah Ibtidaiyah Negeri dan Swasta dalam Kecamatan Lengkiti, 2018

D e s a	Jumlah Madrasah Ibtidaiyah	
	Negeri (unit)	Swasta (unit)
(1)	(2)	(3)
1. Bandar Jaya	0	0
2. Karang Endah	0	0
3. Pajar Bulan	0	0
4. Pagar Dewa	0	0
5. Tanjung Lengkuap	0	0
6. Bumi Kawa	0	0
7. Negeri Ratu	0	0
8. Lubuk Dalam	0	0
9. Segara Kembang	0	0
10. Sukaraja	0	0
11. Gedung Pakuan	0	0
12. Tualang	0	0
13. Sundan	0	0
14. Tihang	0	0
15. Lubuk Hara	0	0
16. Negeri Agung	0	0
17. Way Heling	0	0
18. Bunga Tanjung	0	0
19. Umpam	0	0
20. Tanjung Agung	0	0
21. Simpang Empat	0	0
22. Fajar Jaya	0	0
J u m l a h	0	0

Sumber: Dinas Pendidikan Nasional Kabupaten OKU

Tabel 4.8 Jumlah Murid Madrasah Ibtidaiyah Negeri dan Swasta dalam Kecamatan Lengkiti, 2018

D e s a	Madrasah Ibtidaiyah	
	Negeri	Swasta
(1)	(2)	(3)
1. Bandar Jaya	0	0
2. Karang Endah	0	0
3. Pajar Bulan	0	0
4. Pagar Dewa	0	0
5. Tanjung Lengkayap	0	0
6. Bumi Kawa	0	0
7. Negeri Ratu	0	0
8. Lubuk Dalam	0	0
9. Segara Kembang	0	0
10. Sukaraja	0	0
11. Gedung Pakuan	0	0
12. Tualang	0	0
13. Sundan	0	0
14. Tihang	0	0
15. Lubuk Hara	0	0
16. Negeri Agung	0	0
17. Way Heling	0	0
18. Bunga Tanjung	0	0
19. Umpam	0	0
20. Tanjung Agung	0	0
21. Simpang Empat	0	0
22. Fajar Jaya	0	0
J u m l a h	0	0

Sumber: Dinas Pendidikan Nasional Kabupaten OKU

Tabel 4.9. Banyaknya Guru Madrasah Ibtidaiyah Negeri dan Swasta Di Kecamatan Lengkiti, 2018

D e s a	Madrasah Ibtidaiyah	
	Negeri	Swasta
(1)	(2)	(3)
1. Bandar Jaya	0	0
2. Karang Endah	0	0
3. Pajar Bulan	0	0
4. Pagar Dewa	0	0
5. Tanjung Leng kayap	0	0
6. Bumi Kawa	0	0
7. Negeri Ratu	0	0
8. Lubuk Dalam	0	0
9. Segara Kembang	0	0
10. Sukaraja	0	0
11. Gedung Pakuan	0	0
12. Tualang	0	0
13. Sundan	0	0
14. Tihang	0	0
15. Lubuk Hara	0	0
16. Negeri Agung	0	0
17. Way Heling	0	0
18. Bunga Tanjung	0	0
19. Umpam	0	0
20. Tanjung Agung	0	0
21. Simpang Empat	0	0
22. Fajar Jaya	0	0
J u m l a h	0	0

Sumber: Dinas Pendidikan Nasional Kabupaten OKU

Tabel 4.10 Jumlah Madrasah Tsanawiyah dan Madrasah 'Aliyah Negeri dan Swasta dalam Kecamatan Lengkiti, 2018

D e s a	Madrasah Tsanawiyah		Madrasah 'Aliyah	
	Negeri	Swasta	Negeri	Swasta
(1)	(2)	(3)	(4)	(5)
1. Bandar Jaya	0	0	0	0
2. Karang Endah	0	0	0	0
3. Pajar Bulan	0	0	0	0
4. Pagar Dewa	0	0	0	0
5. Tanjung Lengkayap	0	0	0	0
6. Bumi Kawa	0	0	0	0
7. Negeri Ratu	0	0	0	0
8. Lubuk Dalam	0	0	0	0
9. Segara Kembang	0	0	0	0
10. Sukaraja	0	0	0	0
11. Gedung Pakuan	0	0	0	0
12. Tualang	0	0	0	0
13. Sundan	0	0	0	0
14. Tihang	0	0	0	0
15. Lubuk Hara	0	0	0	0
16. Negeri Agung	0	0	0	0
17. Way Heling	0	0	0	0
18. Bunga Tanjung	0	0	0	0
19. Umpam	0	0	0	0
20. Tanjung Agung	0	0	0	0
21. Simpang Empat	0	0	0	0
22. Fajar Jaya	0	0	0	0
J u m l a h	0	0	0	0

Sumber: Dinas Pendidikan Nasional Kabupaten OKU

Tabel 4.11. Jumlah Murid Madrasah Tsanawiyah dan Madrasah 'Aliyah Negeri dan Swasta dalam Kecamatan Lengkiti, 2018

D e s a	Madrasah Tsanawiyah		Madrasah 'Aliyah	
	Negeri	Swasta	Negeri	Swasta
(1)	(2)	(3)	(4)	(5)
1. Bandar Jaya	0	0	0	0
2. Karang Endah	0	0	0	0
3. Pajar Bulan	0	0	0	0
4. Pagar Dewa	0	0	0	0
5. Tanjung Lengkayap	0	0	0	0
6. Bumi Kawa	0	0	0	0
7. Negeri Ratu	0	0	0	0
8. Lubuk Dalam	0	0	0	0
9. Segara Kembang	0	0	0	0
10. Sukaraja	0	0	0	0
11. Gedung Pakuan	0	0	0	0
12. Tualang	0	0	0	0
13. Sundan	0	0	0	0
14. Tihang	0	0	0	0
15. Lubuk Hara	0	0	0	0
16. Negeri Agung	0	0	0	0
17. Way Heling	0	0	0	0
18. Bunga Tanjung	0	0	0	0
19. Umpam	0	0	0	0
20. Tanjung Agung	0	0	0	0
21. Simpang Empat	0	0	0	0
22. Fajar Jaya	0	0	0	0
J u m l a h	0	0	0	0

Sumber: Dinas Pendidikan Nasional Kabupaten OKU

Tabel 4.12 Banyaknya Guru Madrasah Tsanawiyah dan Madrasah 'Aliyah Negeri dan Swasta Di Kecamatan Lengkiti, 2018

D e s a	Madrasah Tsanawiyah		Madrasah 'Aliyah	
	Negeri	Swasta	Negeri	Swasta
(1)	(2)	(3)	(4)	(5)
1. Bandar Jaya	0	0	0	0
2. Karang Endah	0	0	0	0
3. Pajar Bulan	0	0	0	0
4. Pagar Dewa	0	0	0	0
5. Tanjung Lengkayap	0	0	0	0
6. Bumi Kawa	0	0	0	0
7. Negeri Ratu	0	0	0	0
8. Lubuk Dalam	0	0	0	0
9. Segara Kembang	0	0	0	0
10. Sukaraja	0	0	0	0
11. Gedung Pakuan	0	0	0	0
12. Tualang	0	0	0	0
13. Sundan	0	0	0	0
14. Tihang	0	0	0	0
15. Lubuk Hara	0	0	0	0
16. Negeri Agung	0	0	0	0
17. Way Heling	0	0	0	0
18. Bunga Tanjung	0	0	0	0
19. Umpam	0	0	0	0
20. Tanjung Agung	0	0	0	0
21. Simpang Empat	0	0	0	0
22. Fajar Jaya	0	0	0	0
J u m l a h	0	0	0	0

Sumber: Dinas Pendidikan Nasional Kabupaten OKU

Tabel 4.13. Jumlah Puskesmas / Puskesmas Pembantu, Klinik Bersalin dan Posyandu menurut Desa di Kecamatan Lengkiti, 2018

Desa	Puskesmas	Puskesmas Pembantu	Klinik Bersalin	Posyandu
(1)	(2)	(3)	(4)	(5)
1. Bandar Jaya	0	1	0	1
2. Karang Endah	0	0	0	1
3. Pajar Bulan	0	0	0	1
4. Pagar Dewa	0	0	0	1
5. Tanjung Lenggayap	1	0	0	1
6. Bumi Kawa	0	0	0	1
7. Negeri Ratu	0	0	0	1
8. Lubuk Dalam	0	0	0	1
9. Segara Kembang	0	0	0	1
10. Sukaraja	0	0	0	1
11. Gedung Pakuan	0	0	0	1
12. Tualang	0	1	0	1
13. Sundan	0	0	0	1
14. Tihang	0	1	0	1
15. Lubuk Hara	0	0	0	1
16. Negeri Agung	0	0	0	1
17. Way Heling	0	0	0	1
18. Bunga Tanjung	0	0	0	1
19. Umpam	0	0	0	1
20. Tanjung Agung	0	0	0	1
21. Simpang Empat	0	0	0	1
22. Fajar Jaya	0	0	0	1
Jumlah	1	3	0	22

Sumber : Badan Pusat Statistik Kab. OKU

Tabel 4.14. Jumlah Dokter, Tenaga Kesehatan Lain dan Bidan dirinci menurut Desa di Kecamatan Lengkiti, 2018

Desa	Dokter	Tenaga Kesehatan	Bidan
(1)	(2)	(3)	(4)
1. Bandar Jaya	0	1	2
2. Karang Endah	0	0	1
3. Pajar Bulan	0	1	1
4. Pagar Dewa	0	1	1
5. Tanjung Lenggayap	1	3	6
6. Bumi Kawa	0	5	4
7. Negeri Ratu	0	3	1
8. Lubuk Dalam	0	3	1
9. Segara Kembang	0	2	2
10. Sukaraja	0	2	3
11. Gedung Pakuan	0	2	3
12. Tualang	0	2	2
13. Sundan	0	2	3
14. Tihang	0	3	1
15. Lubuk Hara	0	2	1
16. Negeri Agung	0	2	1
17. Way Heling	0	1	1
18. Bunga Tanjung	0	3	1
19. Umpam	0	1	1
20. Tanjung Agung	0	3	2
21. Simpang Empat	0	2	4
22. Fajar Jaya	0	1	2
Jumlah	1	45	44

Sumber : Badan Pusat Statistik Kab. OKU

Tabel 4.15. Jumlah Sarana Rumah Peribadatan Dirinci Menurut Desa Dalam Kecamatan Lengkiti, 2018

Desa	Mesjid	Langgar/ Musholla	Gereja	Pura/ Vihara
(1)	(2)	(3)	(4)	(5)
1. Bandar Jaya	3	0	0	0
2. Karang Endah	4	2	0	0
3. Pajar Bulan	1	0	0	0
4. Pagar Dewa	1	0	0	0
5. Tanjung Lengkayap	1	1	0	0
6. Bumi Kawa	1	3	0	0
7. Negeri Ratu	1	0	0	0
8. Lubuk Dalam	1	0	0	0
9. Segara Kembang	1	2	0	0
10. Sukaraja	3	0	0	0
11. Gedung Pakuan	3	2	0	0
12. Tualang	1	1	0	0
13. Sundan	2	0	0	0
14. Tihang	2	1	0	0
15. Lubuk Hara	1	0	0	0
16. Negeri Agung	2	1	0	0
17. Way Heling	1	1	0	0
18. Bunga Tanjung	2	0	0	0
19. Umpam	1	0	0	0
20. Tanjung Agung	2	2	0	0
21. Simpang Empat	2	0	0	0
22. Fajar Jaya	2	0	0	0
Jumlah	38	16	0	0

Sumber : Badan Pusat Statistik Kab. OKU

Tabel 4.16. Jumlah Kelompok Karang Taruna dan Jumlah Anggota yang Terdaftar di Kecamatan Lengkiti, 2018

Desa	Kelompok Karang Taruna	Jumlah Anggota
(1)	(2)	(3)
1. Bandar Jaya	1	34
2. Karang Endah	1	51
3. Pajar Bulan	1	31
4. Pagar Dewa	1	31
5. Tanjung Lengkayap	1	31
6. Bumi Kawa	1	61
7. Negeri Ratu	1	33
8. Lubuk Dalam	1	41
9. Segara Kembang	1	21
10. Sukaraja	1	44
11. Gedung Pakuan	2	81
12. Tualang	1	48
13. Sundan	1	42
14. Tihang	1	44
15. Lubuk Hara	1	24
16. Negeri Agung	1	33
17. Way Heling	1	20
18. Bunga Tanjung	1	45
19. Umpam	1	27
20. Tanjung Agung	1	60
21. Simpang Empat	1	29
22. Fajar Jaya	1	38
Jumlah	23	869

Sumber: Kantor Camat Lengkiti

BAB

5

PERTANIAN

<https://okukab.kps.go.id>

BAB 5 : PERTANIAN

Kecamatan Lengkiti merupakan salah satu kecamatan di Kabupaten Ogan Komering Ulu (OKU) yang berpotensi sebagai lahan pertanian dan perkebunan. Pemanfaatan tanah di Kecamatan Lengkiti pada umumnya digunakan untuk pertanian padi (sawah), palawija, sayuran, hortikultura dan perkebunan rakyat. Selain itu, dalam kecamatan Lengkiti juga memiliki potensi peternakan besar maupun unggas.

Sebagai daerah yang mayoritas penduduknya berprofesi sebagai petani, maka informasi mengenai luas lahan pertanian/perkebunan, peternakan, perikanan, kehutanan, dll dapat dipergunakan dalam melihat keadaan petani di Kecamatan Lengkiti. Dengan mengetahui luas lahan yang secara efektif digarap petani dan hasil yang diperoleh, maka diharapkan dapat diukur tingkat produktifitasnya. Dengan demikian tingkat efisiensi dan

efektifitas pengelolaan lahan oleh petani dapat terukur sehingga pemerintah daerah dapat menformulasikan upaya yang perlu dilakukan dalam pembinaan petani dan peningkatan kesejahteraan para petani di Kecamatan Lengkiti.

Pada tahun 2018, semua tanah sawah yang terdapat di dalam Kecamatan Lengkiti telah diusahakan, yaitu seluas 201 Ha. Jenis tanah sawah yang ada di Kecamatan Lengkiti merupakan kategori sawah tadah hujan.

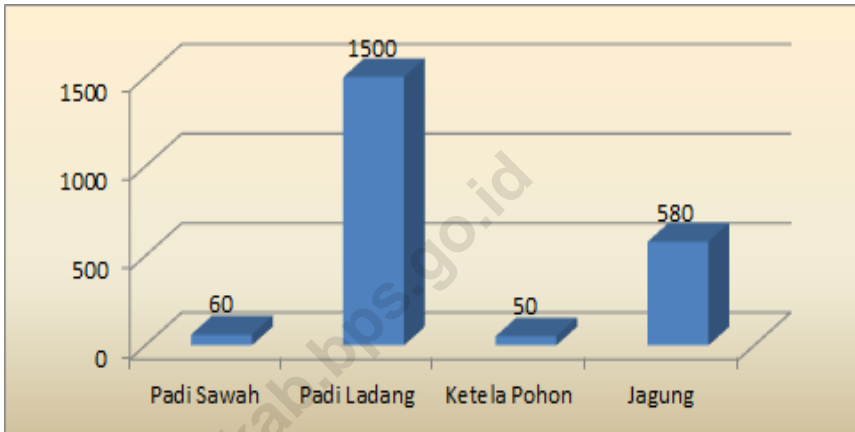
Selain tanah sawah, di Kecamatan Lengkiti juga terdapat tanah kering yang sebagian besar digunakan sebagai kebun/perkebunan, yaitu seluas 55.290 Ha. Luas perkebunan terbesar berada di Desa Gedung Pakuan, yaitu sekitar 27,88 persen dari keseluruhan luas perkebunan yang berada di Kecamatan Lengkiti.

Informasi pertanian lainnya di Kecamatan Lengkiti seperti luas panen dan produksi

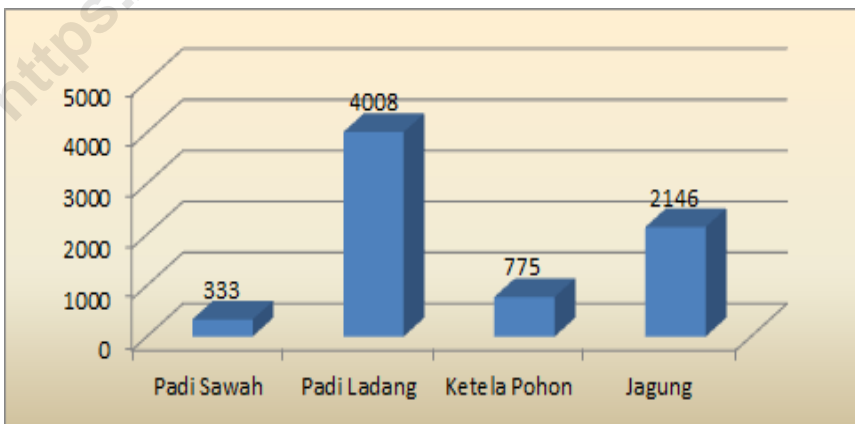
padi sawah/ladang, peternakan
 besar/kecil, dll dapat diamati pada

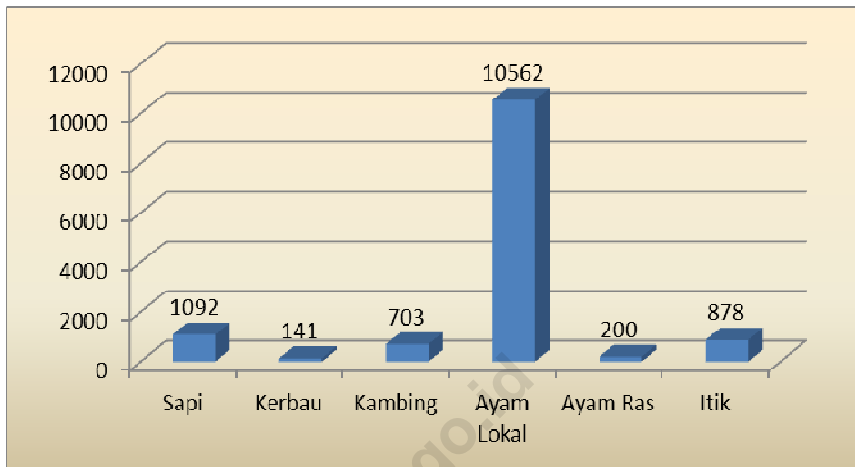
tabel-tabel yang disajikan dalam
 bab V ini.

Gambar 10: Luas Panen (ha) Padi Sawah, Padi Ladang, Ketela Pohon dan Jagung di Kecamatan Lengkiti, 2018



Gambar 11: Produksi (ton) Padi Sawah, Padi Ladang, Ketela Pohon dan Jagung di Kecamatan Lengkiti, 2018



Gambar 12: Jumlah Ternak dan Unggas di Kecamatan Lengkiti, 2018

Tabel 5.1. Luas Lahan menurut Penggunaan dan Desa/kelurahan di Kecamatan Lengkiti, 2018 (dalam hektar)

Desa/kelurahan	Sawah (ha)	Kebun/ Ladang (ha)	Lahan Non Pertanian (ha)	Total Luas Lahan (ha)
(1)	(2)	(3)	(4)	(5)
1. Bandar Jaya	-	3 649	350	3 999
2. Karang Endah	-	4 924	276	5 200
3. Pajar Bulan	-	2 177	21	2 198
4. Pagar Dewa	-	2 093	37	2 130
5. Tanjung Lenggayap	-	1 110	40	1 150
6. Bumi Kawa	-	4 500	600	5 100
7. Negeri Ratu	-	4 070	130	4 200
8. Lubuk Dalam	-	3 195	5	3 200
9. Segara Kembang	4	1 669	70	1 743
10. Sukaraja	7	1 903	20	1 930
11. Gedung Pakuan	-	2 550	1 234	3 784
12. Tualang	-	3 450	546	3 996
13. Sundan	110	3 540	30	3 680
14. Tihang	40	2 646	60	2 746
15. Lubuk Hara	5	1 475	20	1 500
16. Negeri Agung	18	3 931	46	3 995
17. Way Heling	-	1 594	6	1 600
18. Bunga Tanjung	-	210	135	345
19. Umpam	-	1 964	36	2 000
20. Tanjung Agung	9	3 428	33	3 470
21. Simpang Empat	8	712	30	750
22. Fajar Jaya	-	500	700	1 200
Jumlah	201	55 290	4 425	59 916

Sumber : Kantor Desa

Tabel 5.2. Luas Sawah menurut Jenis Pengairan dan Desa/kelurahan di Kecamatan Lengkiti, 2018 (dalam hektar)

Desa/kelurahan	Jenis Pengairan		Jumlah
	Irigasi	Non Irigasi	
(1)	(2)	(3)	(4)
1. Bandar Jaya	-	-	-
2. Karang Endah	-	-	-
3. Pajar Bulan	-	-	-
4. Pagar Dewa	-	-	-
5. Tanjung Lenggayap	-	-	-
6. Bumi Kawa	-	-	-
7. Negeri Ratu	-	-	-
8. Lubuk Dalam	-	-	-
9. Segara Kembang	-	4	4
10. Sukaraja	-	7	7
11. Gedung Pakuan	-	-	-
12. Tualang	-	-	-
13. Sundan	-	110	110
14. Tihang	-	40	40
15. Lubuk Hara	-	5	5
16. Negeri Agung	-	18	18
17. Way Heling	-	-	-
18. Bunga Tanjung	-	-	-
19. Umpam	-	-	-
20. Tanjung Agung	-	9	9
21. Simpang Empat	-	8	8
22. Fajar Jaya	-	-	-
Jumlah	-	201	201

Sumber : Kantor Desa

Tabel 5.3. Luas Tanam, Luas Panen dan Produksi Padi Sawah dan Padi Ladang menurut Desa/kelurahan di Kecamatan Lengkiti, 2018

Desa/kelurahan	Padi Sawah			Padi Ladang		
	Luas Tanam (ha)	Luas Panen (ha)	Produksi (ton)	Luas Tanam (ha)	Luas Panen (ha)	Produksi (ton)
(1)	(2)	(3)	(4)	(5)	(6)	(7)
1. Bandar Jaya	-	-	-	-	-	-
2. Karang Endah	-	-	-	-	-	-
3. Pajar Bulan	-	-	-	-	-	-
4. Pagar Dewa	-	-	-	-	-	-
5. Tanjung Lengkayap	-	-	-	-	-	-
6. Bumi Kawa	-	-	-	-	-	-
7. Negeri Ratu	-	-	-	-	-	-
8. Lubuk Dalam	-	-	-	-	-	-
9. Segara Kembang	-	-	-	-	-	-
10. Sukaraja	-	-	-	-	-	-
11. Gedung Pakuan	-	-	-	-	-	-
12. Tualang	-	-	-	-	-	-
13. Sundan	-	-	-	-	-	-
14. Tihang	-	-	-	-	-	-
15. Lubuk Hara	-	-	-	-	-	-
16. Negeri Agung	-	-	-	-	-	-
17. Way Heling	-	-	-	-	-	-
18. Bunga Tanjung	-	-	-	-	-	-
19. Umpam	-	-	-	-	-	-
20. Tanjung Agung	-	-	-	-	-	-
21. Simpang Empat	-	-	-	-	-	-
22. Fajar Jaya	-	-	-	-	-	-
Jumlah	51	51	-	661	661	-

Sumber: Dinas Pertanian Tanaman Pangan dan Hortikultura Kab. OKU

Tabel 5.4. Luas Panen, Produksi, dan Produktifitas Palawija di Kecamatan Lengkiti, 2018

Jenis Tanaman	Luas Panen (Ha)	Produksi (Ton)	Produktifitas (Ton/Ha)
(1)	(2)	(3)	(4)
1. Ketela Pohon	0	0	0
2. Ketela Rambat	0	0	0
3. Jagung	4 727	-	-
4. Kacang Tanah	2	-	-
5. Kacang Kedelai	0	0	0

Sumber: Dinas Pertanian Tanaman Pangan dan Hortikultura Kab. OKU

Tabel 5.5. Luas Tanaman Perkebunan, Produksi, dan Produktifitas Perkebunan Rakyat di Kecamatan Lengkiti, 2018

Jenis Tanaman	Tanaman Perkebunan (Ha)	Produksi (Ton)	Produktifitas (ton/ha)
(1)	(2)	(3)	(4)
1. Aren	0,00	0,00	-
2. Karet	9 830,00	4 563,80	2,15
3. Kelapa	30,00	4,30	6,98
4. Pinang	0,00	0,00	-
5. Kelapa Sawit	325,00	125,00	2,60
6. Lada	78,00	59,60	1,30
7. Kopi	4 955,00	2 930,20	1,70

Sumber : Dinas Kehutanan dan Perkebunan Kabupaten OKU

Tabel 5.6. Jumlah Ternak Besar dan Ternak Kecil menurut Desa/kelurahan di Kecamatan Lengkiti, 2018 (dalam ekor)

D e s a	Ternak Besar		Ternak Kecil	
	Sapi (ekor)	Kerbau (ekor)	Kambing (ekor)	Babi (ekor)
(1)	(2)	(3)	(4)	(5)
1. Bandar Jaya	-	-	-	-
2. Karang Endah	-	-	-	-
3. Pajar Bulan	-	-	-	-
4. Pagar Dewa	-	-	-	-
5. Tanjung Lengkuap	-	-	-	-
6. Bumi Kawa	-	-	-	-
7. Negeri Ratu	-	-	-	-
8. Lubuk Dalam	-	-	-	-
9. Segara Kembang	-	-	-	-
10. Sukaraja	-	-	-	-
11. Gedung Pakuan	-	-	-	-
12. Tualang	-	-	-	-
13. Sundan	-	-	-	-
14. Tihang	-	-	-	-
15. Lubuk Hara	-	-	-	-
16. Negeri Agung	-	-	-	-
17. Way Heling	-	-	-	-
18. Bunga Tanjung	-	-	-	-
19. Umpam	-	-	-	-
20. Tanjung Agung	-	-	-	-
21. Simpang Empat	-	-	-	-
22. Fajar Jaya	-	-	-	-
J u m l a h	659	58	314	0

Sumber: Dinas Pertanian Kab OKU

Tabel 5.7. Jumlah Unggas menurut Desa/kelurahan di Kecamatan Lengkiti, 2018 (dalam ekor)

D e s a	Ayam Kampung (ekor)	Ayam Petelur (ekor)	Itik (ekor)
(1)	(2)	(3)	(4)
1. Bandar Jaya	-	-	-
2. Karang Endah	-	-	-
3. Pajar Bulan	-	-	-
4. Pagar Dewa	-	-	-
5. Tanjung Lengkayap	-	-	-
6. Bumi Kawa	-	-	-
7. Negeri Ratu	-	-	-
8. Lubuk Dalam	-	-	-
9. Segara Kembang	-	-	-
10. Sukaraja	-	-	-
11. Gedung Pakuan	-	-	-
12. Tualang	-	-	-
13. Sundan	-	-	-
14. Tihang	-	-	-
15. Lubuk Hara	-	-	-
16. Negeri Agung	-	-	-
17. Way Heling	-	-	-
18. Bunga Tanjung	-	-	-
19. Umpam	-	-	-
20. Tanjung Agung	-	-	-
21. Simpang Empat	-	-	-
22. Fajar Jaya	-	-	-
Jumlah	7 053	0	511

Sumber: Dinas Pertanian Kab OKU



BAB

6

<https://lokukab.bps.go.id>
**PERINDUSTRIAN
DAN ENERGI**

BAB 6 : INDUSTRI

6.1 PERINDUSTRIAN

Pada Tahun 2018 di Kecamatan Lengkiti terdapat 7 industri Rumah tangga yang terletak di Desa Pajar Bulan, Negeri Ratu, Segara Kembang simpang empat dan Fajar Jaya dengan jumlah pekerja sebanyak 19 orang. Selain itu di Kecamatan Lengkiti juga sudah terdapat 1 usaha reparasi mobil yang terletak di Tanjung Lengkayap. 19 usaha reparasi sepeda motor yang terletak di Desa Bandar Jaya, Karang Endah, Pagar Dewa, Tanjung Lengkayap, Gedung Pakuan, Tualang dan Tanjung

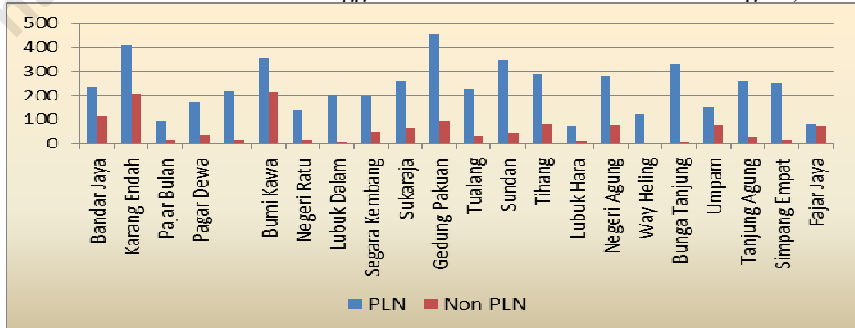
Agung. dan 3 usaha tukang jahit di Desa Bandar Jaya, Karang Endah dan Tanjung Lengkayap.

6.2. LISTRIK

Sebagian besar kebutuhan listrik di Kecamatan Lengkiti sudah dapat dipenuhi oleh PT. Perusahaan Listrik Negara (PLN). Sementara sebagian lagi masih disuplai oleh perusahaan-perusahaan non PLN.

Sampai dengan tahun 2018, telah terdapat 8.097 rumah tangga di Kecamatan Lengkiti yang menggunakan listrik PLN dan 375 rumah tangga yang menggunakan listrik non PLN.

Gambar 13: Jumlah Rumah Tangga Pemakai Listrik di Kecamatan Lengkiti, 2018



Tabel 6.1 Jumlah Perusahaan Industri Kecil dan Rumah Tangga Menurut Desa di Kecamatan Lengkiti, 2018

D e s a	Industri Kecil		Industri Rumah Tangga	
	Usaha	Tenaga kerja	Usaha	Tenaga kerja
(1)	(2)	(3)	(4)	(5)
1. Bandar jaya	-	-	-	-
2. Karang Endah	-	-	-	-
3. Pajar Bulan	1	3	1	1
4. Pagar Dewa	-	-	-	-
5. Tanjung Lengkayap	1	5	-	-
6. Bumi Kawa	-	-	-	-
7. Negeri Ratu	-	-	2	2
8. Lubuk Dalam	-	-	-	-
9. Segara Kembang	-	-	1	5
10. Sukaraja	-	-	-	-
11. Gedung pakuan	-	-	-	-
12. Tualang	-	-	-	-
13. Sundan	-	-	-	-
14. Tihang	-	-	-	-
15. Lubuk Hara	-	-	-	-
16. Negeri Agung	-	-	-	-
17. Way Heling	-	-	-	-
18. Bunga Tanjung	-	-	-	-
19. Umpam	-	-	-	-
20. Tanjung Agung	-	-	-	-
21. Simpang Empat	-	-	1	2
22. Fajar Jaya	-	-	2	9
J u m l a h	2	8	7	19

Sumber: Kantor Desa

Tabel 6.2. Jumlah Rumah Tangga yang Menggunakan Listrik PLN dan Listrik Non PLN menurut Desa dalam Kecamatan Lengkiti, 2018

D e s a	Rumah tangga Pemakai Listrik :	
	PLN	Listrik Non PLN
(1)	(2)	(3)
1. Bandar jaya	272	75
2. Karang Endah	875	14
3. Pajar Bulan	195	0
4. Pagar Dewa	245	8
5. Tanjung Lengkayap	305	0
6. Bumi Kawa	664	60
7. Negeri Ratu	270	20
8. Lubuk Dalam	150	0
9. Segara Kembang	249	21
10. Sukaraja	683	0
11. Gedung pakuan	690	0
12. Tualang	260	0
13. Sundan	639	0
14. Tihang	354	24
15. Lubuk Hara	80	0
16. Negeri Agung	372	93
17. Way Heling	293	0
18. Bunga Tanjung	285	39
19. Umpam	225	12
20. Tanjung Agung	582	9
21. Simpang Empat	260	0
22. Fajar Jaya	149	0
Jumlah	8 097	375

Sumber: Kantor Desa

Tabel 6.3. Jumlah Reparasi Kendaraan Mobil, Sepeda Motor dan Sepeda menurut Desa Dalam Kecamatan Lengkiti, 2018

Desa	Usaha Reparasi		
	Mobil	Sepeda Motor	Sepeda
(1)	(2)	(3)	(4)
1. Bandar jaya	-	4	-
2. Karang Endah	-	2	-
3. Pajar Bulan	-	-	-
4. Pagar Dewa	-	1	-
5. Tanjung Lenggayap	1	3	-
6. Bumi Kawa	-	-	-
7. Negeri Ratu	-	-	-
8. Lubuk Dalam	-	-	-
9. Segara Kembang	-	-	-
10. Sukaraja	-	-	-
11. Gedung pakuan	-	1	-
12. Tualang	-	2	-
13. Sundan	-	-	1
14. Tihang	-	1	-
15. Lubuk Hara	-	-	-
16. Negeri Agung	-	-	-
17. Way Heling	-	1	-
18. Bunga Tanjung	-	-	-
19. Umpam	-	-	-
20. Tanjung Agung	-	1	-
21. Simpang Empat	-	2	-
22. Fajar Jaya	-	1	-
Jumlah	1	19	1

Sumber: Kantor Desa

Tabel 6.4. Jumlah Salon Kecantikan, Tukang Cukur, Tukang Jahit dan Tukang Photo menurut Desa Dalam Kecamatan Lengkiti, 2018

D e s a	Jenis Usaha			
	Salon Kecantikan	Tukang Cukur	Tukang Jahit	Tukang Photo
(1)	(2)	(3)	(4)	(5)
1. Bandar jaya	-	-	-	-
2. Karang Endah	-	-	-	-
3. Pajar Bulan	-	-	-	-
4. Pagar Dewa	-	1	1	1
5. Tanjung Lengkayap	-	1	1	1
6. Bumi Kawa	-	-	-	-
7. Negeri Ratu	-	-	-	-
8. Lubuk Dalam	-	-	-	-
9. Segara Kembang	-	-	-	-
10. Sukaraja	-	-	-	-
11. Gedung pakuan	-	-	-	-
12. Tualang	-	1	-	-
13. Sundan	-	-	1	-
14. Tihang	-	1	1	-
15. Lubuk Hara	-	-	-	-
16. Negeri Agung	-	-	-	-
17. Way Heling	-	-	-	-
18. Bunga Tanjung	-	-	-	-
19. Umpam	-	-	-	-
20. Tanjung Agung	-	1	1	-
21. Simpang Empat	-	-	-	-
22. Fajar Jaya	-	-	-	-
Jumlah	0	5	5	2

Sumber: Kantor Desa

BAB 7

PERDAGANGAN

<https://okukab.bps.go.id>

BAB 7 : PERDAGANGAN

Sektor perdagangan di Kecamatan Lengkiti pada tahun 2018 belum memperlihatkan kemajuan. Di Kecamatan Lengkiti belum terdapat pasar permanen, namun sudah ada lokasi perdagangan dalam bentuk pasar kalangan yang terdapat di 5 desa, yaitu Desa Bandar Jaya, Desa Tanjung Lengkayap, Desa Tualang , Desa Tihang dan Desa Negeri Agung. Kalangan adalah sejenis pasar yang hanya aktif pada hari hari tertentu saja dalam setiap minggunya.

Kehadiran lembaga keuangan di suatu daerah, baik dalam bentuk

lembaga keuangan bank maupun lembaga keuangan bukan bank (KUD dan koperasi nonKUD) diharapkan mampu menjadi mitra yang baik bagi masyarakat dalam menghadapi berbagai kendala usaha, sehingga pada akhirnya diyakini akan lebih mampu memacu peningkatan perekonomian masyarakat dan tentu saja akan berdampak positif pada perkembangan ekonomi daerah.

Pada tahun 2018, Kecamatan Lengkiti belum memiliki lembaga keuangan berupa Bank KUD maupun non KUD.

Tabel 7.1 Jumlah Jenis Lokasi Perdagangan menurut Desa Dalam Kecamatan Lengkiti, 2018

D e s a	Jenis Lokasi Perdagangan		
	Pasar	Kalangan	Lainnya
(1)	(2)	(3)	(4)
1. Bandar Jaya	0	1	0
2. Karang Endah	0	0	0
3. Pajar Bulan	0	0	0
4. Pagar Dewa	0	0	0
5. Tanjung Leng kayap	0	1	0
6. Bumi Kawa	0	0	0
7. Negeri Ratu	0	0	0
8. Lubuk Dalam	0	0	0
9. Segara Kembang	0	0	0
10. Sukaraja	0	0	0
11. Gedung Pakuan	0	0	0
12. Tualang	0	1	0
13. Sundan	0	0	0
14. Tihang	0	1	0
15. Lubuk Hara	0	0	0
16. Negeri Agung	0	1	0
17. Way Heling	0	0	0
18. Bunga Tanjung	0	0	0
19. Umpam	0	0	0
20. Tanjung Agung	0	0	0
21. Simpang Empat	0	0	0
22. Fajar Jaya	0	0	0
J u m l a h	0	5	0

Sumber: Badan Pusat Statistik Kabupaten OKU

Tabel 7.2 Jumlah Usaha Pedagang Besar, Kecil dan Eceran menurut Desa Dalam Kecamatan Lengkiti, 2018

D e s a	Jenis Pedagang		
	Besar	Kecil/Eceran Dgn Tempat Tetap	Kecil/Eceran Dgn Tempat Tdk Tetap
(1)	(2)	(3)	(4)
1. Bandar Jaya	0	19	0
2. Karang Endah	0	20	0
3. Pajar Bulan	0	7	0
4. Pagar Dewa	0	10	0
5. Tanjung Lengkayap	0	14	0
6. Bumi Kawa	0	10	0
7. Negeri Ratu	0	6	0
8. Lubuk Dalam	0	9	0
9. Segara Kembang	0	14	0
10. Sukaraja	0	14	0
11. Gedung Pakuan	0	20	0
12. Tualang	0	15	0
13. Sundan	0	10	0
14. Tihang	0	14	0
15. Lubuk Hara	0	5	0
16. Negeri Agung	0	10	0
17. Way Heling	0	7	0
18. Bunga Tanjung	0	8	0
19. Umpam	0	6	0
20. Tanjung Agung	0	11	0
21. Simpang Empat	0	11	0
22. Fajar Jaya	0	11	0
J u m l a h	0	251	0

Sumber: Kantor Desa

Tabel 7.3. Jumlah Bank, KUD, dan Koperasi non KUD dalam Kecamatan Lengkiti, 2018

D e s a	Jenis Usaha		
	Bank	KUD	Koperasi Non KUD
(1)	(2)	(3)	(4)
1. Bandar Jaya	0	0	0
2. Karang Endah	0	0	0
3. Pajar Bulan	0	0	0
4. Pagar Dewa	0	0	0
5. Tanjung Leng kayap	0	0	0
6. Bumi Kawa	0	0	0
7. Negeri Ratu	0	0	0
8. Lubuk Dalam	0	0	0
9. Segara Kembang	0	0	0
10. Sukaraja	0	0	0
11. Gedung Pakuan	0	0	0
12. Tualang	0	0	0
13. Sundan	0	0	0
14. Tihang	0	0	0
15. Lubuk Hara	0	0	0
16. Negeri Agung	0	0	0
17. Way Heling	0	0	0
18. Bunga Tanjung	0	0	0
19. Umpam	0	0	0
20. Tanjung Agung	0	0	0
21. Simpang Empat	0	0	0
22. Fajar Jaya	0	0	0
J u m l a h	0	0	0

Sumber: Badan Pusat Statistik Kabupaten OKU

Tabel 7.4. Jumlah Rumah Makan dan Warung Makan Dalam Kecamatan Lengkiti, 2018

D e s a	Jumlah Usaha	
	Warung Makan	Rumah Makan
(1)	(2)	(3)
1. Bandar Jaya	1	0
2. Karang Endah	2	0
3. Pajar Bulan	-	0
4. Pagar Dewa	-	0
5. Tanjung Lengkayap	3	0
6. Bumi Kawa	-	0
7. Negeri Ratu	-	0
8. Lubuk Dalam	-	0
9. Segara Kembang	-	0
10. Sukaraja	3	0
11. Gedung Pakuan	-	0
12. Tualang	1	0
13. Sundan	-	0
14. Tihang	1	0
15. Lubuk Hara	-	0
16. Negeri Agung	-	0
17. Way Heling	-	0
18. Bunga Tanjung	-	0
19. Umpam	-	0
20. Tanjung Agung	1	0
21. Simpang Empat	-	0
22. Fajar Jaya	2	0
J u m l a h	14	0

Sumber: Kantor Desa

BAB

8

TRANSPORTASI, KOMUNIKASI, DAN PARIWISATA

BAB 8 : TRANSPORTASI, KOMUNIKASI DAN PARIWISATA

Pada publikasi Lengkiti Dalam Angka Tahun 2018 ini belum dapat ditampilkan informasi mengenai Transportasi dan Komunikasi karena kurang lengkap data yang ada. Tetapi

untuk menjaga konsistensi publikasi di tahun selanjutnya, maka kami tampilkan tabel-tabel tentang transportasi dan komunikasi pada saat ini.

<https://okukab.bps.go.id>

Tabel 8.1. Panjang jalan dirinci menurut jenis jalan Di Kecamatan Lengkiti, 2018 (Km)

Desa	Jalan Aspal	Jalan diperkeras	Lainnya
(1)	(2)	(3)	(4)
1. Bandar jaya	-	-	-
2. Karang Endah	-	-	-
3. Pajar Bulan	-	-	-
4. Pagar Dewa	-	-	-
5. Tanjung Lenggayap	-	-	-
6. Bumi Kawa	-	-	-
7. Negeri Ratu	-	-	-
8. Lubuk Dalam	-	-	-
9. Segara Kembang	-	-	-
10. Sukaraja	-	-	-
11. Gedung pakuan	-	-	-
12. Tualang	-	-	-
13. Sundan	-	-	-
14. Tihang	-	-	-
15. Lubuk Hara	-	-	-
16. Negeri Agung	-	-	-
17. Way Heling	-	-	-
18. Bunga Tanjung	-	-	-
19. Umpam	-	-	-
20. Tanjung Agung	-	-	-
21. Simpang Empat	-	-	-
22. Fajar jaya	-	-	-
Jumlah	25,1	133,65	564,56

Sumber: Dinas Pekerjaan Umum (Bina Marga) Kab. OKU

Tabel 8.2 Jumlah Angkutan Jalan Raya menurut jenis Di Kecamatan Lengkiti, 2018

D e s a	Truk /Mobil Barang	Mobil Penumpang	Kuda Beban
(1)	(2)	(3)	(5)
1. Bandar jaya	6	4	-
2. Karang Endah	12	6	-
3. Pajar Bulan	1	3	-
4. Pagar Dewa	6	7	-
5. Tanjung Lengkadang	6	4	-
6. Bumi Kawa	8	3	-
7. Negeri Ratu	1	-	-
8. Lubuk Dalam	6	3	-
9. Segara Kembang	4	3	-
10. Sukaraja	1	7	-
11. Gedung pakuan	3	6	-
12. Tualang	4	3	-
13. Sundan	2	4	-
14. Tihang	3	6	-
15. Lubuk Hara	1	3	-
16. Negeri Agung	3	4	-
17. Way Heling	2	4	-
18. Bunga Tanjung	4	6	-
19. Umpam	-	3	-
20. Tanjung Agung	10	8	-
21. Simpang Empat	4	2	-
22. Fajar jaya	2	3	-
J u m l a h	89	92	-

Sumber: Kantor Desa

Tabel 8.3. Nama Objek Wisata dan Jenis Wisata menurut Desa di Kecamatan Lengkiti, 2018

Desa	Nama Objek Wisata	Jenis Wisata
(1)	(2)	(3)
1. Bandar jaya	Curup Kuasa	Air Terjun
2. Karang Endah	Batu Ampar	Wisata Air
3. Pajar Bulan	-	-
4. Pagar Dewa	-	-
5. Tanjung Lengkadang	Lubuk Jabat	Wisata Air
6. Bumi Kawa	Curup Kiti	Air Terjun
7. Negeri Ratu	-	-
8. Lubuk Dalam	-	-
9. Segara Kembang	Curup Mabang	Air Terjun
10. Sukaraja	-	-
11. Gedung pakuan	Curup Langgakh	Air Terjun
12. Tualang	-	-
13. Sundan	-	-
14. Tihang	-	-
15. Lubuk Hara	-	-
16. Negeri Agung	Cucul	Air Terjun
17. Way Heling	-	-
18. Bunga Tanjung	-	-
19. Umpam	-	-
20. Tanjung Agung	-	-
21. Simpang Empat	-	-
22. Fajar jaya	-	-
Jumlah	7	-

Sumber: Kantor Camat Lengkiti

BAB 9

KEUANGAN

<https://okukab.lbps.go.id>

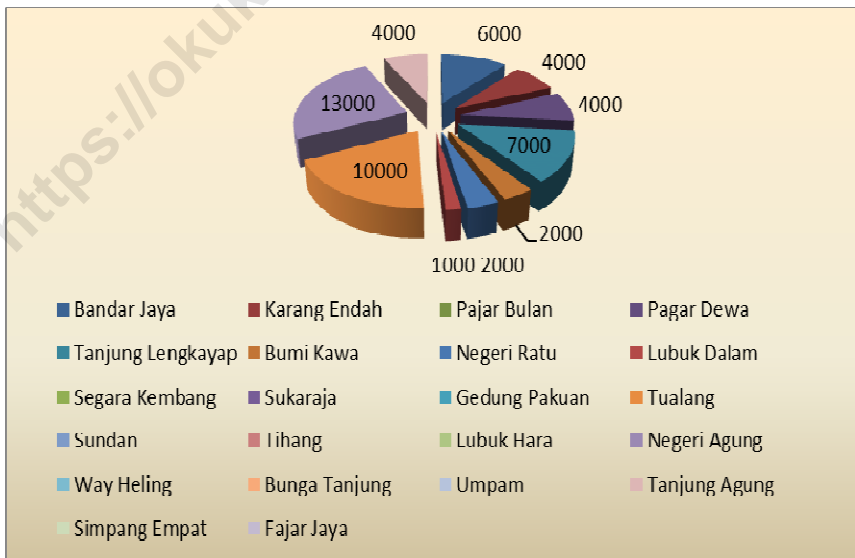
BAB 9: KEUANGAN

Sumber dana bantuan yang diterima oleh Kecamatan Lengkiti pada tahun 2018 berasal dari pemerintah pusat dan pemerintah kabupaten, dimana dana yang diterima masing-masing desa tidak sama. Desa yang paling banyak mendapat bantuan adalah Desa Karang Endah sebesar Rp. 1.450.000.000 dan Desa yang paling rendah mendapat bantuan yaitu Desa Way Heling sebesar Rp. 1.024.000.000. Untuk bantuan desa

dari pemerintah kecamatan belum ada,

Pada tahun 2018, Kecamatan Lengkiti memiliki Pendapatan Asli Desa (PAD) sebesar Rp. 323.900.000,- PAD terbesar berasal dari desa Tanjung Lengkyap sebesar Rp. 91.200.000,-. Untuk anggaran rutin, yang terbesar berasal dari desa Bumi Kawa sebesar Rp. 290.000.000,-. Untuk lebih jelasnya dapat di lihat pada table 9.1.

Gambar 14: Pendapatan Asli Daerah di Kecamatan Lengkiti, 2017



Tabel 9.1. Jumlah Anggaran Rutin dan Anggaran Pembangunan di Kecamatan Lengkiti, 2018

D e s a	Anggaran Rutin (Rp)	Anggaran Pembangunan (Rp)
(1)	(2)	(3)
1. Bandar Jaya	791 000 000	346 000 000
2. Karang Endah	820 000 000	630 000 000
3. Pajar Bulan	764 000 000	360 000 000
4. Pagar Dewa	805 000 000	460 000 000
5. Tanjung Lengkeyap	777 000 000	547 000 000
6. Bumi Kawa	843 000 000	354 000 000
7. Negeri Ratu	825 000 000	258 000 000
8. Lubuk Dalam	644 000 000	401 000 000
9. Segara Kembang	794 000 000	548 000 000
10. Sukaraja	794 000 000	499 000 000
11. Gedung Pakuan	800 000 000	585 000 000
12. Tualang	784 000 000	489 000 000
13. Sundan	874 000 000	460 000 000
14. Tihang	773 000 000	499 000 000
15. Lubuk Hara	781 000 000	326 000 000
16. Negeri Agung	825 000 000	566 000 000
17. Way Heling	768 000 000	256 000 000
18. Bunga Tanjung	804 000 000	456 000 000
19. Umpam	783 000 000	496 000 000
20. Tanjung Agung	783 000 000	430 000 000
21. Simpang Empat	789 000 000	264 000 000
22. Fajar Jaya	750 000 000	384 000 000
J u m l a h	17 371 000 000	9 614 000 000

Sumber : Kantor Desa

Tabel 9.2. Jumlah Dana Bantuan yang Diterima Setiap Desa dalam Kecamatan Lengkiti, 2018

D e s a	Pemerintah Pusat (Rp)	Pemerintah Propinsi (Rp)	Pemerintah Kabupaten (Rp)	Kecamatan (Rp)
(1)	(2)	(3)	(4)	(5)
1. Bandar Jaya	791 000 000	-	346 000 000	-
2. Karang Endah	820 000 000	-	630 000 000	-
3. Pajar Bulan	764 000 000	-	360 000 000	-
4. Pagar Dewa	805 000 000	-	460 000 000	-
5. Tanjung Lengkadang	777 000 000	-	547 000 000	-
6. Bumi Kawa	843 000 000	-	354 000 000	-
7. Negeri Ratu	825 000 000	-	258 000 000	-
8. Lubuk Dalam	644 000 000	-	401 000 000	-
9. Segara Kembang	794 000 000	-	548 000 000	-
10. Sukaraja	794 000 000	-	499 000 000	-
11. Gedung Pakuan	800 000 000	-	585 000 000	-
12. Tualang	784 000 000	-	489 000 000	-
13. Sundan	874 000 000	-	460 000 000	-
14. Tihang	773 000 000	-	499 000 000	-
15. Lubuk Hara	781 000 000	-	326 000 000	-
16. Negeri Agung	825 000 000	-	566 000 000	-
17. Way Heling	768 000 000	-	256 000 000	-
18. Bunga Tanjung	804 000 000	-	456 000 000	-
19. Umpam	783 000 000	-	496 000 000	-
20. Tanjung Agung	783 000 000	-	430 000 000	-
21. Simpang Empat	789 000 000	-	264 000 000	-
22. Fajar Jaya	750 000 000	-	384 000 000	-
J u m l a h	17 371 000 000	-	9 614 000 000	-

Sumber : Kantor Camat Lengkiti

Tabel 9.3. Jumlah Pendapatan Asli Desa di Kecamatan Lengkiti, 2018

D e s a	Pendapatan Asli Desa (Rp)
(1)	(2)
Bandar Jaya	3 000 000
Karang Endah	2 000 000
Pajar Bulan	1 000 000
Pagar Dewa	1 000 000
Tanjung Lengkayap	3 000 000
Bumi Kawa	1 000 000
Negeri Ratu	1 000 000
Lubuk Dalam	2 000 000
Segara Kembang	1 000 000
Sukaraja	2 000 000
Gedung Pakuan	2 000 000
Tualang	1 000 000
Sundan	1 000 000
Tihang	1 000 000
Lubuk Hara	1 000 000
Negeri Agung	1 000 000
Way Heling	1 000 000
Bunga Tanjung	1 000 000
Umpam	2 000 000
Tanjung Agung	1 000 000
Simpang Empat	1 000 000
Fajar Jaya	1 000 000
J u m l a h	31 000 000

Sumber : Kantor Desa



Sensus
Penduduk
2020

#MencatatIndonesia

DATA

MENCERDASKAN BANGSA

Enlighten The Nation



BADAN PUSAT STATISTIK
KABUPATEN OGAN KOMERING ULU
Jl. Dr. Moh. Hatta No. 987A Ogan Komering Ulu 32111
Telp: (0735) 320259 - Email : bps1601@bps.go.id
Homepage: <http://www.okukab.bps.go.id>