

KECAMATAN KENDAL DALAM ANGKA 2020



**BADAN PUSAT STATISTIK
KABUPATEN KENDAL**

KECAMATAN KENDAL DALAM ANGKA 2020



KENDAL DALAM ANGKA 2020
KENDAL IN FIGURES 2020

ISSN : 2614 - 915X

Nomor Publikasi/ Publication Number : 33240.2027
Katalog / Catalog : 1102001.3324170

Ukuran Buku/ Book Size : 21 x 15 cm

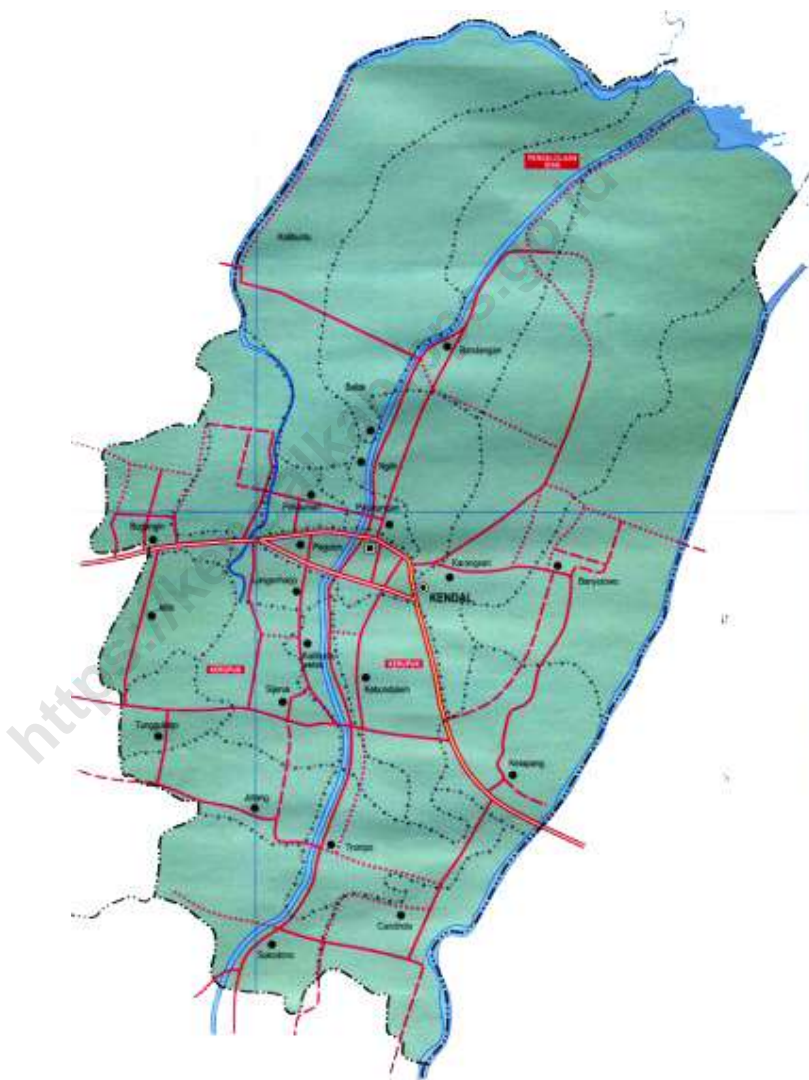
Jumlah Halaman/ Number of Page : xii + 140 Halaman/ Pages

Naskah/ Manuscript :
Plt. Koordinator Statistik Kecamatan Kota Kendal
District Statistical Officer Kota Kendal

Diterbitkan Oleh/ Published By:
BPS Kabupaten Kendal

Boleh dikutip dengan menyebutkan sumbernya/
May be cited with the reference of the source

**PETA WILAYAH
KECAMATAN KOTA KENDAL**
Map of KENDAL



KATA SAMBUTAN

Assalamu'alaikum Wr.Wb..

Alhamdulillah, segala puji bagi Allah SWT akhirnya buku *KECAMATAN KENDAL DALAM ANGKA 2020* ini dapat terbit sesuai jadwal. Ucapan terima kasih yang tak terhingga Saya ucapkan kepada Koordinator Statistik Kecamatan Kendal yang telah berupaya maksimal menyusun buku ini.

Buku ini merupakan sumber data dan informasi yang sangat penting dalam perencanaan pembangunan, utamanya yang berkaitan dengan kondisi sosial, ekonomi, dan berbagai hal lainnya.

Semoga buku ini dapat dijadikan sumber data dan informasi dalam pelaksanaan tugas baik di bidang pemerintahan, pembangunan, maupun kemasyarakatan di era sekarang ini.

Akhirnya, semoga buku ini benar-benar dapat dimanfaatkan oleh semua pihak, dalam rangka lebih memacu perkembangan pembangunan di Kecamatan Kendal.

Wassalamu'alaikum Wr. Wb.

Kendal, September 2020

Kepala BPS Kabupaten Kendal,



Dra. UMMI HASTUTI, M.Si

NIP. 19660424 199403 2 003

KATA PENGANTAR

Publikasi Kecamatan Kendal Dalam Angka 2020 merupakan publikasi yang diterbitkan oleh Badan Pusat Statistik Kabupaten Kendal. Publikasi ini berisi berbagai data dan informasi terpilih seputar Kecamatan Kendal untuk membantu pengguna data memahami perkembangan pembangunan serta potensi yang ada di Kecamatan Kendal.

Publikasi Kecamatan Kendal Dalam Angka 2020 merupakan publikasi yang terbit secara rutin setiap tahun. Analisis yang disajikan berupa analisis sederhana.

Semoga publikasi ini bermanfaat bagi para pengguna data sekaligus dapat memperkaya akan kebutuhan data statistik di Kecamatan Kota Kendal.

Akhirnya, Saya ucapkan terima kasih yang sebesar-besarnya kepada semua pihak yang telah membantu dalam penerbitan publikasi ini. Saran yang konstruktif sangat kami harapkan demi perbaikan publikasi di masa yang akan datang.

Kendal, September 2020
Koordinator Statistik Kecamatan
Kendal



CHAIRU ROZIKIN, SP.
NIP. 19710405 199403 1 004

DAFTAR ISI

	Halaman
Bab I Geografis	1
Bab II Pemerintahan	16
Bab III Kependudukan	25
Bab IV Sosial	44
Bab V Pertanian	108
Bab VI Keuangan	130

DAFTAR TABEL

	Halaman	
BAB I. GEOGRAFIS		
Tabel 1.1.	Letak Geografis Wilayah Kecamatan Kendal	3
Tabel 1.2.	Luas Wilayah Menurut Kelurahan Tahun 2019	4
Tabel 1.3.	Jarak Kantor Kelurahan ke Ibu Kota Kecamatan Kendal Tahun 2019	5
Tabel 1.4.	Luas Wilayah Kecamatan Kendal Menurut Jenis Penggunaan Tahun 2019	6
Tabel 1.5.	Luas Lahan Sawah Menurut Kelurahan dan Jenis Pengairannya Tahun 2019	7
Tabel 1.6.	Luas Lahan Bukan Sawah Menurut Kelurahan dan Jenisnya Tahun 2019	9
Tabel 1.7.	Luas Lahan Bukan Pertanian Menurut Kelurahan dan Jenisnya (Hektar) Tahun 2019	12
Tabel 1.8.	Banyaknya Hari Hujan Menurut Bulan Tahun 2017 - 2019	13
Tabel 1.9.	Banyaknya Curah Hujan Menurut Bulan Tahun 2017 - 2019	14
BAB II. PEMERINTAHAN		
Tabel 2.1.	Banyaknya Dusun/Dukuh, Rukun Warga (RW), dan Rukun Tetangga (RT) Menurut Kelurahan Tahun 2019	18
Tabel 2.2.	Banyaknya Balai Kelurahan dan Kantor Kelurahan Tahun 2019	19
Tabel 2.3.	Banyaknya Perangkat Kelurahan Menurut Kelurahan Tahun 2019	20
Tabel 2.4.	Banyaknya Surat Pemberitahuan Pajak Terdaftar (SPT) Menurut Kelurahan Tahun 2017 - 2019	22
Tabel 2.5.	Pemasukan Pajak Bumi dan Bangunan (PBB) Menurut Kelurahan Tahun 2019	23

BAB III. KEPENDUDUKAN

Tabel 3.1.	Jumlah Penduduk Menurut Jenis Kelamin Tahun 2010 - 2019	27
Tabel 3.2.	Jumlah Penduduk Menurut Jenis Kelamin dan Sex Rasio Dirinci Per Kelurahan Tahun 2019	28
Tabel 3.3.	Jumlah Penduduk, Rumah Tangga, dan Rata - rata Anggota Rumah Tangga Menurut Kelurahan Tahun 2019	29
Tabel 3.4.	Luas Wilayah, Jumlah Penduduk, dan Kepadatan Penduduk Menurut Kelurahan Tahun 2019	30
Tabel 3.5.	Laju Pertumbuhan Penduduk Menurut Kelurahan Tahun 2018 - 2019	31
Tabel 3.6.	Jumlah Penduduk Menurut Kelompok Umur dan Jenis Kelamin Tahun 2017	32
Tabel 3.7.	Jumlah Penduduk Menurut Kelompok Umur dan Jenis Kelamin Tahun 2018	33
Tabel 3.8.	Jumlah Penduduk Menurut Kelompok Umur dan Jenis Kelamin Tahun 2019	34
Tabel 3.9.	Banyaknya Akseptor KB Aktif Menurut Kelurahan dan Jenis Kontrasepsi Tahun 2019	35
Tabel 3.10.	Banyaknya Pemeluk Agama Menurut Kelurahan Tahun 2019	38
Tabel 3.11.	Banyaknya Tempat Ibadah Menurut Kelurahan Tahun 2019	40
Tabel 3.12.	Banyaknya Calon Jamaah Haji Menurut Kelurahan Tahun 2017 - 2019	41
Tabel 3.13.	Banyaknya Nikah, Talak, Cerai, dan Rujuk Menurut Kelurahan Tahun 2019	42

BAB IV. SOSIAL

Tabel 4.1.	Rasio Murid – Sekolah dan Rasio Murid - Guru Taman Kanak-Kanak (TK) Menurut Kelurahan Tahun 2019	46
Tabel 4.2.	Rasio Murid – Sekolah dan Rasio Murid - Guru Sekolah Dasar Negeri (SDN) Menurut Kelurahan Tahun 2019	47

	Halaman
Tabel 4.3. Rasio Murid – Sekolah dan Rasio Murid - Guru Sekolah Dasar (SD) Swasta Menurut Kelurahan Tahun 2019	48
Tabel 4.4. Rasio Murid – Sekolah dan Rasio Murid - Guru Madrasah Ibtidaiyah (MI) Menurut Kelurahan Tahun 2019	49
Tabel 4.5. Rasio Murid – Sekolah dan Rasio Murid - Guru Sekolah Menengah Pertama Negeri (SMPN) Menurut Kelurahan Tahun 2019	50
Tabel 4.6. Rasio Murid – Sekolah dan Rasio Murid - Guru Sekolah Menengah Pertama Swasta Menurut Kelurahan Tahun 2019	51
Tabel 4.7. Rasio Murid – Sekolah dan Rasio Murid - Guru Madrasah Tsanawiyah (MTS) Menurut Kelurahan Tahun 2019	52
Tabel 4.8. Rasio Murid – Sekolah dan Rasio Murid - Guru Sekolah Menengah Atas Negeri (SMAN) Menurut Kelurahan Tahun 2019	53
Tabel 4.9. Rasio Murid – Sekolah dan Rasio Murid - Guru Sekolah Menengah Atas (SMA) Swasta Menurut Kelurahan Tahun 2019	54
Tabel 4.10. Rasio Murid – Sekolah dan Rasio Murid - Guru Sekolah Menengah Kejuruan Negeri (SMKN) Menurut Kelurahan Tahun 2019	55
Tabel 4.11. Rasio Murid – Sekolah dan Rasio Murid - Guru Sekolah Menengah Kejuruan (SMK) Swasta Menurut Kelurahan Tahun 2019	56
Tabel 4.12. Rasio Murid – Sekolah dan Rasio Murid - Guru Madrasah Aliyah (MA) Swasta Menurut Kelurahan Tahun 2019	57
Tabel 4.13. Banyaknya Sekolah Dasar (SD) Menurut Kelurahan Di Kecamatan Kendal, 2019	58
Tabel 4.14. Banyaknya Madrasah Ibtidaiyah (MI) Menurut Kelurahan Di Kecamatan Kendal, 2019	59
Tabel 4.15. Banyaknya Sekolah Menengah Pertama (SMP) Menurut Kelurahan Di Kecamatan Kendal, 2019	60
Tabel 4.16. Banyaknya Sekolah Madrasah Tsanawiyah (MTs) Menurut Kelurahan Di Kecamatan Kendal, 2019	61

	Halaman
Tabel 4.17. Banyaknya Sekolah Menengah Atas (SMA) Menurut Kelurahan Di Kecamatan Kendal, 2019	62
Tabel 4.18. Banyaknya Sekolah Madrasah Aliyah (MA) Menurut Kelurahan Di Kecamatan Kendal, 2019	63
Tabel 4.19. Banyaknya Sekolah Menengah Kejuruan (SMK) Menurut Kelurahan Di Kecamatan Kendal, 2019	64
Tabel 4.20. Banyaknya Akademi/Perguruan Tinggi Menurut Kelurahan Di Kecamatan Kendal, 2019	65
Tabel 4.21. Kemudahan Untuk Mencapai Sarana Pendidikan Terdekat Bagi Kelurahan Yang Tidak Ada Sarana Pendidikan Menurut Kelurahan dan Jenjang Pendidikan Di Kecamatan Kendal, 2019	66
Tabel 4.22. Banyaknya Tenaga Kesehatan Menurut Kelurahan Tahun 2019	68
Tabel 4.23. Banyaknya Fasilitas Kesehatan Menurut Kelurahan Tahun 2019	69
Tabel 4.24. Banyaknya Sarana Kesehatan Menurut Kelurahan dan Jenis Sarana Kesehatan Di Kecamatan Kendal, 2019	72
Tabel 4.25. Kemudajan Mencapai Sarana Kesehatan Terdekat Bagi Kelurahan Yang Tidak Ada Sarana Kesehatan Menurut Kelurahan dan Jenis Sarana Kesehatan di Kecamatan Kendal, 2019	74
Tabel 4.26. Banyaknya Keluarga Menurut Kelurahan dan Jenis Tahapan Tahun 2019	76
Tabel 4.27. Banyaknya Penderita Cacat Menurut Kelurahan dan Jenis Cacat Tahun 2019	77
Tabel 4.28. Banyaknya Penyandang Sosial Menurut Kelurahan dan Jenis Penyandang Sosial Tahun 2019	79
Tabel 4.29. Banyaknya Lapangan Olahraga Menurut Kelurahan Tahun 2019	81
Tabel 4.30. Jumlah Bantuan Program Keluarga Harapan (PKH) Tahap I Menurut Kelurahan Tahun 2019	82
Tabel 4.31. Banyaknya Lapangan Olahraga Menurut Kelurahan Tahun 2019	83

	Halaman
Tabel 4.32. Jumlah Bantuan Program Keluarga Harapan (PKH) Tahap I Menurut Kelurahan Tahun 2019	84
Tabel 4.33. Jumlah Bantuan Program Keluarga Harapan (PKH) Tahap IV Menurut Kelurahan Tahun 2019	85
Tabel 4.34. Banyaknya Rumah Tangga Sasaran Hasil Pendataan	86
Tabel 4.35. Jumlah Penerima Program Raskin Tahun 2017 - 2019	87
Tabel 4.36. Banyaknya Keluarga Menurut Kelurahan dan Jenis Pengguna Listrik Di Kecamatan Kendal, 2019	88
Tabel 4.37. Banyaknya Penderita Gizi Buruk Menurut Kelurahan Di Kecamatan Kendal, 2017 dan 2018	89
Tabel 4.38. Banyaknya Kejadian Bencana Alam Menurut Kelurahan dan Jenis Bencana Alam di Kecamatan Kendal, 2018	90
Tabel 4.39. Banyaknya Korban Jiwa Akibat Bencana Alam Menurut Kelurahan dan Jenis Bencana Alam Di Kecamatan Kendal, 2018	93
Tabel 4.40. Keberadaan Fasilitas/Upaya Antisipasi/Mitigasi Bencana Alam Menurut Kelurahan Di Kecamatan Kendal, 2019	96
Tabel 4.41. Jumlah Menara dan Operator Layanan Komunikasi Telepon Seluler Serta Kondisi Sinyal Telepon Seluler Menurut Kelurahan di Kecamatan Kendal, 2019	98
Tabel 4.42. Sarana Transportasi Antar Kelurahan Menurut Kelurahan Di Kecamatan Kendal, 2019	99
Tabel 4.43. Kondisi Jalan Darat Antar Kelurahan Menurut Kelurahan Di Kecamatan Kendal, 2019	100
Tabel 4.44. Keberadaan Kantor Pos/Pos Pembantu/Rumah Pos dan Perusahaan/Agen Jasa Expedisi Swasta Menurut Kelurahan Di Kecamatan Kendal, 2019	101
Tabel 4.45. Banyaknya Kelurahan Menurut Keberadaan Penerangan Jalan Utama Kelurahan Di Kecamatan Kendal, 2014, 2018 dan 2019	102
Tabel 4.46. Banyaknya Kelurahan Menurut Jenis Bahan Bakar untuk Memasak Yang Digunakan Oleh Sebagian Besar Keluarga Di Kecamatan Kendal, 2014, 2018 dan 2019	103

	Halaman
Tabel 4.47. Banyaknya Kelurahan Menurut Sumber Air Minum Sebagian Besar Keluarga Di Kecamatan Kendal 2014, 2018 dan 2019	104
Tabel 4.48. Banyaknya Kelurahan Menurut Penggunaan Fasilitas Buang Air Besar Sebagian Besar Keluarga Di Kecamatan Kendal, 2014, 2018 dan 2019	105
Tabel 4.49. Banyaknya Kelurahan Yang Memiliki Kelompok Kegiatan Olahraga Menurut Jenis Olahraga dan Ketersediaan Fasilitas/Lapangan Olahraga di Kecamatan Kendal, 2019	106
 BAB V. PERTANIAN	
Tabel 5.1. Jumlah Rumah Tangga Usaha Pertanian Menurut Subsektor, ST2013	110
Tabel 5.2. Jumlah Rumah Tangga Usaha Tanaman Padi dan Palawija menurut Jenis Tanaman, ST2013	112
Tabel 5.3. Luas Panen dan Produksi Tanaman Padi Sawah Dirinci menurut Kelurahan Tahun 2019	113
Tabel 5.4. Luas Panen dan Produksi Tanaman Padi Gogo Dirinci menurut Kelurahan Tahun 2019	114
Tabel 5.5. Luas Panen dan Produksi Tanaman Padi Sawah dan Gogo Dirinci menurut Kelurahan Tahun 2019	115
Tabel 5.6. Luas Panen dan Produksi Tanaman Jagung Dirinci menurut Kelurahan Tahun 2019	116
Tabel 5.7. Luas Panen dan Produksi Tanaman Kedelai Dirinci menurut Kelurahan Tahun 2019	117
Tabel 5.8. Luas Panen dan Produksi Tanaman Kacang Tanah Dirinci menurut Kelurahan Tahun 2019	118
Tabel 5.9. Luas Panen dan Produksi Tanaman Kacang Hijau Dirinci menurut Kelurahan Tahun 2019	119
Tabel 5.10. Luas Panen dan Produksi Tanaman Hortikultura Semusim Mei Komoditas Tahun 2019	120
Tabel 5.11. Produksi Tanaman Hortikultura Tahunan Menurut Komoditas Tahun 2019	121

	Halaman	
Tabel 5.12	Luas Areal dan Produksi Tanaman Perkebunan Menurut Komoditas Tahun 2019	122
Tabel 5.13	Produksi dan Nilai Produksi Perikanan Menurut Komoditas Tahun 2019	123
Tabel 5.14	Banyaknya Unggas Menurut Kelurahan Tahun 2019	124
Tabel 5.15	Banyaknya Ternak Menurut Kelurahan dan Jenis Ternak Tahun 2019	126
Tabel 5.16	Banyaknya Embung Desa Menurut Kelurahan di Kecamatan Kota Kendal, 2018 dan 2019	128
 BAB VI. KEUANGAN		
Tabel 6.1.	Banyaknya Bank Menurut Kelurahan Tahun 2019	132
Tabel 6.2.	Banyaknya Lembaga Keuangan Bukan Bank Menurut Kelurahan Tahun 2019	133
Tabel 6.3.	Banyaknya Pasar Menurut Kelurahan Tahun 2019	134
Tabel 6.4.	Banyaknya Sarana dan Prasarana Ekonomi Menurut Kelurahan dan Jenisnya di Kecamatan Kendal, 2019	135
Tabel 6.5.	Banyaknya Sarana Lembaga Keuangan Yang Beroperasi Menurut Kelurahan dan Jenisnya di Kecamatan Kendal, 2019	138
Tabel 6.6.	Banyaknya Koperasi Yang Masih Aktif Menurut Kelurahan dan Jenisnya Koperasi di Kecamatan Kendal, 2019	139
	Kelurahan dan Jenisnya di Kecamatan Kendal, 2019	139

DAFTAR GRAFIK

	Halaman
Grafik 1. Perbandingan Luas Wilayah Kecamatan Kendal Menurut Jenis Penggunaan Tahun 2019	15
Grafik 2. Banyaknya Perangkat Kelurahan Tahun 2019	24
Grafik 3. Penduduk Kecamatan Kendal Menurut Kelompok Umur dan Jenis Kelamin Tahun 2019	43
Grafik 4. Perbandingan Jumlah Murid di Kecamatan Kendal Tahun 2019	107
Grafik 5. Jumlah Ternak Menurut Jenisnya Tahun 2019	129
Grafik 6. Jumlah Dana Kelurahan Menurut Kelurahan Tahun 2019 (Ribu Rupiah)	140



Luas Wilayah
Kecamatan Kendal

7 rata-rata
hari hujan
2019
HARI



119 rata-rata
curah hujan
2019
MILIMETER



Tinggi daerah dari
permukaan air
laut

BAB I. GEOGRAFIS

Kec. Kendal merupakan satu dari 20 kecamatan di Kab. Kendal Prov. Jawa Tengah, dengan wilayah sebelah Utara berbatasan dengan Laut Jawa, sebelah Selatan berbatasan dengan Kec. Patebon dan Kec. Ngampel , sebelah Barat berbatasan dengan Kec. Patebon dan sebelah Timur berbatasan dengan Kec. Brangsong, dengan ketinggian tanah 0 sampai dengan 4 meter di atas permukaan laut.

Luas wilayah Kecamatan Kendal mencapai 27,50 Km² dengan sebagian besar wilayahnya digunakan sebagai lahan pertanian sawah yang berupa lahan sawah irigasi dan lahan sawah non irigasi yaitu mencapai 14,94 Km² (54,32%), selebihnya untuk lahan bukan pertanian sebesar 7,69 Km² (27,97%) dan lahan pertanian bukan sawah sebesar 4,87 Km² (17,71%).

Apabila dilihat menurut luas wilayah kelurahan, kelurahan terluas di Kecamatan Kendal adalah Kelurahan Karang Sari dengan luas wilayah sebesar 4,03 Km² (14,65 persen dari luas wilayah Kec. Kendal), sementara kelurahan dengan luas terkecil adalah Kelurahan Patukangan dengan luas hanya sebesar 0,13 Km² (0,47 persen dari luas wilayah Kecamatan Kendal). Menurut jarak kantor kelurahan ke ibu kota Kecamatan Kendal, Kelurahan Trompo merupakan kelurahan terjauh dengan jarak mencapai 4 Km sedangkan kelurahan terdekat adalah Kelurahan Karang Sari yang merupakan kelurahan tempat ibukota Kecamatan Kendal.

Rata-rata curah hujan di wilayah Kecamatan Kendal tahun 2019 sekitar 119 mm dengan rata-rata hari hujan sebanyak 7 hari.

Tabel 1.1. Letak Geografis Wilayah Kecamatan Kendal

Letak dan Luas		Uraian
(1)		(2)
1.	Letak	109°54 LS - 7°41 LS 109°59 BT
2.	Luas	27,49 Km
3.	Letak Di Atas Permukaan Laut	0 - 4 meter dpl
4.	Batas Wilayah	
	Sebelah Utara	: Laut Jawa
	Sebelah Selatan	: Kecamatan Ngampel, Kecamatan Patebon
	Sebelah Timur	: Kecamatan Brangsong
	Sebelah Barat	: Kecamatan Patebon

Sumber data: Kantor Kecamatan Kendal

Tabel 1.2. Luas Wilayah Menurut Kelurahan Tahun 2019

Desa/Kelurahan	Luas Wilayah (Km²)	Persentase (%)
(1)	(2)	(3)
01. Sukodono	1.18	4.29
02. Candirotto	1.08	3.93
03. Trompo	0.93	3.38
04. Jotang	0.96	3.49
05. Tunggulrejo	0.39	1.42
06. Sijeruk	1.08	3.93
07. Jetis	0.56	2.04
08. Bugangin	0.68	2.47
09. Langenharjo	1.45	5.27
10. Kalibuntu wetan	3.02	10.98
11. Kebondalem	1.31	4.76
12. Ketapang	1.50	5.45
13. Banyutowo	3.05	11.09
14. Karang Sari	4.03	14.65
15. Patukangan	0.13	0.47
16. Pegulon	0.23	0.84
17. Pekauman	0.36	1.31
18. Ngilir	1.05	3.82
19. Balok	2.54	9.24
20. Bandengan	1.97	7.16
Jumlah	27.50	100.00

Sumber data: Kantor Kecamatan Kendal

Tabel 1.3. Jarak Kantor Kelurahan ke Ibu Kota Kecamatan Kendal Tahun 2019

Desa/Kelurahan	Jarak (Km)
(1)	(2)
01. Sukodono	3.50
02. Candirototo	2.70
03. Trompo	4.00
04. Jotang	2.70
05. Tunggulrejo	3.30
06. Sijeruk	2.00
07. Jetis	3.20
08. Bugangin	2.00
09. Langenharjo	1.20
10. Kalibuntu wetan	1.70
11. Kebondalem	2.10
12. Ketapang	2.20
13. Banyutowo	1.50
14. Karang Sari	0.30
15. Patukangan	0.40
16. Pegulon	0.70
17. Pekauman	0.80
18. Ngilir	1.70
19. Balok	2.20
20. Bandengan	3.50

Sumber data: Kantor Kecamatan Kendal

Tabel 1.4. Luas Wilayah Kecamatan Kendal Menurut Jenis Penggunaan Tahun 2019

Jenis Penggunaan	Luas (Km ²)	Persentase (%)
(1)	(2)	(3)
1. Lahan Sawah	14.94	54.32
2. Lahan Bukan Sawah	4.87	17.71
3. Lahan Bukan Pertanian	7.69	27.97
Jumlah	27.50	100.00

Sumber data: Statistik Kecamatan Kendal

Tabel 1.5. Luas Lahan Sawah Menurut Kelurahan dan Jenis Pengairannya Tahun 2019

Desa/Kelurahan	Lahan Sawah Irigasi				
	Irigasi Teknis	Irigasi Setengah Teknis	Irigasi Sederhana	Irigasi Desa	
(1)	(2)	(3)	(4)	(5)	
01. Sukodono	17.50	38.80	15.50	0.00	
02. Candiroto	27.10	0.00	29.60	0.00	
03. Trompo	51.00	0.00	0.00	0.00	
04. Jotang	67.80	0.00	0.00	0.00	
05. Tunggulrejo	32.30	0.00	0.00	0.00	
06. Sijeruk	75.10	0.00	0.00	0.00	
07. Jetis	0.00	44.30	0.00	0.00	
08. Bugangin	49.00	0.00	0.00	0.00	
09. Langenharjo	10.00	35.20	0.00	0.00	
10. Kalibuntu wetan	131.00	0.00	0.00	0.00	
11. Kebondalem	82.80	0.00	0.00	0.00	
12. Ketapang	95.00	0.00	0.00	0.00	
13. Banyutowo	201.00	0.00	0.00	0.00	
14. Karang Sari	227.00	0.00	0.00	0.00	
15. Patukangan	0.00	0.00	0.00	0.00	
16. Pegulon	0.00	0.00	0.00	0.00	
17. Pekauman	21.90	0.00	0.00	0.00	
18. Ngilir	62.50	0.00	0.00	0.00	
19. Balok	86.00	0.00	27.20	0.00	
20. Bandengan	66.20	0.00	0.00	0.00	
Jumlah	2019	1,303.20	118.30	72.30	0.00
	2018	1,303.20	118.30	72.30	0.00
	2017	1,303.20	118.30	72.30	0.00

Sumber data: Monografi Desa

Tabel 1.5. Lanjutan

(Ha)

Desa/Kelurahan	Lahan Sawah Non Irigasi			
	Tadah Hujan	Rawa Pasang Surut	Rawa Lebak	
(1)	(6)	(7)	(8)	
01. Sukodono	0.00	0.00	0.00	
02. Candirototo	0.00	0.00	0.00	
03. Trompo	0.00	0.00	0.00	
04. Jotang	0.00	0.00	0.00	
05. Tunggulrejo	0.00	0.00	0.00	
06. Sijeruk	0.00	0.00	0.00	
07. Jetis	0.00	0.00	0.00	
08. Bugangin	0.00	0.00	0.00	
09. Langenharjo	0.00	0.00	0.00	
10. Kalibuntu wetan	0.00	0.00	0.00	
11. Kebondalem	0.00	0.00	0.00	
12. Ketapang	0.00	0.00	0.00	
13. Banyutowo	0.00	0.00	0.00	
14. Karang Sari	0.00	0.00	0.00	
15. Patukangan	0.00	0.00	0.00	
16. Pegulon	0.00	0.00	0.00	
17. Pekauman	0.00	0.00	0.00	
18. Ngilir	0.00	0.00	0.00	
19. Balok	0.00	0.00	0.00	
20. Bandengan	0.00	0.00	0.00	
Jumlah	2019	0.00	0.00	0.00
	2018	0.00	0.00	0.00
	2017	0.00	0.00	0.00

Sumber data: Monografi Desa

Tabel 1.6. Luas Lahan Bukan Sawah Menurut Kelurahan dan Jenisnya (Hektar), 2019

(Ha)

Desa/Kelurahan	Lahan Pertanian Bukan Sawah			
	Tegal/Kebun	Ladang/Huma	Perkebunan	
(1)	(2)	(3)	(4)	
01. Sukodono	21.40	0.00	0.00	
02. Candirototo	12.30	0.00	0.00	
03. Trompo	0.00	0.00	0.00	
04. Jotang	0.00	0.00	0.00	
05. Tunggulrejo	0.00	0.00	0.00	
06. Sijeruk	0.00	0.00	0.00	
07. Jetis	0.00	0.00	0.00	
08. Bugangin	0.00	0.00	0.00	
09. Langenharjo	0.00	0.00	0.00	
10. Kalibuntu wetan	38.70	0.00	0.00	
11. Kebondalem	0.00	0.00	0.00	
12. Ketapang	9.00	0.00	0.00	
13. Banyutowo	0.00	0.00	0.00	
14. Karang Sari	0.00	0.00	0.00	
15. Patukangan	0.20	0.00	0.00	
16. Pegulon	0.00	0.00	0.00	
17. Pekauman	0.00	0.00	0.00	
18. Ngilir	0.00	0.00	0.00	
19. Balok	0.00	0.00	0.00	
20. Bandengan	0.00	0.00	0.00	
Jumlah	2019	81.60	0.00	0.00
	2018	81.60	0.00	0.00
	2017	81.60	0.00	0.00

Sumber data: Monografi Desa

Tabel 1.6. Lanjutan

(Ha)

Desa/Kelurahan	Lahan Pertanian Bukan Sawah			
	Hutan Rakyat	Padang Pengembalaan	Hutan Negara	
(1)	(5)	(6)	(7)	
01. Sukodono	0.00	0.00	0.00	
02. Candirototo	0.00	0.00	0.00	
03. Trompo	0.00	0.00	0.00	
04. Jotang	0.00	0.00	0.00	
05. Tunggulrejo	0.00	0.00	0.00	
06. Sijeruk	0.00	0.00	0.00	
07. Jetis	0.00	0.00	0.00	
08. Bugangin	0.00	0.00	0.00	
09. Langenharjo	0.00	0.00	0.00	
10. Kalibuntu wetan	0.00	0.00	0.00	
11. Kebondalem	0.00	0.00	0.00	
12. Ketapang	0.00	0.00	0.00	
13. Banyutowo	0.00	0.00	0.00	
14. Karang Sari	0.00	0.00	0.00	
15. Patukangan	0.00	0.00	0.00	
16. Pegulon	0.00	0.00	0.00	
17. Pekauman	0.00	0.00	0.00	
18. Ngilir	0.00	0.00	0.00	
19. Balok	0.00	0.00	0.00	
20. Bandengan	0.00	0.00	0.00	
Jumlah	2019	0.00	0.00	0.00
	2018	0.00	0.00	0.00
	2017	0.00	0.00	0.00

Sumber data: Monografi Desa

Tabel 1.6. Lanjutan

(Ha)

Desa/Kelurahan	Lahan Pertanian Bukan Sawah			
	Sementara Tidak Diusahakan	Kolam/ Tebat/ Empang	Tambak	
(1)	(8)	(9)	(10)	
01. Sukodono	0.00	0.00	0.00	
02. Candirototo	0.00	0.00	0.00	
03. Trompo	0.00	0.00	0.00	
04. Jotang	0.00	0.00	0.00	
05. Tunggulrejo	0.00	0.00	0.00	
06. Sijeruk	0.00	0.00	0.00	
07. Jetis	0.00	0.00	0.00	
08. Bugangin	0.00	0.00	0.00	
09. Langenharjo	0.00	0.00	0.00	
10. Kalibuntu wetan	0.00	0.00	76.60	
11. Kebondalem	0.00	0.00	0.00	
12. Ketapang	0.00	0.00	0.00	
13. Banyutowo	0.00	0.00	37.00	
14. Karang Sari	0.00	0.00	100.00	
15. Patukangan	0.00	0.00	0.00	
16. Pegulon	0.00	0.00	0.00	
17. Pekauman	0.00	0.00	0.00	
18. Ngilir	0.00	0.00	0.00	
19. Balok	0.00	0.00	104.00	
20. Bandengan	0.00	0.00	87.70	
Jumlah	2019	0.00	0.00	405.30
	2018	0.00	0.00	405.30
	2017	0.00	0.00	405.30

Sumber data: Monografi Desa

Tabel 1.7. Luas Lahan Bukan Pertanian Menurut Kelurahan dan Jenisnya (Hektar), 2019

(Ha)

Desa/Kelurahan	Lahan Bukan Pertanian			
	Rumah, Bangunan	Rawa-Rawa	Lainnya	
(1)	(2)	(3)	(4)	
01. Sukodono	20.20	0.00	4.60	
02. Candiroto	38.08	0.00	0.92	
03. Trompo	35.00	0.00	7.00	
04. Jotang	23.50	0.00	4.70	
05. Tunggulrejo	6.20	0.00	0.50	
06. Sijeruk	26.30	0.00	6.60	
07. Jetis	8.60	0.00	3.10	
08. Bugangin	13.00	0.00	6.00	
09. Langenharjo	82.90	0.00	16.90	
10. Kalibuntu wetan	21.60	0.00	34.10	
11. Kebondalem	10.60	0.00	37.60	
12. Ketapang	30.50	0.00	15.50	
13. Banyutowo	38.60	0.00	28.40	
14. Karang Sari	50.10	0.00	25.90	
15. Patukangan	11.80	0.00	1.00	
16. Pegulon	17.00	0.00	6.00	
17. Pekauman	13.34	0.00	0.76	
18. Ngilir	38.20	0.00	4.30	
19. Balok	10.50	0.00	26.30	
20. Bandengan	20.40	0.00	22.70	
Jumlah	2019	516.42	0.00	252.88
	2018	516.42	0.00	252.88
	2017	516.42	0.00	252.88

Sumber data: Monografi Desa

Tabel 1.8. Banyaknya Hari Hujan Menurut Bulan Tahun 2017 - 2019

(Hari)

Bulan	2017	2018	2019
(1)	(2)	(3)	(4)
01. Januari	16	17	15
02. Pebruari	17	19	16
03. Maret	8	13	14
04. April	7	12	12
05. Mei	3	3	6
06. Juni	6	4	0
07. Juli	4	0	2
08. Agustus	0	0	1
09. September	4	0	1
10. Oktober	10	3	1
11. November	15	11	5
12. Desember	8	12	10
Kecamatan Kota Kendal	8	8	7

Sumber data: Pengairan Ranting Kecamatan Kota Kendal

Keterangan : rata rata dari 3 stasiun pengamatan di Kecamatan Kendal

Tabel 1.9. Banyaknya Curah Hujan Menurut Bulan Tahun 2017 - 2019

(mm)

Bulan	2017	2018	2019
(1)	(2)	(3)	(4)
01. Januari	170	259	398
02. Pebruari	444	588	208
03. Maret	118	211	253
04. April	84	116	260
05. Mei	26	27	86
06. Juni	103	89	0
07. Juli	62	0	11
08. Agustus	0	0	9
09. September	30	0	2
10. Oktober	211	12	16
11. November	228	102	27
12. Desember	159	208	157
Kecamatan Kota Kendal	136	134	119

Sumber data: Pengairan Ranting Kecamatan Kota Kendal

Keterangan : rata rata dari 3 stasiun pengamatan di Kecamatan Kendal

Grafik 1. Perbandingan Luas Wilayah Kecamatan Kota Kendal Menurut Jenis Penggunaan Tahun 2019



Sekilas Tentang Pemerintah Desa Kecamatan Kendal 2019

✓ Wilayah administratif
20 kelurahan
85 RW
364 RT

✓ Balai desa
ada
di setiap desa

✓ Jumlah seluruh perangkat desa
102 orang

✓ Perubahan nama jabatan dan perampingan jumlah perangkat sejak
2017



Pendapatan Daerah

- ✓ SPPT
25.509
surat
- ✓ Target PBB
Rp.2.096.855.000,-
- ✓ Pemasukan PBB
Rp.1.707.274.000,-
- ✓ Realisasi PBB
81,42 persen

BAB II. PEMERINTAHAN

Secara administrasi, Kecamatan Kendal terbagi menjadi 20 (dua puluh) kelurahan dengan jumlah Rukun Warga (RW) sebanyak 85 RW dan jumlah Rukun Tetangga (RT) sebanyak 364 RT.

Jumlah aparat pemerintah kelurahan di wilayah Kecamatan Kendal pada tahun 2019 tercatat mencapai 102 orang yang terdiri dari 19 Lurah, 18 Sekretaris Kelurahan, 12 Kasi Pembangunan, 11 Kasi Ketentraman dan Ketertiban (Tramtib), 15 Kasi Pemerintahan, dan 27 Staf. Dari 20 kelurahan yang ada, 19 kelurahan telah memiliki lurah pada tahun 2019. Banyaknya Surat Pemberitahuan Pajak Terdaftar (SPT) tahun 2019 sebanyak 25.509 lembar, mengalami peningkatan sebesar 0,67 persen dibanding tahun 2018 yang berjumlah 25.337 lembar. Sementara itu, jumlah pendapatan Pajak Bumi dan Bangunan (PBB) tahun 2019 dari 20 kelurahan sebanyak 1,707 triliun rupiah. Pendapatan pajak tersebut berasal dari sekitar 81,44 persen wajib pajak dengan total target penerimaan pajak sebesar 2,096 triliun rupiah. Realisasi pajak tersebut mengalami peningkatan dibandingkan tahun lalu yang sebesar 79,71 persen.

Kelurahan dengan realisasi pajak mencapai 100 persen yaitu, Kelurahan Candiroto, Kelurahan Trompo, Kelurahan Tunggulrejo dan Kelurahan Patukangan. Sementara Kelurahan Karang Sari merupakan kelurahan dengan realisasi pajak terendah seperti realisasi pada tahun ini yaitu hanya sebesar 64,18 persen, selanjutnya kelurahan dengan realisasi pajak terendah kedua adalah Kelurahan Ketapang yaitu hanya sebesar 71,99 persen.

Tabel 2.1. Banyaknya Dusun/Dukuh, Rukun Warga (RW), dan Rukun Tetangga (RT) Menurut Kelurahan, 2019

Desa/Kelurahan		Dusun/ Dukuh	Rukun Warga (RW)	Rukun Tetangga (RT)
(1)		(2)	(3)	(4)
01.	Sukodono	0	3	12
02.	Candiroto	0	4	18
03.	Trompo	0	3	16
04.	Jotang	0	3	10
05.	Tunggulrejo	0	2	9
06.	Sijeruk	0	4	18
07.	Jetis	0	4	12
08.	Bugangin	0	2	10
09.	Langenharjo	0	11	55
10.	Kalibuntu wetan	0	3	14
11.	Kebondalem	0	6	31
12.	Ketapang	0	8	26
13.	Banyutowo	0	5	11
14.	Karangsari	0	5	27
15.	Patukangan	0	3	12
16.	Pegulon	0	8	19
17.	Pekauman	0	3	8
18.	Ngilir	0	3	18
19.	Balok	0	1	6
20.	Bandengan	0	4	32
Jumlah	2019	0	85	364
	2018	0	85	364
	2017	0	85	364

Sumber data: Monografi Desa

Tabel 2.2. Banyaknya Balai Kelurahan dan Kantor Kelurahan Tahun 2019

Desa/Kelurahan		Balai Kelurahan	Kantor Kelurahan
(1)		(2)	(3)
01.	Sukodono	1	1
02.	Candiroto	1	1
03.	Trompo	1	1
04.	Jotang	1	1
05.	Tunggulrejo	1	1
06.	Sijeruk	1	1
07.	Jetis	1	1
08.	Bugangin	1	1
09.	Langenharjo	1	1
10.	Kalibuntu wetan	1	1
11.	Kebondalem	1	1
12.	Ketapang	1	1
13.	Banyutowo	1	1
14.	Karangsari	1	1
15.	Patukangan	1	1
16.	Pegulon	1	1
17.	Pekauman	1	1
18.	Ngilir	1	1
19.	Balok	1	1
20.	Bandengan	1	1
Jumlah	2019	20	20
	2018	20	20
	2017	20	20

Sumber data: Monografi Desa

Tabel 2.3. Banyaknya Perangkat Kelurahan Menurut Kelurahan, 2019

Desa/Kelurahan	Lurah	Sekretaris Kelurahan	Kasi Pembangunan
(1)	(2)	(3)	(4)
01. Sukodono	0	1	1
02. Candirototo	1	1	0
03. Trompo	1	1	0
04. Jotang	1	1	1
05. Tunggulrejo	1	0	0
06. Sijeruk	1	0	1
07. Jetis	1	1	0
08. Bugangin	1	1	1
09. Langenharjo	1	1	1
10. Kalibuntu wetan	1	1	1
11. Kebondalem	1	1	0
12. Ketapang	1	1	1
13. Banyutowo	1	1	1
14. Karang Sari	1	1	1
15. Patukangan	1	1	1
16. Pegulon	1	1	0
17. Pekauman	1	1	1
18. Ngilir	1	1	1
19. Balok	1	1	10
20. Bandengan	1	1	0
Jumlah	2019	19	18
	2018	20	20
	2017	20	15

Sumber data: Monografi Desa

Tabel 2.3. Lanjutan

Desa/Kelurahan		Kasi Tramtib	Kasi Pemerintahan	Staf	Jumlah
(1)		(5)	(6)	(7)	(13)
01.	Sukodono	0	1	2	5
02.	Candiroto	0	1	1	4
03.	Trompo	0	1	1	4
04.	Jotang	0	0	0	3
05.	Tunggulrejo	1	1	1	4
06.	Sijeruk	0	1	1	4
07.	Jetis	1	0	2	5
08.	Bugangin	1	1	2	7
09.	Langenharjo	1	0	2	6
10.	Kalibuntu wetan	1	0	2	6
11.	Kebondalem	0	1	1	4
12.	Ketapang	1	1	2	7
13.	Banyutowo	1	1	0	5
14.	Karangsari	0	1	2	6
15.	Patukangan	1	1	2	7
16.	Pegulon	1	1	0	4
17.	Pekauman	0	1	2	6
18.	Ngilir	1	1	1	6
19.	Balok	0	1	2	5
20.	Bandengan	1	0	1	4
Jumlah	2019	11	15	27	102
	2018	12	18	14	99
	2017	12	18	14	99

Sumber data: Monografi Desa

**Tabel 2.4. Banyaknya Surat Pemberitahuan Pajak Terdaftar (SPT) Menu-
rut Kelurahan Tahun 2017 - 2019**

Desa/Kelurahan	2017	2018	2019
(1)	(2)	(3)	(4)
01. Sukodono	1,473	1,535	1,556
02. Candiroto	1,354	1,413	1,414
03. Trompo	1,400	1,411	1,421
04. Jotang	1,180	1,183	1,185
05. Tunggulrejo	537	537	538
06. Sijeruk	1,476	1,510	1,522
07. Jetis	981	976	970
08. Bugangin	812	820	800
09. Langenharjo	3,634	3,510	3,553
10. Kalibuntu wetan	1,133	908	940
11. Kebondalem	2,040	2,046	2,051
12. Ketapang	1,999	1,993	1,997
13. Banyutowo	1,827	1,870	1,857
14. Karang Sari	2,013	2,018	2,053
15. Patukangan	355	356	357
16. Pegulon	663	663	667
17. Pekauman	255	255	255
18. Ngilir	873	884	896
19. Balok	600	602	604
20. Bandengan	811	848	873
Jumlah	25,416	25,338	25,509

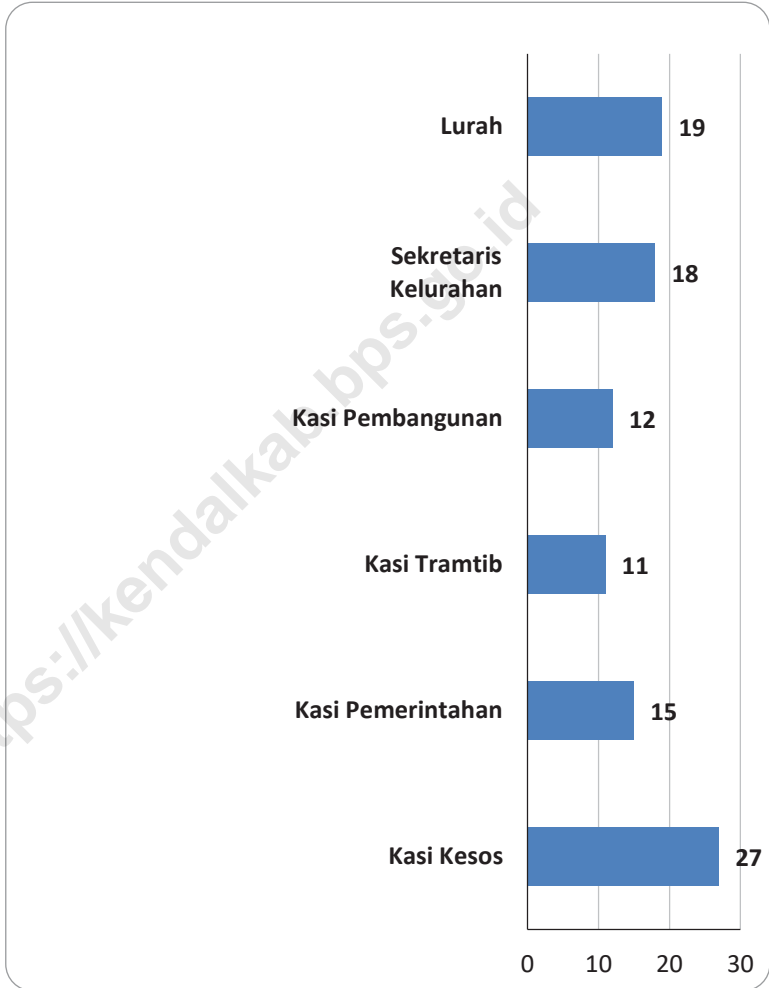
Sumber data: Kantor Kecamatan Kendal

Tabel 2.5. Pemasukan Pajak Bumi dan Bangunan (PBB) Menurut Kelurahan, 2019

Desa/Kelurahan		Target (Rp. 000,-)	Pemasukan PBB (Rp. 000,-)	Persentase PBB (%)
(1)		(2)	(3)	(4)
01.	Sukodono	96,336	90,675	94.12
02.	Candiroto	52,212	52,212	100.00
03.	Trompo	75,078	75,078	100.00
04.	Jotang	69,297	64,527	93.12
05.	Tunggulrejo	29,575	29,575	100.00
06.	Sijeruk	104,128	88,172	84.68
07.	Jetis	45,716	38,272	83.72
08.	Bugangin	61,740	59,839	96.92
09.	Langenharjo	293,607	218,288	74.35
10.	Kalibuntu wetan	116,707	93,755	80.33
11.	Kebondalem	190,595	161,790	84.89
12.	Ketapang	195,587	140,797	71.99
13.	Banyutowo	88,340	66,281	75.03
14.	Karangsari	248,938	159,758	64.18
15.	Patukangan	50,344	50,344	100.00
16.	Pegulon	122,586	109,963	89.70
17.	Pekauman	55,211	50,320	91.14
18.	Ngilir	68,075	57,017	83.76
19.	Balok	75,159	57,658	76.71
20.	Bandengan	57,624	42,953	74.54
Jumlah	2019	2,096,855	1,707,274	81.42
	2018	2,031,583	1,619,963	79.74
	2017	1,633,686	1,370,177	83.87

Sumber data: Kantor DPPKAD-PBB P2 Kendal per 31 Desember 2019

Grafik 2. Banyaknya Perangkat Kelurahan Tahun 2019



DATA PENDUDUK 2019

58.926

jumlah penduduk

50,16%

laki-laki

49,84 %

perempuan



13.666

penduduk usia 0 - 14

41.611

penduduk usia 15 - 64

3.640

penduduk usia 65+

BAB III. KEPENDUDUKAN

Jumlah penduduk Kecamatan Kendal tahun 2019 sebanyak 58.917 jiwa, terdiri dari 29.552 jiwa (50,15 %) laki-laki dan 29.365 jiwa (49,85 %) perempuan. Kelurahan dengan jumlah penduduk terbesar adalah Kelurahan Langenharjo yaitu mencapai 6.789 jiwa (11,52 persen dari total jumlah penduduk Kecamatan Kota Kendal). Sementara itu, Kelurahan Pekauman merupakan kelurahan dengan jumlah penduduk terkecil di Kecamatan Kendal yaitu hanya sebesar 948 jiwa (1,61 persen dari total jumlah penduduk Kecamatan Kendal).

Kepadatan penduduk di Kecamatan Kendal tahun 2019 sebesar 2.142 jiwa/km², hal ini menunjukkan bahwa setiap 1 km² luas wilayah di Kecamatan Kendal dihuni oleh sekitar 2.142 jiwa. Kepadatan penduduk di Kecamatan Kendal selama tiga tahun menunjukkan tren yang fluktuatif, pada tahun 2017 sebesar 2.048 jiwa/km² meningkat menjadi 2.091 jiwa/km² pada tahun 2018 dan pada tahun 2019 kembali meningkat menjadi 2.142 jiwa/km². Kelurahan terpadat di Kecamatan Kendal adalah Kelurahan Patukangan dengan kepadatan penduduk sebesar 10.885 jiwa/km², sedangkan Kelurahan Balok merupakan kelurahan dengan kepadatan penduduk terkecil yaitu sebesar 483 jiwa/km².

Piramida penduduk Kecamatan Kendal tahun 2019 cenderung berbentuk kerucut dengan struktur umur penduduk tergolong penduduk usia muda. Apabila dilihat menurut kelompok umur, penduduk terbesar berada pada kelompok umur 05 – 09 tahun yaitu sebesar 4.852 jiwa. Sedangkan jumlah penduduk terkecil berada pada kelompok umur 70 – 74 tahun yaitu sebesar 603 jiwa.

Tabel 3.1. Jumlah Penduduk Menurut Jenis Kelamin Tahun 2010 - 2019

Tahun	Laki-Laki	Perempuan	Jumlah
(1)	(2)	(3)	(4)
2010	26,808	27,478	54,286
2011	27,776	28,024	55,800
2012	28,149	28,372	56,521
2013	26,629	26,418	53,047
2014	27,218	26,510	53,728
2015	27,736	27,091	54,827
2016	28,068	27,479	55,547
2017	28,590	27,733	56,323
2018	28,821	28,682	57,503
2019	29,561	29,365	58,926

Keterangan : Data tahun 2010-2012 sumber data Statistik Kecamatan Kendal dan 2013-2019 data dari Dinas Kependudukan dan Catatan Sipil Kabupaten Kendal

Tabel 3.2. Jumlah Penduduk Menurut Jenis Kelamin dan Sex Rasio Dirinci Per Kelurahan Tahun 2019

Desa/Kelurahan	Laki-Laki	Perempuan	Jumlah	Sex Rasio	
(1)	(2)	(3)	(4)	(5)	
01. Sukodono	1,413	1,394	2,807	101.36	
02. Candirototo	1,652	1,565	3,217	105.56	
03. Trompo	1,596	1,501	3,097	106.33	
04. Jotang	1,072	1,104	2,176	97.10	
05. Tunggulrejo	534	496	1,030	107.66	
06. Sijeruk	1,470	1,478	2,948	99.46	
07. Jetis	685	660	1,345	103.79	
08. Bugangin	833	820	1,653	101.59	
09. Langenharjo	3,404	3,385	6,789	100.56	
10. Kalibuntu wetan	1,324	1,278	2,602	103.60	
11. Kebondalem	2,633	2,650	5,283	99.36	
12. Ketapang	2,164	2,129	4,293	101.64	
13. Banyutowo	1,733	1,712	3,445	101.23	
14. Karang Sari	2,534	2,586	5,120	97.99	
15. Patukangan	696	719	1,415	96.80	
16. Pegulon	1,006	1,126	2,132	89.34	
17. Pekauman	453	495	948	91.52	
18. Ngilir	1,053	1,072	2,125	98.23	
19. Balok	616	611	1,227	100.82	
20. Bandengan	2,681	2,584	5,265	103.75	
Jumlah	2019	29,552	29,365	58,917	100.64
	2018	28,821	28,682	57,503	100.48
	2017	28,590	27,733	56,323	103.09

Sumber data: Dinas Kependudukan dan Catatan Sipil Kabupaten Kendal

Tabel 3.3. Jumlah Penduduk, Rumah Tangga, dan Rata - Rata Anggota Rumah Tangga Menurut Kelurahan Tahun 2019

Desa/Kelurahan		Penduduk	Rumah Tangga	Rata-Rata Anggota Rumah Tangga
(1)		(2)	(3)	(4)
01.	Sukodono	2,807	826	3.40
02.	Candirototo	3,217	911	3.53
03.	Trompo	3,097	901	3.44
04.	Jotang	2,176	642	3.39
05.	Tunggulrejo	1,030	314	3.28
06.	Sijeruk	2,948	906	3.25
07.	Jetis	1,345	401	3.35
08.	Bugangin	1,653	414	3.99
09.	Langenharjo	6,789	1,992	3.41
10.	Kalibuntu wetan	2,602	776	3.35
11.	Kebondalem	5,283	1,603	3.30
12.	Ketapang	4,293	1,305	3.29
13.	Banyutowo	3,445	1,098	3.14
14.	Karangsari	5,120	1,544	3.32
15.	Patukangan	1,415	452	3.13
16.	Pegulon	2,132	699	3.05
17.	Pekauman	948	321	2.95
18.	Ngilir	2,125	673	3.16
19.	Balok	1,227	369	3.33
20.	Bandengan	5,265	1,437	3.66
Jumlah	2019	58,917	17,584	3.35
	2018	57,503	17,505	3.28
	2017	56,323	17,395	3.31

Sumber data: Dinas Kependudukan dan Catatan Sipil Kabupaten Kendal

Tabel 3.4. Luas Wilayah, Jumlah Penduduk, dan Kepadatan Penduduk Menurut Kelurahan Tahun 2019

Desa/Kelurahan		Luas (Km ²)	Penduduk (Jiwa)	Kepadatan Penduduk per Km ²
(1)		(2)	(3)	(4)
01.	Sukodono	1.18	2,807	2,379
02.	Candiroto	1.08	3,217	2,979
03.	Trompo	0.93	3,097	3,330
04.	Jotang	0.96	2,176	2,267
05.	Tunggulrejo	0.39	1,030	2,641
06.	Sijeruk	1.08	2,948	2,730
07.	Jetis	0.56	1,345	2,402
08.	Bugangin	0.68	1,653	2,431
09.	Langenharjo	1.45	6,789	4,682
10.	Kalibuntu wetan	3.02	2,602	862
11.	Kebondalem	1.31	5,283	4,033
12.	Ketapang	1.50	4,293	2,862
13.	Banyutowo	3.05	3,445	1,130
14.	Karangsari	4.03	5,120	1,270
15.	Patukangan	0.13	1,415	10,885
16.	Pegulon	0.23	2,132	9,270
17.	Pekauman	0.36	948	2,633
18.	Ngilir	1.05	2,125	2,024
19.	Balok	2.54	1,227	483
20.	Bandengan	1.97	5,265	2,673
Jumlah	2019	27.50	58,917	2,142
	2018	27.50	57,503	2,091
	2017	27.50	56,323	2,048

Sumber data: Dinas Kependudukan dan Catatan Sipil Kabupaten Kendal

Tabel 3.5. Laju Pertumbuhan Penduduk Menurut Kelurahan Tahun 2018-2019

Desa/Kelurahan	Penduduk 2018 (Jiwa)	Penduduk 2019 (Jiwa)	Laju Pertumbuhan Penduduk (%)
(1)	(2)	(3)	(4)
01. Sukodono	2,791	2,807	0.57
02. Candirototo	3,087	3,217	4.21
03. Trompo	3,023	3,097	2.45
04. Jotang	2,113	2,176	2.98
05. Tunggulrejo	1,006	1,030	2.39
06. Sijeruk	2,897	2,948	1.76
07. Jetis	1,286	1,345	4.59
08. Bugangin	1,647	1,653	0.36
09. Langenharjo	6,563	6,789	3.44
10. Kalibuntu wetan	2,488	2,602	4.58
11. Kebondalem	5,158	5,283	2.42
12. Ketapang	4,200	4,293	2.21
13. Banyutowo	3,389	3,445	1.65
14. Karang Sari	5,003	5,120	2.34
15. Patukangan	1,409	1,415	0.43
16. Pegulon	2,118	2,132	0.66
17. Pekauman	959	948	-1.15
18. Ngilir	2,099	2,125	1.24
19. Balok	1,206	1,227	1.74
20. Bandengan	5,061	5,265	4.03
Jumlah	57,503	58,917	2.46

Sumber data: Statistik Kecamatan Kendal

Tabel 3.6. Jumlah Penduduk Menurut Kelompok Umur dan Jenis Kelamin Tahun 2017

Kelompok Umur	Penduduk		Jumlah
	Laki-Laki	Perempuan	
(1)	(2)	(3)	(4)
00 - 04	1,994	1,848	3,842
05 - 09	2,546	2,306	4,852
10 - 14	2,241	2,154	4,395
15 - 19	2,423	2,201	4,624
20 - 24	2,540	2,343	4,883
25 - 29	2,318	2,167	4,485
30 - 34	2,490	2,226	4,716
35 - 39	2,205	2,217	4,422
40 - 44	1,918	1,927	3,845
45 - 49	1,921	2,037	3,958
50 - 54	1,813	2,023	3,836
55 - 59	1,669	1,688	3,357
60 - 64	1,145	1,031	2,176
65 - 69	662	626	1,288
70 - 74	265	338	603
75 +	440	601	1,041
Jumlah	28,590	27,733	56,323

Sumber data: Dinas Kependudukan dan Catatan Sipil Kabupaten Kendal

Tabel 3.7. Jumlah Penduduk Menurut Kelompok Umur dan Jenis Kelamin Tahun 2018

Kelompok Umur	Penduduk		Jumlah
	Laki-Laki	Perempuan	
(1)	(2)	(3)	(4)
00 - 04	1,991	1,946	3,937
05 - 09	2,463	2,203	4,666
10 - 14	2,220	2,138	4,358
15 - 19	2,236	2,124	4,360
20 - 24	2,396	2,332	4,728
25 - 29	2,448	2,315	4,763
30 - 34	2,429	2,377	4,806
35 - 39	2,297	2,379	4,676
40 - 44	2,013	2,018	4,031
45 - 49	1,908	2,069	3,977
50 - 54	1,887	2,046	3,933
55 - 59	1,682	1,809	3,491
60 - 64	1,257	1,193	2,450
65 - 69	761	710	1,471
70 - 74	327	383	710
75 +	506	641	1,147
Jumlah	28,821	28,683	57,504

Sumber data: Dinas Kependudukan dan Catatan Sipil Kabupaten Kendal

Tabel 3.8. Jumlah Penduduk Menurut Kelompok Umur dan Jenis Kelamin Tahun 2019

Kelompok Umur	Penduduk		Jumlah
	Laki-Laki	Perempuan	
(1)	(2)	(3)	(4)
00 - 04	2,032	2,013	4,045
05 - 09	2,596	2,306	4,902
10 - 14	2,423	2,296	4,719
15 - 19	1,954	1,913	3,867
20 - 24	2,404	2,251	4,655
25 - 29	2,474	2,380	4,854
30 - 34	2,438	2,332	4,770
35 - 39	2,431	2,466	4,897
40 - 44	2,136	2,079	4,215
45 - 49	1,892	2,043	3,935
50 - 54	1,983	2,150	4,133
55 - 59	1,651	1,903	3,554
60 - 64	1,393	1,338	2,731
65 - 69	823	788	1,611
70 - 74	369	417	786
75 +	553	690	1,243
Jumlah	29,552	29,365	58,917

Sumber data: Dinas Kependudukan dan Catatan Sipil Kabupaten Kendal

Tabel 3.9. Banyaknya Akseptor KB Aktif Menurut Kelurahan dan Jenis Kontrasepsi Tahun 2019

Desa/Kelurahan	PUS	Kontrasepsi		
		IUD	PIL	
(1)	(2)	(3)	(4)	
01. Sukodono	466	39	24	
02. Candirototo	599	32	46	
03. Trompo	547	25	10	
04. Jotang	395	25	36	
05. Tunggulrejo	259	30	12	
06. Sijeruk	503	23	68	
07. Jetis	256	26	21	
08. Bugangin	260	42	26	
09. Langenharjo	1,101	167	134	
10. Kalibuntu wetan	366	25	21	
11. Kebondalem	849	62	32	
12. Ketapang	734	34	132	
13. Banyutowo	640	33	84	
14. Karang Sari	810	89	45	
15. Patukangan	245	38	24	
16. Pegulon	268	48	19	
17. Pekauman	199	21	15	
18. Ngilir	356	52	40	
19. Balok	241	25	11	
20. Bandengan	862	81	62	
Jumlah	2019	9,956	917	862
	2018	9,638	847	862
	2017	9,619	826	857

Sumber data: PPLKB Kecamatan Kendal

Tabel 3.9. Lanjutan

Desa/Kelurahan		Kontrasepsi		
		Kondom	IMP	Suntik
(1)		(5)	(6)	(7)
01.	Sukodono	7	16	219
02.	Candirototo	1	13	372
03.	Trompo	1	16	291
04.	Jotang	1	6	174
05.	Tunggulrejo	2	25	98
06.	Sijeruk	6	17	188
07.	Jetis	3	6	99
08.	Bugangin	1	7	81
09.	Langenharjo	9	45	313
10.	Kalibuntu wetan	2	10	180
11.	Kebondalem	2	35	381
12.	Ketapang	11	52	244
13.	Banyutowo	0	27	264
14.	Karangsari	1	40	313
15.	Patukangan	0	16	76
16.	Pegulon	5	18	75
17.	Pekauman	0	2	50
18.	Ngilir	2	11	124
19.	Balok	5	46	87
20.	Bandengan	3	76	313
Jumlah	2019	62	484	3,942
	2018	62	424	3,611
	2017	62	411	4,419

Sumber data: PPLKB Kecamatan Kendal

Tabel 3.9. Lanjutan

Desa/Kelurahan		Kontrasepsi		Jumlah
		MOP	MOW	
(1)		(8)	(9)	(10)
01.	Sukodono	0	9	314
02.	Candiroto	0	6	470
03.	Trompo	0	11	354
04.	Jotang	0	9	251
05.	Tunggulrejo	5	4	176
06.	Sijeruk	0	12	314
07.	Jetis	2	10	167
08.	Bugangin	3	17	177
09.	Langenharjo	5	62	735
10.	Kalibuntu wetan	1	5	244
11.	Kebondalem	2	28	542
12.	Ketapang	0	13	486
13.	Banyutowo	2	5	415
14.	Karangsari	2	29	519
15.	Patukangan	3	10	167
16.	Pegulon	1	18	184
17.	Pekauman	2	9	99
18.	Ngilir	1	9	239
19.	Balok	0	4	178
52	Bandengan	1	30	566
Jumlah	2019	30	300	6,597
	2018	29	272	6,107
	2017	22	266	6,863

Sumber data: PPLKB Kecamatan Kendal

Tabel 3.10. Banyaknya Pemeluk Agama Menurut Kelurahan Tahun 2019

Desa/Kelurahan		Islam	Kristen Protestan	Kristen Katholik	
(1)		(2)	(3)	(4)	
01.	Sukodono	2,801	6	0	
02.	Candiroto	3,217	0	0	
03.	Trompo	3,080	17	0	
04.	Jotang	2,176	0	0	
05.	Tunggulrejo	1,009	21	0	
06.	Sijeruk	2,934	14	0	
07.	Jetis	1,343	2	0	
08.	Bugangin	1,635	8	7	
09.	Langenharjo	6,596	98	76	
10.	Kalibuntu wetan	2,576	15	11	
11.	Kebondalem	5,209	63	9	
12.	Ketapang	4,288	5	0	
13.	Banyutowo	3,442	3	0	
14.	Karangsari	5,013	97	5	
15.	Patukangan	1,355	41	19	
16.	Pegulon	1,979	96	49	
17.	Pekauman	882	48	10	
18.	Ngilir	2,100	19	5	
19.	Balok	1,224	3	0	
52	Bandengan	5,252	9	4	
Jumlah		2019	58,111	565	195
		2018	56,715	548	195
		2017	55,547	532	198

Sumber data: KUA Kecamatan Kota Kendal

Tabel 3.10. Lanjutan

Desa/Kelurahan		Budha	Hindu	Aliran Kepercayaan
(1)		(5)	(6)	(7)
01.	Sukodono	0	0	0
02.	Candiroto	0	0	0
03.	Trompo	0	0	0
04.	Jotang	0	0	0
05.	Tunggulrejo	0	0	0
06.	Sijeruk	0	0	0
07.	Jetis	0	0	0
08.	Bugangin	0	3	0
09.	Langenharjo	6	9	4
10.	Kalibuntu wetan	0	0	0
11.	Kebondalem	0	0	2
12.	Ketapang	0	0	0
13.	Banyutowo	0	0	0
14.	Karangsari	0	4	1
15.	Patukangan	0	0	0
16.	Pegulon	8	0	0
17.	Pekauman	8	0	0
18.	Ngilir	0	5	1
19.	Balok	0	0	0
20.	Bandengan	0	0	0
Jumlah	2019	22	21	8
	2018	20	18	7
	2017	21	18	7

Sumber data: inas Kependudukan dan Catatan Sipil Kabupaten Kendal

Tabel 3.11. Banyaknya Tempat Ibadah Menurut Kelurahan Tahun 2019

Desa/Kelurahan	Masjid	Musholla	Gereja	Kuil/Pura	Klenteng	
(1)	(2)	(3)	(4)	(5)	(6)	
01. Sukodono	1	12	0	0	0	
02. Candirototo	1	14	0	0	0	
03. Trompo	1	10	0	0	0	
04. Jotang	1	9	0	0	0	
05. Tunggulrejo	1	2	0	0	0	
06. Sijeruk	1	10	0	0	0	
07. Jetis	1	7	0	0	0	
08. Bugangin	2	14	0	0	0	
09. Langenharjo	2	23	0	0	0	
10. Kalibuntu wetan	1	9	0	0	0	
11. Kebondalem	2	30	3	0	0	
12. Ketapang	3	16	0	0	0	
13. Banyutowo	1	17	0	0	0	
14. Karang Sari	4	11	1	0	0	
15. Patukangan	0	11	1	0	0	
16. Pegulon	1	11	1	0	0	
17. Pekauman	1	6	0	0	0	
18. Ngilir	1	8	0	0	0	
19. Balok	0	6	0	0	0	
20. Bandengan	2	11	0	0	0	
Jumlah	2019	27	237	6	0	0
	2018	27	237	6	0	0
	2017	27	237	6	0	0

Sumber data: KUA Kecamatan Kota Kendal

Tabel 3.12. Banyaknya Calon Jamaah Haji Menurut Kelurahan, 2017 - 2019

Desa/Kelurahan	2017	2018	2019
(1)	(2)	(3)	(4)
01. Sukodono	5	n.a.	4
02. Candirototo	4	n.a.	6
03. Trompo	4	n.a.	4
04. Jotang	3	n.a.	0
05. Tunggulrejo	3	n.a.	0
06. Sijeruk	2	n.a.	0
07. Jetis	2	n.a.	7
08. Bugangin	6	n.a.	0
09. Langenharjo	11	n.a.	22
10. Kalibuntu wetan	3	n.a.	4
11. Kebondalem	12	n.a.	15
12. Ketapang	7	n.a.	12
13. Banyutowo	6	n.a.	7
14. Karang Sari	8	n.a.	7
15. Patukangan	4	n.a.	4
16. Pegulon	6	n.a.	8
17. Pekauman	4	n.a.	3
18. Ngilir	3	n.a.	4
19. Balok	2	n.a.	0
20. Bandengan	3	n.a.	17
Jumlah	98	0	124

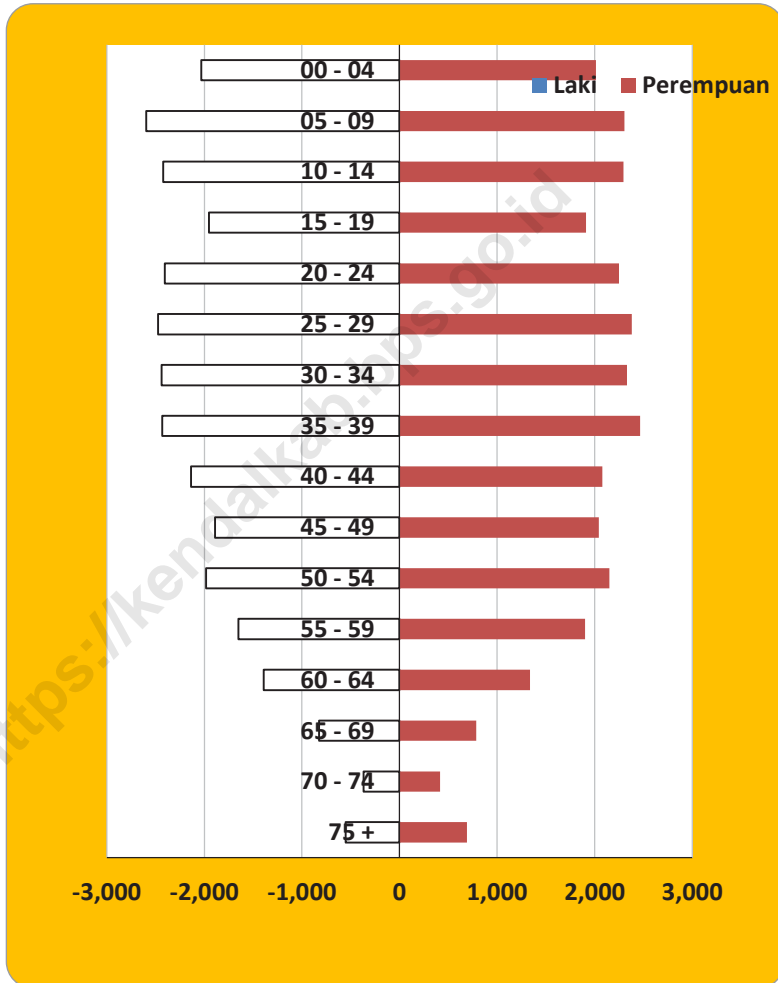
Sumber data: KUA Kecamatan Kota Kendal

Tabel 3.13. Banyaknya Nikah, Talak, Cerai, dan Rujuk Menurut Kelurahan Tahun 2019

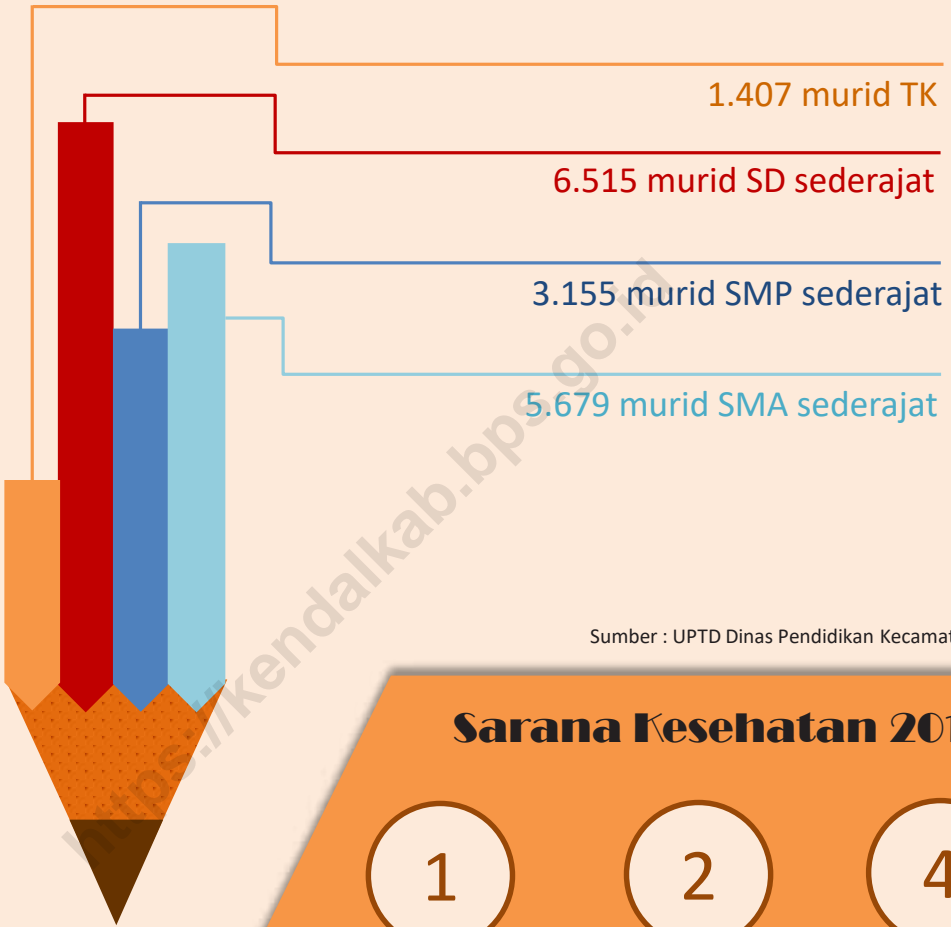
Desa/Kelurahan	Nikah	Talak	Cerai	Rujuk
(1)	(2)	(3)	(4)	(5)
01. Sukodono	29	n.a.	n.a.	n.a.
02. Candirototo	32	n.a.	n.a.	n.a.
03. Trompo	27	n.a.	n.a.	n.a.
04. Jotang	14	n.a.	n.a.	n.a.
05. Tunggulrejo	12	n.a.	n.a.	n.a.
06. Sijeruk	32	n.a.	n.a.	n.a.
07. Jetis	12	n.a.	n.a.	n.a.
08. Bugangin	12	n.a.	n.a.	n.a.
09. Langenharjo	63	n.a.	n.a.	n.a.
10. Kalibuntu wetan	24	n.a.	n.a.	n.a.
11. Kebondalem	34	n.a.	n.a.	n.a.
12. Ketapang	39	n.a.	n.a.	n.a.
13. Banyutowo	36	n.a.	n.a.	n.a.
14. Karang Sari	44	n.a.	n.a.	n.a.
15. Patukangan	12	n.a.	n.a.	n.a.
16. Pegulon	12	n.a.	n.a.	n.a.
17. Pekauman	10	n.a.	n.a.	n.a.
18. Ngilir	20	n.a.	n.a.	n.a.
19. Balok	13	n.a.	n.a.	n.a.
20. Bandengan	51	n.a.	n.a.	n.a.
Jumlah	2019	528	0	0
	2018	0	0	0
	2017	490	9	0

Sumber data: KUA Kecamatan Kota Kendal

Grafik 3. Penduduk Kecamatan Kota Kendal Menurut Kelompok Umur dan Jenis Kelamin Tahun 2019



Jumlah Murid Menurut Tingkat Pendidikan 2019



Sumber : UPTD Dinas Pendidikan Kecamatan Kendal

Sarana Kesehatan 2019



Sumber : Puskesmas Kecamatan Kendal

BAB IV. SOSIAL

Pendidikan merupakan sarana penting dalam mencetak sumber daya manusia yang berkualitas, untuk itu diperlukan prasarana pendidikan yang bagus dan representatif guna mendukung wajib belajar pendidikan dasar 9 tahun. Di Kecamatan Kendal terdapat fasilitas pendidikan mulai dari sekolah pra sekolah (Taman Kanak – Kanak) hingga SLTA. Jumlah sekolah pra sekolah pada tahun 2019 sebesar 24 unit dengan jumlah murid sebesar 1.407 murid, jumlah sekolah setingkat SD di kecamatan ini mencapai 41 unit dengan 6.515 orang murid. Sementara sekolah setingkat SMP sebanyak 11 unit dengan jumlah murid sebesar 3.155 murid dan terdapat 11 unit sekolah SMA sederajat dengan 5.679 orang murid.

Di bidang kesehatan, prasarana yang ada di Kecamatan Kota Kendal tersedia RSUD 1 unit, Puskesmas 2 unit, puskesmas pembantu 4 unit, praktik dokter umum sebanyak 11 orang, 20 pos kesehatan kelurahan, 14 apotek dan hampir di setiap kelurahan sudah terdapat bidan kelurahan untuk membantu pelayanan kesehatan bagi penduduk kelurahan.

Penyandang cacat tubuh sebagai salah satu penyandang masalah kesejahteraan sosial perlu mendapat perhatian agar mereka dapat melaksanakan fungsi sosialnya. Oleh karena itu, pemberian santunan dan rehabilitasi sosial bagi penyandang cacat dan orang jompo/terlantar mutlak diberikan. Penderita cacat di Kecamatan Kendal pada tahun 2019 sebanyak 257 orang. Persentase terbanyak adalah penderita cacat Tubuh sebesar 29,57 persen dan penderita cacat Retardasi sebesar 24,45 persen.

Tabel 4.1. Rasio Murid – Sekolah dan Rasio Murid - Guru Taman Kanak-Kanak (TK) Menurut Kelurahan Tahun 2019

Desa/Kelurahan	Sekolah	Murid	Guru	Rasio Murid-Sekolah	Rasio Murid-Guru	
(1)	(2)	(3)	(4)	(5)	(6)	
01. Sukodono	1	96	7	96	14	
02. Candirototo	1	48	3	48	16	
03. Trompo	1	47	7	47	7	
04. Jotang	0	0	0	0	0	
05. Tunggulrejo	0	0	0	0	0	
06. Sijeruk	1	26	3	26	9	
07. Jetis	0	0	0	0	0	
08. Bugangin	0	0	0	0	0	
09. Langenharjo	4	228	28	57	8	
10. Kalibuntu wetan	2	91	8	46	11	
11. Kebondalem	1	58	6	58	10	
12. Ketapang	2	76	9	38	8	
13. Banyutowo	0	0	0	0	0	
14. Karang Sari	1	77	9	77	9	
15. Patukangan	2	204	13	102	16	
16. Pegulon	3	195	20	65	10	
17. Pekauman	1	38	5	38	8	
18. Ngilir	2	133	12	67	11	
19. Balok	1	29	3	29	10	
20. Bandengan	1	61	4	61	15	
Jumlah	2019	24	1,407	137	59	10
	2018	24	1,424	134	59	11
	2017	24	1,435	134	60	11

Sumber data: Pengurus IGTKI - PGRI

Tabel 4.2. Rasio Murid – Sekolah dan Rasio Murid - Guru Sekolah Dasar Negeri (SDN) Menurut Kelurahan Tahun 2019

Desa/Kelurahan	Sekolah	Murid	Guru	Rasio Murid- Sekolah	Rasio Murid- Guru	
(1)	(2)	(3)	(4)	(5)	(6)	
01. Sukodono	2	281	15	141	19	
02. Candirototo	2	377	14	189	27	
03. Trompo	2	217	15	109	14	
04. Jotang	2	180	14	90	13	
05. Tunggulrejo	1	86	7	86	12	
06. Sijeruk	1	92	8	92	12	
07. Jetis	0	0	0	0	0	
08. Bugangin	1	60	5	60	12	
09. Langenharjo	3	366	23	122	16	
10. Kalibuntu wetan	1	201	7	201	29	
11. Kebondalem	1	107	8	107	13	
12. Ketapang	2	317	16	159	20	
13. Banyutowo	2	272	15	136	18	
14. Karang Sari	3	247	24	82	10	
15. Patukangan	2	484	19	242	25	
16. Pegulon	2	379	18	190	21	
17. Pekauman	1	150	7	150	21	
18. Ngilir	2	128	10	64	13	
19. Balok	1	103	5	103	21	
20. Bandengan	3	540	12	180	45	
Jumlah	2019	34	4,587	242	135	19
	2018	34	4,698	255	138	18
	2017	34	4,734	314	139	15

Sumber data: UPTD Dinas Pendidikan Kecamatan Kota Kendal

Tabel 4.3. Rasio Murid – Sekolah dan Rasio Murid - Guru Sekolah Dasar (SD) Menurut Kelurahan Tahun 2019

Desa/Kelurahan	Sekolah	Murid	Guru	Rasio Murid- Sekolah	Rasio Murid- Guru	
(1)	(2)	(3)	(4)	(5)	(6)	
01. Sukodono	0	0	0	0	0	
02. Candiroto	0	0	0	0	0	
03. Trompo	0	0	0	0	0	
04. Jotang	0	0	0	0	0	
05. Tunggulrejo	0	0	0	0	0	
06. Sijeruk	0	0	0	0	0	
07. Jetis	0	0	0	0	0	
08. Bugangin	0	0	0	0	0	
09. Langenharjo	2	567	34	284	17	
10. Kalibuntu wetan	0	0	0	0	0	
11. Kebondalem	0	0	0	0	0	
12. Ketapang	0	0	0	0	0	
13. Banyutowo	0	0	0	0	0	
14. Karang Sari	1	121	7	121	17	
15. Patukangan	0	0	0	0	0	
16. Pegulon	0	0	0	0	0	
17. Pekauman	0	0	0	0	0	
18. Ngilir	1	101	7	101	14	
19. Balok	0	0	0	0	0	
20. Bandengan	0	0	0	0	0	
Jumlah	2019	4	789	48	197	16
	2018	4	795	55	199	14
	2017	4	789	69	197	11

Sumber data: UPTD Dinas Pendidikan Kecamatan Kota Kendal

Tabel 4.4. Rasio Murid – Sekolah dan Rasio Murid - Guru Madrasah Ibtidaiyah Menurut Kelurahan Tahun 2019

Desa/Kelurahan	Sekolah	Murid	Guru	Rasio Murid- Sekolah	Rasio Murid- Guru
(1)	(2)	(3)	(4)	(5)	(6)
01. Sukodono	0	0	0	0	0
02. Candiroto	0	0	0	0	0
03. Trompo	0	0	0	0	0
04. Jotang	0	0	0	0	0
05. Tunggulrejo	0	0	0	0	0
06. Sijeruk	0	0	0	0	0
07. Jetis	0	0	0	0	0
08. Bugangin	1	226	22	235	10
09. Langenharjo	0	0	0	0	0
10. Kalibuntu wetan	1	774	41	774	19
11. Kebondalem	0	0	0	0	0
12. Ketapang	0	0	0	0	0
13. Banyutowo	0	0	0	0	0
14. Karang Sari	0	0	0	0	0
15. Patukangan	0	0	0	0	0
16. Pegulon	0	0	0	0	0
17. Pekauman	1	139	13	139	11
18. Ngilir	0	0	0	0	0
19. Balok	0	0	0	0	0
20. Bandengan	0	0	0	0	0
Jumlah	2019	3	1,139	76	380
	2018	3	1,155	75	385
	2017	3	1,084	58	542

Sumber data: UPTD Dinas Pendidikan Kecamatan Kota Kendal

Tabel 4.5. Rasio Murid – Sekolah dan Rasio Murid - Guru Sekolah Menengah Pertama Negeri (SMPN) Menurut Kelurahan Tahun 2019

Desa/Kelurahan	Sekolah	Murid	Guru	Rasio Murid- Sekolah	Rasio Murid- Guru	
(1)	(2)	(3)	(4)	(5)	(6)	
01. Sukodono	1	631	36	631	18	
02. Candirototo	0	0	0	0	0	
03. Trompo	0	0	0	0	0	
04. Jotang	0	0	0	0	0	
05. Tunggulrejo	0	0	0	0	0	
06. Sijeruk	0	0	0	0	0	
07. Jetis	0	0	0	0	0	
08. Bugangin	0	0	0	0	0	
09. Langenharjo	0	0	0	0	0	
10. Kalibuntu wetan	0	0	0	0	0	
11. Kebondalem	1	743	36	743	21	
12. Ketapang	0	0	0	0	0	
13. Banyutowo	0	0	0	0	0	
14. Karang Sari	0	0	0	0	0	
15. Patukangan	1	787	45	787	17	
16. Pegulon	0	0	0	0	0	
17. Pekauman	0	0	0	0	0	
18. Ngilir	0	0	0	0	0	
19. Balok	0	0	0	0	0	
20. Bandengan	0	0	0	0	0	
Jumlah	2019	3	1,530	81	510	19
	2018	3	1,580	81	527	20
	2017	3	1,603	83	802	19

Sumber data: UPTD Dinas Pendidikan Kecamatan Kota Kendal

Tabel 4.6. Rasio Murid – Sekolah dan Rasio Murid - Guru Sekolah Menengah Pertama (SMP) Swasta Menurut Kelurahan Tahun 2019

Desa/Kelurahan	Sekolah	Murid	Guru	Rasio Murid- Sekolah	Rasio Murid- Guru	
(1)	(2)	(3)	(4)	(5)	(6)	
01. Sukodono	0	0	0	0	0	
02. Candiroto	0	0	0	0	0	
03. Trompo	0	0	0	0	0	
04. Jotang	0	0	0	0	0	
05. Tunggulrejo	0	0	0	0	0	
06. Sijeruk	1	209	4	209	52	
07. Jetis	0	0	0	0	0	
08. Bugangin	1	56	8	82	7	
09. Langenharjo	2	186	21	93	9	
10. Kalibuntu wetan	0	0	0	0	0	
11. Kebondalem	0	0	0	0	0	
12. Ketapang	0	0	0	0	0	
13. Banyutowo	0	0	0	0	0	
14. Karang Sari	0	0	0	0	0	
15. Patukangan	0	0	0	0	0	
16. Pegulon	0	0	0	0	0	
17. Pekauman	1	159	9	159	18	
18. Ngilir	0	0	0	0	0	
19. Balok	0	0	0	0	0	
20. Bandengan	0	0	0	0	0	
Jumlah	2019	5	610	42	122	15
	2018	5	628	39	126	16
	2017	5	539	52	108	10

Sumber data: UPTD Dinas Pendidikan Kecamatan Kota Kendal

Tabel 4.7. Rasio Murid – Sekolah dan Rasio Murid - Guru Madrasah Tsana-wiyah (MTS) Menurut Kelurahan Tahun 2019

Desa/Kelurahan	Sekolah	Murid	Guru	Rasio Murid- Sekolah	Rasio Murid- Guru
(1)	(2)	(3)	(4)	(5)	(6)
01. Sukodono	0	0	0	0	0
02. Candiroto	0	0	0	0	0
03. Trompo	1	84	21	84	4
04. Jotang	0	0	0	0	0
05. Tunggulrejo	0	0	0	0	0
06. Sijeruk	0	0	0	0	0
07. Jetis	0	0	0	0	0
08. Bugangin	1	742	51	742	15
09. Langenharjo	0	0	0	0	0
10. Kalibuntu wetan	0	0	0	0	0
11. Kebondalem	0	0	0	0	0
12. Ketapang	0	0	0	0	0
13. Banyutowo	0	0	0	0	0
14. Karang Sari	0	0	0	0	0
15. Patukangan	0	0	0	0	0
16. Pegulon	0	0	0	0	0
17. Pekauman	1	189	11	189	17
18. Ngilir	0	0	0	0	0
19. Balok	0	0	0	0	0
20. Bandengan	0	0	0	0	0
Jumlah	2019	3	1,015	83	338
	2018	3	1,034	85	345
	2017	3	1,138	76	379

Sumber data: UPTD Dinas Pendidikan Kecamatan Kota Kendal

Tabel 4.8. Rasio Murid – Sekolah dan Rasio Murid - Guru Sekolah Menengah Atas Negeri (SMAN) Menurut Kelurahan Tahun 2019

Desa/Kelurahan	Sekolah	Murid	Guru	Rasio Murid- Sekolah	Rasio Murid- Guru	
(1)	(2)	(3)	(4)	(5)	(6)	
01. Sukodono	0	0	0	0	0	
02. Candiroto	0	0	0	0	0	
03. Trompo	0	0	0	0	0	
04. Jotang	0	0	0	0	0	
05. Tunggulrejo	0	0	0	0	0	
06. Sijeruk	0	0	0	0	0	
07. Jetis	1	1,142	41	1,142	28	
08. Bugangin	0	0	0	0	0	
09. Langenharjo	0	0	0	0	0	
10. Kalibuntu wetan	0	0	0	0	0	
11. Kebondalem	0	0	0	0	0	
12. Ketapang	0	0	0	0	0	
13. Banyutowo	0	0	0	0	0	
14. Karang Sari	0	0	0	0	0	
15. Patukangan	0	0	0	0	0	
16. Pegulon	0	0	0	0	0	
17. Pekauman	0	0	0	0	0	
18. Ngilir	0	0	0	0	0	
19. Balok	0	0	0	0	0	
20. Bandengan	0	0	0	0	0	
Jumlah	2019	1	1,142	41	1,142	28
	2018	1	1,123	40	1,123	28
	2017	1	846	39	846	22

Sumber data: UPTD Dinas Pendidikan Kecamatan Kota Kendal

Tabel 4.9. Rasio Murid – Sekolah dan Rasio Murid - Guru Sekolah Menengah Atas (SMA) Swasta Menurut Kelurahan Tahun 2019

Desa/Kelurahan	Sekolah	Murid	Guru	Rasio Murid- Sekolah	Rasio Murid- Guru	
(1)	(2)	(3)	(4)	(5)	(6)	
01. Sukodono	0	0	0	0	0	
02. Candiroto	0	0	0	0	0	
03. Trompo	0	0	0	0	0	
04. Jotang	0	0	0	0	0	
05. Tunggulrejo	0	0	0	0	0	
06. Sijeruk	0	0	0	0	0	
07. Jetis	0	0	0	0	0	
08. Bugangin	0	0	0	0	0	
09. Langenharjo	1	161	16	161	10	
10. Kalibuntu wetan	0	0	0	0	0	
11. Kebondalem	1	37	8	37	5	
12. Ketapang	0	0	0	0	0	
13. Banyutowo	0	0	0	0	0	
14. Karang Sari	0	0	0	0	0	
15. Patukangan	0	0	0	0	0	
16. Pegulon	1	79	12	79	7	
17. Pekauman	0	0	0	0	0	
18. Ngilir	0	0	0	0	0	
19. Balok	0	0	0	0	0	
20. Bandengan	0	0	0	0	0	
Jumlah	2019	3	277	36	92	8
	2018	3	309	39	103	8
	2017	3	303	51	101	6

Sumber data: UPTD Dinas Pendidikan Kecamatan Kota Kendal

Tabel 4.10. Rasio Murid – Sekolah dan Rasio Murid - Guru Sekolah Menengah Kejuruan Negeri (SMKN) Menurut Kelurahan Tahun 2019

Desa/Kelurahan	Sekolah	Murid	Guru	Rasio Murid- Sekolah	Rasio Murid- Guru
(1)	(2)	(3)	(4)	(5)	(6)
01. Sukodono	0	0	0	0	0
02. Candiroto	0	0	0	0	0
03. Trompo	0	0	0	0	0
04. Jotang	0	0	0	0	0
05. Tunggulrejo	0	0	0	0	0
06. Sijeruk	0	0	0	0	0
07. Jetis	0	0	0	0	0
08. Bugangin	0	0	0	0	0
09. Langenharjo	0	0	0	0	0
10. Kalibuntu wetan	0	0	0	0	0
11. Kebondalem	0	0	0	0	0
12. Ketapang	0	0	0	0	0
13. Banyutowo	0	0	0	0	0
14. Karang Sari	0	0	0	0	0
15. Patukangan	0	0	0	0	0
16. Pegulon	0	0	0	0	0
17. Pekauman	0	0	0	0	0
18. Ngilir	0	0	0	0	0
19. Balok	0	0	0	0	0
20. Bandengan	0	0	0	0	0
Jumlah	2019	0	0	0	0
	2018	0	0	0	0
	2017	0	0	0	0

Sumber data: UPTD Dinas Pendidikan Kecamatan Kota Kendal

Tabel 4.11. Rasio Murid – Sekolah dan Rasio Murid - Guru Sekolah Menengah Kejuruan (SMK) Swasta Menurut Kelurahan Tahun 2019

Desa/Kelurahan	Sekolah	Murid	Guru	Rasio Murid- Sekolah	Rasio Murid- Guru	
(1)	(2)	(3)	(4)	(5)	(6)	
01. Sukodono	0	0	0	0	0	
02. Candiroto	0	0	0	0	0	
03. Trompo	0	0	0	0	0	
04. Jotang	0	0	0	0	0	
05. Tunggulrejo	0	0	0	0	0	
06. Sijeruk	0	0	0	0	0	
07. Jetis	1	1,772	76	1,772	23	
08. Bugangin	1	59	9	59	7	
09. Langenharjo	0	0	0	0	0	
10. Kalibuntu wetan	0	0	0	0	0	
11. Kebondalem	1	112	15	112	7	
12. Ketapang	0	0	0	0	0	
13. Banyutowo	0	0	0	0	0	
14. Karang Sari	0	0	0	0	0	
15. Patukangan	0	0	0	0	0	
16. Pegulon	0	0	0	0	0	
17. Pekauman	1	1,009	49	1,009	21	
18. Ngilir	1	100	14	100	7	
19. Balok	0	0	0	0	0	
20. Bandengan	0	0	0	0	0	
Jumlah	2019	5	3,052	163	610	19
	2018	5	2,796	157	559	18
	2017	5	2,621	175	524	15

Sumber data: UPTD Dinas Pendidikan Kecamatan Kota Kendal

Tabel 4.12. Rasio Murid – Sekolah dan Rasio Murid - Guru Madrasah Aliyah (MA) Menurut Kelurahan Tahun 2019

Desa/Kelurahan	Sekolah	Murid	Guru	Rasio Murid- Sekolah	Rasio Murid- Guru	
(1)	(2)	(3)	(4)	(5)	(6)	
01. Sukodono	0	0	0	0	0	
02. Candiroto	0	0	0	0	0	
03. Trompo	0	0	0	0	0	
04. Jotang	0	0	0	0	0	
05. Tunggulrejo	0	0	0	0	0	
06. Sijeruk	0	0	0	0	0	
07. Jetis	1	42	10	42	4	
08. Bugangin	1	1,166	64	1,166	18	
09. Langenharjo	0	0	0	0	0	
10. Kalibuntu wetan	0	0	0	0	0	
11. Kebondalem	0	0	0	0	0	
12. Ketapang	0	0	0	0	0	
13. Banyutowo	0	0	0	0	0	
14. Karang Sari	0	0	0	0	0	
15. Patukangan	0	0	0	0	0	
16. Pegulon	0	0	0	0	0	
17. Pekauman	0	0	0	0	0	
18. Ngilir	0	0	0	0	0	
19. Balok	0	0	0	0	0	
20. Bandengan	0	0	0	0	0	
Jumlah	2019	2	1,208	74	604	16
	2018	2	1,184	72	592	16
	2017	1	1,165	64	1,165	18

Sumber data: UPTD Dinas Pendidikan Kecamatan Kota Kendal

Tabel 4.13. Banyaknya Sekolah Dasar (SD) Menurut Kelurahan di Kecamatan Kota kendal , 2019

Desa/Kelurahan	Negeri	Swasta	Jumlah
(1)	(2)	(3)	(4)
01. Sukodono	2	0	2
02. Candirototo	2	0	2
03. Trompo	2	0	2
04. Jotang	2	0	2
05. Tunggulrejo	1	0	1
06. Sijeruk	1	0	1
07. Jetis	0	0	0
08. Bugangin	1	0	1
09. Langenharjo	3	3	6
10. Kalibuntu wetan	1	0	1
11. Kebondalem	2	0	2
12. Ketapang	2	0	2
13. Banyutowo	2	0	2
14. Karang Sari	3	1	4
15. Patukangan	1	0	1
16. Pegulon	1	0	1
17. Pekauman	1	0	1
18. Ngilir	3	0	3
19. Balok	2	0	2
20. Bandengan	3	0	3
Jumlah	35	4	39

Sumber: BPS, Pendataan Potensi Kelurahan (Podes) 2019

Tabel 4.14. Banyaknya Madrasah Ibtidaiyah (MI) Menurut Kelurahan di Kecamatan Kota Kendal , 2019

Desa/Kelurahan	Negeri	Swasta	Jumlah
(1)	(2)	(3)	(4)
01. Sukodono	0	0	0
02. Candirototo	0	0	0
03. Trompo	0	0	0
04. Jotang	0	0	0
05. Tunggulrejo	0	0	0
06. Sijeruk	0	0	0
07. Jetis	1	0	1
08. Bugangin	1	0	1
09. Langenharjo	0	0	0
10. Kalibuntu wetan	1	0	1
11. Kebondalem	0	0	0
12. Ketapang	0	0	0
13. Banyutowo	0	0	0
14. Karang Sari	0	0	0
15. Patukangan	0	0	0
16. Pegulon	0	0	0
17. Pekauman	0	1	1
18. Ngilir	0	0	0
19. Balok	0	0	0
20. Bandengan	0	0	0
Jumlah	3	1	4

Sumber: BPS, Pendataan Potensi Kelurahan (Podes) 2019

Tabel 4.15. Banyaknya Sekolah Menengah Pertama (SMP) Menurut Kelurahan di Kecamatan Kota kendal , 2019

Desa/Kelurahan	Negeri	Swasta	Jumlah
(1)	(2)	(3)	(4)
01. Sukodono	1	0	1
02. Candirototo	0	0	0
03. Trompo	0	0	0
04. Jotang	0	0	0
05. Tunggulrejo	0	0	0
06. Sijeruk	0	1	1
07. Jetis	0	0	0
08. Bugangin	0	0	0
09. Langenharjo	0	1	1
10. Kalibuntu wetan	0	0	0
11. Kebondalem	1	0	1
12. Ketapang	0	0	0
13. Banyutowo	0	0	0
14. Karang Sari	0	0	0
15. Patukangan	1	0	1
16. Pegulon	0	0	0
17. Pekauman	0	1	1
18. Ngilir	0	0	0
19. Balok	0	0	0
20. Bandengan	0	0	0
Jumlah	3	3	6

Sumber: BPS, Pendataan Potensi Kelurahan (Podes) 2019

Tabel 4.16. Banyaknya Madrasah Tsanawiyah (MTs) Menurut Kelurahan di Kecamatan Kota kendal , 2019

Desa/Kelurahan	Negeri	Swasta	Jumlah
(1)	(2)	(3)	(4)
01. Sukodono	0	0	0
02. Candirototo	0	0	0
03. Trompo	0	1	1
04. Jotang	0	0	0
05. Tunggulrejo	0	0	0
06. Sijeruk	0	0	0
07. Jetis	0	0	0
08. Bugangin	1	0	1
09. Langenharjo	0	0	0
10. Kalibuntu wetan	0	0	0
11. Kebondalem	0	0	0
12. Ketapang	0	0	0
13. Banyutowo	0	0	0
14. Karang Sari	0	0	0
15. Patukangan	0	0	0
16. Pegulon	0	0	0
17. Pekauman	0	1	1
18. Ngilir	0	0	0
19. Balok	0	0	0
20. Bandengan	0	0	0
Jumlah	1	2	3

Sumber: BPS, Pendataan Potensi Kelurahan (Podes) 2019

Tabel 4.17. Banyaknya Sekolah Menengah Atas (SMA) Menurut Kelurahan di Kecamatan Kendal , 2019

Desa/Kelurahan	Negeri	Swasta	Jumlah
(1)	(2)	(3)	(4)
01. Sukodono	0	0	0
02. Candirototo	0	0	0
03. Trompo	0	0	0
04. Jotang	0	0	0
05. Tunggulrejo	0	0	0
06. Sijeruk	0	0	0
07. Jetis	1	0	1
08. Bugangin	0	0	0
09. Langenharjo	0	1	1
10. Kalibuntu wetan	0	0	0
11. Kebondalem	0	1	1
12. Ketapang	0	0	0
13. Banyutowo	0	0	0
14. Karang Sari	0	0	0
15. Patukangan	0	0	0
16. Pegulon	0	1	1
17. Pekauman	0	0	0
18. Ngilir	0	0	0
19. Balok	0	0	0
20. Bandengan	0	0	0
Jumlah	1	3	4

Sumber: BPS, Pendataan Potensi Kelurahan (Podes) 2019

Tabel 4.18. Banyaknya Madrasah Aliyah (MA) Menurut Kelurahan di Kecamatan Kota Kendal , 2019

Desa/Kelurahan	Negeri	Swasta	Jumlah	
(1)	(2)	(3)	(4)	
01. Sukodono	0	0	0	
02. Candirototo	0	0	0	
03. Trompo	0	0	0	
04. Jotang	0	0	0	
05. Tunggulrejo	0	0	0	
06. Sijeruk	0	1	1	
07. Jetis	0	0	0	
08. Bugangin	1	0	1	
09. Langenharjo	0	0	0	
10. Kalibuntu wetan	0	0	0	
11. Kebondalem	0	0	0	
12. Ketapang	0	0	0	
13. Banyutowo	0	0	0	
14. Karang Sari	0	0	0	
15. Patukangan	0	0	0	
16. Pegulon	0	0	0	
17. Pekauman	0	0	0	
18. Ngilir	0	0	0	
19. Balok	0	0	0	
20. Bandengan	0	0	0	
Jumlah	2019	1	1	2

Sumber: BPS, Pendataan Potensi Kelurahan (Podes) 2019

Tabel 4.19. Banyaknya Sekolah Menengah Kejuruan (SMK) Menurut Kelurahan di Kecamatan Kota kendal , 2019

Desa/Kelurahan	Negeri	Swasta	Jumlah
(1)	(2)	(3)	(4)
01. Sukodono	0	0	0
02. Candirototo	0	0	0
03. Trompo	0	0	0
04. Jotang	0	0	0
05. Tunggulrejo	0	0	0
06. Sijeruk	0	0	0
07. Jetis	0	1	1
08. Bugangin	0	0	0
09. Langenharjo	0	0	0
10. Kalibuntu wetan	0	0	0
11. Kebondalem	0	1	1
12. Ketapang	0	0	0
13. Banyutowo	0	0	0
14. Karang Sari	0	0	0
15. Patukangan	0	0	0
16. Pegulon	0	0	0
17. Pekauman	0	1	1
18. Ngilir	0	0	0
19. Balok	0	0	0
20. Bandengan	0	0	0
Jumlah	0	3	3

Sumber: BPS, Pendataan Potensi Kelurahan (Podes) 2019

Tabel 4.20. Banyaknya Akademi/Perguruan Tinggi Menurut Kelurahan di Kecamatan Kota Kendal 2019

Desa/Kelurahan	Negeri	Swasta	Jumlah
(1)	(2)	(3)	(4)
01. Sukodono	0	0	0
02. Candirototo	0	0	0
03. Trompo	0	0	0
04. Jotang	0	0	0
05. Tunggulrejo	0	0	0
06. Sijeruk	0	0	0
07. Jetis	0	0	0
08. Bugangin	0	0	0
09. Langenharjo	0	0	0
10. Kalibuntu wetan	0	0	0
11. Kebondalem	0	0	0
12. Ketapang	0	0	0
13. Banyutowo	0	0	0
14. Karang Sari	0	0	0
15. Patukangan	1	0	1
16. Pegulon	0	1	1
17. Pekauman	0	0	0
18. Ngilir	0	1	1
19. Balok	0	0	0
20. Bandengan	0	0	0
Jumlah	1	2	3

Sumber: BPS, Pendataan Potensi Kelurahan (Podes) 2019

Tabel 4.21. Kemudahan Untuk Mencapai Sarana Pendidikan Terdekat Bagi Kelurahan yang Tidak ada Sarana Pendidikan Menurut Kelurahan dan Jenjang Pendidikan di Kecamatan Kota kendal , 2019

Desa/Kelurahan	SD	MI	SMP	MTs
(1)	(2)	(3)	(4)	(5)
01. Sukodono	Sangat mudah	Sangat mudah	Sangat mudah	Sangat mudah
02. Candirototo	Sangat mudah	Sangat mudah	Sangat mudah	Sangat mudah
03. Trompo	Sangat mudah	Sangat mudah	Sangat mudah	Sangat mudah
04. Jotang	Sangat mudah	Sangat mudah	Sangat mudah	Sangat mudah
05. Tunggulrejo	Sangat mudah	Sangat mudah	Sangat mudah	Sangat mudah
06. Sijeruk	Sangat mudah	Sangat mudah	Sangat mudah	Sangat mudah
07. Jetis	Sangat mudah	Sangat mudah	Sangat mudah	Sangat mudah
08. Bugangin	Sangat mudah	Sangat mudah	Sangat mudah	Sangat mudah
09. Langenharjo	Sangat mudah	Sangat mudah	Sangat mudah	Sangat mudah
10. Kalibuntu wetan	Sangat mudah	Sangat mudah	Sangat mudah	Sangat mudah
11. Kebondalem	Sangat mudah	Sangat mudah	Sangat mudah	Sangat mudah
12. Ketapang	Sangat mudah	Sangat mudah	Sangat mudah	Sangat mudah
13. Banyutowo	Sangat mudah	Sangat mudah	Sangat mudah	Sangat mudah
14. Karang Sari	Sangat mudah	Sangat mudah	Sangat mudah	Sangat mudah
15. Patukangan	Sangat mudah	Sangat mudah	Sangat mudah	Sangat mudah
16. Pegulon	Sangat mudah	Sangat mudah	Sangat mudah	Sangat mudah
17. Pekauman	Sangat mudah	Sangat mudah	Sangat mudah	Sangat mudah
18. Ngilir	Sangat mudah	Sangat mudah	Sangat mudah	Sangat mudah
19. Balok	Sangat mudah	Sangat mudah	Sangat mudah	Sangat mudah
20. Bandengan	Sangat mudah	Sangat mudah	Sangat mudah	Sangat mudah

Tabel 4.21. Lanjutan

Desa/Kelurahan		SMA	MA	SMK	Akademi/Perguruan Tinggi
(1)	(6)	(7)	(8)	(9)	
01.	Sukodono	Sangat mudah	Sangat mudah	Sangat mudah	Sangat mudah
02.	Candiroto	Sangat mudah	Sangat mudah	Sangat mudah	Sangat mudah
03.	Trompo	Sangat mudah	Sangat mudah	Sangat mudah	Sangat mudah
04.	Jotang	Sangat mudah	Sangat mudah	Sangat mudah	Sangat mudah
05.	Tunggulrejo	Sangat mudah	Sangat mudah	Sangat mudah	Sangat mudah
06.	Sijeruk	Sangat mudah	Sangat mudah	Sangat mudah	Sangat mudah
07.	Jetis	Sangat mudah	Sangat mudah	Sangat mudah	Sangat mudah
08.	Bugangin	Sangat mudah	Sangat mudah	Sangat mudah	Sangat mudah
09.	Langenharjo	Sangat mudah	Sangat mudah	Sangat mudah	Sangat mudah
10.	Kalibuntu wetan	Sangat mudah	Sangat mudah	Sangat mudah	Sangat mudah
11.	Kebondalem	Sangat mudah	Sangat mudah	Sangat mudah	Sangat mudah
12.	Ketapang	Sangat mudah	Sangat mudah	Sangat mudah	Sangat mudah
13.	Banyutowo	Sangat mudah	Sangat mudah	Sangat mudah	Sangat mudah
14.	Karangsari	Sangat mudah	Sangat mudah	Sangat mudah	Sangat mudah
15.	Patukangan	Sangat mudah	Sangat mudah	Sangat mudah	Sangat mudah
16.	Pegulon	Sangat mudah	Sangat mudah	Sangat mudah	Sangat mudah
17.	Pekauman	Sangat mudah	Sangat mudah	Sangat mudah	Sangat mudah
18.	Ngilir	Sangat mudah	Sangat mudah	Sangat mudah	Sangat mudah
19.	Balok	Sangat mudah	Sangat mudah	Sangat mudah	Sangat mudah
20.	Bandengan	Sangat mudah	Sangat mudah	Sangat mudah	Sangat mudah

Sumber: BPS, Pendataan Potensi Kelurahan (Podes) 2019

Tabel 4.22. Banyaknya Tenaga Kesehatan Menurut Kelurahan Tahun, 2019

Desa/Kelurahan	Dokter	Mantri Kesehatan	Bidan	Perawat	Dukun Bayi	
(1)	(2)	(3)	(4)	(5)	(6)	
01. Sukodono	0	0	0	1	1	
02. Candirototo	0	0	2	1	1	
03. Trompo	1	0	3	5	4	
04. Jotang	0	0	0	0	0	
05. Tunggulrejo	0	0	2	1	0	
06. Sijeruk	4	0	10	10	1	
07. Jetis	0	0	1	1	0	
08. Bugangin	1	0	4	3	0	
09. Langenharjo	5	0	12	10	1	
10. Kalibuntu wetan	1	0	1	2	0	
11. Kebondalem	7	0	12	8	0	
12. Ketapang	0	0	4	0	0	
13. Banyutowo	0	0	1	0	0	
14. Karang Sari	0	0	2	2	1	
15. Patukangan	0	0	2	0	2	
16. Pegulon	0	0	2	0	0	
17. Pekauman	0	0	1	0	0	
18. Ngilir	4	0	2	0	0	
19. Balok	0	0	1	0	0	
20. Bandengan	0	0	2	0	1	
Jumlah	2019	23	0	64	44	12
	2018	23	0	64	44	12
	2017	23	0	64	44	12

Sumber data: Puskesmas Kecamatan Kota Kendal

Tabel 4.23. Banyaknya Fasilitas Kesehatan Menurut Kelurahan Tahun 2019

Desa/Kelurahan	Rumah Sakit	Puskesmas	Puskesmas Pembantu	
(1)	(2)	(3)	(4)	
01. Sukodono	0	1	0	
02. Candirototo	0	0	0	
03. Trompo	0	0	0	
04. Jotang	0	0	0	
05. Tunggulrejo	0	0	0	
06. Sijeruk	0	0	0	
07. Jetis	0	0	0	
08. Bugangin	0	0	1	
09. Langenharjo	0	0	0	
10. Kalibuntu wetan	0	0	0	
11. Kebondalem	0	0	1	
12. Ketapang	0	0	0	
13. Banyutowo	0	0	0	
14. Karangsari	0	1	0	
15. Patukangan	1	0	0	
16. Pegulon	0	0	0	
17. Pekauman	0	0	1	
18. Ngilir	0	0	0	
19. Balok	0	0	0	
20. Bandengan	0	0	1	
Jumlah	2019	1	2	4
	2018	1	2	4
	2017	1	2	4

Sumber data: Puskesmas Kecamatan Kota Kendal

Tabel 4.23. Lanjutan

Desa/Kelurahan	Rumah Bersalin	Praktik Dokter Umum	Praktik Dokter Gigi	
(1)	(5)	(6)	(7)	
01. Sukodono	0	1	0	
02. Candirototo	0	0	0	
03. Trompo	0	0	0	
04. Jotang	0	0	0	
05. Tunggulrejo	0	3	0	
06. Sijeruk	0	0	0	
07. Jetis	0	0	0	
08. Bugangin	0	0	0	
09. Langenharjo	0	0	0	
10. Kalibuntu wetan	0	0	2	
11. Kebondalem	0	5	2	
12. Ketapang	0	0	0	
13. Banyutowo	0	0	0	
14. Karangsari	0	0	0	
15. Patukangan	0	1	0	
16. Pegulon	0	1	0	
17. Pekauman	0	0	0	
18. Ngilir	0	0	0	
19. Balok	0	0	0	
20. Bandengan	0	0	0	
Jumlah	2019	0	11	4
	2018	0	11	4
	2017	0	11	4

Sumber data: Puskesmas Kecamatan Kota Kendal

Tabel 4.23. Lanjutan

Desa/Kelurahan	Posyandu	Pos Kesehatan Kelurahan (Poskesdes)	Apotek/ Toko Obat
(1)	(8)	(9)	(10)
01. Sukodono	*)	1	1
02. Candirototo	*)	1	0
03. Trompo	*)	1	0
04. Jotang	*)	1	0
05. Tunggulrejo	*)	1	1
06. Sijeruk	*)	1	2
07. Jetis	*)	1	0
08. Bugangin	*)	1	0
09. Langenharjo	*)	1	1
10. Kalibuntu wetan	*)	1	0
11. Kebondalem	*)	1	2
12. Ketapang	*)	1	2
13. Banyutowo	*)	1	0
14. Karang Sari	*)	1	0
15. Patukangan	*)	1	1
16. Pegulon	*)	1	1
17. Pekauman	*)	1	2
18. Ngilir	*)	1	0
19. Balok	*)	1	0
20. Bandengan	*)	1	1
Jumlah	2019	0	20
	2018	0	20
	2017	0	20

Sumber data: Puskesmas Kecamatan Kota Kendal

Keterangan : *) data tidak tersedia

Tabel 4.24. Banyaknya Sarana Kesehatan Menurut Kelurahan dan Jenis Sarana Kesehatan di Kecamatan Kota Kendal , 2019

Desa/Kelurahan	Rumah Sakit	Rumah Sakit Bersalin	Poliklinik/Balai Kesehatan
(1)	(2)	(3)	(4)
01. Sukodono	0	0	0
02. Candirototo	0	0	0
03. Trompo	0	0	1
04. Jotang	0	0	0
05. Tunggulrejo	0	0	0
06. Sijeruk	0	0	1
07. Jetis	0	0	0
08. Bugangin	0	0	0
09. Langenharjo	0	0	1
10. Kalibuntu wetan	0	0	0
11. Kebondalem	0	0	0
12. Ketapang	0	0	2
13. Banyutowo	0	0	0
14. Karang Sari	0	0	2
15. Patukangan	0	0	0
16. Pegulon	0	0	0
17. Pekauman	0	0	0
18. Ngilir	1	0	0
19. Balok	0	0	0
20. Bandengan	0	0	0
Jumlah	1	0	7

Tabel 4.24. Lanjutan

Desa/Kelurahan	Puskesmas		
	Rawat Inap	Tanpa Rawat Inap	Apotek
(1)	(5)	(6)	(7)
01. Sukodono	1	0	1
02. Candirototo	0	0	0
03. Trompo	0	0	0
04. Jotang	0	0	0
05. Tunggulrejo	0	0	0
06. Sijeruk	0	0	2
07. Jetis	0	0	0
08. Bugangin	0	0	0
09. Langenharjo	0	0	1
10. Kalibuntu wetan	0	0	0
11. Kebondalem	0	0	2
12. Ketapang	0	0	2
13. Banyutowo	0	0	0
14. Karang Sari	0	1	0
15. Patukangan	0	0	3
16. Pegulon	0	0	2
17. Pekauman	0	0	2
18. Ngilir	0	0	1
19. Balok	0	0	0
20. Bandengan	0	0	1
Jumlah	1	1	17

Sumber: BPS, Pendataan Potensi Kelurahan (Podes) 2019

Tabel 4.25. Kemudahan Mencapai Sarana Kesehatan Terdekat Bagi Kelurahan yang Tidak ada Sarana Kesehatan Menurut Kelurahan dan Jenis Sarana Kesehatan di Kecamatan Kota Kendal , 2019

Desa/Kelurahan	Rumah Sakit	Rumah Sakit Bersalin	Poliklinik/Balai Kesehatan
(1)	(2)	(3)	(4)
01. Sukodono	Mudah	Mudah	Mudah
02. Candirototo	Sangat mudah	Sangat mudah	Sangat mudah
03. Trompo	Mudah	Mudah	Sangat mudah
04. Jotang	Mudah	Mudah	Mudah
05. Tunggulrejo	Mudah	Mudah	Sangat mudah
06. Sijeruk	Mudah	Mudah	Sangat mudah
07. Jetis	Sangat mudah	Mudah	Mudah
08. Bugangin	Mudah	Mudah	Mudah
09. Langenharjo	Mudah	Mudah	Sangat mudah
10. Kalibuntu wetan	Mudah	Mudah	Mudah
11. Kebondalem	Mudah	Mudah	Mudah
12. Ketapang	Mudah	Mudah	Sangat mudah
13. Banyutowo	Mudah	Mudah	Mudah
14. Karang Sari	Mudah	Mudah	Sangat mudah
15. Patukangan	Mudah	Mudah	Mudah
16. Pegulon	Mudah	Mudah	Mudah
17. Pekauman	Mudah	Mudah	Mudah
18. Ngilir	Sangat mudah	Mudah	Mudah
19. Balok	Mudah	Mudah	Mudah
20. Bandengan	Sangat mudah	Mudah	Mudah

Tabel 4.25. Lanjutan

Puskesmas				
Desa/Kelurahan	Rawat Inap	Tanpa Rawat Inap	Apotek	
(1)	(5)	(6)	(7)	
01. Sukodono	Sangat mudah	Sangat mudah	Sangat mudah	
02. Candirototo	Sangat mudah	Sangat mudah	Sangat mudah	
03. Trompo	Sangat mudah	Sangat mudah	Sangat mudah	
04. Jotang	Sangat mudah	Sangat mudah	Sangat mudah	
05. Tunggulrejo	Sangat mudah	Sangat mudah	Sangat mudah	
06. Sijeruk	Sangat mudah	Sangat mudah	Sangat mudah	
07. Jetis	Sangat mudah	Sangat mudah	Sangat mudah	
08. Bugangin	Sangat mudah	Sangat mudah	Sangat mudah	
09. Langenharjo	Sangat mudah	Sangat mudah	Sangat mudah	
10. Kalibuntu wetan	Sangat mudah	Sangat mudah	Sangat mudah	
11. Kebondalem	Sangat mudah	Sangat mudah	Sangat mudah	
12. Ketapang	Sangat mudah	Sangat mudah	Sangat mudah	
13. Banyutowo	Sangat mudah	Sangat mudah	Sangat mudah	
14. Karang Sari	Sangat mudah	Sangat mudah	Sangat mudah	
15. Patukangan	Sangat mudah	Sangat mudah	Sangat mudah	
16. Pegulon	Sangat mudah	Sangat mudah	Sangat mudah	
17. Pekauman	Sangat mudah	Sangat mudah	Sangat mudah	
18. Ngilir	Sangat mudah	Sangat mudah	Sangat mudah	
19. Balok	Sangat mudah	Sangat mudah	Sangat mudah	
20. Bandengan	Sangat mudah	Sangat mudah	Sangat mudah	

Sumber: BPS, Pendataan Potensi Kelurahan (Podes) 2019

Tabel 4.26. Banyaknya Keluarga Menurut Kelurahan dan Jenis Tahapan, 2019

Desa/Kelurahan	Pra Sejahtera	Sejahtera				Jumlah	
		I	II	III	III Plus		
(1)	(2)	(3)	(4)	(5)	(6)	(7)	
01. Sukodono	122	102	221	346	16	807	
02. Candiroto	143	159	347	329	40	1018	
03. Trompo	185	185	336	272	43	1021	
04. Jotang	81	99	317	156	21	674	
05. Tunggulrejo	61	32	120	162	5	380	
06. Sijeruk	37	120	196	433	99	885	
07. Jetis	65	22	148	202	24	461	
08. Bugangin	29	105	103	233	14	484	
09. Langenharjo	232	205	167	1,352	28	1,984	
10. Kalibuntu wetan	94	82	214	230	57	677	
11. Kebondalem	150	490	625	237	119	1,621	
12. Ketapang	202	159	351	327	44	1,083	
13. Banyutowo	200	195	332	405	45	1177	
14. Karang Sari	325	188	299	389	282	1,483	
15. Patukangan	83	39	54	180	93	449	
16. Pegulon	3	89	107	272	124	595	
17. Pekauman	36	27	18	63	115	259	
18. Ngilir	74	85	72	300	138	669	
19. Balok	44	24	56	211	50	385	
20. Bandengan	266	204	497	489	21	1,477	
Jumlah	2019	2,432	2,611	4,580	6,588	1,378	17,589
	2018	2,456	2,811	3,798	5,871	1,403	16,339
	2017	2,481	2,807	3,785	5,862	1,396	16,331

Sumber data: PPLKB Kecamatan Kota Kendal

Tabel 4.27. Banyaknya Penderita Cacat Menurut Kelurahan dan Jenis Cacat Tahun 2019

Desa/Kelurahan	Jenis Penderita Cacat			
	Tuna Netra	Tubuh	Tuna Rungu	
(1)	(2)	(3)	(4)	
01. Sukodono	4	7	0	
02. Candirototo	2	9	0	
03. Trompo	3	0	5	
04. Jotang	1	2	2	
05. Tunggulrejo	0	2	3	
06. Sijeruk	3	7	1	
07. Jetis	0	5	1	
08. Bugangin	2	2	1	
09. Langenharjo	3	4	1	
10. Kalibuntu wetan	1	0	0	
11. Kebondalem	0	7	0	
12. Ketapang	1	2	1	
13. Banyutowo	5	3	2	
14. Karang Sari	0	10	0	
15. Patukangan	1	1	0	
16. Pegulon	0	0	3	
17. Pekauman	0	2	0	
18. Ngilir	1	2	1	
19. Balok	2	0	1	
20. Bandengan	3	11	7	
Jumlah	2019	32	76	29
	2018	39	77	32
	2017	18	57	19

Sumber data: TKSK Kecamatan Kota Kendal

Tabel 4.27. Lanjutan

Desa/Kelurahan	Jenis Penderita Cacat			
	Wicara	Fisik Mental	Retardasi	
(1)	(5)	(6)	(7)	
01. Sukodono	2	6	9	
02. Candirototo	0	11	1	
03. Trompo	2	1	5	
04. Jotang	2	0	0	
05. Tunggulrejo	0	1	2	
06. Sijeruk	1	5	1	
07. Jetis	0	1	1	
08. Bugangin	0	3	5	
09. Langenharjo	1	1	5	
10. Kalibuntu wetan	0	1	6	
11. Kebondalem	0	0	6	
12. Ketapang	1	3	2	
13. Banyutowo	0	0	8	
14. Karang Sari	0	3	1	
15. Patukangan	0	0	7	
16. Pegulon	1	0	2	
17. Pekauman	0	0	0	
18. Ngilir	0	2	1	
19. Balok	1	2	0	
20. Bandengan	4	2	1	
Jumlah	2019	15	42	63
	2018	15	43	64
	2017	16	28	-

Sumber data: TKSK Kecamatan Kota Kendal

Tabel 4.28. Banyaknya Penyandang Sosial Menurut Kelurahan dan Jenis Penyandang Sosial Tahun 2019

Desa/Kelurahan	Jenis Penyandang Sosial		
	Anak Terlantar	Anak Nakal	Anak Jalanan
(1)	(2)	(3)	(4)
01. Sukodono	0	0	0
02. Candirototo	0	0	0
03. Trompo	0	0	0
04. Jotang	0	0	0
05. Tunggulrejo	0	0	0
06. Sijeruk	0	0	0
07. Jetis	0	0	0
08. Bugangin	0	0	0
09. Langenharjo	0	0	0
10. Kalibuntu wetan	0	0	0
11. Kebondalem	0	0	0
12. Ketapang	0	0	0
13. Banyutowo	0	0	0
14. Karang Sari	0	0	0
15. Patukangan	0	0	0
16. Pegulon	0	0	0
17. Pekauman	0	0	0
18. Ngilir	0	0	0
19. Balok	0	0	0
20. Bandengan	0	0	0
Jumlah	2019	0	0
	2018	0	0
	2017	7	0

Sumber data: TKSK Kecamatan Kota Kendal

Tabel 4.28. Lanjutan

Desa/Kelurahan	Jenis Penyandang Sosial		
	Wanita Tuna Susila	Waria	Jumlah
(1)	(5)	(6)	(7)
01. Sukodono	0	0	0
02. Candirototo	0	0	0
03. Trompo	0	0	0
04. Jotang	0	0	0
05. Tunggulrejo	0	0	0
06. Sijeruk	0	0	0
07. Jetis	0	0	0
08. Bugangin	0	0	0
09. Langenharjo	0	0	0
10. Kalibuntu wetan	0	0	0
11. Kebondalem	0	0	0
12. Ketapang	0	0	0
13. Banyutowo	0	0	0
14. Karang Sari	0	0	0
15. Patukangan	0	0	0
16. Pegulon	0	0	0
17. Pekauman	0	0	0
18. Ngilir	0	0	0
19. Balok	0	0	0
20. Bandengan	0	0	0
Jumlah	2019	0	0
	2018	0	0
	2017	1	9

Sumber data: TKSK Kecamatan Kota Kendal

Tabel 4.29. Banyaknya Lapangan Olahraga Menurut Kelurahan Tahun 2019

Desa/Kelurahan	Lapangan Olahraga					
	Sepak Bola	Volly	Bulu Tangkis	Tennis	Futsal	
(1)	(2)	(3)	(4)	(5)	(6)	
01. Sukodono	0	1	1	0	0	
02. Candirototo	1	1	2	0	0	
03. Trompo	0	0	2	0	0	
04. Jotang	0	0	1	0	0	
05. Tunggulrejo	0	1	1	0	0	
06. Sijeruk	0	1	0	0	0	
07. Jetis	0	3	1	0	0	
08. Bugangin	0	1	1	0	0	
09. Langenharjo	0	1	4	0	1	
10. Kalibuntu wetan	0	1	1	0	0	
11. Kebondalem	1	1	3	0	0	
12. Ketapang	1	1	1	0	0	
13. Banyutowo	1	0	2	0	1	
14. Karang Sari	1	2	2	0	1	
15. Patukangan	0	1	4	1	1	
16. Pegulon	0	1	3	1	0	
17. Pekauman	0	0	1	0	0	
18. Ngilir	1	1	2	0	0	
19. Balok	0	1	1	0	0	
20. Bandengan	1	0	0	0	0	
Jumlah	2019	7	18	33	2	4
	2018	7	18	33	2	4
	2017	7	18	33	2	4

Sumber data: Statistik Kecamatan Kota Kendal

Tabel 4.30. Jumlah Bantuan Program Keluarga Harapan (PKH) Tahap I Menurut Kelurahan Tahun 2019

Desa/Kelurahan	Ibu Hamil	Balita	APRAS	Jumlah			LU	DB	KPM	Dana Tersalurkan	
				SISWA SD	SISWA SMP	SISWA SMA					
(1)			(2)	(3)	(4)		(5)	(6)	(7)		
01. Sukodono	0	3	0	12	11	8	4	0	22	27,125,000	
02. Candiroto	1	22	5	54	35	27	15	0	89	113,300,000	
03. Trompo	3	14	2	34	24	16	18	0	72	86,450,000	
04. Jotang	0	17	7	27	17	7	11	1	52	61,950,000	
05. Tunggulrejo	0	1	0	4	1	1	5	0	9	10,325,000	
06. Sijeruk	0	3	0	14	10	4	9	0	26	30,400,000	
07. Jetis	0	1	0	8	3	11	0	0	14	16,725,000	
08. Bugangin	1	1	0	9	5	6	2	0	14	17,000,000	
09. Langenharjo	0	9	0	23	16	9	7	0	35	44,300,000	
10. Kalibuntu wetan	0	8	2	21	14	15	1	1	34	43,150,000	
11. Kebondalem	0	2	2	20	14	14	1	0	31	36,800,000	
12. Ketapang	3	12	6	40	25	24	20	0	84	101,175,000	
13. Banyutowo	2	11	1	38	13	11	14	0	62	69,825,000	
14. Karang Sari	2	32	9	95	50	34	14	0	136	165,900,000	
15. Patukangan	0	5	0	12	7	8	1	0	19	23,375,000	
16. Pegulon	0	3	0	14	10	8	1	0	17	22,650,000	
17. Pekauman	0	1	0	1	2	3	1	0	6	6,975,000	
18. Ngilir	1	4	1	20	15	6	7	0	31	37,975,000	
19. Balok	2	3	0	19	8	6	1	0	29	29,825,000	
20. Bandengan	21	93	20	240	108	93	39	1	309	415,125,000	
Jumlah	2019	36	245	55	705	388	311	171	3	1,091	1,360,350,000
	2018	14	219	27	600	326	274	126	1	1,166	578,000,000
	2017	31	234	34	656	342	245	135	1	889	444,500,000

Sumber data: Statistik Kecamatan Kota Kendal

Tabel 4.31. Jumlah Bantuan Program Keluarga Harapan (PKH) Tahap II Menurut Kelurahan Tahun 2019

Desa/Kelurahan	Ibu Hamil	Balita	APRAS	Jumlah			LU	DB	KPM	Dana Tersalurkan	
				SISWA SD	SISWA SMP	SISWA SMA					
(1)	(2)	(3)	(4)	(5)	(6)	(7)	(8)	(9)	(10)		
01. Sukodono	0	3	0	12	11	8	4	0	22	15,025,000	
02. Candiroto	1	22	5	54	34	28	15	0	89	64,475,000	
03. Trompo	2	15	2	34	24	16	16	0	70	45,650,000	
04. Jotang	0	17	0	27	17	7	11	1	52	33,350,000	
05. Tunggulrejo	0	1	0	4	1	1	5	0	9	5,375,000	
06. Sijeruk	0	3	0	14	10	4	9	0	26	16,100,000	
07. Jetis	0	3	0	8	3	11	0	0	14	10,225,000	
08. Bugangin	1	1	0	9	5	6	2	0	14	9,300,000	
09. Langenharjo	0	9	0	23	16	9	7	0	35	25,050,000	
10. Kalibuntu wetan	0	8	2	21	14	15	1	1	34	24,450,000	
11. Kebondalem	0	2	2	20	14	14	1	0	31	19,750,000	
12. Ketapang	4	13	6	40	25	24	25	0	84	59,175,000	
13. Banyutowo	2	13	1	38	13	11	14	0	62	36,925,000	
14. Karang Sari	3	32	9	95	50	35	14	0	136	92,200,000	
15. Patukangan	0	5	0	12	7	8	1	0	19	12,925,000	
16. Pegulon	0	3	0	14	10	8	1	0	17	13,300,000	
17. Pekauman	0	1	0	1	2	3	1	0	6	3,675,000	
18. Ngilir	1	4	1	20	15	6	7	0	31	20,925,000	
19. Balok	2	3	0	19	8	6	1	0	29	13,875,000	
20. Bandengan	24	97	20	234	111	92	45	1	309	252,250,000	
Jumlah	2019	40	255	48	699	390	312	180	3	1,089	774,000,000
	2018	23	281	55	727	361	286	161	22	1,162	578,500,000
	2017	25	233	45	657	340	245	126	1	889	439,325,000

Sumber data: Statistik Kecamatan Kota Kendal

**Tabel 4.32. Jumlah Bantuan Program Keluarga Harapan (PKH) Tahap III Menu-
rut Kelurahan Tahun 2019**

Desa/Kelurahan	Ibu Hamil	Balita	APRAS	Jumlah			LU	DB	KPM	Dana Tersalurkan	
				SISWA SD	SISWA SMP	SISWA SMA					
(1)	(2)			(3)	(4)	(5)	(6)	(7)			
01. Sukodono	0	3	0	11	11	8	12	0	22	19,600,000	
02. Candirototo	3	30	0	51	32	28	29	0	89	74,675,000	
03. Trompo	0	18	0	36	23	16	22	0	70	48,725,000	
04. Jotang	0	17	0	27	17	7	15	1	52	35,750,000	
05. Tunggulrejo	0	1	0	4	0	1	6	0	8	5,600,000	
06. Sijeruk	0	3	0	14	10	4	8	1	27	16,100,000	
07. Jetis	0	3	0	8	3	11	2	0	14	11,425,000	
08. Bugangin	0	2	0	9	5	5	5	1	15	11,200,000	
09. Langenharjo	0	8	0	21	16	10	7	0	35	24,725,000	
10. Kalibuntu wetan	0	10	0	20	13	16	2	1	34	25,175,000	
11. Kebondalem	0	4	0	19	15	14	4	0	31	21,700,000	
12. Ketapang	3	21	0	40	25	24	33	0	84	64,575,000	
13. Banyutowo	0	16	0	39	13	10	25	0	62	43,250,000	
14. Karang Sari	2	46	0	96	51	37	37	0	135	110,225,000	
15. Patukangan	0	7	0	12	7	8	4	0	19	15,925,000	
16. Pegulon	0	2	0	12	10	8	8	0	17	16,450,000	
17. Pekauman	0	1	0	1	2	3	2	0	6	4,275,000	
18. Ngilir	1	6	0	20	15	6	10	0	31	23,325,000	
19. Balok	1	4	0	19	9	7	6	0	29	17,750,000	
20. Bandengan	26	116	0	244	106	89	70	0	309	266,350,000	
Jumlah	2019	36	318	0	703	383	312	307	4	1,089	856,800,000
	2018	23	280	53	725	373	280	174	22	1,146	570,500,000
	2017	23	275	53	714	362	270	170	21	1,121	558,000,000

Sumber data: Statistik Kecamatan Kota Kendal

**Tabel 4.33. Jumlah Bantuan Program Keluarga Harapan (PKH) Tahap IV Menu-
rut Kelurahan Tahun 2019**

Desa/Kelurahan	Ibu Hamil	Balita	APRAS	Jumlah			LU	DB	KPM	Dana Tersalurkan	
				SISWA SD	SISWA SMP	SISWA SMA					
(1)	(2)			(3)	(4)	(5)	(6)	(7)			
01. Sukodono	0	3	0	7	12	7	13	0	22	13,775,000	
02. Candirototo	2	27	0	48	30	28	30	0	86	51,525,000	
03. Trompo	1	16	0	27	22	21	22	0	66	34,700,000	
04. Jotang	3	13	0	25	18	11	12	1	52	25,500,000	
05. Tunggulrejo	0	0	0	1	0	0	5	0	5	2,300,000	
06. Sijeruk	1	3	0	11	8	6	15	1	26	14,725,000	
07. Jetis	0	3	0	4	8	6	1	0	11	6,700,000	
08. Bugangin	0	4	0	6	5	3	5	1	13	7,725,000	
09. Langenharjo	0	8	0	15	15	11	10	0	32	18,250,000	
10. Kalibuntu wetan	0	7	0	12	12	11	4	1	24	14,350,000	
11. Kebondalem	0	1	0	14	13	4	2	0	22	8,700,000	
12. Ketapang	2	18	0	36	22	26	33	0	80	43,975,000	
13. Banyutowo	0	16	0	34	11	14	22	0	61	30,025,000	
14. Karang Sari	3	41	0	89	46	40	37	0	129	76,650,000	
15. Patukangan	0	5	0	13	6	4	5	0	18	9,575,000	
16. Pegulon	0	1	0	9	10	6	8	0	16	10,250,000	
17. Pekauman	0	1	0	0	1	3	4	0	5	3,450,000	
18. Ngilir	1	6	0	14	14	10	10	0	27	17,025,000	
19. Balok	2	4	0	16	11	7	7	0	29	13,800,000	
20. Bandengan	34	102	0	223	117	96	77	0	304	195,325,000	
Jumlah	2019	49	279	0	604	381	314	322	4	1,028	598,325,000
	2018	28	384	308	28	243	52	174	23	1,116	300,458,250
	2017	14	188	27	608	326	279	126	1	779	439,500,000

Sumber data: Statistik Kecamatan Kota Kendal

Tabel 4.34. Banyaknya Rumah Tangga Sasaran Hasil Pendataan

Desa/Kelurahan	Pendataan (Rumah Tangga)		
	PSE 2005	PPLS 2008	PPLS 2011
(1)	(2)	(3)	(4)
01. Sukodono	211	241	134
02. Candirototo	186	222	196
03. Trompo	203	244	232
04. Jotang	115	166	121
05. Tunggulrejo	58	73	49
06. Sijeruk	173	212	120
07. Jetis	70	89	50
08. Bugangin	131	131	80
09. Langenharjo	235	284	286
10. Kalibuntu wetan	190	211	189
11. Kebondalem	175	260	197
12. Ketapang	293	360	481
13. Banyutowo	185	206	174
14. Karang Sari	454	526	361
15. Patukangan	76	69	69
16. Pegulon	77	102	101
17. Pekauman	46	46	36
18. Ngilir	121	163	130
19. Balok	88	115	104
20. Bandengan	517	559	582
Jumlah	3,604	4,279	3,692

Sumber data: TKSK Kecamatan Kota Kendal

Tabel 4.35. Jumlah Penerima Program Raskin Tahun 2017 - 2019

Desa/Kelurahan	Penerima Program Raskin 2017 BNPT 2019(RTSM)		
	2017	2018	2019
(1)	(2)	(3)	(4)
01. Sukodono	59	a.n.	57
02. Candirototo	115	a.n.	117
03. Trompo	106	a.n.	106
04. Jotang	68	a.n.	72
05. Tunggulrejo	18	a.n.	16
06. Sijeruk	49	a.n.	53
07. Jetis	26	a.n.	34
08. Bugangin	28	a.n.	24
09. Langenharjo	74	a.n.	100
10. Kalibuntu wetan	64	a.n.	114
11. Kebondalem	65	a.n.	66
12. Ketapang	139	a.n.	128
13. Banyutowo	86	a.n.	86
14. Karangsari	195	a.n.	262
15. Patukangan	19	a.n.	19
16. Pegulon	22	a.n.	20
17. Pekauman	8	a.n.	7
18. Ngilir	38	a.n.	37
19. Balok	38	a.n.	37
20. Bandengan	389	a.n.	427
Jumlah	1,606	0	1,782

Sumber data: TKSK Kecamatan Kota Kendal

Tabel 4.36. Banyaknya Keluarga Menurut Kelurahan dan Jenis Pengguna Listrik di Kecamatan Kota Kendal 2019

Desa/Kelurahan	Pengguna Listrik			Bukan Pengguna Listrik
	PLN	Non PLN	Jumlah	
(1)	(2)	(3)	(4)	(4)
01. Sukodono	862	0	862	0
02. Candirototo	967	0	967	0
03. Trompo	1,056	0	1,056	0
04. Jotang	772	0	772	0
05. Tunggulrejo	361	0	361	0
06. Sijeruk	1,021	0	1,021	0
07. Jetis	393	0	393	0
08. Bugangin	561	0	561	0
09. Langenharjo	2,013	0	2,013	0
10. Kalibuntu wetan	875	0	875	0
11. Kebondalem	2,888	0	2,888	0
12. Ketapang	1,467	0	1,467	0
13. Banyutowo	1,256	0	1,256	0
14. Karang Sari	1,998	0	1,998	0
15. Patukangan	513	0	513	0
16. Pegulon	831	0	831	0
17. Pekauman	301	0	301	0
18. Ngilir	705	0	705	0
19. Balok	470	0	470	0
20. Bandengan	1,689	0	1,689	0
Jumlah	20,999	0	20,999	0

Sumber: BPS, Pendataan Potensi Kelurahan (Podes) 2019

Tabel 4.37.

Banyaknya Warga Penderita Gizi Buruk Menurut Kelurahan di Kecamatan Kota Kendal , 2017 dan 2018

Desa/Kelurahan	2017	2018
(1)	(2)	(3)
01. Sukodono	0	8
02. Candiroti	15	2
03. Trompo	1	1
04. Jotang	0	0
05. Tunggulrejo	0	0
06. Sijeruk	0	0
07. Jetis	0	0
08. Bugangin	1	1
09. Langenharjo	0	9
10. Kalibuntu wetan	5	1
11. Kebondalem	12	10
12. Ketapang	0	0
13. Banyutowo	0	0
14. Karang Sari	0	0
15. Patukangan	1	3
16. Pegulon	0	1
17. Pekauman	0	0
18. Ngilir	0	0
19. Balok	0	0
20. Bandengan	3	0
Jumlah	38	36

Catatan:

Sumber: BPS, Pendataan Potensi Kelurahan (Podes) 2014, 2018, dan 2019

Tabel 4.38.

Banyaknya Kejadian Bencana Alam Menurut Kelurahan dan Jenis Bencana Alam di Kecamatan Kota Kendal , 2018

Desa/Kelurahan	Gempa	Tsunami	Gunung Meletus	Tanah Longsor
(1)	(2)	(3)	(4)	(5)
01. Sukodono	0	0	0	0
02. Candiroto	0	0	0	0
03. Trompo	0	0	0	0
04. Jotang	0	0	0	0
05. Tunggulrejo	0	0	0	0
06. Sijeruk	0	0	0	0
07. Jetis	0	0	0	0
08. Bugangin	0	0	0	0
09. Langenharjo	0	0	0	0
10. Kalibuntu wetan	0	0	0	0
11. Kebondalem	0	0	0	0
12. Ketapang	0	0	0	0
13. Banyutowo	0	0	0	0
14. Karang Sari	0	0	0	0
15. Patukangan	0	0	0	0
16. Pegulon	0	0	0	0
17. Pekauman	0	0	0	0
18. Ngilir	0	0	0	0
19. Balok	0	0	0	0
20. Bandengan	0	0	0	0
Jumlah	0	0	0	0

Tabel 4.38.

Lanjutan

Desa/Kelurahan		Banjir	Banjir Bandang	Kekeringan
(1)		(6)	(7)	(8)
01.	Sukodono	0	0	0
02.	Candiroto	2	0	0
03.	Trompo	1	0	0
04.	Jotang	0	0	0
05.	Tunggulrejo	0	0	0
06.	Sijeruk	0	0	0
07.	Jetis	1	0	0
08.	Bugangin	0	0	0
09.	Langenharjo	1	0	0
10.	Kalibuntu wetan	0	0	0
11.	Kebondalem	1	0	0
12.	Ketapang	1	0	0
13.	Banyutowo	1	0	0
14.	Karangsari	2	0	0
15.	Patukangan	4	0	0
16.	Pegulon	2	0	0
17.	Pekauman	1	0	0
18.	Ngilir	1	0	0
19.	Balok	1	0	0
20.	Bandengan	0	0	0
Jumlah		19	0	0

Tabel 4.38.

Lanjutan

Desa/Kelurahan		Kebakaran Hutan dan Lahan	Angin Putuh/putting Beliu/Topan	Gelombang Pasang Laut
(1)		(9)	(10)	(11)
01.	Sukodono	0	0	0
02.	Candiroto	0	0	0
03.	Trompo	0	0	0
04.	Jotang	0	0	0
05.	Tunggulrejo	0	0	0
06.	Sijeruk	0	0	0
07.	Jetis	0	0	0
08.	Bugangin	0	0	0
09.	Langenharjo	0	0	0
10.	Kalibuntu wetan	0	0	0
11.	Kebondalem	0	0	0
12.	Ketapang	0	0	0
13.	Banyutowo	0	0	0
14.	Karangsari	0	0	0
15.	Patukangan	0	0	0
16.	Pegulon	0	0	0
17.	Pekauman	0	0	0
18.	Ngilir	0	0	0
19.	Balok	0	0	1
20.	Bandengan	0	0	1
Jumlah		0	0	2

Sumber:BPS, Pendataan Potensi Kelurahan (Podes) 2019

Tabel 4.39

Banyaknya Korban Jiwa Akibat Bencana Alam Menurut Kelurahan dan Jenis Bencana Alam di Kecamatan Kota Kendal , 2018

Desa/Kelurahan		Gempa	Tsunami	Gunung Meletus	Tanah Longsor
(1)	(2)	(3)	(4)	(5)	
01.	Sukodono	0	0	0	0
02.	Candiroto	0	0	0	0
03.	Trompo	0	0	0	0
04.	Jotang	0	0	0	0
05.	Tunggulrejo	0	0	0	0
06.	Sijeruk	0	0	0	0
07.	Jetis	0	0	0	0
08.	Bugangin	0	0	0	0
09.	Langenharjo	0	0	0	0
10.	Kalibuntu wetan	0	0	0	0
11.	Kebondalem	0	0	0	0
12.	Ketapang	0	0	0	0
13.	Banyutowo	0	0	0	0
14.	Karangsari	0	0	0	0
15.	Patukangan	0	0	0	0
16.	Pegulon	0	0	0	0
17.	Pekauman	0	0	0	0
18.	Ngilir	0	0	0	0
19.	Balok	0	0	0	0
20.	Bandengan	0	0	0	0
Jumlah		0	0	0	0

Tabel 4.39.

Lanjutan

Desa/Kelurahan		Banjir	Banjir Bandang	Kekeringan
(1)		(6)	(7)	(8)
01.	Sukodono	0	0	0
02.	Candiroto	0	0	0
03.	Trompo	0	0	0
04.	Jotang	0	0	0
05.	Tunggulrejo	0	0	0
06.	Sijeruk	0	0	0
07.	Jetis	0	0	0
08.	Bugangin	0	0	0
09.	Langenharjo	0	0	0
10.	Kalibuntu wetan	0	0	0
11.	Kebondalem	0	0	0
12.	Ketapang	0	0	0
13.	Banyutowo	0	0	0
14.	Karangsari	0	0	0
15.	Patukangan	0	0	0
16.	Pegulon	0	0	0
17.	Pekauman	0	0	0
18.	Ngilir	0	0	0
19.	Balok	0	0	0
20.	Bandengan	0	0	0
Jumlah		0	0	0

Tabel 4.39.

Lanjutan

Desa/Kelurahan		Kebakaran Hutan dan Lahan	Angin Putuh/putting Beliuang/Topan	Gelombang Pasang Laut
(1)		(9)	(10)	(11)
01.	Sukodono	0	0	0
02.	Candiroto	0	0	0
03.	Trompo	0	0	0
04.	Jotang	0	0	0
05.	Tunggulrejo	0	0	0
06.	Sijeruk	0	0	0
07.	Jetis	0	0	0
08.	Bugangin	0	0	0
09.	Langenharjo	0	0	0
10.	Kalibuntu wetan	0	0	0
11.	Kebondalem	0	0	0
12.	Ketapang	0	0	0
13.	Banyutowo	0	0	0
14.	Karangsari	0	0	0
15.	Patukangan	0	0	0
16.	Pegulon	0	0	0
17.	Pekauman	0	0	0
18.	Ngilir	0	0	0
19.	Balok	0	0	0
20.	Bandengan	0	0	0
Jumlah		0	0	0

Sumber: BPS, Pendataan Potensi Kelurahan (Podes) 2019

Tabel 4.40.

Keberadaan Fasilitas/Upaya Antisipasi/Mitigasi Bencana Alam Menurut Kelurahan di Kecamatan Kota Kendal, 2019

Desa/Kelurahan		Sistem Peringatan Dini Bencana Alam	Sistem Peringatan Dini Khusus Tsunami	Perlengkapan Keselamatan
(1)		(2)	(3)	(4)
01.	Sukodono	Tidak ada	Bukan wilayah potensi tsu	Tidak ada
02.	Candiroto	Ada	Bukan wilayah potensi tsu	Tidak ada
03.	Trompo	Ada	Bukan wilayah potensi tsu	Tidak ada
04.	Jotang	Tidak ada	Tidak ada	Tidak ada
05.	Tunggulrejo	Tidak ada	Tidak ada	Tidak ada
06.	Sijeruk	Tidak ada	Tidak ada	Tidak ada
07.	Jetis	Tidak ada	Bukan wilayah potensi tsu	Ada
08.	Bugangin	Tidak ada	Bukan wilayah potensi tsu	Tidak ada
09.	Langenharjo	Tidak ada	Tidak ada	Tidak ada
10.	Kalibuntu wetan	Tidak ada	Bukan wilayah potensi tsu	Tidak ada
11.	Kebondalem	Tidak ada	Tidak ada	Tidak ada
12.	Ketapang	Tidak ada	Tidak ada	Tidak ada
13.	Banyutowo	Tidak ada	Tidak ada	Tidak ada
14.	Karangsari	Tidak ada	Tidak ada	Tidak ada
15.	Patukangan	Ada	Tidak ada	Tidak ada
16.	Pegulon	Tidak ada	Tidak ada	Tidak ada
17.	Pekauman	Tidak ada	Tidak ada	Tidak ada
18.	Ngilir	Tidak ada	Tidak ada	Tidak ada
19.	Balok	Tidak ada	Tidak ada	Tidak ada
20.	Bandengan	Tidak ada	Tidak ada	Tidak ada

Tabel 4.40.

Lanjutan

Desa/Kelurahan		Rambu-Rambu dan Jalur Evakuasi Bencana	Pembuatan, Perawatan, atau Normalisasi: Sungai, Kanal, Tanggul, Parit, Drainase, Waduk, Pantai, dll
(1)		(5)	(6)
01.	Sukodono	Tidak ada	Tidak ada
02.	Candiroto	Tidak ada	Ada
03.	Trompo	Tidak ada	Ada
04.	Jotang	Tidak ada	Ada
05.	Tunggulrejo	Tidak ada	Tidak ada
06.	Sijeruk	Tidak ada	Ada
07.	Jetis	Tidak ada	Ada
08.	Bugangin	Tidak ada	Ada
09.	Langenharjo	Tidak ada	Ada
10.	Kalibuntu wetan	Tidak ada	Tidak ada
11.	Kebondalem	Tidak ada	Tidak ada
12.	Ketapang	Tidak ada	Tidak ada
13.	Banyutowo	Tidak ada	Ada
14.	Karangsari	Tidak ada	Ada
15.	Patukangan	Tidak ada	Tidak ada
16.	Pegulon	Tidak ada	Tidak ada
17.	Pekauman	Tidak ada	Ada
18.	Ngilir	Tidak ada	Ada
19.	Balok	Tidak ada	Tidak ada
20.	Bandengan	Tidak ada	Tidak ada

Sumber: BPS, Pendataan Potensi Kelurahan (Podes) 2019

Tabel 4.41.

Jumlah Menara dan Operator Layanan Komunikasi Telepon Seluler Serta Kondisi Sinyal Telepon Seluler Menurut Kelurahan di Kecamatan Kota Kendal, 2019

Desa/Kelurahan		Jumlah Menara Telepon Seluler (BTS)	Jumlah Operator Layanan Komunikasi Telepon Seluler Yang Menjangkau di Desa	Kondisi Sinyal Telepon Seluler di Sebagian Besar Wilayah Desa
(1)	(2)	(3)	(4)	
01.	Sukodono	2	5	Sinyal kuat
02.	Candiroto	1	5	Sinyal kuat
03.	Trompo	0	5	Sinyal kuat
04.	Jotang	2	3	Sinyal kuat
05.	Tunggulrejo	0	3	Sinyal kuat
06.	Sijeruk	0	3	Sinyal kuat
07.	Jetis	0	3	Sinyal kuat
08.	Bugangin	2	3	Sinyal kuat
09.	Langenharjo	2	5	Sinyal kuat
10.	Kalibuntu wetan	1	3	Sinyal kuat
11.	Kebondalem	4	4	Sinyal kuat
12.	Ketapang	0	4	Sinyal sangat kuat
13.	Banyutowo	0	4	Sinyal kuat
14.	Karangsari	3	4	Sinyal kuat
15.	Patukangan	2	5	Sinyal kuat
16.	Pegulon	2	4	Sinyal sangat kuat
17.	Pekauman	0	5	Sinyal sangat kuat
18.	Ngilir	1	4	Sinyal kuat
19.	Balok	0	5	Sinyal kuat
20.	Bandengan	0	5	Sinyal kuat
Jumlah		22	82	

Sumber: BPS, Pendataan Potensi Kelurahan (Podes) 2019

Tabel 4.42.

Sarana Transportasi Antar Desa/Kelurahan Menurut Kelurahan di Kecamatan Kota Kendal, 2019

Desa/Kelurahan		Jenis Transportasi	Keberadaan Angkutan Umum
(1)	(2)	(3)	(3)
01.	Sukodono	Darat	Ada, dengan trayek tetap
02.	Candiroto	Darat	Tidak ada angkutan umum
03.	Trompo	Darat	Ada, dengan trayek tetap
04.	Jotang	Darat	Tidak ada angkutan umum
05.	Tunggulrejo	Darat	Tidak ada angkutan umum
06.	Sijeruk	Darat	Tidak ada angkutan umum
07.	Jetis	Darat	Tidak ada angkutan umum
08.	Bugangin	Darat	Tidak ada angkutan umum
09.	Langenharjo	Darat	Ada, dengan trayek tetap
10.	Kalibuntu wetan	Darat	Tidak ada angkutan umum
11.	Kebondalem	Darat	Ada, dengan trayek tetap
12.	Ketapang	Darat	Ada, tanpa trayek tetap
13.	Banyutowo	Darat	Tidak ada angkutan umum
14.	Karangsari	Darat	Tidak ada angkutan umum
15.	Patukangan	Darat	Ada, tanpa trayek tetap
16.	Pegulon	Darat	Ada, tanpa trayek tetap
17.	Pekauman	Darat	Ada, tanpa trayek tetap
18.	Ngilir	Darat	Ada, tanpa trayek tetap
19.	Balok	Darat	Tidak ada angkutan umum
20.	Bandengan	Darat	Tidak ada angkutan umum

Sumber: BPS, Pendataan Potensi Kelurahan (Podes) 2019

Tabel 4.43.

Kondisi Jalan Darat Antar Kelurahan Menurut Kelurahan di Kecamatan Kota Kendal , 2019

Desa/Kelurahan	Jenis Permukaan Jalan	Dapat Dilalui Kendaraan Bermotor Roda 4 atau Lebih
(1)	(2)	(3)
01. Sukodono	Aspal/Beton	Sepanjang tahun
02. Candiroto	Aspal/Beton	Sepanjang tahun
03. Trompo	Aspal/Beton	Sepanjang tahun
04. Jotang	Aspal/Beton	Sepanjang tahun
05. Tunggulrejo	Aspal/Beton	Sepanjang tahun
06. Sijeruk	Aspal/Beton	Sepanjang tahun
07. Jetis	Aspal/Beton	Sepanjang tahun
08. Bugangin	Aspal/Beton	Sepanjang tahun
09. Langenharjo	Aspal/Beton	Sepanjang tahun
10. Kalibuntu wetan	Aspal/Beton	Sepanjang tahun
11. Kebondalem	Aspal/Beton	Sepanjang tahun
12. Ketapang	Aspal/Beton	Sepanjang tahun
13. Banyutowo	Aspal/Beton	Sepanjang tahun
14. Karang Sari	Aspal/Beton	Sepanjang tahun
15. Patukangan	Aspal/Beton	Sepanjang tahun
16. Pegulon	Aspal/Beton	Sepanjang tahun
17. Pekauman	Aspal/Beton	Sepanjang tahun
18. Ngilir	Aspal/Beton	Sepanjang tahun
19. Balok	Aspal/Beton	Sepanjang tahun
20. Bandengan	Aspal/Beton	Sepanjang tahun

Sumber: BPS, Pendataan Potensi Kelurahan (Podes) 2019

Tabel 4.44.

Keberadaan Kantor Pos/Pos Pembantu/Rumah Pos dan Perusahaan/Agen Jasa Ekspedisi Swasta Menurut Kelurahan di Kecamatan Kota Kendal, 2019

Desa/Kelurahan	Kantor Pos/Pos Pembantu/Rumah Pos	Perusahaan/Agen Jasa Ekspedisi Swasta
(1)	(2)	(3)
01. Sukodono	Tidak Ada	Tidak Ada
02. Candiroto	Tidak Ada	Tidak Ada
03. Trompo	Tidak Ada	Tidak Ada
04. Jotang	Tidak Ada	Tidak Ada
05. Tunggulrejo	Tidak Ada	Tidak Ada
06. Sijeruk	Tidak Ada	Tidak Ada
07. Jetis	Tidak Ada	Tidak Ada
08. Bugangin	Tidak Ada	Beroperasi
09. Langenharjo	Tidak Ada	Tidak Ada
10. Kalibuntu wetan	Tidak Ada	Tidak Ada
11. Kebondalem	Tidak Ada	Tidak Ada
12. Ketapang	Tidak Ada	Tidak Ada
13. Banyutowo	Tidak Ada	Tidak Ada
14. Karang Sari	Tidak Ada	Beroperasi
15. Patukangan	Beroperasi	Tidak Ada
16. Pegulon	Tidak Ada	Beroperasi
17. Pekauman	Tidak Ada	Tidak Ada
18. Ngilir	Tidak Ada	Tidak Ada
19. Balok	Tidak Ada	Tidak Ada
20. Bandengan	Tidak Ada	Tidak Ada

Sumber: BPS, Pendataan Potensi Kelurahan (Podes) 2019

Tabel 4.45 Banyaknya Desa Menurut Keberadaan Penerangan Jalan Utama Desa di Kecamatan Kendal 2014, 2018, dan 2019

Penerangan Jalan Utama		2014	2018	2019
(1)		(2)	(3)	(4)
Sumber Penerangan Jalan Utama				
01.	Listrik Pemerintah	20	18	17
02.	Listrik Non Pemerintah		2	3
03.	Non Listrik			

Sumber data: BPS, Pendataan Potensi Desa (Podes) 2019

Tabel 4.46 Banyaknya Desa Menurut Jenis Bahan Bakar Untuk Memasak yang digunakan Oleh Sebagian Besar Keluarga di Kecamatan Kendal, 2014, 2018 dan 2019

Jenis Bahan Bakar	2014	2018	2019
(1)	(2)	(3)	(4)
01. Gas Kota			
02. LPG 3 Kg	20	10	19
03. LPG lebih dari 3 Kg		10	1
04. Minyak Tanah			
05. Kayu Bakar			
06. Lainnya			

Sumber data: BPS, Pendataan Potensi Desa (Podes) 2019

Tabel 4.47

Banyaknya Desa Menurut Sumber Air Minum Sebagian Besar Keluarga di Kecamatan Kendal, 2014, 2018 dan 2019

Sumber Air Minum		2014	2018	2019
(1)		(2)	(3)	(4)
01.	Air Kemasan Bermerk	1	0	
02.	Air Isi Ulang		0	
03.	Ledeng Dengan Meteran	19	20	20
04.	Ledeng Tanpa Meteran	0	0	
05.	Sumur Bor atau Pompa	0	0	
06.	Sumur	0	0	
07.	Mata Air	0	0	
08.	Sungai/Danau/Kolam/ Waduk/Situ/ Embung/Bendungan	0	0	
09.	Air Hujan			
10.	Lainnya			

Sumber data: BPS, Pendataan Potensi Desa (Podes) 2019

Tabel 4.48 Banyaknya Desa Menurut Penggunaan Fasilitas Tempat Buang Air Besar Sebagian Besar Keluarga di Kecamatan Kendal, 2014, 2018, dan 2019

Fasilitas Tempat Buang Air Besar		2014	2018	2019
(1)		(2)	(3)	(4)
01.	Jamban			
	Sendiri	18	20	20
	Bersama Umum			
03.	Bukan Jamban	2		

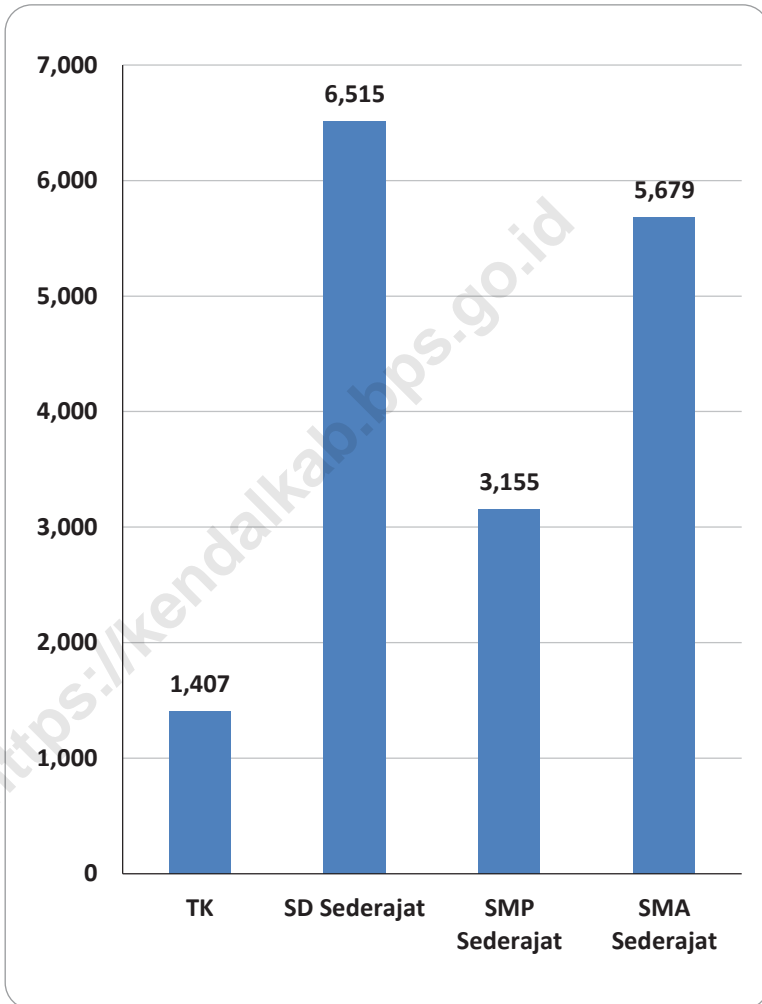
Sumber data: BPS, Pendataan Potensi Desa (Podes) 2019

Tabel 4.49 Banyaknya Desa yang Memiliki Kelompok Kegiatan Olahraga Menurut Jenis Jenis Olahraga dan Ketersediaan Fasilitas/ Lapangan Olahraga di Kecamatan Kendal, 2019

		Kondisi Fasilitas/Lapangan Olahraga			
Jenis Olahraga		Baik	Rusak Sedang	Rusak Parah	Tidak Ada Fasilitas/Lapangan Olahraga
(1)	(2)	(3)	(4)	(5)	
01.	Sepak bola	6	1	0	13
02.	Bola voli	6	1	0	13
03.	Bulu tangkis	8	6	0	6
04.	Bola basket	1	0	0	19
05.	Tenis lapangan	1	0	0	19
06.	Tenis meja	6	2	0	12
07.	Futsal	2	2	0	16
08.	Renang	0	0	0	20
09.	Bela diri (pencak ...)	4	0	0	16
10.	Bilyard	2	0	0	18
11.	Pusat kebugaran (senam, fitness, ...)	5	1	0	14
12.	Lainnya	0	0	0	20

Sumber data: BPS, Pendataan Potensi Desa (Podes) 2019

Grafik 4. Perbandingan Jumlah Murid di Kecamatan Kota Kendal, 2019



● **Produksi padi**
Padi sawah 14.015 ton

● **Produksi palawija**
terbesar adalah jagung 447 ton

● **Produksi hortikultura tahunan**
terbesar adalah mangga 22 ton

● **Produksi hortikultura semusim**
terbesar adalah melon dan semangka 1.410 ton

● **Produksi perkebunan**
terbesar adalah
Tembakau
71 ton

● **Populasi peternakan**
terbesar adalah ayam
kampung 32.220 ekor

● **Produksi Perikanan**
Bandeng 1.935.000 kg

HASIL PERTANIAN 2019

BAB V. PERTANIAN

Pertanian merupakan sektor lapangan usaha bagi mayoritas penduduk di Kecamatan Kendal. Jenis utama tanaman yang diusahakan adalah Padi Sawah. Pada tahun 2019 luas panen tanaman padi mencapai 2.278 Ha yang didominasi oleh padi sawah dengan produksi sebesar 14.015, ton. Untuk tanaman pangan, penduduk di Kecamatan Kendal hanya mengusahakan komoditas padi sawah.

Luas panen padi sawah terbesar ada di Kelurahan Karang Sari dengan luas panen mencapai 307 Ha yang menghasilkan produksi padi sawah sebesar 1.891 ton, selanjutnya Kelurahan Banyutowo dengan luas panen sebesar 305 Ha dan produksi sebesar 1.877 ton. Selain mengusahakan komoditas tanaman pangan, masyarakat di Kecamatan Kendal juga mengusahakan beberapa komoditas lain seperti tanaman hortikultura dan perkebunan. Pada tahun 2019, produksi tanaman hortikultura semusim terbesar berasal dari komoditas Semangka dengan produksi sebesar 1410 ton, sementara produksi hortikultura tahunan terbesar adalah Mangga sebesar 22,2 ton. Produksi tanaman perkebunan terbesar di Kecamatan Kendal adalah Kelapa Dalam yaitu sebesar 1,04 ton.

Sebagian masyarakat di Kecamatan Kendal juga berusaha di sektor perikanan seperti budidaya ikan air tawar (kolam) dan penangkapan di perairan umum seperti di sungai, danau dan waduk. Produksi budidaya ikan air tawar (kolam) di Kecamatan Kendal pada tahun 2019 mencapai 130,07 ton atau senilai 2,16 miliar rupiah. Sedangkan produksi penangkapan ikan di perairan umum sebesar 2,74 ton dengan nilai sebesar 221,47 juta rupiah. Namun, produksi perikanan terbesar justru berasal dari budidaya ikan air payau (tambak) yaitu mencapai 3.071 ton dengan nilai sebesar 31,98 miliar rupiah.

Tabel 5.1. Jumlah Rumah Tangga Usaha Pertanian Menurut Subsektor, ST2013

Desa/Kelurahan	Tanaman Pangan	Hortikultura	Perkebunan
(1)	(2)	(3)	(4)
01. Sukodono	159	42	85
02. Candirototo	198	76	53
03. Trompo	127	5	1
04. Jotang	165	93	8
05. Tunggulrejo	52	11	17
06. Sijeruk	143	56	1
07. Jetis	77	16	1
08. Bugangin	73	7	3
09. Langenharjo	35	7	0
10. Kalibuntu wetan	81	41	0
11. Kebondalem	46	10	1
12. Ketapang	157	128	10
13. Banyutowo	420	113	14
14. Karang Sari	229	41	26
15. Patukangan	15	15	3
16. Pegulon	8	5	1
17. Pekauman	4	3	0
18. Ngilir	53	22	14
19. Balok	67	15	1
20. Bandengan	33	13	2
Jumlah	2,142	719	241

Sumber data: Hasil Sensus Pertanian 2013 (ST2013)

Tabel 5.1. Lanjutan

Desa/Kelurahan	Peternakan	Perikanan	Kehutanan
(1)	(5)	(6)	(7)
01. Sukodono	70	1	40
02. Candirototo	69	6	15
03. Trompo	15	4	3
04. Jotang	86	0	18
05. Tunggulrejo	16	3	3
06. Sijeruk	71	1	18
07. Jetis	8	1	4
08. Bugangin	14	2	6
09. Langenharjo	10	5	1
10. Kalibuntu wetan	19	22	7
11. Kebondalem	17	2	10
12. Ketapang	90	1	9
13. Banyutowo	83	57	14
14. Karang Sari	67	167	23
15. Patukangan	2	0	2
16. Pegulon	5	1	2
17. Pekauman	7	1	2
18. Ngilir	34	15	10
19. Balok	36	27	3
20. Bandengan	37	550	3
Jumlah	756	866	193

Sumber data: Hasil Sensus Pertanian 2013 (ST2013)

Tabel 5.2. Jumlah Rumah Tangga Usaha Tanaman Padi dan Palawija menurut Jenis Tanaman, ST2013

Komoditas	Rumah Tangga
(1)	(2)
Tanaman Pangan	2,142
Padi	2,128
Padi Sawah	2,125
Padi Ladang	7
Palawija	207
Jagung	90
Kedelai	1
Kacang Tanah	6
Kacang Hijau	107
Ubi Kayu	11
Ubi Jalar	2
Sorgum	0
Gandum	0
Talas	0
Ganyong	0
Garut	0
Lainnya	0

Sumber data: Hasil Sensus Pertanian 2013 (ST2013)

Tabel 5.3. Luas Panen dan Produksi Tanaman Padi Sawah Dirinci menurut Kelurahan Tahun 2019

Desa/Kelurahan	Luas (Ha)	Produksi (Ton)
(1)	(2)	(3)
01. Sukodono	86	529
02. Candirototo	127	781
03. Trompo	96	591
04. Jotang	142	874
05. Tunggulrejo	61	375
06. Sijeruk	112	689
07. Jetis	54	332
08. Bugangin	68	418
09. Langenharjo	57	348
10. Kalibuntu wetan	168	1,034
11. Kebondalem	132	813
12. Ketapang	197	1,212
13. Banyutowo	305	1,877
14. Karang Sari	307	1,891
15. Patukangan	0	0
16. Pegulon	0	0
17. Pekauman	26	160
18. Ngilir	108	664
19. Balok	165	1,015
20. Bandengan	67	412
Jumlah	2,278	14,015

Sumber Data : Dinas Pertanian Kab Kendal

Tabel 5.4.

Luas Panen dan Produksi Tanaman Padi Gogo Dirinci menurut Kelurahan Tahun 2019

Desa/Kelurahan		Luas (Ha)	Produksi (Ton)
(1)	(2)	(3)	
01.	Sukodono	0	0
02.	Candiroto	0	0
03.	Trompo	0	0
04.	Jotang	0	0
05.	Tunggulrejo	0	0
06.	Sijeruk	0	0
07.	Jetis	0	0
08.	Bugangin	0	0
09.	Langenharjo	0	0
10.	Kalibuntu wetan	0	0
11.	Kebondalem	0	0
12.	Ketapang	0	0
13.	Banyutowo	0	0
14.	Karang Sari	0	0
15.	Patukangan	0	0
16.	Pegulon	0	0
17.	Pekauman	0	0
18.	Ngilir	0	0
19.	Balok	0	0
20.	Bandengan	0	0
Jumlah		0	0

Sumber Data :

Dinas Pertanian Kab Kendal

Tabel 5.5.

**Luas Panen dan Produksi Tanaman Padi Sawah dan Gogo
Dirinci menurut Kelurahan Tahun 2019**

Desa/Kelurahan		Luas (Ha)	Produksi (Ton)
(1)	(2)	(3)	
01.	Sukodono	86	529
02.	Candiroto	127	781
03.	Trompo	96	591
04.	Jotang	142	874
05.	Tunggulrejo	61	375
06.	Sijeruk	112	689
07.	Jetis	54	332
08.	Bugangin	68	418
09.	Langenharjo	57	348
10.	Kalibuntu wetan	168	1,034
11.	Kebondalem	132	813
12.	Ketapang	197	1,212
13.	Banyutowo	305	1,877
14.	Karangsari	307	1,891
15.	Patukangan	0	0
16.	Pegulon	0	0
17.	Pekauman	26	160
18.	Ngilir	108	664
19.	Balok	165	1,015
20.	Bandengan	67	412
Jumlah		2,278	14,015

Sumber Data :

Dinas Pertanian Kab Kendal

Tabel 5.6.

Luas Panen dan Produksi Tanaman Jagung Dirinci menurut Kelurahan Tahun 2019

Desa/Kelurahan		Luas (Ha)	Produksi (Ton)
(1)	(2)	(3)	
01.	Sukodono	12	73
02.	Candiroto	17	105
03.	Trompo	8	49
04.	Jotang	19	116
05.	Tunggulrejo	17	104
06.	Sijeruk	0	0
07.	Jetis	0	0
08.	Bugangin	0	0
09.	Langenharjo	0	0
10.	Kalibuntu wetan	0	0
11.	Kebondalem	0	0
12.	Ketapang	0	0
13.	Banyutowo	0	0
14.	Karang Sari	0	0
15.	Patukangan	0	0
16.	Pegulon	0	0
17.	Pekauman	0	0
18.	Ngilir	0	0
19.	Balok	0	0
20.	Bandengan	0	0
Jumlah		73	447

Sumber Data :

Dinas Pertanian Kab Kendal

Tabel 5.7.

Luas Panen dan Produksi Tanaman Kedelai Dirinci menurut Kelurahan Tahun 2019

Desa/Kelurahan		Luas (Ha)	Produksi (Ton)
(1)		(2)	(3)
01.	Sukodono	0	0
02.	Candiroto	0	0
03.	Trompo	0	0
04.	Jotang	0	0
05.	Tunggulrejo	0	0
06.	Sijeruk	0	0
07.	Jetis	0	0
08.	Bugangin	0	0
09.	Langenharjo	0	0
10.	Kalibuntu wetan	0	0
11.	Kebondalem	0	0
12.	Ketapang	0	0
13.	Banyutowo	0	0
14.	Karang Sari	0	0
15.	Patukangan	0	0
16.	Pegulon	0	0
17.	Pekauman	0	0
18.	Ngilir	0	0
19.	Balok	0	0
20.	Bandengan	0	0
Jumlah		0	0

Sumber Data :

Dinas Pertanian Kab Kendal

Tabel 5.8. Luas Panen dan Produksi Tanaman Kacang Tanah Dirinci menurut Kelurahan Tahun 2019

Desa/Kelurahan		Luas (Ha)	Produksi (Ton)
(1)		(2)	(3)
01.	Sukodono	0	0
02.	Candiroto	0	0
03.	Trompo	0	0
04.	Jotang	0	0
05.	Tunggulrejo	0	0
06.	Sijeruk	0	0
07.	Jetis	0	0
08.	Bugangin	0	0
09.	Langenharjo	0	0
10.	Kalibuntu wetan	0	0
11.	Kebondalem	0	0
12.	Ketapang	0	0
13.	Banyutowo	0	0
14.	Karangsari	0	0
15.	Patukangan	0	0
16.	Pegulon	0	0
17.	Pekauman	0	0
18.	Ngilir	0	0
19.	Balok	0	0
20.	Bandengan	0	0
Jumlah		0	0

Sumber Data : Dinas Pertanian Kab Kendal

Tabel 5.9.

Luas Panen dan Produksi Tanaman Kacang Hijau Dirinci menurut Kelurahan Tahun 2019

Desa/Kelurahan		Luas (Ha)	Produksi (Ton)
(1)	(2)	(3)	
01.	Sukodono	0	0
02.	Candiroto	0	0
03.	Trompo	0	0
04.	Jotang	0	0
05.	Tunggulrejo	0	0
06.	Sijeruk	0	0
07.	Jetis	0	0
08.	Bugangin	0	0
09.	Langenharjo	0	0
10.	Kalibuntu wetan	0	0
11.	Kebondalem	0	0
12.	Ketapang	0	0
13.	Banyutowo	0	0
14.	Karangsari	16	18
15.	Patukangan	0	0
16.	Pegulon	0	0
17.	Pekauman	0	0
18.	Ngilir	0	0
19.	Balok	0	0
20.	Bandengan	0	0
Jumlah		16	18

Sumber Data :

Dinas Pertanian Kab Kendal

Tabel 5.10. Luas Panen dan Produksi Tanaman Hortikultura Semusim Menurut Komoditas Tahun 2019

Komoditas	Luas (Ha)	Produksi (Ton)
(1)	(2)	(3)
01. Bawang Daun	0	0
02. Bawang Merah	0	0
03. Bawang Putih	0	0
04. Bayam	0	0
05. Buncis	0	0
06. Cabai Besar	0	0
07. Cabai Rawit	0	0
08. Jamur	0	0
09. Kacang Panjang	5	34
10. Kangkung	6	28
11. Kembang kol	0	0
12. Ketimun	1	8
13. Kubis	0	0
13. Labu Siam	0	0
14. Melon	1	25
16. Petsai	0	0
17. Semangka	65	1,410
18. Terung	1	8
19. Tomat	0	0
20. Wortel	0	0

Sumber data: Dinas Pertanian, Perkebunan, Peternakan dan Kehutanan Kabupaten Kendal

Tabel 5.11.

Produksi Tanaman Hortikultura Tahunan Menurut Komoditas Tahun 2019

Komoditas	Jumlah Pohon	Produksi (ton)
(1)	(2)	(3)
01. Alpukat	0	0
02. Belimbing	0	0
03. Duku	0	0
04. Durian	0	0
05. Jambu Air	20	1
06. Jambu Biji	0	0
07. Jengkol	0	0
08. Jeruk Siam	0	0
09. Mangga	1,300	22
10. Manggis	0	0
11. Melinjo	0	0
12. Nangka	10	0
13. Pepaya	36	2
13. Petai	0	0
14. Pisang	510	12
16. Rambutan	0	0
17. Salak	0	0
18. Sawo	6	0
19. Sirsak	0	0
20. Sukun	20	1

Sumber data: Dinas Pertanian, Perkebunan, Peternakan dan Kehutanan Kabupaten Kendal

Tabel 5.12. Luas Areal dan Produksi Tanaman Perkebunan Menurut Komoditas Komoditas Tahun 2019

Komoditas	Luas (Ha)	Produksi (Ton)
(1)	(2)	(3)
01. Aren	0	0
02. Cengkeh	0	0
03. Jambu Mete	0	0
04. Kakao	0	0
05. Kapuk	0	0
06. Karet	0	0
07. Kelapa Dalam	9	1
08. Kelapa Deres	0	0
09. Kelapa Hibrida	0	0
10. Kelapa Kopyor	0	0
11. Kemiri	0	0
12. Kemukus	0	0
13. Kopi Arabika	0	0
13. Kopi Robusta	0	0
14. Lada	0	0
16. Panili	0	0
17. Teh	0	0
18. Tembakau	21	71
19. Nilam	0	0
20. Tebu	0	0

Sumber data: Dinas Pertanian, Perkebunan, Peternakan dan Kehutanan Kabupaten Kendal

Tabel 5.13. Produksi dan Nilai Produksi Perikanan Menurut Komoditas, 2019

Komoditas	Produksi (Kg)	Nilai Produksi (Rp)
(1)	(2)	(3)
A. Budidaya Ikan Air Tawar (Kolam)	130,070.00	2,164,490,000.00
1. Lele	126,000.00	2,093,850,000.00
2. Karper	0.00	0.00
3. Nila	2,840.00	48,280,000.00
4. Gurame	230.00	8,280,000.00
5. Patin	0.00	0.00
6. Bawal	1,000.00	14,080,000.00
7. Tawes	0.00	0.00
B. Perairan Umum	2,741.00	221,475,000.00
C. Budidaya Ikan Air Payau (Tambak)	3,071,000.00	94,091,390,000.00
1. Bandeng	1,935,000.00	31,981,800,000.00
2. Udang Windu	20,000.00	1,316,250,000.00
3. Udang Vannamei	834,000.00	53,574,500,000.00
4. Nila	12,000.00	219,240,000.00
5. Rumput Laut	0.00	0.00
6. Udang Lainnya	233,000.00	6,719,100,000.00
7. Kepiting	37,000.00	280,500,000.00

Sumber data: Dinas Perikanan dan Kelautan Kabupaten Kendal

Tabel 5.14. Banyaknya Unggas Menurut Kelurahan Tahun 2019

Desa/Kelurahan	Ayam Kampung	Ayam Ras Petelur	Ayam Pedaging	Bebek/ Itik
(1)	(2)	(3)	(4)	(5)
01. Sukodono	2,125	0	0	1,020
02. Candiroto	2,105	0	0	1,312
03. Trompo	2,135	0	0	1,125
04. Jotang	2,064	0	0	986
05. Tunggulrejo	1,203	0	0	55
06. Sijeruk	2,106	0	0	245
07. Jetis	1,043	0	0	312
08. Bugangin	812	0	0	734
09. Langenharjo	1,765	0	0	376
10. Kalibuntu wetan	1,768	0	0	976
11. Kebondalem	2,078	0	0	856
12. Ketapang	2,217	0	0	1,268
13. Banyutowo	2,658	0	0	2,135
14. Karang Sari	2,675	0	0	1,986
15. Patukangan	456	0	0	0
16. Pegulon	476	0	0	0
17. Pekauman	564	0	0	0
18. Ngilir	1,523	0	0	3,245
19. Balok	1,212	0	0	1,087
20. Bandengan	1,235	0	0	1,234
Jumlah	32,220	0	0	18,952

Sumber data: Dinas Pertanian, Perkebunan, Peternakan dan Kehutanan Kabupaten Kendal

Tabel 5.14. Lanjutan

Desa/Kelurahan	Itik Manila	Burung Puyuh	Angsa
(1)	(6)	(7)	(8)
01. Sukodono	235	0	9
02. Candirotu	201	0	9
03. Trompo	206	0	26
04. Jotang	196	0	8
05. Tunggulrejo	66	0	0
06. Sijeruk	98	0	13
07. Jetis	35	0	8
08. Bugangin	62	0	6
09. Langenharjo	38	0	8
10. Kalibuntu wetan	123	0	20
11. Kebondalem	134	0	20
12. Ketapang	284	0	17
13. Banyutowo	1,234	0	37
14. Karangsari	1,035	0	32
15. Patukangan	0	0	0
16. Pegulon	0	0	0
17. Pekauman	0	0	0
18. Ngilir	812	0	22
19. Balok	146	0	18
20. Bandengan	314	0	15
Jumlah	5,219	0	268

Sumber data: Dinas Pertanian, Perkebunan, Peternakan dan Kehutanan Kabupaten Kendal

Tabel 5.15. Banyaknya Ternak Menurut Kelurahan dan Jenis Ternak, 2019

Ekor

Desa/Kelurahan	Sapi Potong	Sapi Perah	Kerbau	Kuda
(1)	(2)	(3)	(4)	(5)
01. Sukodono	0	0	0	1
02. Candiroti	2	0	0	1
03. Trompo	0	0	0	2
04. Jotang	0	0	0	0
05. Tunggulrejo	0	0	0	0
06. Sijeruk	0	0	0	0
07. Jetis	0	0	0	0
08. Bugangin	0	0	0	0
09. Langenharjo	0	0	0	0
10. Kalibuntu wetan	0	0	0	1
11. Kebondalem	0	0	0	0
12. Ketapang	0	0	0	0
13. Banyutowo	0	0	16	0
14. Karang Sari	0	0	0	0
15. Patukangan	0	0	0	0
16. Pegulon	0	0	0	0
17. Pekauman	0	0	0	0
18. Ngilir	22	0	0	0
19. Balok	0	0	0	1
20. Bandengan	0	0	0	0
Jumlah	24	0	16	6

Sumber data: Dinas Pertanian, Perkebunan, Peternakan dan Kehutanan Kabupaten Kendal

Tabel 5.15. Lanjutan

Ekor

Desa/Kelurahan	Kambing	Domba	Babi
(1)	(6)	(7)	(8)
01. Sukodono	102	0	0
02. Candirotto	63	5	0
03. Trompo	64	0	0
04. Jotang	45	15	0
05. Tunggulrejo	14	0	0
06. Sijeruk	20	0	0
07. Jetis	10	0	0
08. Bugangin	45	13	0
09. Langenharjo	22	12	0
10. Kalibuntu wetan	124	25	0
11. Kebondalem	128	0	0
12. Ketapang	132	30	0
13. Banyutowo	158	23	0
14. Karang Sari	35	8	0
15. Patukangan	0	0	0
16. Pegulon	0	0	0
17. Pekauman	0	0	0
18. Ngilir	25	0	0
19. Balok	42	0	0
20. Bandengan	256	36	0
Jumlah	1,285	167	0

Sumber data: Dinas Pertanian, Perkebunan, Peternakan dan Kehutanan Kabupaten Kendal

Tabel 5.16

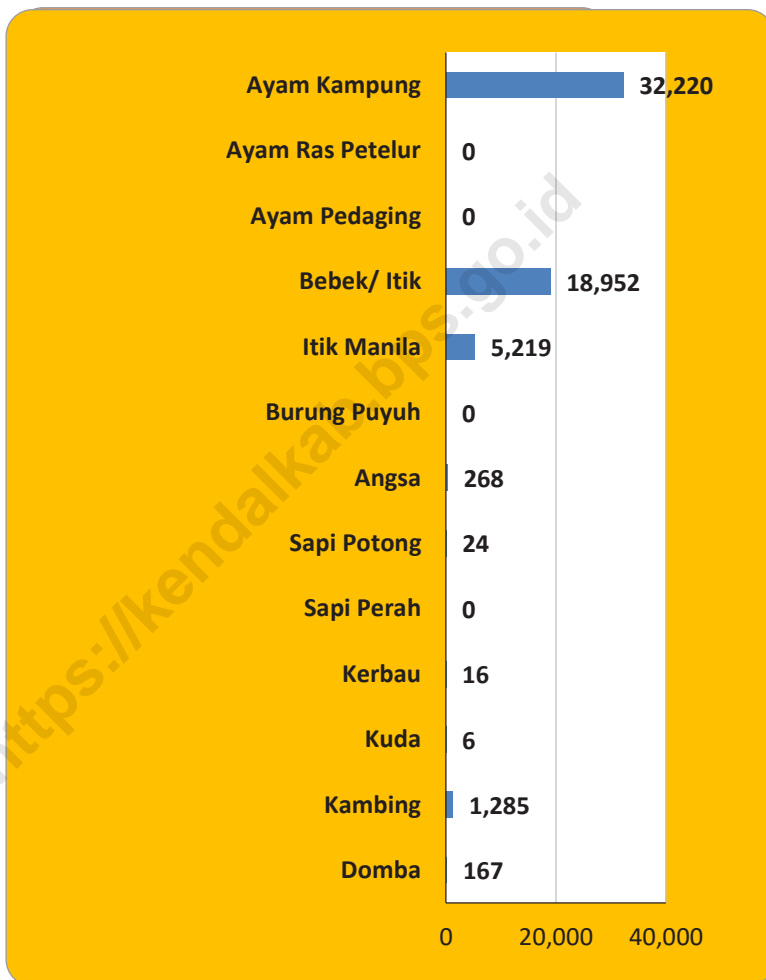
Banyaknya Embung Desa Menurut Kelurahan di Kecamatan Kota Kendal, 2018 dan 2019

Desa/Kelurahan	2018	2019
(1)	(2)	(3)
01. Sukodono	0	0
02. Candirotto	0	0
03. Trompo	0	0
04. Jotang	0	0
05. Tunggulrejo	0	0
06. Sijeruk	0	0
07. Jetis	0	0
08. Bugangin	0	0
09. Langenharjo	0	0
10. Kalibuntu wetan	0	0
11. Kebondalem	0	0
12. Ketapang	0	0
13. Banyutowo	0	0
14. Karang Sari	0	0
15. Patukangan	0	0
16. Pegulon	0	0
17. Pekauman	0	0
18. Ngilir	0	0
19. Balok	0	0
20. Bandengan	0	0
Jumlah	0	0

Sumber : BPS, Pendataan Potensi Desa (Podes) 2018 dan 2019

Grafik 5.

Jumlah Ternak Menurut Jenisnya Tahun 2019





KEUANGAN

KECAMATAN KENDAL

Jumlah Bank 2019

8

Bank
Umum

2

Bank
Syariah

2

Bank
Perkreditan
Rakyat

**TAHUKAH
KAMU**

● Jumlah mini market tahun 2019 sebanyak **14 unit**

Jumlah lembaga keuangan
● terbesar tahun 2019 adalah **KSP** sebanyak **15 unit**

BAB VI. KEUANGAN

Kondisi perekonomian di Kecamatan Kendal tahun 2019 tidak mengalami peningkatan dari tahun sebelumnya (masih tetap seperti tahun 2018). Jumlah sarana perbankan yang berupa bank umum, bank syariah dan BPR tidak mengalami perubahan, masing-masing sebanyak 8 unit bank umum, 2 unit bank syariah dan 2 unit BPR. Jumlah lembaga keuangan bukan bank pada masing-masing kelurahan masih berjumlah sama dengan tahun sebelumnya yaitu terdapat 15 unit Koperasi Simpan Pinjam (KSP), 2 unit KUD, 5 unit *Money Changer*, dan 2 unit kantor asuransi.

Sarana lain yang menunjang perputaran uang yang ada di Kecamatan Kota Kendal adalah sektor perdagangan. Secara umum, kondisi sarana perdagangan di Kecamatan Kendal pada tahun 2019 adalah terdapatnya 4 lokasi pasar tradisional yang terdapat di Kelurahan Sukodono, Kelurahan Bugangin, Kelurahan Kebondalem dan Kelurahan Pekauman. Jumlah pasar umum di Kecamatan Kendal tidak mengalami perubahan selama dua tahun terakhir.

Selain pasar, sarana perdagangan lain di Kecamatan Kendal adalah terdapatnya 14 unit minimarket yang tersebar di 10 kelurahan. Jumlah minimarket tidak mengalami penambahan 2 unit sejak tahun 2018, penambahan terjadi pada tahun 2017 sebanyak 2 unit minimarket.

Tabel 6.1. Banyaknya Bank Menurut Kelurahan Tahun 2019

Desa/Kelurahan		Bank Umum	Bank Syariah	BPR
(1)		(2)	(3)	(4)
01.	Sukodono	0	0	0
02.	Candiroto	0	0	0
03.	Trompo	0	0	0
04.	Jotang	0	0	0
05.	Tunggulrejo	0	0	0
06.	Sijeruk	0	0	0
07.	Jetis	0	0	0
08.	Bugangin	0	0	0
09.	Langenharjo	1	0	1
10.	Kalibuntu wetan	0	0	0
11.	Kebondalem	1	0	0
12.	Ketapang	1	0	0
13.	Banyutowo	0	0	0
14.	Karangsari	0	0	0
15.	Patukangan	1	0	0
16.	Pegulon	3	1	1
17.	Pekauman	1	1	0
18.	Ngilir	0	0	0
19.	Balok	0	0	0
20.	Bandengan	0	0	0
Jumlah	2019	8	2	2
	2018	8	2	2
	2017	8	2	2

Sumber data: Statistik Kecamatan Kota Kendal

Tabel 6.2. Banyaknya Lembaga Keuangan Bukan Bank Menurut Kelurahan Tahun 2019

Desa/Kelurahan	KSP	KUD	Money Changer	Asuransi	
(1)	(2)	(3)	(4)	(5)	
01. Sukodono	1	0	0	0	
02. Candirototo	1	0	0	0	
03. Trompo	0	0	0	0	
04. Jotang	0	0	0	0	
05. Tunggulrejo	0	0	0	0	
06. Sijeruk	0	0	0	0	
07. Jetis	0	0	0	0	
08. Bugangin	2	0	0	0	
09. Langenharjo	1	0	0	0	
10. Kalibuntu wetan	0	0	0	0	
11. Kebondalem	2	0	3	0	
12. Ketapang	1	0	0	0	
13. Banyutowo	0	0	0	0	
14. Karang Sari	1	0	0	2	
15. Patukangan	0	0	0	0	
16. Pegulon	2	1	2	0	
17. Pekauman	3	0	0	0	
18. Ngilir	0	0	0	0	
19. Balok	0	0	0	0	
20. Bandengan	1	1	0	0	
Jumlah	2019	15	2	5	2
	2018	15	2	5	2
	2017	13	2	5	2

Sumber data: Statistik Kecamatan Kota Kendal

Tabel 6.3. Banyaknya Pasar Menurut Kelurahan Tahun 2019

Desa/Kelurahan	Pasar Umum	Mini Market	Pasar Hewan	Pasar Ikan	
(1)	(2)	(3)	(4)	(5)	
01. Sukodono	1	2	0	0	
02. Candirot	0	0	0	0	
03. Trompo	0	2	0	0	
04. Jotang	0	0	0	0	
05. Tunggulrejo	0	1	0	0	
06. Sijeruk	0	1	0	0	
07. Jetis	0	0	0	0	
08. Bugangin	1	0	0	0	
09. Langenharjo	0	1	0	0	
10. Kalibuntu wetan	0	0	0	0	
11. Kebondalem	1	1	0	0	
12. Ketapang	0	2	0	0	
13. Banyutowo	0	0	0	0	
14. Karang Sari	0	1	0	0	
15. Patukangan	0	1	0	0	
16. Pegulon	0	1	0	0	
17. Pekauman	1	0	0	0	
18. Ngilir	0	1	0	0	
19. Balok	0	0	0	0	
20. Bandengan	0	0	0	0	
Jumlah	2019	4	14	0	0
	2018	4	14	0	0
	2017	4	9	0	0

Sumber data: Statistik Kecamatan Kota Kendal

Tabel 6.4. Banyaknya Sarana dan Prasarana Ekonomi Menurut Kelurahan dan Jenisnya di Kecamatan Kota Kendal , 2019

Desa/Kelurahan	Kelompok Pertokoan	Pasar Dengan Bangunan Permanen	Pasar Dengan Bangunan Semi Permanen	Pasar Tanpa Bangunan
(1)	(2)	(3)	(4)	(5)
01. Sukodono	3	1	0	0
02. Candirototo	0	0	0	0
03. Trompo	0	0	0	0
04. Jotang	0	0	0	0
05. Tunggulrejo	0	0	0	0
06. Sijeruk	0	0	0	0
07. Jetis	0	0	0	0
08. Bugangin	1	0	1	1
09. Langenharjo	0	0	0	0
10. Kalibuntu wetan	0	0	0	0
11. Kebondalem	3	0	1	0
12. Ketapang	0	0	0	0
13. Banyutowo	0	0	0	0
14. Karangsari	0	0	0	0
15. Patukangan	2	0	0	0
16. Pegulon	3	0	0	0
17. Pekauman	2	1	0	0
18. Ngilir	0	0	0	0
19. Balok	0	0	0	0
20. Bandengan	2	0	1	0
Jumlah	16	2	3	1

Tabel 6.4. Lanjutan

Desa/Kelurahan	Minimarket atau Swalayan	Toko/Warung Kelontong	Restoran/Rumah Makan
(1)	(6)	(7)	(8)
01. Sukodono	1	8	0
02. Candirotto	0	9	0
03. Trompo	3	25	0
04. Jotang	0	8	0
05. Tunggulrejo	0	5	0
06. Sijeruk	1	6	8
07. Jetis	0	15	0
08. Bugangin	0	10	3
09. Langenharjo	3	22	2
10. Kalibuntu wetan	0	4	0
11. Kebondalem	1	5	0
12. Ketapang	2	4	0
13. Banyutowo	0	8	0
14. Karang Sari	2	2	0
15. Patukangan	2	15	2
16. Pegulon	2	8	0
17. Pekauman	1	4	0
18. Ngilir	0	5	0
19. Balok	0	4	0
20. Bandengan	0	15	0
Jumlah	18	182	15

Tabel 6.4. Lanjutan

Desa/Kelurahan	Warung/Kedai Makanan	Hotel	Hotel/Motel/Losmen /Wisma
(1)	(9)	(10)	(11)
01. Sukodono	2	0	0
02. Candirotto	4	0	0
03. Trompo	12	0	0
04. Jotang	0	0	0
05. Tunggulrejo	4	0	0
06. Sijeruk	2	0	0
07. Jetis	6	0	0
08. Bugangin	9	1	0
09. Langenharjo	32	1	0
10. Kalibuntu wetan	12	0	0
11. Kebondalem	9	1	0
12. Ketapang	6	0	0
13. Banyutowo	3	0	0
14. Karang Sari	14	0	0
15. Patukangan	9	1	0
16. Pegulon	9	0	0
17. Pekauman	10	1	0
18. Ngilir	5	0	0
19. Balok	3	0	0
20. Bandengan	2	0	0
Jumlah	153	5	0

Catatan : ¹ yang memiliki luas < 400 m²

Sumber : BPS, Pendataan Potensi Desa (Podes) 2019

**Tabel 6.5. Banyaknya Sarana Lembaga Keuangan Yang Beroperasi Menu-
rut Kelurahan dan Jenisnya di Kecamatan Kota Kendal, 2019**

Desa/Kelurahan	Bank Umum Pemerintahan	Bank Umum Swasta	Bank Perkreditan Rakyat
(1)	(2)	(3)	(4)
01. Sukodono	1	0	1
02. Candirototo	0	0	0
03. Trompo	0	0	0
04. Jotang	0	0	0
05. Tunggulrejo	0	0	0
06. Sijeruk	0	0	0
07. Jetis	0	0	0
08. Bugangin	0	0	0
09. Langenharjo	0	0	0
10. Kalibuntu wetan	0	0	0
11. Kebondalem	1	0	0
12. Ketapang	1	1	0
13. Banyutowo	0	0	0
14. Karang Sari	1	0	0
15. Patukangan	1	0	1
16. Pegulon	5	1	3
17. Pekauman	1	3	0
18. Ngilir	0	0	0
19. Balok	0	0	0
20. Bandengan	0	0	0
Jumlah	11	5	5

Catatan :

Sumber : BPS, Pendataan Potensi Desa (Podes) 2019

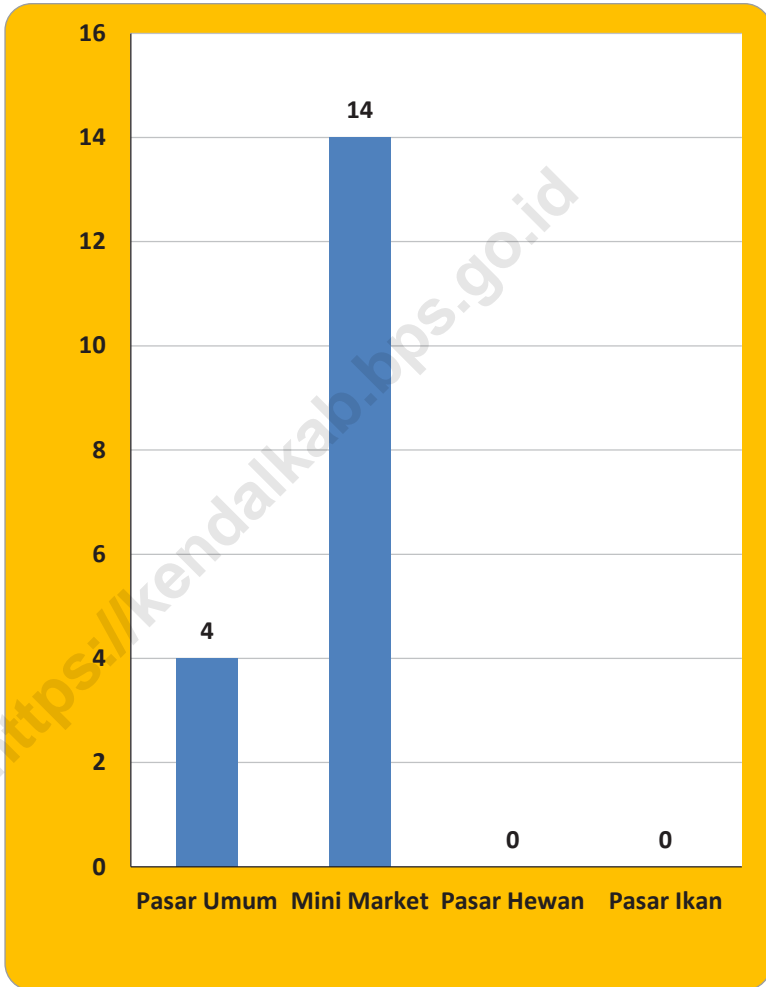
Tabel 6.6. Banyaknya Koperasi yang Masih Aktif Menurut Kelurahan dan Jenis Koperasi di Kecamatan Kota Kendal , 2019

Desa/Kelurahan	Koperasi Unit Desa (KUD)	Koperasi Industri Kecil dan Kerajinan Rakyat (Kopinkra)	Koperasi Simpan Pinjam (Kospin)	Koperasi Lainnya
(1)	(2)	(3)	(4)	(5)
01. Sukodono	0	0	1	0
02. Candirototo	0	0	0	0
03. Trompo	0	0	0	1
04. Jotang	0	0	0	0
05. Tunggulrejo	0	0	0	1
06. Sijeruk	0	0	1	0
07. Jetis	0	0	0	0
08. Bugangin	0	0	1	1
09. Langenharjo	0	0	0	10
10. Kalibuntu wetan	0	0	0	1
11. Kebondalem	0	1	0	0
12. Ketapang	0	3	1	1
13. Banyutowo	0	0	0	0
14. Karangsari	0	0	1	0
15. Patukangan	0	0	0	1
16. Pegulon	1	0	2	0
17. Pekauman	0	0	1	0
18. Ngilir	0	0	1	0
19. Balok	0	0	0	0
20. Bandengan	0	0	0	0
Jumlah	1	4	9	16

Catatan :

Sumber : BPS, Pendataan Potensi Desa (Podes) 2019

Grafik 6. Jumlah Pasar Menurut Jenisnya Tahun 2019





Sensus
Penduduk
2020

DATA

MENCERDASKAN BANGSA

" Enlighten The Nation "



**BADAN PUSAT STATISTIK
KABUPATEN KENDAL**

Jl. Pramuka Komplek Perkantoran Kendal, 51351
Telp. (0294) 381461, Fax. (0294) 383461
Email : bps3324@bps.go.id