



KABUPATEN TRENGGALEK

Katalog BPS:4003.3503120

KECAMATAN TUGU

DALAM ANGKA

2016



BADAN PUSAT STATISTIK KABUPATEN TRENGGALEK



Katalog BPS : 1102001.3503120

KECAMATAN TUGU DALAM ANGKA 2016

Kapak Sub Regency In Figures 2016

<http://trenggalekkab.bps.go.id>



BADAN PUSAT STATISTIK KABUPATEN TRENGGALEK
Statistics of Trenggalek Regency

Jl. Brigjen Soetran Trenggalek No. Telp. (0355) 791432

Katalogus Dalam Terbitan

KECAMATAN TUGU DALAM ANGKA 2016

Katalog BPS : 1102001.3503120
Ukuran Buku : 22 Cm x 15 Cm
Jumlah Halaman : 93 halaman
Naskah : Koordinator Statistik Kecamatan Durenan
Tahun Terbit : 2016

Penyunting :
Seksi Integrasi Pengolahan dan Diseminasi Statistik
BPS Kabupaten Trenggalek

Diterbitkan Oleh :
Badan Pusat Statistik Kabupaten Trenggalek

<http://trenggalekkab.bps.go.id>

KATA PENGANTAR

Kecamatan Tugu Dalam Angka 2016 merupakan langkah awal dalam penyajian data sampai pada tingkat terkecil (*Small Area Statistics*). Penerbitan buku ini dimaksudkan untuk membantu memenuhi kebutuhan akan data statistik di tingkat kecamatan, untuk digunakan sebagai bahan perencanaan dan gambaran perkembangan pembangunan di wilayah Kecamatan Tugu.

Kami menyadari bahwa dalam pengumpulan data, pengolahan data, dan penyajian data yang terdapat dalam buku ini masih banyak kelemahan dan kekurangan, untuk itu kami selalu mengharap saran kritik guna perbaikan dan penyempurnaan penerbitan selanjutnya.

Kepada semua pihak yang telah membantu dalam penerbitan buku ini kami ucapkan terima kasih. Semoga penerbitan buku **Kecamatan Tugu Dalam Angka 2016** ini bermanfaat bagi kita semua.

Tugu, Oktober 2016

Koordinator Statistik Kecamatan Tugu
Kabupaten Trenggalek

M U L Y O N O

KATA SAMBUTAN

Dengan puji dan syukur kehadiran Tuhan Yang Maha Esa, yang telah memberikan rahmat, taufiq, dan hidayah-Nya sehingga buku **Kecamatan Tugu Dalam Angka 2016** dapat diselesaikan. Tak lupa ucapan terima kasih kami sampaikan kepada para kepala dinas/instansi di kecamatan, kepala desa, kepala sekolah, dan semua pihak yang tidak dapat kami sebutkan satu persatu yang telah kerja sama dengan baik sehingga buku ini dapat disusun.

Buku ini berisi data potensi wilayah dan hasil hasil pembangunan di wilayah Kecamatan Tugu sampai dengan akhir tahun 2015. Kami menyadari bahwa buku yang sederhana ini belum dapat memberikan kepuasan kepada semua pihak, namun demikian mudah-mudahan apa yang tersaji di dalam buku ini dapat berguna bagi pengguna data yang berasal dari dinas/instansi, perorangan, pelajar, maupun masyarakat secara umum.

Demikian sambutan singkat kami, semoga bermanfaat.

Tugu, Oktober 2016

CAMAT TUGU,

ZAHID ISRONI, S.Sos

DAFTAR ISI

1. KATA PENGANTAR	iii
2. SAMBUTAN	iv
3. DAFTAR ISI	v
4. DAFTAR GRAFIK	xii
5. BAB I KEADAAN GEOGRAFIS	
Tabel 1.1 Letak Geografis.....	3
Tabel 1.2 Batas Kecamatan.....	3
Tabel 1.3 Letak Geografis dan Topografi Desa.....	4
Tabel 1.4 Jarak dari Kantor Desa ke Kantor Kec./ Kab.....	5
Tabel 1.5 Nama Dan Panjang Sungai.....	6
Tabel 1.6 Bahan Tambang/ Galian.....	7
Tabel 1.7 Keadaan Geologi Kecamatan.....	7
Tabel 1.8 Jenis Tanah Menurut Bagian.....	7
Tabel 1.9 Luas Lahan Berdasarkan Jenis Penggunaan.....	8
Tabel 1.10 Jumlah Hari Hujan Dan Curah Hujan.....	9
Tabel 1.11 Ketinggian dari Permukaan Laut per Desa.....	10
Tabel 1.12 Rata-rata Kedalaman Sumber Air Tanah (Sumur).....	11
6. BAB II PEMERINTAHAN	
Tabel 2.1 Jumlah Dusun, Rukun Warga Dan Rukun Tetangga.....	14
Tabel 2.2 Jumlah Perangkat Desa.....	15
Tabel 2.3 Banyaknya Perangkat Desa Menurut Jabatan.....	16
Tabel 2.4 Potensi Hansip per Desa Menurut Pendidikan.....	18
Tabel 2.5 Potensi Rakyat Terlatih Menurut Latihan Dasar.....	19

Tabel 2.6	Jumlah Pemilih Terdaftar dan Suara Yang Masuk Pemilu Legislatif 2015 Dirinci Menurut Desa.....	20
Tabel 2.7	Jumlah Suara Pemilu Legislatif 2015 DPRD Kabupaten Trenggalek Di Kec. Tugu Dirinci Menurut Partai.....	21
Tabel 2.8	Jumlah Pemilih Terdaftar dan Suara Yang Masuk Pemilu Presiden 2015 Dirinci Menurut Desa.....	22
Tabel 2.9	Jumlah Suara Yang Sah Pemilu Presiden 2015 Dirinci Menurut Desa	23

BAB III PENDUDUK

Tabel 3.1	Jumlah Rumah Tangga, Penduduk Menurut Jenis Kelamin Dan Sex Ratio Per Desa	26
Tabel 3.2	Luas Desa, Jumlah Penduduk Dan Kepadatan Penduduk	27
Tabel 3.3	Penduduk Menurut Kewarganegaraan dan Jenis Kelamin per Desa,	28
Tabel 3.4	Banyaknya Kelahiran Menurut Jenis Kelamin Bayi Per Desa	29
Tabel 3.5	Banyaknya Kematian Menurut Jenis Kelamin Per Desa.....	30
Tabel 3.6	Penduduk Yang Datang Menurut Jenis Kelamin.	31
Tabel 3.7	Penduduk Yang Pindah Menurut Jenis Kelamin.	32
Tabel 3.8	Banyaknya Rumah Tangga Sasaran per Desa Hasil Pendataan PPLS 2015.....	33
Tabel 3.9	Jumlah Ruta PPLS 2015.....	34
Tabel 3.10	Jumlah Penduduk Buta Huruf Hasil Sensus Penduduk 2015.....	35

8. BAB IV SOSIAL

Tabel 4.1	Jumlah Sekolah, Kelas, Murid Dan Guru Taman Kanak-kanak (TK)	38
Tabel 4.2	Jumlah Sekolah, Kelas, Murid Dan Guru Sekolah Dasar (SD)	39
Tabel 4.3	Jumlah Ruang Belajar Sekolah Dasar Menurut Status	40
Tabel 4.4	Banyaknya Murid Sekolah Dasar (SD) Menurut Jenis Kelamin.....	41
Tabel 4.5	Rata-rata Murid Per Sekolah, Murid Per Ruang Belajar, Murid Per Guru Dan Guru Per Sekolah Di Sekolah Dasar	42
Tabel 4.6	Jumlah Peserta Ujian Nasional (UN) Sekolah Dasar	43
Tabel 4.7	Banyaknya Sekolah, Ruang Belajar, Murid Dan Guru SD / MI Menurut Status	44
Tabel 4.8	Rata-rata Murid Per Sekolah, Per Ruang Belajar, Guru Per Sekolah Dan Murid Per Guru Di SD/MI Menurut Status Sekolah.....	44
Tabel 4.9	Banyaknya Murid SD Menurut Jenis Kelamin	45
Tabel 4.10	Banyaknya Murid Madrasah Ibtidaiyah Menurut Jenis Kelamin dan Status Sekolah	45
Tabel 4.11	Jumlah Guru, Murid, Ruang Belajar di Sekolah RA/ BA.....	46
Tabel 4.12	Jumlah Guru, Murid, Ruang Belajar di Sekolah MI	47
Tabel 4.13	Jumlah Guru Di Sekolah Lanjutan Menurut Status Sekolah.....	48

Tabel 4.14	Jumlah Rombongan Belajar Di Sekolah Lanjutan Menurut Status Sekolah.....	48
Tabel 4.15	Jumlah sekolah Lanjutan Menurut Status Sekolah.....	49
Tabel 4.16	Banyaknya Murid di Sekolah Lanjutan Menurut Status Sekolah	49
Tabel 4.17	Jumlah Murid SMP Negeri Menurut Kelas dan Jenis Kelamin.....	50
Tabel 4.18	Jumlah Murid SMP Swasta Menurut Kelas dan Jenis Kelamin, 2015	50
Tabel 4.19	Jumlah Peserta Ujian Nasional SMP 2015	51
Tabel 4.20	Jumlah Peserta Ujian Nasional SMA 2015	51
Tabel 4.21	Rata-rata Murid per Sekolah, Ruang Belajar, Guru, per Sekolah di SMP 2015.....	52
Tabel 4.22	Jumlah Madrasah Menurut Tingkat Pendidikan Dan Status Sekolah.....	53
Tabel 4.23	Jumlah Fasilitas Kesehatan	54
Tabel 4.24	Jumlah Tenaga Kesehatan	55
Tabel 4.25	Pasangan Usia Subur (PUS) dan Akseptor KB Lestari Menurut Alat Kontrasepsi yang Digunakan.....	56
Tabel 4.26	Target dan Realisasi Pencapaian Akseptor KB Baru Menurut Alat Kontrasepsi yang Digunakan.....	57
Tabel 4.27	Jumlah Keluarga Sejahtera.....	58
Tabel 4.28	Gangguan Kriminalitas Menurut Jenisnya.....	59
Tabel 4.29	Jumlah Tempat Ibadah	60
Tabel 4.30	Pemanfaatan Pelayanan Kesehatan Menurut Status Bayar per Bulan,	61

Tabel 4.31	Pemanfaatan Pelayanan Kesehatan Menurut Jenis Pelayanan dan Jumlah Hari Rawat per Bulan,	62
Tabel 4.32	Kunjungan Menurut Kelompok Umur per Bulan	63
Tabel 4.33	Petugas Kesehatan Menurut Desa Dan Profesinya.....	64
Tabel 4.34	Kelahiran Menurut Desa Dan Penolong Kelahiran	65
Tabel 4.35	Fasilitas Kesehatan Menurut Desa dan Jenisnya.....	66
Tabel 4.36	Organisasi Kesenian Menurut Desa dan Jenisnya	67
Tabel 4.37	Perkumpulan Olah Raga Menurut Desa dan Jenisnya ...	68
Tabel 4.38	Penduduk menurut Agama Yang Dianut.....	69

9. BAB V PERTANIAN

Tabel 5.1	Luas Tanah Menurut Penggunaan (Ha)	72
Tabel 5.2	Luas Panen tanaman Bahan Makanan (Ha)	73
Tabel 5.3	Produksi Tanaman Bahan Makanan Per Ha (Kuintal).....	74
Tabel 5.4	Produksi Sayuran (Kuintal)	75
Tabel 5.5	Produksi Buah-buahan (Kuintal).....	76
Tabel 5.6	Alat-alat Pertanian Yang Masih Dapat Digunakan.....	77
Tabel 5.7	Luas Areal Perkebunan Menurut Jenis Tanaman.....	78
Tabel 5.8	Populasi Ternak per Desa	79
Tabel 5.9	Populasi Unggas dan Aneka Ternak per Desa	80
Tabel 5.10	Luas Panen, Produktivitas Dan Produksi Per Sub Round Tanaman Palawija (Ubi Kayu) Kecamatan Tugu	81
Tabel 5.11	Luas Panen, Produktivitas Dan Produksi Per Sub Round Tanaman Palawija (Kedelai) Kecamatan Tugu	82
Tabel 5.12	Luas Panen, Produktivitas Dan Produksi Per Sub Round Tanaman Palawija (Kacang Tanah) Kecamatan Tugu ..	83

Tabel 5.13	Luas Panen, Produktivitas Dan Produksi Per Sub Round Tanaman Padi Ladang Kecamatan Tugu	83
Tabel 5.14	Luas Panen, Produktivitas Dan Produksi Per Sub Round Tanaman Palawija (Jagung) Kecamatan Tugu	83
Tabel 5.15	Luas Panen, Produktivitas Dan Produksi Per Sub Round Tanaman Padi Kecamatan Tugu	84
Tabel 5.16	Luas Panen, Produktivitas Dan Produksi Per Sub Round Tanaman Padi Sawah Kecamatan Tugu	84

10 BAB VI EKONOMI

Tabel 6.1	Banyaknya Pasar Per Desa	87
Tabel 6.2	Jumlah Usaha Hasil Sensus Ekonomi 2006 Menurut Lapangan Usaha	88
Tabel 6.3	Jumlah Usaha Hasil Sensus Ekonomi 2006 Menurut Lapangan Usaha	89
Tabel 6.4	Rata-rata Harga Yang Dibayar Petani	93

DAFTAR GRAFIK

Grafik 1.	Jarak Kantor Desa ke Kantor Kecamatan	2
Grafik 2.	Jarak Kantor Desa ke Kantor Kabupaten	2
Grafik 3.	Jumlah Perangkat Desa Dan Dusun	13
Grafik 4.	Jumlah RT Dan RW	13
Grafik 5.	Jumlah Penduduk dan Kepadatan Penduduk Per Desa.....	25
Grafik 6.	Jumlah Penduduk Per Desa Menurut Jenis Kelamin	25
Grafik 7.	Prosentase Pengguna Akseptor KB.....	37
Grafik 8.	Jumlah Sekolah TK dan SD Negeri.....	37
Grafik 9.	Populasi Ternak Kambing per Desa.....	71
Grafik 10.	Populasi Ayam Buras per Desa	71
Grafik 11.	Persentase Usaha Hasil SE '06 per Desa	86
Grafik 12.	Persentase Usaha Hasil SE '06 Menurut Lapangan Usaha.....	86

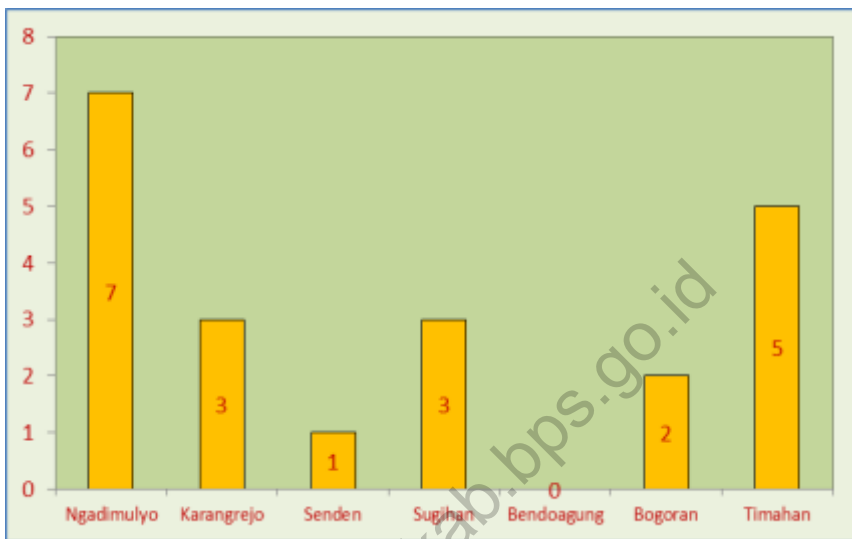


1

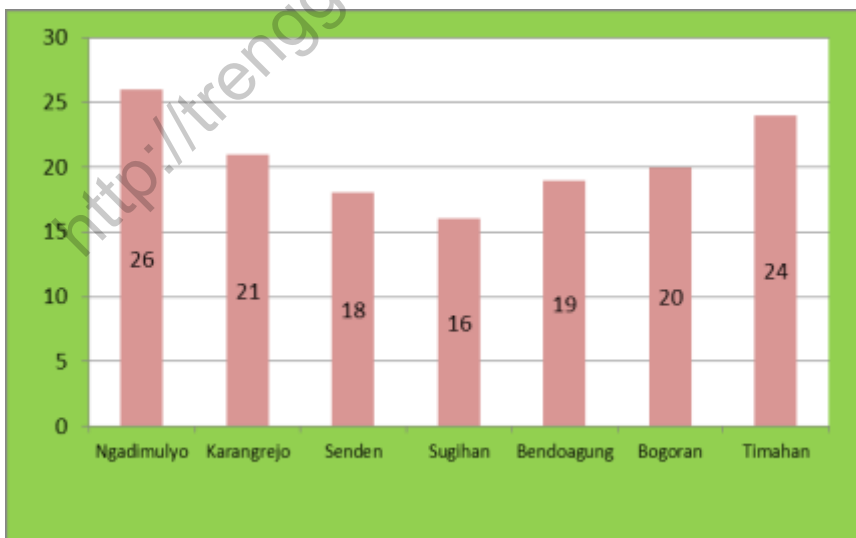
Keadaan Geografis

Geographical Situation

Grafik 1. Jarak dari Kantor Desa ke Kantor Kecamatan Kampak, 2015



Grafik 2. Jarak dari Kantor Desa ke Kantor Kabupaten, 2015



Tabel 1.1 Letak Geografis

No	Uraian	Diantara
(1)	(2)	(3)
1.	Bujur Timur	111 ⁰ 41 - 111 ⁰ 34 ¹
2.	Lintang Selatan	07' 58 - 58' 05'
3	Ketinggian dari permukaan Laut	dpl

Sumber : KSK Kec. Tugu

Tabel 1.2 Batas Kecamatan

No	Bagian	Perbatasan Dengan
(1)	(2)	(3)
1	Utara	Kabupaten Ponorogo
2	Timur laut	Kecamatan Bendungan
3	Timur	Kecamatan Trenggalek
4	Tenggara	Kecamatan Karang
5	Selatan	Kecamatan Karang
6	Barat daya	Kecamatan Pule
7	Barat	Kabupaten Ponorogo
8	Barat laut	Kabupaten Ponorogo

Sumber : KSK Kec. Tugu

Tabel 1.3 Letak Geografis dan Topografi Desa

No	Desa	Letak Geografis	Topografi
(1)	(2)	(3)	(4)
1	Duren	111.6618 BT / 08.0401 LS	Pegunungan
2	Ngepeh	111.6236 BT / 08.0653 LS	Dataran
3	Tumpuk	111.6440 BT / 08.0409 LS	Dataran
4	Gondang	111.6440 BT / 08.0409 LS	Dataran
5	Nglongsor	111.6687 BT / 08.0227 LS	Dataran
6	Banaran		Dataran
7	Winong	111.6487 BT / 08.0328 LS	Dataran
8	Sukorejo	111.6442 BT / 08.0406 LS	Dataran
9	Jambu	111.6625 BT / 08.0465 LS	Dataran
10	Nglinggis	111.6138 BT / 08.0279 LS	Pegunungan
11	Gading	111.6024 BT / 08.0235 LS	Pegunungan
12	Pucanganak	111.6486 BT / 08.0605 LS	Pegunungan
13	Dermosari	111.6345 BT / 08.6058 LS	Dataran
14	Tegaren	111.6483 BT / 08.0198 LS	Dataran
15	Prambon	111.6685 BT / 08.0225 LS	Pegunungan

Sumber : Monografi Desa

**Tabel 1.4 Jarak dari Kantor Desa ke Kantor Kecamatan
ke Kantor Kabupaten yang Membawahi**

No	Desa	Kantor Kecamatan (km)	Kantor Kabupaten (km)
(1)	(2)	(3)	(4)
1	Duren	13	23
2	Ngepeh	3	10
3	Tumpuk	2	9
4	Gondang	0,8	7
5	Nglongsor	1	7
6	Banaran	3	6
7	Winong	3	10
8	Sukorejo	2	12
9	Jambu	3	13
10	Nglinggis	12	22
11	Gading	15	25
12	Pucanganak	9	18
13	Dermosari	4	10
14	Tegaren	6	11
15	Prambon	6	8

Sumber : Monografi Desa

Tabel 1.5 Nama dan Panjang Sungai

No	Nama Sungai	Panjang (km)
(1)	(2)	(3)
1	Kali Duren	225
2	Kali Pinggir	87,5
3	Kali Nglongsor	50
4	Kali Banaran	50
5	Kali Beji	75
6	Kali Belaran	56
7	Kali Prambon	6
8	Kali Batur	38
9	Kali Ngelo	39
10	Kali Bubuk	38
11	Kali Winong	12

Sumber : Mantri Pengairan Kec. Tugu

Tabel 1.6 Bahan Tambang/galian

No	Jenis Tambang	Lokasi
(1)	(2)	(3)
1	Emas	0
2	Batu Korall	Duren, Pucanganak, Nglingsis
3	Batu Kapur	Ngepeh, Tumpuk, Prambon, Winong
4	Batu Mulia	0
5	Batu Marmer	0
6	Batu Bara	0

Sumber : Dinas Linduptamben

Tabel 1.7 Keadaan Geologi Kecamatan

No	Jenis Tanah	Persentase (%)
(1)	(2)	(3)
1.	Litosol	0
2.	Komplek Litosol Mediteran dan Rensir	90
3.	Aluvial Kelabu	10
4.	Komplek Litosol Coklat Kemerahan dan Litosol	0

Sumber : Dinas Linduptamben

Tabel 1.8 Jenis Tanah Menurut Bagian

No.	Bagian	Jenis Tanah
1	Utara	Mediteran
2	Timur	Alluvial
3	Selatan	Mediteran
4	Barat	Mediteran

Sumber : Dinas Linduptamben

**1.9 Luas Lahan Berdasarkan Jenis Penggunaan
(Ha)**

No.	Penggunaan	2013	2014	2015
(1)	(2)	(3)	(4)	(5)
1	Tanah Sawah			
	- Irigasi Teknis	374	312	312
	- Irigasi 1/2Teknis	263	354	354
	- Irigasi Sederhana	289	260	260
	- Irigasi Desa / Non PU	0	0	0
	-Tadah Hujan	80	80	80
2	Lahan Kering			
	- Pekarangan	1423	1295	1295
	- Tegal/ Kebun	1961	2089	2089
	- Hutan Rakyat	408	408	408
	- Hutan Negara	2526	2526	2526
3	Lahan Lainnya			
	- Tambak	0	0	0
	- Perkebunan	0	0	0
	- Lainnya	148	148	148
	Jumlah	7472	7472	7472

Sumber : Mantri Tani Kec.Tugu

**Tabel 1.10 Jumlah Hari Hujan Dan Curah Hujan
Tahun 2015**

No	Bulan	Hari Hujan	Curah Hujan	Hujan Maksimum	Rata-rata Curah Hujan
(1)	(2)	(3)	(4)	(5)	(6)
1.	Januari	19	170	30	9
2.	Pebruari	5	149	58	30
3.	Maret	24	337	53	14
4.	April	22	397	76	18
5.	Mei	12	203	136	17
6.	Juni	10	49	19	5
7.	Juli	8	2	2	0
8.	Agustus	10	38	7	4
9.	September	1	4	4	4
10.	Oktober	-	-	-	-
11.	Nopember	7	201	33	29
12.	Desember	18	64	51	4

Sumber : Mantri Pengairan Kec.Tugu

Tabel 1.11 Ketinggian dari Permukaan Laut per Desa

No	Desa	Ketinggian (m)
(1)	(2)	(3)
1	Duren	300
2	Ngepeh	200
3	Tumpuk	200
4	Gondang	200
5	Nglongsor	200
6	Banaran	250
7	Winong	250
8	Sukorejo	200
9	Jambu	250
10	Nglinggis	300
11	Gading	350
12	Pucanganak	250
13	Dermosari	250
14	Tegaren	250
15	Prambon	300

Sumber : Mantri Pengairan

Keterangan : Diukur dari kantor Pemerintahan setempat (Balai Desa)

**Tabel 1.12 Rata-rata Kedalaman Sumber Air Tanah (Sumur)
per Desa**

No	Desa	Kedalaman (m)
(1)	(2)	(3)
1	Duren	25
2	Ngepeh	12
3	Tumpuk	12
4	Gondang	10
5	Nglongsor	10
6	Banaran	12
7	Winong	14
8	Sukorejo	12
9	Jambu	14
10	Nglinggis	25
11	Gading	20
12	Pucanganak	15
13	Dermosari	15
14	Tegaren	12
15	Prambon	15

Sumber : Monografi Desa

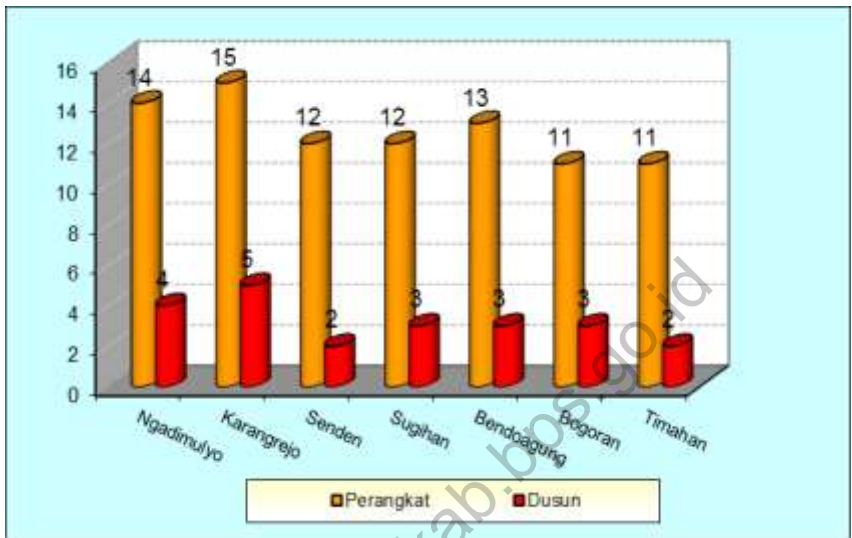


2

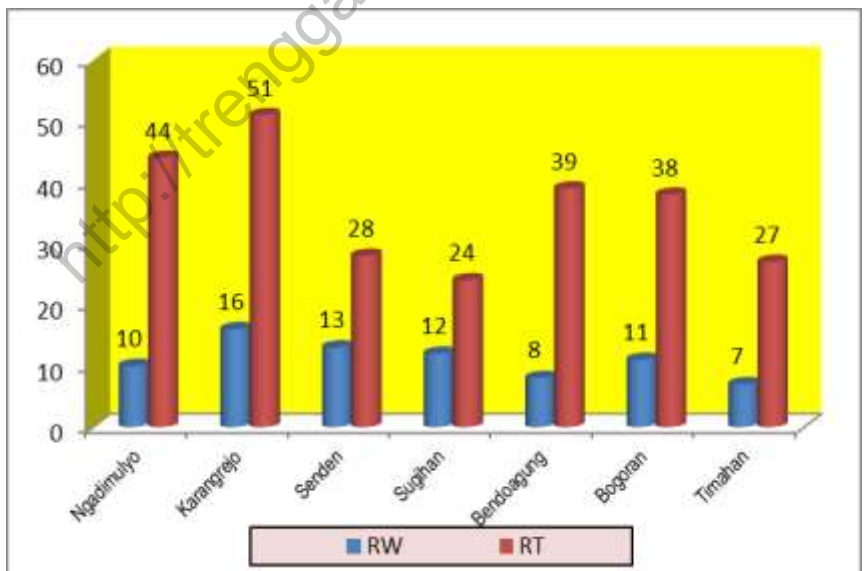
Pemerintahan

Government

Grafik 3. Jumlah Dusun di Kecamatan Kampak, 2015



Grafik 4. Jumlah RW dan RT di Kecamatan Kampak, 2015



Tabel 2.1 Jumlah Dusun, Rukun Warga, dan Rukun Tetangga, 2015

No	Desa	Dusun	Rukun Warga (RW)	Rukun Tetangga (RT)
(1)	(2)	(3)	(4)	(5)
1	Duren	3	7	20
2	Ngepeh	6	12	28
3	Tumpuk	2	4	11
4	Gondang	3	8	34
5	Nglongsor	4	6	26
6	Banaran	3	6	12
7	Winong	2	4	12
8	Sukorejo	3	5	12
9	Jambu	3	8	23
10	Nglinggis	2	3	10
11	Gading	2	4	9
12	Pucanganak	4	8	20
13	Dermosari	4	8	22
14	Tegaren	2	4	12
15	Prambon	5	12	74
Jumlah		48	99	325

Sumber : Kantor Kec.Tugu Bagian Pemerintahan.

**Tabel 2.2 Jumlah Perangkat Desa
2015**

No	Desa	2013	2014	2015
(1)	(2)	(3)	4	(5)
1	Duren	10	9	9
2	Ngepeh	11	10	10
3	Tumpuk	9	9	9
4	Gondang	12	13	13
5	Nglongsor	13	13	13
6	Banaran	9	10	10
7	Winong	8	8	8
8	Sukorejo	9	10	10
9	Jambu	13	13	13
10	Nglinggis	8	8	8
11	Gading	8	8	8
12	Pucanganak	11	9	9
13	Dermosari	12	11	11
14	Tegaren	9	9	9
15	Prambon	15	15	15
Jumlah		157	155	155

Jumlah

Sumber : Kantor Kec. Bagian Pemerintahan.

Tabel 2.3 Banyaknya Perangkat Desa Menurut Jabatan per Desa Tahun 2015

No	Desa	Kepala Desa	Sekdes	Kasun/ Pembantu Kasun
(1)	(2)	(3)	(4)	(5)
1	Duren	1	1	3
2	Ngepeh	1	1	4
3	Tumpuk	1	1	2
4	Gondang	1	1	3
5	Nglongsor	1	1	4
6	Banaran	1	1	3
7	Winong	1	1	2
8	Sukorejo	1	1	3
9	Jambu	1	1	3
10	Nglinggis	1	1	2
11	Gading	1	1	2
12	Pucanganak	1	1	4
13	Dermosari	1	1	4
14	Tegaren	1	1	2
15	Prambon	1	1	5
Jumlah		15	15	46

Sumber : Kantor Kec. Bagian Pemerintahan.

Lanjutan Tabel 2.3

No	Desa	Kepala Urusan						
		Peme- rintahan	Pemba- ngunan	Kesra	Keuang- an	Umum	Kasun	Teknis
(1)	(2)	(3)	(4)	(5)	(6)	(7)	(8)	(9)
1	Duren	1	1	1		1	3	
2	Ngepeh	1	1	1		1	4	
3	Tumpuk	1	1	1		1	2	
4	Gondang	1	1	1	1	1	3	3
5	Nglongsor	1	1	1		1	4	
6	Banaran	1	1	1		1	3	
7	Winong	1	1	1		1	2	
8	Sukorejo	1	1	1		1	3	1
9	Jambu	1	1	1		1	3	4
10	Nglinggis	1	1	1		1	2	
11	Gading	1	1	1		1	2	
12	Pucanganak	1	1			1	4	
13	Dermosari	1	1	1		1	4	1
14	Tegaren	1	1	1		1	2	1
15	Prambon	1	1	1	1	1	5	3
Jumlah		15	15	14	2	15	46	13

Sumber : Kantor Kec. Bagian Pemerintahan.

Tabel 2.4 Potensi Hansip per Desa Menurut Pendidikan 2015

No	Desa	Potensi Hansip	Pendidikan		Lat. Dasar	Belum Terlatih
			Lat. Penang. Bencana	Suskalak		
(1)	(2)	(3)	(4)	(5)	(6)	(7)
1	Duren	31	31		29	2
2	Ngepeh	31	31		31	
3	Tumpuk	31	31		31	
4	Gondang	34	34		34	
5	Nglongsor	31	31		31	
6	Banaran	30	30		30	
7	Winong	21	21		21	
8	Sukorejo	31	31		29	2
9	Jambu	32	32		32	
10	Nglinggis	31	31		31	
11	Gading	39	39		39	
12	Pucanganak	37	37		37	
13	Dermosari	25	25		25	
14	Tegaren	32	32		32	
15	Prambon	60	60		60	
Jumlah		496	496		492	4

Sumber : Kantor Kec.Tugu Bagian Kamtib

**Tabel 2.5 Potensi Rakyat Terlatih Menurut Latihan Dasar
2015**

No	Desa	Hansip	Kamra	Wanra	Jumlah
(1)	(2)	(3)	(4)	(5)	(6)
1	Duren	31	31	31	93
2	Ngepeh	31	31	31	93
3	Tumpuk	31	31	31	93
4	Gondang	34	34	34	102
5	Nglongsor	31	31	31	93
6	Banaran	30	30	30	90
7	Winong	21	21	21	63
8	Sukorejo	31	31	31	93
9	Jambu	32	32	32	96
10	Nglinggis	31	31	31	93
11	Gading	39	39	39	117
12	Pucanganak	37	37	37	111
13	Dermosari	25	25	25	75
14	Tegaren	32	32	32	96
15	Prambon	60	60	60	180
Jumlah		496	496	496	1.488

Sumber : Kantor Kec.Tugu Bagian Kantib

Tabel 2.6 Jumlah Pemilih Terdaftar dan Suara Yang Masuk Pemilu Legislatif 2015 Dirinci Menurut Desa

No	Desa	Pemilih Terdaftar	Jumlah TPS
(1)	(2)	(3)	(6)
1	Duren	2.296	6
2	Ngepeh	2.958	8
3	Tumpuk	1.648	5
4	Gondang	4.965	13
5	Nglongsor	3.277	9
6	Banaran	1.567	4
7	Winong	1.842	5
8	Sukorejo	1.444	4
9	Jambu	3.169	8
10	Nglinggis	1.471	5
11	Gading	1.039	4
12	Pucanganak	2.688	7
13	Dermosari	2.244	6
14	Tegaren	1.164	4
15	Prambon	7.135	20
Jumlah		38.907	108

Sumber : PPK Kec.Tugu

**Tabel 2.7 Jumlah Suara Pemilu Legislatif 2015 DPRD Kabupaten
Trenggalek Di Kec. Tugu Dirinci Menurut Partai**

No	Nama Partai	Jumlah Suara Sah
(1)	(2)	(3)
1	NASDEM	222
2	PKB	483
3	PKS	412
4	PDI PERJUANGAN	754
5	GOLKAR	328
6	GERINDRA	377
7	DEMOKRAT	150
8	PAN	358
9	PPP	144
10	HANURA	383
14	PBB	83
15	PKPI	55
Jumlah		3.749

Sumber : PPK Kec.Tugu

**Tabel 2.8 Jumlah Pemilih Terdaftar dan Suara Yang Masuk Pemilu Presiden 2015
Dirinci Menurut Desa**

No	Desa	Pemilih Terdaftar	Jumlah Suara Yang Masuk	Persentase	Jumlah TPS
(1)	(2)	(3)	(4)	(5)	(6)
1	Duren	2.330	1.645	70,60	6
2	Ngepeh	3.011	2.178	72,33	7
3	Tumpuk	1.655	1.261	76,19	4
4	Gondang	4.973	3.451	69,39	13
5	Nglongsor	3.329	2.547	76,51	9
6	Banaran	1.581	1.075	67,99	3
7	Winong	1.737	1.242	71,50	5
8	Sukorejo	1.440	1.003	69,65	3
9	Jambu	3.187	2.235	70,13	7
10	Nglinggis	1.487	1.089	73,23	4
11	Gading	1.051	742	70,60	4
12	Pucanganak	2.702	1.833	67,84	7
13	Dermosari	2237	1.579	70,59	5
14	Tegaren	1275	871	68,31	3
15	Prambon	7132	4.536	63,60	19
Jumlah		28.483	20.301	71	72

Sumber : PPK Kec. Tugu

Tabel 2.9 Jumlah Suara Yang Sah Pemilu Presiden 2015 Dirinci Menurut Desa

No	Desa	Prabowo-Hatta	Jokowi-JK
(1)	(2)	(3)	(4)
1	Duren	869	769
2	Ngepeh	1.003	1.166
3	Tumpuk	799	451
4	Gondang	1.302	2.124
5	Nglongsor	1.084	1.438
6	Banaran	417	650
7	Winong	567	668
8	Sukorejo	413	583
9	Jambu	1.213	997
10	Nglinggis	474	608
11	Gading	489	248
12	Pucanganak	708	1.116
13	Dermosari	778	795
14	Tegaren	419	447
15	Prambon	1.602	2.889
Jumlah		12.137	14.949

Sumber : PPK Kec.Tugu

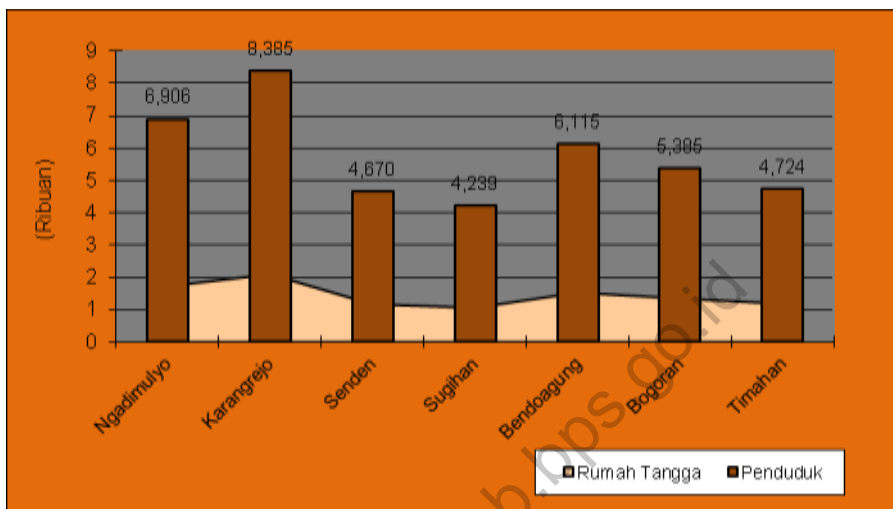


3

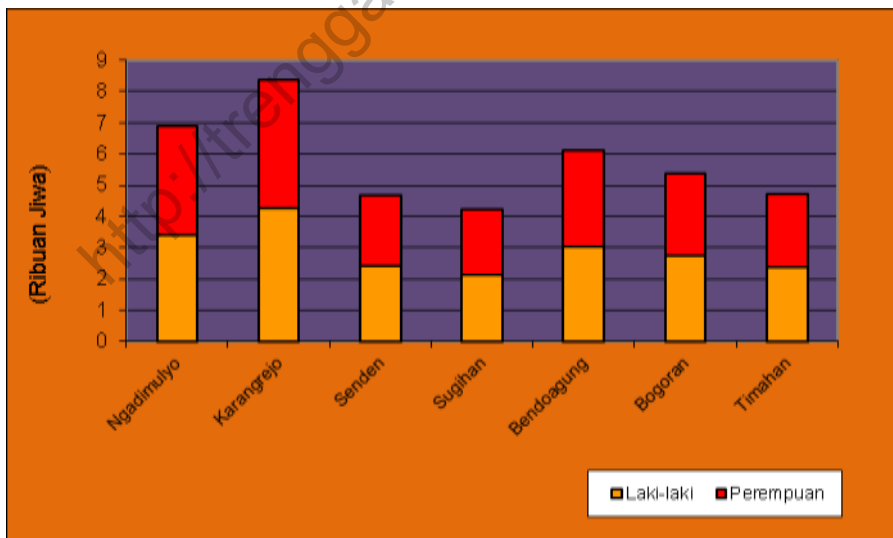
Penduduk

Population

Grafik 5. Jumlah Rumah Tangga dan Penduduk per Desa, 2015



Grafik 6. Jumlah Penduduk per Desa Menurut Jenis Kelamin, 2015



Tabel 3.1 Jumlah Rumah tangga, Penduduk Menurut Jenis Kelamin, dan Sex Ratio per Desa, 2015

No	Desa	Rumah Tangga	Penduduk		Sex Ratio
			Laki-laki	Perempuan	
(1)	(2)	(3)	(4)	(5)	(6)
1	Duren	946	1.608	1.583	98,49
2	Ngepeh	1.429	2.457	2.352	95,74
3	Tumpuk	676	1.107	1.086	98,09
4	Gondang	1.988	2.972	3.473	116,84
5	Nglongsor	1.578	2.600	2.527	97,20
6	Banaran	697	1.027	1.094	106,57
7	Winong	861	1.323	1.302	98,46
8	Sukorejo	659	984	986	100,27
9	Jambu	1.327	2.315	2.270	98,08
10	Nglinggis	752	1.220	1.319	108,15
11	Gading	454	723	731	101,12
12	Pucanganak	1.129	1.929	1.872	97,01
13	Dermosari	1.038	1.573	1.484	94,32
14	Tegaren	699	886	861	97,18
15	Prambon	3.023	4.626	4.530	97,94
Jumlah		17.256	27.348	27.471	100,45

Sumber :KSK Kec. Tugu

**Tabel 3.2 Luas Desa, Jumlah Penduduk,
Dan Kepadatan Penduduk, 2015**

No	Desa	Luas Desa (km2)	Jumlah Penduduk	Kepadatan Penduduk (Jiwa/km2)
(1)	(2)	(3)	(4)	(5)
1	Duren	6,42	3.191	497
2	Ngepeh	7,38	4.809	652
3	Tumpuk	3,00	2.193	731
4	Gondang	2,84	6.445	2.270
5	Nglongsor	2,33	5.127	2.200
6	Banaran	1,90	2.121	1.116
7	Winong	3,70	2.625	709
8	Sukorejo	1,89	1.970	1.042
9	Jambu	6,25	4.585	734
10	Nglinggis	5,21	2.539	487
11	Gading	3,17	1.453	458
12	Pucanganak	5,34	3.801	712
13	Dermosari	6,19	3.056	494
14	Tegaren	2,82	1.747	620
15	Prambon	16,28	9.156	562
Jumlah		74,72	54.819	734

Sumber :KSK Kec. Tugu

Tabel 3.3 Penduduk Menurut Kewarganegaraan dan Jenis Kelamin per Desa, 2015

No	Desa	WNI		WNA	
		Laki-laki	Perempuan	Laki-laki	Perempuan
(1)	(2)	(3)	(4)	(5)	(6)
1	Duren	1.608	1.583		
2	Ngepeh	2.457	2.352		
3	Tumpuk	1.107	1.086		
4	Gondang	2.972	3.473		
5	Nglongsor	2.600	2.527		
6	Banaran	1.027	1.094		
7	Winong	1.323	1.302		
8	Sukorejo	984	986		
9	Jambu	2.315	2.270		
10	Nglinggis	1.220	1.319		
11	Gading	723	731		
12	Pucanganak	1.929	1.872		
13	Dermosari	1.573	1.484		
14	Tegaren	886	861		
15	Prambon	4.626	4.530		
Jumlah		27.348	27.471		

Sumber :KSK Kec. Tugu

(Registrasi penduduk Tugu)

Tabel 3.4 Banyaknya Kelahiran Menurut Jenis Kelamin Bayi per Desa, 2015

No	Desa	Laki-laki	Perempuan	Jumlah
(1)	(2)	(3)	(4)	(5)
1	Duren	100	123	222
2	Ngepeh	138	130	268
3	Tumpuk	69	92	161
4	Gondang	184	207	391
5	Nglongsor	199	245	445
6	Banaran	100	54	153
7	Winong	54	100	153
8	Sukorejo	61	84	146
9	Jambu	161	84	245
10	Nglinggis	54	69	123
11	Gading	54	100	153
12	Pucanganak	61	100	161
13	Dermosari	146	61	207
14	Tegaren	31	46	77
15	Prambon	284	337	621
Jumlah		1694	1832	3526

Sumber :KSK Kec. Tugu

**Tabel 3.5 Banyaknya Kematian Menurut Jenis Kelamin
per Desa, 2015**

No	Desa	Laki-laki	Perempuan	Jumlah
(1)	(2)	(3)	(4)	(5)
1	Duren	5	3	8
2	Ngepeh	10	14	24
3	Tumpuk	8	3	11
4	Gondang	18	16	34
5	Nglongsor	10	6	16
6	Banaran	5	6	11
7	Winong	7	7	14
8	Sukorejo	5	8	13
9	Jambu	20	15	35
10	Nglinggis	5	8	13
11	Gading	5	6	11
12	Pucanganak	7	5	12
13	Dermosari	9	11	20
14	Tegaren	9	7	16
15	Prambon	28	32	60
Jumlah		151	146	297

Sumber :KSK Kec. Tugu

Tabel 3.6 Banyaknya Penduduk Yang Datang Menurut Jenis Kelamin per Desa, 2015

No	Desa	Laki-laki	Perempuan	Jumlah
(1)	(2)	(3)	(4)	(5)
1	Duren	46	69	115
2	Ngepeh	138	104	242
3	Tumpuk	69	69	138
4	Gondang	196	92	288
5	Nglongsor	242	265	507
6	Banaran	104	138	242
7	Winong	127	138	265
8	Sukorejo	81	104	184
9	Jambu	150	196	346
10	Nglinggis	35	58	92
11	Gading	23	69	92
12	Pucanganak	127	81	207
13	Dermosari	104	150	254
14	Tegaren	69	81	150
15	Prambon	254	334	588
Jumlah		1.763	1.948	3.711

Sumber : Kantor Kec.Tugu

Tabel 3.7 Banyaknya Penduduk Yang Pindah Menurut Jenis Kelamin

No	Desa	Laki-laki	Perempuan	Jumlah
(1)	(2)	(3)	(4)	(5)
1	Duren	81	88	168
2	Ngepeh	114	155	269
3	Tumpuk	34	54	88
4	Gondang	209	108	316
5	Nglongsor	175	182	357
6	Banaran	47	74	121
7	Winong	94	47	141
8	Sukorejo	54	61	114
9	Jambu	121	74	195
10	Nglinggis	54	61	114
11	Gading	-	-	-
12	Pucanganak	27	47	74
13	Dermosari	141	114	256
14	Tegaren	47	40	88
15	Prambon	263	222	485
Jumlah		1461	1326	2787

Sumber : Kantor Kec. Tugu

**Tabel 3.8 Banyaknya Rumah Tangga Sasaran
per Desa Hasil Pendataan PPLS 2015**

No	Desa	Jumlah Rumah Tangga Sasaran	Jumlah Penduduk Miskin
(1)	(2)	(3)	(4)
1	Duren	380	299
2	Ngepeh	430	706
3	Tumpuk	140	177
4	Gondang	293	716
5	Nglongsor	274	390
6	Banaran	191	161
7	Winong	223	159
8	Sukorejo	196	346
9	Jambu	369	535
10	Nglinggis	190	289
11	Gading	153	189
12	Pucanganak	283	320
13	Dermosari	261	310
14	Tegaren	117	267
15	Prambon	1.009	963
Jumlah		4.509	5.827

Sumber : BPS

Tabel 3.9
Jumlah Rumah tangga PPLS 2015 di Kec. Tugu
Menurut Klasifikasi Kemiskinan

Desa	SM	M	HM	RML	Total
(1)	(2)	(3)	(4)	(6)	(5)
1 Duren	55	104	128	141	428
2 Ngepeh	40	108	256	550	954
3 Tumpuk	0	6	32	98	136
4 Gondang	26	73	201	630	930
5 Nglongsor	61	112	170	183	526
6 Banaran	3	13	53	221	290
7 Winong	14	30	119	351	514
8 Sukorejo	5	22	62	104	193
9 Jambu	39	77	188	276	580
10 Nglinggis	45	56	94	39	234
11 Gading	33	44	62	67	206
12 Pucanganak	25	39	111	183	358
13 Dermosari	29	53	129	230	441
14 Tegaren	16	25	61	83	185
15 Prambon	99	194	414	556	1.263
Jumlah	490	956	2.080	3.712	7.238

Tabel 3.10
Penduduk Buta Huruf di Kec. Tugu
Hasil Sensus Penduduk 2015

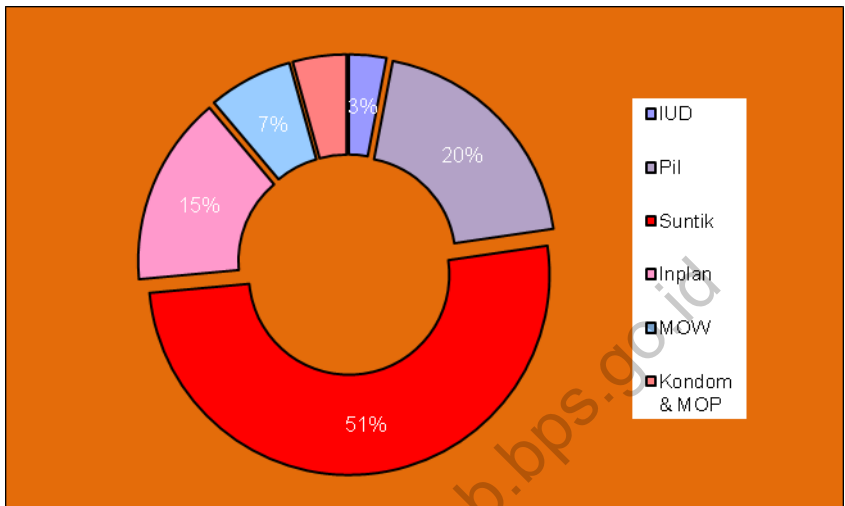
Desa	10-14	15-24	25-44	45-64	65+	Jumlah
(1)	(2)	(3)	(3)	(4)	(5)	(6)
1 Duren			7	34	130	171
2 Ngepeh		4	14	76	192	286
3 Tumpuk		1	3	5	34	43
4 Gondang	1	2	11	35	127	176
5 Nglongsor		1	7	31	120	159
6 Banaran	1	1	5	16	81	104
7 Winong	1	1	4	30	61	97
8 Sukorejo	1	1	3	26	84	115
9 Jambu		1	11	87	137	236
10 Nglingsis	3	2	2	31	66	104
11 Gading			5	55	120	180
12 Pucanganak		3	7	70	188	268
13 Dermosari	1		7	26	94	128
14 Tegaren		1	5	42	72	120
15 Prambon	1	9	69	440	563	1.082
Jumlah	9	22	136	889	1.713	2.769



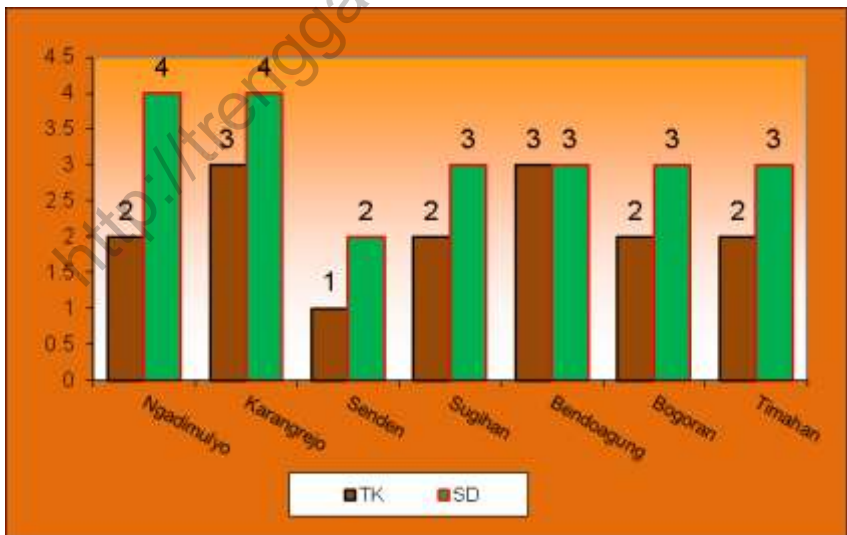
4

Sosial
Social

Grafik 7. Akseptor KB Lestari Menurut Alat Kontrasepsi, 2015



Grafik 8. Jumlah Sekolah TK dan Sekolah Dasar Negeri, 2015



Tabel 4.1 Jumlah Sekolah, Kelas, Murid, dan Guru Taman Kanak-kanak, 2015

No	Desa	Sekolah	Ruang Belajar	Murid	Guru
(1)	(2)	(3)	(4)	(5)	(6)
1	Duren	2	4	58	4
2	Ngepeh	2	4	86	5
3	Tumpuk	1	2	31	3
4	Gondang	3	6	86	8
5	Nglongsor	1	2	36	4
6	Banaran	1	2	49	3
7	Winong	1	2	31	3
8	Sukorejo	1	2	31	3
9	Jambu	3	6	87	6
10	Nglinggis	1	2	58	3
11	Gading	1	2	64	3
12	Pucanganak	2	4	63	4
13	Dermosari	1	2	25	3
14	Tegaren	2	4	86	4
15	Prambon	5	10	196	11
Jumlah		27	54	987	65

Sumber : UDP Kec. Tugu

Tabel 4.2 Jumlah Sekolah, Kelas, Murid, dan Guru Sekolah Dasar, 2015

No	Desa	Sekolah	Ruang Belajar	Murid	Guru
(1)	(2)	(3)	(4)	(5)	(6)
1	Duren	2	12	190	16
2	Ngepeh	2	18	252	19
3	Tumpuk	3	18	257	22
4	Gondang *)	3	21	373	27
5	Nglongsor	2	14	303	19
6	Banaran	1	6	150	9
7	Winong	1	6	135	9
8	Sukorejo	1	6	126	9
9	Jambu	5	30	196	34
10	Nglinggis	2	12	174	15
11	Gading	1	6	99	9
12	Pucanganak	3	18	220	21
13	Dermosari	3	18	204	21
14	Tegaren	2	12	223	19
15	Prambon	6	36	574	67
Jumlah		37	233	3.478	316

Ket *) = Termasuk MI Swasta

Sumber : UDP Kec. Tugu

Tabel 4.3 Jumlah Ruang Belajar Sekolah Dasar Menurut Status, 2015

No	Desa	Jumlah Sekolah	Ruang Belajar			Jumlah
			Asli	Pinjam	Sewa	
(1)	(2)	(3)	(4)	(5)	(6)	(7)
1	Duren	2	12			12
2	Ngepeh	2	18			18
3	Tumpuk	3	18			18
4	Gondang	3	21			21
5	Nglongsor	2	14			14
6	Banaran	1	6			6
7	Winong	1	6			6
8	Sukorejo	1	6			6
9	Jambu	5	30			30
10	Nglinggis	2	12			12
11	Gading	1	6			6
12	Pucanganak	3	18			18
13	Dermosari	3	18			18
14	Tegaren	2	12			12
15	Prambon	6	36			36
Jumlah		37	233			233

Ket * = Termasuk 1 MI Swasta

Sumber: UDP Kec. Tugu

Tabel 4.4 Banyaknya Murid Sekolah Dasar Menurut Jenis Kelamin, 2015

No	Desa	Jenis Kelamin		Jumlah
		Laki-laki	Perempuan	
(1)	(2)	(3)	(4)	(5)
1	Duren	87	103	190
2	Ngepeh	109	142	251
3	Tumpuk	125	134	259
4	Gondang *	175	198	373
5	Nglongsor	137	166	302
6	Banaran	71	80	151
7	Winong	62	73	135
8	Sukorejo	58	69	126
9	Jambu	128	76	204
10	Nglinggis	79	95	174
11	Gading	44	55	99
12	Pucanganak	94	123	217
13	Dermosari	93	110	203
14	Tegaren	66	149	214
15	Prambon	289	289	578
Jumlah		1.617	1.861	3.478

Ket * = Termasuk 1 MI Swasta

Sumber : UDP Kec. Tugu

Tabel 4.5 Rata-rata Murid per Sekolah, Murid per Ruang Belajar, Murid per Guru, dan Guru per Sekolah di Sekolah Dasar, 2015

No	Desa	Murid per Sekolah	Murid per Ruang Belajar	Murid per Guru	Guru per Sekolah
(1)	(2)	(3)	(4)	(5)	(6)
1	Duren	95	16	12	8
2	Ngepeh	125	14	13	10
3	Tumpuk	86	14	12	7
4	Gondang	124	18	14	9
5	Nglongsor	151	22	16	10
6	Banaran	151	25	17	9
7	Winong	135	22	15	9
8	Sukorejo	126	21	14	9
9	Jambu	41	7	6	7
10	Nglinggis	87	14	12	8
11	Gading	99	17	11	9
12	Pucanganak	72	12	10	7
13	Dermosari	68	11	10	7
14	Tegaren	107	18	11	10
15	Prambon	96	16	9	11
Jumlah		1565	247	181	128

Sumber : UDP Kec. Tugu

Ket * = Termasuk 1 MI Swasta

**Tabel 4.6 Jumlah Peserta Ujian Nasional (UN) Sekolah Dasar
2015**

No	Desa	Jumlah Peserta	Lulus	Tidak Lulus
(1)	(2)	(3)	(4)	(5)
1	Duren	35	35	0
2	Ngepeh	47	47	0
3	Tumpuk	48	48	0
4	Gondang	70	70	0
5	Nglongsor	57	57	0
6	Banaran	30	30	0
7	Winong	25	25	0
8	Sukorejo	23	23	0
9	Jambu	53	53	0
10	Nglinggis	32	32	0
11	Gading	19	19	0
12	Pucanganak	40	40	0
13	Dermosari	38	38	0
14	Tegaren	25	25	0
15	Prambon	109	109	0
Jumlah		651	651	0

Sumber : UDP Kec. Tugu

Ket * = Termasuk 1 MI Swasta

**Tabel 4.7 Banyaknya Sekolah, Ruang Belajar, Murid,
dan Guru MI/MIM Menurut Status, 2015**

No	Status	Sekolah	Ruang Belajar	Murid	Guru
(1)	(2)	(3)	(4)	(5)	(6)
1.	Negeri				
2.	Swasta	8	51	498	36
Jumlah		8	51	498	36

Sumber : CABDIN Pendidikan Kecamatan Tugu
PENDAIS

**Tabel 4.8 Rata-rata Murid per Sekolah per Ruang Belajar
Guru per Sekolah, Murid per Guru di MI
Menurut Status Sekolah, 2015**

No	Status	Murid per Sekolah	Murid per Ruang Belajar	Guru per Sekolah	Murid per Guru
(1)	(2)	(3)	(4)	(5)	(6)
1.	Negeri				
2.	Swasta	62	10	5	14
Jumlah		62	10	5	14

Sumber : UDP Kec. Tugu

Tabel 4.9 Banyaknya Murid SD Menurut Jenis Kelamin dan Status Sekolah, 2015

No	Status	SD	Banyaknya Murid		
			Laki-laki	Perempuan	Jumlah
(1)	(2)	(3)	(4)	(5)	(6)
1.	Negeri	29	1.341	1.562	2.902
2.	Swasta				
Jumlah		29	1.341	1.562	2.902

Sumber : CABDIN Pendidikan Kec. Tugu
PENDAIS

Tabel 4.10 Banyaknya Murid Madrasah Ibtidaiyah/MIM Menurut Jenis Kelamin dan Status Sekolah 2015

No	Status	MI/MIM	Banyaknya Murid		
			Laki-laki	Perempuan	Jumlah
(1)	(2)	(3)	(4)	(5)	(6)
1.	Negeri				
2.	Swasta	8	299	272	571
Jumlah		8	299	272	571

Sumber : UDP Kec. Tugu

Tabel 4.11 Jumlah Guru, Murid, Ruang Belajar di Sekolah RA/ BA 2015

	Desa	Nama Sekolah	Guru			Murid			Ruang Belajar
			L	P	Jml	L	P	Jml	
(1)	(2)	(3)	(4)	(5)	(6)	(7)	(8)	(9)	(10)
1	Duren	-							
2	Ngepeh	-							
3	Tumpuk	RA Jumok		4	4	11	11	22	2
		BA Aisyah		6	6	28	40	68	2
4	Gondang	RA Qomarul H		5	5	15	37	52	2
		AL-Badar		3	3	18	20	38	2
5	Nglongsor	-							
6	Banaran	-							
7	Winong	-							
8	Sukorejo	-							
9	Jambu	RA Fastabiqul K.		3	3	21	27	48	2
		RA Nurul H.		2	2	5	11	16	2
10	Nglinggis	RA Islamiyah		3	3	1	9	10	2
11	Gading	-							
12	Pucanganak	BA Aisyiah		4	4	14	13	27	2
13	Dermosari	BA Aisyiah		2	2	12	13	25	2
14	Tegaren	-							
15	Prambon	-							
Jumlah			0	32	32	125	181	306	18

Sumber : kua Kec. Tugu

Tabel 4.12 Jumlah Guru, Murid, Ruang Belajar di Sekolah MI 2015

(1)	(2)	(3)	Guru			Murid			(10)
			L	P	Jml	L	P	Jml	
1	Duren	-							
2	Ngepeh	-							
3	Tumpuk	Muhammadiyah	2	3	5	51	56	107	6
		Jumok	2	4	6	36	27	63	6
4	Gondang	RA Qomarul H	2	5	7	98	76	174	6
5	Nglongsor	-							
6	Banaran	-							
7	Winong	-							
8	Sukorejo	-							
9	Jambu	Mojo	1	3	4	14	12	26	6
		Fastabiquil K.	1	2	3	46	48	94	6
10	Nglinggis	Islamiyah	1	4	5	35	30	65	6
11	Gading	-							
12	Pucanganak	Muhammadiyah		4	4	20	20	40	6
13	Dermosari	Muhammadiyah		2	2	63	52	115	6
14	Tegaren	-							
15	Prambon	-							
Jumlah			9	27	36	363	321	684	48

Sumber : kua Kec. Tugu

**Tabel 4.13 Jumlah Guru di Sekolah Lanjutan
2015**

No	Status	SMP	SMP	
			Umum	Kejuruan
(1)	(2)	(3)	(4)	(5)
1.	Negeri	3	101	-
2.	Swasta	3	56	-
Jumlah		6	157	-

Sumber :SMP dan SMA di Kec. Tugu

**Tabel 4.14, Jumlah Rombongan Belajar di Sekolah Lanjutan
Menurut Status Sekolah, 2015**

No	Status	SMP	SMP	
			Umum	Kejuruan
(1)	(2)	(3)	(4)	(5)
1.	Negeri	3	57	-
2.	Swasta	3	17	-
Jumlah		6	74	-

Sumber :SMP dan SMA di Kec. Tugu

**Tabel 4.15 Jumlah Sekolah Lanjutan Menurut Status
2015**

No	Status	SMA	SMA	
			Umum	Kejuruan
(1)	(2)	(3)	(4)	(5)
1.	Negeri	1	1	-
2.	Swasta	3	1	2
Jumlah		4	2	2

Keterangan * = 1 MTs Negeri

Sumber :SMP dan SMA di Kec. Tugu

**Tabel 4.16 Banyaknya Murid di Sekolah Lanjutan
Menurut Status Sekolah, 2015**

No	Status	SMA	SMA	
			Umum	Kejuruan
(1)	(2)	(3)	(4)	(5)
1.	Negeri	347	347	-
2.	Swasta	568	155	413
Jumlah		915	502	413

Sumber :SMP dan SMA di Kec. Tugu

Tabel 4.17 Jumlah Murid SMP Negeri Menurut Kelas dan Jenis Kelamin, 2015

No	Kelas	Jumlah Rombel	Jenis Kelamin		Jumlah
			Laki-laki	Perempuan	
(1)	(2)	(3)	(4)	(5)	(6)
1	Kelas 7	19	254	256	510
2	Kelas 8	19	284	267	551
3	Kelas 9	19	270	249	519
Jumlah		57	808	772	1580

Sumber :SMP di Kec. Tugu

Tabel 4.18 Jumlah Murid SMP Swasta Menurut Kelas dan Jenis Kelamin, 2015

No	Kelas	Jumlah Rombel	Jenis Kelamin		Jumlah
			Laki-laki	Perempuan	
(1)	(2)	(3)	(4)	(5)	(6)
1	Kelas 7	5	86	62	148
2	Kelas 8	6	66	47	113
3	Kelas 9	6	61	68	129
Jumlah		17	213	177	390

Sumber :SMP di Kec. Tugu

**Tabel 4.19 Jumlah Peserta Ujian Nasional (UN) SMP
2015**

No	Status	Jumlah Peserta	Lulus	Tidak Lulus
(1)	(2)	(3)	(4)	(5)
1	Negeri	548	548	-
2	Swasta	103	103	-
Jumlah		651	651	0

Sumber :SMP di Kec. Tugu

**Tabel 4.20 Jumlah Peserta Ujian Nasional (UN) SMA
2015**

No	Status	Jumlah Peserta	Lulus	Tidak Lulus
(1)	(2)	(3)	(4)	(5)
1	Negeri	117	117	-
2	Swasta	135	135	-
Jumlah		252	252	-

Sumber :SMA di Kec. Tugu

Tabel 4.21 Rata-rata Murid per Sekolah, Ruang Belajar, Guru, per Sekolah di SMP, 2015

No	Status	Murid per Sekolah	Murid per Ruang	Murid per Guru	Guru per Sekolah
(1)	(2)	(3)	(4)	(5)	(6)
1	Negeri	527	28	16	34
2	Swasta	130	23	7	19
Jumlah		657	51	23	52

Sumber :SMP di Kec. Tugu

**Tabel 4.22 Jumlah Madrasah Menurut Tingkat Pendidikan dan Status Sekolah
2015**

No.	Status	Ibtidaiyah	Tsanawiyah	Aliyah
(1)	(2)	(3)	(4)	(5)
1.	Negeri	-	-	-
2.	Swasta	8	2	1
Jumlah		8	2	1

Sumber : kua Kec. Tugu

Tabel 4.23 Jumlah Fasilitas Kesehatan

No	Fasilitas	2011	2012	2013	2014	2015
(1)	(2)	(3)	(4)	(5)	(6)	(7)
1.	Rumah Sakit	0	0	0	0	0
2.	Puskesmas	2	2	2	2	2
3.	Puskesmas Pembantu	6	4	4	4	4
4.	BKIA	0	2	2	2	2
5.	Klinik	0	0	0	0	0
6.	Apotik	2	2	2	2	2
7.	Polindes	11	12	12	12	12
8.	Posyandu	74	74	74	74	74

Sumber : Puskesmas Kec. Tugu

Tabel 4.24 Jumlah Tenaga Kesehatan

No	Fasilitas	2011	2012	2013	2014	2015
(1)	(2)	(3)	(4)	(5)	(6)	(7)
1.	Dokter Gigi	0	0	0	1	1
2.	Dokter Umum	1	3	3	4	4
3.	Dokter Spesialis	0	0	0	0	0
4.	Penilik Kesehatan	0	0	0	0	0
5.	Perawat	9	36	42	34	34
6.	Bidan	10	18	19	24	24
7.	Tenaga Kesehatan / Admistrasi	16	17	23	27	27
8.	Dukun Bayi Terlatih	8	10	9	19	19

Sumber : Puskesmas Kec.Tugu

Tabel 4.25 Pasangan Usia Subur (PUS) dan Akseptor KB Lestari Menurut Alat Kontrasepsi yang Digunakan, 2015

No.	Uraian	Jumlah
(1)	(2)	(3)
1.	P U S	10.396
2.	Akseptor KB Lestari	7.726
	- IUD	1.004
	- PIL	2.282
	- Kondom	195
	- MOW	317
	- MOP	34
	- Suntik	2.998
	- Inplan	908
3.	Persentase R. 2 Terhadap R. 1	74,32

Suber : PLKB Kec. Tugu

Tabel 4.26 Target dan Realisasi Pencapaian Akseptor KB Baru Menurut Alat Kontrasepsi yang Digunakan, 2015

No	Uraian	IUD	PIL	Kondom	MOW	MOP	Suntik	Inplan	Jumlah
(1)	(2)	(3)	(4)	(5)	(6)	(7)	(8)	(9)	(10)
01.	Target	: 1892							
02.	Realisasi per Desa:								
1	Duren	9	8	6	0	1	38	17	79
2	Ngepeh	4	10	5	3	2	64	27	115
3	Tumpuk	4	6	3	3	1	43	5	65
4	Gondang	12	13	9	3	4	71	19	131
5	Nglongsor	9	15	11	7	9	67	26	143
6	Banaran	7	8	3	0	2	42	15	76
7	Winong	4	8	4	0	2	43	5	65
8	Sukorejo	7	8	3	2	2	42	4	67
9	Jambu	11	9	5	6	2	55	7	94
10	Nglinggis	6	9	3	0	2	35	4	57
11	Gading	4	9	3	0	3	38	11	67
12	Pucanganak	16	12	5	0	2	45	9	88
13	Dermosari	10	9	3	6	1	43	20	91
14	Tegaren	5	8	3	3	1	33	14	66
15	Prambon	31	13	0	5	1	90	60	200
	Jumlah	138	141	66	36	32	748	243	1404
03	Persentase								
	2 thd Rin 1.	74,2							

Suber : PLKB Kec. Tugu

**Tabel 4.27 Jumlah Keluarga Sejahtera
2015**

No	Desa	Pra Sejahtera	Sejahtera			
			I	II	III	III Plus
(1)	(2)	(3)	(4)	(5)	(6)	(7)
1	Duren	187	121	280	297	14
2	Ngepeh	196	271	373	437	21
3	Tumpuk	251	90	105	230	9
4	Gondang	182	208	649	564	21
5	Nglongsor	182	152	471	408	16
6	Banaran	198	88	62	298	11
7	Winong	115	69	263	232	9
8	Sukorejo	106	190	244	80	8
9	Jambu	216	270	367	462	21
10	Nglinggis	86	70	209	169	8
11	Gading	66	61	149	141	9
12	Pucanganak	160	132	396	316	14
13	Dermosari	133	115	316	293	15
14	Tegaren	86	80	158	220	8
15	Prambon	145	354	1.242	911	36
Jumlah		2.309	2.271	5.284	5.058	220

Suber : PLKB Kec. Tugu

**Tabel 4.28 Gangguan Kriminalitas Menurut Jenisnya
2015**

No.	Jenis Kriminalitas	Dilaporkan	Diselesaikan
(1)	(2)	(3)	(4)
1.	Pencurian Kayu Hutan	-	-
2.	Pembunuhan	-	-
3.	Pencurian Dengan Pemberatan	-	-
4.	Penganiayaan	-	-
5.	Penipuan dan atau Penggelapan	-	-
6.	Pembakaran	-	-
7.	Perampasan	-	-
8.	Curanmor	-	-
9.	Miras	-	-
10.	Lain-lain**	-	-
Jumlah		0	0

Sumber : Polsek Kec. Tugu

Keterangan :

* SP 3 (tersangka gila)

** Perda 3 / 02 (menebang kayu rakyat tanpa ijin)

**Tabel. 4.29 Jumlah Tempat Ibadah
2015**

No.	Desa	Masjid	Mushola	Gereja katholik	Gereja Protestan	Pura	Klenteng
(1)	(2)	(3)	(4)	(5)	(6)	(7)	(8)
1	Duren	9	12				
2	Ngepeh	12	22				
3	Tumpuk	6	12				
4	Gondang	9	36				
5	Nglongsor	8	19				
6	Banaran	4	4				
7	Winong	7	7				
8	Sukorejo	5	14				
9	Jambu	18	16				
10	Nglinggis	6	10				
11	Gading	6	1				
12	Pucanganak	12	15				
13	Dermosari	5	13				
14	Tegaren	4	6				
15	Prambon	16	37				
Jumlah		127	224				

Sumber : Kantor Urusan Agama (KUA)

Tabel 4.30 Pemanfaatan Pelayanan Kesehatan Menurut Status Bayar per Bulan, 2015

No.	Bulan	Bayar	Gratis		askes
			Kartu Sehat	Lainnya	
(1)	(2)	(3)	(4)	(5)	(6)
1.	Januari	1.394	1.030	140	447
2.	Pebruari	1.735	1.315	143	465
3.	Maret	1.417	1.208	157	416
4.	April	1.379	1.067	137	374
5.	Mei	1.459	1.146	183	411
6.	Juni	1.443	1.039	164	396
7.	Juli	1.394	784	120	464
8.	Agustus	1.627	1.229	132	482
9.	September	1.373	922	136	364
10.	Oktober	1.433	998	134	367
11.	Nopember	1.607	1.176	414	430
12.	Desember	1.334	1.088	96	406
Jumlah		17.596	13.002	1.958	5.022

Sumber : Puskesmas Tugu

Tabel 4.31 Pemanfaatan Pelayanan Kesehatan Menurut Jenis Pelayanan dan Jumlah Hari Rawat per Bulan, 2015

No.	Bulan	Jenis Pelayanan				Jumlah Hari Rawat
		Pengobatan	Gigi	Pencegahan	Lainnya	
(1)	(2)	(3)	(4)	(5)	(6)	(7)
1.	Januari	1.708	220	86	175	230
2.	Pebruari	2.041	257	90	148	273
3.	Maret	2.293	168	103	140	153
4.	April	1.779	176	97	148	102
5.	Mei	2.095	221	83	174	90
6.	Juni	2.007	233	117	199	120
7.	Juli	2.160	209	110	219	88
8.	Agustus	2.025	260	86	168	136
9.	September	1.848	189	105	156	111
10.	Oktober	1.625	221	119	182	55
11.	Nopember	2.041	212	94	199	70
12.	Desember	2.184	197	118	124	92
Jumlah		23.808	2.563	1.208	2.032	1.520

Sumber : Puskesmas Tugu

Tabel 4.32 Kunjungan Menurut Kelompok Umur per Bulan 2015

No.	Bulan	Kelompok Umur				Total Kunjungan
		<1 th	1-4 th	5-15 th	>15 th	
(1)	(2)	(3)	(4)	(5)	(6)	(7)
1.	Januari	28	111	126	807	1.072
2.	Pebruari	35	213	325	1.111	1.685
3.	Maret	57	168	226	908	1.359
4.	April	38	173	235	865	1.311
5.	Mei	38	157	227	892	1.314
6.	Juni	30	153	182	943	1.308
7.	Juli	45	133	213	412	804
8.	Agustus	38	157	330	892	1.417
9.	September	51	129	188	1.134	1.503
10.	Oktober	33	118	177	1.238	1.567
11.	Nopember	67	123	169	1.121	1.480
12.	Desember	56	152	235	1.134	1.577
Jumlah		518	1.786	2.632	11.460	16.396

Sumber : Puskesmas Kec. Tugu

Tabel 4.33
 Petugas Kesehatan Menurut Desa Dan Profesinya
 Tahun 2015

Desa	Dokter	Bidan	Mantri Kes/ Perawat	Dukun Pijat	Dukun Bayi	Petugas Kes. Lainnya
(1)	(2)	(3)	(4)	(5)	(6)	(7)
1 Duren		1	1		1	
2 Ngepeh		1	1	19	1	
3 Tumpuk		1	1	9	1	
4 Gondang	2	6	15	18	2	
5 Nglongsor	2	1		16	2	4
6 Banaran		1	1	8	1	
7 Winong		1	1	14	1	
8 Sukorejo	1	1	1	7		
9 Jambu					2	
10 Nglinggis		1	1		2	
11 Gading		1	1		2	
12 Pucanganak	3	5	8			8
13 Dermosari		1	1			
14 Tegaren		1	1			
15 Prambon		2	1	33	6	
Jumlah	8	24	34	124	21	12

Sumber : Profil Desa

Tabel 4.34
 Kelahiran Menurut Desa Dan Penolong Kelahiran
 Tahun 2015

Desa	Tempat Kelahiran		Penolong Kelahiran			Jumlah
	R. Bersalin	Bukan Rumah Bersalin	Dokter	Bidan/Perawat	Dukun Bayi	
(1)	(2)	(3)	(4)	(5)	(6)	(7)
1 Duren	12	17	9	20		29
2 Ngepeh	14	11	7	18		25
3 Tumpuk	9	7	4	12		16
4 Gondang	36	12	12	36		48
5 Nglongsor	17	6	7	16		23
6 Banaran	9	8	5	12		17
7 Winong	20	9	5	24		29
8 Sukorejo	11	8	4	15		19
9 Jambu	22	16	9	29		38
10 Nglingsis	11	7	6	12		18
11 Gading	16	9	4	21		25
12 Pucanganak	29	12	11	30		41
13 Dermosari	23	9	6	26		32
14 Tegaren	11	7	6	12		18
15 Prambon	61	22	16	67		83
Jumlah	301	160	111	350	0	461

Sumber : Profil Desa

Tabel 4.35
 Fasilitas Kesehatan Menurut Desa dan Jenisnya
 Tahun 2015

Desa	Puskesmas/ P.Pembantu	BKIA/ Rumah Bersalin	Polindes/ Poskesdes	Posyandu
(1)	(2)	(3)	(4)	(5)
1 Duren	1		1	3
2 Ngepeh	1			6
3 Tumpuk			1	3
4 Gondang	1	1	2	6
5 Nglongsor				5
6 Banaran			2	4
7 Winong	1		2	4
8 Sukorejo			2	3
9 Jambu	1			8
10 Nglinggis			2	4
11 Gading	1		2	3
12 Pucanganak	1	1	2	5
13 Dermosari			2	6
14 Tegaren			2	4
15 Prambon	1			12
Jumlah	8	2	20	76

Sumber : Profil Desa

Tabel 4.36
Organisasi Kesenian Menurut Desa dan Jenisnya
Tahun 2015

Desa	Jaranan	Reog	Orkes	Berjanjen
(1)	(2)	(3)	(4)	(5)
1 Duren	1			1
2 Ngepeh				1
3 Tumpuk	1			1
4 Gondang	1		1	1
5 Nglongsor	1		1	1
6 Banaran	1			1
7 Winong				1
8 Sukorejo				1
9 Jambu	1			1
10 Nglinggis				1
11 Gading				1
12 Pucanganak				1
13 Dermosari				1
14 Tegaren				1
15 Prambon	2		1	1
Jumlah	8	0	3	15

Sumber : Profil Desa

Tabel 4.37
Perkumpulan Olah Raga Menurut Desa dan Jenisnya
Tahun 2015

Desa	Sepak Bola	Volly Ball	Silat/ Karate	Bulu Tangkis
(1)	(2)	(3)	(4)	(5)
1 Duren			1	
2 Ngepeh		1	1	
3 Tumpuk			1	
4 Gondang	2	1	2	1
5 Nglongsor	1	1	1	1
6 Banaran		1	1	
7 Winong		1	1	
8 Sukorejo			1	
9 Jambu	1	1	1	
10 Nglinggis			1	
11 Gading		1	1	
12 Pucanganak		1	1	
13 Dermosari		1	1	
14 Tegaren			1	
15 Prambon	1	1	2	
Jumlah	5	10	17	2

Sumber : Profil Desa

Tabel 4.38
Penduduk Menurut Agama yang Dianut
Tahun 2015

Desa	ISLAM	KRISTEN	KHATOLIK	HINDU	BUDHA
(1)	(2)	(3)	(4)	(5)	(6)
1 Duren	3.191				
2 Ngepeh	4.809				
3 Tumpuk	2.193				
4 Gondang	6.445				
5 Nglongsor	5.127				
6 Banaran	2.116		5		
7 Winong	2.625				
8 Sukorejo	1.962		9		
9 Jambu	4.584	1			
10 Nglinggis	2.539				
11 Gading	1.453				
12 Pucanganak	3.801				
13 Dermosari	3.050		6		
14 Tegaren	1.747				
15 Prambon	9.151		5		
Jumlah	54.793	1	25		

Sumber : Profil Desa

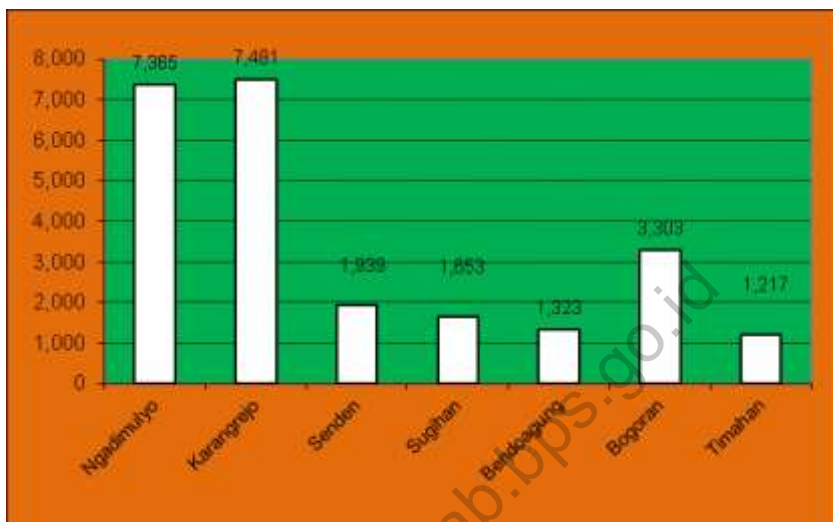
5

Pertanian

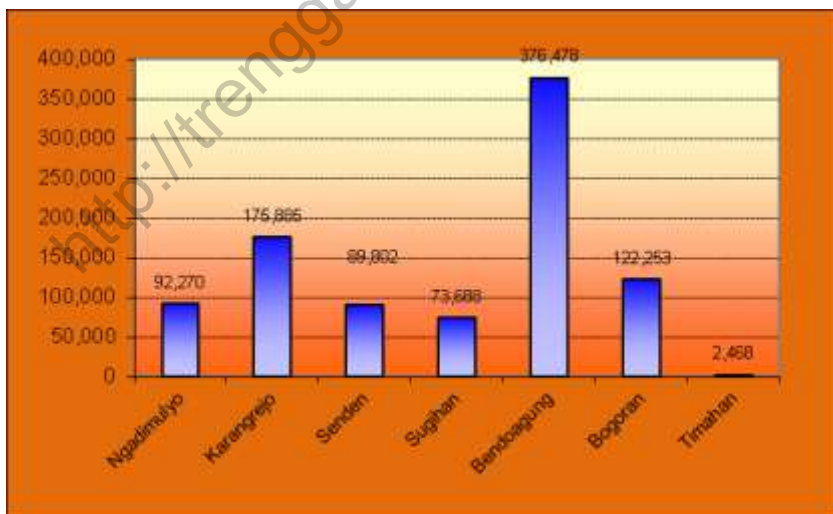
Agricultural



Grafik 9. Populasi Ternak Kambing per Desa, 2015



Grafik 10. Populasi Ayam Ras Pedaging per Desa, 2015



Tabel 5.1 Luas Tanah Menurut Penggunaan (Ha)

No.	Jenis Tanah	2012	2013	2014	2015
(1)	(2)	(4)	(5)	(6)	(7)
1.	Tanah Sawah	1.006	1.006	1.006	972
2.	Tanah Kering :				6.500
	- Tanah Tegal / Ladang	2.098	2.098	2.098	2.197
	- Tanah Perkebunan Rakyat	408	408	408	383
	- Tanah Bangunan dan Sekitarnya	1.295	1.295	1.295	1.616
	- Tanah lain-lain	148	148	148	2.304
	- Tanah Hutan Negara	2.526	2.526	2.526	-
	Jumlah	7.481	7.481	7.481	7.472

Sumber : Mantri Tani / Podes

Tabel 5.2 Luas Panen Tanaman Bahan Makanan (Ha)

No	Jenis Tanaman	2012	2013	2014	2015
(1)	(2)	(4)	(5)	(5)	(6)
1.	Padi Sawah	1384	1459	721	1533
2.	Padi Ladang	405	460	216	160
3.	Jagung	2399	1457	2402	2481
4.	Ubi Kayu	2070	1025	1646	1835
5.	Ubi Jalar	-	-	-	-
6.	Kacang Tanah	64	64	62	19
7.	Kedelai	757	670	638	600
8.	Kacang Hijau	-	2	-	-
Jumlah		0	7.079	5.685	6.628

Sumber : Mantan Kecamatan

Tabel 5.3 Produksi Tanaman Bahan Makanan Per Ha (Kwintal)

No	Jenis Tanaman	Bentuk Produksi	Jumlah (Kwintal)
			2015
(1)	(2)	(3)	(6)
1.	Padi Sawah	Gabah k.panen	52.943
2.	Padi Ladang	Gabah k.panen	1.137
3.	Jagung	Glondong	275.107
4.	Ubi Kayu	Basah	1.522.479
5.	Ubi Jalar	Basah	
6.	Kacang Tanah	Glondong	366
7.	Kedelai	Tangkai	8.347
8.	Kacang Hijau	Wose	23
Jumlah			1.860.404

Sumber : Mantan Kecamatan Tugu

Tabel 5.4 Produksi Sayuran

No	Jenis Sayuran	Jumlah (Kwintal)			
		2012	2013	2014	2015
(1)	(2)	(4)	(5)	(6)	(7)
1.	Kacang Panjang	10	63	72	155
2.	Cabe	9	84	92	231
3.	Buncis	0	0	0	0
4.	Labu Siam	0	0	0	0
5.	Kentang	0	0	0	0
6.	Petcai/sawi	0	0	0	0
7.	Bawang Putih	0	0	0	0
8.	Bawang Merah	0	0	0	0
9.	Nangka Muda	0	0	0	0
10.	Petai	1957	110	2212	2172
11.	Bayam	0	5	73	66

Sumber : Mantan Kecamatan Tugu

Tabel 5.5 Produksi Buah-buahan (Kwintal)

No	Jenis Buah-buahan	Jumlah (Kwintal)			
		2012	2013	2014	2015
(1)	(2)	(4)	(5)	(6)	(7)
1.	Alpukat	289	540	774	1.075
2.	Mangga	4.746	4.670	4.878	4.624
3.	Rambutan	71	72	1.343	3.508
4.	Jeruk Keprok	42	0	0	22
5.	Jeruk Besar	11	7	50	5
6.	Durian	6	13	16	12
7.	Jambu Air	71	38	164	96
8.	Sawo	73	49	98	75
9.	Pisang	14.256	32.702	27.789	24.098
10.	Pepaya	1.037	1.212	1.602	1.174
11.	Manggis	0	2	2	2
12.	Salak	42	3	80	28
13.	Blimbing	500	413	822	442
14.	Jambu Biji	98	138	169	135
15.	Jeruk Siam	0	26	0	22
16.	Nangka	584	429	549	1.696
17.	Sirsak	112	145	157	218
18.	Anggur	8	0	1	0

Sumber : Mantan Kecamatan Tugu

Tabel 5.6 Alat-alat Pertanian Yang Masih Dapat Digunakan

No	Jenis Alat	Jumlah			
		2012	2013	2014	2015
(1)	(2)	(3)	(4)	(5)	(6)
1.	Pengolah Tanah				
	- Traktor Roda 2	54	54	54	77
	- Traktor Roda 4	0	0	0	0
2.	Pemberantas Jasad				
	- Hand Spryer	242	242	242	296
	- Emposan	4	4	4	0
3.	Pengolah Padi				
	- Perontok Padi	601	601	601	322
	- Pengering Padi	0	0	0	0
	- Penggiling Padi	33	33	33	20

Sumber : Mantan Kecamatan

Tabel 5.7 Luas Areal Perkebunan Menurut Jenis Tanaman (Ha)

No	Jenis Tanaman	Luas (Ha)			
		2012	2013	2014	2015
(1)	(2)	(3)	(4)	(5)	(6)
01.	Cenkeh	0	0	0	0
02.	Kelapa	0	0	0	0
03.	Kopi	0	0	0	0
04.	Kapuk Randu	0	0	0	0
05.	Vanili	0	0	0	0
06.	Kapulogo	0,02	0	0	0
07.	Kencur	1,33	1,21	1,13	1,13
08.	Jahe	1,46	0,23	0,2	0,2
09.	Kunyit	2,45	2,34	2,64	2,64
10.	Laos	1,98	1,56	1,49	1,49
Jumlah		7,24	5,34	5,46	5,46

Sumber : Mantri Tani Kecamatan Tugu

Tabel 5.8 Populasi Ternak per Desa 2015

No	Desa	Ternak Besar			Ternak Kecil	
		Sapi	Kerbau	Kuda	Kambing	Domba
(1)	(2)	(3)	(4)	(5)	(6)	(7)
1	Duren	173	-	-	1.139	31
2	Ngepeh	224	-	1	1.545	34
3	Tumpuk	94	-	-	625	34
4	Gondang	194	-	-	1.030	45
5	Nglongsor	217	-	-	841	57
6	Banaran	112	-	1	555	17
7	Winong	120	-	-	747	19
8	Sukorejo	54	-	-	467	17
9	Jambu	285	-	-	1.224	39
10	Nglinggis	119	-	-	790	18
11	Gading	185	-	-	1.108	44
12	Pucanganak	199	-	-	980	45
13	Dermosari	220	-	-	924	48
14	Tegaren	141	3	-	792	12
15	Prambon	1.739	4	4	5.373	175
		4.074	7	6	18.141	635

Sumber : Dinas Peternakan / Mantri Ternak Kecamatan Tugu

Tabel 5.9 Populasi Unggas dan Aneka Ternak per Desa 2015

No	Desa	Ayam Ras	Ayam Buras	Itik	Enthok	Angsa
(1)	(2)	(3)	(4)	(5)	(6)	(7)
1	Duren	-	6.017	206	84	0
2	Ngepeh	969	9.374	285	149	0
3	Tumpuk	3.981	4.301	359	135	0
4	Gondang	4.700	11.962	495	345	0
5	Nglongsor	5.894	12.157	987	285	0
6	Banaran	-	4.249	385	143	0
7	Winong	1.246	4.170	153	83	0
8	Sukorejo	715	4.389	713	260	0
9	Jambu	2.774	11.124	670	275	0
10	Nglinggis	-	4.860	539	188	0
11	Gading	-	4.770	70	46	0
12	Pucanganak	926	8.825	478	198	0
13	Dermosari	-	8.885	552	208	0
14	Tegaren	-	4.686	96	49	0
15	Prambon	2.472	435	1.894	642	0
		23.677	100.205	7.882	3.091	0

Sumber : Dinas Peternakan / Mantri Ternak Kecamatan Tugu

Tabel 5.10 Luas Panen, Produktivitas Dan Produksi Per Sub Round Tanaman Palawija (Ubi Kayu) Kecamatan Kampak Tahun 2015

No.	Sub Round	Luas Panen (Ha)	Produktivitas (Ku/Ha)	Produksi (Ton)
(1)	(2)	(3)	(4)	(5)
01.	Januari s/d April	-	-	-
02.	Mei s/d Agustus	936	224	20.966
03.	September s/d Desember	899	223	20.048
Januaris/d Desember		1.835		41.014

Sumber : BPS / Dinas Pertanian

Tabel 5.11 Luas Panen, Produktivitas Dan Produksi Per Sub Round Tanaman Palawija (Kedelai) Kecamatan Kampak Tahun 2015

No.	Sub Round	Luas Panen (Ha)	Produktivitas (Ku/Ha)	Produksi (Ton)
(1)	(2)	(3)	(4)	(5)
01.	Januari s/d April	-	-	-
02.	Mei s/d Agustus	104	14,52	151,01
03.	September s/d Desember	406	15,82	642,29
Januaris/d Desember		510		793

Tabel 5.12 Luas Panen, Produktivitas Dan Produksi Per Sub Round Tanaman Palawija (Kacang Tanah) Kecamatan Tugu Tahun 2015

No.	Sub Round	Luas Panen (Ha)	Produktivitas (Ku/Ha)	Produksi (Ton)
(1)	(2)	(3)	(4)	(5)
01.	Januari s/d April	8	116	92,80
02.	Mei s/d Agustus	4	117	46,80
03.	September s/d Desember	28	114	319,20
Januaris/d Desember		40		458,80

Sumber : BPS / Dinas Pertanian

Tabel 5.13 Luas Panen, Produktivitas Dan Produksi Per Sub Round Tanaman Padi Ladang Kecamatan Tugu Tahun 2015

No.	Sub Round	Luas Panen (Ha)	Produktivitas (Ku/Ha)	Produksi (Ton)
(1)	(2)	(3)	(4)	(5)
01.	Januari s/d April	160	52,71	843,36
02.	Mei s/d Agustus	-	-	-
03.	September s/d Desember	-	-	-
Januaris/d Desember		160		843,36

Tabel 5.14 Luas Panen, Produktivitas Dan Produksi Per Sub Round Tanaman Palawija (Jagung) Kecamatan Tugu Tahun 2015

No.	Sub Round	Luas Panen (Ha)	Produktivitas (Ku/Ha)	Produksi (Ton)
(1)	(2)	(3)	(4)	(5)
01.	Januari s/d April	2.020	86,11	17.394,22
02.	Mei s/d Agustus	240	94,12	2.258,88
03.	September s/d Desember	221	91,09	2.013,09
Januaris/d Desember		2.481		21.666,19

Sumber : BPS / Dinas Pertanian

Tabel 5.15 Luas Panen, Produktivitas Dan Produksi Per Sub Round Tanaman Padi Kecamatan Tugu Tahun 2015

No.	Sub Round	Luas Panen (Ha)	Produktivitas (Ku/Ha)	Produksi (Ton)
(1)	(2)	(3)	(4)	(5)
01.	Januari s/d April	1.015	112,47	11.415,20
02.	Mei s/d Agustus	657	94,12	6.183,68
03.	September s/d Desember	21	91,01	191,12
Januaris/d Desember		1.693		17.790,00

Tabel 5.16 Luas Panen, Produktivitas Dan Produksi Per Sub Round Tanaman Padi Sawah Kecamatan Tugu Tahun 2015

No.	Sub Round	Luas Panen (Ha)	Produktivitas	Produksi (Ton)
(1)	(2)	(3)	(4)	(5)
01.	Januari s/d April	855	86,11	7.362,41
02.	Mei s/d Agustus	657	94,12	6.183,68
03.	September s/d Desember	21	91,09	191,29
Januaris/d Desember		1.533		13.737,38

Sumber : BPS / Dinas Pertanian

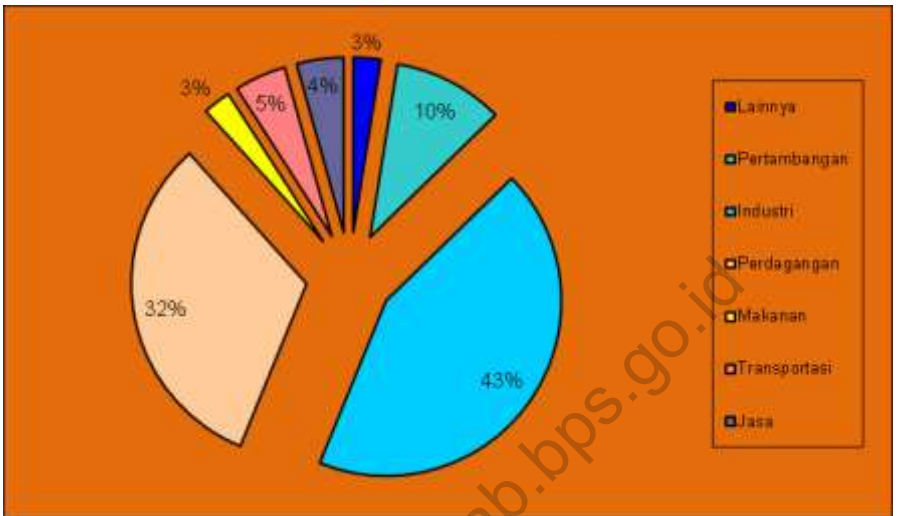
Economy



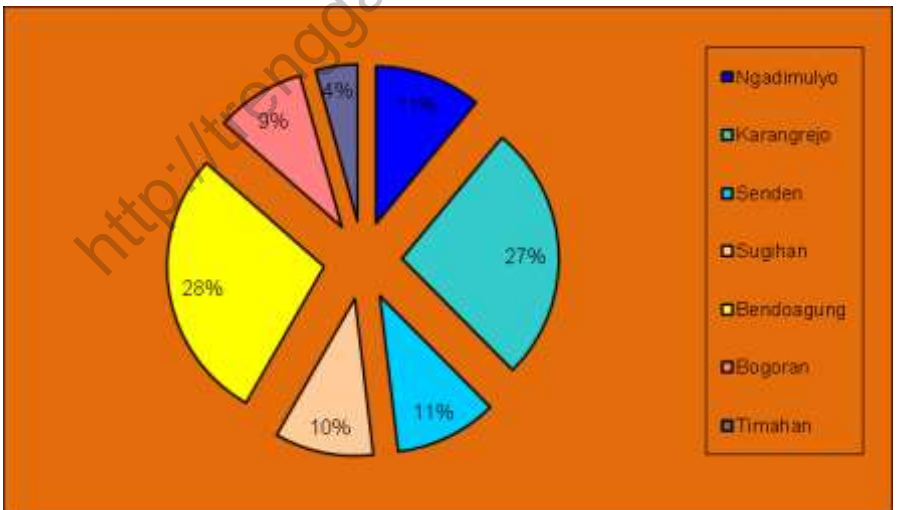
6

Ekonomi
Economy

Grafik 11. Jumlah Usaha Hasil SE'06 Menurut Lapangan Usaha



Grafik 12. Jumlah Usaha Hasil SE'06 Menurut Desa



**Tabel 6.1 Banyaknya Pasar
2015**

No.	Desa	Pasar Daerah	Pasar Desa
(1)	(2)	(3)	(4)
1	Duren		
2	Ngepeh		1
3	Tumpuk		
4	Gondang	1	
5	Nglongsor		
6	Banaran		
7	Winong		
8	Sukorejo		
9	Jambu		
10	Nglinggis		1
11	Gading		
12	Pucanganak		
13	Dermosari	1	
14	Tegaren		
15	Prambon		2
Jumlah		2	4

Sumber: KSK Kecamatan Tugu

**Tabel 6.2 Jumlah Usaha Hasil Sensus Ekonomi 2006 (SE'06)
Menurut Lapangan Usaha di Kecamatan Tugu**

Kategori	Lapangan Usaha	Usaha L1*	Usaha L2**	Jumlah
(1)	(2)	(3)	(4)	(5)
C	Pertambangan/Penggalian	0	498	498
D	Industri Pengolahan	3	4.016	4.019
E	Listrik, Gas dan Air	0	0	0
F	Konstruksi	0	66	66
G	Perdagangan Besar / Ecer	1.759	1.202	2.961
H	Penyediaan Akomodasi dan Penyediaan Makan Minum	83	133	216
I	Transportasi, Pergudangan dan Komunikasi	124	74	198
J	Perantara Keuangan	0	33	33
K	Real Estate, Usaha Perseorangan dan Jasa Perusahaan	0	67	67
M	Jasa Pendidikan	0	69	69
N	Jasa Kesehatan dan Kegiatan Sosial	0	47	47
O	Jasa Kemasyarakatan dan Sosial Budaya	64	402	466
P	Jasa Perorangan yang Melayani Rumah tangga	1	4	5
Jumlah		2.034	6.611	8.645

Sumber : BPS

Ket : * L1 : Lokasi Tidak Tetap

**L2 : Lokasi Tetap

**Tabel 6.3 Jumlah Usaha Hasil Sensus Ekonomi Tahun 2006
Menurut Lapangan Usaha**

No.	Desa	Pertambangan dan Penggalian	Industri Pengolahan	Listrik, Gas, dan Air	Konstruksi
(1)	(2)	(3)	(4)	(5)	(6)
1	Duren	5	201	-	0
2	Ngepeh	1	236	-	2
3	Tumpuk	0	110	-	18
4	Gondang	64	294	-	3
5	Nglongsor	20	157	-	9
6	Banaran	5	155	-	0
7	Winong	7	261	-	2
8	Sukorejo	20	80	-	0
9	Jambu	20	358	-	2
10	Nglinggis	254	153	-	11
11	Gading	0	94	-	0
12	Pucanganak	56	218	-	0
13	Dermosari	0	108	-	0
14	Tegaren	3	236	-	0
15	Prambon	43	1357	-	19
Jumlah		498	4.018	-	66

Sumber : BPS

Lanjutan Tabel 6.3

No.	Desa	Perdagang- an Bes ar dan Eceran	Akomodasi dan Penyediaan Makanan/ Minuman	Transportasi, Pergudangan, Komunikasi
(1)	(2)	(7)	(8)	(9)
1	Duren	53	3	0
2	Ngepeh	273	12	10
3	Tumpuk	105	7	13
4	Gondang	533	45	34
5	Nglongsor	185	36	27
6	Banaran	77	3	21
7	Winong	65	1	5
8	Sukorejo	51	4	1
9	Jambu	116	8	5
10	Nglinggis	153	14	4
11	Gading	47	1	5
12	Pucanganak	80	16	3
13	Dermosari	555	35	40
14	Tegaren	30	0	0
15	Prambon	638	31	30
Jumlah		2.961	216	198

Sumber : BPS

Lanjutan Tabel 6.3

No.	Desa	Perantara Keuangan	Real Estate, Persewaan, Jasa Perusahaan	Jasa Pendidikan
(1)	(2)	(10)	(11)	(12)
1	Duren	3	0	0
2	Ngepeh	3	2	0
3	Tumpuk	6	6	2
4	Gondang	4	12	11
5	Nglongsor	5	8	8
6	Banaran	1	6	2
7	Winong	2	3	4
8	Sukorejo	4	4	3
9	Jambu	0	3	13
10	Nglinggis	0	0	2
11	Gading	2	7	2
12	Pucanganak	2	5	3
13	Dermosari	1	3	4
14	Tegaren	0	0	2
15	Prambon	0	8	13
Jumlah		33	67	69

Sumber : BPS

Lanjutan Tabel 6.3

No.	Desa	Jasa Kesehatan dan Kegiatan Sosial	Jasa Kemasyarakatan, Sosial Budaya	Jasa Perorangan yang Melayani Rumah tangga
(1)	(2)	(13)	(14)	(15)
1	Duren	9	9	-
2	Ngepeh	2	33	-
3	Tumpuk	4	34	-
4	Gondang	2	91	-
5	Nglongsor	6	66	-
6	Banaran	2	25	-
7	Winong	1	20	2
8	Sukorejo	3	18	-
9	Jambu	3	45	2
10	Nglinggis	2	10	-
11	Gading	2	4	-
12	Pucanganak	6	15	-
13	Dermosari	4	26	-
14	Tegaren	1	5	-
15	Prambon	7	65	1
Jumlah		54	466	5

Sumber : BPS

Tabel 6.4 Rata-rata Harga yang Dibayar Petani Tahun 2015

No.	Uraian	Satuan	Nilai (Rp)
(1)	(2)	(3)	(4)
1.	Upah Mencangkul	Hari / Orang	60.000
2.	Upah Menanam	Hari / Orang	60.000
3.	Bibit Padi (Ceherang)	Kg	12.600
4.	Pupuk Urea	Kg	1.800
5.	Pupuk SP-36	Kg	2.000
6.	Pestisida / furadan	Kg	13.500
7.	Sewa traktor tangan	Ha	490.000
8.	Sabit	Buah	40.000
9.	Cangkul	Buah	55.000

Sumber : KSK Kecamatan Tugu

<http://trenggalekkab.bps.go.id>

DATA

MENCERDASKAN BANGSA



BADAN PUSAT STATISTIK KABUPATEN TRENGGALEK
BPS Statistic of Trenggalek Regency
Jl. Brigjen Soetran Trenggalek Telp. (0355) 791432
Email: bp/3503@bp.go.id