

KECAMATAN
SUMBAWA
DALAM ANGKA
2021



KECAMATAN
SUMBAWA
DALAM ANGKA
2 0 2 1

<https://sumbawakab.bps.go.id>



KATALOG DALAM PENERBITAN

KECAMATAN SUMBAWA DALAM ANGKA 2 0 2 1

ISBN: 978-623-6779-23-1

Nomor Publikasi: 52040.2118

Nomor Katalog: 1102001.5204080

Ukuran Buku: 14,8 x 21 cm

Jumlah Halaman: xxiv + 154 halaman

Penyusun Naskah:

Badan Pusat Statistik Kabupaten Sumbawa

Penyunting:

Badan Pusat Statistik Kabupaten Sumbawa

Desain Kover:

Badan Pusat Statistik Kabupaten Sumbawa

Diterbitkan Oleh:

Badan Pusat Statistik Kabupaten Sumbawa

Dicetak Oleh:

UD. SARI REJEKI

Dilarang mengumumkan, mendistribusikan, mengomunikasikan, dan/ atau menggandakan sebagian atau seluruh isi buku ini untuk tujuan komersil tanpa izin tertulis dari Badan Pusat Statistik.

TIM PENYUSUN

KECAMATAN SUMBAWA DALAM ANGKA
2 0 2 1

Penanggungjawab Umum :
Drs. Muhamad Saphoan

Penyunting :
Heri Purnama, SST

Penulis :
Nita Yuniarsih, SST

Pengolah Data :
Nita Yuniarsih, SST

Desain/Layout :
Sirka Ayu Laksmi, S.Tr.Stat.

KATA PENGANTAR


Puji syukur kami panjatkan kehadiran Allah SWT. Tuhan Yang Maha Esa, Koordinator Statistik Kecamatan (KSK) Sumbawa telah dapat menerbitkan buku “Kecamatan Sumbawa Dalam Angka 2021”. Terbitan kali ini merupakan kelanjutan dari edisi sebelumnya yang menyajikan berbagai data praktis dan komprehensif serta dapat dimanfaatkan oleh para konsumen data yang ingin mengetahui informasi tentang Kecamatan Sumbawa.

Dari beragam data yang disajikan didalamnya antara lain keadaan geografis dan iklim, sosial-ekonomi penduduk, serta gambaran umum sosial-ekonomi kecamatan Sumbawa pada umumnya. Ditampilkan pula berbagai grafik dengan harapan para konsumen data dapat memperoleh informasi secara cepat dan praktis.

Disadari sepenuhnya bahwa terbitan ini tidak terlepas dari dukungan berbagai pihak terutama kepada Camat Sumbawa beserta jajarannya dan kepala dinas instansi kecamatan, sampai tingkan desa, maka melalui kesempatan ini, kami mengucapkan terima kasih atas partisipasinya. Semoga apa yang sudah terjalin ini dapat berlanjut untuk masa mendatang.

Saran konstruktif dari para pemakai/konsumen data sangat diharapkan untuk kesempurnaan pada edisi berikutnya.

Sumbawa, September 2021
Plt.Kepala Badan Pusat Statistik
Kabupaten Sumbawa



Drs. MUHAMAD SAPHOAN

DAFTAR ISI

	Halaman
KATALOG DALAM PENERBITAN	iii
TIM PENYUSUN.....	v
KATA PENGANTAR	vii
PETA WILAYAH KABUPATEN SUMBAWA.....	ix
PETA WILAYAH KECAMATAN SUMBAWA	xi
DAFTAR ISI.....	xiii
DAFTAR TABEL	xv
DAFTAR GAMBAR	xxi
PENJELASAN UMUM	xxiii
BAB I LETAK GEOGRAFIS	1
BAB II PEMERINTAHAN.....	9
BAB III PENDUDUK	17
BAB IV SOSIAL.....	25
4.1 PENDIDIKAN.....	29
4.2 KESEHATAN.....	55
4.3 AGAMA.....	71
4.4 PERUMAHAN.....	77
4.5 BENCANA ALAM	85
BAB V PERTANIAN.....	95
5.1 PERTANIAN TANAMAN PANGAN.....	97
5.2 HORTIKULTURA	111
5.3 PERKEBUNAN.....	119
5.4 PETERNAKAN	123
BAB VI INDUSTRI	131
BAB VII TRANSPORTASI DAN KOMUNIKASI	139
BAB VIII PERDAGANGAN, KEUANGAN DAN HARGA.....	147

DAFTAR TABEL

Halaman

1.1	Luas Wilayah Kecamatan Sumbawa Menurut Kelurahan, 2020	5
1.2	Jarak dari Ibu Kota Kecamatan ke Kelurahan di Kecamatan Sumbawa, 2020	6
1.3	Banyaknya Hari Hujan dan Curah Hujan di Kecamatan Sumbawa Dirinci per Bulan, 2020	7
2.1	Jumlah Dusun, Rukun Warga (RW), dan Rukun Tetangga (RT) Menurut Kelurahan di Kecamatan Sumbawa, 2020	11
2.2	Banyaknya Aparat Pemerintahan Kelurahan di Kecamatan Sumbawa, 2020	12
2.3	Banyaknya Anggota Perlindungan Masyarakat Menurut Kelurahan Menurut Jenisnya di Kecamatan Sumbawa, 2020	13
2.4	Kelurahan Menurut Tingkat Perkembangan di Kecamatan Sumbawa, 2020	14
3.1	Jumlah Penduduk, Laju Pertumbuhan Penduduk, Distribusi Penduduk, Kepadatan Penduduk, dan Rasio Jenis Kelamin Penduduk Menurut Kelurahan, 2020	19
3.2	Jumlah Penduduk Menurut Kelompok Umur dan Jenis Kelamin di Kecamatan Sumbawa, 2020	22
4.1.1	Kelurahan yang Memiliki Fasilitas Sekolah Menurut Tingkat Pendidikan di Kecamatan Sumbawa, Podes 2020	30
4.1.2	Banyaknya Taman Kanak-Kanak Menurut Kelurahan di Kecamatan Sumbawa, 2020	31
4.1.3	Banyaknya Sekolah, Murid dan Guru Taman Kanak-Kanak Menurut Kelurahan di Kecamatan Sumbawa, 2020	32
4.1.4	Banyaknya Raudatul Athfal (RA) Menurut Kelurahan di Kecamatan Sumbawa, 2020	33
4.1.5	Banyaknya Murid dan Guru Raudatul Athfal (RA) Menurut Kelurahan di Kecamatan Sumbawa, 2020	34
4.1.6	Banyaknya Sekolah Dasar (SD) Menurut Kelurahan di Kecamatan Sumbawa, 2020	35

4.1.7	Banyaknya Murid dan Guru Sekolah Dasar (SD) Menurut Kelurahan di Kecamatan Sumbawa, 2020.....	36
4.1.8	Banyaknya Madrasah Ibtidaiyah (MI) Menurut Kelurahan di Kecamatan Sumbawa, 2020	37
4.1.9	Banyaknya Murid dan Guru Madrasah Ibtidaiyah (MI) Menurut Kelurahan di Kecamatan Sumbawa, 2020	38
4.1.10	Banyaknya Sekolah Menengah Pertama (SMP) Menurut Kelurahan di Kecamatan Sumbawa, 2020.....	39
4.1.11	Banyaknya Murid dan Guru Sekolah Menengah (SMP) Menurut Kelurahan di Kecamatan Sumbawa, 2020	40
4.1.12	Banyaknya Madrasah Tsanawiyah (MTs) Menurut Kelurahan di Kecamatan Sumbawa, 2020.....	41
4.1.13	Banyaknya Murid dan Guru Madrasah Tsanawiyah (MTs) Aliyah (MA) Menurut Kelurahan di Kecamatan Sumbawa, 2020.....	42
4.1.14	Banyaknya Sekolah Menengah Atas (SMA) Menurut Kelurahan di Kecamatan Sumbawa, 2020.....	43
4.1.15	Banyaknya Murid dan Guru Sekolah Menengah Atas (SMA) Menurut Kelurahan di Kecamatan Sumbawa, 2020	44
4.1.16	Banyaknya Madrasah Aliyah (MA) Menurut Kelurahan di Kecamatan Sumbawa, 2020	45
4.1.17	Banyaknya Murid dan Guru Madrasah Aliyah (MA) Menurut Kelurahan di Kecamatan Sumbawa, 2020.....	46
4.1.18	Banyaknya Sekolah Menengah Kejuruan (SMK) Menurut Kelurahan di Kecamatan Sumbawa, 2020.....	47
4.1.19	Banyaknya Murid dan Guru Sekolah Menengah Kejuruan (SMK) Menurut Kelurahan di Kecamatan Sumbawa, 2020.....	48
4.1.20	Banyaknya Akademi/Perguruan Tinggi Menurut Kelurahan di Kecamatan Sumbawa, 2020.....	49
4.1.21	Banyaknya Mahasiswa dan Dosen Akademi/Perguruan Tinggi Menurut Kelurahan di Kecamatan Sumbawa, 2020	50

4.1.22	Kemudahan Untuk Mencapai Sarana Pendidikan Terdekat Bagi Kelurahan yang Tidak ada Sarana Pendidikan Menurut Kelurahan di Kecamatan Sumbawa, 2020.....	51
	Lanjutan Tabel 4.1.22	52
4.2.1	Banyaknya Sarana Kesehatan Menurut Kelurahan dan Jenis Sarana Kesehatan di Kecamatan Sumbawa, 2020.....	56
4.2.2	Kemudahan Mencapai Sarana Kesehatan Terdekat Bagi Kelurahan yang Tidak ada Sarana Kesehatan Menurut Kelurahan dan Jenis Sarana Kesehatan di Kecamatan Sumbawa, 2020.....	58
4.2.3	Jumlah Tenaga Kesehatan Menurut Kelurahan di Kecamatan Sumbawa, 2020	60
4.2.4	Jumlah Kasus Sepuluh Penyakit Terbanyak Menurut Jenis Penyakit di Kecamatan Sumbawa, 2019-2020	62
4.2.5	Banyaknya Warga Penderita Gizi Buruk Menurut Kelurahan di Kecamatan Sumbawa, 2019 dan 2020.....	63
4.2.6	Jumlah Bayi Lahir Hidup dan Lahir Mati Berdasarkan Bulan di Kecamatan Sumbawa, 2020.....	64
4.2.7	Banyaknya Peserta KB Aktif Menurut Kelurahan dan Alat Kontrasepsi yang Digunakan di Kecamatan Sumbawa, 2020.....	65
4.2.8	Jumlah Pasangan Usia Subur (PUS), Peserta KB Aktif dan Persentase Terhadap PUS Menurut Kelurahan di Kecamatan Sumbawa, 2020.....	67
4.2.9	Pencapaian Akseptor KB Baru Menurut Kelurahan dan Alat Kontrasepsi yang Digunakan di Kecamatan Sumbawa, 2020.....	68
4.3.1	Jumlah Penduduk Menurut Kelurahan dan Agama yang Dianut di Kecamatan Sumbawa, 2020.....	72
4.3.2	Jumlah Tempat Peribadatan Menurut Kelurahan di Kecamatan Sumbawa, 2020	73
4.3.3	Jumlah Nikah dan Rujuk di Menurut Kelurahan di Kecamatan Sumbawa, 2020	74
4.4.1	Banyaknya Keluarga Menurut Kelurahan dan Jenis Pengguna Listrik di Kecamatan Sumbawa, 2020.....	78

4.4.2	Banyaknya Kelurahan Menurut Keberadaan Penerangan Jalan Utama Kelurahan Kecamatan Sumbawa, 2018, 2019, dan 2020.....	79
4.4.3	Banyaknya Kelurahan Menurut Jenis Bahan Bakar Untuk Memasak yang Digunakan Oleh Sebagian Besar Keluarga di Kecamatan Sumbawa, 2018, 2019, dan 2020.....	80
4.4.4	Banyaknya Kelurahan Menurut Sumber Air Minum Sebagian Besar Keluarga di Kecamatan Sumbawa, 2018, 2019, dan 2020	81
4.4.5	Banyaknya Kelurahan Menurut Penggunaan Fasilitas Tempat Buang Air Besar Sebagian Besar Keluarga di Kecamatan Sumbawa, 2018, 2019, dan 2020	82
4.4.6	Banyaknya Embung Kelurahan Menurut Kelurahan di Kecamatan Sumbawa, 2019 dan 2020	83
4.5.1	Banyaknya Kejadian Bencana Alam Menurut Kelurahan dan Jenis Bencana Alam di Kecamatan Sumbawa, 2020	86
4.5.2	Banyaknya Korban Jiwa Akibat Bencana Alam Menurut Kelurahan dan Jenis Bencana Alam di Kecamatan Sumbawa, 2020	89
4.5.3	Keberadaan Fasilitas / Upaya Antisipasi / Mitigasi Bencana Alam Menurut Kelurahan di Kecamatan Sumbawa, 2019.....	92
4.5.4	Banyaknya Kelurahan/Kelurahan yang memiliki Kelompok Kegiatan Olahraga Menurut Jenis Olahraga dan ketersediaan Fasilitas/Lapangan Olahraga , 2020.....	93
5.1.1	Luas Lahan Sawah Menurut Kelurahan dan Sistem Irigasi di Kecamatan Sumbawa (Ha), 2020.....	98
5.1.2	Luas Lahan Bukan Sawah Menurut Kelurahan dan Sistem Irigasi di Kecamatan Sumbawa (Ha), 2020	100
5.1.3	Luas Tanam dan Luas Panen Padi Kecamatan Sumbawa Dirinci Menurut Kelurahan, 2020.....	102
5.1.4	Jumlah Produktivitas dan Produksi Padi Menurut Jenis di Kecamatan Sumbawa Dirinci Menurut Kelurahan, 2020	103
5.1.5	Luas Tanam dan Luas Panen Palawija di Kecamatan Sumbawa Dirinci Menurut Kelurahan, 2020	104

5.1.6	Produktivitas dan Produksi Palawija di Kecamatan Sumbawa Dirinci Menurut Kelurahan, 2020	106
5.1.7	Banyaknya Organisasi Pertanian Menurut Kelasnya di Kecamatan Sumbawa, 2020	108
5.2.1	Luas Panen Tanaman Sayuran Menurut Jenis Tanaman di Kecamatan Sumbawa, 2018-2020.....	112
5.2.2	Produksi Tanaman Sayuran Menurut Jenis Tanaman (Kuintal) di Kecamatan Sumbawa, 2018-2020	113
5.2.3	Luas Panen Tanaman Biofarmaka Menurut Jenis Tanaman di Kecamatan Sumbawa, 2018-2020.....	114
5.2.4	Produksi Tanaman Biofarmaka Menurut Jenis Tanaman (kg) di Kecamatan Sumbawa, 2018-2020	115
5.2.5	Luas Panen Tanaman Hias Menurut Jenis Tanaman di Kecamatan Sumbawa, 2018-2020.....	116
5.2.6	Produksi Tanaman Hias Menurut Jenis Tanaman di Kecamatan Sumbawa, 2018-2020.....	117
5.2.7	Produksi Buah-buahan Menurut Jenis Tanaman (Kuintal) di Kecamatan Sumbawa, 2018-2020.....	118
5.3.1	Luas Panen Perkebunan Rakyat Semusim Menurut Jenis Komoditi di Kecamatan Sumbawa Tahun (Ha), 2018-2020	120
5.3.2	Produksi Perkebunan Rakyat Semusim Menurut Jenis Komoditi di Kecamatan Sumbawa (Ton), 2018-2020	121
5.3.3	Produksi Perkebunan Rakyat Tahunan Menurut Jenis Komoditi di Kecamatan Sumbawa (Ton), 2018-2020	122
5.4.1	Banyaknya Ternak Besar Dan Ternak Kecil Dirinci Per Kelurahan di Kecamatan Sumbawa Tahun 2019	124
5.4.2	Banyaknya Ternak Unggas Menurut Jenisnya Dirinci per Kelurahan di Kecamatan Sumbawa Tahun 2019	126
5.4.3	Banyaknya Rumah Tangga yang Memiliki Ternak (Penggaduh) Menurut Jenis Ternak Dirinci per Kelurahan di Kecamatan Sumbawa Tahun 2019	128

6.1	Banyaknya Perusahaan dan Tenaga Kerja Industri Kecil Dirinci per Kelurahan Menurut Jenis Usaha Tahun 2020.....	133
6.2	Banyaknya Industri Penggilingan padi di Kecamatan Sumbawa Dirinci Per Kelurahan Tahun 2020.....	136
7.1	Kondisi Jalan Darat Antar Kelurahan Menurut Kelurahan di Kecamatan Sumbawa, 2020.....	141
7.2	Banyaknya Kelurahan Menurut Keberadaan Penerangan Jalan Utama Kelurahan di Kecamatan Sumbawa, 2018, 2019 dan 2020.....	142
7.3	Sarana Transportasi Antar Kelurahan/ Kelurahan Menurut Kelurahan/ Kelurahan di Kecamatan Sumbawa, 2020.....	143
7.4	Jumlah Menara dan Operator Layanan Komunikasi Telepon Seluler serta Kondisi Sinyal Telepon Seluler Menurut Kelurahan di Kecamatan Sumbawa, 2020.....	144
7.5	Keberadaan Kantor Pos/ Pos Pembantu/ Rumah Pos dan Perusahaan/ Agen Jasa Ekspedisi Swasta Menurut Kelurahan di Kecamatan Sumbawa, 2020.....	145
8.1	Banyaknya Sarana dan Prasarana Ekonomi Menurut Kelurahan dan Jenisnya di Kecamatan Sumbawa, 2020.....	149
8.2	Banyaknya Sarana Lembaga Keuangan Yang Beroperasi Menurut Kelurahan/Kelurahan dan Jenisnya di Kecamatan Sumbawa, 2020	152
8.3	Banyaknya Koperasi yang Masih Aktif Menurut Kelurahan dan Jenis Koperasi di Kecamatan Sumbawa, 2020.....	153

DAFTAR GAMBAR

	Halaman
1	Jarak Kelurahan dengan Ibu Kota Kecamatan Sumbawa..... 8
2	Jumlah Dusun, Rukun Warga (RW), dan Rukun Tetangga (RT) Menurut Kelurahan di Kecamatan Sumbawa, 2020 15
3	Piramida Penduduk Kecamatan Sumbawa Tahun 2020.....23
4.1	Banyaknya Sekolah Menurut Tingkat Kelurahan di Kecamatan Sumbawa, 202053
4.2	Banyaknya Sarana Kesehatan Menurut Kelurahan dan Jenis Sarana Kesehatan di Kecamatan Sumbawa, 2020.....70
5.1	Jumlah Luas Panen Padi dan Palawija di Kecamatan Sumbawa 2020 109
5.2	Jumlah Ternak di Kecamatan Sumbawa 2020 129
6	Banyaknya Industri Penggilingan Padi dan Tenaga Kerja Di Kecamatan Sumbawa Dirinci Per Kelurahan Tahun 2020..... 137
7	Jumlah Menara dan Operator Layanan Komunikasi Telepon Seluler serta Kondisi Sinyal Telepon Seluler Menurut Kelurahan di Kecamatan Sumbawa, 2020 146
8	Banyaknya Sarana dan Prasarana Ekonomi Menurut Kelurahan dan Jenisnya di Kecamatan Sumbawa, 2020..... 154

PENJELASAN UMUM


Tanda-tanda, satuan-satuan dan lain-lainnya yang digunakan dalam publikasi ini adalah sebagai berikut

1. TANDA-TANDA

Data belum tersedia
Data tidak tersedia	-
Data dapat diabaikan.....	0
Tanda desimal.....	,
Angka sementara.....	*
Angka sangat sementara	**
Angka sangat sangat sementara	***
Angka diperbaiki.....	r
Angka perkiraan	e
Rupiah	Rp.
Dollar Amerika.....	\$
Meter.....	m
Meter persegi	m ²
Kilometer	km
Kilometer persegi	km ²
Hektar.....	ha

2. SATUAN

Meter (m)	100 cm
Kilometer (km).....	1000 m
Kwintal (kw).....	100 kg
Ton.....	1000 kg
Liter	1000 ml



LETAK GEOGRAFIS

<https://sumbawakab.bps.go.id>

BAB I

LETAK GEOGRAFIS

Kecamatan Sumbawa merupakan bagian dari wilayah Kabupaten Sumbawa yang terletak di bagian utara dan sebagian besar terdiri dari daratan dan cenderung tidak rata atau berbukit-bukit dengan ketinggian rata-rata 10 meter diatas permukaan laut.

Wilayah Kecamatan Sumbawa memiliki luas 45,69 km² dengan batas-batas wilayahnya antara lain :

- Sebelah Utara berbatasan dengan Kecamatan Labuhan Badas
- Sebelah Timur berbatasan dengan Kecamatan Moyo Hilir dan Moyo Utara
- Sebelah Selatan berbatasan dengan Kecamatan Unter Iwes
- Sebelah Barat berbatasan dengan Kecamatan Unter Iwes

Kecamatan Sumbawa terbagi menjadi delapan Kelurahan yaitu Kelurahan Lempeh, Kelurahan Samapuin, Kelurahan Brang Bara, Kelurahan Pekat, Kelurahan Seketeng, Kelurahan Bugis, Kelurahan Uma Sima dan Kelurahan Brang Biji. Kecamatan Sumbawa sebagai pusat pemerintahan dan pusat perekonomian masyarakat menjadikan Kecamatan Sumbawa berkembang dengan pesat. Hal ini ditunjang dengan keberadaan tiga pasar tradisional yaitu Pasar Seketeng, Pasar Brang Biji dan Pasar Brang Bara serta pusat pertokoan Samawa. Selain itu dengan keberadaan Bandara Udara Sultan Muhammad Kaharuddin menjadikan Sumbawa semakin mudah didatangi oleh para wisatawan baik wisatawan dalam negeri maupun wisatawan asing sehingga sektor pariwisata di Kabupaten Sumbawa semakin berkembang.

Semakin meningkatnya daya beli dan keuangan masyarakat di Sumbawa membuat sektor perbankan di Kecamatan Sumbawa semakin semarak baik bank pemerintah maupun bank swasta. Dikarenakan pusat perkantoran berada di Kecamatan Sumbawa, sehingga sebagian besar penduduk di Kecamatan Sumbawa bekerja di sektor pemerintahan, selain itu banyak pula yang bekerja di sektor industri, perdagangan, pertanian, peternakan dan jasa.

Wilayah Kecamatan Sumbawa merupakan daerah beriklim tropis yang dipengaruhi oleh musim hujan dan musim kemarau, serta dipengaruhi oleh fenomena El-Nino dan La Nina dari Samudera Pasifik. Hal ini terlihat dari banyaknya

hari hujan dan curah hujan yang terjadi sepanjang tahun. Pada tahun 2020 tercatat jumlah hari hujan sebanyak 99 hari, lebih banyak dibandingkan dengan tahun 2019 yaitu sebanyak 90 hari. Hari hujan terbanyak terjadi pada bulan Desember yaitu selama 25 hari.

Curah hujan terbanyak terjadi pada bulan Januari yaitu sebesar 275 mm. Satu hal yang dapat berpengaruh terhadap hari hujan dan curah hujan adalah besarnya penguapan dan kelembapan udara, karena banyak sedikitnya penguapan dan kelembapan udara dapat berpengaruh terhadap banyak sedikitnya hari hujan dan curah hujan yang terjadi pada periode berikutnya.

Jarak dari ibukota kecamatan ke ibukota kelurahan dalam wilayah Kecamatan Sumbawa tidak terlalu jauh, yang terjauh jaraknya hanya 3,30 km yaitu Kelurahan Lempeh dan jaraknya yang terdekat yaitu Kelurahan Seketeng 0,40 km. Kelurahan yang terluas wilayahnya yakni Kelurahan Samapuin 11,08 km², sedangkan Kelurahan yang kecil wilayahnya yakni Kelurahan Bugis dan Kelurahan Uma Sima masing-masing 2,00 km².

Tabel 1.1

Luas Wilayah Kecamatan Sumbawa Menurut Kelurahan, 2020

Kelurahan	Luas Wilayah (Km2)	Persentase Terhadap Luas Kecamatan (%)
(1)	(2)	(3)
1. Lempeh	7	15
2. Samapuin	11	24
3. Brang Bara	2	5
4. Pekat	2	5
5. Seketeng	8	18
6. Bugis	2	4
7. Uma Sima	2	4
8. Brang Biji	11	23
Sumbawa	46	100

Sumber : Dinas Pemberdayaan Masyarakat dan Kelurahan Kabupaten Sumbawa

Tabel 1.2

Jarak dari Ibu Kota Kecamatan ke Kelurahan di Kecamatan Sumbawa, 2020

Ibu Kota Kecamatan	Kecamatan	Jarak (Km)
(1)	(2)	(3)
Sumbawa	Lempeh	3,3
	Samapuin	2,8
	Brang Bara	1,8
	Pekat	1,9
	Seketeng	0,4
	Bugis	0,9
	Uma Sima	1,4
Brang Biji	2,7	

Sumber : Dinas Pemberdayaan Masyarakat dan Kelurahan Kabupaten Sumbawa

Tabel 1.3

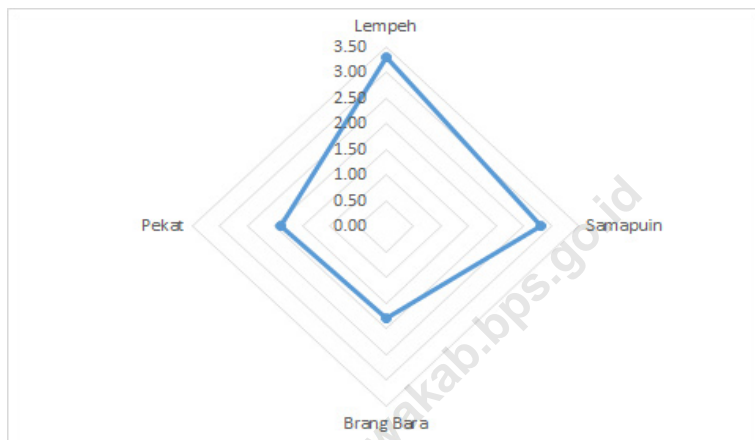
Banyaknya Hari Hujan dan Curah Hujan di Kecamatan Sumbawa Dirinci per Bulan, 2020


Bulan	Hari Hujan	Curah Hujan (mm)
(1)	(2)	(3)
1. Januari	18	275
2. Februari	11	117
3. Maret	17	248
4. April	7	3
5. Mei	4	15
6. Juni	-	-
7. Juli	-	-
8. Agustus	-	-
9. September	1	-
10. Oktober	6	67
11. Nopember	10	42
12. Desember	25	237
Sumbawa	99	1004

Sumber : Dinas Petanian Kabupaten Sumbawa

Gambar 1

Jarak Kelurahan dengan Ibu Kota Kecamatan Sumbawa





PEMERINTAHAN

<https://sumbawakab.bps.go.id>

BAB II PEMERINTAHAN

Hingga Desember 2020, wilayah administrasi Kecamatan Sumbawa terbagi menjadi 8 kelurahan, 79 RW dan 272 RT. Dengan melihat pembagian wilayah administrasi Kecamatan Sumbawa yang cukup besar, maka untuk menunjang kelancaran administrasi pemerintah diperlukan dukungan personel yang mencukupi. Pada tahun 2020 jumlah aparat pemerintahan Kelurahan di Kecamatan Sumbawa sebanyak 436 orang. Jumlah

Lurah dan Sekretaris Kelurahan masing-masing Kelurahan sebanyak satu orang. Pelaksana Teknis (Kasi) sebanyak 24 orang, Pelaksana Kewilayahan (ketua RT dan ketua RW) sebanyak 351 orang dan Pegawai Kelurahan lainnya sebanyak 53 orang.

Secara geografis, dari delapan Kelurahan yang ada di wilayah Kecamatan Sumbawa seluruhnya berada di daerah perkotaan. Mengingat wilayah ini merupakan daerah yang sangat potensial sebagai roda pemerintahan dan perekonomian.

Tabel 2.1

Jumlah Dusun, Rukun Warga (RW), dan Rukun Tetangga (RT) Menurut Kelurahan di Kecamatan Sumbawa, 2020

Kelurahan	Dusun	Rukun Warga	Rukun Tetangga
(1)	(2)	(3)	(4)
1. Lempeh	-	7	31
2. Samapuin	-	7	32
3. Brang Bara	-	7	23
4. Pekat	-	8	27
5. Seketeng	-	12	47
6. Bugis	-	11	28
7. Uma Sima	-	12	35
8. Brang Biji	-	15	49
Sumbawa	-	79	272

Sumber : Dinas Pemberdayaan Masyarakat dan Kelurahan Kabupaten Sumbawa

Tabel 2.2 Banyaknya Aparat Pemerintahan Kelurahan di Kecamatan Sumbawa, 2020

Kelurahan	Sekretariat Kelurahan	Pelaksana Teknis	Pelaksana Kewilayahan	Pegawai Lainnya
(1)	(2)	(3)	(4)	(5)
1. Lempeh	1	3	38	6
2. Samapuin	1	3	39	11
3. Brang Bara	1	3	30	6
4. Pekat	1	3	35	5
5. Seketeng	1	3	59	6
6. Bugis	1	3	39	6
7. Uma Sima	1	3	47	6
8. Brang Biji	1	3	64	7
Sumbawa	8	24	351	53

Sumber : Kantor Kelurahan se-Kecamatan Sumbawa

Tabel 2.3

Banyaknya Anggota Perlindungan Masyarakat Menurut Kelurahan Menurut Jenisnya di Kecamatan Sumbawa, 2020

Kelurahan	Anggota Linmas
(1)	(2)
1. Lempeh	2
2. Samapuin	2
3. Brang Bara	2
4. Pekat	2
5. Seketeng	2
6. Bugis	2
7. Uma Sima	4
8. Brang Biji	2
Sumbawa	18

Sumber : Kantor Kelurahan se-Kecamatan Sumbawa

Tabel 2.4

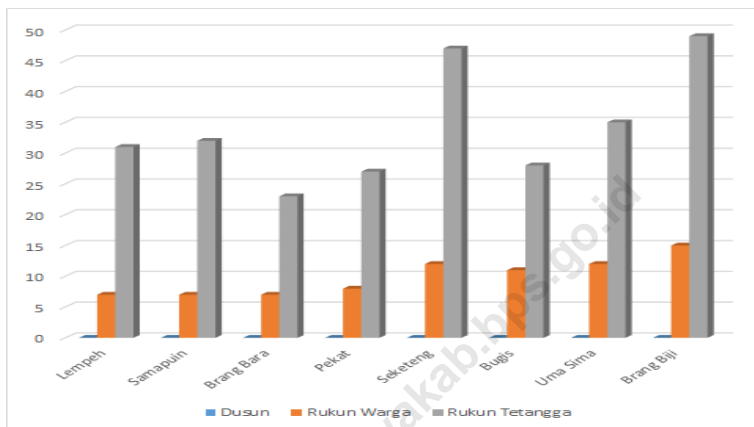
Kelurahan Menurut Tingkat Perkembangan di Kecamatan Sumbawa, 2020

Kelurahan	Swadaya	Swakarya	Swasembada
(1)	(2)	(3)	(4)
1. Lempeh	-	-	-
2. Samapuin	-	-	-
3. Brang Bara	-	-	-
4. Pekat	-	-	-
5. Seketeng	-	-	-
6. Bugis	-	-	-
7. Uma Sima	-	-	-
8. Brang Biji	-	-	-


Sumber : Kantor Kelurahan se-Kecamatan Sumbawa

Gambar 2

Jumlah Dusun, Rukun Warga (RW), dan Rukun Tetangga (RT) Menurut Kelurahan di Kecamatan Sumbawa, 2020



<https://sumbawakab.go.id>



P E N D U D U K

<https://sumbawakab.bps.go.id>

BAB III

P E N D U D U K

Kecamatan Sumbawa adalah salah satu Kecamatan di Wilayah Kabupaten Sumbawa yang terletak di pusat pemerintahan Kabupaten Sumbawa dengan luas wilayah 45,69 km² dengan jumlah penduduk tahun 2020 berjumlah 62.753 jiwa atau tingkat kepadatan mencapai 1373 jiwa per kilometer persegi.

Penduduk Kecamatan Sumbawa tahun 2020 terdiri dari laki-laki 31.261 jiwa dan perempuan 31.492 jiwa dengan laju pertumbuhan penduduk 11,03 terhadap tahun dasar 2010. Kelurahan di Kecamatan Sumbawa yang memiliki persentase penduduk terbesar yaitu Kelurahan Seketeng dengan persentase sebesar 18,78 persen.

Jika dilihat menurut kelompok umur, jumlah penduduk terbanyak berada pada kelompok umur 15-64 tahun yaitu sebanyak 43.008 orang. Kelompok umur 15-64 tahun merupakan kelompok umur produktif.

Tabel 3.1

Jumlah Penduduk, Laju Pertumbuhan Penduduk, Distribusi Penduduk, Kepadatan Penduduk, dan Rasio Jenis Kelamin Penduduk Menurut Kelurahan, 2020

Kelurahan	Penduduk (jiwa)	Laju Pertumbuhan Penduduk per Tahun 2010-2020 (%)
(1)	(2)	(3)
1. Lempeh	5469	8,25
2. Samapuin	5128	30,52
3. Brang Bara	7287	12,85
4. Pekat	5441	3,88
5. Seketeng	11785	9,86
6. Bugis	7031	-1,31
7. Uma Sima	6620	2,91
8. Brang Biji	13992	21,06
Sumbawa	62753	11,03

Lanjutan Tabel 3.1

Kelurahan	Persentase Penduduk	Kepadatan Penduduk (per km ²)
(1)	(4)	(5)
1. Lempeh	8,72	783,52
2. Samapuin	8,17	462,82
3. Brang Bara	11,61	3036,25
4. Pekat	8,67	2365,65
5. Seketeng	18,78	1397,98
6. Bugis	11,2	3515,50
7. Uma Sima	10,55	3310,00
8. Brang Biji	22,3	1332,57
Sumbawa	100	1373,45

Lanjutan Tabel 3.1

Kelurahan	Persentase Penduduk
(1)	(6)
1. Lempeh	8,72
2. Samapuin	8,17
3. Brang Bara	11,61
4. Pekat	8,67
5. Seketeng	18,78
6. Bugis	11,2
7. Uma Sima	10,55
8. Brang Biji	22,3
Sumbawa	100

Sumber : Badan Pusat Statistik Kabupaten Sumbawa

Catatan/Note:

1) Hasil SP2020 (September)

2) Laju pertumbuhan penduduk dihitung berdasarkan penduduk hasil SP2010 dengan kondisi Kelurahan/kelurahan tahun 2020, dibandingkan dengan penduduk hasil SP2020

3) Laju pertumbuhan penduduk terlalu tinggi atau negatif karena adanya perubahan wilayah pada Kelurahan/kelurahan antara SP2010 dan SP2020

4) Luas Kelurahan berdasarkan ...

Tabel 3.2

Jumlah Penduduk Menurut Kelompok Umur dan Jenis Kelamin di Kecamatan Sumbawa, 2020

Kelompok Umur	Jenis Kelamin		Jumlah
	Laki-Laki	Perempuan	
(1)	(2)	(3)	(4)
0 - 14	8330	7723	16053
15 - 64	21187	21821	43008
65+	1744	1948	3692
Sumbawa	31261	31492	62753

Catatan/Note:

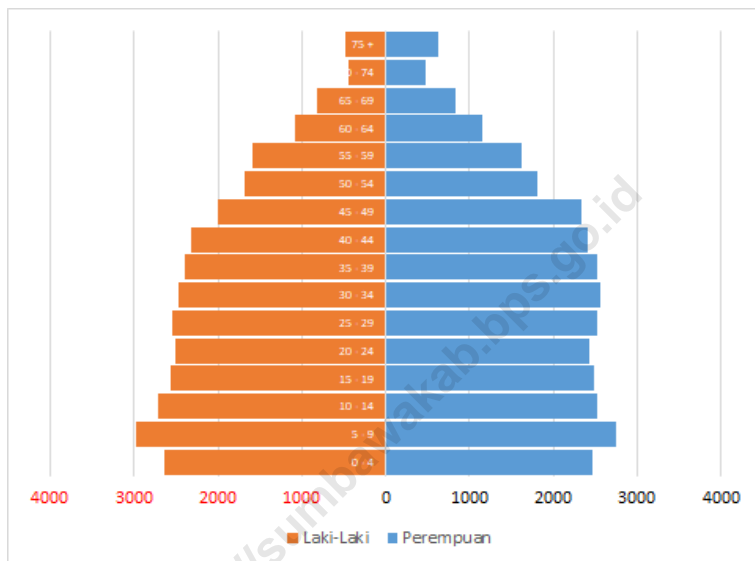
Hasil Perapihan Umur dari Data Administrasi Kependudukan dan Sensus Penduduk 2020 (September)/The Result of Smoothed Single Year of Age from Population Administration Data and the 2020 Population Census (September)

Sumber/Source:

BPS, Sensus Penduduk 2020/BPS-Statistics Indonesia, 2020 Population Census

Gambar 3

Piramida Penduduk Kecamatan Sumbawa Tahun 2020



<https://sumbawakab.bps.go.id>



SOSIAL

<https://sumbawakab.bps.go.id>

BAB IV SOSIAL

Pendidikan telah menjadi prioritas dalam pembangunan bangsa kita. Sarana dan prasarana pendidikan telah diupayakan memenuhi syarat kelayakan untuk proses belajar mengajar serta dapat dijangkau oleh masyarakat dari berbagai lapisan ekonomi. Fasilitas pendidikan di Kecamatan Sumbawa hingga saat ini untuk Taman Kanak-Kanak (TK) baik TK Negeri, TK Swasta dan Raudhatul Afthal (RA) berjumlah 30 TK/ sederajat, Sekolah Dasar (SD) yang ada di wilayah Kecamatan Sumbawa meliputi Sekolah Dasar Negeri dan Swasta, Madrasah Ibtidaiyah (MI) dan Sekolah Dasar Luar Biasa (SDLB) sebanyak 30 SD/ sederajat. Sedangkan, Sekolah Menengah Pertama (SMP) yang ada di Kecamatan Sumbawa mencakup SMP Negeri, SMP Swasta, Madrasah Tsanawiyah (MTS) dan SMPLB sebanyak 11 SMP/ sederajat. Sekolah Menengah Atas (SMA) di Kecamatan Sumbawa terdiri dari SMA Negeri, SMA Swasta, Madrasah Aliyah (MA) dan SMALB sebanyak 9 SMA/ sederajat. Selain SMA, MA dan SMALB di Kecamatan Sumbawa terdapat pula Sekolah Menengah Kejuruan (SMK) sebanyak 4 SMK yang terdiri dari 1 SMK Negeri dan 3 SMK Swasta. Dari seluruh Taman Kanak-Kanak/ sederajat tersebut memiliki anak didik sebanyak 796 orang laki-laki dan 786 orang perempuan dengan diasuh oleh 143 orang guru Taman Kanak-Kanak. Untuk SD baik SD Negeri maupun Swasta, jumlah guru yang tersedia sebanyak 343 orang dengan jumlah anak didik yaitu 3.104 orang siswa laki-laki dan 2.728 orang perempuan. Untuk jenjang pendidikan SMP/ sederajat di Kecamatan Sumbawa menampung 1.353 siswa laki-laki dan 1.582 siswa perempuan dengan jumlah guru SMP di Kecamatan Sumbawa ini sebanyak 229 orang. Di Kecamatan Sumbawa untuk pendidikan SMA/ sederajat menampung 1.655 siswa laki-laki dan 1.883 siswa perempuan dengan jumlah guru SMA di Kecamatan Sumbawa ini sebanyak 241 orang. Selain SMA, di Kecamatan Sumbawa juga ada jenjang pendidikan SMK menampung 494 siswa laki-laki dan 937 siswa perempuan dengan jumlah guru SMK di Kecamatan Sumbawa ini sebanyak 119 orang.

Bidang kesehatan, di Kecamatan Sumbawa terdapat 3 rumah sakit yaitu di RSUD Kabupaten Sumbawa di Kelurahan Brang Biji, RS. Surya Medika PKU

Muhammadiyah Sumbawa di Kelurahan Bugis dan RSUP Lalu Manambai Abdulkadir di Kelurahan Samapuin, 2 puskesmas yaitu puskesmas Seketeng dan Puskesmas Brang Biji, 4 Poliklinik, dan 26 apotek.

Banyaknya Peserta KB aktif 9.159 akseptor dan Pasangan Usia Subur sebanyak 11.371 pasangan, maka angka pencapaian untuk kecamatan sebesar 80,55%. Pencapaian tertinggi terjadi di Kecamatan Sumbawa di Kelurahan Brang Biji sebesar 90,80%, Lempeh 89,26%, Uma Sima 83,30%, Bugis 79,03%, Pekat 76,66%, Samapuin 75,44%, Brang Bara 75,18% dan pencapaian terendah Kelurahan Seketeng sebesar 73,54%. Dari beberapa jenis alat kontrasepsi yang dianjurkan, alat kontrasepsi IUD yang terbanyak digunakan disusul Implan dan suntikan.

Selain kebutuhan akan pendidikan dan kesehatan, masyarakat juga mempunyai kebutuhan dasar yaitu kebutuhan spiritual. Membangun mental spiritual masyarakat dilakukan antara lain dengan dibangunnya sarana-sarana peribadatan. Mayoritas penduduk Kecamatan Sumbawa beragama Islam (90,18%) sedangkan non muslim merupakan penduduk yang dulunya pendatang dari daerah lain, sehingga tempat ibadah didominasi oleh 48 Masjid dan 27 Musholla yang keseluruhannya berjumlah 75 bangunan.

Banyaknya penderita cacat di Kecamatan Sumbawa adalah 85 orang terdiri dari 61 laki-laki dan 34 perempuan. Bila dilihat dari tingkat pendidikan, maka masih banyak penderita cacat yang tidak sekolah.

Dilihat dari kondisi perumahan, maka sebagian besar penduduk mendiami rumah dengan dinding tembok yang terbuat dari batu bata, karena tempat tinggal atau bangunan yang terbuat dari batu bata dan pondasi bangunan yang kuat bisa bertahan lama. Untuk fasilitas penerangan, dari 17.980 keluarga yang ada di Kecamatan Sumbawa, semua keluarga sudah menggunakan fasilitas listrik dari PLN. Untuk bahan bakar yang digunakan, tahun 2020 sebagian masyarakat sudah beralih dari minyak tanah ke elpiji.

Dari segi kerawanan bencana alam, pada tahun 2020 bencana alam yang paling banyak terjadi di wilayah Kecamatan Sumbawa adalah bencana gempa bumi yaitu sebanyak 3-4 kali.

4.1 PENDIDIKAN

<https://sumbawakab.bps.go.id>

Tabel 4.1.1

Kelurahan yang Memiliki Fasilitas Sekolah Menurut Tingkat Pendidikan di Kecamatan Sumbawa, Podes 2020

Kelurahan	SD	SMP	SMA	SMK	PT
(1)	(2)	(3)	(4)	(5)	(6)
1. Lempeh	√	-	√	-	-
2. Samapuin	√	-	-	-	√
3. Brang Bara	√	-	√	√	-
4. Pekat	√	-	-	-	-
5. Seketeng	√	√	√	-	-
6. Bugis	√	√	√	-	-
7. Uma Sima	√	√	√	√	√
8. Brang Biji	√	√	√	-	-
Sumbawa	√	√	√	√	√

Sumber : BPS, Pendataan Potensi Kelurahan (Podes) 2020

Tabel 4.1.2 Banyaknya Taman Kanak-Kanak Menurut Kelurahan di Kecamatan Sumbawa, 2020

Kelurahan	Negeri	Swasta	Jumlah
(1)	(2)	(3)	(4)
1. Lempeh	-	3	3
2. Samapuin	-	3	3
3. Brang Bara	-	3	3
4. Pekat	-	3	3
5. Seketeng	-	2	2
6. Bugis	-	3	3
7. Uma Sima	1	2	3
8. Brang Biji	-	5	5
Sumbawa	1	24	25

Sumber : BPS, Pendataan Potensi Desa (Podes) 2020

Tabel 4.1.3

Banyaknya Sekolah, Murid dan Guru Taman Kanak-Kanak Menurut Kelurahan di Kecamatan Sumbawa, 2020

Kelurahan	Murid		Guru
	Laki-Laki	Perempuan	
(1)	(3)	(4)	(5)
1. Lempeh	86	81	13
2. Samapuin	26	45	6
3. Brang Bara	89	87	16
4. Pekat	55	60	8
5. Seketeng	78	56	15
6. Bugis	80	75	15
7. Uma Sima	91	84	13
8. Brang Biji	75	83	16
Sumbawa	580	571	102

Sumber : Dinas Pendidikan Kabupaten Sumbawa

Tabel 4.1.4

Banyaknya Raudatul Athfal (RA) Menurut Kelurahan di Kecamatan Sumbawa, 2020

Kelurahan	Negeri	Swasta	Jumlah
(1)	(2)	(3)	(4)
1. Lempeh	-	-	-
2. Samapuin	-	-	-
3. Brang Bara	-	1	1
4. Pekat	-	-	-
5. Seketeng	-	1	1
6. Bugis	-	1	1
7. Uma Sima	-	1	1
8. Brang Biji	-	1	1
Sumbawa	-	5	5

Sumber : BPS, Pendataan Potensi Desa (Podes) 2020

Tabel 4.1.5

**Banyaknya Murid dan Guru Raudatul Athfal (RA)
Menurut Kelurahan di Kecamatan Sumbawa, 2020**

Kelurahan	Murid		Guru
	Laki-Laki	Perempuan	
(1)	(3)	(4)	(5)
1. Lempeh	-	-	-
2. Samapuin	-	-	-
3. Brang Bara	115	93	21
4. Pekat	-	-	-
5. Seketeng	24	30	5
6. Bugis	60	62	11
7. Uma Sima
8. Brang Biji	17	30	4
Sumbawa	216	215	41

Sumber : Kementerian Agama Kabupaten Sumbawa (diolah)

Tabel 4.1.6 Banyaknya Sekolah Dasar (SD) Menurut Kelurahan di Kecamatan Sumbawa, 2020

Kelurahan	Negeri	Swasta	Jumlah
(1)	(2)	(3)	(4)
1. Lempeh	1	-	1
2. Samapuin	1	-	1
3. Brang Bara	3	-	3
4. Pekat	3	-	3
5. Seketeng	5	1	6
6. Bugis	4	-	4
7. Uma Sima	3	2	5
8. Brang Biji	2	2	4
Sumbawa	22	5	27

Sumber : BPS, Pendataan Potensi Kelurahan (Podes) 2020

Tabel 4.1.7

Banyaknya Murid dan Guru Sekolah Dasar (SD) Menurut Kelurahan di Kecamatan Sumbawa, 2020

Kelurahan	Murid		Guru
	Laki-Laki	Perempuan	
(1)	(2)	(3)	(4)
1. Lempeh	155	104	14
2. Samapuin	98	80	16
3. Brang Bara	230	215	29
4. Pekat	324	330	39
5. Seketeng	779	669	95
6. Bugis	564	503	60
7. Uma Sima	628	545	58
8. Brang Biji	326	282	32
Sumbawa	3104	2728	343

Sumber : Dinas Pendidikan Kabupaten Sumbawa; UPT Diknas Kecamatan Sumbawa

Tabel 4.1.8

Banyaknya Madrasah Ibtidaiyah (MI) Menurut Kelurahan di Kecamatan Sumbawa, 2020

Kelurahan	Negeri	Swasta	Jumlah
(1)	(2)	(3)	(4)
1. Lempeh	-	1	1
2. Samapuin	-	-	-
3. Brang Bara	-	1	1
4. Pekat	-	-	-
5. Seketeng	-	1	1
6. Bugis	-	-	-
7. Uma Sima	-	-	-
8. Brang Biji	-	-	-
Sumbawa	-	3	3

Sumber : BPS, Pendataan Potensi Kelurahan (Podes) 2020

Tabel 4.1.9

**Banyaknya Murid dan Guru Madrasah Ibtidaiyah (MI)
Menurut Kelurahan di Kecamatan Sumbawa, 2020**

Kelurahan	Murid		Guru
	Laki-Laki	Perempuan	
(1)	(2)	(3)	(4)
1. Lempeh
2. Samapuin
3. Brang Bara
4. Pekat
5. Seketeng
6. Bugis
7. Uma Sima
8. Brang Biji
Sumbawa

Sumber : Dinas Pendidikan Kabupaten Sumbawa; UPT Diknas Kecamatan Sumbawa

Tabel 4.1.10 Banyaknya Sekolah Menengah Pertama (SMP) Menurut Kelurahan di Kecamatan Sumbawa, 2020

Kelurahan	Negeri	Swasta	Jumlah
(1)	(2)	(3)	(4)
1. Lempeh	-	-	-
2. Samapuin	-	-	-
3. Brang Bara	-	-	-
4. Pekat	-	-	-
5. Seketeng	3	-	3
6. Bugis	1	-	1
7. Uma Sima	-	2	2
8. Brang Biji	1	2	3
Sumbawa	5	4	9

Sumber : BPS, Pendataan Potensi Kelurahan (Podes) 2020

Tabel 4.1.11 Banyaknya Murid dan Guru Sekolah Menengah (SMP) Menurut Kelurahan di Kecamatan Sumbawa, 2020

Kelurahan	Murid		Guru
	Laki-Laki	Perempuan	
(1)	(2)	(3)	(4)
1. Lempeh	-	-	-
2. Samapuin	-	-	-
3. Brang Bara	-	-	-
4. Pekat	-	-	-
5. Seketeng	568	531	79
6. Bugis	372	421	43
7. Uma Sima	90	67	15
8. Brang Biji	62	282	28
Sumbawa	1092	1301	165

Sumber : Dinas Pendidikan Kabupaten Sumbawa; UPT Diknas Kecamatan Sumbawa

Tabel 4.1.12 Banyaknya Madrasah Tsanawiyah (MTs) Menurut Kelurahan di Kecamatan Sumbawa, 2020

Kelurahan	Negeri	Swasta	Jumlah
(1)	(2)	(3)	(4)
1. Lempeh	-	-	-
2. Samapuin	-	1	1
3. Brang Bara	-	-	-
4. Pekat	-	-	-
5. Seketeng	-	-	-
6. Bugis	-	-	-
7. Uma Sima	1	-	1
8. Brang Biji	-	-	-
Sumbawa	1	1	2

Sumber : BPS, Pendataan Potensi Kelurahan (Podes) 2020

Tabel 4.1.13 Banyaknya Murid dan Guru Madrasah Tsanawiyah (MTs) Aliyah (MA) Menurut Kelurahan di Kecamatan Sumbawa, 2020

Kelurahan	Murid		Guru
	Laki-Laki	Perempuan	
(1)	(2)	(3)	(4)
1. Lempeh	-	-	-
2. Samapuin	-	-	-
3. Brang Bara	-	-	-
4. Pekat	-	-	-
5. Seketeng	-	-	-
6. Bugis	-	-	-
7. Uma Sima	261	281	64
8. Brang Biji	-	-	-
Sumbawa	261	281	64

Sumber : Dinas Pendidikan Kabupaten Sumbawa; UPT Diknas Kecamatan Sumbawa

Tabel 4.1.14 Banyaknya Sekolah Menengah Atas (SMA) Menurut Kelurahan di Kecamatan Sumbawa, 2020

Kelurahan	Negeri	Swasta	Jumlah
(1)	(2)	(3)	(4)
1. Lempeh	1	-	1
2. Samapuin	-	-	-
3. Brang Bara	-	1	1
4. Pekat	-	-	-
5. Seketeng	1	-	1
6. Bugis	1	-	1
7. Uma Sima	-	1	1
8. Brang Biji	1	1	2
Sumbawa	4	3	7

Sumber : BPS, Pendataan Potensi Kelurahan (Podes) 2020

Tabel 4.1.15 Banyaknya Murid dan Guru Sekolah Menengah Atas (SMA) Menurut Kelurahan di Kecamatan Sumbawa, 2020

Kelurahan	Murid		Guru
	Laki-Laki	Perempuan	
(1)	(2)	(3)	(4)
1. Lempeh	335	425	48
2. Samapuin	-	-	-
3. Brang Bara	62	28	8
4. Pekat	-	-	-
5. Seketeng	137	89	26
6. Bugis	345	500	46
7. Uma Sima	25	31	8
8. Brang Biji	397	510	52
Sumbawa	1301	1583	188

Sumber : UPT Dikmen Kabupaten Sumbawa

Tabel 4.1.16 Banyaknya Madrasah Aliyah (MA) Menurut Kelurahan di Kecamatan Sumbawa, 2020

Kelurahan	Negeri	Swasta	Jumlah
(1)	(2)	(3)	(4)
1. Lempeh	-	-	-
2. Samapuin	-	1	1
3. Brang Bara	-	-	-
4. Pekat	-	-	-
5. Seketeng	1	-	1
6. Bugis	-	-	-
7. Uma Sima	-	-	-
8. Brang Biji	-	-	-
Sumbawa	1	1	2

Sumber : BPS, Pendataan Potensi Kelurahan (Podes) 2020

Tabel 4.1.17 Banyaknya Murid dan Guru Madrasah Aliyah (MA) Menurut Kelurahan di Kecamatan Sumbawa, 2020

Kelurahan	Murid		Guru
	Laki-Laki	Perempuan	
(1)	(2)	(3)	(4)
1. Lempeh	-	-	-
2. Samapuin	-	-	-
3. Brang Bara	-	-	-
4. Pekat	-	-	-
5. Seketeng	354	300	53
6. Bugis	-	-	-
7. Uma Sima	-	-	-
8. Brang Biji	-	-	-
Sumbawa	354	300	53

Sumber : UPT Dikmen Kabupaten Sumbawa

Tabel 4.1.18

Banyaknya Sekolah Menengah Kejuruan (SMK) Menurut Kelurahan di Kecamatan Sumbawa, 2020

Kelurahan	Negeri	Swasta	Jumlah
(1)	(2)	(3)	(4)
1. Lempeh	-	-	-
2. Samapuin	-	-	-
3. Brang Bara	-	1	1
4. Pekat	-	-	-
5. Seketeng	-	-	-
6. Bugis	-	-	-
7. Uma Sima	1	2	3
8. Brang Biji	-	-	-
Sumbawa	1	3	4

Sumber : BPS, Pendataan Potensi Kelurahan (Podes) 2020

Tabel 4.1.19 Banyaknya Murid dan Guru Sekolah Menengah Kejuruan (SMK) Menurut Kelurahan di Kecamatan Sumbawa, 2020

Kelurahan	Murid		Guru
	Laki-Laki	Perempuan	
(1)	(2)	(3)	(4)
1. Lempeh	-	-	-
2. Samapuin	-	-	-
3. Brang Bara	12	73	16
4. Pekat	-	-	-
5. Seketeng	-	-	-
6. Bugis	-	-	-
7. Uma Sima	482	864	103
8. Brang Biji	-	-	-
Sumbawa	494	937	119

Sumber : UPT Dikmen Kabupaten Sumbawa

Tabel 4.1.20 Banyaknya Akademi/Perguruan Tinggi Menurut Kelurahan di Kecamatan Sumbawa, 2020

Kelurahan	Negeri	Swasta	Jumlah
(1)	(2)	(3)	(4)
1. Lempeh	-	-	-
2. Samapuin	-	2	2
3. Brang Bara	-	-	-
4. Pekat	-	-	-
5. Seketeng	-	-	-
6. Bugis	-	-	-
7. Uma Sima	-	1	1
8. Brang Biji	-	-	-
Sumbawa	-	3	3

Sumber : BPS, Pendataan Potensi Kelurahan (Podes) 2020

Tabel 4.1.21

Banyaknya Mahasiswa dan Dosen Akademi/Perguruan Tinggi Menurut Kelurahan di Kecamatan Sumbawa, 2020

Kelurahan	Mahasiswa		Dosen
	Laki-Laki	Perempuan	
(1)	(2)	(3)	(4)
1. Lempeh
2. Samapuin
3. Brang Bara
4. Pekat
5. Seketeng
6. Bugis
7. Uma Sima
8. Brang Biji
Sumbawa

Sumber : UPT Dikmen Kabupaten Sumbawa

Tabel 4.1.22

Kemudahan Untuk Mencapai Sarana Pendidikan Terdekat Bagi Kelurahan yang Tidak ada Sarana Pendidikan Menurut Kelurahan di Kecamatan Sumbawa, 2020

Kelurahan	SD	MI	SMP	MTs
(1)	(2)	(3)	(4)	(5)
1. Lempeh	-	-	1	1
2. Samapuin	-	1	1	-
3. Brang Bara	-	-	1	1
4. Pekat	-	1	1	1
5. Seketeng	-	-	-	1
6. Bugis	-	1	-	1
7. Uma Sima	-	1	-	-
8. Brang Biji	-	1	-	1

Lanjutan Tabel 4.1.22

Kelurahan	SMA	MA	SMK	Akademi/ Perguruan Tinggi
(1)	(6)	(7)	(8)	(9)
1. Lempeh	-	1	1	1
2. Samapuin	1	-	1	-
3. Brang Bara	-	1	-	1
4. Pekat	1	1	1	1
5. Seketeng	-	-	1	1
6. Bugis	-	1	1	1
7. Uma Sima	-	1	-	-
8. Brang Biji	-	1	1	1

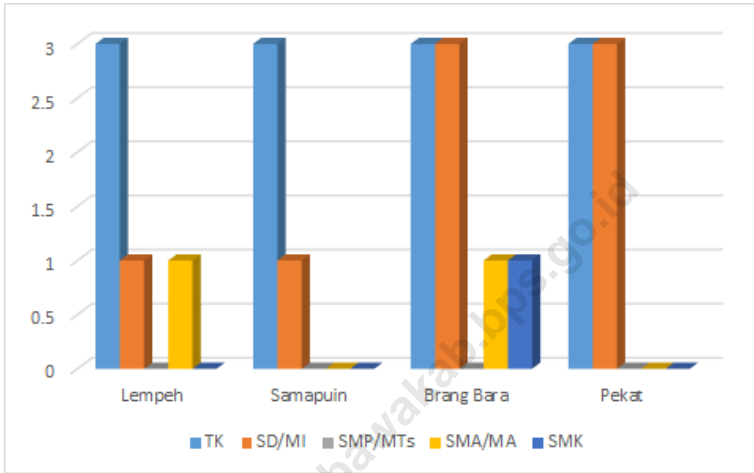
Keterangan : 1) Sangat Mudah; 2) Mudah; 3) Sulit; 4) Sangat Sulit

Sumber : BPS, Pendataan Potensi Kelurahan (Podes) 2020

Keterangan :

Tuliskan angka 1, 2, 3 atau 4 pada tabel

Gambar 4.1 Banyaknya Sekolah Menurut Tingkat Kelurahan di Kecamatan Sumbawa, 2020



4.2 KESEHATAN

<https://sumbawakab.bps.go.id>

Tabel 4.2.1

Banyaknya Sarana Kesehatan Menurut Kelurahan dan Jenis Sarana Kesehatan di Kecamatan Sumbawa, 2020

Kelurahan	Rumah Sakit	Rumah Sakit Bersalin	Poliklinik/Balai Pengobatan
(1)	(2)	(3)	(4)
1. Lempeh	-	-	1
2. Samapuin	1	-	-
3. Brang Bara	-	-	-
4. Pekat	-	-	1
5. Seketeng	-	-	-
6. Bugis	1	-	1
7. Uma Sima	-	-	-
8. Brang Biji	1	-	1
Sumbawa	3	-	4

Lanjutan Tabel 4.2.1

Kelurahan	Puskesmas		Apotek
	Rawat Inap	Tanpa Rawat Inap	
(1)	(5)	(6)	(7)
1. Lempeh	-	-	2
2. Samapuin	-	-	2
3. Brang Bara	-	-	3
4. Pekat	-	-	1
5. Seketeng	-	1	2
6. Bugis	-	-	8
7. Uma Sima	-	-	2
8. Brang Biji	1	-	6
Sumbawa	1	1	26

Sumber : BPS, Pendataan Potensi Kelurahan (Podes) 2020

Tabel 4.2.2

**Kemudahan Mencapai Sarana Kesehatan Terdekat Bagi
Kelurahan yang Tidak ada Sarana Kesehatan Menurut
Kelurahan dan Jenis Sarana Kesehatan di Kecamatan
Sumbawa, 2020**

Kelurahan	Rumah Sakit	Rumah Sakit Bersalin	Poliklinik/Balai Pengobatan
(1)	(2)	(3)	(4)
1. Lempeh	1	4	-
2. Samapuin	-	4	1
3. Brang Bara	1	4	1
4. Pekat	1	4	-
5. Seketeng	1	4	1
6. Bugis	-	4	-
7. Uma Sima	1	4	1
8. Brang Biji	-	4	-

Lanjutan Tabel 4.2.2

Kelurahan	Puskesmas		Apotek
	Rawat Inap	Tanpa Rawat Inap	
(1)	(5)	(6)	(7)
1. Lempeh	1	1	-
2. Samapuin	1	1	-
3. Brang Bara	1	1	-
4. Pekat	1	1	-
5. Seketeng	1	-	-
6. Bugis	1	1	-
7. Uma Sima	1	1	-
8. Brang Biji	-	1	-

Keterangan: 1) Sangat Mudah; 2) Mudah; 3) Sulit; 4) Sangat Sulit

Sumber : BPS, Pendataan Potensi Kelurahan (Podes) 2020

Keterangan :

Isikan angka 1, 2, 3, atau 4 pada tabel.

Tabel 4.2.3

Jumlah Tenaga Kesehatan Menurut Kelurahan di Kecamatan Sumbawa, 2020

Kelurahan	Tenaga Kesehatan		
	Dokter Umum	Perawat	Bidan
(1)	(2)	(3)	(4)
1. Lempeh	-	-	-
2. Samapuin	-	-	-
3. Brang Bara	-	-	-
4. Pekat	-	-	-
5. Seketeng	4	12	15
6. Bugis	-	-	-
7. Uma Sima	-	-	-
8. Brang Biji	27	251	73
Sumbawa	31	263	88

Lanjutan Tabel 4.2.3

Kelurahan	Tenaga Kesehatan		
	Farmasi	Ahli Gizi	Dokter Gigi
(1)	(5)	(6)	(7)
1. Lempeh	-	-	-
2. Samapuin	-	-	-
3. Brang Bara	-	-	-
4. Pekat	-	-	-
5. Seketeng	3	3	1
6. Bugis	-	-	-
7. Uma Sima	-	-	-
8. Brang Biji	18	15	4
Sumbawa	21	18	5

Sumber : Dinas Kesehatan Kabupaten Sumbawa

*Data di atas meliputi data pegawai di Puskesmas Unit I, Puskesmas Unit II dan RSUD Sumbawa

Tabel 4.2.4**Jumlah Kasus Sepuluh Penyakit Terbanyak Menurut Jenis Penyakit di Kecamatan Sumbawa, 2019-2020**

Jenis Penyakit	2019	2020
(1)	(3)	(4)
1. Batuk Pilek	2504	1685
2. Infeksi Akut Pernapasan	2146	2204
3. Hipertensi	1416	1979
4. Diabetes Melitus	787	1537
5. Nekrosis Pulpa	402	967
6. Faringitis	565	448
7. Diare	605	411
8. Gastritis	339	427
9. Myalgia	249	480
10. Dispepsia	489	1051

Sumber : Puskesmas Unit I (Seketeng) dan Puskesmas Unit II (Brang Biji)

Tabel 4.2.5

Banyaknya Warga Penderita Gizi Buruk Menurut Kelurahan di Kecamatan Sumbawa, 2019 dan 2020

Kelurahan	2019	2020
(1)	(2)	(3)
1. Lempeh	-	-
2. Samapuin	-	-
3. Brang Bara	-	-
4. Pekat	-	-
5. Seketeng	-	-
6. Bugis	-	-
7. Uma Sima	1	-
8. Brang Biji	-	2
Sumbawa	1	2

Sumber : BPS, Pendataan Potensi Kelurahan (Podes) 2019 dan 2020

Tabel 4.2.6

Jumlah Bayi Lahir Hidup dan Lahir Mati Berdasarkan Bulan di Kecamatan Sumbawa, 2020

Bulan	Lahir Hidup	Lahir Mati	Jumlah
(1)	(2)	(3)	(3)
1. Januari	109	1	110
2. Februari	97	1	98
3. Maret	99	-	99
4. April	105	-	105
5. Mei	109	-	109
6. Juni	112	-	112
7. Juli	105	-	105
8. Agustus	113	-	113
9. September	105	-	105
10. Oktober	100	-	100
11. Nopember	97	-	97
12. Desember	86	-	86
Sumbawa	1.237	2	1.239

Sumber : Puskesmas Unit I (Seketeng) dan Puskesmas Unit II (Brang Biji)

Tabel 4.2.7

Banyaknya Peserta KB Aktif Menurut Kelurahan dan Alat Kontrasepsi yang Digunakan di Kecamatan Sumbawa, 2020

Kelurahan	Jenis Alat Kontrasepsi			
	IUD	MOP	MOW	Implan
(1)	(2)	(3)	(4)	(5)
1. Lempeh	324	1	81	186
2. Samapuin	407	1	33	210
3. Brang Bara	473	-	28	379
4. Pekat	387	-	12	230
5. Seketeng	762	2	84	443
6. Bugis	588	2	41	215
7. Uma Sima	327	3	37	206
8. Brang Biji	465	11	63	575
Sumbawa	3733	20	379	2444

Lanjutan Tabel 4.2.7

Kelurahan	Jenis Alat Kontrasepsi			
	Suntik	Pil	Kondom	Jumlah
(1)	(6)	(7)	(8)	(9)
1. Lempeh	139	34	16	781
2. Samapuin	42	22	7	722
3. Brang Bara	139	22	10	1051
4. Pekat	171	30	1	831
5. Seketeng	157	65	24	1537
6. Bugis	306	91	12	1255
7. Uma Sima	284	97	4	958
8. Brang Biji	759	126	25	2024
Sumbawa	1997	487	99	9159

Sumber : DP2KB3A Kabupaten Sumbawa

Tabel 4.2.8

Jumlah Pasangan Usia Subur (PUS), Peserta KB Aktif dan Persentase Terhadap PUS Menurut Kelurahan di Kecamatan Sumbawa, 2020

Kelurahan	PUS	KB Aktif	Persentase Pencapaian
(1)	(2)	(3)	(4)
1. Lempeh	875	781	89,26
2. Samapuwin	957	722	75,44
3. Brang Bara	1398	1051	75,18
4. Pekat	1084	831	76,66
5. Seketeng	2090	1537	73,54
6. Bugis	1588	1255	79,03
7. Uma Sima	1150	958	83,30
8. Brang Biji	2229	2024	90,80
Sumbawa	11371	9159	80,55

Sumber : DP2KB3A Kabupaten Sumbawa

Tabel 4.2.9

Pencapaian Akseptor KB Baru Menurut Kelurahan dan Alat Kontrasepsi yang Digunakan di Kecamatan Sumbawa, 2020

Kelurahan	Jenis Alat Kontrasepsi			
	IUD	MOP	MOW	Implan
(1)	(2)	(3)	(4)	(5)
1. Lempeh	-	-	-	1
2. Samapuin	-	-	-	2
3. Brang Bara	3	-	1	2
4. Pekat	2	-	-	1
5. Seketeng	1	-	-	2
6. Bugis	1	-	-	2
7. Uma Sima	2	-	-	1
8. Brang Biji	-	-	-	1
Sumbawa	9	-	1	12

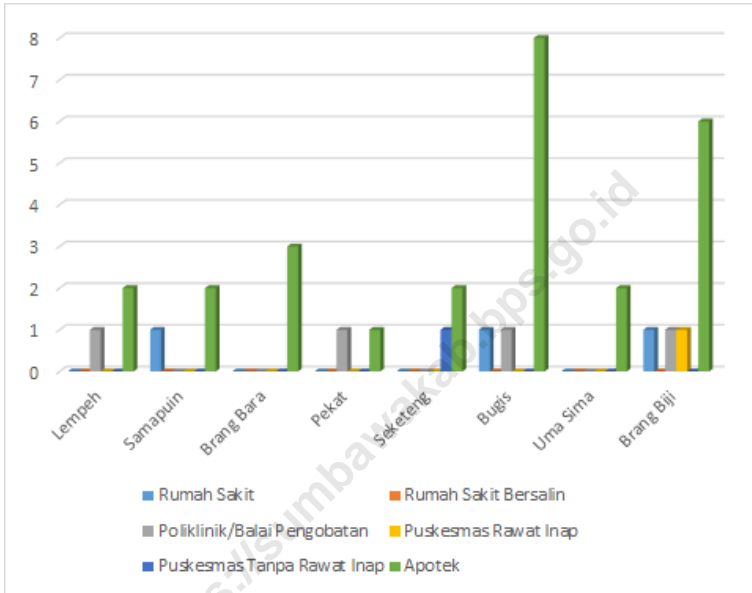
Lanjutan Tabel 4.2.9

Kelurahan	Jenis Alat Kontrasepsi			Jumlah
	Suntik	Pil	Kondom	
(1)	(6)	(7)	(8)	(9)
1. Lempeh	-	-	-	1
2. Samapuin	14	-	-	16
3. Brang Bara	12	-	-	18
4. Pekat	10	-	-	13
5. Seketeng	14	-	-	17
6. Bugis	20	-	-	23
7. Uma Sima	1	-	-	4
8. Brang Biji	6	-	-	7
Sumbawa	77	-	-	99

Sumber : DP2KB3A Kabupaten Sumbawa

Gambar 4.2

Banyaknya Sarana Kesehatan Menurut Kelurahan dan Jenis Sarana Kesehatan di Kecamatan Sumbawa, 2020



4.3 AGAMA

<https://sumbawakab.bps.go.id>

Tabel 4.3.1

Jumlah Penduduk Menurut Kelurahan dan Agama yang Dianut di Kecamatan Sumbawa, 2020

Kelurahan	Islam	Katholik	Protestan	Hindu	Budha	Jumlah
(1)	(2)	(3)	(4)	(5)	(6)	(7)
1. Lempeh	4690	20	51	92	-	4853
2. Samapuin	3974	10	-	-	12	3996
3. Brang Bara	6686	105	132	9	71	7003
4. Pekat	6845	9	21	-	9	6884
5. Seketeng	10892	229	421	270	57	11869
6. Bugis	7658	399	663	211	116	9047
7. Uma Sima	4426	762	308	1114	18	6628
8. Brang Biji	12022	161	398	555	8	13144
Sumbawa	57193	1695	1994	2251	291	63424

Sumber : KUA Kecamatan Sumbawa; Dukcapil Kab. Sumbawa

Tabel 4.3.2

Jumlah Tempat Peribadatan Menurut Kelurahan di Kecamatan Sumbawa, 2020

Kelurahan	Masjid	Mushalla	Gereja	Pura	Vihara	Lainnya
(1)	(2)	(3)	(4)	(5)	(6)	(7)
1. Lempeh	9	3	-	-	-	-
2. Samapuin	3	-	-	-	-	-
3. Brang Bara	6	9	1	1	1	-
4. Pekat	2	2	-	-	-	-
5. Seketeng	6	2	-	-	-	-
6. Bugis	5	9	1	-	-	-
7. Uma Sima	5	1	1	1	-	-
8. Brang Biji	12	1	1	-	-	-
Sumbawa	48	27	4	2	1	-

Sumber : KUA Kecamatan Sumbawa

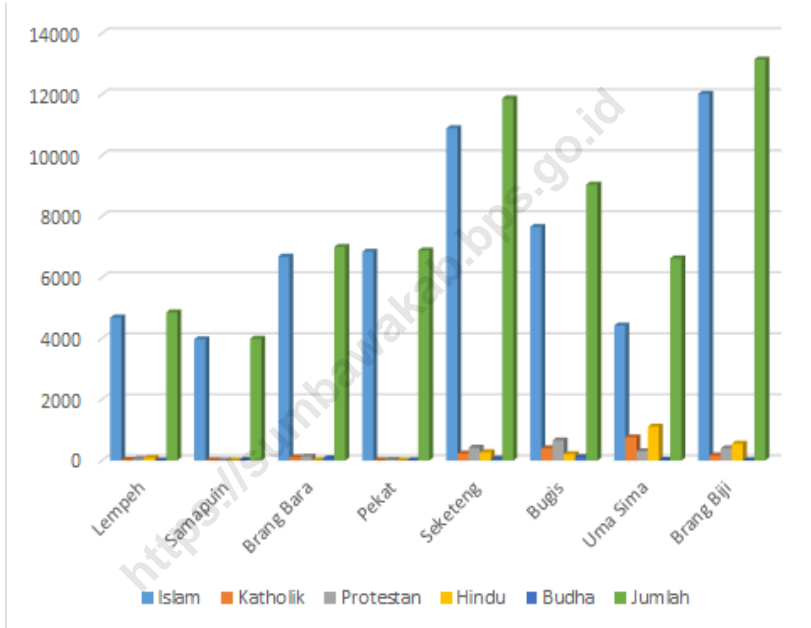
Tabel 4.3.3

Jumlah Nikah dan Rujuk di Menurut Kelurahan di Kecamatan Sumbawa, 2020

Kelurahan	Nikah	Rujuk	Jumlah
(1)	(2)	(3)	(4)
1. Lempeh	29	-	29
2. Samapuin	34	-	34
3. Brang Bara	55	-	55
4. Pekat	31	-	31
5. Seketeng	93	-	93
6. Bugis	43	-	43
7. Uma Sima	16	-	16
8. Brang Biji	85	-	85
Sumbawa	386	-	386

Sumber : KUA Kecamatan Sumbawa

Gambar 4.3 Jumlah Penduduk Menurut Kelurahan dan Agama yang Dianut di Kecamatan Sumbawa, 2020



4.4 PERUMAHAN

<https://sumbawakab.bps.go.id>

Tabel 4.4.1

Banyaknya Keluarga Menurut Kelurahan dan Jenis Pengguna Listrik di Kecamatan Sumbawa, 2020

Kelurahan	Pengguna Listrik			Bukan Pengguna Listrik
	PLN	Non PLN	Jumlah	
(1)	(2)	(3)	(4)	(5)
1. Lempeh	1227	-	1227	-
2. Samapuin	1375	-	1375	-
3. Brang Bara	1763	-	1763	-
4. Pekat	1473	-	1473	-
5. Seketeng	3076	-	3076	-
6. Bugis	2484	-	2484	-
7. Uma Sima	2054	-	2054	-
8. Brang Biji	4528	-	4528	-
Sumbawa	17980	-	17980	-

Sumber : BPS, Pendataan Potensi Kelurahan (Podes) 2019

Tabel 4.4.2 Banyaknya Kelurahan Menurut Keberadaan Penerangan Jalan Utama Kelurahan Kecamatan Sumbawa, 2018, 2019, dan 2020

Penerangan Jalan Utama	2018	2019	2020
(1)	(2)	(3)	(4)

Sumber Penerangan Jalan Utama

Listrik Pemerintah	8	8	8
Listrik Non Pemerintah	-	-	-
Non Listrik	-	-	-

Sumber : BPS, Pendataan Potensi Kelurahan (Podes) 2018, 2019, dan 2020

Tabel 4.4.3

Banyaknya Kelurahan Menurut Jenis Bahan Bakar Untuk Memasak yang Digunakan Oleh Sebagian Besar Keluarga di Kecamatan Sumbawa, 2018, 2019, dan 2020

Jenis Bahan Bakar	2018	2019	2020
(1)	(2)	(3)	(4)
Gas Kota	-	-	-
LPG 3 Kg	-	-	8
LPG lebih dari 3 Kg	-	-	-
Minyak Tanah	8	8	-
Kayu Bakar	-	-	-
Lainnya	-	-	-

Sumber : BPS, Pendataan Potensi Kelurahan (Podes) 2018, 2019, dan 2020

Tabel 4.4.4

**Banyaknya Kelurahan Menurut Sumber Air Minum
Sebagian Besar Keluarga di Kecamatan Sumbawa, 2018,
2019, dan 2020**

Jenis Bahan Bakar	2018	2019	2020
(1)	(2)	(3)	(4)
Air Kemasan Bermerk	-	-	-
Air Isi Ulang	8	8	8
Ledeng Dengan Meteran	-	-	-
Ledeng Tanpa Meteran	-	-	-
Sumur Bor atau Pompa	-	-	-
Sumur Bor atau Pompa	-	-	-
Mata Air	-	-	-
Sungai/ Danau/ Kolam/ Waduk/ Situ. Embung/ Bendungan	-	-	-
Air Hujan	-	-	-
Lainnya	-	-	-

Sumber : BPS, Pendataan Potensi Kelurahan (Podes) 2018, 2019, dan 2020

Tabel 4.4.5

Banyaknya Kelurahan Menurut Penggunaan Fasilitas Tempat Buang Air Besar Sebagian Besar Keluarga di Kecamatan Sumbawa, 2018, 2019, dan 2020

Fasilitas Tempat Buang Air Besar	2018	2019	2020
(1)	(2)	(3)	(4)
Jamban	8	8	8
Sendiri	8	8	8
Bersama	-	-	-
Umum	-	-	-
Bukan Jamban	-	-	-

Sumber : BPS, Pendataan Potensi Kelurahan (Podes) 2018, 2019, dan 2020

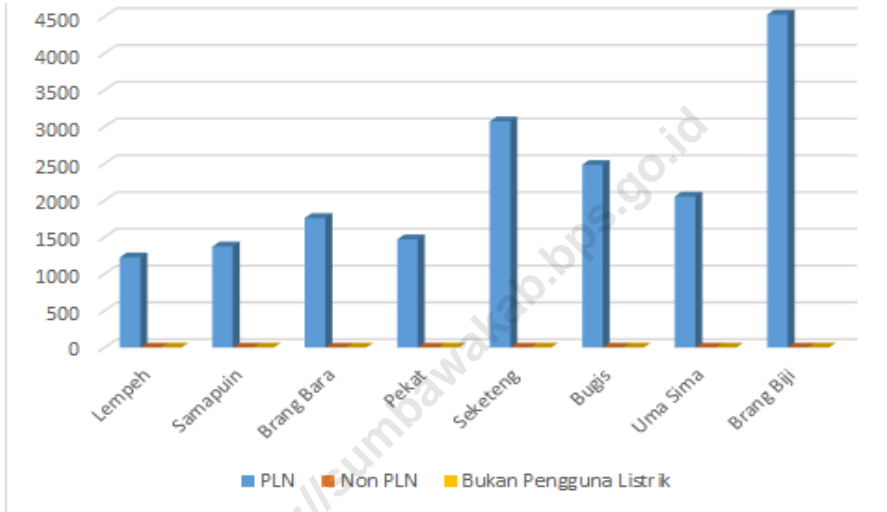
Tabel 4.4.6

Banyaknya Embung Kelurahan Menurut Kelurahan di Kecamatan Sumbawa, 2019 dan 2020

Kelurahan	2019	2020
(1)	(2)	(3)
1. Lempeh	-	-
2. Samapuin	-	-
3. Brang Bara	-	-
4. Pekat	-	-
5. Seketeng	1	1
6. Bugis	-	-
7. Uma Sima	-	-
8. Brang Biji	-	-
Sumbawa	1	1

Sumber : BPS, Pendataan Potensi Kelurahan (Podes) 2019 dan 2020

Gambar 4.4 Banyaknya Keluarga Menurut Kelurahan dan Jenis Pengguna Listrik di Kecamatan Sumbawa, 2020



4.5 BENCANA ALAM

<https://sumbawakab.bps.go.id>

Tabel 4.5.1

Banyaknya Kejadian Bencana Alam Menurut Kelurahan dan Jenis Bencana Alam di Kecamatan Sumbawa, 2020

Kelurahan	Gempa Bumi	Tsunami	Gunung Meletus	Tanah Longsor
(1)	(2)	(3)	(4)	(5)
1. Lempeh	2	-	-	-
2. Samapuin	4	-	-	-
3. Brang Bara	2	-	-	-
4. Pekat	2	-	-	-
5. Seketeng	3	-	-	1
6. Bugis	3	-	-	-
7. Uma Sima	3	-	-	-
8. Brang Biji	4	-	-	-
Sumbawa	23	-	-	1

Lanjutan Tabel 4.5.1

Kelurahan	Banjir	Banjir Bandang	Kekeringan
(1)	(6)	(7)	(8)
1. Lempeh	-	-	-
2. Samapuin	-	-	-
3. Brang Bara	-	-	-
4. Pekat	-	-	-
5. Seketeng	-	-	-
6. Bugis	-	-	-
7. Uma Sima	-	-	-
8. Brang Biji	-	-	1
Sumbawa	-	-	1

Lanjutan Tabel 4.5.1

Kelurahan	Kebakaran Hutan dan Lahan	Angin Puyuh/ Putting Beliung/ Topan	Gelombang Pasang Laut
(1)	(9)	(10)	(11)
1. Lempeh	-	-	-
2. Samapuin	-	-	-
3. Brang Bara	-	-	-
4. Pekat	-	-	-
5. Seketeng	-	-	-
6. Bugis	-	-	-
7. Uma Sima	-	-	-
8. Brang Biji	-	-	-
Sumbawa	-	-	-

Sumber : BPS, Pendataan Potensi Kelurahan (Podes) 2020

Tabel 4.5.2

Banyaknya Korban Jiwa Akibat Bencana Alam Menurut Kelurahan dan Jenis Bencana Alam di Kecamatan Sumbawa, 2020

Kelurahan	Gempa Bumi	Tsunami	Gunung Meletus	Tanah Longsor
(1)	(2)	(3)	(4)	(5)
1. Lempeh	-	-	-	-
2. Samapuin	-	-	-	-
3. Brang Bara	-	-	-	-
4. Pekat	-	-	-	-
5. Seketeng	-	-	-	-
6. Bugis	-	-	-	-
7. Uma Sima	-	-	-	-
8. Brang Biji	-	-	-	-
Sumbawa	-	-	-	-

Lanjutan Tabel 4.5.2

Kelurahan	Banjir	Banjir Bandang	Kekeringan
(1)	(6)	(7)	(8)
1. Lempeh	-	-	-
2. Samapuin	-	-	-
3. Brang Bara	-	-	-
4. Pekat	-	-	-
5. Seketeng	-	-	-
6. Bugis	-	-	-
7. Uma Sima	-	-	-
8. Brang Biji	-	-	-
Sumbawa	-	-	-

Lanjutan Tabel 4.5.2

Kelurahan	Kebakaran Hutan dan Lahan	Angin Puyuh/ Putting Beliung/ Topan	Gelombang Pasang Laut
(1)	(9)	(10)	(11)
1. Lempeh	-	-	-
2. Samapuin	-	-	-
3. Brang Bara	-	-	-
4. Pekat	-	-	-
5. Seketeng	-	-	-
6. Bugis	-	-	-
7. Uma Sima	-	-	-
8. Brang Biji	-	-	-
Sumbawa	-	-	-

Sumber : BPS, Pendataan Potensi Kelurahan (Podes) 2020

Tabel 4.5.3

**Keberadaan Fasilitas / Upaya Antisipasi / Mitigasi
Bencana Alam Menurut Kelurahan di Kecamatan
Sumbawa, 2019**

Kelurahan	Sistem Peringatan Dini Bencana Alam	Sistem Peringatan Dini Khusus Tsunami	Perlengkapan Keselamatan	Rambu dan Jalur Evakuasi Bencana	Perawatan
(1)	(2)	(3)	(4)	(5)	(6)
1. Lempeh	2	-	2	2	1
2. Samapuin	2	-	2	1	1
3. Brang Bara	2	-	1	2	1
4. Pekat	2	-	2	2	2
5. Seketeng	2	-	2	2	2
6. Bugis	2	-	2	2	2
7. Uma Sima	2	-	2	2	2
8. Brang Biji	2	-	2	2	1

Sumber : BPS, Pendataan Potensi Kelurahan (Podes) 2020

Keterangan : 1) Ada; 2) Tidak Ada

Tabel 4.5.4

Banyaknya Kelurahan/Kelurahan yang memiliki Kelompok Kegiatan Olahraga Menurut Jenis Olahraga dan ketersediaan Fasilitas/Lapangan Olahraga , 2020

Jenis Olahraga	Kondisi Fasilitas/ Lapangan Olahraga			Tidak Ada Fasilitas/ Lapangan Olahraga
	Baik	Rusak Sedang	Rusak Parah	
(1)	(2)	(3)	(4)	(5)
Sepak bola	3	-	-	5
Bola voli	8	-	-	-
Bulu tangkis	7	-	-	1
Bola basket	-	-	-	8
Tenis lapangan	1	-	-	7
Tenis meja	5	-	-	3
Futsal	4	-	-	4
Renang	-	-	-	8
Bela diri (pencak silat, karate, dll)	7	-	-	1
Bilyard	-	-	-	8
Pusat kebugaran (senam, fitness, aerobik, dll)	5	-	-	3
Lainnya	-	-	-	8

Sumber : BPS, Pendataan Potensi Desa (Podes) 2020



P E R T A N I A N

<https://sumbawakab.bps.go.id>

BAB V PERTANIAN

Sektor Pertanian masih merupakan andalan di wilayah Kabupaten Sumbawa umumnya termasuk Kecamatan Sumbawa, utamanya tanaman bahan makanan seperti padi dan palawija yang pada hakekatnya untuk meningkatkan taraf hidup masyarakat, dimana sebagian besar penduduk masih bergantung pada sektor pertanian. Untuk itu pemerintah dengan berbagai kebijakannya melakukan upaya penyuluhan dengan peningkatan Sumber Daya Manusia Pengelola Pertanian misalnya tenaga penyuluh lapangan, peningkatan Sistem Usaha Tani dari yang pola tradisional ke pola modern dengan meningkatkan beberapa sistem usaha tani terpadu menuju kepada Agribisnis (Petani Modern).

Dalam tahun 2020 tanaman pangan seperti produksi padi dan palawija masih tetap merupakan mata pencaharian beberapa masyarakat yang tinggal di Kecamatan Sumbawa selain perdagangan, penyajian akomodasi makanan minuman, pengangkutan, jasa dan industri. Adapun jenis tanaman pangan yang ditanam masyarakat antara lain seperti padi dan jagung dengan total luas panen pada tahun 2020 sebesar 705 Ha serta tanaman sayuran seperti cabe, terung, tomat dan kacang panjang yang hasilnya menunjukkan peningkatan walaupun lahan pertanian di Kecamatan Sumbawa semakin berkurang.

Dalam bidang pertanian, banyaknya kelompok tani sebagai salah satu penyambung lidah dari tenaga lapangan pertanian atau PPL sangat besar manfaatnya dalam upaya pemerintah berpihak pada peningkatan produksi pertanian dengan berbagai macam cara dilakukan untuk peningkatan produktivitas hasil pertanian di keterbatasan lahan pertanian yang tersedia, dikarenakan lahan pertanian yang dulunya sebagai lahan produktif sudah banyak yang beralih fungsi sebagai pertokoan, hotel dan rumah tinggal.

5.1 PERTANIAN TANAMAN PANGAN

<https://sumbawakab.bps.go.id>

Tabel 5.1.1

Luas Lahan Sawah Menurut Kelurahan dan Sistem Irigasi di Kecamatan Sumbawa (Ha), 2020

Kelurahan	Irigasi			
	Ditanami Padi 1x	Ditanami Padi 2x	Ditanami Padi 3x	Tidak Ditanami Padi
(1)	(2)	(3)	(4)	(5)
1. Lempeh	-	53	-	-
2. Samapuin	-	62	8	-
3. Brang Bara	-	15	-	-
4. Pekat	-	-	-	-
5. Seketeng	-	137	8	-
6. Bugis	-	-	-	-
7. Uma Sima	-	-	-	-
8. Brang Biji	-	56	-	-
Sumbawa	-	323	16	-

Lanjutan Tabel 5.1.1

Kelurahan	Tadah Hujan	Rawa Pasang Surut	Rawa Lebak	Jumlah
(1)	(6)	(7)	(8)	(9)
1. Lempeh	-	-	-	52,94
2. Samapuin	-	-	-	70,01
3. Brang Bara	-	-	-	14,71
4. Pekat	10	-	-	10
5. Seketeng	46,46	-	-	191,59
6. Bugis	-	-	-	-
7. Uma Sima	-	-	-	-
8. Brang Biji	-	-	-	56
Sumbawa	56,46	-	-	395,25

Sumber : UPT P4SDP Kec. Sumbawa

Tabel 5.1.2

Luas Lahan Bukan Sawah Menurut Kelurahan dan Sistem Irigasi di Kecamatan Sumbawa (Ha), 2020

Kelurahan	Tegal/Kebun	Ladang/ Huma	Perkebunan	Padang Pengembalaan/ Rumput	Hutan Rakyat
(1)	(2)	(3)	(4)	(5)	(6)
1. Lempeh	57,06	-	-	-	-
2. Samapuin	456,99	-	-	-	-
3. Brang Bara	7,29	-	-	-	-
4. Pekat	168	-	-	-	-
5. Seketeng	452,91	-	-	-	-
6. Bugis	-	-	-	-	-
7. Uma Sima	105	-	-	-	-
8. Brang Biji	911	-	-	-	-
Sumbawa	2158,25	-	-	-	-

Lanjutan Tabel 5.1.2

Kelurahan	Hutan Negara	Semntara Tidak Diusahakan	Lain-Lain (Tambak, Kolam, Empang, dll)	Lahan Bukan Pertanian (Jalan, Pemukiman Perkantoran dll)	Jumlah
(1)	(7)	(8)	(9)	(10)	(11)
1. Lempeh	-	50	-	495	655
2. Samapuin	-	460	21	100	1.108
3. Brang Bara	-	28	-	190	240
4. Pekat	-	-	-	52	230
5. Seketeng	-	16	10	130	800
6. Bugis	-	2	-	198	200
7. Uma Sima	-	13	10	72	200
8. Brang Biji	-	4	-	79	1.050
Sumbawa	-	573	41	1.316	4.483

Sumber :

Tabel 5.1.3

**Luas Tanam dan Luas Panen Padi Kecamatan Sumbawa
Dirinci Menurut Kelurahan, 2020**

Kelurahan	Luas Tanam (Ha)		Luas Panen (Ha)	
	Padi Sawah	Padi Gogo	Padi Sawah	Padi Gogo
(1)	(2)	(3)	(4)	(5)
1. Lempeh	117	-	117	-
2. Samapuin	211	-	211	-
3. Brang Bara	33	-	33	-
4. Pekat	-	10	-	10
5. Seketeng	420	-	420	-
6. Bugis	-	-	-	-
7. Uma Sima	-	-	-	-
8. Brang Biji	120	-	120	-
Sumbawa	901	10	901	10

Sumber : BP3K Kec. Sumbawa

Tabel 5.1.4

Jumlah Produktivitas dan Produksi Padi Menurut Jenis di Kecamatan Sumbawa Dirinci Menurut Kelurahan, 2020

Kelurahan	Produktivitas (Kw/Ha)		Produksi (Ton)	
	Padi Sawah	Padi Gogo	Padi Sawah	Padi Gogo
(1)	(2)	(3)	(4)	(5)
1. Lempeh	63	-	737,1	-
2. Samapuin	65	-	1371,5	-
3. Brang Bara	62	-	204,6	-
4. Pekat	-	42	-	42
5. Seketeng	63	-	2646	-
6. Bugis	-	-	-	-
7. Uma Sima	-	-	-	-
8. Brang Biji	65	-	780	-
Sumbawa	318	42	5739,2	42

Sumber : BP3K Kec. Sumbawa

Tabel 5.1.5

Luas Tanam dan Luas Panen Palawija di Kecamatan Sumbawa Dirinci Menurut Kelurahan, 2020

Kelurahan	Luas Tanam (Ha)				
	Jagung	Kedelai	Kacang Hijau	Kacang Tanah	Ubi Kayu
(1)	(2)	(3)	(4)	(5)	(6)
1. Lempeh	51	-	-	-	-
2. Samapuin	261	-	-	-	0,5
3. Brang Bara	22	-	-	-	-
4. Pekat	168	-	-	-	-
5. Seketeng	175	-	-	-	0,5
6. Bugis	-	-	-	-	-
7. Uma Sima	56	-	-	-	-
8. Brang Biji	585	-	-	-	-
Sumbawa	1318	-	-	-	1

Lanjutan Tabel 5.1.5

Kelurahan	Luas Panen (Ha)				
	Jagung	Kedelai	Kacang Hijau	Kacang Tanah	Ubi Kayu
(1)	(2)	(3)	(4)	(5)	(6)
1. Lempeh	51	-	-	-	-
2. Samapuin	261	-	-	-	0,5
3. Brang Bara	22	-	-	-	-
4. Pekat	168	-	-	-	-
5. Seketeng	175	-	-	-	0,5
6. Bugis	-	-	-	-	-
7. Uma Sima	56	-	-	-	-
8. Brang Biji	585	-	-	-	-
Sumbawa	1318	-	-	-	1

Sumber : BP3K Kec. Sumbawa

Tabel 5.1.6

Produktivitas dan Produksi Palawija di Kecamatan Sumbawa Dirinci Menurut Kelurahan, 2020

Kelurahan	Produktivitas (Kw/Ha)				
	Jagung	Kedelai	Kacang Hijau	Kacang Tanah	Ubi Kayu
(1)	(2)	(3)	(4)	(5)	(6)
1. Lempeh	70	-	-	-	-
2. Samapuin	73	-	-	-	...
3. Brang Bara	70	-	-	-	-
4. Pekat	70	-	-	-	-
5. Seketeng	73	-	-	-	...
6. Bugis	-	-	-	-	-
7. Uma Sima	70	-	-	-	-
8. Brang Biji	73	-	-	-	-
Sumbawa	499	-	-	-	-

Sumber : BP3K Kec. Sumbawa

Lanjutan Tabel 5.1.6

Kelurahan	Produksi (Ton)				
	Jagung	Kedelai	Kacang Hijau	Kacang Tanah	Ubi Kayu
(1)	(2)	(3)	(4)	(5)	(6)
1. Lempeh	210	-	-	-	-
2. Samapuin	4.314	-	-	-	...
3. Brang Bara	455	-	-	-	-
4. Pekat	1.176	-	-	-	-
5. Seketeng	913	-	-	-	...
6. Bugis	42	-	-	-	-
7. Uma Sima	1.591	-	-	-	-
8. Brang Biji	-	-	-	-	-
Sumbawa	8.701	-	-	-	-

Sumber : BP3K Kec. Sumbawa

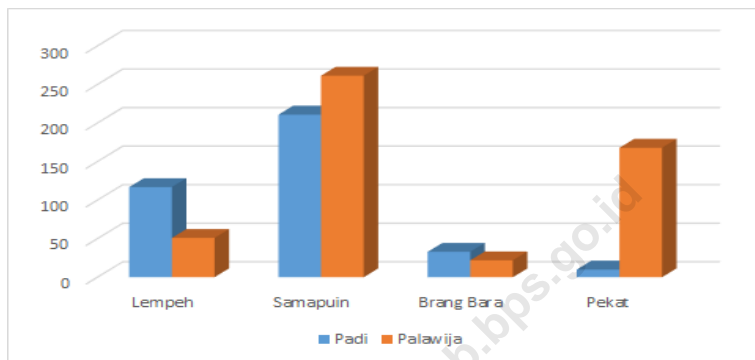
Tabel 5.1.7

Banyaknya Organisasi Pertanian Menurut Kelasnya di Kecamatan Sumbawa, 2020

Kelurahan	Kelas Kelompok			Jumlah
	Pemula	Lanjut	Madya	
(1)	(2)	(3)	(4)	(5)
1. Lempeh	-	2	-	2
2. Samapuin	2	11	-	13
3. Brang Bara	-	2	-	2
4. Pekat	3	4	-	7
5. Seketeng	4	5	3	12
6. Bugis	-	-	-	-
7. Uma Sima	2	-	-	2
8. Brang Biji	17	1	1	19
Sumbawa	28	25	4	57

Sumber : BP3K Kec. Sumbawa

Gambar 5.1 Jumlah Luas Panen Padi dan Palawija di Kecamatan Sumbawa 2020



5.2 HORTIKULTURA

<https://sumbawakab.bps.go.id>

Tabel 5.2.1 Luas Panen Tanaman Sayuran Menurut Jenis Tanaman di Kecamatan Sumbawa, 2018-2020

Jenis Tanaman		Satuan	2018	2019	2020
(1)		(2)	(2)	(3)	(4)
1	Bawang Daun	Ha	-	-	-
2	Bawang Merah	Ha	-	-	-
3	Bawang Putih	Ha	-	-	-
4	Bayam	Ha	-	-	-
5	Blewah	Ha	-	-	-
6	Buncis	Ha	-	-	-
7	Cabai Besar	Ha	-	-	-
8	Cabai Rawit	Ha	5	2	1
9	Jamur	m2	-	-	-
10	Kacang Merah	Ha	-	-	-
11	Kacang Panjang	Ha	6	3	1
12	Kangkung	Ha	-	-	-
13	Kembang Kol	Ha	-	-	-
14	Kentang	Ha	-	-	-
15	Ketimun	Ha	-	-	-
16	Kubis	Ha	-	3	-
17	Labu Siam	Ha	-	-	-
18	Lobak	Ha	-	-	-
19	Melon	Ha	-	-	-
20	Paprika	Ha	-	-	-
21	Petsai/ Sawi	Ha	-	-	-
22	Semangka	Ha	-	-	-
23	Stroberi	Ha	-	-	-
24	Terung	Ha	5	2	1
25	Tomat	Ha	-	2	1
26	Wortel	Ha	-	-	-

Sumber : BP3K Kec. Sumbawa

Tabel 5.2.2 **Produksi Tanaman Sayuran Menurut Jenis Tanaman (Kuintal) di Kecamatan Sumbawa, 2018-2020**

Jenis Tanaman	Satuan	2018	2019	2020
(1)	(2)	(2)	(3)	(4)
1 Bawang Daun	Ha	-	-	-
1 Bawang Merah	Ha	-	-	-
2 Bawang Putih	Ha	-	-	-
3 Bayam	Ha	-	-	-
5 Blewah	Ha	-	-	-
4 Buncis	Ha	-	-	-
5 Cabai Besar	Ha	-	-	-
6 Cabai Rawit	Ha	250	210	160
7 Jamur	m2	-	-	-
8 Kacang Merah	Ha	-	-	-
9 Kacang Panjang	Ha	251	229	400
10 Kang-kung	Ha	-	-	-
11 Kembang Kol	Ha	-	-	-
12 Kentang	Ha	-	-	-
13 Ketimun	Ha	-	-	-
14 Kubis	Ha	-	151	-
15 Labu Siam	Ha	-	-	-
16 Lobak	Ha	-	-	-
19 Melon	Ha	-	-	-
17 Paprika	Ha	-	-	-
18 Petsai/ Sawi	Ha	-	-	-
22 Semangka	Ha	-	-	-
23 Stroberi	Ha	-	-	-
19 Terung	Ha	249	199	300
20 Tomat	Ha	-	10	700
21 Wortel	Ha	-	-	-

Sumber : BP3K Kec. Sumbawa

Tabel 5.2.3

Luas Panen Tanaman Biofarmaka Menurut Jenis Tanaman di Kecamatan Sumbawa, 2018-2020

Jenis Tanaman	Satuan	2018	2019	2020*
(1)	(2)	(3)	(4)	(5)
1 Dlingo	m2	-	-	-
2 Jahe	m2	-	-	-
3 Kapulaga	m2	-	-	-
4 Keji Beling	m2	-	-	-
5 Kencur	m2	-	-	-
6 Kunyit	m2	-	-	-
7 Laos/Lengkuas	m2	-	-	-
8 Lempuyang	m2	-	-	-
9 Lidah Buaya	m2	-	-	-
10 Mahkota Dewa	Pohon	-	-	-
11 Mengkudu	Pohon	-	-	-
12 Sambiloto	m2	-	-	-
13 Temuireng	m2	-	-	-
14 Temukunci	m2	-	-	-
15 Temulawak	m2	-	-	-

Sumber : BP3K Kec. Sumbawa

Catatan : *Angka Sementara (ASEM)

Tabel 5.2.4

Produksi Tanaman Biofarmaka Menurut Jenis Tanaman (kg) di Kecamatan Sumbawa, 2018-2020

Jenis Tanaman		Satuan	2018	2019	2020*
(1)	(2)	(3)	(4)	(5)	(5)
1	Dlingo	kg	-	-	-
2	Jahe	kg	-	-	-
3	Kapulaga	kg	-	-	-
4	Keji Beling	kg	-	-	-
5	Kencur	kg	-	-	-
6	Kunyit	kg	-	-	-
7	Laos/Lengkuas	kg	-	-	-
8	Lempuyang	kg	-	-	-
9	Lidah Buaya	kg	-	-	-
10	Mahkota Dewa	kg	-	-	-
11	Mengkudu	kg	-	-	-
12	Sambiloto	kg	-	-	-
13	Temuireng	kg	-	-	-
14	Temukunci	kg	-	-	-
15	Temulawak	kg	-	-	-

Sumber : BP3K Kec. Sumbawa

Catatan : *Angka Sementara (ASEM)

Tabel 5.2.5 Luas Panen Tanaman Hias Menurut Jenis Tanaman di Kecamatan Sumbawa, 2018-2020

Jenis Tanaman		Satuan	2018	2019	2020*
(1)	(2)	(3)	(4)	(5)	(5)
1	Anggrek	m2	-	-	-
2	Anthurium Bunga	m2	-	-	-
3	Anthurium Daun	m2	-	-	-
4	Anyelir	m2	-	-	-
5	Balanceng	m2	-	-	-
6	Dracaena	m2	-	-	-
7	Euphorbia	m2	-	-	-
8	Gladiol	m2	-	-	-
9	Hanjuang	m2	-	-	-
10	Herbras	m2	-	-	-
11	Kamboja Jepang	m2	-	-	-
12	Keladi Hias	m2	-	-	-
13	Krisan	m2	-	-	-
14	Mawar	m2	-	-	-
15	Melati	m2	-	-	-
16	Monstera	m2	-	-	-
17	Pakis	m2	-	-	-
18	Palem	Pohon	-	-	-
19	Pedang-Pedangan	m2	-	-	-
20	Philodendron	m2	-	-	-
21	Pisang-Pisangan	m2	-	-	-
22	Sedap Malam	m2	-	-	-
23	Soka	m2	-	-	-
24	Sri Rejeki	m2	-	-	-

Sumber : BPS, Statistik Pertanian Hortikultura SPH

Catatan : *Angka Sementara (ASEM)

Tabel 5.2.6

Produksi Tanaman Hias Menurut Jenis Tanaman di Kecamatan Sumbawa, 2018-2020

Jenis Tanaman		Satuan	2018	2019	2020*
(1)	(2)	(3)	(4)	(5)	(6)
1	Anggrek	Tangkai	-	-	-
2	Anthurium Bunga	Tangkai	-	-	-
3	Anthurium Daun	Pohon	-	-	-
4	Anyelir	Tangkai	-	-	-
5	Balanceng	Pohon	-	-	-
6	Dracaena	Pohon	-	-	-
7	Euphorbia	Pohon	-	-	-
8	Gladiol	Tangkai	-	-	-
9	Hanjuang	Pohon	-	-	-
10	Herbras	Tangkai	-	-	-
11	Kamboja Jepang	Pohon	-	-	-
12	Keladi Hias	Pohon	-	-	-
13	Krisan	Tangkai	-	-	-
14	Mawar	Tangkai	-	-	-
15	Melati	kg	-	-	-
16	Monstera	Pohon	-	-	-
17	Pakis	Pohon	-	-	-
18	Palem	Pohon	-	-	-
19	Pedang-Pedangan	Rumpun	-	-	-
20	Philodendron	Pohon	-	-	-
21	Pisang-Pisangan	Tangkai	-	-	-
22	Sedap Malam	Tangkai	-	-	-
23	Soka	Pohon	-	-	-
24	Sri Rejeki	Pohon	-	-	-

Sumber : BPS, Statistik Pertanian Hortikultura SPH

Catatan : *Angka Sementara (ASEM)

Tabel 5.2.7 **Produksi Buah-buahan Menurut Jenis Tanaman (Kuintal)**
di Kecamatan Sumbawa, 2018-2020

Jenis Tanaman		2018	2019	2020*
(1)		(2)	(3)	(4)
1	Alpukat	-	-	-
2	Anggur	-	-	-
3	Apel	-	-	-
4	Belimbing	-	-	-
5	Duku	-	-	-
6	Durian	-	-	-
7	Jambu Air	-	-	-
8	Jambu Biji	-	-	-
9	Jengkol	-	-	-
10	Jeruk Besar	-	-	-
11	Jeruk Siam	-	-	-
12	Mangga	-	-	-
13	Manggis	-	-	-
14	Markisa	-	-	-
15	Melinjo	-	-	-
16	Nangka	-	-	-
17	Nenas	-	-	-
18	Pepaya	-	-	-
19	Petai	-	-	-
20	Pisang	-	-	-
21	Rambutan	-	-	-
22	Salak	-	-	-
23	Sawo	-	-	-
24	Sirsak	-	-	-
25	Sukun	-	-	-

Sumber : BPS, Statistik Pertanian Hortikultura SPH

Catatan : *Angka Sementara (ASEM)

5.3 PERKEBUNAN

<https://sumbawakab.bps.go.id>

Tabel 5.3.1

Luas Panen Perkebunan Rakyat Semusim Menurut Jenis Komoditi di Kecamatan Sumbawa Tahun (Ha), 2018-2020

Jenis Tanaman	2018	2019	2020*
(1)	(2)	(3)	(4)
1 Kapas	-	-	-
2 Jarak Kepyar	-	-	-
3 Tembakau Rakyat	-	-	-
4 Tembakau Virginia	-	-	-
5 Wijen	-	-	-
6 Tebu	-	-	-
7 Empon-empon	-	-	-

Sumber : Dinas Pertanian Kabupaten Sumbawa

Catatan : *Keadaan Triwulan IV Tahun 2020

Tabel 5.3.2 **Produksi Perkebunan Rakyat Semusim Menurut Jenis Komoditi di Kecamatan Sumbawa (Ton), 2018-2020**

Jenis Tanaman	2018	2019	2020*
(1)	(2)	(3)	(4)
1 Kapas	-	-	-
2 Jarak Kepyar	-	-	-
3 Tembakau Rakyat	-	-	-
4 Tembakau Virginia	-	-	-
5 Wijen	-	-	-
6 Tebu	-	-	-
7 Empon-empon	-	-	-

Sumber : Dinas Pertanian Kabupaten Sumbawa

Catatan : *Keadaan Triwulan IV Tahun 2020

<https://sumbawakab.bps.go.id>

Tabel 5.3.3

Produksi Perkebunan Rakyat Tahunan Menurut Jenis Komoditi di Kecamatan Sumbawa (Ton), 2018-2020

Jenis Tanaman		2018	2019	2020*
(1)		(2)	(3)	(4)
1	Kelapa	-	-	-
2	Kopi Robusta	-	-	-
3	Kopi Arabika	-	-	-
4	Cengkeh	-	-	-
5	Jambu Mete	-	-	-
6	Kakao	-	-	-
7	Aren	-	-	-
8	Kemiri	-	-	-
9	Lada	-	-	-
10	Asam	-	-	-
11	Kapuk	-	-	-
12	Pinang	-	-	-
13	Vanili	-	-	-
14	Lontar	-	-	-
15	Jarak Pagar	-	-	-
16	Kelapa Dres	-	-	-

Sumber : Dinas Pertanian Kabupaten Sumbawa

Catatan : *Keadaan Triwulan IV Tahun 2020

5.4 PETERNAKAN

<https://sumbawakab.bps.go.id>

Tabel 5.4.1

Banyaknya Ternak Besar Dan Ternak Kecil Dirinci Per Kelurahan di Kecamatan Sumbawa Tahun 2019

Kelurahan	Sapi			Kerbau		
	Jantan	Betina	Jumlah	Jantan	Betina	Jumlah
(1)	(2)	(3)	(4)	(5)	(6)	(7)
1. Lempeh	47	56	103	6	7	13
2. Samapuin	218	553	771	-	-	-
3. Brang Bara	22	44	66	-	-	-
4. Pekat	304	565	869	-	-	-
5. Seketeng	704	1416	2120	16	8	24
6. Bugis	6	26	32	-	-	-
7. Uma Sima	10	13	23	-	-	-
8. Brang Biji	465	752	1217	-	-	-
Sumbawa	1776	3425	5201	22	15	37

Lanjutan Tabel 5.4.1

Desa	Kuda			Kambing		
	Jantan	Betina	Jumlah	Jantan	Betina	Jumlah
(1)	(2)	(3)	(4)	(5)	(6)	(7)
1. Lempeh	3	5	8	23	50	73
2. Samapuin	-	-	-	52	240	292
3. Brang Bara	1	8	9	40	34	74
4. Pekat	2	7	9	64	194	258
5. Seketeng	15	46	61	39	128	167
6. Bugis	-	-	-	5	16	21
7. Uma Sima	-	-	-	7	9	16
8. Brang Biji	1	3	4	22	63	85
Sumbawa	22	69	91	252	734	986

Sumber : Dinas Peternakan dan Kesehatan Hewan Kabupaten Sumbawa

Tabel 5.4.2

Banyaknya Ternak Unggas Menurut Jenisnya Dirinci per Kelurahan di Kecamatan Sumbawa Tahun 2019

Desa	Itik	Ayam Buras	Ayam Ras	Puyuh
(1)	(2)	(3)	(4)	(5)
1. Lempeh	-	11142	-	-
2. Samapuin	-	20342	-	-
3. Brang Bara	-	20789	-	-
4. Pekat	-	22265	-	-
5. Seketeng	-	28233	-	-
6. Bugis	-	29342	-	-
7. Uma Sima	-	5645	-	-
8. Brang Biji	-	27110	3500	-
Sumbawa	-	164868	3500	-

Sumber : Dinas Peternakan dan Kesehatan Hewan Kabupaten Sumbawa

Lanjutan Tabel 5.4.2

Kelurahan	Entog	Angsa	Merpati
(1)	(2)	(3)	(4)
1. Lempeh	-	-	-
2. Samapuin	-	-	-
3. Brang Bara	28	-	20
4. Pekat	-	-	15
5. Seketeng	-	-	-
6. Bugis	-	-	-
7. Uma Sima	-	-	-
8. Brang Biji	-	-	-
Sumbawa	28	-	35

Sumber : Dinas Peternakan dan Kesehatan Hewan Kabupaten Sumbawa

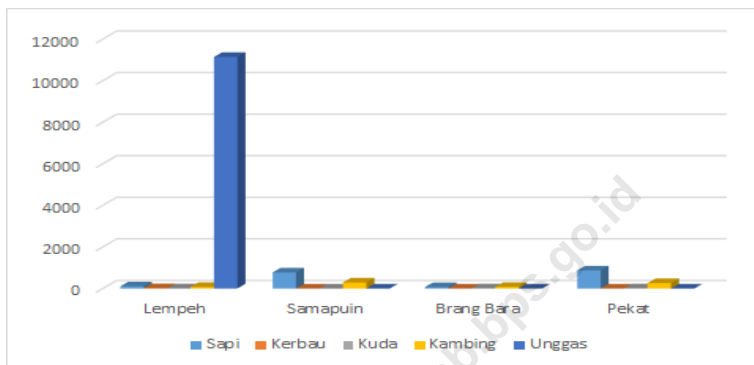
Tabel 5.4.3

Banyaknya Rumah Tangga yang Memiliki Ternak (Penggaduh) Menurut Jenis Ternak Dirinci per Kelurahan di Kecamatan Sumbawa Tahun 2019

Kelurahan	Sapi	Kerbau	Kuda	Kambing	Domba	Ayam Buras	Itik
(1)	(2)	(3)	(4)	(5)	(6)	(7)	(8)
1. Lempeh	34	6	5	25	-	340	-
2. Samapuin	126	-	-	50	-	230	-
3. Brang Bara	31	-	6	8	-	210	-
4. Pekat	94	-	5	17	-	198	-
5. Seketeng	255	7	6	18	-	270	-
6. Bugis	6	-	-	5	-	154	-
7. Uma Sima	5	-	-	1	1	70	-
8. Brang Biji	199	-	2	15	-	280	-
Sumbawa	750	13	24	139	1	1752	-

Sumber : Dinas Peternakan dan Kesehatan Hewan Kabupaten Sumbawa

Gambar 5.2 Jumlah Ternak di Kecamatan Sumbawa 2020





INDUSTRI

<https://sumbawakab.bps.go.id>

BAB VI INDUSTRI

Aktivitas industri kecil dan kerajinan rumah tangga sangat dipengaruhi oleh musim yang mana pada musim kemarau industri dan kerajinan rumah tangga selalu menunjukkan peningkatan, tetapi sebaliknya di musim hujan jumlah industri dan kerajinan rumah tangga tersebut cenderung menurun misalnya industri kayu yang hanya bergerak pada musim kemarau karena kegiatan ini masih merupakan pekerjaan sampingan masyarakat, mengingat sebagian besar masyarakat di wilayah Kecamatan Sumbawa bergerak dalam bidang perdagangan, industri dan jasa yang merupakan sektor andalan

Beberapa industri kecil di Kecamatan Sumbawa antara lain industri pengolahan makanan minuman, industri kayu, dan industri pande besi. Industri pengolahan makanan dan minuman makin berkembang pesat dengan munculnya cafe makanan minuman, rumah makan/restoran dan perusahaan roti sedangkan industri furniture/meubelair mengalami penurunan dibandingkan kegiatan lainnya yang diakibatkan ketersediaan bahan baku dan semakin banyak persaingan usaha di bidang yang sama.

Tabel 6.1

**Banyaknya Perusahaan dan Tenaga Kerja Industri Kecil
Dirinci per Kelurahan Menurut Jenis Usaha Tahun 2020**

Kelurahan	Makanan/ Minuman		Kayu	
	Perusahaan	Tenaga Kerja	Perusahaan	Tenaga Kerja
(1)	(2)	(3)	(4)	(5)
1. Lempeh	7	35	5	15
2. Samapuin	1	5
3. Brang Bara	5	10
4. Pekat
5. Seketeng	29	...	5	...
6. Bugis
7. Uma Sima
8. Brang Biji	6	20	4	12
Sumbawa	42	55	20	42

Lanjutan Tabel 6.1

Kelurahan	Pande Besi		Garam	
	Perusahaan	Tenaga Kerja	Perusahaan	Tenaga Kerja
(1)	(6)	(7)	(8)	(9)
1. Lempeh	-	-	-	-
2. Samapuin	-	-	-	-
3. Brang Bara	3	13	-	-
4. Pekat	-	-	-	-
5. Seketeng	-	-	-	-
6. Bugis	-	-	-	-
7. Uma Sima	-	-	-	-
8. Brang Biji	-	-	-	-
Sumbawa	3	13	-	-

Lanjutan Tabel 6.1

Kelurahan	Lainnya		Jumlah	
	Perusahaan	Tenaga Kerja	Perusahaan	Tenaga Kerja
(1)	(10)	(11)	(12)	(13)
1. Lempeh	-	-	12	50
2. Samapuin	-	-	1	5
3. Brang Bara	-	-	8	23
4. Pekat	-	-	-	-
5. Seketeng	-	-	34	...
6. Bugis	-	-	-	-
7. Uma Sima	-	-	-	-
8. Brang Biji	-	-	10	32
Sumbawa	-	-	65	110

Sumber : Kantor Kelurahan se-Kecamatan Sumbawa

Tabel 6.2

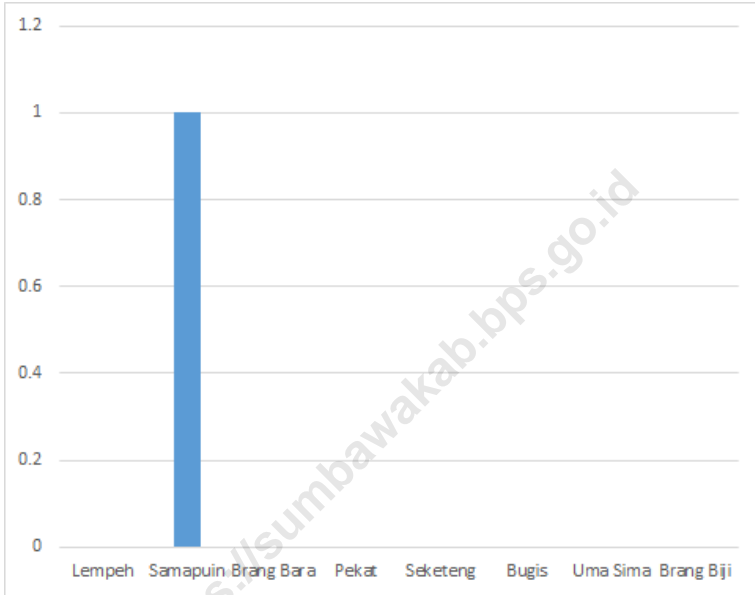
Banyaknya Industri Penggilingan padi di Kecamatan Sumbawa Dirinci Per Kelurahan Tahun 2020

Kelurahan	Perusahaan	Tenaga Kerja
(1)	(2)	(3)
1. Lempeh	-	-
2. Samapuin	1	2
3. Brang Bara	-	-
4. Pekat	-	-
5. Seketeng	-	-
6. Bugis	-	-
7. Uma Sima	-	-
8. Brang Biji	-	-
Sumbawa	1	2

Sumber : Kantor Kelurahan se-Kecamatan Sumbawa

Gambar 6

Banyaknya Industri Penggilingan Padi dan Tenaga Kerja Di Kecamatan Sumbawa Dirinci Per Kelurahan Tahun 2020





TRANSPORTASI DAN KOMUNIKASI

<https://sumbawakab.bps.go.id>

BAB VII PERHUBUNGAN

Pembangunan prasarana transportasi di Kecamatan Sumbawa selama tahun 2020 berkisar pada perbaikan, pengerasan dan pemeliharaan terutama pada prasarana jalan, sedangkan pembangunan jalan baru hanya dititik beratkan pada pembangunan jalan yang kondisinya belum beraspal yang hingga 2021 ini terus dilaksanakan di beberapa titik yang dibutuhkan masyarakat. Hal ini dimungkinkan karena adanya program Nasional Pemberdayaan Masyarakat yang menitik beratkan pada pengembangan jalan di perkotaan dan pedesaan tentu berpengaruh besar pada beberapa kebijakan pemerintah khususnya wilayah Kecamatan Sumbawa dalam upaya pemberdayaan masyarakat pada sektor perdagangan, industri, perbankan dan pertanian bahkan sangat berpengaruh juga pada sektor lainnya.

Kondisi permukaan jalan darat antar kelurahan di Kecamatan Sumbawa seluruhnya telah aspal/beton. Sepanjang tahun 2020, jalan ini selalu dapat dilalui oleh kendaraan bermotor roda 4 atau lebih.

Sarana transportasi darat dibedakan menjadi dua yaitu kendaraan bermotor dan tidak bermotor. Kendaraan bermotor terdiri dari kendaraan roda empat dan roda dua, sedangkan kendaraan tidak bermotor meliputi sepeda dan dokar. Pada umumnya alat transportasi tersebut meningkat jumlahnya, kecuali dokar yang mengalami penurunan dikarenakan adanya sudah kalah bersaing dengan transportasi lain yang lebih praktis yang dibutuhkan oleh masyarakat.

Sarana komunikasi sebagai sebuah sarana yang digunakan untuk mendistribusikan sebuah informasi sangat berperan penting bagi kehidupan masyarakat. Untuk sarana komunikasi tersedia media radio, televisi dan kantor pos, kecuali sarana telepon hanya beberapa rumah tangga dan perkantoran yang masih menggunakan. Sementara itu masyarakat sebagian besar telah menggunakan telepon selular (handphone), hal ini bisa dilihat dengan banyaknya menara telekomunikasi (tower) yang didirikan oleh pihak swasta terlebih di Kecamatan Sumbawa. Perubahan ini membuat penyerapan informasi dari dalam dan luar negeri menjadi semakin cepat.

Tabel 7.1

Kondisi Jalan Darat Antar Kelurahan Menurut Kelurahan di Kecamatan Sumbawa, 2020

Kelurahan	Jenis Permukaan Jalan	Dapat Dilalui Kendaraan Bermotor Roda 4 atau Lebih
(1)	(2)	(3)
1. Lempeh	Aspal/ Beton	Sepanjang Tahun
2. Samapuin	Aspal/ Beton	Sepanjang Tahun
3. Brang Bara	Aspal/ Beton	Sepanjang Tahun
4. Pekat	Aspal/ Beton	Sepanjang Tahun
5. Seketeng	Aspal/ Beton	Sepanjang Tahun
6. Bugis	Aspal/ Beton	Sepanjang Tahun
7. Uma Sima	Aspal/ Beton	Sepanjang Tahun
8. Brang Biji	Aspal/ Beton	Sepanjang Tahun

Sumber : BPS, Pendataan Potensi Kelurahan (Podes) 2019

Tabel 7.2

Banyaknya Kelurahan Menurut Keberadaan Penerangan Jalan Utama Kelurahan di Kecamatan Sumbawa, 2018, 2019 dan 2020

Sumber Penerangan Jalan Utama	2018	2019	2020
(1)	(2)	(3)	(4)
Listrik Pemerintah	8	8	8
Listrik Non Pemerintah	-	-	-
Non Listrik	-	-	-

Sumber : BPS, *Pendataan Potensi Kelurahan (Podes) 2018, 2019, dan 2020*

Tabel 7.3

Sarana Transportasi Antar Kelurahan/ Kelurahan Menurut Kelurahan/Kelurahan di Kecamatan Sumbawa, 2020

Kelurahan	Jenis Sarana Transportasi	Keberadaan Angkutan Umum
(1)	(2)	(3)
1. Lempeh	Darat	Ada, dengan trayek tetap
2. Samapuin	Darat	Ada, dengan trayek tetap
3. Brang Bara	Darat	Ada, dengan trayek tetap
4. Pekat	Darat	Ada, dengan trayek tetap
5. Seketeng	Darat	Ada, dengan trayek tetap
6. Bugis	Darat	Ada, dengan trayek tetap
7. Uma Sima	Darat	Ada, dengan trayek tetap
8. Brang Biji	Darat	Ada, dengan trayek tetap

Sumber : BPS, *Pendataan Potensi Kelurahan (Podes) 2019*

Tabel 7.4

**Jumlah Menara dan Operator Layanan Komunikasi
Telepon Seluler serta Kondisi Sinyal Telepon Seluler
Menurut Kelurahan di Kecamatan Sumbawa, 2020**

Kelurahan	Jumlah BTS	Jumlah Operator Layanan Komunikasi	Kondisi Sinyal
(1)	(2)	(3)	(4)
1. Lempeh	2	2	Kuat
2. Samapuin	3	2	Kuat
3. Brang Bara	5	2	Kuat
4. Pekat	2	2	Kuat
5. Seketeng	6	2	Kuat
6. Bugis	3	2	Kuat
7. Uma Sima	5	2	Kuat
8. Brang Biji	8	2	Kuat
Sumbawa	34	16	-

Sumber :BPS, Pendataan Potensi Kelurahan (Podes) 2020

Tabel 7.5

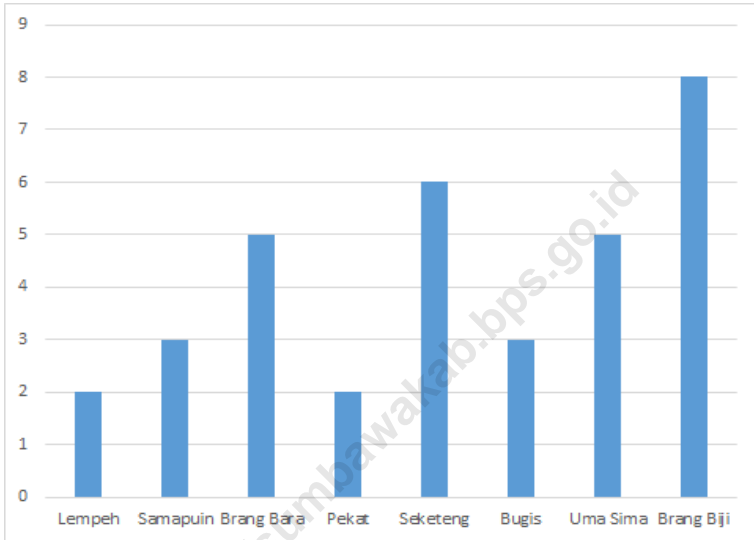
Keberadaan Kantor Pos/ Pos Pembantu/ Rumah Pos dan Perusahaan/ Agen Jasa Ekspedisi Swasta Menurut Kelurahan di Kecamatan Sumbawa, 2020

Kelurahan	Kantor Pos/ Pos Pembantu/ Rumah Pos	Perusahaan/ Agen Jasa Ekspedisi Swasta
(1)	(2)	(3)
1. Lempeh	Ada	Ada
2. Samapuin	Tidak ada	Tidak ada
3. Brang Bara	Tidak ada	Tidak ada
4. Pekat	Tidak ada	Tidak ada
5. Seketeng	Ada	Tidak ada
6. Bugis	Tidak ada	Tidak ada
7. Uma Sima	Tidak ada	Tidak ada
8. Brang Biji	Tidak ada	Ada

Sumber : BPS, *Pendataan Potensi Kelurahan (Podes) 2020*

Gambar 7

**Jumlah Menara dan Operator Layanan Komunikasi
Telepon Seluler serta Kondisi Sinyal Telepon Seluler
Menurut Kelurahan di Kecamatan Sumbawa, 2020**





KEUANGAN DAN HARGA

<https://sumbawakab.bps.go.id>

BAB VIII

PERDAGANGAN, KEUANGAN DAN HARGA

Pembangunan daerah merupakan bagian integral dari pembangunan nasional yang mempunyai tujuan meningkatkan taraf hidup dan kesejahteraan rakyat di daerah. Pelaksanaan pembangunan harus seimbang untuk mengatasi masalah kesejangan dan iklim globalisasi yang berimplikasi kepada daerah untuk melaksanakan percepatan pembangunan ekonomi daerah secara terfokus. Disamping itu, mengingat pembangunan memerlukan pembiayaan untuk kelancaran pelaksanaannya, maka diperlukan perencanaan dan pengelolaan APBD yang senantiasa didasarkan pada prinsip efisiensi, efektifitas dan optimalisasi pemanfaatan berbagai sumber.

Selain pertanian dan peternakan, sektor perdagangan dan industri juga merupakan penunjang pertumbuhan perekonomian daerah guna mendukung pelaksanaan pembangunan daerah. Kecamatan Sumbawa sebagai pusat pemerintahan dan pusat perekonomian masyarakat menjadikan Kecamatan Sumbawa berkembang dengan pesat, hal ini ditunjang dengan keberadaan tiga pasar tradisional yaitu Pasar Seketeng, Pasar Brang Biji dan Pasar Brang Bara serta pusat pertokoan Samawa.

Semakin meningkatnya daya beli dan keuangan masyarakat di Sumbawa membuat sektor perbankan di Kecamatan Sumbawa semakin semarak baik bank pemerintah maupun bank swasta.

Tabel 8.1

Banyaknya Sarana dan Prasarana Ekonomi Menurut Kelurahan dan Jenisnya di Kecamatan Sumbawa, 2020

Kelurahan	Kelompok Pertokoan	Pasar dengan Bangunan Permanen	Pasar dengan Bangunan Semi Permanen	Pasar Tanpa Bangunan
(1)	(2)	(3)	(4)	(5)
1. Lempeh	-	-	-	-
2. Samapuin	-	-	-	-
3. Brang Bara	1	1	-	-
4. Pekat	-	-	-	-
5. Seketeng	2	-	-	-
6. Bugis	-	-	-	-
7. Uma Sima	-	-	-	-
8. Brang Biji	-	1	-	-
Sumbawa	3	2	-	-

Lanjutan Tabel 8.1

Kelurahan	Minimarket/ Swalayan	Toko/ Warung/ Kelontong	Restoran/ Rumah Makan
(1)	(6)	(7)	(8)
1. Lempeh	6	78	5
2. Samapuin	1	54	5
3. Brang Bara	8	134	4
4. Pekat	4	120	3
5. Seketeng	4	238	7
6. Bugis	6	164	8
7. Uma Sima	6	80	2
8. Brang Biji	4	140	7
Sumbawa	39	1008	41

Lanjutan Tabel 8.1

Kelurahan	Warung/ Kedai Makanan	Hotel	Hostel/ Motel/ Losmen/ Wisma
(1)	(9)	(10)	(11)
1. Lempeh	28	6	-
2. Samapuin	36	1	-
3. Brang Bara	33	1	1
4. Pekat	29	2	-
5. Seketeng	60	-	-
6. Bugis	112	4	3
7. Uma Sima	20	3	-
8. Brang Biji	55	2	-
Sumbawa	373	19	4

Sumber :BPS, Pendataan Potensi Kelurahan (Podes) 2020

Tabel 8.2

Banyaknya Sarana Lembaga Keuangan Yang Beroperasi Menurut Kelurahan/Kelurahan dan Jenisnya di Kecamatan Sumbawa, 2020

Kelurahan	Bank Umum Pemerintah	Bank Umum Swasta	Bank Perkreditan Rakyat
(1)	(2)	(3)	(4)
1. Lempeh	4	-	1
2. Samapuin	-	-	-
3. Brang Bara	2	-	-
4. Pekat	-	-	2
5. Seketeng	5	2	-
6. Bugis	1	3	1
7. Uma Sima	-	-	-
8. Brang Biji	1	-	1
Sumbawa	13	5	5

Sumber :BPS, Pendataan Potensi Kelurahan (Podes) 2020

Tabel 8.3

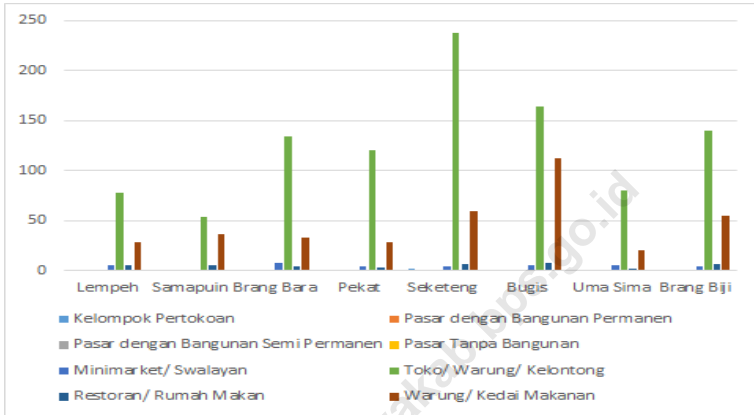
Banyaknya Koperasi yang Masih Aktif Menurut Kelurahan dan Jenis Koperasi di Kecamatan Sumbawa, 2020

Kelurahan	Koperasi Unit Kelurahan (KUD)	Kopinkra	Koperasi Simpan Pinjam (Kospin)
(1)	(2)	(3)	(4)
1. Lempeh	-	-	1
2. Samapuin	-	-	-
3. Brang Bara	-	-	-
4. Pekat	-	-	1
5. Seketeng	-	-	1
6. Bugis	-	-	-
7. Uma Sima	-	-	1
8. Brang Biji	-	1	-
Sumbawa	-	1	4

Sumber :BPS, Pendataan Potensi Kelurahan (Podes) 2020

Gambar 8

Banyaknya Sarana dan Prasarana Ekonomi Menurut Kelurahan dan Jenisnya di Kecamatan Sumbawa, 2020



DATA

MENCERDASKAN BANGSA



**BADAN PUSAT STATISTIK
KABUPATEN SUMBAWA**

Jalan Durian No. 70 Sumbawa Besar

Telp. : 0371- 21047 / Fax : 0371- 2629045

E-mail : bps5204@bps.go.id Web : sumbawakab.bps.go.id

ISBN 978-623-6779-23-1 (PDF)



9 786236 779231