

# KECAMATAN ULAKAN TAPAKIS DALAM ANGKA

*Ulakan Tapakis District in Figures*

# 2017



**BADAN PUSAT STATISTIK  
KABUPATEN PADANG PARIAMAN**  
*Statistics of Padang Pariaman Regency*



# KECAMATAN ULAKAN TAPAKIS DALAM ANGKA

*Ulakan Tapakis District in Figures*

**2017**



# **KECAMATAN ULAKAN TAPAKIS DALAM ANGKA ULAKAN TAPAKIS DISTRICTS IN FIGURES 2017**

**ISBN:** 978-602-6365-26-2

**No. Publikasi/Publication Number:** 1306.1707

**Katalog/Catalog:** 1102001. 1306030

**Ukuran Buku/Book Size:** 14,8 cm x 21 cm

**Jumlah Halaman/Number of Pages:** xii + 83 halaman /pages

**Pengumpul Data / Data Collector :**

Koordinator Statistik Kecamatan Ulakan Tapakis

*Statistical Coordinator of Ulakan Tapakis District*

**Naskah/Manuscript:**

Badan Pusat Statistik Kabupaten Padang Pariaman

*BPS-Statistics of Padang Pariaman Regency*

**Gambar Kover oleh/Cover Designed by:**

Badan Pusat Statistik Kabupaten Padang Pariaman

*BPS-Statistics of Padang Pariaman Regency*

**Ilustrasi Kover/Cover Illustration:**

Makam Syeikh Burhanuddin - Ulakan

*Syeikh Burhanuddin Tomb - Ulakan*

**Diterbitkan oleh/Published by:**

© BPS Kabupaten Padang Pariaman / *BPS-Statistics of Padang Pariaman Regency*

**Dicetak oleh/Printed by:**

BPS Kabupaten Padang Pariaman / *BPS-Statistics of Padang Pariaman Regency*

**Dilarang mengumumkan, mendistribusikan, mengomunikasikan, dan/atau menggandakan sebagian atau seluruh isi buku ini untuk tujuan komersial tanpa izin tertulis dari Badan Pusat Statistik Kabupaten Padang Pariaman**

*Prohibited to announce, distribute, communicate, and/or copy part or all of this book for commercial purpose without permission from BPS-Statistics of Padang Pariaman Regency*

## **KATA SAMBUTAN**

Keberhasilan pelaksanaan pembangunan sangat memerlukan data statistik yang akurat, tepat, cermat, lengkap dan terpercaya. Publikasi “**Kecamatan Ulakan Tapakis Dalam Angka 2017**” ini merupakan salah satu usaha menyediakan data dan informasi yang sangat berguna bagi keperluan perencanaan pembangunan daerah.

Dengan adanya publikasi ini, diharapkan seluruh konsumen data dan instansi-instansi yang membutuhkan dapat memanfaatkannya untuk berbagai keperluan dan kepentingan.

Kepada Koordinator Statistik Kecamatan (KSK) Ulakan Tapakis selaku pengumpul dan penghimpun data dilapangan, sangat diharapkan selalu berupaya meningkatkan kualitas dan kuantitas data. Sehingga data dan informasi yang dikumpulkan merupakan gambaran yang sebenarnya dari kecamatan ini.

**Pariaman**, September 2017  
Kepala BPS Kab. Padang Pariaman

**Alfianto, S.Kom., M.Kom.**  
NIP. 19721206 1999 03 1 001

## **FOREWORD**

*The success of development implementation was needed the statistical data with accuracy, exactly, complete and reliable. This “2017 Ulakan Tapakis District In Figures” publication is one of initiative to prepare the data and information that use for regencial development planning.*

*With this publication, in expected to all data user and institutions who needed can make use of it for any interests.*

*To The Statistical Coordinator of Ulakan Tapakis District as a data collector, I hope to always do efforts to increase the quantity and quality of datas. So the data and the information will give the true description of this district.*

**Pariaman**, September 2017  
Head of BPS-Statistics of Padang Pariaman

**Alfianto, S.Kom., M.Kom.**  
NIP. 19721206 1999 03 1 001

## KATA PENGANTAR

Publikasi “**Kecamatan Ulakan Tapakis Dalam Angka 2017**” merupakan kumpulan data pokok di kecamatan yang diterbitkan secara rutin setiap tahun.

Kami menyadari publikasi ini belum dapat sepenuhnya memenuhi kebutuhan yang dikehendaki para pemakai data, namun demikian kami yakin buku ini sudah dapat dimanfaatkan dan digunakan oleh konsumen data atau instansi yang membutuhkan.

Publikasi ini dapat kami terbitkan berkat bantuan Dinas/Instansi dan Nagari yang ada di Kecamatan Ulakan Tapakis, oleh karena itu kami ucapkan terima kasih.

Selanjutnya kritikan dan saran yang membangun kami harapkan untuk perbaikan pada masa yang akan datang. Akhirnya kepada semua pihak yang telah berpartisipasi hingga terbitnya publikasi ini kami ucapkan terima kasih.

Ulakan Tapakis, September 2017  
Penyusun,

**Gianti Purnamasari, S.Si.**  
NIP.19880622 201101 2 011

## **PREFACE**

*This “2017 Ulakan Tapakis District In Figures” Publication was a primary data collection in district that had been published in every year.*

*We realize that this publication had not quite yet for the needed of data user, but we believe this publication can be used for data user or institution who needed.*

*This publications can be published by support of Public Service/Office and “Nagari” (Villages) in Ulakan Tapakis Districts, because of that we say thanks for the cooperatives.*

*Therefore, we accept criticisms and suggestions for improving this publication in the future. At last, to the cooperations and supports, we extend our appreciation and thanks*

Ulakan Tapakis, September 2017  
Composer,

**Gianti Purnamasari, S.Si.**  
NIP.19880622 201101 2 011



# DAFTAR ISI

## *Contents*

	Halaman
Kata Sambutan / <i>Foreword</i> .....	iii
Kata Pengantar / <i>Preface</i> .....	v
Daftar Isi / <i>Contents</i> .....	vii

### Tabel - Tabel : *Tables*

1.1.	Letak Geografis, Batas dan Luas Daerah Kecamatan Ulakan Tapakis Tahun 2016 <i>Geographical Location, Boundaries and Total Area of Ulakan Tapakis District 2016</i> .....	2
1.2.	Luas Daerah Menurut Nagari/Korong Tahun 2016 <i>Area By Traditional Sub District/Villages 2016</i> .....	3
1.3.	Luas Tanah Menurut Jenis Penggunaannya (Ha) dan Persentase Luas Lahan Terhadap Luas Kecamatan Tahun 2016 <i>Land Area by Kind of Uses (Ha) and Percentage by District Area 2016</i>	4
1.4.	Jarak Nagari/Korong ke Ibukota Kecamatan, Kabupaten dan Propinsi Tahun 2016 <i>Distance between Villages and Capital of District, Regency and Province (km) 2016</i> .....	5
1.5.	Luas Sawah Menurut Jenis Pengairan (Ha) Tahun 2016 <i>Planted Area of Wet Land Paddy by Kind of Irrigation (Ha) 2016</i> .....	6
2.1.	Nama Korong dan Nagari Tahun 2016 <i>Name of Villages by Traditional Sub-districts 2016</i> .....	8
2.2.	Nama Nagari dan Jumlah Korong Tahun 2016 <i>Name of Traditional Sub District and Number of Traditional Village 2016</i> .....	10
2.3.	Jumlah Pegawai Negeri Sipil di Kantor Camat Ulakan Tapakis Menurut Golongan/Ruang Gaji Tahun 2016 <i>Number of Civil Servants at Ulakan Tapakis District Office by Rank 2016</i> .....	11
2.4.	Jumlah Pegawai Negeri Sipil di Kantor Camat Ulakan Tapakis Menurut Pendidikan Tertinggi yang Ditamatkan Tahun 2016 <i>Number of Civil Servants at Ulakan Tapakis District Office by Education Level 2016</i> .....	12
2.5.	Banyaknya Pegawai Negeri Sipil di UPTD Pendidikan Menurut Golongan Tahun 2016 <i>Number of Civil Servants at Education Integrated Service Unit Area Office by Rank 2016</i> .....	13

2.6.	Jumlah Pegawai Negeri Sipil di UPTD Pendidikan Menurut Pendidikan Tertinggi yang Ditamatkan Tahun 2015 <i>Number of Civil Servants at Education Integrated Service Unit Area Office by Education Level 2016</i> .....	14
2.7.	Banyaknya Pegawai Negeri Sipil di Sekolah Dasar Negeri Menurut Golongan Tahun 2016 <i>Number of Civil Servants at Public Elementary School by Rank 2015</i> .....	15
2.8.	Jumlah Pegawai Negeri Sipil di Sekolah Dasar Negeri Menurut Pendidikan Tertinggi yang Ditamatkan Tahun 2016 <i>Number of Civil Servants at Public Elementary School by Education Level 2016</i> .....	16
2.9.	Banyaknya Pegawai Negeri Sipil di Sekolah Menengah Pertama Negeri Menurut Golongan Tahun 2016 <i>Number of Civil Servants at Public Junior High School by Rank 2015</i> .....	17
2.10.	Jumlah Pegawai Negeri Sipil di Sekolah Menengah Pertama Negeri Menurut Pendidikan Tertinggi yang Ditamatkan Tahun 2016 <i>Number of Civil Servants at Public Junior High School by Education Level 2016</i> .....	18
2.11.	Banyaknya Pegawai Negeri Sipil di Sekolah Menengah Atas Negeri Menurut Golongan Tahun 2016 <i>Number of Civil Servants at Public Senior High School by Rank 2015</i> .....	19
2.12.	Jumlah Pegawai Negeri Sipil di Sekolah Menengah Atas Negeri Menurut Pendidikan Tertinggi yang Ditamatkan Tahun 2016 <i>Number of Civil Servants at Public Senior High School by Education Level 2016</i> .....	20
2.13.	Banyaknya Pegawai Negeri Sipil di Puskesmas Menurut Golongan Tahun 2016 <i>Number of Civil Servants at Public Health Center by Rank 2016</i> .....	21
2.14.	Jumlah Pegawai Negeri Sipil di Puskesmas Menurut Pendidikan Tertinggi yang Ditamatkan Tahun 2016 <i>Number of Civil Servants at Public Health Centre by Education Level 2016</i> .....	22
2.15.	Banyaknya Pegawai Negeri Sipil di Balai Pendidikan dan Pelatihan Pelayaran (BP3) Padang Pariaman Menurut Golongan Tahun 2016 <i>Number of Civil Servants at Shipping Education and Training Centers of Padang Pariaman by Rank 2016</i> .....	23
2.16.	Banyaknya Pegawai Negeri Sipil di Balai Pendidikan dan Pelatihan Pelayaran (BP3) Padang Pariaman Menurut Pendidikan Tertinggi yang Ditamatkan Tahun 2016 <i>Number of Civil Servants at Shipping Education Training Centers of Padang Pariaman by Education Level 2016</i> .....	24
2.17.	Banyaknya Pegawai Negeri Sipil di Kecamatan Ulakan Tapakis Berdasarkan Unit Kerja dan Golongan Tahun 2016 <i>Number of Civil Servants at Ulakan Tapakis Districs by Placement and Rank 2016</i> .....	25
2.18.	Banyaknya Pegawai Negeri Sipil di Kecamatan Ulakan Tapakis Berdasarkan Pendidikan yang Ditamatkan Tahun 2016	

*Number of Civil Servants at Ulakan Tapakis District by Placement and Education Level 2016* ..... 26

3.1.	Perkembangan Penduduk Tahun 2016 <i>Trend of Population 2016</i> .....	28
3.2.	Jumlah Penduduk Menurut Nagari, Jenis Kelamin dan Rasio Jenis Kelamin Tahun 2016 <i>Population by Villages, Sex, and Sex Ratio 2016</i> .....	29
3.3.	Jumlah Penduduk Menurut Kelompok Umur dan Jenis Kelamin Tahun 2016 <i>Population by Age Group and Sex 2016</i> .....	30
3.4.	Rata-Rata Penduduk Per Km <sup>2</sup> dan Per Rumah tangga Tahun 2016 <i>Population Average by Km<sup>2</sup> and Household 2016</i> .....	31
3.5.	Kepadatan Penduduk Menurut Nagari Tahun 2016 <i>Population Density by Villages 2016</i> .....	32
4.1.	Jumlah Sekolah Negeri dan Swasta Menurut Tingkat Pendidikan dan Status Tahun 2016 <i>Number of Public and Private School by Education Level and Type of School 2016</i> .....	34
4.2.	Jumlah Kelas, Guru, dan Murid Menurut Tingkat Pendidikan Tahun 2016 <i>Number of Class, Teachers and Pupils by Education Level 2016</i> .....	35
4.3.	Rasio Murid Terhadap Guru Menurut Tingkat Pendidikan Tahun 2016 <i>Ratio Pupils - Teachers by Education Level 2016</i> .....	36
4.4.	Jumlah Peserta UAN dan yang Lulus UAN Menurut Tingkat Pendidikan Tahun 2016 <i>Number of UAN Participant and UAN Graduate by Education Level 2016</i> .....	37
4.5.	Jumlah Madrasah Menurut Tingkat Pendidikan dan Status Tahun 2016 <i>Number of Islamic School by Education Level and Type of Schools 2016</i> .....	38
4.6.	Jumlah Kelas, Guru dan Murid Madrasah Menurut Tingkat Pendidikan Tahun 2016 <i>Number of Class, Teachers and Pupils at Islamic School by Educational Level 2016</i> .....	39
4.7.	Rasio Murid Terhadap Guru Madrasah Menurut Tingkat Pendidikan Tahun 2016 <i>Ratio Pupils- Teachers at Islamic School by Educational Level 2016</i> ..	40
4.8.	Jumlah Peserta dan Yang Lulus Ujian Nasional Menurut Tingkat Pendidikan Madrasah Tahun 2016 <i>Number of Participant and Graduates by Islamic Educational Level 2016</i> .....	41
4.9.	Jumlah Peserta dan Lulusan Diklat Berdasarkan Jenis Diklat di Balai Pendidikan dan Pelatihan Pelayaran Padang Pariaman Tahun 2016 <i>Number of Participant and Graduates by Kind of Course at Shipping Education and Training Centers of Padang Pariaman 2016</i> .....	42

4.10.	Jumlah Tenaga Kerja Berdasarkan Jurusan di Balai Pendidikan dan Pelatihan Pelayanan Padang Pariaman Tahun 2016 <i>Number of Instructor by Majors at Shipping Education and Training Centers of Padang Pariaman 2016</i> .....	43
5.1	Jumlah Puskesmas dan Posyandu Menurut Nagari/Korong Tahun 2016 <i>Number of Public Health Centre and Child Health Service by Villages 2016</i> .....	45
5.2.	Jumlah Dokter, Tenaga Medis dan Dukun Terlatih Menurut Nagari Tahun 2016 <i>Number of Doctors, Paramedic and Tradisional Paramedic by Villages 2016</i> .....	46
5.3.	Jumlah Kunjungan pada Puskesmas per Bulan Tahun 2016 <i>Number of Attendance to Public Health Centre by Month 2016</i> .....	47
5.4.	Banyaknya Kasus Penyakit Menular yang Ditangani Oleh Puskesmas Tahun 2016 <i>Number of Cases of Communicable Disease by Their Kind 2016</i> .....	48
5.5.	Jumlah Balita yg Pernah Diberikan Imunisasi Menurut Bulan Tahun 2016 <i>Number of Child that Have Been Immunization by Month 2016</i> .....	49
5.6.	Jumlah Ibu Hamil dan Calon Pengantin Baru yang Pernah Diimunisasi TT Tahun 2016 <i>Number of Pregnant Mother and Prospectus Couple that Have Been Immunization TT by Month 2016</i> .....	51
5.7.	Jumlah Pos KB dan Akseptor KB Menurut Nagari / Korong Tahun 2016 <i>Number of Family Planning Service Centre and Acceptor By Villages 2016</i> .....	52
5.8.	Target dan Realisasi Akseptor KB Menurut Nagari / Korong Tahun 2016 <i>Target and Realization of Family Planning Program Acceptor 2016</i> .....	53
5.9.	Pencapaian Akseptor KB Baru Menurut Nagari/Korong dan Jenis Kontrasepsi Tahun 2016 <i>Number of Acceptor of Family Planning Program by Villages and Kind of Contraception 2016</i> .....	54
6.1.	Jumlah Tempat Ibadah Menurut Nagari/Korong Tahun 2016 <i>Number of Religious Place by Villages 2016</i> .....	56
6.2.	Jumlah Jemaah Haji Menurut Nagari/Korong Tahun 2016 <i>Number of Hajj Pilgrims by Villages 2016</i> .....	57
6.3.	Jumlah Jemaah Haji Menurut Jenis Pekerjaan Tahun 2016 <i>Number of Hajj Pilgrims by Occupation 2016</i> .....	58
6.4.	Jumlah Jemaah Haji Menurut Kelompok Umur Tahun 2016 <i>Number of Hajj Pilgrims by Age Group 2016</i> .....	59
6.5.	Jumlah Jemaah Haji Menurut Jenis Kelamin dan Pendidikan Tahun 2016 <i>Number of Hajj Pilgrims by Sex and Education Level 2016</i> .....	60
6.6.	Jumlah Nikah, Talak / Cerai dan Rujuk Tahun 2016 <i>Number of Marriage, Divorce and Reconciliation 2016</i> .....	61

6.7.	Banyaknya Perceraian Menurut Alasan Terjadinya Perceraian Tahun 2016 <i>Number of Divorce By Cause 2016</i> .....	62
6.8	Jumlah Hewan Qurban yang Disembelih pada Hari Raya Idul Adha Tahun 2016 <i>Number of Slaughtered Cattle in Islamic Day Celebration 2016</i> .....	63
7.1.	Luas Lahan Menurut Jenis Penggunaannya (Ha) Tahun 2016 <i>Area By Utilization (Ha) 20156</i> .....	65
7.2.	Luas Lahan Sawah Jenis Pengairan ( Ha ) Tahun 2016 <i>Planted Area of Wet Land Paddy by Kind of Irrigation ( Ha ) 2016</i> ....	66
7.3.	Luas Tanam, Luas Panen, Produksi dan Rata-Rata Produksi Tanaman Pangan Tahun 2016 <i>Planted Area, Harvested Area, Production and Average Production of Food Crops Commodity 2016</i> .....	67
7.4.	Populasi dan Pemotongan Hewan Ternak Tahun 2016 <i>Number of Registered Slaughtered Livestock Population 2016</i> .....	68
7.5.	Populasi dan Pemotongan Ternak Unggas Tahun 2016 <i>Number Of Registered Slaughtered Poultry and Livestock Population 2016</i> .....	69
7.6.	Luas dan Produksi Perikanan Darat Tahun 2016 <i>Area and Production of Inland Fishery 2016</i> .....	70
7.7.	Luas Panen dan Produksi Sayuran dan Tanaman Buah Semusim Tahun 2016 <i>Harvested Area and Production of Seasonal Vegetables and Fruits Plants 2016</i> .....	71
7.8.	Luas Panen dan Produksi Buah-buahan Tahun 2016 <i>Harvested Area and Production of Fruits 2016</i> .....	72
7.9.	Luas Produksi Perkebunan Rakyat Tahun 2016 <i>Production Area of Smallholder Plantation 2016</i> .....	73
8.1.	Jumlah Pelanggan Listrik Menurut Jenis Pelanggan Tahun 2016 <i>Number of Electric Customer by Kind 2016</i> .....	75
8.2.	Banyaknya Koperasi Berdasarkan Jenisnya Tahun 2016 <i>Number of Co-operate by Kind 2016</i> .....	76
9.1.	Panjang Jalan Menurut Jenis Permukaan Jalan Tahun 2016 <i>Road Length by Type of Surface 2016</i> .....	78
9.2	Panjang Jalan Negara, Propinsi dan Kabupaten Tahun 2016 <i>Length of National, Province and Regency Road 2016</i> .....	79
9.3.	Jumlah Jembatan dan Kondisinya Menurut Nagari/Korong Tahun 2016 <i>Number of Bridge and Bridge's Condition by Village 2016</i> .....	80
10.1.	Target dan Realisasi PBB menurut Nagari / Korong Tahun 2016 <i>Target and Realization of PBB by Villages 2016</i> .....	82

10.2.	Perkembangan Jumlah LPN dan BPR Tahun 2016 <i>Number of Traditional Village Financial and Public Credit Bank 2016</i> .....	83
-------	--	----

<https://padangpariamankab.bps.go.id>

# GEOGRAFI

# 1

## GEOGRAPHY

**Panjang  
Garis Pantai  
8,38 Km**

**2016**

**LETAK DAERAH**  
**100°16'00 Bujur**  
**Timur dan 0°45'00"**  
**Lintang Selatan**

**TINGGI DAERAH  
DARI PERMUKAAN  
LAUT 7-100 dpl**



**Tabel** : 1.1. Letak Geografis, Batas dan Luas Daerah Kecamatan Ulakan Tapakis Tahun 2016  
**Table** : 1.1. *Geographical Location, Boundaries and Total Area of Ulakan Tapakis District 2016*

Uraian / <i>Explanation</i>	Keterangan / <i>Note</i>
(1)	(2)
1. Letak Geografis / <i>Geographical Location</i>	100 ° 16 ' 00 " Bujur Timur 0 ° 45 ' 00 " Lintang Selatan
2. Batas Wilayah <i>Boundaries Of District</i>	
a. Sebelah Utara / <i>North</i>	Kecamatan Nan Sabaris
b. Sebelah Selatan / <i>South</i>	Kecamatan Batang Anai
c. Sebelah Barat / <i>West</i>	Samudera Indonesia
d. Sebelah Timur / <i>East</i>	Kecamatan Sintuk Toboh Gadang Kecamatan Lubuk Alung
3. Luas Daerah <i>Total Area</i>	38,85 Km <sup>2</sup>
4. Ketinggian Dari Permukaan Laut <i>Altitude</i>	± 7 - 100 m dpl

Sumber : Badan Pertahanan Nasional dan Badan Perencanaan Pembangunan Daerah Kabupaten Padang Pariaman

*Source : National Land Agency and the Regional Development Planning Board of Padang Pariaman Regency*



**Tabel** : 1.2. Luas Daerah Menurut Nagari / Korong Tahun 2016  
**Table** : 1.2. Area By Traditional Sub Districs / Villages 2016

Nagari / Korong / Traditional Sub Districs / Villages	Luas Daerah / Area (Km <sup>2</sup> )
(1)	(2)
<b>010 . TAPAKIS</b>	<b>18.00</b>
01. Batang Gadang	1.25
02. Tiram Tapakis	1.00
03. Rimbo Karambia	1.75
04. Surau Kandang	1.00
05. Parit Tapakah	2.25
06. Batang Kambaru	1.75
07. Surau Duku	0.50
08. Kalamuntung	1.50
09. Lubuk Aro	1.00
10. Kampung Pauh	0.75
11. Kubu	0.50
12. Rawang	1.75
13. Kasai	2.00
14. Kabun	1.00
<b>020 . ULAKAN</b>	<b>20.85</b>
15. Lapau Kandang	0.50
16. Maransi	0.50
17. Kampung Ladang	0.50
18. Tiram	0.40
19. Sei Gimba Gantiang	1.25
20. Sikabu	1.75
21. Padang Toboh	2.00
22. Kampung Koto	1.70
23. Kampung Galapuang	1.25
24. Pasa Ulakan	0.25
25. Padang Pauh	1.00
26. Kabun Bungo Pasang	0.75
27. Ganting Tengah Padang	1.00
28. Cubadak Palak Gadang	0.75
29. Manggopoh Dalam	1.25
30. Manggopoh Ujung	1.00
31. Binuang	1.00
32. Koto Panjang	1.50
33. Tanjung Medan	2.50
<b>Jumlah / Total</b>	<b>38.85</b>

Sumber : Kantor Walinagari se-Kecamatan Ulakan Tapakis  
Source : Traditional Sub Districs Headmen Office of Ulakan  
Tapakis District

**Tabel** : 1.3. Luas Tanah Menurut Jenis Penggunaannya (Ha) dan Persentase Terhadap Luas Kecamatan Tahun 2016  
**Table** : 1.3. *Land Are by Kind of Uses(Ha) and Percentage by District Area 2016*

	Penggunaan / <i>Utilization</i>	Luas Lahan (Ha)/ <i>Land Area (Ha)</i>	Persentase/ <i>Percentage</i>
	(1)	(2)	(3)
1 .	Permukiman/ <i>Settlement</i>	173.50	4.47
2 .	Sawah/ <i>Wet Field</i>	2306.00	59.36
3 .	Tegalan/ <i>Dry Field</i>	46.00	1.18
4 .	Kebun Campuran/ <i>Mixture Garden</i>	448.50	11.54
5 .	Perkebunan Rakyat/ <i>Plantation</i>	428.00	11.02
6 .	Hutan Belukar/ <i>Thicket</i>	115.00	2.96
7 .	Hutan/ <i>Forest</i>	0.00	0.00
8 .	Hutan Sejenis/ <i>Forest Preserve</i>	0.00	0.00
9 .	Semak/ Alang-alang/ <i>Underbrush</i>	248.00	6.38
10 .	Kolam/ <i>Pool</i>	0.00	0.00
11 .	Lain-lain/ <i>Others</i>	120.00	3.09
	Jumlah / <i>Total</i>	3885.00	100.00

Sumber : Badan Pertanahan Nasional Kabupaten Padang Pariaman  
 Source : *National Land Agency of Padang Pariaman Regency*

**Tabel** : 1.4. Jarak Nagari/Korong ke Ibukota Kecamatan, Kabupaten dan Propinsi (Km) Tahun 2016  
**Table** : 1.4. *Distance between villages and Capital of District, Regency, and Province (Km)2016*

Nagari / Korong / Traditional Sub Districs / Villages	Jarak ke Ibukota Distance to the Capital of		
	Kecamatan District	Kabupaten Regency	Propinsi Province
	(1)	(2)	(3)
<b>010 . TAPAKIS</b>	<b>7.0</b>	<b>17.0</b>	<b>70.0</b>
01. Batang Gadang			
02. Tiram Tapakis			
03. Rimbo Karambia			
04. Surau Kandang			
05. Parit Tapakih			
06. Batang Kambaru			
07. Surau Duku			
08. Kala Muntung			
09. Lubuk Aro			
10. Kampung Pauh			
11. Kubu			
12. Rawang			
13. Kasai			
14. Kabun			
<b>020 . ULAKAN</b>	<b>1.0</b>	<b>15.0</b>	<b>58.0</b>
15. Lapau Kandang			
16. Maransi			
17. Kampung Ladang			
18. Tiram Ulahan			
19. Sungai Gimba Gantiang			
20. Sikabu			
21. Padang Toboh			
22. Kampung Koto			
23. Kampung Galapuang			
24. Pasa Ulahan			
25. Padang Pauh			
26. Kabun Bungo Pasang			
27. Ganting Tengah Padang			
28. Cubadak Palak Gadang			
29. Manggopoh Dalam			
30. Manggopoh Ujung			
31. Binuang			
32. Koto Panjang			
33. Tanjung Medan			

Sumber : Kantor Camat Kecamatan Ulahan Tapakis

Source : District Office of Ulahan Tapakis District

**Tabel** : 1.5. Luas Lahan Sawah Menurut Jenis Pengairan ( Ha ) Tahun 2016  
**Table** : 1.5. *Planted Area of Wet Land Paddy by Kind of Irrigation ( Ha ) 2016*

Jenis Pengairan <i>Kind of Irrigation</i>	Luas (Ha) <i>Area(Ha)</i>
(1)	(2)
Irigasi Teknis / <i>Technics</i>	-
Irigasi 1/2 Teknis / <i>Half Technics</i>	500
Sederhana / <i>Simple Irrigation</i>	17
Desa/Non PU / <i>Villages Irrigation</i>	80
Non Irigasi / <i>Non Irrigation</i>	1515
Jumlah <i>Total</i>	2112

Sumber : Dinas Pertanian dan Ketahanan Pangan Kabupaten Padang Pariaman  
 Source : *Agriculture and Food Security Services of Padang Pariaman Regency*

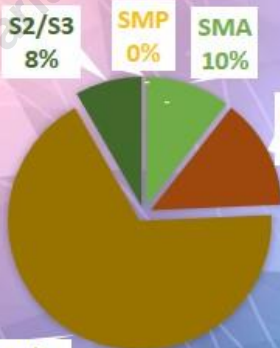
### PERSENTASE JUMLAH PEGAWAI NEGERI SIPIL DALAM KECAMATAN ULAKAN TAPAKIS MENURUT TINGKAT PENDIDIKAN TAHUN 2016

**321**

JUMLAH PEGAWAI NEGERI  
SIPIL DI KEC. ULAKAN  
TAPAKIS PEREMPUAN

**123**

JUMLAH PEGAWAI NEGERI  
SIPIL DI KEC. ULAKAN TAPAKIS  
LAKI-LAKI



D-IV/S1  
68%

DIPLOMA  
14%



**Tabel** : 2.1. Nama Korong dan Nagari Tahun 2016  
**Table** : 2.1. *Name Of Villages By Traditional Sub- Districts 2016*

Nagari Lama/ New Traditional Sub Districts		Korong Lama/ Old Traditional Village	Nagari Baru/ New Traditional Sub Districts	Korong Baru/ New Traditional Village
(1)	(2)	(3)	(4)	
01.	Tapakis	Batang Gadang Tiram Tapakis Rimbo Karambia Surau Kandang Parit Tapakih Batang Kambaru Surau Duku Kala Muntung Lubuk Aro Kampung Pauh Kubu Rawang Kasai Kabun	01. Tapakis	Batang Gadang Tiram Tapakis Rimbo Karambia Surau Kandang Parit Tapakih Batang Kambaru Surau Duku Kala Muntung Lubuk Aro Kampung Pauh Kubu Rawang Kasai Kabun
02.	Ulakan	Padang Toboh	02. Padang Toboh Ulakan	Kampung Tengah Kampung Paneh Rimbo Aka Rambai Koto Jambak
		Sikabu Sei Gimba Ganting	03. Sungai Gimba Ulakan	Kampung Luar Sikabu Mudiak Sikabu Hilir Sungai Gimba Ganting Timur Sungai Gimba Ganting Barat
		Lapau Kandang Maransi Kampung Ladang Tiram Ulakan	04. Seulayat Ulakan	Lapau Kandang Maransi Kampung Ladang Tiram Ulakan
		Manggopoh Ujung Manggopoh Dalam Cubadak Palak Gadang	05. Manggopoh Palak Gadang Ulakan	Manggopoh Ujung Utara Manggopoh Ujung Utara Manggopoh Ujung Utara Keramat Jaya Banda Gadang Surau Cubadak Palak Gadang

Bersambung...  
*To Be Continued...*

Tabel : 2.1. Lanjutan.....  
 Table : 2.1. Continued....

Nagari Lama/ New Traditional Sub Districts	Korong Lama/ Old Traditional Village	Nagari Baru/ New Traditional Sub Districts	Korong Baru/ New Traditional Village
(1)	(2)	(3)	(4)
02. Ulakan	Binuang Tanjung Medan Koto Panjang	06. Sandi Ulakan	Binuang Atas Binuang Bawah Olo Padang Tanjung Medan Simpang Indah Tanjung Medan Kampung Jambak Tanjung Medan Taluak Nibung Tanjung Medan Koto Panjang Barat Koto Panjang Tengah Koto Panjang Timur
	Kampung Gelapung	07. Kampung Gelapung Ulakan	Kampung Aru Pasar Rajang Kampung Baruah
	Ganting Tengah Padang Pasar Ulakan Padang Pauh Kabun Bungo Pasang Kampung Koto	08. Ulakan (Nagari Induk)	Ganting Tengah Padang Pasar Ulakan Padang Pauh Kabun Bungo Pasang Kampung Koto

Sumber : Kantor Walinagari se-Kecamatan Ulakan Tapakis  
 Source : Village Headmen Office of Ulakan Tapakis District

**Tabel** : 2.2. Nama Nagari dan Jumlah Korong Tahun 2016  
**Table** : 2.2. *Name Of Traditional Sub Districts and Number Of Traditional Villages 2016*

Nagari Lama/ <i>Old Traditional Sub Districts</i>		Korong Lama/ <i>Old Traditional Village</i>	Nagari Baru/ <i>New Traditional Sub Districts</i>		Korong Baru/ <i>New Traditional Village</i>
(1)					(2)
01.	Tapakis	14	01.	Tapakis	14
02.	Ulakan	19	02.	Padang Toboh Ulakan	5
			03.	Sungai Gimba Ulakan	5
			04.	Seulayat Ulakan	4
			05.	Manggopoh Palak Gadang Ulakan	7
			06.	Sandi Ulakan	9
			07.	Kampung Gelapung Ulakan	4
			08.	Ulakan (Nagari Induk)	5
Jumlah Korong / <i>Total Traditional Villages</i>		33			53

Sumber : Kantor Walinagari se-Kecamatan Ulakan Tapakis

Source : *Traditional Sub Districts Headmen Office of Ulakan Tapakis District*



**Tabel** : 2.3. **Banyaknya Pegawai Negeri Sipil di Kantor Camat Ulakan Tapakis Menurut Golongan Tahun 2016**  
**Table** : 2.3. **Number of Civil Servants by Rank at Ulakan Tapakis District Office 2016**

	Golongan / Rank	Laki-laki Male	Perempuan Female	Jumlah Total
	(1)	(2)	(3)	(4)
1.	Golongan I First Rank	-	-	-
2.	Golongan II Second Rank	-	-	-
3.	Golongan III Third Rank	5	1	6
4.	Golongan IV Fourth Rank	1	3	4
	Jumlah / Total	6	4	10

Sumber : Kantor Camat Ulakan Tapakis  
 Source : Ulakan Tapakis District Office

**Tabel** : 2.4. Jumlah Pegawai Negeri Sipil di Kantor Camat Ulakan Tapakis Menurut Pendidikan Tertinggi yang Ditamatkan Tahun 2016  
**Table** : 2.4. *Number of Civil Servants at Ulakan Tapakis District Office by Education Level 2016*

	Pendidikan Tertinggi <i>Education Level</i>	Laki-laki <i>Male</i>	Perempuan <i>Female</i>	Jumlah <i>Total</i>
	(1)	(2)	(3)	(4)
1.	Sekolah Dasar <i>Elementary School</i>	-	-	-
2.	Sekolah Lanjutan Tingkat Pertama <i>Junior High School</i>	-	-	-
3.	Sekolah Lanjutan Tingkat Atas <i>Senior High School</i>	2	-	2
4.	Akademi <i>Academy</i>	1	-	1
5.	Sarjana (S1) <i>Scholar</i>	2	1	3
4.	Pasca Sarjana (S2/S3) <i>Graduate</i>	1	3	4
Jumlah / <i>Total</i>		6	4	10

Sumber : Kantor Camat Ulakan Tapakis  
 Source : *Ulakan Tapakis District Office*

Banyaknya Pegawai Negeri Sipil di UPTD Pendidikan Menurut  
 Golongan Tahun 2016  
 Tabel : 2.5. *Number of Civil Servants at Education Integrated Service Unit Area  
 Office by Rank 2016*

Golongan / Rank	Laki-laki Male	Perempuan Female	Jumlah Total
(1)	(2)	(3)	(4)
1. Golongan I First Rank	-	-	-
2. Golongan II Second Rank	-	-	-
3. Golongan III Third Rank	1	1	2
4. Golongan IV Fourth Rank	3	1	4
Jumlah / Total	4	2	6

Sumber : UPTD Pendidikan Kecamatan Ulakan Tapakis

Source : *Education Integrated Service Unit Area of Ulakan Tapakis District*

**Tabel** : 2.6. Jumlah Pegawai Negeri Sipil di UPTD Pendidikan Menurut Pendidikan Tertinggi yang Ditamatkan Tahun 2016  
**Table** : 2.6. *Number of Civil Servants at Education Service Office by Education Level 2016*

	Pendidikan Tertinggi <i>Education Level</i>	Laki-laki <i>Male</i>	Perempuan <i>Female</i>	Jumlah <i>Total</i>
	(1)	(2)	(3)	(4)
1.	Sekolah Dasar <i>Elementary School</i>	-	-	-
2.	Sekolah Lanjutan Tingkat Pertama <i>Junior High School</i>	-	-	-
3.	Sekolah Lanjutan Tingkat Atas <i>Senior High School</i>	-	-	-
4.	Akademi <i>Academy</i>	-	-	-
5.	Sarjana (S1) <i>Scholar</i>	4	2	6
4.	Pasca Sarjana (S2/S3) <i>Graduate</i>	-	-	-
<b>Jumlah / Total</b>		<b>4</b>	<b>2</b>	<b>6</b>

Sumber : UPTD Pendidikan Kecamatan Ulakan Tapakis

Source : *Education Integrated Service Unit Area of Ulakan Tapakis District*

**Tabel** : 2.7. Banyaknya Pegawai Negeri Sipil di Sekolah Dasar Negeri Menurut Golongan Tahun 2016  
**Table** : 2.7. *Number of Civil Servants at Government Elementary School by Rank 2016*

	Golongan <i>Rank</i>	Laki-laki <i>Male</i>	Perempuan <i>Female</i>	Jumlah <i>Total</i>
	(1)	(2)	(3)	(4)
1.	Golongan I <i>First Rank</i>	-	-	-
2.	Golongan II <i>Second Rank</i>	12	19	31
3.	Golongan III <i>Third Rank</i>	14	42	56
4.	Golongan IV <i>Fourth Rank</i>	8	44	52
Jumlah / <i>Total</i>		34	105	139

Sumber : UPTD Pendidikan Kecamatan Ulakan Tapakis

Source : *Education Integrated Service Unit Area of Ulakan Tapakis District*

**Tabel** : 2.8. Jumlah Pegawai Negeri Sipil di Sekolah Dasar Negeri Menurut Pendidikan Tertinggi yang Ditamatkan Tahun 2016  
**Table** : 2.8. *Number of Civil Servants at Public Elementary School by Education Level 2016*

	Pendidikan Tertinggi <i>Education Level</i>	Laki-laki <i>Male</i>	Perempuan <i>Female</i>	Jumlah <i>Total</i>
	(1)	(2)	(3)	(4)
1.	Sekolah Dasar <i>Elementary School</i>	-	-	-
2.	Sekolah Lanjutan Tingkat Pertama <i>Junior High School</i>	-	-	-
3.	Sekolah Lanjutan Tingkat Atas <i>Senior High School</i>	6	8	14
4.	Akademi <i>Academy</i>	5	20	25
5.	Sarjana (S1) <i>Scholar</i>	21	76	97
4.	Pasca Sarjana (S2/S3) <i>Graduate</i>	2	1	3
Jumlah / <i>Total</i>		34	105	139

Sumber : UPTD Pendidikan Kecamatan Ulakan Tapakis

Source : *Education Integrated Service Unit Area of Ulakan Tapakis District*

**Tabel** : 2.9. Banyaknya Pegawai Negeri Sipil di Sekolah Menengah Pertama Negeri Menurut Golongan Tahun 2016  
**Table** : 2.9. *Number of Civil Servants at Public Junior High School by Rank 2016*

Golongan / Rank	Laki-laki Male	Perempuan Female	Jumlah Total
(1)	(2)	(3)	(4)
1. Golongan I <i>First Rank</i>	-	-	-
2. Golongan II <i>Second Rank</i>	-	3	3
3. Golongan III <i>Third Rank</i>	4	20	24
4. Golongan IV <i>Fourth Rank</i>	11	15	26
<b>Jumlah / Total</b>	15	38	53

Sumber : SMPN Se-Kecamatan Ulakan Tapakis  
 Source : *Public Junior High School of an Ulakan Tapakis District*

**Tabel** : 2.10. Jumlah Pegawai Negeri Sipil di Sekolah Menengah Pertama Negeri Menurut Pendidikan Tertinggi yang Ditamatkan Tahun 2016  
**Table** : 2.10. *Number of Civil Servants at Public Junior High School by Education Level 2016*

	Pendidikan Tertinggi <i>Education Level</i>	Laki-laki <i>Male</i>	Perempuan <i>Female</i>	Jumlah <i>Total</i>
	(1)	(2)	(3)	(4)
1.	Sekolah Dasar <i>Elementary School</i>	-	-	-
2.	Sekolah Lanjutan Tingkat Pertama <i>Junior High School</i>	-	-	-
3.	Sekolah Lanjutan Tingkat Atas <i>Senior High School</i>	1	2	3
4.	Akademi <i>Academy</i>	1	2	3
5.	Sarjana (S1) <i>Scholar</i>	12	33	45
4.	Pasca Sarjana (S2/S3) <i>Graduate</i>	1	1	2
	Jumlah / <i>Total</i>	15	38	53

Sumber : SMPN Se-Kecamatan Ulakan Tapakis

Source : *Public Junior High School of an Ulakan Tapakis District*



**Tabel** : 2.11. Banyaknya Pegawai Negeri Sipil di Sekolah Menengah Atas Negeri Menurut Golongan Tahun 2016  
**Table** : 2.11. *Number of Civil Servants at Public Senior High School by Rank 2016*

Golongan / Rank	Laki-laki Male	Perempuan Female	Jumlah Total
(1)	(2)	(3)	(4)
1. Golongan I First Rank	-	-	-
2. Golongan II Second Rank	1	2	3
3. Golongan III Third Rank	8	13	21
4. Golongan IV Fourth Rank	10	3	13
Jumlah / Total	19	18	37

Sumber : SMAN Se-Kecamatan Ulakan Tapakis  
 Source : *Public Senior High School of an Ulakan Tapakis District*

**Tabel** : 2.12. Jumlah Pegawai Negeri Sipil di Sekolah Menengah Atas Negeri Menurut Pendidikan Tertinggi yang Ditamatkan Tahun 2016  
**Table** : 2.12. *Number of Civil Servants at Public Senior High School by Education Level 2016*

Pendidikan Tertinggi <i>Education Level</i>	Laki-laki <i>Male</i>	Perempuan <i>Female</i>	Jumlah <i>Total</i>
(1)	(2)	(3)	(4)
1. Sekolah Dasar <i>Elementary School</i>	-	-	-
2. Sekolah Lanjutan Tingkat Pertama <i>Junior High School</i>	-	-	-
3. Sekolah Lanjutan Tingkat Atas <i>Senior High School</i>	1	1	2
4. Akademi <i>Academy</i>	-	2	2
5. Sarjana (S1) <i>Scholar</i>	17	15	32
4. Pasca Sarjana (S2/S3) <i>Graduate</i>	1	-	1
Jumlah / <i>Total</i>	19	18	37

Sumber : SMAN Se-Kecamatan Ulakan Tapakis

Source : *Public Senior High School of an Ulakan Tapakis District*

**Tabel** : 2.13. Banyaknya Pegawai Negeri Sipil di Puskesmas Menurut Golongan Tahun 2016  
**Table** : 2.13. *Number of Civil Servants at Public Health Center by Rank 2016*

Golongan / Rank	Laki-laki Male	Perempuan Female	Jumlah Total
(1)	(2)	(3)	(4)
1. Golongan I First Rank	-	-	-
2. Golongan II Second Rank	1	7	8
3. Golongan III Third Rank	1	17	18
4. Golongan IV Fourth Rank	-	-	-
Jumlah / Total	2	24	26

Sumber : Puskesmas Kecamatan Ulakan Tapakis  
 Source : *Public Health Centre of Ulakan Tapakis District*

**Tabel** : 2.14. Jumlah Pegawai Negeri Sipil di Puskesmas Menurut Pendidikan Tertinggi yang Ditamatkan Tahun 2016  
**Table** : 2.14. *Number of Civil Servants at Public Health Centre by Education Level 2016*

	Pendidikan Tertinggi <i>Education Level</i>	Laki-laki <i>Male</i>	Perempuan <i>Female</i>	Jumlah <i>Total</i>
	(1)	(2)	(3)	(4)
1.	Sekolah Dasar <i>Elementary School</i>	-	-	-
2.	Sekolah Lanjutan Tingkat Pertama <i>Junior High School</i>	-	-	-
3.	Sekolah Lanjutan Tingkat Atas <i>Senior High School</i>	-	4	4
4.	Akademi <i>Academy</i>	1	13	14
5.	Sarjana (S1) <i>Scholar</i>	1	6	7
4.	Pasca Sarjana (S2/S3) <i>Graduate</i>	-	1	1
	<b>Jumlah / Total</b>	<b>2</b>	<b>24</b>	<b>26</b>

Sumber : Puskesmas Kecamatan Ulakan Tapakis  
 Source : *Public Health Centre of Ulakan Tapakis District*

**Tabel** : 2.15. Banyaknya Pegawai Negeri Sipil di Balai Pendidikan dan Pelatihan Pelayaran (BP3) Padang Pariaman Menurut Golongan Tahun 2016  
**Table** : 2.15. *Number of Civil Servants at Shipping Education and Training Centers of Padang Pariaman by Rank 2016*

Golongan / <i>Rank</i>	Laki-laki <i>Male</i>	Perempuan <i>Female</i>	Jumlah <i>Total</i>
(1)	(2)	(3)	(4)
1. Golongan I <i>First Rank</i>	-	-	-
2. Golongan II <i>Second Rank</i>	5	-	5
3. Golongan III <i>Third Rank</i>	25	4	29
4. Golongan IV <i>Fourth Rank</i>	-	-	-
Jumlah / <i>Total</i>	30	4	34

Sumber : Balai Pendidikan dan Pelatihan Pelayaran (BP3) Padang Pariaman  
 Source : *Shipping Education and Training Centers of Padang Pariaman*

**Tabel** : 2.16. Jumlah Pegawai Negeri Sipil di Balai Pendidikan dan Pelatihan Pelayaran (BP3) Padang Pariaman Menurut Pendidikan Tertinggi yang Ditamatkan Tahun 2016  
**Table** : 2.16. *Number of Civil Servants at Shipping Education and Training Centers of Padang Pariaman by Education Level 2016*

	Pendidikan Tertinggi <i>Education Level</i>	Laki-laki <i>Male</i>	Perempuan <i>Female</i>	Jumlah <i>Total</i>
	(1)	(2)	(3)	(4)
1.	Sekolah Dasar <i>Elementary School</i>	-	-	-
2.	Sekolah Lanjutan Tingkat Pertama <i>Junior High School</i>	-	-	-
3.	Sekolah Lanjutan Tingkat Atas <i>Senior High School</i>	5	1	6
4.	Akademi <i>Academy</i>	1	1	2
5.	Sarjana (S1) <i>Scholar</i>	10	1	11
4.	Pasca Sarjana (S2/S3) <i>Graduate</i>	14	1	15
	Jumlah / <i>Total</i>	30	4	34

Sumber : Balai Pendidikan dan Pelatihan Pelayaran (BP3) Padang Pariaman  
 Source : *Shipping Education and Training Centers of Padang Pariaman*

**Tabel** : 2.17. Banyaknya Pegawai Negeri Sipil di Kecamatan Ulakan Tapakis Berdasarkan Unit Kerja dan Golongan Tahun 2016  
**Table** : 2.17. *Number of Civil Servants at Ulakan Tapakis Districts by Placement and Rank 2016*

Unit Kerja/ <i>Placement</i>	Golongan / <i>Rank</i>				Jumlah <i>Total</i>
	I	II	III	IV	
(1)	(2)	(3)	(4)	(5)	(6)
1. Kantor Camat <i>Districts Office</i>	-	-	6	4	10
2. UPTD Pendidikan <i>Education Integrated Services Unit</i>	-	-	2	4	6
3. Sekolah Dasar <i>Elementary School</i>	-	31	56	52	139
4. Madrasah Ibtidaiyah <i>Islamic Elementary School</i>	-	1	7	4	12
5. Sekolah Menengah Pertama <i>Junior High School</i>	-	3	24	26	53
6. Madrasah Tsanawiyah <i>Islamic Junior High School</i>	-	5	14	4	23
7. Sekolah Menengah Atas <i>Senior High School</i>	-	3	21	13	37
8. Madrasah Aliyah <i>Islamic Senior High School</i>	-	-	4	2	6
9. UPTD KB <i>Family Planning Integrated Services Unit</i>	-	-	2	-	2
10. Kantor Urusan Agama <i>Religious Affairs Office</i>	-	1	3	-	4
11. UPTD Pertanian <i>Agriculture Integrated Services Unit</i>	-	-	2	-	2
12. Puskesmas <i>Public Health Centers</i> Balai Pendidikan dan Pelatihan	-	8	18	-	26
13. Pelayaran Padang Pariaman <i>Shipping Education and Training Centers of Padang Pariaman</i>	-	5	29	-	34
<b>Jumlah / <i>Total</i></b>	-	57	188	109	354

Sumber : Dinas / Instansi Se-Kecamatan Ulakan Tapakis  
 Source : Services / Agency in Ulakan Tapakis Districts

**Tabel 2.18.** Banyaknya Pegawai Negeri Sipil di Kecamatan Ulakan Tapakis Berdasarkan Unit Kerja dan Pendidikan yang Ditamatkan Tahun 2016  
*Number of Civil Servants at Ulakan Tapakis Districs by Placement Education Level 2016*

Unit Kerja/ Placemant	Pendidikan / Education Level						Jumlah Total
	SD	SMP	SMA	Akademi	S1/DIV	S2/S3	
(1)	(2)	(3)	(4)	(5)	(6)	(7)	(8)
1. Kantor Camat <i>Districs Office</i>	-	-	2	1	3	4	10
2. UPTD Pendidikan <i>Education Integrated Services Unit</i>	-	-	-	-	6	-	6
3. Sekolah Dasar <i>Elementary School</i>	-	-	14	25	97	3	139
4. Madrasah Ibtidaiyah <i>Islamic Elementary School</i>	-	-	-	-	12	-	12
5. Sekolah Menengah Pertama <i>Junior High School</i>	-	-	3	3	45	2	53
6. Madrasah Tsanawiyah <i>Islamic Junior High School</i>	-	-	4	2	16	1	23
7. Sekolah Menengah Atas <i>Senior High School</i>	-	-	2	2	32	1	37
8. Madrasah Aliyah <i>Islamic Senior High School</i>	-	-	-	-	4	2	6
9. UPTD KB <i>Fammily Planning Integrated Services Unit</i>	-	-	1	-	1	-	2
10. Kantor Urusan Agama <i>Religious Affairs Office</i>	-	-	1	-	3	-	4
11. UPTD Pertanian <i>Agriculture Integrated Services Unit</i>	-	-	-	-	2	-	2
12. Puskesmas <i>Public Health Centers</i> Balai Pendidikan dan Pelatihan	-	-	4	14	7	1	26
13. Pelayaran Padang Pariaman <i>Shipping Education and Training Centers of Padang Pariaman</i>	-	-	6	2	11	15	34
Jumlah / Total	-	-	37	49	239	29	354

Sumber : Dinas / Instansi Se-Kecamatan Ulakan Tapakis  
 Source : Services / Agency in Ulakan Tapakis Districs



# PENDUDUK

## POPULATION

3

**2016**

**19563**

JUMLAH PENDUDUK  
KECAMATAN ULAKAN  
TAPAKIS

**10205**

JUMLAH PENDUDUK  
PEREMPUAN

**9358**

JUMLAH PENDUDUK  
LAKI-LAKI

Penduduk  
Kelompok  
Usia Anak-  
anak **6502**  
Orang

Penduduk  
Kelompok  
Usia  
Dewasa  
**11558**  
Orang



**Tabel** : 3.1. Perkembangan Penduduk Dari Tahun 2009 Sampai Dengan 2016  
**Table** : 3.1. *Population Trend Since 2009 to 2016*

Tahun <i>Years</i>	Penduduk / <i>Population</i>		
	Laki - laki / <i>Male</i>	Perempuan / <i>Female</i>	Jumlah / <i>Totals</i>
(1)	(2)	(3)	(4)
2009	9 468	10 721	20 189
2010	9 056	9 924	18 980
2011	9 082	9 939	19 021
2012	9 052	9 962	19 014
2013	9 142	10 033	19 175
2014	9 212	10 091	19 303
2015	9 288	10 143	19 431
2016	9 358	10 205	19 563

Sumber : Badan Pusat Statistik Kabupaten Padang Pariaman

Source : *BPS-Statistics of Padang Pariaman Regency*

Tabel 3.2. Jumlah Penduduk Kecamatan Ulakan Tapakis Menurut Nagari, Jenis Kelamin dan Rasio Jenis Kelamin Tahun 2016  
*Population by Villages, Sex, and Sex Ratio 2016*

Nagari / Korong / Villages	Penduduk / Population			Rasio Jenis Kelamin Sex Ratio
	Laki-Laki Male	Perempuan Female	Jumlah Total	
(1)	(2)	(3)	(4)	(5)
<b>010 Tapakis</b>	<b>2 493</b>	<b>2 621</b>	<b>5 114</b>	<b>95</b>
<b>020 Ulakan</b>	<b>6 865</b>	<b>7 584</b>	<b>14 449</b>	<b>91</b>
<b>Jumlah / Total</b>	<b>9,358</b>	<b>10,205</b>	<b>19,563</b>	<b>91.70</b>

Sumber : Badan Pusat Statistik Kabupaten Padang Pariaman  
 Source : BPS-Statistics of Padang Pariaman Regency

**Tabel** : 3.3. Penduduk Menurut Kelompok Umur dan Jenis Kelamin Tahun 2016  
**Table** : 3.3. *Population by Age Group and Sex 2016*

Kelompok Umur / <i>Age Group</i>	Jenis Kelamin / <i>Kind of Sex</i>		Jumlah / <i>Total</i>
	Laki-Laki <i>Male</i>	Perempuan <i>Female</i>	
(1)	(2)	(3)	(4)
Dewasa / <i>Grow Up</i>	5,457	6,101	11,558
Anak-Anak / <i>Children</i>	3,298	3,204	6,502
Jumlah / <i>Total</i>	8,755	9,305	18,060

Sumber : Badan Pusat Statistik Kabupaten Padang Pariaman  
 Source : *BPS-Statistics of Padang Pariaman Regency*

**Tabel** : 3.4. Rata-rata Penduduk per Km<sup>2</sup> dan per Rumahtangga Tahun 2016  
**Table** : 3.4. *Population Average by Km<sup>2</sup> and Household 2016*

Nagari / Korong / <i>Villages</i>	Luas Daerah <i>Area</i> (Km)	Jumlah Penduduk <i>Popu</i> <i>lation</i>	Jumlah Rumah tangga <i>House</i> <i>hold</i>	Rata-Rata Penduduk <i>Average Population by</i>	
				per Km <sup>2</sup> <i>Km<sup>2</sup></i>	per RT <i>Household</i>
(1)	(2)	(3)	(4)	(5)	(6)
<b>010</b> <b>Tapakis</b>	<b>18.00</b>	<b>5 114</b>	<b>1 219</b>	<b>284</b>	<b>4</b>
<b>020</b> <b>Ulakan</b>	<b>20.85</b>	<b>14 449</b>	<b>3 322</b>	<b>693</b>	<b>4</b>
<b>Jumlah / Total</b>	<b>38.85</b>	<b>19,563</b>	<b>4,541</b>	<b>504</b>	<b>4.31</b>

Sumber :            Badan Pusat Statistik Kabupaten Padang Pariaman  
Source :            *BPS-Statistics of Padang Pariaman Regency*

**Tabel** : 3.5. **Kepadatan Penduduk Menurut Nagari Tahun 2016**  
**Table** : 3.5. **Population Density by Villages 2016**

Nagari / Korong / Villages		Luas Daerah (Km <sup>2</sup> ) Area (Km)	Jumlah Penduduk Population	Kepadatan Penduduk Density
(1)		(2)	(3)	(4)
<b>010</b>	<b>Tapakis</b>	<b>18.00</b>	<b>5 114</b>	<b>284</b>
<b>020</b>	<b>Ulakan</b>	<b>20.85</b>	<b>14 449</b>	<b>693</b>
<b>Jumlah / Total</b>		<b>38.85</b>	<b>19 563</b>	<b>504</b>

Sumber : Badan Pusat Statistik Kabupaten Padang Pariaman  
 Source : BPS-Statistics of Padang Pariaman

**Jumlah Sarana Pendidikan di kec.  
Ulakan Tapakis sebanyak 25  
sarana meliputi Sekolah Negeri  
dan Swasta serta satu Balai Diklat**

**4**



# PENDIDIKAN

---

## EDUCATION

**Tahun  
2016**

**Satu** Balai Diklat Pelayaran

Jumlah SD sebanyak **17** Sekolah Negeri dan Sederajat

Jumlah SMP sebanyak **3** Sekolah SMP Negeri dan Sederajat

Jumlah SMA sebanyak **1** Sekolah SMA Negeri dan Sederajat

Jumlah Sekolah Negeri dan Swasta Menurut Tingkat Pendidikan dan Status  
Tahun 2016  
*Number of Public and Private School by Education Level and Type School  
2016*

Tingkat Pendidikan <i>Education Level</i>	Sekolah / <i>School</i>		Jumlah <i>Total</i>	
	Negeri <i>Public</i>	Swasta <i>Private</i>		
(1)	(2)	(3)	(4)	
01. Sekolah Dasar <i>Elementary School</i>	17	-	17	
02. Sekolah Menengah Pertama <i>Junior High School</i>	3	-	3	
03. Sekolah Menengah Atas <i>Senior High School</i>	1	-	1	
04. Akademi / Universitas <i>Academy / University</i>	-	-	-	
	Jumlah / <i>Total</i>			
	2016	21	-	21
	2015	21	-	21

Sumber : Dinas Pendidikan Kabupaten Padang Pariaman  
Source : *Education Service of Padang Pariaman Regency*



**Tabel** : 4.2. Jumlah Kelas, Guru, dan Murid Menurut Tingkat Pendidikan Tahun 2016  
**Table** : 4.2. *Number of Class, Teachers and Pupils by Education Level 2016*

Tingkat Pendidikan <i>Education Level</i>	Rombel <i>Study Groups</i>	Ruang Kelas <i>Room</i>	Guru <i>Teachers</i>	Murid <i>Pupils</i>	
(1)	(2)	(3)	(4)	(5)	
01. Sekolah Dasar <i>Elementary School</i>	110	123	168	2 331	
02. Sekolah Menengah Pertama <i>Junior High School</i>	30	35	69	696	
03. Sekolah Menengah Atas <i>Senior High School</i>	22	22	56	582	
Jumlah / <i>Total</i>	2016	162	180	293	3 609
	2015	188	167	309	3 846

**Ket / Note** : Rombel (Rombongan Belajar) / *Study Groups*  
 Guru (PNS / Non PNS) / *Teacher*

**Sumber :** Dinas Pendidikan Kabupaten Padang Pariaman  
**Source :** *Education Services of Padang Pariaman Regency*

**Tabel** :4.3. Ratio Murid Terhadap Guru Menurut Tingkat Pendidikan Tahun 2016  
**Table** :4.3. *Ratio Pupils - Teachers by Education Level 2016*

Tingkat Pendidikan <i>Education Level</i>	Guru <i>Teachers</i>	Murid <i>Pupils</i>	Rasio <i>Ratio</i>	
(1)	(2)	(3)	(4)	
01. Sekolah Dasar <i>Elementary School</i>	168	2 331	13.88	
02. Sekolah Menengah Pertama <i>Junior High School</i>	69	696	10.09	
03. Sekolah Menengah Atas <i>Senior High School</i>	56	582	10.39	
Jumlah / <i>Total</i>	2016 2015	293 339	3 609 4 158	34.35 34.08

Sumber : Dinas Pendidikan Kabupaten Padang Pariaman  
 Source : *Education Service of Padang Pariaman Regency*

**Tabel** : 4.4. Tahun 2016  
**Table** : 4.4. Tahun 2016  
*Number of Participant and Graduates by Education Level 2016*

Tingkat Pendidikan <i>Education Level</i>	Peserta UN <i>Participant of Test</i>	Lulus UN <i>Graduate</i>	Persentase Kelulusan <i>Percentage of Graduate</i>
(1)	(2)	(3)	(4)
01. Sekolah Dasar <i>Elementary School</i>	422	422	100.00
02. Sekolah Menengah Pertama <i>Junior High School</i>	237	237	100.00
03. Sekolah Menengah Atas <i>Senior High School</i>	159	159	100.00
Jumlah / <i>Total</i>	2016 818	818	100.00
	2015 878	878	100.00

Sumber : Dinas Pendidikan Kabupaten Padang Pariaman

Source : *Education Service of Padang Pariaman Regency*

Keterangan / Note : UN = Ujian Nasional/State Evaluation of Final Exam

**Tabel** : 4.5. Jumlah Madrasah Menurut Tingkat Pendidikan dan Status Tahun 2016  
**Table** : 4.5. *Number of Islamic School by Education Level and Type of Schools 2016*

Tingkat Pendidikan <i>Education Level</i>	Sekolah / <i>School</i>		Jumlah <i>Total</i>		
	Negeri <i>Public</i>	Swasta <i>Private</i>			
(1)	(2)	(3)	(4)		
01. Madrasah Ibtidaiyah <i>Islamic Elementary School</i>	1	1	2		
02. Madrasah Tsanawiyah <i>Islamic Junior High School</i>	1	-	1		
03. Madrasah Aliyah <i>Islamic Senior High School</i>	-	1	1		
	Jumlah / <i>Total</i>	2016	2	2	4
		2015	2	2	4

Sumber : Kantor Kementerian Agama Kabupaten Padang Pariaman  
 Source : *Dept of Religious Affairs of Padang Pariaman Regency*

Tabel : 4.6. Jumlah Kelas, Guru, dan Murid Madrasah Negeri dan Swasta Menurut Tingkat Pendidikan Tahun 2016  
 Table : Number of Class, Teachers and Pupils at Islamic School by Education Level 2016

Tingkat Pendidikan <i>Education Level</i>	Rombel <i>Study Groupus</i>	Ruang Kelas <i>Room</i>	Guru <i>Teachers</i>	Murid <i>Pupils</i>
(1)	(2)	(3)	(4)	(5)
01. Madrasah Ibtidaiyah <i>Islamic Elementary School</i>	13	13	27	205
02. Madrasah Tsanawiyah <i>Islamic Junior High School</i>	9	9	30	264
03. Madrasah Aliyah <i>Islamic Senior High School</i>	9	9	45	188
Jumlah / <i>Total</i>	2016	31	102	657
	2015	31	104	667

Ket / Note : Rombel (Rombongan Belajar) / *Study Groups*  
 Guru (PNS / Non PNS) / *Teacher*

Sumber : Kantor Kementerian Agama Kabupaten Padang Pariaman  
 Source : *Dept of Religious Affairs of Padang Pariaman Regency*

**Tabel** : 4.7. Ratio Murid Terhadap Guru Madrasah Menurut Tingkat Pendidikan  
**Table** : 4.7. *Ratio Pupils - Teachers at Islamic School by Education Level 2016*

Tingkat Pendidikan <i>Education Level</i>	Guru <i>Teachers</i>	Murid <i>Pupils</i>	Rasio <i>Ratio</i>	
(1)	(2)	(3)	(4)	
01. Madrasah Ibtidaiyah <i>Islamic Elementary School</i>	27	205	7.59	
02. Madrasah Tsanawiyah <i>Islamic Junior High School</i>	30	264	8.80	
03. Madrasah Aliyah <i>Islamic Senior High School</i>	45	188	4.18	
Jumlah / <i>Total</i>	2016	102	657	6.44
	2015	104	667	6.41

Sumber : Kantor Kementerian Agama Kabupaten Padang Pariaman  
 Source : *Dept of Religious Affairs of Padang Pariaman Regency*

**Tabel** : 4.8. Jumlah Peserta dan Yang Lulus UN Menurut Tingkat Pendidikan Madrasah  
**Table** : 4.8. *Number of Participant and Graduates by Islamic Education Level 2016*

Tingkat Pendidikan <i>Education Level</i>	Peserta UN <i>Participant of Test</i>	Lulus UN <i>Graduate</i>	Persentase Kelulusan <i>Percentage of Graduate</i>	
(1)	(2)	(3)	(4)	
01. Madrasah Ibtidaiyah <i>Islamic Elementary School</i>	22	22	100.00	
02. Madrasah Tsanawiyah <i>Islamic Junior High School</i>	84	84	100.00	
03. Madrasah Aliyah <i>Islamic Senior High School</i>	59	59	100.00	
<b>Jumlah / Total</b>	2016 2015	165 186	165 186	100.00 100.00

Sumber : Kantor Kementerian Agama Kabupaten Padang Pariaman  
 Source : Dept of Religious Affairs of Padang Pariaman Regency  
 Keterangan / Note : UN = Ujian Nasional/State Evaluation of Final Exam

Jumlah Peserta dan Lulusan Diklat berdasarkan Jenis Diklat di Balai Pendidikan dan Pelatihan Pelayaran Padang Pariaman Tahun 2016  
**Tabel** : 4.9. *Number of Participant and Graduates by Kind of Course at Shipping Education and Training Centers of Padang Pariaman 2016*

Jenis Diklat / <i>Kind of Course</i>	Peserta / <i>Participatn</i>	Lulusan / <i>Graduates</i>	Persentase Kelulusan <i>Percentage of Graduate</i>
(1)	(2)	(3)	(4)
01. Pelatihan Keselamatan Dasar <i>Basic Safety Training (BST)</i>	739	724	97.97
02. Pemadam Kebakaran <i>Advance Fire Fighting (AFF)</i>	292	291	99.66
03. Pertolongan Pertama Medis <i>Medical First Aid (MFA)</i>	205	205	100.00
04. Pelatihan Kesadaran Keamanan <i>Security Awareness Training (SAT)</i>	253	253	100.00
05. Diklat Pembentukan Tingkat III Non Diploma	30	-	-

Sumber : Balai Pendidikan dan Pelatihan Pelayaran (BP3) Padang Pariaman  
 Source : *Shipping Education and Training Centers of Padang Pariaman*



Jumlah Tenaga Pengajar berdasarkan Jurusan di Balai Pendidikan dan Pelatihan Pelayaran Padang Pariaman Tahun 2016  
**Tabel** : 4.10. *Number of Instructor by Majors at Shipping Education and Training Centers of Padang Pariaman 2016*

Jurusan / Majors	Jumlah Tenaga Pengajar / Number of Instructor
(1)	(2)
01. Nautika <i>Nautika</i>	12
02. Teknika <i>Teknika</i>	11
03. Umum <i>General</i>	8
04. Ekstrakurikuler <i>Ekstrakurikuler</i>	10

Sumber : Balai Pendidikan dan Pelatihan Pelayaran (BP3) Padang Pariaman  
 Source : *Shipping Education and Training Centers of Padang Pariaman*

5



## KESEHATAN DAN KB

*Health and Family Planning*



**Tabel 5.1.** Jumlah Puskesmas dan Posyandu Menurut Nagari / Korong Tahun 2016  
*Table 5.1. Number of Public Health Centre and Child Health Service by Villages 2016*

Nagari / Korong / Villages	Puskesmas / Pustu Public Health Centre / Sub	Posyandu Child Health Service	Polindes/ Meternity Centre	Praktek Bidan/ Midwife Clinic
(1)	(2)	(3)	(4)	(5)
<b>010 . TAPAKIS</b>	<b>1</b>	<b>14</b>	<b>4</b>	<b>5</b>
01. Batang Gadang	-	1	-	1
02. Tiram	-	1	-	-
03. Rimbo Karambia	-	1	1	1
04. Surau Kandang	-	1	1	-
05. Parit Tapakih	-	1	-	1
06. Batang Kamburu	-	1	-	-
07. Surau Duku	-	1	-	-
08. Kala Muntung	-	1	-	1
09. Lubuk Aro	-	1	-	-
10. Kampung Pauh	-	1	-	-
11. Kubu	1	1	-	1
12. Rawang	-	1	1	-
13. Kasai	-	1	1	-
14. Kabun	-	1	-	-
<b>020 . ULAKAN</b>	<b>2</b>	<b>21</b>	<b>6</b>	<b>5</b>
15. Lapau Kandang	-	1	-	-
16. Maransi	-	1	1	-
17. Kampung Ladang	-	1	-	-
18. Tiram	1	1	-	-
19. Sei Gimba Gantiang	-	1	-	1
20. Sikabu	-	1	-	1
21. Padang Toboh	-	2	1	-
22. Kampung Koto	-	1	1	-
23. Kampung Galapuang	-	1	-	-
24. Pasa Ulahan	-	1	-	1
25. Padang Pauh	-	1	-	-
26. Kabun Bungo Pasang	-	1	-	-
27. Ganting Tengah Padang	-	1	1	-
28. Cubadak Palak Gadang	-	1	1	-
29. Manggopoh Dalam	-	2	-	1
30. Manggopoh Ujung	-	1	-	-
31. Binuang	-	1	-	-
32. Koto Panjang	-	1	-	1
33. Tanjung Medan	1	2	1	-
<b>Jumlah / Total 2016</b>	<b>3</b>	<b>35</b>	<b>10</b>	<b>10</b>
<b>2015</b>	<b>3</b>	<b>35</b>	<b>4</b>	<b>13</b>

Sumber : Puskesmas Ulahan Tapakis

Source : Public Health Centre of Ulahan Tapakis

Jumlah Dokter, Tenaga Medis dan Dukun Terlatih Menurut Nagari/Korong  
**Tabel** Tahun 2016  
**Table** : 5.2. *Number of Doctors, Paramedic and Traditional Paramedic by Villages 2016*

Nagari / Korong / Villages	Dokter Doctor	Perawat/Bidan Nurse/Midwife	Dukun Traditional Paramedic
(1)	(2)	(3)	(4)
<b>010 . TAPAKIS</b>	-	<b>7</b>	-
01. Batang Gadang	-	-	-
02. Tiram	-	1	-
03. Rimbo Karambia	-	1	-
04. Surau Kandang	-	1	-
05. Parit Tapakih	-	-	-
06. Batang Kamburu	-	-	-
07. Surau Duku	-	-	-
08. Kala Muntung	-	-	-
09. Lubuk Aro	-	1	-
10. Kampung Pauh	-	-	-
11. Kubu	-	1	-
12. Rawang	-	1	-
13. Kasai	-	1	-
14. Kabun	-	-	-
<b>020 . ULAKAN</b>	<b>2</b>	<b>16</b>	-
15. Lapau Kandang	-	1	-
16. Maransi	-	1	-
17. Kampung Ladang	-	1	-
18. Tiram	2	-	-
19. Sei Gimba Gantiang	-	2	-
20. Sikabu	-	1	-
21. Padang Toboh	-	1	-
22. Kampung Koto	-	1	-
23. Kampung Galapuang	-	-	-
24. Pasa Ulakan	-	1	-
25. Padang Pauh	-	1	-
26. Kabun Bungo Pasang	-	-	-
27. Ganting Tengah Padang	-	1	-
28. Cubadak Palak Gadang	-	1	-
29. Manggopoh Dalam	-	1	-
30. Manggopoh Ujung	-	-	-
31. Binuang	-	-	-
32. Koto Panjang	-	2	-
33. Tanjung Medan	-	1	-
<b>Jumlah / Total 2016</b>	<b>2</b>	<b>23</b>	<b>0</b>
<b>2015</b>	<b>2</b>	<b>25</b>	<b>0</b>

Sumber : Puskesmas Ulakan Tapakis

Source : *Public Health Centre of Ulakan Tapakis*

**Tabel** : 5.3. Jumlah Kunjungan Pada Puskesmas Per Bulan Tahun 2016  
**Table** : 5.3. *Number of Attendance to Public Health Centre by Month 2016*

	Bulan <i>Month</i>	Pengunjung / <i>Attendance</i>		
		Laki-laki <i>Male</i>	Perempuan <i>Female</i>	Jumlah <i>Total</i>
	(1)	(2)	(3)	(4)
1.	Januari	475	556	1 031
2.	Pebruari	412	591	1 003
3.	Maret	403	564	967
4.	April	490	707	1 197
5.	Mei	433	657	1 090
6.	Juni	436	636	1 072
7.	Juli	335	495	830
8.	Agustus	473	682	1 155
9.	September	473	651	1 124
10.	Oktober	619	739	1 358
11.	Nopember	786	882	1 668
12.	Desember	620	676	1 296
<b>Jumlah / <i>Total</i> 2016</b>		<b>5,955</b>	<b>7,836</b>	<b>13,791</b>

Sumber : Puskesmas Ulakan Tapakis

Source : *Public Health Centre of Ulakan Tapakis*

**Tabel** : 5.4. Banyaknya Kasus Penyakit Menular yang Ditangani Oleh Puskesmas Tahun 2016  
**Table** : 5.4. *Number of Cases of Communicable Disease by Their Kind 2016*

Jenis Penyakit <i>Main Disease</i>	Pengunjung / <i>Attendance</i>		
	Laki-laki <i>Male</i>	Perempuan <i>Female</i>	Jumlah <i>Total</i>
(1)	(2)	(3)	(4)
1. TBC / <i>Tuberculosis</i>	21	11	32
2. Muntaber/Kolera	-	-	-
3. Malaria / <i>Fever</i>	-	-	-
4. Kusta	1	-	1
5. Prambusia	-	-	-
6. Rabies	8	13	21
7. Demam Berdarah/ <i>Bloody Fever</i>	-	-	-
8. Diare / <i>Diarrhea</i>	42	52	94
9. DBD	-	-	-
10. Filariasis	1	-	1
<b>Jumlah / <i>Total</i></b>	<b>2016</b>	<b>73</b>	<b>76</b>
			<b>149</b>

Sumber : Puskesmas Ulakan Tapakis

Source : *Public Health Centre of Ulakan Tapakis*

**Tabel** : 5.5. Jumlah Balita yang Pernah Diberikan Imunisasi Menurut Nagari / Korong Tahun 2016  
**Table** : 5.5. Number of Child that Have Been Immunization by Villages 2016

Bulan/ Month	HB0	BCG	DPT 1	Polio 1	DPT 2
(1)	(2)	(3)	(4)	(5)	(6)
1. Januari	21	24	31	24	25
2. Februari	27	23	25	26	28
3. Maret	19	20	19	-	24
4. April	32	28	32	34	24
5. Mei	38	38	14	39	26
6. Juni	32	34	27	36	24
7. Juli	42	25	34	18	15
8. Agustus	25	37	37	42	39
9. September	31	37	35	38	31
10. Oktober	26	24	29	23	13
11. November	19	16	19	17	33
12. Desember	39	38	42	38	28
<b>Jumlah / Total</b>	<b>351</b>	<b>344</b>	<b>344</b>	<b>335</b>	<b>310</b>

Sumber : Puskesmas Ulakan Tapakis

Source : Public Health Centre of Ulakan Tapakis

Tabel : 5.5. Lanjutan . . . . .  
 Table : 5.5. Continued . . . . .

Bulan/ Month	Polio 2	DPT 3	Polio 3	Polio 4	Campak/ Morbili
(1)	(2)	(3)	(4)	(5)	(6)
1. Januari	31	26	25	26	19
2. Februari	26	27	28	27	14
3. Maret	-	19	-	-	18
4. April	32	28	28	28	43
5. Mei	22	18	22	19	20
6. Juni	28	17	27	23	23
7. Juli	29	22	16	21	19
8. Agustus	35	30	39	34	35
9. September	40	19	34	26	29
10. Oktober	30	28	19	25	17
11. November	18	22	30	25	28
12. Desember	43	30	28	38	29
<b>Jumlah / Total</b>	<b>334</b>	<b>286</b>	<b>296</b>	<b>292</b>	<b>294</b>

Sumber : Puskesmas Ulakan Tapakis

Source : Public Health Centre of Ulakan Tapakis



**Tabel** : 5.6. Jumlah Ibu Hamil dan Calon Pengantin Baru yang Pernah Diimunisasi TT  
**Table** : 5.6. Berdasarkan Bulan Tahun 2016  
*Prospectus Couple that have been Immunization TT by Month 2016*

Bulan/ Month	TT 1	TT 2	TT 3	TT 4	TT 5	TT Pus 2
(1)	(2)	(3)	(4)	(5)	(6)	(7)
1. Januari	16	6	17	10	9	42
2. Februari	10	8	9	6	8	31
3. Maret	12	15	18	8	9	50
4. April	23	20	25	7	5	57
5. Mei	2	7	9	2	1	19
6. Juni	9	10	8	3	3	24
7. Juli	38	8	6	2	2	18
8. Agustus	31	20	12	7	7	46
9. September	2	10	3	1	-	14
10. Oktober	19	14	16	3	2	35
11. November	29	12	2	7	4	45
12. Desember	13	12	17	8	4	41
<b>Jumlah / Total</b>	<b>204</b>	<b>142</b>	<b>142</b>	<b>64</b>	<b>54</b>	<b>422</b>

Sumber : Puskesmas Ulakan Tapakis

Source : Public Health Centre of Ulakan Tapakis

**Tabel** : 5.7. Jumlah Pos KB dan Akseptor KB Menurut Nagari / Korong Tahun 2016  
**Table** : 5.7. *Number of Family Planning Service Centre and Acceptor by Villages 2016*

Nagari / Korong / Villages	Pos KB Service Centre	Akseptor KB Baru New Acceptor
(1)	(2)	(3)
<b>010 . TAPAKIS</b>	<b>14</b>	
01. Batang Gadang	1	
02. Tiram	1	
03. Rimbo Karambia	1	
04. Surau Kandang	1	
05. Parit Tapakih	1	
06. Batang Kamaru	1	
07. Surau Duku	1	
08. Kala Muntung	1	
09. Lubuk Aro	1	
10. Kampung Pauh	1	
11. Kubu	1	
12. Rawang	1	
13. Kasai	1	
14. Kabun	1	
<b>020 . ULAKAN</b>	<b>19</b>	
15. Lapau Kandang	1	
16. Maransi	1	
17. Kampung Ladang	1	
18. Tiram	1	
19. Sei Gimba Gantiang	1	
20. Sikabu	1	
21. Padang Toboh	1	
22. Kampung Koto	1	
23. Kampung Galapuang	1	
24. Pasa Ulahan	1	
25. Padang Pauh	1	
26. Kabun Bungo Pasang	1	
27. Ganting Tengah Padang	1	
28. Cubadak Palak Gadang	1	
29. Manggopoh Dalam	1	
30. Manggopoh Ujung	1	
31. Binuang	1	
32. Koto Panjang	1	
33. Tanjung Medan	1	
<b>Jumlah / Total</b>	<b>33</b>	<b>471</b>

Sumber : BKKBD Kecamatan Ulahan Tapakis

Source : *Family Planning Official of Ulahan Tapakis*

**Tabel** : 5.8. Target dan Realisasi Akseptor KB Baru Menurut Bulan Tahun 2016  
**Table** : 5.8. *Target and Realization of New Acceptor of Family Planning Program by Month 2016*

	Bulan/ Month	Target Target	Realisasi Realization	% Realisasi/ % Realization
	(1)	(2)	(3)	(4)
1.	Januari	55	44	80
2.	Pebruari	46	32	70
3.	Maret	50	30	60
4.	April	50	52	104
5.	Mei	50	55	110
6.	Juni	50	48	96
7.	Juli	55	43	78
8.	Agustus	55	46	84
9.	September	45	30	67
10.	Oktober	45	24	53
11.	Nopember	40	39	98
12.	Desember	41	28	68
<b>Jumlah / Total</b>		<b>582</b>	<b>471</b>	<b>81</b>

Sumber : BKKBD Kecamatan Ulakan Tapakis  
 Source : *Family Planning Official of Ulakan Tapakis*

**Tabel** : 5.9. Pencapaian Akseptor KB Baru Menurut Nagari/Korong dan Jenis Kontrasepsi Tahun 2016  
**Table** : 5.9. *Number of Acceptor of Family Planning Program by Villages and Kind of Contraception 2016*

Bulan/ Month	Jenis Kontrasepsi/ Kind of Contraception												Jumlah Total
	MOW/ MOP		IUD		IMPL		STK		PIL		KON		
	P	S	P	S	P	S	P	S	P	S	P	S	
(1)	(2)	(3)	(4)	(5)	(6)	(7)	(8)	(9)	(10)	(11)	(12)	(13)	(14)
1. Januari	4	-	-	-	11	-	23	20	20	10	9	6	103
2. Pebruari	-	-	3	-	4	-	17	11	8	5	-	-	48
3. Maret	1	-	2	-	2	-	18	16	7	5	-	-	51
4. April	4	-	-	-	5	-	30	14	8	6	5	6	78
5. Mei	3	-	2	-	8	-	30	15	6	7	6	7	84
6. Juni	-	1	-	-	2	-	41	19	4	4	1	1	73
7. Juli	1	-	1	-	3	-	32	25	4	5	2	4	77
8. Agustus	3	-	1	-	2	-	28	18	7	5	5	6	75
9. September	-	-	-	-	-	-	24	16	3	6	2	3	54
10. Oktober	-	-	-	-	-	-	17	18	5	4	2	3	49
11. Nopember	-	-	-	-	-	-	28	14	7	5	4	3	61
12. Desember	-	-	-	-	-	-	20	22	4	6	4	4	60
<b>Jumlah / Total</b>	<b>16</b>	<b>1</b>	<b>9</b>	<b>0</b>	<b>37</b>	<b>0</b>	<b>308</b>	<b>208</b>	<b>83</b>	<b>68</b>	<b>40</b>	<b>43</b>	<b>813</b>

Sumber : BKKBD Kecamatan Ulakan Tapakis

Source : Family Planning Official of Ulakan Tapakis

Keterangan : IUD : Intra Uterine Devices

STK : Injection

Explanation : IMPL : Implantation

PIL : Pill

P : Pemerintah/Government

KON : Condom

S : Swasta

# S O S I A L

## SOCIAL AFFAIR

# 6

**Jumlah  
Jemaah Haji  
di Kecamatan  
Ulakan  
Tapakis  
Tahun 2016  
sebanyak 5  
orang**



**8  
Masjid**

**64  
Surau**

**Fasilitas  
Ibadah  
2016**

**19  
Mushal  
la**



**Tabel** : 6.1. Jumlah Tempat Ibadah Menurut Nagari / Korong Tahun 2016  
**Table** : 6.1. *Number of Religious Place by Villages 2016*

Nagari / Korong / Villages	Jenis Tempat Ibadah Type of Religious Place		
	Masjid/ Mosque	Surau/ Private Mosque	Mushalla/ Private Mosque
(1)	(2)	(3)	(4)
<b>010 . TAPAKIS</b>	<b>3</b>	<b>15</b>	<b>15</b>
01. Batang Gadang	-	1	1
02. Tiram	-	1	2
03. Rimbo Karambia	1	1	11
04. Surau Kandang	-	1	-
05. Parit Tapakih	-	1	-
06. Batang Kamaru	-	1	-
07. Surau Duku	-	1	-
08. Kala Muntung	-	1	-
09. Lubuk Aro	-	1	1
10. Kampung Pauh	1	1	-
11. Kubu	-	1	-
12. Rawang	1	1	-
13. Kasai	-	2	-
14. Kabun	-	1	-
<b>020 . ULAKAN</b>	<b>5</b>	<b>49</b>	<b>4</b>
15. Lapau Kandang	-	2	-
16. Maransi	-	1	1
17. Kampung Ladang	-	1	1
18. Tiram	-	1	-
19. Sei Gimba Gantiang	-	2	-
20. Sikabu	1	3	-
21. Padang Toboh	-	4	-
22. Kampung Koto	1	2	-
23. Kampung Galapuang	-	5	-
24. Pasa Ulakan	1	-	-
25. Padang Pauh	-	2	-
26. Kabun Bungo Pasang	-	2	-
27. Ganting Tengah Padang	-	3	-
28. Cubadak Palak Gadang	-	2	1
29. Manggopoh Dalam	1	6	-
30. Manggopoh Ujung	-	3	1
31. Binuang	-	3	-
32. Koto Panjang	-	5	-
33. Tanjung Medan	1	2	-
<b>Jumlah / Total</b>	<b>8</b>	<b>64</b>	<b>19</b>

Sumber : KUA Ulakan Tapakis

Source : *Religious Affairs Services of Ulakan Tapakis*

**Tabel** : 6.2. Jumlah Jemaah Haji menurut Nagari/Korong Tahun 2016  
**Table** : 6.2. *Number of Moslem Pilgrims by Villages 2016*

Nagari / Korong / Villages	Jenis Kelamin / Sex		Jumlah / Total
	Laki-Laki Male	Perempuan Female	
(1)	(2)	(3)	(4)
<b>010 . TAPAKIS</b>	<b>1</b>	<b>1</b>	<b>2</b>
01. Batang Gadang	-	-	-
02. Tiram	-	-	-
03. Rimbo Karambia	-	-	-
04. Surau Kandang	-	-	-
05. Parit Tapakih	-	-	-
06. Batang Kamaru	-	-	-
07. Surau Duku	-	-	-
08. Kala Muntung	-	-	-
09. Lubuk Aro	-	-	-
10. Kampung Pauh	-	-	-
11. Kubu	-	-	-
12. Rawang	-	-	-
13. Kasai	-	-	-
14. Kabun	1	1	2
<b>020 . ULAKAN</b>	<b>2</b>	<b>1</b>	<b>3</b>
15. Lapau Kandang	-	-	-
16. Maransi	-	-	-
17. Kampung Ladang	-	-	-
18. Tiram	-	-	-
19. Sei Gimba Gantiang	-	-	-
20. Sikabu	-	-	-
21. Padang Toboh	1	1	2
22. Kampung Koto	-	-	-
23. Kampung Galapuang	-	-	-
24. Pasa Ulahan	-	-	-
25. Padang Pauh	-	-	-
26. Kabun Bungo Pasang	-	-	-
27. Ganting Tengah Padang	-	-	-
28. Cubadak Palak Gadang	-	-	-
29. Manggopoh Dalam	-	-	-
30. Manggopoh Ujung	-	-	-
31. Binuang	-	-	-
32. Koto Panjang	-	-	-
33. Tanjung Medan	1	-	1
<b>Jumlah / Total</b>	<b>3</b>	<b>2</b>	<b>5</b>

Sumber : KUA Ulahan Tapakis

Source : *Religious Affairs Services of Ulahan Tapakis*

**Tabel** : 6.3. Jumlah Jemaah Haji Menurut Jenis Pekerjaan Tahun 2016  
**Table** : 6.3. *Number of Moslem Pilgrims by Occupation 2016*

Jenis Pekerjaan/ <i>Occupation</i>	Laki-laki/ <i>Male</i>	Perempuan / <i>Female</i>	Jumlah / <i>Total</i>
(1)	(2)	(3)	(4)
1. Petani/ <i>Farmer</i>	-	-	-
2. Pedagang/ <i>Treder</i>	-	-	-
3. Pegawai Negeri/ <i>Civil Servants</i>	-	-	-
4. A B R I/ <i>Army</i>	-	-	-
5. Lainnya/ <i>Others</i>	3	2	5
<b>Jumlah/Total</b>	<b>3</b>	<b>2</b>	<b>5</b>

Sumber : KUA Ulakan Tapakis

Source : *Religious Affairs Services of Ulakan Tapakis*



**Tabel** : 6.4. Jumlah Jemaah Haji Menurut Jenis Kelamin dan Kelompok Umur Tahun 2016  
**Table** : 6.4. *Number of Moslem Pilgrims by Age Group and Sex 2016*

Kelompok Umur/ <i>Age Group</i>	Laki-laki/ <i>Male</i>	Perempuan / <i>Female</i>	Jumlah / <i>Total</i>
(1)	(2)	(3)	(4)
< 20	-	-	-
20 - 30	-	-	-
31 - 40	1	-	1
41 - 50	-	-	-
51 - 60	-	1	1
61 - 70	2	-	2
>70	-	1	1
<b>Jumlah/Total</b>	<b>3</b>	<b>2</b>	<b>5</b>

Sumber : KUA Ulakan Tapakis

Source : *Religious Affairs Services of Ulakan Tapakis*

**Tabel** : 6.5. Jumlah Jemaah Haji Menurut Jenis Kelamin dan Pendidikan Tahun 2016  
**Table** : 6.5. *Number of Moslem Pilgrims by Sex and Education Level 2016*

	Pendidikan / <i>Education Level</i>	Laki-laki/ <i>Male</i>	Perempuan / <i>Female</i>	Jumlah / <i>Total</i>
	(1)	(2)	(3)	(4)
1.	Sekolah Dasar <i>Elementary School</i>	2	2	4
2.	Sekolah Lanjutan Tingkat Pertama <i>Junior High School</i>	-	-	-
3.	Sekolah Lanjutan Tingkat Atas <i>Senior High School</i>	-	-	-
4.	Akademi <i>Academy</i>	-	-	-
5.	Sarjana (S1)	1	-	1
4.	Pasca Sarjana (S2/S3)	-	-	-
	<b>Jumlah/Total</b>	<b>3</b>	<b>2</b>	<b>5</b>

Sumber : KUA Ulakan Tapakis

Source : *Religious Affairs Services of Ulakan Tapakis*

**Tabel** : 6.6. Jumlah Nikah, Talak / Cerai dan Rujuk Tahun 2016  
**Table** : 6.6. *Number of Marriage, Divorce and Reconciliation 2016*

Tahun <i>Years</i>	Nikah <i>Marriage</i>	Talak/Cerai <i>Pre-Divorce/Divorce</i>	Rujuk <i>Reconciliation</i>
(1)	(2)	(3)	(4)
2010	241	11	-
2011	237	13	-
2012	259	...)	-
2013	211	20	-
2014	282	...)	...)
2015	242	14	-
2016	217	5	-

Sumber : KUA Ulakan Tapakis

Source : *Religious Affairs Services of Ulakan Tapakis*

Keterangan : ... )= Data tidak Tersedia/ *Data not available*

**Tabel** : 6.7. Banyaknya Perceraian Menurut Alasan Terjadinya Perceraian Tahun 2016  
**Table** : 6.7. *Number of Divorce by Causes 2016*

Jenis Pekerjaan <i>Occupation</i>	Banyaknya Perceraian <i>Number of Divorce</i>
(1)	(2)
1. Masalah Ekonomi / <i>Economy</i>	3
2. Masalah Moral / <i>Adultery</i>	-
3. Karena Dimadu / <i>Polygami</i>	-
4. Alasan Biologis / <i>Biological</i>	-
5. Karena Pihak Ketiga / <i>The Third Person</i>	2
6. Alasan Lainnya / <i>Others</i>	-
<b>Jumlah / Total</b>	<b>5</b>

Sumber : KUA Ulakan Tapakis

Source : *Religious Affairs Services of Ulakan Tapakis*

Tabel : 6.8. Jumlah Hewan Qurban yang Disembelih Pada Hari Raya Idul Adha Tahun 2016  
*Table* : 6.8. *Number of Slaughtered Cattle in Islamic Day Celebration 2016*

Tahun Years	Kambing Goat	Sapi Cow
(1)	(2)	(3)
2011	10	96
2012	-	80
2013	6	31
2014	10	231
2015	7	179
2016	3	202


Sumber : KUA Ulakan Tapakis

Source : *Religious Affairs Services of Ulakan Tapakis*


# **PERTANIAN**

## **AGRICULTURE**

# 7



Jumlah Luas panen Padi Sawah Kecamatan Ulakan Tapakis pada tahun 2016 seluas 4904 Ha




Luas lahan sawah Kecamatan Ulakan Tapakis pada tahun 2016 adalah 2112 Ha



Pada tahun 2016, Kecamatan Ulakan Tapakis memproduksi jagung sebanyak 1.477 ton



Ubi Kayu 142,80 ton, ketimun 154,54 ton pada tahun 2016



Pada tahun 2016 bayam 101,41 ton



Produksi Melinjo di Kecamatan Ulakan Tapakis sebanyak **1.184,13 ton**



**Tabel** : 7.1. Luas Lahan Menurut Jenis Penggunaannya (Ha) Tahun 2016  
**Table** : 7.1. *Area By Utilization (Ha) 2016*

	Penggunaan / <i>Utilization</i>	Luas Lahan (Ha)/ <i>Area (Ha)</i>
	(1)	(2)
1.	Lahan Sawah / <i>Wet Land</i>	2,112
2.	Tegal / Kebun / <i>Dry Field / Garden</i>	1,446
3.	Ladang / Huma / <i>Shifting Cultivation</i>	-
4.	Padang Rumput / <i>Savana</i>	-
5.	Sementara Tidak Diusahakan / <i>Untemporary Unused Land</i>	19
<b>Jumlah / Total</b>		<b>3,577</b>

Sumber : Dinas Pertanian dan Ketahanan Pangan Kabupaten Padang Pariaman  
 Source : *Agriculture and Food Security Services of Padang Pariaman Regency*

**Tabel** : 7.2. Luas Lahan Sawah Jenis Pengairan ( Ha ) Tahun 2016  
**Table** : 7.2. *Planted Area of Wet Land Paddy by Kind of Irrigation ( Ha ) 2016*

		Persentase Terhadap	
Jenis Pengairan/ <i>Kind of Irrigation</i>		Luas Lahan (Ha)/ <i>Area (Ha)</i>	Luas Sawah/ <i>Percentage of Wet Land Area</i>
(1)		(2)	(3)
1 .	Irigasi Teknis / <i>Technics</i>	-	0.00
2 .	Irigasi 1/2 Teknis / <i>Half Technics</i>	500	23.67
3 .	Sederhana / <i>Simple Irrigation</i>	17	0.80
4 .	Desa/Non PU / <i>Villages Irrigation</i>	80	3.79
5 .	Non Irigasi / <i>Non Irrigation</i>	1,515	71.73
<b>Jumlah / Total</b>		<b>2,112</b>	<b>100.00</b>

Sumber : Dinas Pertanian dan Ketahanan Pangan Kabupaten Padang Pariaman

Source : *Agriculture and Food Security Services of Padang Pariaman Regency*



**Tabel** : 7.3. Luas Tanam, Luas Panen, Produksi dan Rata-Rata Produksi Tanaman Pangan Tahun 2016  
**Table** : 7.3. *Planted Area, Harvested Area, Production and Average Production of Food Crops Commodity 2016*

Jenis Tanaman / Type of Food Crops	Luas Tanam / Planted Area (Ha / Ha)	Luas Panen / Harvested Area (Ha / Ha)	Produksi / Production (Ton / Ton)	Rata-Rata Produksi / Average Production (Ton / Ha)
(1)	(2)	(3)	(4)	(5)
1. Padi Sawah Wet Land Paddy	3 945	4 904	23 294.48	4.75
2. Jagung Maize	152	211	1 477.00	7.00
3. Ubi Kayu Cassava	1	3	142.80	47.60
4. Ubi Jalar Sweet Potatoes	-	-	-	-
5. Kacang Tanah Peanuts	-	-	-	-
6. Kedelai Soya Beans	-	-	-	-
7. Kacang Hijau Green Peanuts	-	-	-	-

Sumber : Dinas Pertanian dan Ketahanan Pangan Kabupaten Padang Pariaman  
 Source : *Agriculture and Food Security Services of Padang Pariaman Regency*

**Tabel** : 7.4. Jumlah Populasi dan Pemotongan Hewan Ternak Tahun 2016  
**Table** : 7.4. Number of Registered Slaughtered Cow and Livestock Population 2016

Jenis Hewan Ternak/ Kinds of Livestock	Populasi (Ekor)/ Population			Pemotongan (Ekor)/ Slaughtered		
	Jantan/ Male	Betina/ Female	Jumlah/ Total	Jantan/ Male	Betina/ Female	Jumlah/ Total
(1)	(2)	(3)	(4)	(5)	(6)	(7)
1. Sapi/ Cow	1 686	2 069	3 755	177	-	177
2. Kerbau/ Buffalo	939	1 122	2 061	44	-	44
3. Kuda/ Horses	-	-	-	-	-	-
4. Kambing/ Goat	1 133	1 848	2 981	935	323	1 258

Sumber : Dinas Peternakan dan Kesehatan Hewan Kabupaten Padang Pariaman

Source : Livestock and Anima Health Services of Padang Pariaman Regency

Tabel : 7.5. Jumlah Populasi dan Pemotongan Ayam Buras, Ayam Ras dan Itik Tahun 2016  
 Table : 7.5. Number Of Registered Slaughtered Poultry and Livestock Population 2016

Jenis Unggas	Populasi (Ekor)/ Population	Pemotongan (Ekor)/ Slaughtered
(1)	(2)	(3)
1. Ayam Buras / <i>Domestic Chicken</i>	58 750	82 250
2. Ayam Ras Petelur / <i>Layer Chicken</i>	149 900	89 940
3. Ayam Ras / <i>Broiler</i>	606 300	606 118
4. Itik / <i>Duck</i>	21 300	12 780

Sumber : Dinas Peternakan dan Kesehatan Hewan Kabupaten Padang Pariaman

Source : *Livestock and Anima Health Services of Padang Pariaman Regency*

**Tabel** : 7.6. Luas dan Produksi Perikanan Darat Tahun 2016  
**Table** : *Area and Production of Inland Fish 2016*

Jenis Perairan	Luas (Ha) <i>Area (Ha)</i>	Produksi <i>Production</i> (ton)
(1)	(2)	(3)
1. Perairan Umum/ <i>Open Water</i>	43.00	20.20
2. Kolam Peternakan Rakyat / <i>Public Fishponds</i>	31.86	1716.77
<b>Jumlah / Total</b>	<b>74.86</b>	<b>1,736.97</b>

Sumber : Dinas Kelautan dan Perikanan Kabupaten Padang Pariaman

Source : *Ocean and Fisheries Service of Padang Pariaman*

**Tabel** : 7.7. Luas Panen dan Produksi Sayuran dan Tanaman Buah Semusim Tahun 2016  
**Table** : 7.7. *Harvested Area and Production of Seasonal Vegetables and Fruits Plants 2016*

Jenis Sayuran <i>Type of Vegetables</i>	Luas Tanam / <i>Planted Area</i> ( Ha / Ha )	Luas Panen / <i>Harvested Area</i> ( Ha / Ha )	Produksi / <i>Production</i> ( Ton/Ton )	Rata-Rata Produksi / <i>Average Production</i> (Ton / Ha)
(1)	(2)	(3)	(4)	(5)
1. Terung <i>Egg Plant</i>	1	1	7.84	7.84
2. Ketimun <i>Cucumber</i>	18	17	154.54	9.09
3. Cabe Merah <i>Red Pepper</i>	-	-	-	-
4. Bayam <i>Spinach</i>	1	22	101.41	4.61
5. Kangkung <i>Swamp Cabbage</i>	30	5	26.14	5.23
6. Kacang Panjang <i>Cow Peas</i>	5	7	40.67	5.81
7. Semangka <i>Water Melon</i>	3	9	122.54	13.62
<b>Jumlah / Total</b>	<b>58</b>	<b>61</b>	<b>453</b>	<b>46</b>

Sumber : Dinas Pertanian dan Ketahanan Pangan Kabupaten Padang Pariaman

Source : *Agriculture and Food Security Services of Padang Pariaman Regency*

Tabel :7.8. Luas Panen dan Produksi Buah-buahan Tahun 2016  
 Table :7.8. Harvested Area and Production of Fruits 2016

Jenis Buah-buahan <i>Kind of Fruits</i>	Jumlah Tanaman / <i>Number of Plants</i> (Batang/Trees)	Luas Areal / <i>Planted Area</i> ( Ha/Ha )	Jumlah Tanaman Menghasilkan / <i>Harvested Plant</i> (Batang/Trees)	Produksi / <i>Production</i> ( Ton )
(1)	(2)	(3)	(4)	(5)
1. Alpukat / <i>Avocado</i>	707	6.20	-	-
2. Mangga / <i>Mangoes</i>	347	3.15	-	-
3. Rambutan / <i>Rambutan</i>	322	2.30	-	-
4. Duku / <i>Duku</i>	68	0.44	-	-
5. Jeruk / <i>Orange</i>	-	-	-	-
6. Durian / <i>Durian</i>	282	2.29	90	13.68
7. Jambu Biji / <i>Guava</i>	360	1.29	102	1.53
8. Pepaya / <i>Papaya</i>	6 162	3.85	5 345	378.63
9. Pisang / <i>Banana</i>	57 342	143.36	32 538	1,125.52
10. Manggis / <i>Mangosteen</i>	217	1.22	170	10.63
11. Nangka / <i>Jackfruits</i>	328	1.18	150	11.25
12. Melinjo / <i>Melinjo</i>	33 185	162.67	22 120	1,184.13
13. Nanas / <i>Pineapple</i>	468	0.28	-	-
14. Sawo / <i>Chicco</i>	293	1.65	80	5.60
15. Buah Naga / <i>Dragon Fruit</i>	500	0.31	25	0.99

Sumber : Dinas Pertanian dan Ketahanan Pangan Kabupaten Padang Pariaman

Source : Agriculture and Food Security Services of Padang Pariaman Regency

Tabel : 7.9. Luas Produksi Tanaman Perkebunan Rakyat Tahun 2016  
 Table : 7.9. Production Area of Smallholder Plantation 2016

Jenis Tanaman Perkebunan/ Kinds of Smallholder Plantation	Produktif / Productive (Ha/Ha)	Belum	Tidak	Jumlah / Total Area (Ha/Ha)	Produksi / Production (Ton)
		Produktif / Not Productive Yet (Ha/Ha)	Produktif / Not Productive (Ha/Ha)		
(1)	(2)	(3)	(4)	(5)	(6)
1. Karet / Rubber	-	-	-	-	-
2. Kelapa / Coconuts	1 900.00	325.00	760.00	2 985.00	2 755.00
3. Kulit Manis / Cassieavera	20.00	-	1.00	21.00	24.40
4. Cengkeh / Clove	-	-	-	-	-
5. Kopi / Coffee	-	-	-	-	-
6. Pala / Nutmeg	-	-	-	-	-
7. Kapuk / Capok	-	-	-	-	-
8. Pinang / Pinang	14.00	-	-	14.00	2.80
9. Kakao / Cacao	222.00	68.00	96.00	386.00	210.90
10. Enau / Enau	-	-	-	-	-
11. Sagu / Sagu	6.00	2.00	-	8.00	21.90
12. Merica / Pepper	-	-	-	-	-
13. Kelapa Sawit / Palm	24.00	30.00	-	54.00	63.60
14. Garda Munggu / Garda Munggu	2.00	-	-	2.00	0.80
15. Gambir/ Gambir	-	-	-	-	-

Sumber : Dinas Pertanian dan Ketahanan Pangan Kabupaten Padang Pariaman

Source : Agriculture and Food Security Services of Padang Pariaman Regency

# KOPERASI DAN LISTRIK

ELECTRIC and CO-OPERATE

8



<https://padangpariaman.kab.bps.go.id>



**Tabel** : 8.1. Jumlah Pelanggan Listrik Menurut Jenis Pelanggan Tahun 2016  
**Table** : 8.1. *Number of Electric Customer by Kind 2016*

Jenis Pelanggan <i>Customers</i>		Banyaknya Pelanggan/ <i>Number of Customer</i>
(1)		(3)
1.	Rumahtangga <i>Household</i>	5 824
2.	Kantor Pemerintah <i>Government</i>	3
3.	Perusahaan/Niaga <i>Company/Trader</i>	97
4.	Sosial dan Rumah Sakit <i>Social and Hospital</i>	108
5.	Lainnya <i>Others</i>	-
Jumlah / <i>Total</i>		6,032

Sumber : PLN Sub Ranting Kec. Ulakan Tapakis  
 Source : *State Electricity Enterprise of Ulakan Tapakis*

**Tabel** : 8.2. Banyaknya Koperasi berdasarkan Jenisnya Tahun 2016  
**Table** : *Number of Co-operate by Kind 2016*

Jenis Koperasi / <i>Kind of Co-operate</i>	2016
(1)	(2)
1. KUD / <i>Cooperatives Village Units</i>	2
2. KPR	1
3. KOPKAR	-
4. Lainnya / <i>Others</i>	-

Sumber : Dinas Koperasi, Perindustrian, Perdagangan dan ESDM  
Kabupaten Padang Pariaman  
*CO-operation, Manufacturing, Trade and Small/*  
Source : *Medium Scale Entrepreneur Service of Padang*  
*Pariaman Regency*

# TRANSPORTASI DAN KOMUNIKASI

*TRANSPORTATION AND  
COMMUNICATION*

# 9



**Tabel** : 9.1. Panjang Jalan Menurut Jenis Permukaan Jalan Tahun 201  
**Table** : 9.1. *Road Length by Type of Surface 2016*

Jenis Permukaan / <i>Type of Surface</i>	Panjang Jalan <i>Road Length</i> (Km)
(1)	(2)
1. Aspal <i>Asphalt</i>	27.49
2. Kerikil <i>Gravel</i>	39.22
3. Tanah <i>Soil</i>	12.29
4. Lainnya <i>Others</i>	-
<b>Jumlah / Total</b>	<b>79.00</b>

Sumber : Dinas Pekerjaan Umum Kabupaten Padang Pariaman  
 Source : *Public Work Service of Padang Pariaman Regency*

**Tabel** : 9.2. Panjang Jalan Negara, Propinsi dan Kabupaten Tahun 2016  
**Table** : 9.2. *Length of Road 2016*

Jenis Jalan / <i>Kind of Road</i>	Panjang Jalan <i>Road Length</i> (Km)
(1)	(2)
1. Negara <i>National</i>	-
2. Propinsi <i>Province</i>	10.00
3. Kabupaten <i>Regency</i>	79.00
4. Lainnya <i>Others</i>	-
<b>Jumlah / Total</b>	<b>89.00</b>

Sumber : Dinas Pekerjaan Umum Kabupaten Padang Pariaman  
 Source : *Public Work Service of Padang Pariaman Regency*

Tabel : 9. 3. Jumlah Jembatan dan Kondisinya Menurut Nagari/Korong Tahun 2015  
*Number of Bridge and Bridge's Condition by Village 2015*

Nagari / Korong / Villages	Kondisi / Condition			Jumlah Total
	Baik Good	Rusak Damaged	Rusak Berat Heavily Damaged	
(1)	(2)	(3)	(4)	(5)
<b>010 . TAPAKIS</b>	<b>6</b>	<b>8</b>	<b>3</b>	<b>17</b>
01. Batang Gadang	1	-	-	-
02. Tiram Tapakis	1	1	-	2
03. Rimbo Karambia	-	2	2	4
04. Surau Kandang	1	-	-	1
05. Parit Tapakah	-	-	-	-
06. Batang Kamburu	1	-	1	-
07. Surau Duku	-	-	-	-
08. Kala Muntung	-	1	-	1
09. Lubuk Aro	-	-	-	-
10. Kampung Pauh	-	1	-	-
11. Kubu	-	2	-	-
12. Rawang	-	-	-	-
13. Kasai	1	1	-	2
14. Kabun	1	-	-	1
<b>020 . ULAKAN</b>	<b>10</b>	<b>8</b>	<b>0</b>	<b>18</b>
15. Lapau Kandang	-	1	-	1
16. Maransi	3	2	-	5
17. Kampung Ladang	-	-	-	-
18. Tiram Ulakan	1	-	-	1
19. Sei Gimba Gantiang	-	2	-	2
20. Sikabu	1	-	-	1
21. Padang Toboh	-	2	-	2
22. Kampung Koto	-	-	-	-
23. Kampung Galapuang	1	-	-	1
24. Pasa Ulakan	1	1	-	2
25. Padang Pauh	-	-	-	-
26. Kabun Bungo Pasang	-	-	-	-
27. Ganting Tengah Padang	-	-	-	-
28. Cubadak Palak Gadang	-	-	-	-
29. Manggopoh Dalam	1	-	-	1
30. Manggopoh Ujung	1	-	-	1
31. Binuang	-	-	-	-
32. Koto Panjang	-	-	-	-
33. Tanjung Medan	1	-	-	1
<b>Jumlah / Total</b>	<b>16</b>	<b>16</b>	<b>3</b>	<b>35</b>

Sumber : Kantor Camat Kecamatan Ulakan Tapakis

Source : District Office of Ulakan Tapakis District



**Tabel** : 10.1. **Ketetapan dan Realisasi PBB Menurut Nagari/Korong Tahun 2016**  
**Table** : 10.1. **Provisions and Realization of PBB by Villages 2016**

Nagari / Korong / Villages	Jumlah SPPT		Jumlah SPPT		% Realisasi Thd Target %Realization
	Number of Tax Collection Letter (Lembar/Pcs)	Ketetapan Provisions (Rp)	Number of Tax Collection Letter (Lembar/Pcs)	Realisasi Realization (Rp)	
	(1)	(2)	(3)	(4)	
<b>010 . TAPAKIS</b>	<b>1 679</b>	<b>27 312 192</b>	<b>1 294</b>	<b>20 560 887</b>	<b>75.28</b>
01. Batang Gadang	78	1 909 515	75	1 741 141	91.18
02. Tiram	60	3 196 607	53	2 137 917	66.88
03. Rimbo Karambia	261	5 460 651	125	3 190 811	58.43
04. Surau Kandang	45	515 466	45	515 466	100.00
05. Parit Tapakah	148	2 588 990	127	2 152 372	83.14
06. Batang Kamburu	69	958 466	69	958 466	100.00
07. Surau Duku	42	628 758	42	628 758	100.00
08. Kala Muntung	171	2 374 904	126	1 649 312	69.45
09. Lubuk Aro	125	1 681 813	125	1 681 813	100.00
10. Kampung Pauh	60	730 210	60	730 210	100.00
11. Kubu	42	628 758	42	628 758	100.00
12. Rawang	251	3 022 243	166	1 951 820	64.58
13. Kasai	247	2 660 861	159	1 639 093	61.60
14. Kabun	80	954 950	80	954 950	100.00
<b>020 . ULAKAN</b>	<b>5 344</b>	<b>85 009 693</b>	<b>4 138</b>	<b>65 009 549</b>	<b>76.47</b>
15. Lapau Kandang	189	2 919 720	144	2 270 085	77.75
16. Maransi	181	2 886 186	181	2 886 186	100.00
17. Kampung Ladang	183	2 911 743	154	2 428 400	83.40
18. Tiram	154	3 299 791	133	2 295 595	69.57
19. Sei Gimba Gantiang	173	1 964 757	173	1 964 757	100.00
20. Sikabu	446	6 940 231	324	5 168 241	74.47
21. Padang Toboh	401	8 356 013	257	5 116 206	61.23
22. Kampung Koto	189	2 241 887	189	2 241 887	100.00
23. Kampung Galapuang	189	2 241 887	189	2 241 887	100.00
24. Pasa Ulakan	234	2 875 499	234	2 875 499	100.00
25. Padang Pauh	158	2 571 588	146	2 079 333	80.86
26. Kabun Bungo Pasang	214	3 471 361	148	2 412 765	69.50
27. Ganting Tanah Padang	297	6 709 646	277	6 007 246	89.53
28. Cubadak Palak Gadang	228	2 813 342	171	2 109 340	74.98
29. Manggopoh Dalam	533	9 001 934	435	7 109 462	78.98
30. Manggopoh Ujung	337	6 660 605	203	4 036 138	60.60
31. Binuang	127	2 649 210	127	2 649 210	100.00
32. Koto Panjang	403	5 903 788	258	4 046 719	68.54
33. Tanjung Medan	708	8 590 505	395	5 070 593	59.03
<b>Jumlah / Total</b>	<b>7 023</b>	<b>112 321 885</b>	<b>5 432</b>	<b>85 570 436</b>	<b>76.18</b>

Sumber : Badan Pengelola Keuangan Daerah Kabupaten Padang Pariaman

Source : Local Financial Management Agency of Padang Pariaman Regency



**Tabel** : 10.2. Perkembangan Jumlah LPN dan BPR Tahun 2016  
**Table** : *Number of Traditional Village Financial and Public Credit Bank 2016*

Tahun Years	LPN Traditional Village Financial	BPR Public Credit Bank
(1)	(2)	(3)
2011	-	1
2012	-	-
2013	-	-
2014	-	1
2015	-	1
2016	-	1

Sumber : Bank Perkreditan Rakyat Kecamatan Ulakan Tapakis

Source : *Public Credit Bank of Ulakan Tapakis District*

# DATA

MENCERDASKAN BANGSA  
*Enlighten The Nation*

<https://padangpariamankab.bps.go.id>



**BADAN PUSAT STATISTIK  
KABUPATEN PADANG PARIAMAN**  
*Statistics of Padang Pariaman Regency*  
Jl. Imam Bonjol No. 22 Pariaman Telp/Fax. (0751) 92405  
Homepage : <http://padangpariamankab.bps.go.id/>  
E-mail: [bps1306@ops.go.id](mailto:bps1306@ops.go.id)

ISBN 978-602-6365-26-2



9 786026 365262 >