



No. Publikasi : 12712.13.12

# PENDUDUK KOTA SIBOLGA

## 2012



**BADAN PUSAT STATISTIK  
KOTA SIBOLGA**

# PENDUDUK KOTA SIBOLGA

## 2012



# **PENDUDUK KOTA SIBOLGA**

## **2012**

Nomor Publikasi : 12712.13.12  
Ukuran Buku : 21 cm x 15 cm  
Jumlah Halaman : vi + 29 halaman

Naskah : Seksi Statistik Sosial BPS Kota Sibolga

Tim Penyusun Naskah:

- Penanggungjawab Umum : Rika Ventina, SE, M.Si
- Editor dan Penanggungjawab Teknis : H. Sukardi, SE
- Koordinator : Imelda L. Siboro, SST
- Anggota : H. Suheri Sipahutar,  
Syafrizal Elfisandri, A.Md

Gambar Kulit : Seksi Integrasi Pengolahan dan Diseminasi  
Statistik Badan Pusat Statistik Kota Sibolga

Diterbitkan Oleh :  
Badan Pusat Statistik Kota Sibolga

**Bulan Oktober 2013**

*Boleh dikutip dengan menyebutkan sumbernya*

## KATA PENGANTAR

Dengan mengucapkan puji dan syukur kehadiran Tuhan yang Maha Esa, Badan Pusat Statistik Kota Sibolga telah dapat menyelesaikan buku publikasi Penduduk Kota Sibolga 2012.

Publikasi ini memuat tabel-tabel yang menggambarkan keadaan penduduk di Kota Sibolga tahun 2012.

Saran dan kritik dari berbagai pihak untuk penerbitan publikasi ini dapat membantu dalam memenuhi kebutuhan data statistik baik instansi pemerintah maupun swasta serta bermanfaat bagi para pembaca.

Sibolga, Oktober 2013

Kepala Badan Pusat Statistik  
Kota Sibolga,



RIKA VENTINA, SE.MSi  
NIP. 19670212 199401 2 001

## DAFTAR ISI

KATA PENGANTAR KEPALA BADAN PUSAT STATISTIK KOTA SIBOLGA	iii
DAFTAR ISI	iv
DAFTAR TABEL	v
DAFTAR GRAFIK	vi
BAB I PENDAHULUAN	
1 LATAR BELAKANG	1
2 METODOLOGI	4
3 KONSEP DAN DEFINISI	4
BAB II ULASAN SINGKAT	9
TABEL-TABEL	15

## DAFTAR TABEL

TABEL 1	Penduduk Kota Sibolga Menurut Kecamatan dan Jenis Kelamin.	15
TABEL 2	Penduduk Kota Sibolga Menurut Kelompok Umur dan Jenis Kelamin.	16
TABEL 3	Penduduk dan Rumah Tangga Kota Sibolga Menurut Kecamatan.	17
TABEL 4	Penduduk Kecamatan Sibolga Utara Menurut Kelurahan dan Jenis Kelamin.	18
TABEL 5	Penduduk Kecamatan Sibolga Utara Menurut Kelompok Umur dan Jenis Kelamin.	19
TABEL 6	Penduduk dan Rumah Tangga Kecamatan Sibolga Utara Menurut Kelurahan.	20
TABEL 7	Penduduk Kecamatan Sibolga Kota Menurut Kelurahan dan Jenis Kelamin.	21
TABEL 8	Penduduk Kecamatan Sibolga Kota Menurut Kelompok Umur dan Jenis Kelamin.	22
TABEL 9	Penduduk dan Rumah Tangga Kecamatan Sibolga Kota Menurut Kelurahan.	23
TABEL 10	Penduduk Kecamatan Sibolga Selatan Menurut Kelurahan dan Jenis Kelamin.	24
TABEL 11	Penduduk Kecamatan Sibolga Selatan Menurut Kelompok Umur dan Jenis Kelamin.	25
TABEL 12	Penduduk dan Rumah Tangga Kecamatan Sibolga Selatan Menurut Kelurahan.	26
TABEL 13	Penduduk Kecamatan Sibolga Sambas Menurut Kelurahan dan Jenis Kelamin.	27
TABEL 14	Penduduk Kecamatan Sibolga Sambas Menurut Kelompok Umur dan Jenis Kelamin.	28
TABEL 15	Penduduk dan Rumah Tangga Kecamatan Sibolga Sambas Menurut Kelurahan.	29

## DAFTAR GRAFIK

GRAFIK 1	Penduduk Kota Sibolga Menurut Kelompok Umur dan Jenis Kelamin Tahun 2012.	9
GRAFIK 2	Penduduk Kecamatan Sibolga Utara Menurut Kelurahan dan Jenis Kelamin Tahun 2012 .	11
GRAFIK 3	Penduduk Kecamatan Sibolga Kota Menurut Kelurahan dan Jenis Kelamin Tahun 2012.	12
GRAFIK 4	Penduduk Kecamatan Sibolga Selatan Menurut Kelurahan dan Jenis Kelamin Tahun 2012.	13
GRAFIK 5	Penduduk Kecamatan Sibolga Sambas Menurut Kelurahan dan Jenis Kelamin Tahun 2012 .	14

# BAB I

## PENDAHULUAN

### 1. LATAR BELAKANG

Data Kependudukan dengan berbagai karakteristiknya sangat dibutuhkan dalam perencanaan pembangunan diberbagai sektor, dimana peningkatan kualitas sumber daya manusia menjadi titik berat pembangunan.

Dengan data kependudukan dapat diperoleh gambaran tentang keadaan demografi suatu daerah, seperti tingkat pertumbuhan penduduk, kelahiran dan kematian, migrasi, rata-rata harapan hidup, dan juga keadaan sosial budaya. Dari gambaran demografi tersebut akan dapat diukur tingkat sosial ekonomi masyarakatnya sekaligus juga dapat digunakan untuk mengevaluasi program pembangunan yang telah dilaksanakan. Mengingat begitu pentingnya data kependudukan maka pengumpulan data kependudukan dilakukan secara rutin melalui Sensus Penduduk, Survei Kependudukan, Registrasi Penduduk, Estimasi Penduduk dan Proyeksi Penduduk.



Sensus Penduduk yang juga disebut cacah jiwa pada dasarnya merupakan hasil pencacahan terhadap semua orang dalam suatu negara dan keterangan yang dikumpulkan merupakan keterangan pokok kependudukan yang terbatas. Sensus dilakukan pada waktu atau periode tertentu, biasanya 10 (sepuluh) tahun sekali. Republik Indonesia telah melaksanakan 6 (enam) kali Sensus Penduduk yaitu pada tahun 1961, 1971, 1980, 1990, 2000 dan 2010. Karena sifatnya yang menyeluruh dan dilakukan terhadap semua orang maka pelaksanaan sensus penduduk memerlukan biaya dan petugas yang cukup banyak.

Survei Kependudukan umumnya diadakan untuk memperoleh keterangan yang bersifat khusus dan lebih terinci. Dilakukan dengan menggunakan sampel, yaitu sekelompok penduduk yang dipilih dan dianggap dapat mewakili populasi untuk diwawancarai. Survei dapat diadakan kapan saja, sesuai dengan keperluan dan tersedianya dana. Sebagai akibat pemakaian sampel, maka data survei tidak terlepas dari adanya

kesalahan sampel. Namun survei kependudukan masih sering dilakukan karena adanya keperluan data yang lebih terinci.

Registrasi penduduk adalah pencatatan secara terus menerus mengenai keterangan pokok kependudukan seperti lahir, mati, dan pindah. Apabila semua peristiwa dilaporkan dan dicatat secara terus menerus, maka akan diperoleh data yang lengkap dan akurat. Registrasi penduduk mencatat kejadian-kejadian yang merubah jumlah dan susunan penduduk selama jangka waktu tertentu (setengah tahun, dan seterusnya) yaitu sejak awal periode sampai dengan akhir periode. Oleh karena itu kualitas data registrasi penduduk antara lain tergantung terhadap pembaharuan pencatatan perubahan keterangan dimaksud.

Estimasi penduduk adalah perkiraan penduduk antar sensus atau segera setelah sensus. Proyeksi penduduk hanya dapat memberikan perkiraan jumlah penduduk. Cara yang biasa digunakan dalam penghitungan proyeksi penduduk adalah metode matematik dan metode komponen.

Proyeksi penduduk bukan merupakan ramalan jumlah penduduk tetapi suatu perhitungan ilmiah yang didasarkan pada asumsi dari komponen-komponen laju pertumbuhan penduduk yaitu kelahiran, kematian, dan perpindahan (migrasi).

## 2. METODOLOGI

Metode yang digunakan untuk penghitungan data kependudukan ini adalah metode estimasi dan proyeksi penduduk.

## 3. KONSEP DAN DEFINISI

Konsep dan definisi yang digunakan dalam pengumpulan data penduduk oleh Badan Pusat Statistik dijelaskan dalam uraian berikut:

- i. **Kelurahan** adalah satuan wilayah yang ditempati oleh sejumlah penduduk yang mempunyai organisasi pemerintahan terendah langsung dibawah Camat, dan tidak berhak menyelenggarakan rumah tangganya sendiri

(Undang-Undang Nomor 5 Tahun 1979 Tentang Pemerintahan Desa). Kepala kelurahan (lurah) adalah pegawai negeri dan tidak dipilih oleh rakyat.

ii. **Satuan Lingkungan Setempat (SLS)** adalah satuan lingkungan di bawah desa/kelurahan. Istilah SLS bisa berbeda antar daerah, seperti rukun tetangga (RT), rukun warga (RW), dusun, dan lingkungan. Batas SLS bisa berupa batas alam/buatan, tetapi ada yang hanya berupa dinding rumah atau tanah kosong.

iii. **Dusun/Lingkungan** adalah bagian wilayah dalam desa/kelurahan yang merupakan lingkungan pelaksanaan pemerintahan desa/kelurahan yang dibentuk berdasarkan Peraturan Pemerintah Nomor 5 tahun 1981 Tentang Pembentukan Dusun Dalam Desa dan Lingkungan Dalam Kelurahan.

iv. **Rumah Tangga**

**Rumah Tangga Biasa** adalah seorang atau sekelompok orang yang mendiami sebagian atau seluruh bangunan

fisik atau sensus dan biasanya tinggal bersama serta makan dari satu dapur. Yang dimaksud satu dapur adalah jika pengurusan kebutuhan sehari-harinya dikelola bersama-sama menjadi satu.

**Rumah Tangga Khusus** terdiri dari:

(1) Orang yang tinggal di asrama, yaitu suatu tempat tinggal yang pengurusan sehari-harinya diatur oleh suatu yayasan atau badan, misalnya asrama perawat, asrama mahasiswa, asrama ABRI (tangsi) dan sebagainya. Anggota ABRI yang tinggal di asrama bersama keluarganya dan kebutuhan sehari-harinya diatur oleh rumah tangga itu sendiri, tidak dianggap sebagai rumah tangga khusus.

(2) Orang yang tinggal di lembaga pemasyarakatan, panti asuhan, rumah tahanan, dan sejenisnya.

(3) Sepuluh orang atau lebih yang mondok dengan makan (indekos).

**v. Anggota Rumah Tangga** adalah semua orang yang biasanya bertempat tinggal di suatu rumah tangga, baik

yang berada di rumah pada waktu pencacahan maupun yang sementara tidak ada. Anggota rumah tangga yang bepergian kurang dari 6 bulan tetapi dengan tujuan pindah/akan meninggalkan rumah 6 bulan atau lebih dan tamu yang tinggal di rumah tangga kurang dari 6 bulan tetapi akan bertempat tinggal 6 bulan atau lebih dianggap sebagai anggota rumah tangga.

**vi. Penduduk** adalah semua orang yang berdomisili di wilayah geografis Republik Indonesia selama 6 bulan atau lebih dan atau mereka yang berdomisili kurang dari 6 bulan tetapi bertujuan untuk menetap.

**vii. Umur** seseorang dapat diketahui apabila tanggal, bulan, tahun kelahirannya diketahui. Penghitungan umur seseorang harus selalu dibulatkan ke bawah atau menurut ulang tahun yang terakhir. Dengan cara penghitungan umur seperti di atas maka:

a. Yang berumur 0 tahun adalah penduduk berumur kurang dari satu tahun.

- b. Yang berumur 1 tahun adalah penduduk yang berumur satu tahun lebih tetapi kurang dari dua tahun.
- c. Yang berumur 0-4 tahun adalah penduduk yang berumur kurang dari 5 tahun.
- d. Yang berumur 5-9 tahun adalah penduduk yang berumur lima tahun atau lebih, kurang dari 10 tahun dan seterusnya.
- e. Yang berumur 75+ tahun adalah penduduk yang berumur tujuh puluh lima tahun atau lebih.

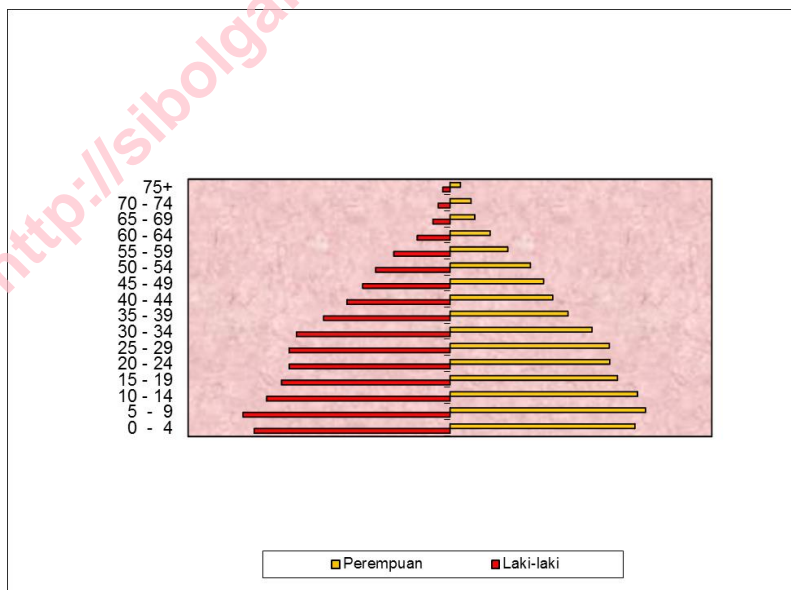
<http://sibolgakota.pps.go.id>

## BAB II

### ULASAN SINGKAT

jumlah penduduk Kota Sibolga pada tahun 2011 adalah 85.271 jiwa dengan komposisi 42.761 jiwa (51,15 persen) penduduk laki-laki dan 42.510 jiwa (49,85 persen) penduduk perempuan. Komposisi penduduk menurut kelompok umur dapat dilihat pada grafik berikut:

Grafik 1. Penduduk Kota Sibolga Menurut Kelompok Umur dan Jenis Kelamin Tahun 2011






Grafik di atas memperlihatkan bahwa penduduk terbanyak ada pada kelompok umur muda. Kelompok umur 5-9 tahun adalah kelompok umur dengan penduduk terbesar berjumlah 9.809 Jiwa kemudian 9.277 Jiwa untuk kelompok umur 0-4 tahun. Demikian seterusnya.

Pada tahun 2011 penduduk Kota Sibolga terbesar berada pada Kecamatan Sibolga Selatan 30.337 jiwa (35,28 persen) diikuti oleh Kecamatan Sibolga Sambas 20.309 jiwa (23,82 persen) Kecamatan Sibolga Utara 20.169 jiwa (23,65 persen) dan Kecamatan Sibolga Kota 14.456 jiwa (17,25 persen) dengan jumlah rumah tangga masing-masing 6.201 rumahtangga di kecamatan Sibolga Selatan, 4.280 rumah tangga di kecamatan Sibolga Sambas, 4.576 rumah tangga di kecamatan Sibolga Utara, dan 3.337 rumah tangga di kecamatan Sibolga Kota.

Penduduk di Kecamatan Sibolga Utara berjumlah 20.169 jiwa masing-masing 10.023 jiwa penduduk laki-laki dan 10.146

jiwa penduduk perempuan. Kelurahan Sibolga Ilir adalah kelurahan dengan jumlah penduduk terbesar yaitu 6.180 jiwa dengan jumlah rumah tangga 1.320 rumah tangga. Jumlah penduduk Kecamatan Sibolga Utara menurut kelurahan dan jenis kelamin dapat dilihat pada grafik berikut:


Grafik 2. Penduduk Kecamatan Sibolga Utara Menurut Kelurahan dan Jenis Kelamin Tahun 2011



Penduduk di Kecamatan Sibolga Kota berjumlah 14.456 jiwa masing-masing 7.119 jiwa penduduk laki-laki dan 7.337 jiwa penduduk perempuan. Kelurahan Pasar Belakang adalah kelurahan dengan jumlah penduduk terbesar yaitu 5.453 jiwa

dengan jumlah rumah tangga 1.174 rumah tangga. Jumlah penduduk Kecamatan Sibolga Kota menurut kelurahan dan jenis kelamin dapat dilihat pada grafik berikut:


Grafik 3. Jumlah Penduduk Kecamatan Sibolga Kota Menurut Kelurahan dan Jenis Kelamin Tahun 2011



Penduduk di Kecamatan Sibolga Selatan berjumlah 30.337 jiwa masing-masing 15.315 jiwa penduduk laki-laki dan 15.022 jiwa penduduk perempuan. Kelurahan Aek Parombunan adalah kelurahan dengan jumlah penduduk terbesar yaitu 9.947 jiwa dengan jumlah rumah tangga 1.945 rumah tangga. Jumlah

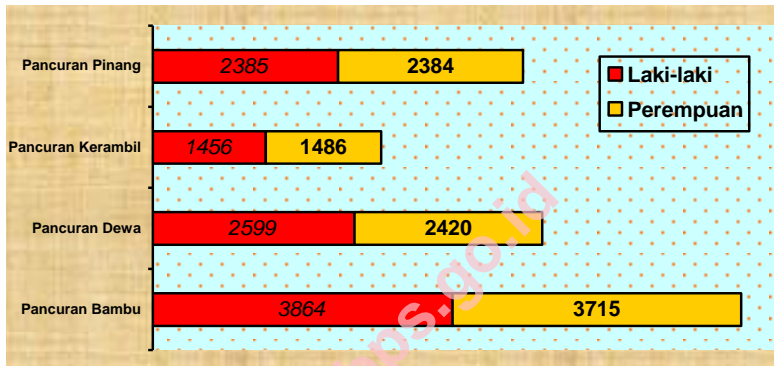
penduduk Kecamatan Sibolga Selatan menurut kelurahan dan jenis kelamin dapat dilihat pada grafik berikut:

Grafik 4. Penduduk Kecamatan Sibolga Selatan Menurut Kelurahan dan Jenis Kelamin Tahun 2011



Penduduk di Kecamatan Sibolga Sambas berjumlah 20.309 jiwa masing-masing 10.304 jiwa penduduk laki-laki dan 10.005 jiwa penduduk perempuan. Kelurahan Pancuran Bambu adalah kelurahan dengan jumlah penduduk terbesar yaitu 7.579 jiwa dengan jumlah rumah tangga 1.551 rumah tangga. Jumlah penduduk Kecamatan Sibolga Sambas menurut kelurahan dan jenis kelamin dapat dilihat pada grafik berikut:

Grafik 5. Penduduk Kecamatan Sibolga Sambas Menurut Kelurahan dan Jenis Kelamin Tahun 2011



1. Penduduk Kota Sibolga Menurut Kecamatan dan Jenis Kelamin.

No	Kecamatan	Laki-Laki	Perempuan	Jumlah
1	2	3	4	5
1	Sibolga Utara	10.023	10.146	20.169
2	Sibolga Kota	7.121	7.336	14.457
3	Sibolga Selatan	15.313	15.024	30.337
4	Sibolga Sambilan	10.304	10.005	20.309
	SIBOLGA	42.761	42.510	85.271

2. Penduduk Kota Sibolga Menurut Kelompok Umur dan Jenis Kelamin.

Kelompok Umur	Laki-laki	Perempuan	Jumlah
1	2	3	4
0 - 4	4.798	4.479	9.277
5 - 9	5.071	4.738	9.809
10 - 14	4.490	4.542	9.032
15 - 19	4.126	4.058	8.184
20 - 24	3.937	3.871	7.808
25 - 29	3.939	3.861	7.800
30 - 34	3.760	3.440	7.200
35 - 39	3.097	2.858	5.955
40 - 44	2.522	2.490	5.012
45 - 49	2.139	2.267	4.406
50 - 54	1.820	1.950	3.770
55 - 59	1.376	1.402	2.778
60 - 64	803	972	1.775
65 - 69	417	600	1.017
70 - 74	287	509	796
75 +	179	473	652
<b>SIBOLGA</b>	<b>42.761</b>	<b>42.510</b>	<b>85.271</b>

3. Penduduk dan Rumah Tangga Kota Sibolga Menurut Kecamatan.

No.	Kelurahan	Penduduk	Rumah Tangga
1	2	3	4
1	Sibolga Utara	20.169	4.576
2	Sibolga Kota	14.456	3.337
3	Sibolga Selatan	30.337	6.201
4	Sibolga Sambas	20.309	4.280
KOTA SIBOLGA		85.271	18.394



4. Penduduk Kecamatan Sibolga Utara Menurut Kelurahan dan Jenis Kelamin.

No.	Kelurahan	Laki-Laki	Perempuan	Jumlah
1	2	3	4	5
1	Sibolga Ilir	3.132	3.048	6.180
2	Angin Nauli	1.742	1.829	3.571
3	Huta Tonga-	1.304	1.402	2.706
4	Huta Barangan	1.106	1.128	2.234
5	Simare-mare	2.739	2.739	5.478
SIBOLGA UTARA		10.023	10.146	20.169

5. Penduduk Kecamatan Sibolga Utara Menurut Kelompok Umur dan Jenis Kelamin.

Kelompok Umur	Laki-laki	Perempuan	Jumlah
1	2	3	4
0 - 4	1.133	995	2.128
5 - 9	1.138	1.130	2.268
10 - 14	1.084	1.109	2.193
15 - 19	990	983	1.973
20 - 24	819	796	1.615
25 - 29	855	806	1.661
30 - 34	847	815	1.662
35 - 39	774	696	1.470
40 - 44	627	673	1.300
45 - 49	564	556	1.120
50 - 54	436	477	913
55 - 59	317	362	679
60 - 64	208	270	478
65 - 69	103	175	278
70 - 74	83	156	239
75 +	45	147	192
<b>SIBOLGA UTARA</b>	<b>10.023</b>	<b>10.146</b>	<b>20.169</b>

6. Penduduk dan Rumah Tangga Kecamatan Sibolga Utara Menurut Kelurahan.

No.	Kelurahan	Penduduk	Rumah Tangga
1	2	3	4
1	Sibolga Ilir	6.180	1.320
2	Angin Nauli	3.571	844
3	Huta Tonga-tonga	2.706	660
4	Huta Barangan	2.234	528
5	Simare-mare	5.478	1.224
SIBOLGA UTARA		20.169	4.576

7. Penduduk Kecamatan Sibolga Kota Menurut Kelurahan dan Jenis Kelamin.

No	Kelurahan	Laki-Laki	Perempuan	Jumlah
1	2	3	4	5
1	Kota Baringin	1.056	1.140	2.196
2	Pasar Baru	666	837	1.503
3	Pasar Belakang	2.767	2.686	5.453
4	Pancuran Gerobak	2.630	2.674	5.304
SIBOLGA KOTA		7.119	7.337	14.456

8. Penduduk Kecamatan Sibolga Kota Menurut Kelompok Umur dan Jenis Kelamin.

Kelompok Umur	Laki-laki	Perempuan	Jumlah
1	2	3	4
0 - 4	712	707	1.419
5 - 9	780	730	1.510
10 - 14	734	708	1.442
15 - 19	629	713	1.342
20 - 24	615	611	1.226
25 - 29	645	673	1.318
30 - 34	584	585	1.169
35 - 39	533	475	1.008
40 - 44	449	432	881
45 - 49	377	444	821
50 - 54	358	397	755
55 - 59	316	306	622
60 - 64	182	207	389
65 - 69	106	134	240
70 - 74	53	105	158
75 +	46	110	156
<b>SIBOLGA KOTA</b>	<b>7.119</b>	<b>7.337</b>	<b>14.456</b>

9. Penduduk dan Rumah Tangga Kecamatan Sibolga Kota Menurut Kelurahan.

No.	Kelurahan	Penduduk	Rumah Tangga
1	2	3	4
1	Kota Baringin	2.196	531
2	Pasar Baru	1.503	403
3	Pasar Belakang	5.453	1.174
4	Pancuran Gerobak	5.304	1.229
SIBOLGA KOTA		14.456	3.337

10. Penduduk Kecamatan Sibolga Selatan Menurut Kelurahan dan Jenis Kelamin.

No	Kelurahan	Laki-Laki	Perempuan	Jumlah
1	2	3	4	5
1	Aek Habil	3.255	3.127	6.382
2	Aek Manis	4.583	4.524	9.112
3	Aek Parombunan	4.963	4.984	9.947
4	Aek Muara	2.509	2.387	4.896
SIBOLGA SELATAN		15.315	15.022	30.337

11. Penduduk Kecamatan Sibolga Selatan Menurut Kelompok Umur dan Jenis Kelamin.

Kelompok Umur	Laki-laki	Perempuan	Jumlah
1	2	3	4
0 - 4	1.797	1.715	3.512
5 - 9	1.931	1.754	3.685
10 - 14	1.593	1.644	3.237
15 - 19	1.521	1.455	2.976
20 - 24	1.514	1.580	3.094
25 - 29	1.450	1.453	2.903
30 - 34	1.379	1.208	2.587
35 -39	1.068	961	2.029
40 -44	839	816	1.655
45 - 49	690	728	1.418
50 - 54	604	626	1.230
55 - 59	441	430	871
60 - 64	239	275	514
65 - 69	117	149	266
70 - 74	87	118	205
75 +	45	110	155
<b>SIBOLGA SELATAN</b>	<b>15.315</b>	<b>15.022</b>	<b>30.337</b>



12. Penduduk dan Rumah Tangga Kecamatan Sibolga Selatan Menurut Kelurahan.

No.	Kelurahan	Penduduk	Rumah Tangga
1	2	3	4
1	Aek Habil	6.382	1.297
2	Aek Manis	9.112	1.944
3	Aek Parombunan	9.947	1.945
4	Aek Muara Pinang	4.896	1.015
SIBOLGA SELATAN		30.337	6.201

13. Penduduk Kecamatan Sibolga Sambas Menurut Kelurahan dan Jenis Kelamin.

No	Kelurahan	Laki-Laki	Perempuan	Jumlah
1	2	3	4	5
1	Pacuran Pinang	2.385	2.384	4.769
2	Pancuran Kerambil	1.456	1.486	2.942
3	Pancuran Dewa	2.599	2.420	5.019
4	Pancuran Bambu	3.864	3.715	7.579
SIBOLGA SAMBAS		10.304	10.005	20.309

14. Penduduk Kecamatan Sibolga Sambas Menurut Kelompok Umur dan Jenis Kelamin.

Kelompok Umur	Laki-laki	Perempuan	Jumlah
1	2	3	4
0 - 4	1.156	1.062	2.218
5 - 9	1.222	1.124	2.346
10 - 14	1.079	1.081	2.160
15 - 19	986	907	1.893
20 - 24	939	884	1.873
25 - 29	989	929	1.918
30 - 34	950	832	1.782
35 - 39	722	726	1.448
40 - 44	607	569	1.176
45 - 49	508	539	1.047
50 - 54	422	450	872
55 - 59	302	304	606
60 - 64	174	220	394
65 - 69	91	142	233
70 - 74	64	130	194
75 +	43	106	149
<b>SIBOLGA SAMBAS</b>	<b>10.304</b>	<b>10.005</b>	<b>20.309</b>

15. Penduduk dan Rumah Tangga Kecamatan Sibolga Sambas Menurut Kelurahan.

No.	Kelurahan	Penduduk	Rumah Tangga
1	2	3	4
1	Pacuran Pinang	4.769	994
2	Pancuran Kerambil	2.942	661
3	Pancuran Dewa	5.019	1.074
4	Pancuran Bambu	7.579	1.551
SIBOLGA SAMBAS		20.309	4.280

Publikasi “Penduduk Kota Sibolga 2012” memuat tabel-tabel yang menggambarkan data penduduk Kota Sibolga keadaan tahun 2012

**DATA  
MENCERDASKAN  
BANGSA**



**BADAN PUSAT STATISTIK KOTA SIBOLGA**

Jl. Tuanku Dorong Hutagalung No. 2, Sibolga

Telp. (0631) 22082 Fax. (0631) 25952

Website : <http://sibolgakota.bps.go.id>

Email : [bps1271@mailhost.bps.go.id](mailto:bps1271@mailhost.bps.go.id)