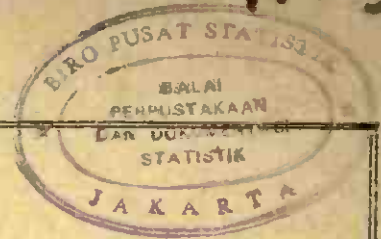


33040.030

LABEL SEMENTARA SENSUS BARANG 2014			
Ruang	ID	Lokasi	Petugas
B2309	121.0191.7655-1	KEC113	PT1

KEC. MANDIRAJA D.A. 19



KECAMATAN MANDIRAJA


DALAM ANGKA

1985

315598
Kec.
Ind.
Biro Pusat Statistik


DISEJUTU OLEH

STATISTIK
KEC. MANDIRAJA



KABUPATEN
BANJARNEGARA

[Handwritten signature]



KECAMATAN MANDIRAJA

DALAM ANGKA

1985



DISUSUN OLEH

WANTRI STATISTIK
KEC. MANDIRAJA



KABUPATEN
BANJARNEGARA

KATA PENGANTAR

Bassalamu'alaikum w.w.

Dengan mengucapkan syukur Alhamdulillah, maka kami akhirnya dapat mewujudkan dan menerbitkan sebuah buku:

"KECAPATAN HANDIRAJA DALAM ANGKA TAHUN 1985"

Sekalipun masih dalam bentuk yang sangat sederhana atau masih serba lokuarangan. Namun kami yakin bahwa buku ini cukup dapat memberikan gambaran tentang potensi wilayah. Data yang benar, akurat dan relevant akan menunjang/don - dukung Pembangunan daerah ini.

Kami berharap kepada rekan-rekan Dinas Hivu Kecamatan untuk membantu usaha ini secara berkesinambungan, berupa data kegiatan dari masing-masing Dinas agar data kita semakin lengkap dan dapat dikembangkan.

Oleh sebab itu kepada semua pihak yang telah membantu usaha ini kami mengucapkan banyak-banyak terima kasih.

Semoga buku yang sederhana ini bermanfaat bagi para pengambil kebijaksanaan dalam menyusun Perencanaan pembangunan.

Bassalamu'alaikum w.w.

Handiraja, 1 Juni 1986

MANTRI STATISTIK,

WACHYUDI

NIP: 340 007 961

SAH B U T A N

CAMAT / KEPALA WILAYAH KECAMATAN MANDIRAJA

Saya sambut dengan amat gembira atas penerbitan buku :

" KECAMATAN MANDIRAJA DALAM ANGKA TAHUN 1985 "

yang disusun oleh Saudara Hantri Statistik Kecamatan Mandiraja.


Mengingat peranan data Statistik pada masa sekarang ini sangat mendukung keberhasilan Pembangunan, karena sebelum pembangunan dilaksanakan didahului dengan perencanaan.

Buku yang berisi himpunan data dari berbagai Dinas Nivou Kecamatan akan sangat bermanfaat untuk pegangan kerja kita didalam kita menggali potensi yang ada disini. Layaknya.

Dan untuk tahun-tahun mendatang kami harapkan agar Rekan-Rekan Dinas Nivou Kecamatan untuk membantunya demi keperluan kita, dan lebih meningkatkan kerja sama yang telah baik.

Kesemuanya kami sampaikan terima kasih.

Mandiraja, 1 Juli 1986



DAFTAR ISI

URAIAN :	HALAMAN
1. SINGKAPAN CATAT MANDIRAJA	1
2. KATA PENGANTAR DAN TEK STATISTIK	2
3. DAFTAR ISI	3 - 4
BAB I : LETAK GEOGRAFIS :	
I.1. Letak Geografis Kecamatan Mandiraja	5 - 6
I.2. Luas Wilayah Kecamatan Mandiraja	7 - 9
I.3. Peta Kecamatan Mandiraja	10
BAB II : PEMERINTAHAN :	
II.1. Jumlah Sarana Pemerintahan	11
II.2. Jumlah Perangkat Desa di Kec.Mandiraja	12
II.3. Klasifikasi Desa di Kec.Mandiraja 1968	13
II.4. Banyaknya RH dan RT. pada 1968	14
BAB III. P E B D U D U K :	
III.1. Banyaknya KK dan Penduduk menurut jenis kelamin pada akhir 1968	15
III.2. Banyaknya Penduduk menurut golongan	16
III.3. Banyaknya Penduduk menurut mt.pencapaian	17
III.4. Banyaknya Penduduk menurut pendidikan	18
III.5. Kepadatan Penduduk per Km ²	19
III.6. Banyaknya Penduduk yang cacat jasmani	20
III.7. G r o s s	21
III.8. Banyaknya Penduduk menurut Agama	22

URAIAN :	HALAMAN
BAB IV. PERTANAHAN :	
IV.1. Luas Papan Padi dan palawija th.1963	23
IV.2. Banyaknya Tanaman Perkebunan	24
IV.3. Banyaknya Sernak dan Unggas th.1963	25 - 26
IV.4. Banyaknya Produk Perikanan th.1963	27
IV.5. Harga Bahan Baku Jawa Jawa	28
IV.6. Banyaknya Sarana Perikanan	29
BAB V SOSIAL DAN HUKUM :	
V.1. Banyaknya Sekolah, Murid dan Guru SD. 1963	30
V.2. Banyaknya GURU dan Keanggotaan Pramuka	31 - 32
V.3. Banyaknya Sekolah II, SD, SLTP dan SLTA	33
V.4. Banyaknya BUKU dalam tahun 1963	34
V.5. Banyaknya Tempat Peribadatan pada 1963	35
V.6. Banyaknya Poskast Radio, TV dan Telepon	36
V.7. Banyaknya Prasarana Kesehatan pada 1963	37
V.8. Banyaknya Prasarana Angkutan pada 1963	38
V.9. Banyaknya Pembangunan Non Fisik	39

BAB : I.1. LETAK GEOGRAFIS :

K E C A M A T A N H A N D I R A J A

Kecamatan Handiraja seluas 52,67 Km atau 5261,575 Ha 4,92 % dari luas wilayah Kabupaten Banjarnegara. Berpenduduk 53 491 jiwa, terletak pada ketinggian 131 m dari permukaan laut.

Jarak dari Kecamatan Handiraja ke ibu kota Kabupaten Banjarnegara 18 Km, berada pada jalur jalan lintas Wonosobo-Purwokerto. Kecamatan Handiraja termasuk 4 daerah Kecamatan yang berada dibawah Wilayah kerja Pembantu Bupati Banjar - negara untuk Purworejo/Klampok.

Memiliki wilayah kerja 16 Desa, yang terdiri dari sebagian besar desa pada daerah datar dan sebagian disebelah selatan daerah pegunungan.

Jenis tanah Asosiasi Aluvial kelabu dan Coklat kekelabuan, dan sebagian Latosol tua, dengan batas 2 wilayah sebagai berikut :

- Sebelah Utara : S. Srayu (Kecamatan Rakit).
- Sebelah Timur : Kecamatan Purwonegoro.
- Sebelah Selatan : Lawangayu (Kab. Kebumen).
- Sebelah Barat : Kecamatan Purj. Klampok.

SUMBER ALAM TERDIRI DARI :

- A. TANAH PERSEMAHAN :
- Irigasi Tehnis = 1 325,765 HA.
 - Irigasi Cederakan = 285,005 HA.
 - Tanah Hujam = 119,350 HA.
 - Luas sawah = 1 730,120 HA.

- B. TANAH KERING :
- Perkebunan/Perikanan = 1 715,854 HA.
 - Tegak/Kebun = 949,467 HA.
 - Kolam = 5,370 HA.
 - Hutan Negara = 687,000 HA.
 - Lain2 (Sungai, jalan, kub. dll) = 173,764 HA.
 - Luas Tan. kering = 3 531,455 HA.

Kecamatan Hendiraja masih tergolong daerah yang cukup potensial dan ramai, mayoritas penduduk bermata pencaharian dari sektor pertanian, juga banyak yang melakukan kegiatan dibidang Industri Rumah Tangga/Kerajinan anyaman bambu yang cukup terkenal untuk dipasarkan keluar daerah Kabupaten Banjarnegara.

Dimana pada tahap selang Pemerintah Daerah setempat sedang membangun Pasar Bambu sebagai wadah hasil pribadi yang berupa bambu dan kayu yang sangat mendukung Pembangunan.



TABEL : L.2. LUAS WILAYAH DAERAH KECAMATAN MANDIRAJA
TAHUN : 1985 DIPERINCI PER DESA

D E S A	ISAWAN IR.	IRIGASI	TADAH	JUMLAH
	TEKNIK (HA)	SEDERHANA (HA)	HUJAN (HA)	DAWAH (HA)
1	2	3	4	5
1. SALAMERTA	4,200	75,000	-	79,200
2. GLEMPANG	25,000	104,520	13,000	142,520
3. KEBANARAH	89,500	30,000	7,180	126,680
4. KALIWUNGU	37,040	8,185	31,170	76,395
5. JALATUNDA	-	45,000	25,000	70,000
6. SOMAWANGI	77,000	20,000	43,000	140,000
7. KEPAKALAN	89,500	30,000	7,180	126,680
8. BANJENGAN	82,000	-	-	82,000
9. SIMBANG	95,925	-	-	95,925
10. PURWASABA	179,165	-	-	179,165
11. BLIMBING	63,455	-	-	63,455
12. PANGGISARI	166,460	-	-	166,460
13. CARIWULAN	70,000	-	-	70,000
14. KERTAYASA	218,657	2,300	-	220,957
15. MANDIRAJA WT.	70,980	-	-	70,980
16. MANDIRAJA EL.	93,153	-	-	93,153
JUMLAH	11325,765	285,005	119,350	1730,120

SUMBER : MONOGRAFI DESA.

TABEL : I. 2. LUAS WILAYAH DAERAH KECAMATAN MANDIRAJA
DIPERINCI PER DESA - TAHUN 1985

D E S A	PEKARANG	TEGAL	KOLAM	HUTAN
	/BANGUNAN (HA)	/KEBUN (HA)	(HA)	TEGARA (HA)
1	2	3	4	5
1. SALAMERTA	133,380	100,310	2,000	150,000
2. GLIMPANG	226,740	26,650	-	151,000
3. KEBALARAN	186,567	119,760	-	81,000
4. KALIWUNGU	117,180	201,550	-	120,000
5. JALATUNDA	242,000	243,000	-	105,000
6. SOMAWANGI	218,000	227,000	-	80,000
7. KEDAKALAN	27,590	29,590	2,000	-
8. BAHJENGAN	9,396	26,427	-	-
9. SIMBANG	59,500	-	-	-
10. PURWASABA	91,660	-	0,810	-
11. BLIMBING	30,053	-	0,300	-
12. PANGGISARI	84,030	4,770	-	-
13. CANDIWULAN	39,395	-	-	-
14. KERTAYASA	98,862	-	0,86	-
15. MANDIRAJA UT.	70,753	-	-	-
16. MANDIRAJA KL.	78,748	-	-	-
JUMLAH	1715,354	949,407	5,370	687,000

SUMBER : MONOGRAFI DESA.

STATE OF ILLINOIS
 DEPARTMENT OF REVENUE
 SUMMARY OF TAXES - JANUARY 1909

D B S A		PROPERTY TAXES - 1 (STATE AND LOCAL TAXES)					TOTAL	
1	2	3	4	5	6	7	8	
1.	JACKSONVILLE	1	-	1	7,850	1	472,740	
2.	CLARK	1	-	1	23,000	1	569,940	
3.	INDIANAPOLIS	1	-	1	7,000	1	521,607	
4.	SPRINGFIELD	1	-	1	14,600	1	529,725	
5.	DECATUR	1	-	1	24,500	1	634,000	
6.	CHICAGO	1	-	1	25,000	1	690,600	
7.	KEOKUK	1	-	1	1,370	1	65,920	
8.	BERKSHIRE	1	-	1	6,800	1	124,603	
9.	ST. LOUIS	1	-	1	3,075	1	152,500	
10.	QUINCY	1	-	1	11,120	1	202,159	
11.	ELIZABETH	1	-	1	3,750	1	97,333	
12.	SPRINGFIELD	1	-	1	4,475	1	250,735	
13.	CHICAGO	1	-	1	2,199	1	111,250	
14.	WATERLOO	1	-	1	22,740	1	243,429	
15.	WATERLOO	1	-	1	9,810	1	150,052	
16.	WATERLOO	1	-	1	6,050	1	177,500	
TOTALS		16	-	16	473,754	16	5,251,974	

STATE OF ILLINOIS

TABEL : II.2. BANYAKNYA PERANGKAT DESA PER DESA
DALAM KECAMATAN MANDIRAJA
KEADAAN PADA AKHIR 1985

DESA	KEPALA DESA	SEKDES.	PERANGKAT LAIN	JUMLAH SEMUA
1	2	3	5	5
1. SALANERTA	1	1	13	15
2. GLEMPANG	1	1	16	18
3. KEBANARAN	1	1	17	19
4. KALIWENGU	1	1	10	12
5. JALATUNDA	1	1	10	12
6. SOMAWANGI	1	1	15	17
7. KEBAKALAN	1	1	12	14
8. BANJENGAN	1	1	13	15
9. SINBANG	1	1	12	14
10. PURMASABA	1	1	24	26
11. BLIMBING	1	1	12	14
12. PANGGISARI	1	1	23	25
13. CANDIWULAN	1	1	12	14
14. KERTAYASA	1	1	27	29
15. MANDIRAJA WETAN	1	1	11	14
16. MANDIRAJA KULON	1	1	13	15

TABEL : **KLASIFIKASI DESA DI KECAMATAN BANDIRAJA**
IL.3.
PADA AKHIR TAHUN 1995

DESA	SALAKAWA (SAKAWA) SASTIBELI			
	1	2	3	4
1. SALAKAWA	1	-	1	1
2. GUMENIC	1	-	1	1
3. KEKAWAHAN	1	-	1	1
4. KALIRUGU	1	-	1	1
5. JALATUDA	1	-	1	-
6. SOMBAHIC	1	-	1	1
7. KEKAWAHAN	1	-	1	1
8. BARJEDAN	1	-	1	1
9. GUDANG	1	-	1	1
10. PURNASAYA	1	-	1	1
11. ELIANGIC	1	-	1	1
12. PANGKESARI	1	-	1	1
13. CANDILULAH	1	-	1	1
14. KURAYAGA	1	-	1	1
15. BANDIRAJA PETAH	1	-	1	1
16. BANDIRAJA KULOH	1	-	1	1
JUMLAH	1	-	1	15

SUMBER : BUKU DESA, KECAMATAN BANDIRAJA.

TABEL 1. II.4. BUDYANIKYA RT. (KAWILAN TETAPAN) dan RT. DI KECAKABAN PANDIRAJA PADA TAHUN 1965.

DESA	RT.	Luas	Luas
1	2	3	4
1. SALAMERTA	1	20	2
2. CEMPANG	1	39	5
3. KESADAPAN	1	15	3
4. KALIKUNDO	1	25	3
5. JALAHINDA	1	20	2
6. SOTAHANGI	1	39	7
7. KESUALAN	1	10	2
8. KARVEDAN	1	11	2
9. SIBUNG	1	14	2
10. FURASATA	1	28	4
11. ELISING	1	13	5
12. PANGGILARI	1	22	2
13. CANDIULAN	1	14	2
14. KERTAYASA	1	29	4
15. PANDIRAJA KETAP	1	22	5
16. MAHIRAJA KULON	1	24	4
JUMLAH		335	54

SUMBER : KEMEND KECABANAN PANDIRAJA.

**TABEL III.1. BANYAKNYA KK DAN PENDUDUK KECAMATAN
MANDIRAJA DIPERISTI MENURUT JENIS KELAMIN
KRADAAN PADA AKHIR 1985**

1. DESA	1. KK	1. L	1. P	1. JUMLAH
1	2	3	4	5
1. SALAMERTA	689	1485	1542	3027
2. OLEMPANG	998	2229	2396	4625
3. KERANARAN	850	1829	1803	3632
4. KALIWUNGU	606	1422	1461	2883
5. JALATUNDA	629	1386	1514	2900
6. SOMAWANGI	1429	2885	2974	5859
7. KEBAKALAN	289	662	704	1366
8. BANJENGAN	409	947	994	1941
9. SIMBANG	392	919	912	1831
10. PURWASADA	1010	2538	2634	5172
11. BLIMBING	399	906	911	1817
12. PANGGISARI	807	1751	1783	3534
13. CANDIWULAN	419	1028	1091	2119
14. KERTAYASA	1031	2308	2514	4822
15. MANDIRAJA WT	725	1602	1611	3213
16. MANDIRAJA KL	989	2372	2378	4750
JUMLAH	111.679	126.269	127.222	153.491

SUMBER : MANTRI STATISTIK KECIMANDIRAJA.

TABEL : III.2

BANYAKNYA PENDUDUK MENURUT KELOMPOK USUR
DI KECAMATAN MANDIRAJA - PADA AKHIR 1985

KELOMPOK USUR	JUMLAH		
	L	P	L+P
1	2	3	4
0 - 4	4399	4431	6830
5 - 9	3360	3296	6656
10 - 14	3286	3280	6566
15 - 19	2773	2969	5742
20 - 24	2721	2896	5617
25 - 29	2438	2494	4932
30 - 34	1230	1317	2547
35 - 39	1212	1310	2530
40 - 44	1065	1156	2221
45 - 49	1048	1119	2167
50 - 54	859	929	1788
55 - 59	865	926	1791
60 keatas	993	1091	2084
JUMLAH :	26.269	27.222	53.491

SUMBER : MONOGRAFI KECAMATAN MANDIRAJA.

**TABEL : III.3 BANYAKNYA PENDUDUK MENURUT MATA PENCAHARIAN
DI KECAMATAN MANDIRAJA
KRADAAN PADA AKHIR 1985**

MATA PENCAHARIAN (UMUR 10 KEATAS)	JUMLAH (ORANG)
1	2
1. PETANI SENDIRI/PEMILIK	9 725
2. BURUH TANI	9 599
3. NELAYAN	-
4. PENGUSAHA	486
5. BURUH INDUSTRI	4 366
6. BURUH BANGUNAN	1 738
7. PEDAGANG	2 402
8. PENGANGKUTAN	349
9. PEG. NEG. SIPIL /ABRI	754
10. PENSIUNAN	143
11. LAIN-LAIN (JASA DLL.)	6 247
JUMLAH	35 809

SUMBER : MONOGRAFI KEC. MANDIRAJA.

TABEL : III.4. BANYAKNYA PENDUDUK MENURUT TINGKAT PENDIDIKAN
DI KECAMATAN MANDIRAJA- KEADAAN PADA AK.1985

TINGKAT PENDIDIKAN (UMUR 5 TH +)	JUMLAH (ORANG
1	2
1. TAMAT AK/PERGURUAN RINGGI	72
2. TAMAT SLTA	1197
3. TAMAT SLTP	2162
4. TAMAT SD	17058
5. TIDAK TAMAT SD	9479
6. XXXXXXXXXXXX BELUM TAMAT SD	9505
7. TIDAK SEKOLAH	5518
JUMLAH	44.991

SUMBER : MONOGRAFI KECAMATAN MANDIRAJA.

**TABEL: III.5 KEPADATAN PENDUDUK PER DESA DI KECAMATAN
MANDIRAJA KEADAAN PADA AKHIR 1985**

D E S A	LUAS (KM)		PENDUDUK		KEPADATAN
	1	2	3	4	
1. SALAMERTA	4,72	3027	641		
2. GLEMPANG	7,70	4625	811		
3. KERABARAN	5,22	3632	696		
4. KALIWUNGU	5,30	2883	544		
5. JALATUNDA	6,85	2900	423		
6. SOMAWANGI	6,90	5859	849		
7. KERAKALAH	0,86	1366	1588		
8. BANJENGAN	1,25	1941	1553		
9. SIMBANG	1,59	1831	1152		
10. PURWASABA	2,82	5172	1834		
11. BLINBING	0,98	1817	1854		
12. PANGGIBARI	2,60	3534	1359		
13. CANDIWULAH	1,11	2119	1909		
14. KERTAYASA	3,43	4822	1406		
15. MANDIRAJA WT.	1,50	3213	2142		
16. MANDIRAJA KE.	1,78	4750	2669		
JUMLAH	52,61	53491	1017		

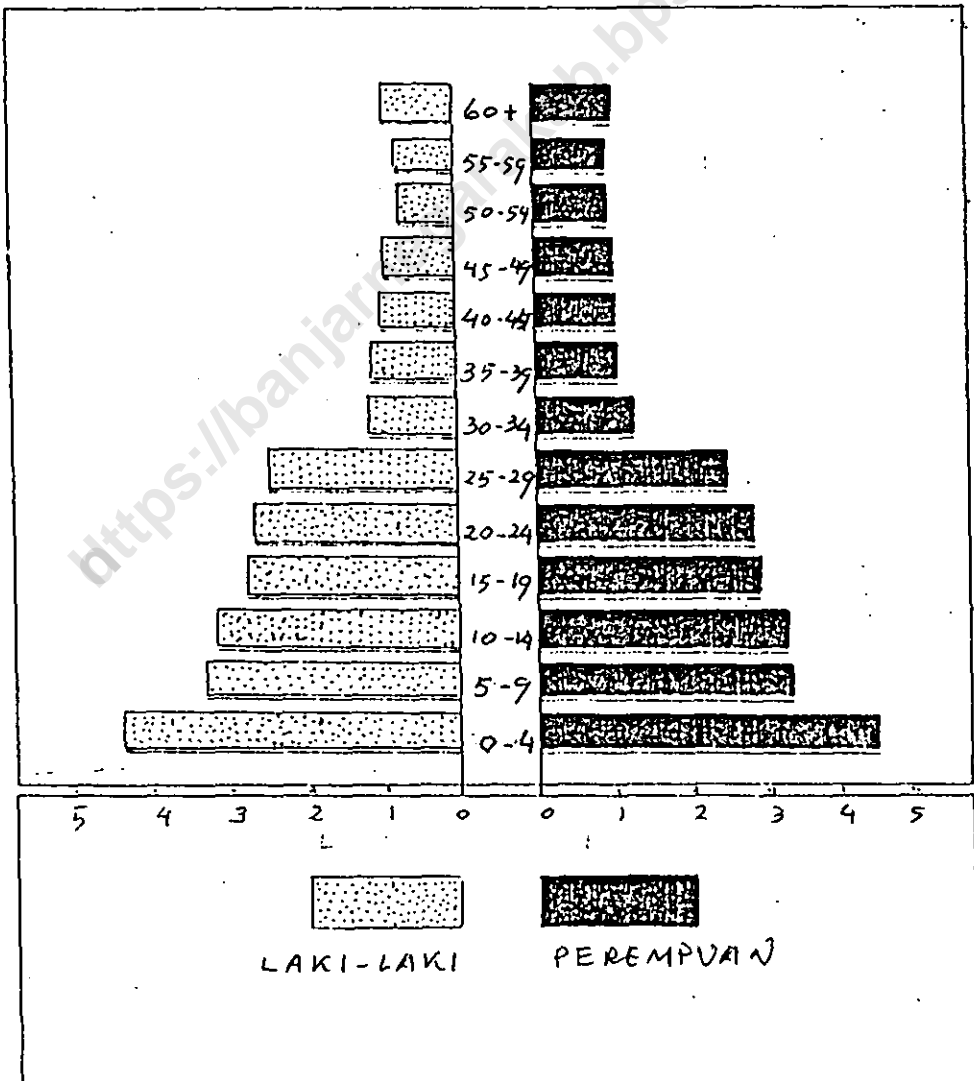
SUMBER : MENTERI STATISTIK KEO. MANDIRAJA.

TABEL III.6. BANYAKNYA CACAD JASANI PADA PENJUDUK
DI KECAMATAN MANDIRAJA - PADA TH. 1985

JENIS CACAD	JUMLAH (ORANG)
1. PGOT (Pongonis Gal. orang terl)	35
2. TUNA SUSILA	32
3. TUNA CIPTA	23
4. TUNA RAGA	38
5. TUNA NETRA	67
6. DISU TULI	29
7. YATIM PIATU TERLANJAR	180
9. JECPO TERLANJAR	1462
J U M L A H	1866

SUMBER : DINAS SOSIAL KABUPATEN BANJARNEGARA.

TABEL: III.7.



**III.8 BANYAKNYA PENDUDUK MENURUT AGAMA YANG DIANUT
DI KECAMATAN MANDIRAJA
KEADAAN PADA AKHIR TAHUN 1985**

AGAMA YANG DIANUT	JUMLAH (ORANG)
1.	2
1. ISLAM	52 954
2. KRISTEN KATOLIK	260
3. KRISTEN PROTESTAN	88
4. HINDU	-
5. BUDHA	189
JUMLAH	53 491

SUMBER : MONOGRAFI KECAMATAN MANDIRAJA.

TADEL : IV.2. BANYAKNYA TANAMAN PERDAGANGAN RAKYAT
DIPERINCI MENURUT JENIS TANAMAN
KEADAAN PADA AKHIR 1985

JENIS TANAMAN	JUMLAH POHON
1	2
1. C O N O K E H :	
a. Tanaman Muda	18 772 batang
b. Berproduksi	220
c. Tidak berproduksi	93
2. K E L A P A :	
a. TANAMAN MUDA	81 698
b. Berproduksi	4 753
c. Tidak berproduksi	680
3. K O P I :	
a. Tanaman Muda	9 777
b. Berproduksi	755
c. Tidak berproduksi	130

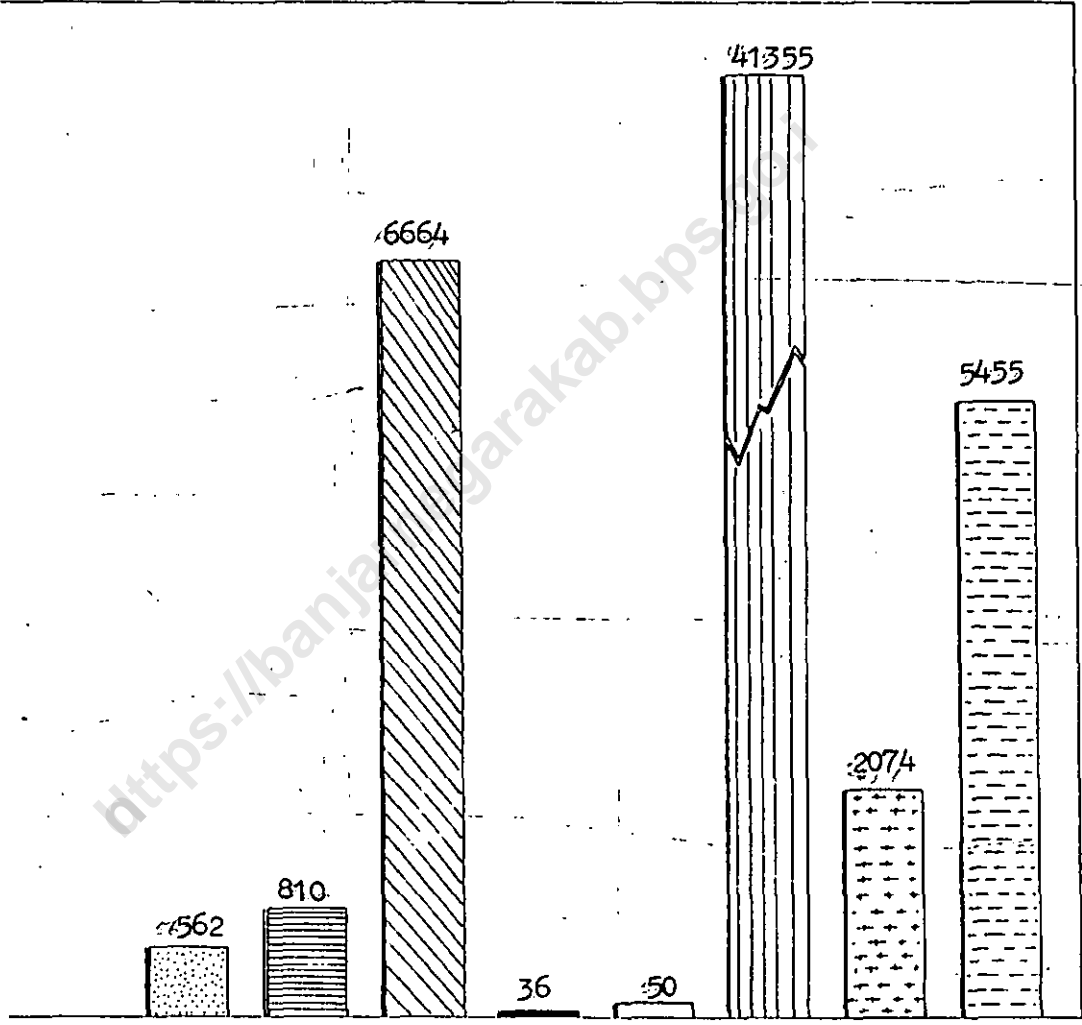
SUMBER : MONOGRAFI KECAMATAN MANDIRAJA.

TABEL : IV.3. BANYAKNYA TERNAK & UNGGAS DI
KECAMATAN HANDIRAJA PADA 1985









JENIS TERNAK/UNGGAS	JUMLAH (EKOR)
1	2
1. SAPI BIASA	562
2. KERBAU	810
3. KAMBING / DOGDA	6 664
4. KUDA	36
5. BABI	50
6. AYAM KAMPUNG	41 355
7. AYAM RAS	2 074
8. ITIK	5 455

SUMBER : HANTRI STATISTIK KEC.HANDIRAJA.

CABEL : IV.3.



ETERANGAN :

- | | | | |
|---|---------------|---|--------------|
|  | Sapi biasa |  | Babi |
|  | Kerbau |  | Ayam kampung |
|  | Kambing/Domba |  | Ayam Ras |
|  | Kuda |  | Itik |

**B A B IV.4. BANYAKNYA PRODUKSI PERIKANAN KOLAH
DI KECAMATAN MANDIRAJA
KEADAMAN PADA TAHUN 1985**

SUMBER/OBYEK PRODUKSI	JUMLAH LUAS KOLAH dan PRODUKSI
1	2
1. KOLAH PEMBIENTHAN IKAN	1,57 HA
PRODUKSI	3476 600 Ekor
2. KOLAH PEMESARAN IKAN	8,67 HA
PRODUKSI	25 554 KG.
3. SAWAH HIMPADI dan PARET	0,15 HA
PRODUKSI	32,29 KG.
HASIL OBYEK PEMBIENTHAN/PEMESARAN	§
1. KEPERLUAN SENDIRI	2 356 400 Ekor
2. DIJUAL KELUAR DAERAH	1 120 000 Ekor
HASIL OBYEK PEMESARAN:	
1. KEPERLUAN SENDIRI	16 770 KG.
2. DIJUAL KELUAR DAERAH	16 784 KG.

SUMBER : DINAS PERIKANAN KAB. BUJARNEGARA.

**TABEL : IV.5. HARGA DAHAI RAJUAN JAJU JAJA DI
PASAR MANDIRAJA-KEC. MANDIRAJA
PADA AKHIR 1985**

JENIS - BARANG :	SATUAN :	HARGA (Rp)
1	2	3
1. JAJA HE	Kg	600,-
2. KENCUR	Kg	250,-
3. KUNIR	Kg	100,-
4. TENULAWAK	Kg	150,-
5. LENGKUAS	Kg	125,-
6. KAJIJARA (SEIC)	ikat	75,-
7. JERUK PECEL	Kg. (25 bt)	400,-
8. KESTOKUS	Ons	500,-
9. KAPULAGA	Ons	500,-
10. KELUWAK	10 buah	200,-

**DASAR & INFORMASI DIPASAR MANDIRAJA/NILAI HARGA
PRODUSEN, PETANI.**

**TABEL : IV.6 BANYAKNYA SARANA PEREKONOMIAN
DI KECAMATAN MANDIRAJA
KEADAAN PADA AKHIR 1985**

SARANA PEREKONOMIAN	JUMLAH	
1. PASAR UMUM	2	tempat
2. PASAR BAMBU	1	tempat
3. PASAR KAYU (PAPAN)	1	tempat
4. JUMLAH KIOS/TOKO	1971	buah
5. K U D	1	unit
6. KOPERASI SIMPIN	8	tempat
7. LUMBUNG DESA	14	desa
8. INDUSTRI KECIL	78	pengusaha
9. INDUSTRI RUMAH TANGGA	4969	pengusaha
10. RUMAH MAKAN (BER IZIN)	3	buah

SUMBER : MONOGRAFI KEC. MANDIRAJA.

TABEL V.1 BANYAKNYA SEKOLAH DASAR HEDERI, DIPERINCI MENURUT JUMLAH MURID DAN GURU DI KECAMATAN MANDIRAJA- KEADAAN PADA AKHIR: 1985.

KECAMATAN	SEKOLAHAN	MURID	GURU	
1	2	3	4	
1. SALAMERTA	1	371	18	
2. GLEMPANG	1	641	30	
3. KEBANARAN	1	503	33	
4. KALIHUNGU	1	414	31	
5. JALATUNDA	1	455	19	
6. SOMAWANGI	1	989	53	
7. KEBAKALAH	1	371	19	
8. BANJENGAN	1	213	9	
9. SIMBANG	1	303	17	
10. PURHASABA	1	803	33	
11. BLIMBING	1	224	9	
12. PANGGISARI	1	550	31	
13. CANDIHULAH	1	331	17	
14. KERTAYASA	1	630	34	
15. MANDIRAJA ST.	1	692	31	
16. MANDIRAJA KL.	1	595	36	
J U M L A H	1	52	1 8.087	420

SUMBER : DEP. DIK. BUD. KECAMATAN MANDIRAJA.

TABEL : V.2. BANYAKNYA GUGUS DEPAN DAN ANGGOTA CERAKAN PRABUKA DI KECAMATAN MANDIRAJA - PADA AKHIR TAHUN 1985

D E S A	JUMLAH		SUMBER DIDIK	
	GUDEP	HAJ. PEMER.	MANDALAN	PEHDINA
1	2	3	4	5
1. SALABERTI	8			8
2. GLEPANG	10			10
3. KEDANARAN	12			12
4. KALIBUNGO	10			10
5. JALATUNDA	8			8
6. SOHAWANGI	14			14
7. KETAKALAN	8			8
8. DANJENGAN	4			4
9. SIMENANG	4			4
10. PURHASMA	10			10
11. ELIMBING	4			4
12. PANGGISARI	10			10
13. CAIDIMULAN	4			4
14. KERTAYASA	12			12
15. MANDIRAJA WT.	8			8
16. MANDIRAJA KL.	14			14
JUMLAH	140			140

SUMBER : KHARAP CERAKAN PRABUKA KEC. MANDIRAJA.

TABEL:

V.2.

DAIRYAKIYA ANGGOTA GERAKAN PRAMUKA
DI KECAMATAN HANDIRAJA PADA AKH.1965

DESA	ANAK DIDIK/SASARAN DIDIK				JUMLAH SETUA
	PANDEGA	PENECAK	PEINGALANG	SIAGA	
1	6	7	8	9	10
1. SALAMERTA			80		88
2. GLEMPANG			100		110
3. KEDAWARAN			120		132
4. KALITUNGU			100		110
5. JALATUNDA			80		88
6. SORAWANGI			140		154
7. KEDAKALAN			80		88
8. BAWENGAM			40		44
9. SIRBANG			40		44
10. PURHASADA			100		110
11. BLINDING			40		44
12. PANGGISARI			100		110
13. CANDIJULAN			40		44
14. KERTAYASA			120		132
15. HANDIRAJA HTI			80		88
16. HANDIRAJA KL		17	180	20	232
JUMLAH		17	1440	20	1618
					1618

SUMBER : KWARAN GERAKAN PRAMUKA KEC. HANDIRAJA.

TABEL V.1 BANYAKNYA SEKOLAH DASAR NEGERI, DIPERINCI MENURUT JUMLAH MURID DAN GURU DI KECAMATAN MANDIRAJA- KEADAAN PADA AKHIR: 1985.

KECAMATAN	SEKOLAHAN	MURID	GURU
1	2	3	4
1. SALAMERTA	1	371	18
2. GLEMPANG	1	641	30
3. KEBANARAN	1	503	33
4. KALIHUNGU	1	414	31
5. JALATUNDA	1	455	19
6. SOMAWANGI	1	989	53
7. KEBAKALAH	1	371	19
8. BANJENGAN	1	213	9
9. SIMBANG	1	303	17
10. PURHASABA	1	803	33
11. BLIMBING	1	224	9
12. PANGGISARI	1	550	31
13. CANDIHULAH	1	331	17
14. KERTAYASA	1	630	34
15. MANDIRAJA ST.	1	692	31
16. MANDIRAJA KL.	1	595	36
J U M L A H	1	8.087	420

SUMBER : DEP. DIK. BUD. KECAMATAN MANDIRAJA.

TABEL : V.2. BANYAKNYA GUGUS DEPAN DAN ANGGOTA CERAKAN PRABUKA
DI KECAMATAN MANDIRAJA - PADA AKHIR TAHUN 1985

D E S A	JUMLAH		SUMBER DIDIK	
	GUDEP	HAJ. PEMER.	MANDALAN	PEKIDINA
1	2	3	4	5
1. SALABERTI	8			8
2. GLEPANG	10			10
3. KEDANARAN	12			12
4. KALIBUNGO	10			10
5. JALATUNDA	8			8
6. SOHAWANGI	14			14
7. KETAKALAN	8			8
8. BANJENAN	4			4
9. SIMENANG	4			4
10. PURHASMA	10			10
11. ELIMBING	4			4
12. PANGGISARI	10			10
13. CAIDIMULAN	4			4
14. KERTAYASA	12			12
15. MANDIRAJA WT.	8			8
16. MANDIRAJA KL.	14			14
JUMLAH	140			140

SUMBER : KHARAH CERAKAN PRABUKA KEC. MANDIRAJA.

TABEL:

V.2.

DAIRYAKIYA ANGGOTA GERAKAN PRAMUKA
DI KECAMATAN HANDIRAJA PADA AKH.1965

DESA	ANAK DIDIK/SASARAN DIDIK				JUMLAH SETUA
	PANDEGA	PENECAK	PEINGALANG	SIAGA	
1	6	7	8	9	10
1. SALAMERTA			80		88
2. GLEMPANG			100		110
3. KEDAWARAN			120		132
4. KALITUNGU			100		110
5. JALATUNDA			80		88
6. SEHAWANGI			140		154
7. KEDAKALAN			80		88
8. BAWENGMU			40		44
9. SIRBANG			40		44
10. PURHASADA			100		110
11. BLINDING			40		44
12. PANGGISARI			100		110
13. CANDIJULAN			40		44
14. KERTAYASA			120		132
15. HANDIRAJA HTI			80		88
16. HANDIRAJA KL		17	180	20	232
JUMLAH		17	1440	20	1618
					1618

SUMBER : KWARAN GERAKAN PRAMUKA KEC. HANDIRAJA.

IV.3. BANYAKNYA SEKOLAHAN TK, SD, SLTP, SLTA DAN NON P & K
DI KECAMATAN MANDIRAJA - PADA TAHUN 1985

SEKOLAHAN	S	MURID	GURU
1	2	3	4
1. TAMAN KANAK-2	20	242	23
2. SEKOLAH DASAR	53	8087	315
3. SMP. N + S	3	808	62
4. SMA Veteran	Berdri tahun 1986		
5. MAD, IBTIDAIYAH	14	1406	68
6. TSANAWIYAH	3	522	38
7. DINIYAH	-	-	-

SUMBER : MANTRI STATISTIK.

TABEL : V.4.

DAFTARNYA NIKAH, TALAK, CERAI DAN RUJUK
DI KECAMATAN MANDIRAJA - PADA TH. 1965

D E S A	N I K A H		T A L A K		C E R A I		R U J U K	
	1	2	3	4	5	6	7	
1. SALABERTA	1	51	4	1	1	1	1	
2. GLEMPANG	1	64	16	1	4	1	1	
3. KEBANARAN	1	59	6	1	2	1	1	
4. KALINUNGU	1	37	7	1	-	1	1	
5. JALATUNDA	1	45	13	1	1	1	1	
6. SOYAWANGI	1	82	21	1	1	1	1	
7. KETAKALAN	1	10	-	1	-	1	1	
8. DANJEGAN	1	20	3	1	2	1	1	
9. SINDANG	1	25	9	1	1	1	1	
10. PURHASADA	1	67	13	1	-	1	1	
11. ELJEDING	1	20	7	1	-	1	1	
12. PANGGISARI	1	36	7	1	1	1	1	
13. CANDIGULAN	1	19	2	1	-	1	1	
14. KERTAYASA	1	52	14	1	-	1	1	
15. MANDIRAJA UT.	1	24	6	1	-	1	1	
16. MANDIRAJA KL.	1	43	10	1	1	1	1	
JUMLAH	1	654	138	1	14	1	1	

SUMBER : KANTOR URUSAN AGAMA KEC. MANDIRAJA

TABEL: V.5. BANYAKNYA TEMPAT PERIBADATAN PADA TAHUN 1985
DI KECAMATAN HANDIRAJA

DESA	MASJID	LANGGAR	HUSOLHA	GEREJA	JUMLAH
1	2	3	4	5	6
1. SALAMERTA	1	19	6	-	26
2. GLEMPANG	3	18	2	-	23
3. KEDANARAN	2	14	10	-	26
4. KALIBUNGU	1	11	7	-	19
5. JALATUNDA	1	2	-	-	3
6. SOCIAWANGI	2	12	-	-	14
7. KEDAKALAN	1	7	-	-	8
8. DANJENGAN	1	16	-	-	17
9. STEIRANG	1	6	-	-	7
10. PURHASADA	1	19	-	-	20
11. ILIMBING	1	10	-	-	11
12. PANGGISARI	3	19	-	-	22
13. CANDINULAN	1	14	3	-	18
14. KERTAYASA	3	22	1	1	26
15. HANDIRAJA WT.	2	13	-	-	15
16. HANDIRAJA KL.	3	32	-	2	37
JUMLAH	27	234	29	3	293

SIMPULAN DAN TRIANGGULASI STATISTIK KECAMATAN HANDIRAJA

TABEL: 7.6

BANYAKNYA PESAHAT RADIO, TELEVISI & TELEPON
DI KECAMATAN MANDIRAJA PADA TAHUN: 1985

D E S A	RADIO			TELEVISI			TELEPON		
	1	2	3	4	5	6	7	8	9
1. SALAMERTA	1	223	1	6	1				
2. GLEMPANG	1	80	1	15	1				
3. KEDANARAN	1	116	1	30	1				
4. KALIJUNGU	1	247	1	7	1				
5. JALATUNDA	1	68	1	2	1				
6. SOCAWANGI	1	178	1	12	1				
7. KEDAKALAN	1	89	1	28	1				
8. BANJENGAN	1	163	1	18	1				
9. SINDANG	1	123	1	8	1				
10. PURHASADA	1	473	1	24	1				
11. BLIMBING	1	51	1	13	1				
12. PANGGISARI	1	204	1	36	1				
13. CANDIHULAN	1	139	1	16	1				
14. KERTAYASA	1	216	1	64	1				
15. MANDIRAJA WT.	1	69	1	52	1				
16. MANDIRAJA KL.	1	80	1	85	1			2	
JUMLAH	1	2 519	1	416	1			2	

SUMBER : BANTRI STATISTIK KECAMATAN MANDIRAJA.

**TABEL : IV.7. PANDUKIYA PRASARANA KESEHATAN DI
KECABATAAN HANDIRAJA DIBOROT JENISNYA
PADA AKHIR 1985.**

P R A S A R A N A	JUMLAH (DAH)
1	2
1. PUSKESIAS	1 Dah.
2. PUSKESIAS PEMBANTU	3 Dah.
3. BALAI PENCODIYAN GASTA	1 Dah.
4. D K I A	1 Dah.
5. PUSKESIAS KELILING	1 Dah.
6. APOTIK	—
7. TOKO GENT	1 Dah.
8. USHA KESEHATAN SEKOLAH (UKS)	Dah.
9. PAGUYUBAN KELUARGA BERENCANA (PKB)	Dah./tempat

SUMBER : DINAS KESEHATAN KAD. BANGKALANEGARA.

TABEL : V.8. JUMLAH PRASARANA ANGKUTAN DI KECAMATAN
MANDIRAJA - KEADAAN PADA AKHIR 1985

JENIS PRASARANA	JUMLAH (BUAH)
1. S E P E D A	2 794 buah
2. SEPEDA MOTOR	263 buah
3. MOBIL PRIRADI	4 buah
4. MOBIL DINAS	2 buah
5. B U S	-
6. C O L T	26 buah
7. F R U K	16 buah
8. DOKAR	24 buah
9. B E C A K	266 buah
10. GEROBAG DORONG	4 buah

SUMBER : MONOGRAFI KEC. MANDIRAJA.

TABEL : V.9. BANYAKNYA PEMBANGUNAN NON PHISIK
DI KECAMATAN MANDIRAJA
KRADAAN PADA AKHIR 1985

MACAM YANG DIBANGUN	JUMLAH
1. ORG. P K K +)	17 organisasi
2. P R A M U K A	19 GUDEP.
3. OLAH RAGA	18 KLUB
4. KESENIAN	22 UNIT
5. PENGAJIAN	13 TEMPAT
+). PKK = 16 desa	
1 kec.	

SUMBER : MONOGRAFI KEC. MANDIRAJA.