

# KECAMATAN CISOKA DALAM ANGKA

*Cisoka subdistrict In figures*

## 2022





# KECAMATAN CISOKA DALAM ANGKA

*Cisoka subdistrict In figures*

# 2022







**KECAMATAN CISOKA DALAM ANGKA**  
**CISOKA Subdistrict in Figures**  
**2022**

ISSN: ...

No. Publikasi/*Publication Number*: ...

Katalog /*Catalog*:1102001.CISOKA

Ukuran Buku/*Book Size*: 14,8 cm x 21 cm

Jumlah Halaman/*Number of Pages* : ... + ... hal/*pages*

Naskah/*Manuscript*:

BPS Kabupaten Tangerang

*BPS-Statistics of Tangerang Regency*

Penyunting/*Editor*:

BPS Kabupaten Tangerang

*BPS-Statistics of Tangerang Regency*

Desain Kover/*Cover Design*:

BPS Kabupaten Tangerang

*BPS-Statistics of Tangerang Regency*

Ilustrasi Kover/*Cover Illustration*:

BPS Kabupaten Tangerang

*BPS-Statistics of Tangerang Regency*

Diterbitkan oleh/*Published by*:

©BPS Kabupaten Tangerang/*BPS-Statistics of Tangerang Regency*

Dicetak oleh/*Printed by*:

BPS Kabupaten Tangerang

*BPS-Statistics of Tangerang Regency*

Dilarang mengumumkan, mendistribusikan, mengomunikasikan, dan/atau menggandakan sebagian atau seluruh isi buku ini untuk tujuan komersil tanpa izin tertulis dari Badan Pusat Statistik Kabupaten Tangerang.

*Prohibited to announce, distribute, communicate, and/or copy part or all of this book for commercial purpose without permission from BPS-Statistics Indonesia of Tangerang Regency.*

**TIM PENYUSUN/TEAM MEMBERS**

**Pengarah/Director**

Husin Maulana, S.Si., M.SE.

**Penanggung Jawab/Persons in Charge**

Husin Maulana, S.Si., M.SE.

**Penyunting/Editors**

KECAMATAN • KECAMATAN • KECAMATAN

**Pengolah Data dan Penulis Naskah/Data Processor and Writers**

KECAMATAN • KECAMATAN • KECAMATAN

**Penata Letak/Layout Designers**

KECAMATAN • KECAMATAN • KECAMATAN





## KONTRIBUTOR DATA/*DATA CONTRIBUTORS*

1. Kementerian Agama/*Ministry of Religious Affair*
2. Kementerian Pendidikan dan Kebudayaan/*Ministry of Education and Culture*
3. Badan Meteorologi Klimatologi dan Geofisika/*Meteorological, Climatology, and Geophysical Agency*
4. Badan Pusat Statistik/*BPS-Statistics Indonesia*
5. Dinas
6. Dinas

<https://tangerangkab.bps.go.id>



**PETA WILAYAH KECAMATAN  
MAP OF CISOKA**





**KEPALA BPS KABUPATEN TANGERANG**  
**CHIEF STATISTICIAN OF TANGERANG REGENCY**



**HUSIN MAULANA, S.SI., M.SE.**





## KATA PENGANTAR

Kecamatan Cisoka Dalam Angka 2022 merupakan publikasi tahunan yang diterbitkan oleh Badan Pusat Statistik (BPS) Kabupaten Tangerang. Publikasi ini menyajikan beragam data statistik mengenai gambaran umum kondisi geografi dan iklim, pemerintahan, serta perkembangan kondisi sosial-demografi dan perekonomian di Kecamatan Cisoka.

Data statistik dalam penyusunan Publikasi Kecamatan Cisoka Dalam Angka 2022 bersumber dari sensus/survei BPS maupun data dari instansi lain. Data statistik yang disajikan pada publikasi ini diharapkan dapat membantu dalam penyusunan rencana pembangunan di Kecamatan Cisoka.

Kepada semua pihak yang telah memberikan kontribusi dalam penyusunan publikasi ini, kami sampaikan penghargaan dan terima kasih yang sebesar-besarnya. Kami sadari dalam publikasi ini masih terdapat kekurangan. Oleh karena itu, kritik dan saran yang bersifat membangun dari para pengguna data sangat diharapkan untuk perbaikan publikasi ini di masa yang akan datang.

Tangerang, 26 September 2022  
Kepala BPS  
Kabupaten Tangerang

**HUSIN MAULANA, S.Si., M.SE.**



## **PREFACE**

*Cisoka Subdistrict in Figures 2022 is an annual publication published by BPS Statistics of Tangerang Regency. This publication provides various statistical data on general description of the geography and climate conditions, governance, as well as the developments of socio-demographic and economy in Cisoka Subdistrict.*

*Statistical data in Cisoka Subdistrict in Figures 2022 is obtained from the BPS census/survey and other institutions. The statistical data presented in this publication are expected to assist in the preparation of development plans in Cisoka Subdistrict.*

*To all those who have contributed to the preparation of this publication, we express our deepest appreciation and gratitude. We realize that in this publication there are still shortcomings. Therefore, constructive criticism and suggestions from data users are highly expected for the improvement of this publication in the future.*

*Tangerang, 26 September 2022  
Chief Statistician of Tangerang  
Regency*

**HUSIN MAULANA, S.Si., M.SE**



## DAFTAR ISI/CONTENTS

	Halaman <i>Page</i>
Kata Pengantar/ <i>Preface</i> .....	xii
Daftar Isi/ <i>Contents</i> .....	xiii
Daftar Tabel/ <i>List of Tables</i> .....	xv
Daftar Gambar/ <i>List of Figures</i> .....	xxi
Penjelasan Umum/ <i>Explanatory Notes</i> .....	xxiv
Daftar Singkatan/ <i>List of Abbreviation</i> .....	xxvi
1. Geografi dan Iklim/ <i>Geography and Climate</i> .....	1
2. Pemerintahan/ <i>Government</i> .....	11
3. Penduduk/ <i>Population</i> .....	21
4. Sosial dan Kesejahteraan Rakyat/ <i>Social and Welfare</i> .....	31
5. Pertanian/ <i>Agriculture</i> .....	59
6. Pariwisata, Transportasi, dan Komunikasi/ <i>Tourism, Transportation, and Communication</i> .....	73
7. Perbankan, Koperasi, dan Perdagangan/ <i>Banking, Cooperative, and Trade</i>	87



## DAFTAR TABEL/LIST OF TABLES

Halaman  
Page

### **1. GEOGRAFI DAN IKLIM/GEOGRAPHY AND CLIMATE**

#### **1.1 KEADAAN GEOGRAFI**

##### **GEOGRAPHY CONDITION**

1.1.1 **Dasar Daerah Menurut Desa/Kelurahan di Kecamatan CISOKA, 2021**

*Total Area by Villages/Kelurahan in CISOKA Subdistrict, 2021* ..... 8

1.1.2 **Jarak ke Ibukota Kecamatan dan Ibukota Kabupaten/Kota Menurut Desa/Kelurahan di Kecamatan CISOKA (km), 2021**

*Distance to the Subdistrict Capital and Regency/Municipal Capital by Villages/Kelurahan in CISOKA Subdistrict (km), 2021*..... 9

#### **1.2 KEADAAN IKLIM**

##### **CLIMATE CONDITION**

1.2.1 **Pengamatan Unsur Iklim Menurut Bulan di Stasiun CISOKA, 2021**

*Observation of Climate Elements by Month at CISOKA Station, 2021*..... 10

### **2. PEMERINTAHAN/GOVERNMENT**

#### **2.1 WILAYAH ADMINISTRATIF**

##### **ADMINISTRATIVE AREA**

2.1.1 **Jumlah Rukun Warga (RW) dan Rukun Tetangga (RT) Menurut Desa/Kelurahan di Kecamatan CISOKA, 2021**

*Number of Rukun Warga and Rukun Tetangga by Villages'/Kelurahan in CISOKA Subdistrict, 2021* ..... 18

#### **2.2 SUMBER DAYA MANUSIA**

##### **HUMAN RESOURCES**

2.2.1 **Jumlah Pegawai Negeri Sipil Menurut Pemerintah Daerah dan Jenis Kelamin, 2021**

*Number of Civil Servants by Local Government and Sex, 2021* ..... 19

2.2.2 **Jumlah Pegawai Negeri Sipil Pemerintah Daerah Kecamatan XX Menurut Tingkat Pendidikan dan Jenis Kelamin, 2021**

*Number of Civil Servants of XX District Government by Educational Level and Sex, 2021* ..... 20

**3. PENDUDUK/POPULATION**

3.1 Penduduk, Distribusi Persentase Penduduk, Kepadatan Penduduk, Rasio Jenis Kelamin Penduduk Menurut Desa/Kelurahan di Kecamatan CISOKA, 2021  
*Population, Percentage Distribution of Population, Population Density, and Population Sex Ratio by Villages/Kelurahan in CISOKA Subdistrict, 2021* ..... 28

3.2 Jumlah Penduduk Menurut Kelompok Umur dan Jenis Kelamin di Kecamatan CISOKA, 2021  
*Population by Age Groups and Sex in CISOKA Subdistrict, 2021*..... 30

**4. SOSIAL DAN KESEJAHTERAAN RAKYAT/SOCIAL AND WELFARE**

**4.1 PENDIDIKAN  
EDUCATION**

4.1.1 Banyaknya Desa<sup>1</sup>/Kelurahan yang Memiliki Fasilitas Sekolah Menurut Tingkat Pendidikan di Kecamatan CISOKA, 2019-2021  
*Number of Villages<sup>1</sup>/Kelurahan Having Educational Facilities by Educational Level in CISOKA Subdistrict, 2019-2021* ..... 38

4.1.2 Jumlah Sekolah Menurut Tingkat Pendidikan di Kecamatan CISOKA, 2020/2021 dan 2021/2022  
*Number of Schools by Educational Level in CISOKA Subdistrict, 2020/2021 and 2021/2022* ..... 39

4.1.3 Jumlah Guru Menurut Tingkat Pendidikan di Kecamatan CISOKA, 2020/2021 dan 2021/2022  
*Number of Teachers by Educational Level in CISOKA Subdistrict, 2020/2021 and 2021/2022* ..... 40

4.1.4 Jumlah Murid Menurut Tingkat Pendidikan di Kecamatan CISOKA, 2020/2021 dan 2021/2022  
*Number of Pupils by Educational Level in CISOKA Subdistrict, 2020/2021 and 2021/2022*..... 41

**4.2 KESEHATAN  
HEALTH**

4.2.1 Banyaknya Desa<sup>1</sup>/Kelurahan yang Memiliki Sarana Kesehatan Menurut Jenis Sarana Kesehatan di Kecamatan CISOKA, 2019-2021

	<i>Number of Villages<sup>1</sup>/Kelurahan Health Facilities by Type of Health Facilities in CISOKA Subdistrict, 2019-2021 .....</i>	42
4.2.2	Banyaknya Warga Penderita Kekurangan Gizi Menurut Desa/Kelurahan di Kecamatan CISOKA, 2020 <i>Number of People with Malnutrition by Villages/Kelurahan in CISOKA Subdistrict, 2020 .....</i>	43
<b>4.3</b>	<b>PERUMAHAN DAN LINGKUNGAN</b> <b>HOUSING AND ENVIRONMENT</b>	
4.3.1	Banyaknya Desa/Kelurahan Menurut Sumber Air Minum Sebagian Besar Keluarga di Kecamatan CISOKA, 2019-2021 <i>Number of Villages/Kelurahan by Drinking Water Source of Majority Family in CISOKA Subdistrict, 2019-2021.....</i>	44
4.3.2	Banyaknya Keluarga Menurut Desa/Kelurahan dan Jenis Pengguna Listrik di Kecamatan CISOKA, 2021 <i>Number of Family by Villages/Kelurahan and Type of Electricity Consumer in CISOKA Subdistrict, 2021 .....</i>	45
4.3.3	Banyaknya Desa/Kelurahan Menurut Sumber Penerangan Jalan Utama Desa/Kelurahan di Kecamatan CISOKA, 2019-2021 <i>Number of Villages/Kelurahan by Source of Villages/Kelurahan's Main Street Illumination in CISOKA Subdistrict, 2019-2021 .....</i>	46
4.3.4	Banyaknya Desa/Kelurahan Menurut Penggunaan Fasilitas Tempat Buang Air Besar Sebagian Besar Keluarga di Kecamatan CISOKA, 2019-2021 <i>Number of Villages/Kelurahan by Toilet Facility Used by Majority Family in CISOKA Subdistrict, 2019-2021.....</i>	47
4.3.5	Banyaknya Desa/Kelurahan Menurut Jenis Bahan Bakar untuk Memasak yang Digunakan Sebagian Besar Keluarga di Kecamatan CISOKA, 2021 <i>Number of Villages/Kelurahan by Type of Cooking Fuel Used by Majority Family in CISOKA Subdistrict, 2021 .....</i>	48
<b>4.4</b>	<b>AGAMA DAN SOSIAL LAINNYA</b> <b>RELIGION AND OTHER SOCIAL AFFAIRS</b>	
4.4.1	Jumlah Tempat Peribadatan Menurut Desa/Kelurahan di Kecamatan CISOKA, 2021 <i>Number of Worship Places by Villages/Kelurahan in CISOKA Subdistrict, 2021 .....</i>	49

4.4.2	Banyaknya Kejadian Bencana Alam Menurut Desa/Kelurahan dan Jenis Bencana Alam di Kecamatan CISOKA, 2020 <i>Number of Natural Disaster Events by Villages/Kelurahan and Type of Natural Disaster in CISOKA Subdistrict, 2020</i> .....	50
4.4.3	Banyaknya Korban Jiwa Akibat Bencana Alam Menurut Desa/ Kelurahan dan Jenis Bencana Alam di Kecamatan CISOKA, 2020 <i>Number of Fatalities Due to Natural Disasters by Villages/Kelurahan and Type of Natural Disaster in CISOKA Subdistrict, 2020</i> .....	53
4.4.4	Keberadaan Fasilitas/Upaya Antisipasi/Mitigasi Bencana Alam Menurut Desa/Kelurahan di Kecamatan CISOKA, 2021 <i>Existence of Facilities/Efforts for Anticipation/Mitigation of Natural Disasters by Villages/Kelurahan by Villages/Kelurahan in CISOKA Subdistrict, 2021</i> .....	56
4.4.5	Banyaknya Desa/Kelurahan yang Memiliki Kelompok Kegiatan Olahraga Menurut Jenis Olahraga dan Ketersediaan Fasilitas/Lapangan Olahraga di Kecamatan CISOKA, 2021 <i>Number of Villages/Kelurahan Having Sport Activities Groups by Type of Sport and Availability of Sport Facilities/Fields in CISOKA Subdistrict, 2021</i> .....	58
<b>5.</b>	<b>PERTANIAN/AGRICULTURE</b>	
5.1	Luas Panen Tanaman Sayuran dan Buah-buahan Semusim Menurut Jenis Tanaman di Kecamatan CISOKA (ha), 2018-2021 <i>Harvested Area of Seasonal Vegetables and Fruits by Kind of Plant in CISOKA Subdistrict (ha), 2018-2021</i> .....	66
5.2	Produksi Tanaman Sayuran dan Buah-buahan Semusim Menurut Jenis Tanaman di Kecamatan CISOKA (kuintal), 2018-2021 <i>Production of Seasonal Vegetables and Fruits by Kind of Plant in CISOKA Subdistrict (quintal), 2018-2021</i> .....	67
5.3	Luas Panen Tanaman Biofarmaka Menurut Jenis Tanaman di Kecamatan CISOKA (m <sup>2</sup> ), 2018-2021 <i>Harvested Area of Medicinal Plants by Kind of Plant in CISOKA Subdistrict (m<sup>2</sup>), 2018-2021</i> .....	68

5.4	Produksi Tanaman Biofarmaka Menurut Jenis Tanaman di Kecamatan CISOKA (kg), 2018-2021	
	<i>Production of Medicinal Plants by Kind of Plant in CISOKA Subdistrict (kg), 2018-2021</i> .....	69
5.5	Luas Panen Tanaman Hias Menurut Jenis Tanaman di Kecamatan CISOKA (m <sup>2</sup> ), 2018-2021	
	<i>Harvested Area of Ornamental Plants by Kind of Plant in CISOKA Subdistrict (m<sup>2</sup>), 2018-2021</i> .....	70
5.6	Produksi Tanaman Hias Menurut Jenis Tanaman di Kecamatan CISOKA (tangkai), 2018-2021	
	<i>Production of Ornamental Plants by Kind of Plant n CISOKA Subdistrict (stalks), 2018-2021</i> .....	71
5.7	Produksi Buah-Buahan dan Sayuran Tahunan Menurut Jenis Tanaman di Kecamatan CISOKA (kuintal), 2018-2021	
	<i>Production of Annual Fruits and Vegetables by Kind of Plant in CISOKA Subdistrict (quintal), 2018-2021</i> .....	72
<b>6.</b>	<b>PARIWISATA, TRANSPORTASI, DAN KOMUNIKASI/TOURISM, TRANSPORTATION, AND COMMUNICATION</b>	
<b>6.1</b>	<b>PARIWISATA TOURISM</b>	
6.1.1	Jumlah Sarana Akomodasi Menurut Desa/Kelurahan dan Jenis Akomodasi di Kecamatan CISOKA, 2021	
	<i>Number of Accomodation Facilities by Villages/Kelurahan and Type of Accomodation in CISOKA Subdistrict, 2021</i> .....	80
<b>6.2</b>	<b>TRANSPORTASI TRANSPORTATION</b>	
6.2.1	Prasarana dan Sarana Transportasi Antar Desa/Kelurahan Menurut Desa/Kelurahan di Kecamatan CISOKA, 2021	
	<i>Inter-Villages/Kelurahan Transportation Infrastructure and Facilities by Villages/Kelurahan in CISOKA Subdistrict, 2021</i> .....	81
<b>6.3</b>	<b>KOMUNIKASI COMMUNICATION</b>	

6.2.2	Keberadaan Kantor Pos/Pos Pembantu/Rumah Pos, Pos Keliling, dan Perusahaan/Agen Jasa Ekspedisi Swasta Menurut Desa/Kelurahan di Kecamatan CISOKA, 2021 <i>Number of Post Office/Subsidiary of Post Office, Mobile Portal Service, Private Expedition Service Company by Villages/Kelurahan in CISOKA Subdistrict, 2021.....</i>	83
6.3.1	Jumlah Menara Telepon seluler dan Operator Layanan Komunikasi Telepon Seluler Menurut Desa/Kelurahan di Kecamatan CISOKA, 2021 <i>Number of Base Transceiver Station (BTS) and Cellular Phone Communication Service Operators by Villages/Kelurahan in CISOKA Subdistrict, 2021 .....</i>	84
6.3.2	Kekuatan Sinyal Telepon Seluler dan Jenis Sinyal Internet Telepon Seluler Menurut Desa/Kelurahan di Kecamatan CISOKA, 2021 <i>The Strenght of Celular Phone Signal by Villages/Kelurahan in CISOKA Subdistrict, 2021 .....</i>	85
<b>7.</b>	<b>PERBANKAN, KOPERASI, DAN PERDAGANGAN/BANKING, COOPERATIVE, AND TRADE</b>	
7.1	Banyaknya Sarana Lembaga Keuangan Bank Menurut Desa/ Kelurahan dan Jenis Bank di Kecamatan CISOKA, 2021 <i>Number of Bank by Villages/Kelurahan and Type of Bank in CISOKA Subdistrict, 2021 .....</i>	94
7.2	Banyaknya Koperasi Aktif Menurut Menurut Desa/ Kelurahan dan Jenis Koperasi di Kecamatan CISOKA, 2021 <i>Number of Cooperative by Villages/Kelurahan and Type of Cooperative in CISOKA Subdistrict, 2021.....</i>	95
7.3	Banyaknya Sarana Perdagangan Menurut Desa/ Kelurahan dan Jenis Sarana Perdagangan di Kecamatan CISOKA, 2021 <i>Number of Trade Facilities by Villages/Kelurahan and Type of Trade Facilities in CISOKA Subdistrict, 2021 .....</i>	97



## DAFTAR GAMBAR/LIST OF FIGURES

	Halaman Page
1.1 Luas Daerah menurut Desa/ Kelurahan (%), 2021	
..... <i>Total Area by Village/Kelurahan (%), 2021.....</i>	6
1.2 Jarak ke Ibukota Kecamatan Menurut Desa/ Kelurahan di Kecamatan CISOKA (km), 2021	
..... <i>Distance to the Subdistrict Capital by Village/Kelurahan in CISOKA Subdistrict (km), 2021.....</i>	7
2.1 ...	
.....	16
2.2 ...	
.....	17
3.1 ...	
.....	26
3.2 ...	
.....	27
4.1 ...	
.....	36
4.2 ...	
.....	37
5.1 ...	
.....	64
5.2 ...	
.....	65

6.1	...	78
6.2	...	79
7.1	...	92
7.2	...	93

<https://tangerangkab.bps.go.id>



## PENJELASAN UMUM/EXPLANATORY NOTES

Tanda-tanda, satuan-satuan, dan lain-lainnya yang digunakan dalam publikasi ini adalah sebagai berikut:

*Symbols, measurement units, and acronyms which are used in this publication, are as follows:*

### 1. TANDA-TANDA/SYMBOLS

Data tidak tersedia/ <i>Data not available</i> .....	: ...
Tidak ada atau nol / <i>Null or zero</i> .....	: -
Data dapat diabaikan/ <i>Data negligible</i> .....	: 0
Tanda decimal/ <i>Decimal point</i> .....	: ,
Data tidak dapat ditampilkan/ <i>Not applicable</i> .....	: NA
Angka estimasi/ <i>Estimated figures</i> .....	: e
Angka diperbaiki/ <i>Revised figures</i> .....	: r
Angka sementara/ <i>Preliminary figures</i> .....	: x
Angka sangat sementara/ <i>Very preliminary figures</i> .....	: xx
Angka sangat sangat sementara/ <i>Very very preliminary figures</i> .....	:

CISOKA

### 2. SATUAN/UNITS

barel/ <i>barrel</i> .....	: 158,99 liter/ <i>litres</i> = 1/6,2898 m <sup>3</sup>
hektar (ha)/ <i>hectare (ha)</i> .....	: 10 000 m <sup>2</sup>
kilometer (km)/ <i>kilometres (km)</i> .....	: 1 000 meter/ <i>meters (m)</i>
knot/ <i>knot</i> .....	: 1,8523 km/jam ( <i>km/hour</i> )
kuintal/ <i>quintal</i> .....	: 100 kg
KWh .....	: 1 000 Watt <i>hour</i>
MWh .....	: 1 000 KWh
liter (untuk beras)/ <i>litre (for rice)</i> .....	: 0,80 kg
MMSCF .....	: 1/35,3 m <sup>3</sup>
metrik ton (m.ton)/ <i>metric ton (m. ton)</i> .....	: 0,98421 long ton = 1 000 kg
ons/ <i>ounce</i> .....	: 28,31 gram/ <i>grams</i>
ton .....	: 1 000 kg

Satuan lain: buah, dus, butir, helai/lembar, kaleng, batang, pulsa, ton kilometer (ton-km), jam, menit, persen (%).

*Other units: unit, pack, pieces, sheet, tin, pulse, ton-kilometres(ton-km), hour, minute, percent (%).*

Perbedaan angka di belakang koma disebabkan oleh pembulatan angka.  
*The difference in decimal numbers is caused by rounding.*



## DAFTAR SINGKATAN/LIST OF ABBREVIATION

SI	: Stasiun Iklim/ <i>Climate Station</i>
SMPK	: Stasiun Meterologi Pertanian Khusus/ <i>Special Agricultural Meteorological Station</i>
t. t	: Tempat tidur/ <i>Bed</i>
BCG	: Bacillus Calmette Guerin
DPT	: Difteri, Pertusis, Tetanus/ <i>Diphtheria, Tetanus, and Pertussis</i>
TT	: Tetanus Toxoid
IOT	: Industri Obat Tradisional/ <i>Traditional Medicine Industry</i>
IKOT	: Industri Kecil Obat Tradisional/ <i>Traditional Medicine Small Industry</i>
Alkes	: Alat kesehatan/ <i>Health Kits</i>
PKRT	: Perbekalan Kesehatan Rumah tangga/ <i>Household Health Logistics</i>
Kompl	: Komplemen/ <i>Complement</i>
IRTP	: Industri Pangan Produksi Rumah Tangga/ <i>Foods Home Industry</i>
PBF	: Pedagang Besar Farmasi/ <i>Pharmacy Whole-seller</i>
GFK	: Gudang Farmasi Kab/Kota/Regency/ <i>Municipality Pharmacy Warehouse</i>
RB	: Rumah Bersalin/ <i>Delivery House</i>
Pustu	: Puskesmas pembantu/ <i>Auxiliary Public Health Center</i>
BP	: Balai Pengobatan/ <i>Polyclinic</i>
TPS	: Tempat Pembuangan Sampah Sementara / <i>landfill</i>
Jamkesmas	: Jaminan kesehatan masyarakat miskin/ <i>Poor public health insurance</i>
PJKMU	: Program Jaminan Kesehatan Masyarakat Umum/ <i>General Public Health Insurance Program</i>
SIUP	: Surat Ijin Usaha Perdagangan/ <i>Trading Permission Letter</i>
TDP	: Tanda Daftar Perusahaan/ <i>Company Registration Identity</i>
API	: Angka Pengenal Importir/ <i>Importer's Identity Number</i>



# 01

## GEOGRAFI DAN IKLIM *GEOGRAPHY AND CLIMATE*



<https://kangerangkab.go.id>

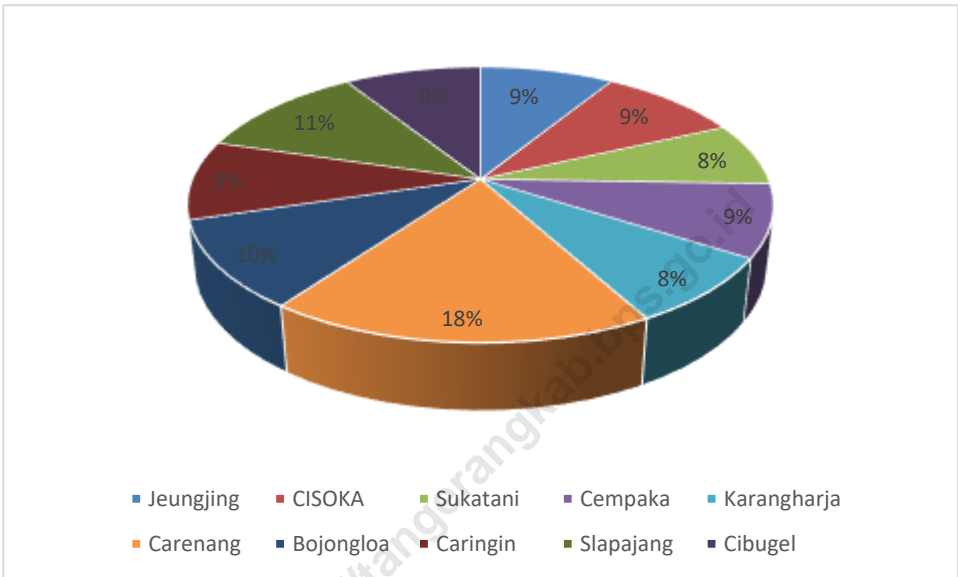




**PENJELASAN TEKNIS****TECHNICAL NOTES****ULASAN****DESCRIPTION**

- |  |   |
|--|---|
| <p>1. Kecamatan <i>CISOKA</i> merupakan daerah dataran rendah dengan ketinggian ... meter di atas permukaan laut, terletak pada .... Lintang Selatan dan antara .... Bujur Timur. Luas wilayah kecamatan <i>CISOKA</i> adalah berupa daratan seluas ... km persegi.</p> <p>2. Pada tahun 2020, wilayah administrasi Kecamatan <i>CISOKA</i> terdiri dari ... kelurahan.</p> <p>3. Berdasarkan posisi geografinya, Kecamatan <i>CISOKA</i> memiliki batas-batas:</p> <ul style="list-style-type: none"> <li>• Utara: Balaraja</li> <li>• Selatan: Solear</li> <li>• Barat: Kabupaten Serang</li> <li>• Timur: Kec. Tigaraksa</li> </ul> | <p>1. <i>CISOKA Subdictrict</i> is an area with high between ... meter of sea surfaces, it is located between ... south latitude and between .... East longitude. <i>CISOKA Subdictrict</i> area is shaped in landby .... km square.</p> <p>2. In 2020, <i>CISOKA Subdictrict</i> is divided into ... urban village</p> <p>3. Based on geographic position, <i>CISOKA Subdictrict</i> has boundaries as follows:</p> <ul style="list-style-type: none"> <li>• North: Balaraja</li> <li>• South: Solear</li> <li>• West: kabupaten serang</li> <li>• East: Kec. Tigaraksa</li> </ul> |
|--|---|

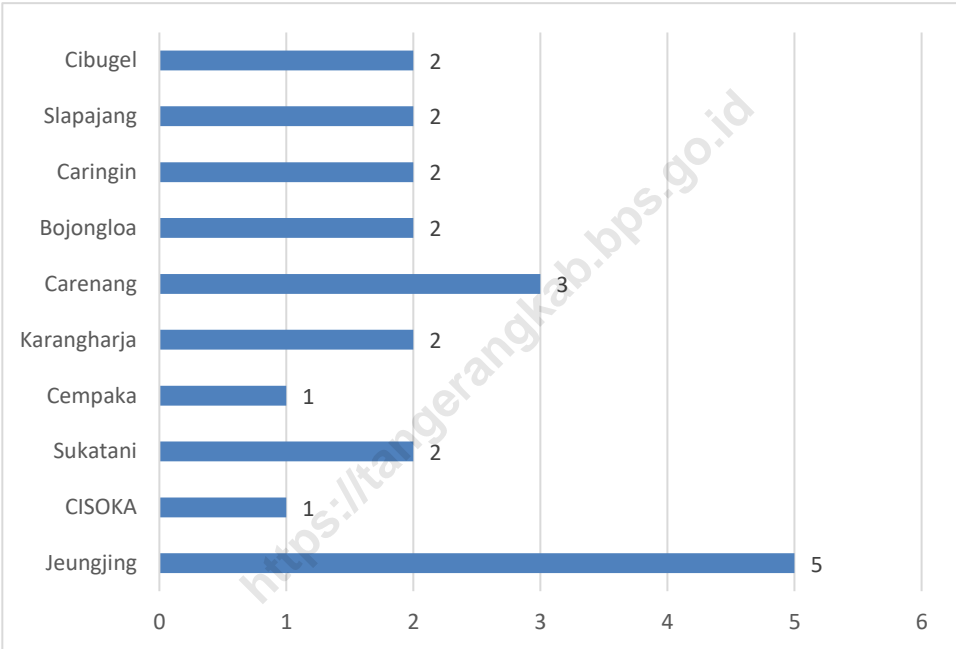
**Gambar** 1.1 **Luas Daerah menurut Desa/Kelurahan (%), 2021**  
**Figures** **Total Area by Village/Kelurahan (%), 2021**



Sumber/Source : ....

**Gambar** 1.2  
**Figures**

**Jarak ke Ibukota Kecamatan Menurut Desa/Kelurahan di Kecamatan CISOKA (km), 2021**  
*Distance to the Subdistrict Capital by Village/Kelurahan in CISOKA Subdistrict (km), 2021*



Sumber/Source : ...

**1.1 KEADAAN GEOGRAFI  
GEOGRAPHY CONDITION**

**Tabel 1.1 Luas Daerah Menurut Desa/Kelurahan di Kecamatan  
Table 1.1 CISOKA, 2021  
Total Area by Villages/Kelurahan in CISOKA  
Subdistrict, 2021**

Desa/Kelurahan <i>Village/Kelurahan</i>	Luas <i>Total/Area</i> <i>(km<sup>2</sup>/sq.km)</i>	Persentase Terhadap Luas Kecamatan <i>Percentage to Subdistrict Area</i>
(1)	(2)	(3)
Jeungjing	2,534	9%
CISOKA	2,684	9%
Sukatani	2,134	7%
Cempaka	2,446	8%
Karangharja	2,285	8%
Carenang	5,184	18%
Bojongloa	2,964	10%
Caringin	2,675	9%
Slapajang	3,283	11%
Cibugel	2,593	9%
<b>Cisoka</b>	<b>28,782</b>	<b>100%</b>

Catatan/Note: ...

Sumber/Source: ...

**Tabel 1.1.2**  
**Table**

**Jarak ke Ibukota Kecamatan dan Ibukota Kabupaten/Kota Menurut Desa/Kelurahan di Kecamatan CISOKA (km), 2021**  
***Distance to the Subdistrict Capital and Regency/Municipal Capital by Villages/Kelurahan in CISOKA Subdistrict (km), 2021***

Desa/Kelurahan <i>Village/Kelurahan</i>	Jarak ke Ibukota Ke Kecamatan <i>Total/Area (km<sup>2</sup>/sq.km)</i>	Jarak ke Ibukota Kabupaten/Kota <i>Distance to Regency/Municipal Capital</i>
(1)	(2)	(3)
Jeungjing	5	7
CISOKA	1	9
Sukatani	2	8
Cempaka	1	10
Karangharja	2	8
Carenang	3	14
Bojongloa	2	8
Caringin	2	8
Slapajang	2	8
Cibugel	2	8

Catatan/Note: ...

Sumber/Source: BPS, Pendataan Potensi Desa (Podes) 2021/BPS-Statistics Indonesia, Village Potential Data Collecting 2021

**1.2 KEADAAN IKLIM  
CLIMATE CONDITION**

**Tabel 1.2.1** Pengamatan Unsur Iklim Menurut Bulan di Stasiun  
**Table** CISOKA, 2021  
*Observation of Climate Elements by Month at CISOKA  
Station, 2021*

Bulan	Jumlah Curah Hujan	Jumlah Hari Hujan (Hari)
Month	Number of Precipitation	Number of Rainy Days (day)
(1)	(2)	(3)
Januari/January	326,4	20
Februari/February	533,5	22
Maret/March	104,4	14
April/April	203,3	18
Mei/May	279,1	20
Juni/June	236,8	18
Juli/July	98,1	8
Agustus/August	251,4	10
September/September	259,8	17
Oktober/October	278,1	16
November/November	116,9	15
Desember/December	328,5	21

Catatan/Note: ....

Sumber/Source: ....



# 02

## PEMERINTAHAN *GOVERNMENT*



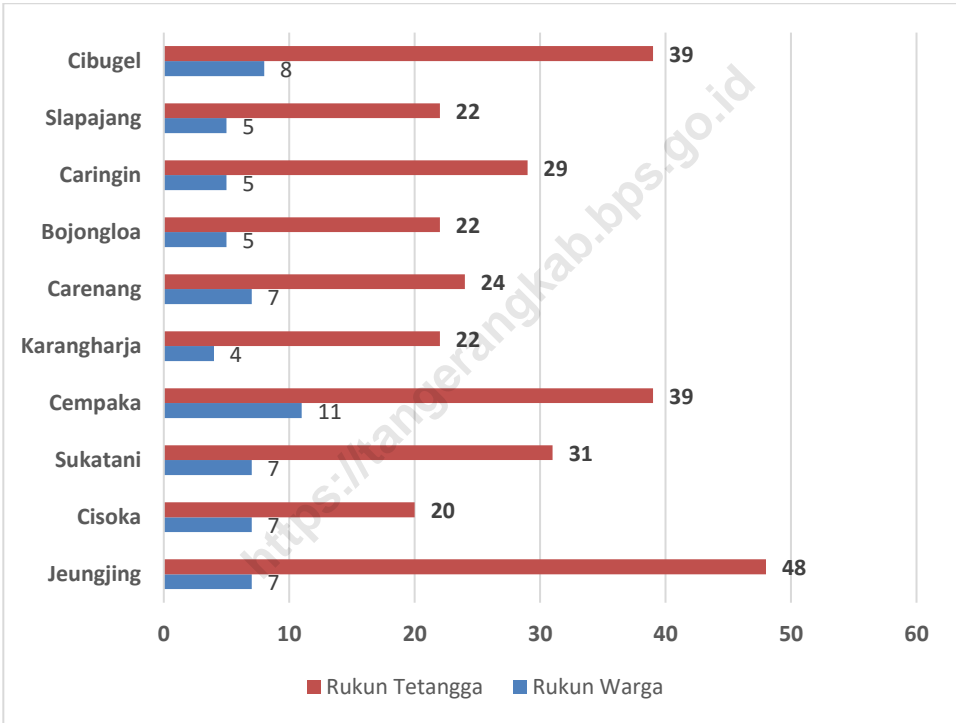
<https://tangerangkab.bps.go.id>





**Gambar 2.2**  
**Figures**

**Jumlah Rukun Warga (RW) dan Rukun Tetangga (RT)**  
**Menurut Desa/Kelurahan di Kecamatan CISOKA, 2021**  
*Number of Rukun Warga and Rukun Tetangga by Villages/  
Kelurahan in CISOKA Subdistrict, 2021*



Sumber/Source : ....

**2.1 WILAYAH ADMINISTRATIF  
ADMINISTRATIVE AREA**

**Tabel 21.1** Jumlah Rukun Warga (RW) dan Rukun Tetangga (RT) Menurut Desa/Kelurahan di Kecamatan CISOKA, 2021  
**Table** Number of Rukun Warga and Rukun Tetangga by Villages<sup>1</sup>/Kelurahan in CISOKA Subdistrict, 2021

Desa/Kelurahan Village/Kelurahan	Rukun Warga (RW) Rukun Warga	Rukun Tetangga (RT) Rukun Tetangga
(1)	(2)	(3)
Jeungjing	7	48
Cisoka	7	20
Sukatani	7	31
Cempaka	11	39
Karangharja	4	22
Carenang	7	24
Bojongloa	5	22
Caringin	5	29
Slapajang	5	22
Cibugel	8	39
<b>Cisoka</b>	<b>66</b>	<b>296</b>

Catatan/Note: ...

Sumber/Source: ...

## 2.2 SUMBER DAYA MANUSIA HUMAN RESOURCES

**Tabel 2.2.1** Jumlah Pegawai Negeri Sipil Menurut Pemerintah Daerah dan Jenis Kelamin, 2021  
**Table** *Number of Civil Servants by Local Government and Sex, 2021*

Pemerintah Daerah <i>Local Government</i>	Laki-Laki <i>Male</i>	Perempuan <i>Female</i>	Jumlah <i>Total</i>
(1)	(2)	(3)	(4)
Jeungjing		0	
Cisoka		0	
Sukatani		0	
Cempaka		0	
Karangharja		0	
Carenang		0	
Bojongloa		0	
Caringin		0	
Slapajang		0	
Cibugel		0	

Catatan/Note: ...

Sumber/Source: ...

**Tabel** 2.2.2  
**Table**

**Jumlah Pegawai Negeri Sipil Pemerintah Daerah  
Kecamatan Cisoka Menurut Tingkat Pendidikan dan Jenis  
Kelamin, 2021**  
*Number of Civil Servants of XX District Government by  
Educational Level and Sex, 2021*

Tingkat Pendidikan	Laki-Laki	Perempuan	Jumlah
<i>Education Level</i>	<i>Male</i>	<i>Female</i>	<i>Total</i>
(1)	(2)	(3)	(4)
Sekolah Dasar (SD) <i>Primary School</i>	0	0	0
SMP/Sederajat <i>Junior High School</i>	0	0	0
SMA/Sederajat <i>Senior High School</i>	13	0	13
Diploma I/Akta I <i>Diploma I/Akta I</i>	0	0	0
Diploma II/Akta II <i>Diploma II/Akta II</i>	0	0	0
Diploma III/Akta III <i>Diploma III/Akta III</i>	1	0	1
Diploma IV/Akta IV <i>Diploma IV/Akta IV</i>	0	0	0
S1/Sarjana <i>Under Graduate/Bachelor</i>	5	2	7
S2/Pasca Sarjana <i>Graduate</i>	4	0	4
S3/Doktor/Ph.D <i>Post Graduate</i>	0	0	0
<b>Jumlah</b>	<b>23</b>	<b>2</b>	<b>25</b>

Catatan/Note: ...

Sumber/Source: ...



# 03

## PENDUDUK *POPULATION*



<https://langerangkab.bps.go.id>



<https://tangerangkab.bps.go.id>

**Tabel 3.1**  
**Table**

**Penduduk, Distribusi Persentase Penduduk, Kepadatan Penduduk, Rasio Jenis Kelamin Penduduk Menurut Desa/ Kelurahan di Kecamatan Cisoka, 2021**  
*Population, Percentage Distribution of Population, Population Density, and Population Sex Ratio by Villages/ Kelurahan in Cisoka Subdistrict, 2021*

Desa/Kelurahan <i>Village/Kelurahan</i>	Penduduk/Population		
	Laki-Laki/Male	Perempuan/Female	Jumlah/Total
(1)	(2)	(3)	(4)
Jeungjing	5.252	4.961	10.213
Cisoka	4.641	4.379	9.020
Sukatani	5.269	5.051	10.320
Cempaka	5.554	5.337	10.891
Karangharja	3.798	3.625	7.423
Carenang	4.922	4.712	9.634
Bojongloa	4.770	4.560	9.330
Caringin	3.658	3.453	7.111
Slapajang	2.964	2.916	5.880
Cibugel	6.214	5.930	12.144
<b>Cisoka</b>	<b>47.042</b>	<b>44.924</b>	<b>91.966</b>



Lanjutan Tabel/Continued Table 3.1

Desa/Kelurahan	Persentase Penduduk	Kepadatan Penduduk (per Km <sup>2</sup> )	Rasio Jenis Kelamin Penduduk
<i>Village/Kelurahan</i>	<i>Percentage of Total Population</i>	<i>Population Density per sq.km</i>	<i>Population Sex Ratio</i>
(4)	(5)	(6)	(7)
Jeungjing	11%	355	105,8658
Cisoka	10%	313	105,9831
Sukatani	11%	359	104,316
Cempaka	12%	378	104,066
Karangharja	8%	258	104,7724
Carenang	10%	335	104,4567
Bojongloa	10%	324	104,6053
Caringin	8%	247	105,9369
Slapajang	6%	204	101,6461
Cibugel	13%	422	104,7892
<b>Cisoka</b>	<b>100</b>		

Catatan/Note: ...

Sumber/Source: ...

**Tabel 3.2**  
**Table**

**Jumlah Penduduk Menurut Kelompok Umur dan Jenis Kelamin di Kecamatan CISOKA, 2021**  
**Population by Age Groups and Sex in CISOKA Subdistrict, 2021**

Kelompok Umur <i>Age Groups</i>	Jenis Kelamin/Sex		
	Laki-Laki/Male	Perempuan/Female	Jumlah/Total
(1)	(2)	(3)	(4)
0-4	2.775	2.610	5.385
5-9	4.667	4.431	9.098
10-14	4.734	4.282	9.016
15-19	3.566	3.600	7.166
20-24	4.115	4.074	8.189
25-29	4.196	4.026	8.222
30-34	4.352	4.102	8.454
35-39	4.098	3.782	7.880
40-44	3.800	3.930	7.730
45-49	3.356	3.293	6.649
50-54	2.767	2.352	5.119
55-59	1.719	1.606	3.325
60-64	1.243	1.206	2.449
65-69	791	682	1.473
70-74	447	439	886
75+	416	509	925
<b>Nama Kecamatan</b>	<b>47.042</b>	<b>44.924</b>	<b>91.966</b>

Catatan/Note: ...

Sumber/Source: ...





# SOSIAL DAN KESEJAHTERAAN RAKYAT

## *SOCIAL AND WELFARE*

<https://tangerangkab.bps.go.id>





**4.1 PENDIDIKAN  
EDUCATION**

**Tabel 4.1.1** Banyaknya Desa<sup>1</sup>/Kelurahan yang Memiliki Fasilitas Sekolah Menurut Tingkat Pendidikan di Kecamatan Cisoka, 2019–2021  
*Number of Villages<sup>1</sup>/Kelurahan Having Educational Facilities by Educational Level in CISOKA Subdistrict, 2019–2021*

Tingkat Pendidikan <i>Education Level</i>	2019	2020	2021
(1)	(2)	(3)	(4)
Sekolah Dasar (SD) <i>Primary School</i>	10	10	10
Madrasah Ibtidaiyah (MI) <i>Madrasah Ibtidaiyah</i>	8	8	8
Sekolah Menengah Pertama (SMP) <i>Junior High School</i>	9	9	9
Madrasah Tsanawiyah (MTs) <i>Madrasah Tsanawiyah</i>	8	8	8
Sekolah Menengah Atas (SMA) <i>Senior High School</i>	2	2	2
Sekolah Menengah Kejuruan (SMK) <i>Vocational High School</i>	2	2	2
Madrasah Aliyah (MA) <i>Madrasah Aliyah</i>	6	6	6
Akademi/Perguruan Tinggi <i>Academy/University</i>	0	0	0

Catatan/Note: <sup>1</sup>Desa pada tabel ini termasuk Unit Permukiman Transmigrasi (UPT) yang masih dibina oleh kementerian terkait/  
*Villages in this table include Transmigration Settlement Unit which is still fostered by the relevant ministries.*

Sumber/Source: BPS, Pendataan Potensi Desa (Podes) 2020 dan 2021/BPS-Statistics Indonesia, Village Potential Data Collecting 2020 and 2021

**Tabel 4.1.2**  
**Table**

**Jumlah Sekolah Menurut Tingkat Pendidikan di Kecamatan Cisoka, 2020/2021 dan 2021/2022**  
**Number of Schools by Educational Level in Cisoka Subdistrict, 2020/2021 and 2021/2022**

Tingkat Pendidikan Education Level	Negeri/Public		Swaasta/Private		Jumlah/Total	
	2020/2021	2021/2022	2020/2021	2021/2022	2020/2021	2021/2022
(1)	(2)	(3)	(4)	(5)	(6)	(7)
Taman Kanak-Kanak Kindergarten	-	-	8	8	8	8
Raudatul Athfal (RA) Raudatul Athfal (RA)	-	-	6	6	6	6
Sekolah Dasar (SD) Elementary School	28	28	12	12	40	40
Madrasah Ibtidaiyah (MI) Madrasah Ibtidaiyah (MI)	-	-	8	9	8	9
Sekolah Menengah Pertama (SMP) Junior High School	3	3	18	18	21	21
Madrasah Tsanawiyah (MTs) Madrasah Tsanawiyah (MTs)	-	-	11	11	11	11
Sekolah Menengah Atas (SMA) Senior High School	1	1	4	4	5	5
Sekolah Menengah Kejuruan (SMK) Vocational High School	-	-	5	5	5	5
Madrasah Aliyah (MA) Madrasah Aliyah (MA)	-	-	6	6	6	6

Catatan/Note: <sup>3</sup> Seluruh Raudatul Athfal (RA) berstatus swasta/All Raudatul Athfal (RA) are private

Sumber/Source: <sup>1</sup> Kementerian Pendidikan, Kebudayaan, Riset, dan Teknologi, Sistem Data Pokok Pendidikan, data semester ganjil laporan sampai dengan 30 November 2021/Ministry of Education, Culture, Research, and Technology, Basic Education Data System, odd semester report data up to 30 November 2021

<sup>2</sup> Kementerian Agama, EMIS, data semester ganjil laporan sampai dengan 17 Februari 2022/Ministry of Religious Affairs, EMIS, odd semester report data up to 17 February 2022

**Tabel 4.1.3**  
**Table****Jumlah Guru Menurut Tingkat Pendidikan di Kecamatan Cisoka, 2020/2021 dan 2021/2022**  
**Number of Teachers by Educational Level in Cisoka Subdistrict, 2020/2021 and 2021/2022**

Tingkat Pendidikan <i>Education Level</i>	Negeri/ <i>Public</i>		Swaasta/ <i>Private</i>		Jumlah/ <i>Total</i>	
	2020/2021	2021/2022	2020/2021	2021/2022	2020/2021	2021/2022
(1)	(2)	(3)	(4)	(5)	(6)	(7)
Taman Kanak-Kanak Kindergarten	-	-	21	20	21	20
Raudatul Athfal (RA) <i>Raudatul Athfal (RA)</i>	-	-	16	21	16	21
Sekolah Dasar (SD) <i>Elementary School</i>	338	307	103	108	441	415
Madrasah Ibtidaiyah (MI) <i>Madrasah Ibtidaiyah (MI)</i>	-	-	1.654	1.560	1.654	1.560
Sekolah Menengah Pertama (SMP) <i>Junior High School</i>	99	100	130	116	229	216
Madrasah Tsanawiyah (MTs) <i>Madrasah Tsanawiyah (MTs)</i>	-	-	109	154	109	154
Sekolah Menengah Atas (SMA) <i>Senior High School</i>	40	42	27	36	67	78
Sekolah Menengah Kejuruan (SMK) <i>Vocational High School</i>	-	-	90	94	90	94
Madrasah Aliyah (MA) <i>Madrasah Aliyah (MA)</i>	-	-	50	61	50	61

Catatan/Note: <sup>3</sup> Jumlah guru termasuk kepala sekolah dan guru/*The total of teachers including headmaster and teacher.*

<sup>4</sup> Guru yang mengajar di dua sekolah atau lebih dihitung di masing-masing sekolah/*Teacher who taught in two schools or more counted in every school.*

Sumber/Source: <sup>1</sup> Kementerian Pendidikan, Kebudayaan, Riset, dan Teknologi, Sistem Data Pokok Pendidikan, data semester ganjil laporan sampai dengan 30 November 2021/*Ministry of Education, Culture, Research, and Technology, Basic Education Data System, odd semester report data up to 30 November 2021*

<sup>2</sup> Kementerian Agama, EMIS, data semester ganjil laporan sampai dengan 17 Februari 2022/*Ministry of Religious Affairs, EMIS, odd semester report data up to 17 February 2022*



**Tabel 4.1.4**  
**Table**

**Jumlah Murid Menurut Tingkat Pendidikan di Kecamatan Cisoka, 2020/2021 dan 2021/2022**  
**Number of Pupils by Educational Level in Cisoka Subdistrict, 2020/2021 and 2021/2022**

Tingkat Pendidikan Education Level	Negeri/Public		Swaasta/Private		Jumlah/Total	
	2020/2021	2021/2022	2020/2021	2021/2022	2020/2021	2021/2022
(1)	(2)	(3)	(4)	(5)	(6)	(7)
Taman Kanak-Kanak Kindergarten	-	-	186	130	186	130
Raudatul Athfal (RA) Raudatul Athfal (RA)	-	-	221	243	221	243
Sekolah Dasar (SD) Elementary School	8.372	8.263	1.494	1.536	9.866	9.809
Madrasah Ibtidaiyah (MI) Madrasah Ibtidaiyah (MI)	-	-	71	86	71	86
Sekolah Menengah Pertama (SMP) Junior High School	2.487	2.457	1.397	1.372	3.794	3.829
Madrasah Tsanawiyah (MTs) Madrasah Tsanawiyah (MTs)	-	-	1.891	1.999	1.891	1.999
Sekolah Menengah Atas (SMA) Senior High School	1.073	1.220	595	614	1.668	1.834
Sekolah Menengah Kejuruan (SMK) Vocational High School	-	-	2.195	1.833	2.195	1.833
Madrasah Aliyah (MA) Madrasah Aliyah (MA)	-	-	971	843	971	843

Catatan/Note: ...

Sumber/Source: <sup>1</sup> Kementerian Pendidikan, Kebudayaan, Riset, dan Teknologi, Sistem Data Pokok Pendidikan, data semester ganjil laporan sampai dengan 30 November 2021/Ministry of Education, Culture, Research, and Technology, Basic Education Data System, odd semester report data up to 30 November 2021

<sup>2</sup> Kementerian Agama, EMIS, data semester ganjil laporan sampai dengan 17 Februari 2022/Ministry of Religious Affairs, EMIS, odd semester report data up to 17 February 2022

**4.2 KESEHATAN  
HEALTH**

**Tabel 4.2.1** Banyaknya Desa<sup>1</sup>/Kelurahan yang Memiliki Sarana Kesehatan Menurut Jenis Sarana Kesehatan di Kecamatan Cisoka, 2019–2021  
*Number of Villages<sup>1</sup>/Kelurahan Health Facilities by Type of Health Facilities in Cisoka Subdistrict, 2019–2021*

Jenis Sarana Kesehatan <i>Type of Health Facilities</i>	2019	2020	2021
(1)	(2)	(3)	(4)
Rumah Sakit <i>Hospital</i>	0	0	0
Rumah Sakit Bersalin <i>Maternity Hospital</i>	0	0	0
Poliklinik/Balai Pengobatan <i>Polyclinic</i>	6	6	6
Puskesmas Rawat Inap <i>Public Health Center with Inpatient Care</i>	1	1	1
Puskesmas Tanpa Rawat Inap <i>Public Health Center without Inpatient Care</i>	1	1	1
Apotek <i>Pharmacy</i>	4	4	4

Catatan/Note: ...

Sumber/Source: BPS, Pendataan Potensi Desa (Podes) 2019-2021/BPS-Statistics Indonesia, Village Potential Data Collecting 2019-2021

**Tabel** 4.2.2  
**Table**

**Banyaknya Warga Penderita Kekurangan Gizi Menurut Desa/Kelurahan di Kecamatan CISOKA, 2020**  
**Number of People with Malnutrition by Villages/Kelurahan in CISOKA Subdistrict, 2020**

Desa/Kelurahan Village/Kelurahan	2020
(1)	(2)
Jeungjing	-
CISOKA	2
Sukatani	-
Cempaka	8
Karangharja	-
Carenang	-
Bojongloa	-
Caringin	-
Slapajang	-
Cibugel	-
<b>Cisoka</b>	<b>10</b>

Catatan/Note: ...

Sumber/Source: BPS, Pendataan Potensi Desa (Podes) 2021/BPS-Statistics Indonesia, Village Potential Data Collecting 2021

**4.3 PERUMAHAN DAN LINGKUNGAN**  
**HOUSING AND ENVIRONMENT**

**Tabel 4.3.1** Banyaknya Desa/Kelurahan Menurut Sumber Air Minum Sebagian Besar Keluarga di Kecamatan Cisoka, 2019–2021  
**Table** *Number of Villages/Kelurahan by Drinking Water Source of Majority Family in Cisoka Subdistrict, 2019–2021*

Jenis Sarana Kesehatan <i>Type of Health Facilities</i>	2019	2020	2021
(1)	(2)	(3)	(4)
Air Kemasan Bermerek/ <i>Branded Bottled Water</i>	1	1	1
Air Isi Ulang/ <i>Refill Water</i>	1	1	1
Leding Dengan Meteran/ <i>Metered Piped Water</i>	0	0	0
Leding Tanpa Meteran/ <i>Non Metered Piped Water</i>	0	0	0
Sumur Bor atau Pempa/ <i>Artesian Well or Pumped Water</i>	8	8	8
Sumur Bor atau Pempa/ <i>Well</i>	0	0	0
Mata Air/ <i>Spring</i>	0	0	0
Sungai/Danau/Kolam/Waduk/Situ/Embung/Bendungan <i>River/Lake/Pond/Reservoir/Dam</i>	0	0	0
Air Hujan/ <i>Rainwater</i>	0	0	0
Lainnya/ <i>Others</i>	0	0	0

Catatan/Note: ...

Sumber/Source: BPS, Pendataan Potensi Desa (Podes) 2019-2021/BPS-Statistics Indonesia, Village Potential Data Collecting 2019-2021

**Table 43.2**

**Banyaknya Keluarga Menurut Desa/Kelurahan dan Jenis Pengguna Listrik di Kecamatan Cisoka, 2021**  
**Number of Family by Villages/Kelurahan and Type of Electricity Consumer in Cisoka Subdistrict, 2021**

Pengguna Listrik/ <i>Electricity Consumer</i>				Bukan Pengguna Listrik
Desa/Kelurahan	PLN	Non-PLN	Jumlah	<i>Non-Electricity Consumer</i>
<i>Village/Kelurahan</i>	<i>State Electricity Company</i>	<i>Non-State Electricity Company</i>	<i>Total</i>	
(1)	(2)	(3)	(4)	(5)
Jeungjing	3.258	0	3.258	0
CISOKA	2.785	0	2.785	0
Sukatani	3.245	0	3.245	0
Cempaka	3.500	0	3.500	0
Karangharja	1.475	0	1.475	0
Carenang	1.801	0	1.801	0
Bojongloa	2.050	0	2.050	0
Caringin	2.196	0	2.196	0
Slapajang	2.549	0	2.549	0
Cibugel	3.378	0	3.378	0
<b>Cisoka</b>	<b>26.237</b>	<b>0</b>	<b>26.237</b>	<b>0</b>

Catatan/Note: ...

Sumber/Source: BPS, Pendataan Potensi Desa (Podes) 2021/BPS-Statistics Indonesia, Village Potential Data Collecting 2021

**Tabel** 43.3  
**Table**

**Banyaknya Desa/Kelurahan Menurut Sumber Penerangan Jalan Utama Desa/Kelurahan di Kecamatan Cisoka, 2019–2021**  
**Number of Villages/Kelurahan by Source of Villages/Kelurahan's Main Street Illumination in Cisoka Subdistrict, 2019–2021**

Sumber Penerangan Jalan Utama <i>Source of Main Street Illumination</i>	2019	2020	2021
(1)	(2)	(3)	(4)
Listrik Pemerintah/ <i>State Electricity</i>	10	10	10
Listrik Non Pemerintah/ <i>Non-State Electricity</i>	0	0	0
Non Listrik/ <i>Non-Electric</i>	0	0	0

Catatan/Note: ...

Sumber/Source: BPS, Pendataan Potensi Desa (Podes) 2019-2021/BPS-Statistics Indonesia, Village Potential Data Collecting 2019-2021

**Tabel** 4.3.4  
**Table**

**Banyaknya Desa/Kelurahan Menurut Penggunaan Fasilitas Tempat Buang Air Besar Sebagian Besar Keluarga di Kecamatan Cisoka, 2019–2021**  
**Number of Villages/Kelurahan by Toilet Facility Used by Majority Family in Cisoka Subdistrict, 2019–2021**

Sumber Penerangan Jalan Utama <i>Source of Main Street Illumination</i>	2019	2020	2021
(1)	(2)	(3)	(4)
Jamban/ <i>Toilet</i>	0	0	0
Sendiri/ <i>Private</i>	10	10	10
Bersama/ <i>Shared</i>	0	0	0
Umum/ <i>Public</i>	0	0	0
Bukan Jamban/ <i>Non-Toilet</i>	0	0	0
<b>Jumlah</b>	<b>10</b>	<b>10</b>	<b>10</b>

Catatan/*Note*: ...

Sumber/*Source*: BPS, Pendataan Potensi Desa (Podes) 2019-2021/BPS-Statistics Indonesia, *Village Potential Data Collecting 2019-2021*

**Tabel** 4 3.5  
**Table**

**Banyaknya Desa/Kelurahan Menurut Jenis Bahan Bakar untuk Memasak yang Digunakan Sebagian Besar Keluarga di Kecamatan Cisoka, 2021**  
**Number of Villages/Kelurahan by Type of Cooking Fuel Used by Majority Family in Cisoka Subdistrict, 2021**

Sumber Penerangan Jalan Utama <i>Source of Main Street Illumination</i>	2019	2020	2021
(1)	(2)	(3)	(4)
Listrik/ <i>Electric</i>	1	1	1
Elpiji 5,5kg/ <i>Blue Gas 5,5-LPG</i>	1	1	1
Elpiji 12kg/ <i>12kg-LPG</i>	2	2	2
Elpiji 3kg/ <i>3kg-LPG</i>	10	10	10
Gas Kota/ <i>City Gas</i>	-	-	-
Biogas/ <i>Biogas</i>	-	-	-
Minyak Tanah/ <i>Kerosene</i>	-	-	-
Briket/ <i>Briquettes</i>	-	-	-
Arang/ <i>Charcoal</i>	-	-	-
Kayu Bakar/ <i>Firewood</i>	10	10	10
Lainnya/ <i>Others</i>	-	-	-
<b>Jumlah</b>	<b>24</b>	<b>24</b>	<b>24</b>

Catatan/Note: ...

Sumber/Source: BPS, Pendataan Potensi Desa (Podes) 2021/BPS-Statistics Indonesia, Village Potential Data Collecting 2021



#### 4.4 AGAMA DAN SOSIAL LAINNYA RELIGION AND OTHER SOCIAL AFFAIRS

**Tabel 4.4.1** Jumlah Tempat Peribadatan Menurut Desa/Kelurahan di Kecamatan CISOKA, 2021  
*Number of Worship Places by Villages/Kelurahan in CISOKASubdistrict, 2021*

Desa/Kelurahan	Masjid	Mushola	Gereja Protestan	Gereja Katolik	Pura	Vihara
<i>Village/Kelurahan</i>	<i>Mosque</i>	<i>Pray Room</i>	<i>Protestant Church</i>	<i>Catholic Church</i>	<i>Temple</i>	<i>Vihara</i>
(1)	(2)	(3)	(4)	(5)	(6)	(7)
Jeungjing	12	29	0	0	0	0
CISOKA	10	32	0	0	0	0
Sukatani	5	31	0	0	0	0
Cempaka	5	26	0	0	0	0
Karangharja	4	20	0	0	0	0
Carenang	7	23	0	0	0	0
Bojongloa	6	25	0	0	0	0
Caringin	9	24	0	0	0	0
Slapajang	5	27	0	0	0	0
Cibugel	4	28	0	0	0	0
<b>Cisoka</b>	<b>67</b>	<b>256</b>	<b>0</b>	<b>0</b>	<b>0</b>	<b>0</b>

Catatan/Note: ...

Sumber/Source: BPS, Pendataan Potensi Desa (Podes) 2021/BPS-Statistics Indonesia, Village Potential Data Collecting 2021

**Tabel 44.2**  
**Table**

**Banyaknya Kejadian Bencana Alam Menurut Desa/  
Kelurahan dan Jenis Bencana Alam di Kecamatan CISOKA,  
2020**  
*Number of Natural Disaster Events by Villages/Kelurahan  
and Type of Natural Disaster in CISOKA Subdistrict, 2020*

Desa/Kelurahan	Gempa Bumi	Tsunami	Gunung Meletus	Tanah Longsor
<i>Village/Kelurahan</i>	<i>Earthquake</i>	<i>Tsunami</i>	<i>Vulcanic Eruption</i>	<i>Landside</i>
(1)	(2)	(3)	(4)	(5)
Jeungjing	-	-	-	-
CISOKA	-	-	-	-
Sukatani	-	-	-	-
Cempaka	-	-	-	-
Karangharja	-	-	-	-
Carenang	-	-	-	-
Bojongloa	-	-	-	-
Caringin	-	-	-	-
Slapajang	-	-	-	-
Cibugel	-	-	-	-
<b>Cisoka</b>	<b>-</b>	<b>-</b>	<b>-</b>	<b>-</b>

Lanjutan Tabel/*Continued Table* 4.4.2

Desa/Kelurahan	Banjir	Banjir Bandang	Kekeringan	Kebakaran Hutan dan Lahan
<i>Village/Kelurahan</i>	<i>Floods</i>	<i>Flash Floods</i>	<i>Drought</i>	<i>Forest and Land Fires</i>
(1)	(6)	(7)	(8)	(9)
Jeungjing	1	-	-	-
CISOKA	1	-	-	-
Sukatani	-	-	-	-
Cempaka	-	-	-	-
Karangharja	-	-	-	-
Carenang	-	-	-	-
Bojongloa	2	-	-	-
Caringin	-	-	-	-
Slapajang	-	-	-	-
Cibugel	-	-	-	-
<b>Cisoka</b>	<b>4</b>	<b>-</b>	<b>-</b>	<b>-</b>

Lanjutan Tabel/Continued Table 4.4.2

Desa/Kelurahan	Angin Puyuh/Putting Beliung/Topan	Gelombang Pasang	Abrasi
Village/Kelurahan	Tornado/Topan	Tidak Wave	Abrasion
(1)	(10)	(11)	(12)
Jeungjing	-	-	-
CISOKA	-	-	-
Sukatani	-	-	-
Cempaka	-	-	-
Karangharja	-	-	-
Carenang	-	-	-
Bojongloa	2	-	-
Caringin	-	-	-
Slapajang	-	-	-
Cibugel	-	-	-
<b>Cisoka</b>	<b>2</b>	<b>-</b>	<b>-</b>

Catatan/Note: ...

Sumber/Source: BPS, Pendataan Potensi Desa (Podes) 2021/BPS-Statistics Indonesia, Village Potential Data Collecting 2021

**Tabel 4.3**  
**Table**

**Banyaknya Korban Jiwa Akibat Bencana Alam Menurut Desa/Kelurahan dan Jenis Bencana Alam di Kecamatan CISOKA, 2020**  
*Number of Fatalities Due to Natural Disasters by Villages/ Kelurahan and Type of Natural Disaster in CISOKA Subdistrict, 2020*

Desa/Kelurahan	Gempa Bumi	Tsunami	Gunung Meletus	Tanah Longsor
<i>Village/Kelurahan</i>	<i>Earthquake</i>	<i>Tsunami</i>	<i>Vulcanic Eruption</i>	<i>Landside</i>
(1)	(2)	(3)	(4)	(5)
Jeungjing	-	-	-	-
CISOKA	-	-	-	-
Sukatani	-	-	-	-
Cempaka	-	-	-	-
Karangharja	-	-	-	-
Carenang	-	-	-	-
Bojongloa	-	-	-	-
Caringin	-	-	-	-
Slapajang	-	-	-	-
Cibugel	-	-	-	-
<b>Cisoka</b>	-	-	-	-

Lanjutan Tabel/Continued Table 4.4.3

Desa/Kelurahan	Banjir	Banjir Bandang	Kekeringan	Kebakaran Hutan dan Lahan
<i>Village/Kelurahan</i>	<i>Floods</i>	<i>Flash Floods</i>	<i>Drought</i>	<i>Forest and Land Fires</i>
(1)	(6)	(7)	(8)	(9)
Jeungjing	-	-	-	-
CISOKA	-	-	-	-
Sukatani	-	-	-	-
Cempaka	-	-	-	-
Karangharja	-	-	-	-
Carenang	-	-	-	-
Bojongloa	-	-	-	-
Caringin	-	-	-	-
Slapajang	-	-	-	-
Cibugel	-	-	-	-
<b>Cisoka</b>	-	-	-	-

Lanjutan Tabel/*Continued Table* 4.4.3

Desa/Kelurahan	Angin Puyuh/Putting Beliung/Topan	Gelombang Pasang	Abrasi
<i>Village/Kelurahan</i>	<i>Tornado/Topan</i>	<i>Tidak Wave</i>	<i>Abrasion</i>
(1)	(10)	(11)	(12)
Jeungjing	-	-	-
CISOKA	-	-	-
Sukatani	-	-	-
Cempaka	-	-	-
Karangharja	-	-	-
Carenang	-	-	-
Bojongloa	-	-	-
Caringin	-	-	-
Slapajang	-	-	-
Cibugel	-	-	-
<b>Cisoka</b>	-	-	-

Catatan/Note: ...

Sumber/Source: BPS, Pendataan Potensi Desa (Podes) 2021/BPS-Statistics Indonesia, Village Potential Data Collecting 2021

**Tabel 44.4**  
**Table**

**Keberadaan Fasilitas/Upaya Antisipasi/Mitigasi Bencana Alam Menurut Desa/Kelurahan di Kecamatan CISOKA, 2021**  
**Existence of Facilities/Efforts for Anticipation/Mitigation of Natural Disasters by Villages/Kelurahan by Villages/ Kelurahan in CISOKA Subdistrict, 2021**

Desa/Kelurahan	Sistem Peringatan Dini Bencana Alam	Sistem Peringatan Dini Khusus Tsunami	Perlengkapan Keselamatan
Village/Kelurahan	Natural Disaster Early Warning System	Tsunami Early Warning System	Safety Equipment
(1)	(2)	(3)	(4)
Jeungjing	Tidak Ada	Tidak Ada	Tidak Ada
CISOKA	Tidak Ada	Tidak Ada	Tidak Ada
Sukatani	Tidak Ada	Tidak Ada	Tidak Ada
Cempaka	Tidak Ada	Tidak Ada	Tidak Ada
Karangharja	Tidak Ada	Ada	Tidak Ada
Carenang	Tidak Ada	Tidak Ada	Tidak Ada
Bojongloa	Tidak Ada	Tidak Ada	Tidak Ada
Caringin	Tidak Ada	Tidak Ada	Tidak Ada
Slapajang	Tidak Ada	Tidak Ada	Tidak Ada
Cibugel	Tidak Ada	Tidak Ada	Tidak Ada
<b>Cisoka</b>			



Lanjutan Tabel/*Continued Table* 4.4.4

Desa/Kelurahan	Rambu-Rambu dan Jalur Evaluasi Bencana	Pembuatan, Perawatan, atau Normalisasi: Sungai, Kanal, Tanggul, Parit, Drainase, Waduk, Pantai, dll
<i>Village/Kelurahan</i>	<i>Sign and Evacuation Route</i>	<i>Manufacture, Maintenance, or Normalization: Rivers, Canals, Embankment, etc</i>
(1)	(5)	(6)
Jeungjing	Tidak Ada	Tidak Ada
CISOKA	Tidak Ada	Tidak Ada
Sukatani	Tidak Ada	Tidak Ada
Cempaka	Tidak Ada	Tidak Ada
Karangharja	Tidak Ada	Tidak Ada
Carenang	Tidak Ada	Tidak Ada
Bojongloa	Tidak Ada	Ada
Caringin	Tidak Ada	Tidak Ada
Slapajang	Tidak Ada	Tidak Ada
Cibugel	Tidak Ada	Tidak Ada
<b>Cisoka</b>		

Catatan/Note: ...  
 Sumber/Source: BPS, Pendataan Potensi Desa (Podes) 2021/BPS-Statistics Indonesia, Village Potential Data Collecting 2021

**Tabel 4.4.5**  
**Table**

**Banyaknya Desa/Kelurahan yang Memiliki Kelompok Kegiatan Olahraga Menurut Jenis Olahraga dan Ketersediaan Fasilitas/Lapangan Olahraga di Kecamatan Cisoka, 2021**  
*Number of Villages/Kelurahan Having Sport Activities Groups by Type of Sport and Availability of Sport Facilities/Fields in Cisoka Subdistrict, 2021*

Jenis Olahraga/Type of Sport	Kondisi Fasilitas/Lapangan Olahraga			Tidak Ada Fasilitas/Lapangan Olahraga
	Conditional of Sport Facilities/Fields			
	Baik	Rusak Sedang	Rusak Parah	No Sport Facilities/Fields
(1)	(2)	(3)	(4)	(5)
Sepak Bola	5	3	1	1
Bola Voli	8	2	-	-
Bulu Tangkis	8	2	-	-
Bola Basket	-	1	-	9
Tenis Lapangan	-	-	-	10
Tenis Meja	4	-	-	6
Futsal	3	-	-	7
Renang	3	-	-	7
Bela Diri (Pencak Silat, Karate, dll)	3	-	-	7
Bilyard	1	-	-	9
Fitens, Aerobik, dll	4	-	-	6
Lainnya	-	-	-	10

Catatan/Note: ...

Sumber/Source: BPS, Pendataan Potensi Desa (Podes) 2021/BPS-Statistics Indonesia, Village Potential Data Collecting 2021



05

**PERTANIAN**  
*AGRICULTURE*



<https://tangerangkab.bps.go.id>





**Tabel 5.1**  
**Table**

**Luas Panen Tanaman Sayuran dan Buah-buahan Semusim Menurut Jenis Tanaman di Kecamatan CISOKA (ha), 2018–2021**

*Harvested Area of Seasonal Vegetables and Fruits by Kind of Plant in CISOKA Subdistrict (ha), 2018–2021*

Jenis Tanaman <i>Kind of Plants</i>	2018	2019	2020
(1)	(2)	(3)	(4)
Sayuran/ <i>Vegetables</i>			
Bawang Merah/ <i>Shallots</i>	-	-	-
Bawang Putih/ <i>Garlic</i>	-	-	-
Cabai Besar/ <i>Chilli Big</i>	-	3	-
Cabai Rawit/ <i>Chili Cayene</i>	-	8	6
Kentang/ <i>Potato</i>	-	-	-
Kubis/ <i>Cabbage</i>	-	-	-
Kacang Panjang	13	8	9
Ketimun	13	11	11

Catatan/Note: ...

Sumber/Source: BPS, Statistik Pertanian Hortikultura SPH-SBS/BPS-Statistics Indonesia, Agricultural Statistic for Horticulture SPH-SBS

**Tabel 5.2**  
**Table**

**Produksi Tanaman Sayuran dan Buah-buahan Semusim Menurut Jenis Tanaman di Kecamatan CISOKA (kuintal), 2018–2021**  
*Production of Seasonal Vegetables and Fruits by Kind of Plant in CISOKA Subdistrict (quintal), 2018–2021*

Jenis Tanaman <i>Kind of Plants</i>	2018	2019	2020
(1)	(2)	(3)	(4)
Sayuran/ <i>Vegetables</i>	0	0	0
Bawang Merah/ <i>Shallots</i>	0	0	0
Bawang Putih/ <i>Garlic</i>	0	394	0
Cabai Besar/ <i>Chilli Big</i>	0	921	640
Cabai Rawit/ <i>Chili Cayene</i>	0	0	0
Kentang/ <i>Potato</i>	0	0	0
Kubis/ <i>Cabbage</i>	0	0	0
Kacang Panjang	855	1.425	1.300
Ketimun	620	2.340	2.220

Catatan/Note: ...

Sumber/Source: BPS, Statistik Pertanian Hortikultura SPH-SBS/BPS-Statistics Indonesia, Agricultural Statistic for Horticulture SPH-SBS

**Tabel 5.3**  
**Table**

**Luas Panen Tanaman Biofarmaka Menurut Jenis Tanaman di Kecamatan CISOKA (m<sup>2</sup>), 2018–2021**  
**Harvested Area of Medicinal Plants by Kind of Plant in CISOKA Subdistrict (m<sup>2</sup>), 2018–2021**

Jenis Tanaman <i>Kind of Plants</i>	2018	2019	2020
(1)	(2)	(3)	(4)
Jahe/ <i>Ginger</i>	0	2.000	1.500
Kencur/ <i>East Indian Galangal</i>	0	0,00	0
Kunyit/ <i>Turmeric</i>	0	4.000	1.200
Laos/ <i>Lengkuas/Galanga</i>	0	2.200	2.200
Temuireng	0	0	0
Temukunci	0	0	0

Catatan/Note: ...

Sumber/Source: BPS, Statistik Pertanian Hortikultura SPH-TBF/BPS-Statistics Indonesia, Agricultural Statistic for Horticulture SPH-TBF



**Tabel 5.4**  
**Table**

**Produksi Tanaman Biofarmaka Menurut Jenis Tanaman di Kecamatan CISOKA (kg), 2018–2021**  
**Production of Medicinal Plants by Kind of Plant in CISOKA Subdistrict (kg), 2018–2021**

Jenis Tanaman <i>Kind of Plants</i>	2018	2019	2020
(1)	(2)	(3)	(4)
Jahe/ <i>Ginger</i>	0	4.400	3.300
Kencur/ <i>East Indian Galangal</i>	0	0	0
Kunyit/ <i>Turmeric</i>	0	10.000	10.800
Laos/ <i>Lengkuas/Galanga</i>	0	14.300	14.800
Temuireng	0	0	0
Temukunci	0	0	0

Catatan/Note: ...

Sumber/Source: BPS, Statistik Pertanian Hortikultura SPH-TBF/BPS-Statistics Indonesia, Agricultural Statistic for Horticulture SPH-TBF

**Tabel 5.5**  
**Table**

**Luas Panen Tanaman Hias Menurut Jenis Tanaman di Kecamatan CISOKA (m<sup>2</sup>), 2018–2021**  
**Harvested Area of Ornamental Plants by Kind of Plant in CISOKA Subdistrict (m<sup>2</sup>), 2018–2021**

Jenis Tanaman <i>Kind of Plants</i>	2018	2019	2020
(1)	(2)	(3)	(4)
Anggrek/ <i>Orchid</i>	0	0	0
Krisan/ <i>Chrysantemum</i>	0	0	0
Mawar/ <i>Rose</i>	0	0	0
Sedap Malam/ <i>Tuberose</i>	0	0	0
Melati	0	0	0
Pakis	0	0	0

Catatan/Note: ...

Sumber/Source: BPS, Statistik Pertanian Hortikultura SPH-TH/BPS-Statistics Indonesia, Agricultural Statistik for Horticulture SPH-TH

**Tabel 5.6**  
**Table**

**Produksi Tanaman Hias Menurut Jenis Tanaman di Kecamatan CISOKA (tangkai), 2018–2021**  
**Production of Ornamental Plants by Kind of Plant n CISOKA Subdistrict (stalks), 2018–2021**

Jenis Tanaman <i>Kind of Plants</i>	2018	2019	2020
(1)	(2)	(3)	(4)
Anggrek/ <i>Orchid</i>	0	0	0
Krisan/ <i>Chrysantemum</i>	0	0	0
Mawar/ <i>Rose</i>	0	0	0
Sedap Malam/ <i>Tuberose</i>	0	0	0
Melati	0	0	0
Pakis	0	0	0

Catatan/Note: ...

Sumber/Source: BPS, Statistik Pertanian Hortikultura SPH-TH/BPS-Statistics Indonesia, *Agricultural Statistik for Horticulture SPH-TH*

**Tabel** 5.7  
**Table****Produksi Buah-Buahan dan Sayuran Tahunan Menurut Jenis Tanaman di Kecamatan CISOKA (kuintal), 2018–2021**  
**Production of Annual Fruits and Vegetables by Kind of Plant in CISOKA Subdistrict (quintal), 2018–2021**

Jenis Tanaman <i>Kind of Plants</i>	2018	2019	2020
(1)	(2)	(3)	(4)
Buah-Buahan/Fruits	395,00	161,00	407,00
Durian/ <i>Durian</i>	71,00	100,00	53,00
Jeruk Siam/Kepron/ <i>Orange/Tangerine</i>	14.609,00	24.946,00	37.131,20
Mangga/ <i>Mango</i>	10.563,00	20.085,00	20.318,50
Pepaya/ <i>Papaya</i>	17.011,00	26.585,00	53.330,05
Pisang/ <i>Banana</i>	0,00	0,00	0,00
Salah/ <i>Snakefruit</i>	395,00	161,00	407,00
Belimbing	0	0	0
Duku	0	0	0
Jambu Biji	0	0	0

Catatan/Note: ...

Sumber/Source: BPS, Statistik Pertanian Hortikultura SPH-BST/BPS-Statistics Indonesia, Agricultural Statistic for Horticulture SPH-BST

<https://tangerangkab.bps.go.id>



PARIWISATA, TRANSPORTASI, DAN KOMUNIKASI  
*TOURISM, TRANSPORTATION, AND COMMUNICATION*

<https://tangerangkab.bps.go.id>



<https://tangerangkab.bps.go.id>

**6.1 PARIWISATA  
TOURISM**

**Tabel 6.1.1** Jumlah Sarana Akomodasi Menurut Desa/Kelurahan dan Jenis Akomodasi di Kecamatan CISOKA, 2021  
*Number of Accomodation Facilities by Villages/Kelurahan and Type of Accomodation in CISOKA Subdistrict, 2021*

Desa/Kelurahan <i>Village/Kelurahan</i>	Hotel	Penginapan <i>Inn</i>
(1)	(2)	(3)
Jeungjing	-	-
CISOKA	-	-
Sukatani	-	-
Cempaka	-	-
Karangharja	-	-
Carenang	-	-
Bojongloa	-	-
Caringin	-	-
Slapajang	-	-
Cibugel	-	-
<b>Cisoka</b>	-	-

Catatan/Note: ...  
Sumber/Source: BPS, Pendataan Potensi Desa (Podes) 2021/BPS-Statistics Indonesia, Village Potential Data Collecting 2021



**6.2 TRANSPORTASI**  
**TRANSPORTATION**

**Tabel 6.2.1**  
**Table**

**Prasarana dan Sarana Transportasi Antar Desa/Kelurahan Menurut Desa/Kelurahan di Kecamatan CISOKA, 2021**  
*Inter-Villages/Kelurahan Transportation Infrastructure and Facilities by Villages/Kelurahan in CISOKA Subdistrict, 2021*

Desa/Kelurahan <i>Village/Kelurahan</i>	Jenis Prasarana Transportasi	Kebradaan Angkutan Umum
	<i>Type of Transportation Infrastructure</i>	<i>Availability of Public Transportation</i>
	(1)	(2)
Jeungjing	Darat	Ada, tanpa trayek tetap
CISOKA	Darat	Ada, dengan trayek tetap
Sukatani	Darat	Ada, dengan trayek tetap
Cempaka	Darat	Ada, tanpa trayek tetap
Karangharja	Darat	Tidak ada angkutan umum
Carenang	Darat	Tidak ada angkutan umum
Bojongloa	Darat	Ada, tanpa trayek tetap
Caringin	Darat	Ada, dengan trayek tetap
Slapajang	Darat	Ada, dengan trayek tetap
Cibugel	Darat	Ada, dengan trayek tetap

Lanjutan Tabel/Continued Table 6.2.1

Desa/Kelurahan Village/Kelurahan	Jenis Permukaan Jalan Darat	Dapat Dilalui Kendaraan
	Terluas <i>Type of The Widest Road Surface</i>	Bermotor Roda 4 atau Lebih <i>Passable by Vehicle with 4 or more Wheels</i>
(1)	(4)	(5)
Jeungjing	Aspal/beton	Sepanjang tahun
CISOKA	Aspal/beton	Sepanjang tahun
Sukatani	Aspal/beton	Sepanjang tahun
Cempaka	Aspal/beton	Sepanjang tahun
Karangharja	Aspal/beton	Sepanjang tahun
Carenang	Aspal/beton	Sepanjang tahun
Bojongloa	Aspal/beton	Sepanjang tahun
Caringin	Aspal/beton	Sepanjang tahun
Slapajang	Aspal/beton	Sepanjang tahun
Cibugel	Aspal/beton	Sepanjang tahun

Catatan/Note: ...

Sumber/Source: BPS, Pendataan Potensi Desa (Podes) 2021/BPS-Statistics Indonesia, Village Potential Data Collecting 2021

### 6.3 KOMUNIKASI COMMUNICATION

**Tabel 6.2.2**  
*Table*

**Keberadaan Kantor Pos/Pos Pembantu/Rumah Pos, Pos Keliling, dan Perusahaan/Agen Jasa Ekspedisi Swasta Menurut Desa/Kelurahan di Kecamatan CISOKA, 2021**  
*Number of Post Office/Subsidiary of Post Office, Mobile Portal Service, Private Expedition Service Company by Villages/Kelurahan in CISOKA Subdistrict, 2021*

Desa/Kelurahan <i>Village/Kelurahan</i>	Kantor Pos/Pos		Perusahaan/Agen Jasa
	Pembantu/Rumah Pos <i>Post Office/Subsidiary of Post Office</i>	Post Keliling <i>Mobile Portal Service</i>	Ekspedisi Swasta <i>Private Expedition Service Company</i>
(1)	(2)	(3)	(4)
Jeungjing	Tidak ada	Tidak ada	Tidak ada
CISOKA	Tidak ada	Tidak ada	Tidak ada
Sukatani	Tidak ada	Tidak ada	Beroperasi
Cempaka	Tidak ada	Tidak ada	Tidak ada
Karangharja	Tidak ada	Tidak ada	Tidak ada
Carenang	Tidak ada	Tidak ada	Tidak ada
Bojongloa	Tidak ada	Tidak ada	Tidak ada
Caringin	Beroperasi	Tidak ada	Beroperasi
Slapajang	Tidak ada	Tidak ada	Tidak ada
Cibugel	Tidak ada	Tidak ada	Tidak ada
<b>Cisoka</b>			

Catatan/Note: ...

Sumber/Source: BPS, Pendataan Potensi Desa (Podes) 2021/BPS-Statistics Indonesia, Village Potential Data Collecting 2021

**Tabel 63.1**  
**Table****Jumlah Menara Telepon seluler dan Operator Layanan Komunikasi Telepon Seluler Menurut Desa/Kelurahan di Kecamatan CISOKA, 2021***Number of Base Transceiver Station (BTS) and Cellular Phone Communication Service Operators by Villages/Kelurahan in CISOKA Subdistrict, 2021*

Desa/Kelurahan Village/Kelurahan	Jumlah Menara Telepon Seluler Number of Base Transceiver Station (BTS)	Jumlah Operator Layanan Komunikasi Telepon Seluler Cellular Phone Communication Service Operators
(4)	(5)	(6)
Jeungjing	2	5
CISOKA	4	5
Sukatani	4	4
Cempaka	4	6
Karangharja	-	5
Carenang	2	6
Bojongloa	1	5
Caringin	2	5
Slapajang	4	5
Cibugel	1	4
<b>Cisoka</b>	<b>22</b>	<b>50</b>

Catatan/Note: ...

Sumber/Source: BPS, Pendataan Potensi Desa (Podes) 2021/BPS-Statistics Indonesia, Village Potential Data Collecting 2021

**Tabel 6.3.2**  
*Table*

**Kekuatan Sinyal Telepon Seluler dan Jenis Sinyal Internet Telepon Seluler Menurut Desa/Kelurahan di Kecamatan CISOKA, 2021**

*The Strenght of Cellular Phone Signal by Villages/Kelurahan in CISOKA Subdistrict, 2021*

Desa/Kelurahan <i>Village/Kelurahan</i>	Kekuatan Sinyal Telepon Seluler <i>The Strenght of Cellular Phone Signal</i>	Jenis Sinyal Internet Telepon Seluler <i>Type of Cellular Phone Signal</i>
(1)	(2)	(3)
Jeungjing	Sinyal kuat	4G/LTE
CISOKA	Sinyal kuat	4G/LTE
Sukatani	Sinyal kuat	4G/LTE
Cempaka	Sinyal kuat	4G/LTE
Karangharja	Sinyal kuat	4G/LTE
Carenang	Sinyal kuat	4G/LTE
Bojongloa	Sinyal lemah	4G/LTE
Caringin	Sinyal kuat	4G/LTE
Slapajang	Sinyal kuat	4G/LTE
Cibugel	Sinyal kuat	4G/LTE
<b>Cisoka</b>		

Catatan/Note: ...

Sumber/Source: BPS, Pendataan Potensi Desa (Podes) 2021/BPS-Statistics Indonesia, *Village Potential Data Collecting 2021*







PERBANKAN, KOPERASI, DAN PERDAGANGAN  
*BANKING, COOPERATIVE, AND TRADE*

<https://tangerangkab.bps.go.id>







**Tabel 7.1**  
**Table**

**Banyaknya Sarana Lembaga Keuangan Bank Menurut Desa/Kelurahan dan Jenis Bank di Kecamatan CISOKA, 2021**  
**Number of Bank by Villages/Kelurahan and Type of Bank in CISOKA Subdistrict, 2021**

Desa/Kelurahan <i>Village/Kelurahan</i>	Bank Umum	Bank Umum	Bank Perkreditan
	Pemerintah <i>Government Bank</i>	Swasta Privat <i>Bank</i>	Rakyat (BPR) <i>Rural Bank</i>
(1)	(2)	(3)	(4)
Jeungjing	-	-	-
CISOKA	3	-	-
Sukatani	-	-	-
Cempaka	-	-	-
Karangharja	-	-	-
Carenang	-	-	-
Bojongloa	-	-	-
Caringin	-	-	-
Slapajang	-	-	-
Cibugel	-	-	-
<b>Cisoka</b>	<b>3</b>	<b>-</b>	<b>-</b>

Catatan/Note: ...

Sumber/Source: BPS, Pendataan Potensi Desa (Podes) 2021/BPS-Statistics Indonesia, Village Potential Data Collecting 2021

**Tabel 7.2**  
**Table**

**Banyaknya Koperasi Aktif Menurut Menurut Desa/  
Kelurahan dan Jenis Koperasi di Kecamatan CISOKA, 2021**  
*Number of Cooperative by Villages/Kelurahan and Type of  
Cooperative in CISOKA Subdistrict, 2021*

Desa/Kelurahan <i>Village/Kelurahan</i>	Koperasi Unit Desa (KUD) <i>Village Cooperative Unit</i>	Koperasi Industri Kecil dan Kerajinan Rakyat (Kopinkra) <i>Small Industry and Citizen Handicraft Cooperative</i>
(1)	(2)	(3)
Jeungjing	-	-
CISOKA	2	4
Sukatani	-	-
Cempaka	-	-
Karangharja	-	-
Carenang	-	-
Bojongloa	-	-
Caringin	-	-
Slapajang	-	-
Cibugel	-	-
<b>Cisoka</b>	<b>2</b>	<b>4</b>

Lanjutan Tabel/Continued Table 7.2

Desa/Kelurahan	Koperasi Simpan Pinjam (Kospin)	Koperasi Lainnya
Village/Kelurahan	Saving and Loan Cooperative	Other Cooperative
(3)	(4)	(5)
Jeungjing	-	-
CISOKA	6	-
Sukatani	-	-
Cempaka	1	-
Karangharja	-	-
Carenang	-	-
Bojongloa	1	-
Caringin	1	-
Slapajang	1	-
Cibugel	1	-
<b>Cisoka</b>	<b>11</b>	<b>-</b>

Catatan/Note: ...

Sumber/Source: BPS, Pendataan Potensi Desa (Podes) 2021/BPS-Statistics Indonesia, Village Potential Data Collecting 2021

**Tabel 7.3**  
**Table****Banyaknya Sarana Perdagangan Menurut Desa/Kelurahan dan Jenis Sarana Perdagangan di Kecamatan CISOKA, 2021**  
**Number of Trade Facilities by Villages/Kelurahan and Type of Trade Facilities in CISOKA Subdistrict, 2021**

Desa/Kelurahan <i>Village/Kelurahan</i>	Kelompok Pertokoan <i>Shopping Complexes</i>	Pasar dengan Bangunan Permanen <i>Markets in Permanent Building</i>	Pasar dengan Bangunan Semi Permanen <i>Market in Semi Permanent Building</i>
(1)	(2)	(3)	(4)
Jeungjing	1	-	-
CISOKA	4	1	-
Sukatani	2	-	1
Cempaka	1	-	-
Karangharja	-	-	-
Carenang	-	-	-
Bojongloa	-	-	-
Caringin	-	-	-
Slapajang	-	-	-
Cibugel	-	-	-
<b>Cisoka</b>	<b>7</b>	<b>1</b>	<b>1</b>

Lanjutan Tabel/Continued Table 7.3

Desa/Kelurahan	Pasar Tanpa Bangunan	Mini Market/Swalayan /Supermarket	Restoran/ Rumah Makan
Village/Kelurahan	Market Without Permanent Building	Mini Market/Swalayan /Supermarket	Restaurant/ Food Stall
(1)	(2)	(3)	(4)
Jeungjing	4	2	-
CISOKA	-	4	-
Sukatani	1	1	-
Cempaka	1	3	-
Karangharja	1	-	-
Carenang	-	-	-
Bojongloa	2	1	-
Caringin	-	1	-
Slapajang	-	3	-
Cibugel	1	2	-
<b>Cisoka</b>	<b>10</b>	<b>17</b>	<b>-</b>

Catatan/Note: ...

Sumber/Source: BPS, Pendataan Potensi Desa (Podes) 2021/BPS-Statistics Indonesia, Village Potential Data Collecting 2021



**ST 2023**  
SENSUS PERTANIAN

**BerAKHLAK**

Berorientasi Pelayanan • Akuntabel • Kompeten  
Harmonis • Loyal • Dapat Diandalkan



**DATA**  
**MENCERDASKAN BANGSA**  
*Enlighten The Nation*



**BADAN PUSAT STATISTIK  
KABUPATEN TANGERANG  
BPS-STATISTICS OF TANGERANG REGENCY**

Jl. Ki Mas Laeng No. 36, Tigaraksa, Mata Gara, Kec. Tigaraksa, Kabupaten Tangerang, Banten  
15720.

Telp.: (021) 5996105 Fax.: (021) 5996105

ISSN 2407-2443



9 772407 244004