

Katalog : 1102001.3505020

Kecamatan

WONOTIRTO DALAM ANGKA

2018



Pantai Tambakrejo



**BADAN PUSAT STATISTIK
KABUPATEN BLITAR**

Katalog : 1102001.3505020

Kecamatan

WONOTIRTO DALAM ANGKA

2018



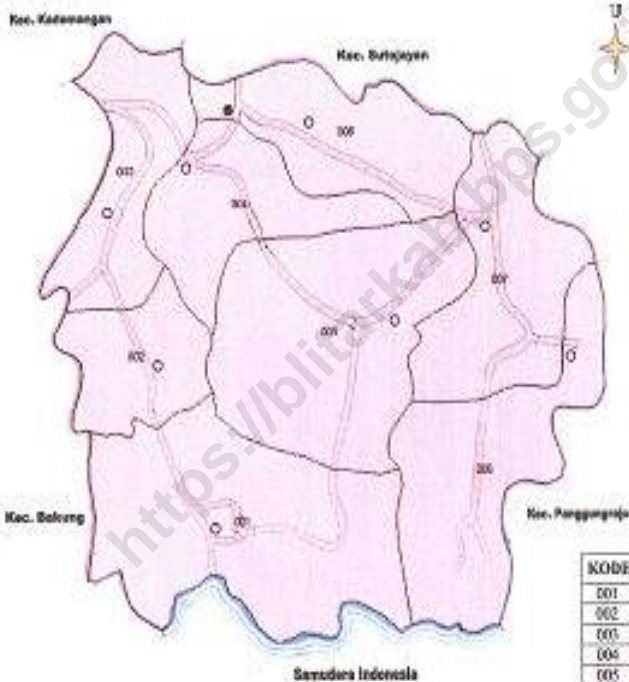
Pantai Tambakrejo

KECAMATAN WONOTIRTO DALAM ANGKA 2018

ISSN :
Nomor Publikasi : 35050.1805
Nomor Katalog : 1102001.3505020
Ukuran Buku : 15 cm x 22 cm
Jumlah Halaman : xxii + 78
Naskah : KSK Wonotirto
Penyunting : Seksi IPDS
Perancang Sampul : Seksi IPDS
Gambar depan : Pantai Tambakrejo
Diterbitkan Oleh : **BPS Kabupaten Blitar**
Dicetak Oleh : CV Azka Putra Pratama

Boleh dikutip dengan menyebutkan sumbernya

PETA KECAMATAN WONOTIRTO



KODE	DESA/KELURAHAN
001	TAMBAKREJO
002	KALIGRENG
003	PASIRAMAN
004	SUMBERBOTO
005	GUNUNGLEDE
006	NGADIPURO
007	NEONI
008	WONOTIRTO

KEPALA BPS KABUPATEN BLITAR



Drs. SUNARYO, M.Si



KATA PENGANTAR

Kecamatan Wonotirto Dalam Angka 2018 merupakan publikasi tahunan yang diterbitkan oleh BPS Kabupaten Blitar yang menyajikan informasi berbagai aspek sosial, ekonomi dan pembangunan yang ada di wilayah Kecamatan Wonotirto. Penerbitan publikasi Kecamatan Wonotirto Dalam Angka 2018 adalah tugas pokok Badan Pusat Statistik Kabupaten Blitar.

Publikasi ini menyajikan data primer yang dikumpulkan oleh BPS Kabupaten Blitar dan data sekunder dari instansi pemerintah dan institusi swasta di Kabupaten Blitar yang dapat digunakan untuk mengetahui pencapaian keberhasilan pembangunan yang dilaksanakan oleh pemerintah, swasta dan masyarakat.

Publikasi ini dapat terwujud berkat kerja sama dan bantuan dari berbagai pihak baik instansi pemerintah maupun swasta. Kepada semua pihak yang telah memberikan bantuan disampaikan penghargaan dan terima kasih yang sebesar - besarnya.

Walaupun publikasi ini telah disiapkan sebaik-baiknya, namun disadari masih ada kekurangan dan kesalahan yang terjadi. Untuk perbaikan publikasi ini, tanggapan dan saran yang bersifat konstruktif dari para pemakai sangat diharapkan.

Blitar, September 2018
Kepala BPS Kabupaten Blitar

Drs. SUNARYO, M.Si

SEJARAH PEMBENTUKAN WILAYAH KECAMATAN WONOTIRTO

Sekitar tahun 1850 sebelum Indonesia merdeka, datanglah 5 (lima) sekawan pendatang dari Ponorogo memabat hutan untuk mencari wilayah kekuasaan baru dan menyebarkan agama Islam, diantaranya Mbah Mat Sari, Mbah Krio Leksono dll. Lambat laun, wilayah tersebut berkembang dan akhirnya dipilihlah seorang kepala desa/ lurah untuk dipercaya dapat memimpin dan mengayomi masyarakat yang terpilih dari kalangan umum yaitu Mbah Wonotirto Kusumo, dan diresmikan oleh Bupati Blitar waktu itu, dan diberi nama desa Panggung Janjang. Dinamakan desa Panggung Janjang, karena pada waktu itu terdapat sebuah panggung besar untuk perkumpulan warga dan terdapat pohon janjang di dekatnya.

Desa Panggung Janjang khususnya di dusun Banjarsari lambat laun semakin berkembang pesat dan padat oleh penduduk, oleh karenanya seluruh warga Banjarsari memilih untuk mengikuti "*jebol payung*" untuk ikut memeratakan wilayah di luar pulau Jawa dengan bermukim di Lampung. Untuk menghormati dan mengenang jasa kepala desa/ lurah yang telah banyak berjasa, maka desapun diberi nama Desa Panggung Janjang Wonotirto.

Panggung Janjang Wonotirto adalah desa yang luas dan merupakan bagian dari kecamatan Sutojayan. Dikarenakan ada program pemekaran wilayah dari pemerintah sekitar tahun 1990-an, maka Panggung Janjang Wonotirto dijadikan kecamatan tersendiri berpisah dengan Kecamatan Sutojayan dan terbagikan menjadi 8 (delapan desa). Dalam pemerintahan desa Panggung Janjang Wonotirto dikenal dengan nama desa Wonotirto karena dilihat dari segi makna kata *wono* berarti alas, *tirto* berarti air. Yang mempunyai makna dan harapan (dari para sesepuh desa) bahwa anak cucu Wonotirto dapat menjadi pengayom, suka menolong, menasehati, bisa lapang dada, dan menjadi pemimpin minimal bagi diri sendiri dan keluarga. Dalam hidup bermasyarakat, masyarakat masih menganggap desa mereka dengan nama Panggung Janjang Wonotirto karena disetiap doa dan acara yang diadakan masih menyebut Panggung Janjang Wonotirto.

Menurut sejarah, konon apabila ada masjid yang di depannya ditanami pohon sawo, masjid tersebut adalah peninggalan Pangeran Diponegoro. Sebagai bukti peninggalan adalah masjid yang pertama kali dibangun oleh 5 (lima) sekawan di dusun Banjarsari dan masjid kedua di desa Gunung Gede yang dibangun untuk menyebarkan agama Islam di Wonotirto.

Terdapat adat istiadat dari masyarakat Wonotirto yang tak lekang oleh jaman, yaitu ramah tamahnya dan mengajak *dayoh*/ tamu untuk menikmati hidangan seadanya di rumah. Adalah kebahagiaan tersendiri bagi pemilik rumah apabila *dayoh*/ tamu bersedia menyantap hidangannya dan sebaliknya.

**CAMAT WONOTIRTO
DARI MASA KE MASA**

Nama Camat	Masa Jabatan
[1]	[2]
Mujiono	1989 - 1995
Drs. Mulyono, SH	1995 - 1999
Narwoko	1999 - 2000
Sulis	2000 - 2002
Tapip Wiyono, Si	2002 - 2005
Suhendro Winarso, S.STP. MSi	2005 - 2007
Agus Santosa, S.Sos. MSi	2007 – 2010
Rustin Trisetyobudi, SH	2010 – 2013
Dodot Darudono, S.STP.MAP	2013 - 2018
Sariato.S.Sos	2018 - sekarang

**NAMA KADES DI KECAMATAN WONOTIRTO
TAHUN 2017**

Kode	Desa	Nama Kades
[1]	[2]	[3]
001	Tambakrejo	Santoso
002	Kaligrenjeng	Seger Rianto
003	Pasiraman	Sujud Harianto
004	Sumberboto	Panggih Riadi
005	Gunung Gede	Mayar Siswanto
006	Ngadipuro	Sukamto
007	Ngeni	Sukemi Edi Prayitno
008	Wonotirto	Muhadi

**NAMA SATUAN LINGKUNGAN SETEMPAT
DAN JUMLAH SLS MENURUT DESA**

Desa		Nama Satuan Lingkungan	Jumlah SLS	
Kode	Nama		RW	RT
[1]	[2]	[3]	[4]	[5]
001	Tambakrejo	Krajan	5	27
		Sidorejo	3	15
002	Kaligrenjeng	Krajan	3	9
		Jatinom	2	6
		Suweden	1	4
		Ringinrejo	3	11
003	Pasiraman	Krajan	1	4
		Puringan	1	5
		Pulorejo	2	8
		Kempul	2	10
004	Sumberboto	Ringin Putih	2	6
		Krajan Barat	4	8
		Krajan Timur	3	9
		Dawung Rejo	3	6
		Ngadirejo	2	7
		Suweden	2	5
005	Gunung Gede	Krajan	1	5
		Kalikuning	2	9
		Sumberbendo	2	10
		Kalikenongo	2	10

Lanjutan Nama Satuan Lingkungan Setempat

Desa		Nama Satuan Lingkungan	Jumlah SLS	
Kode	Nama		RW	RT
[1]	[2]	[5]	[6]	[7]
006	Ngadipuro	Krajan	5	18
		Banyu Urip	3	10
007	Ngeni	Krajan	6	16
		Kalidahu	7	20
		Sumberglagah	4	11
		Nyamil	5	14
		Sidomulyo	6	16
008	Wonotirto	Krajan	4	13
		Wungu Kerep	1	4
		Caren	2	9
		Gebang	1	5
		Sembon	2	4
		Pongkalan	1	5
		Banjarsari	2	6

DAFTAR ISI

	Halaman
Halaman Sampul	ii
Peta Kecamatan Wonotirto	iii
Kata Pengantar	iv
Sejarah Pembentukan Wilayah Kecamatan Wonotirto	v
Camat Wonotirto Dari Masa Ke Masa	vii
Nama Kades Di Kecamatan Wonotirto	viii
Nama SLS dan Jumlah SLS Menurut Desa	ix
Daftar Isi	xi
Daftar Gambar	xiii
Daftar Tabel	xv
BAB I GEOGRAFIS	2
BAB II PEMERINTAHAN	11
BAB III PENDUDUK	18
BAB IV SOSIAL	29
4.1 Pendidikan dan Kebudayaan	29
4.2 Agama	29
4.3 Kesehatan	30
4.4 Keluarga Berencana	30
4.5 Penyandang Cacat	30
4.6 Kesenian	30

	Halaman
BAB V	PERTANIAN..... 65
	5.1 Penggunaan Lahan 65
	5.2 Tanaman Bahan Makanan..... 65
	5.3 Perkebunan dan Kehutanan..... 65
	5.4 Peternakan 66
	5.5 Perikanan 66
BAB VI	PERDAGANGAN..... 76
	6.1 Perdagangan..... 76
	6.2 Objek Wisata 76
	6.3 Penginapan..... 76
BAB VII	INDUSTRI & PENGGALIAN 87

DAFTAR GAMBAR

	Halaman
Gambar 1	4
Gambar 2	12
Gambar 3	19
Gambar 4	20
Gambar 5	31
Gambar 6	88

DAFTAR TABEL

Halaman

I. GEOGRAFIS

Tabel 1.1 Letak Geografis Kecamatan Wonotirto, 2017	5
Tabel 1.2 Jarak Dari Kantor Desa Ke Kecamatan dan Kabupaten, 2017	6
Tabel 1.3 Jumlah Dusun, RW, RT, Klasifikasi Desa Ditinjau dari Kesejahteraan Perangkat Desa Menurut Desa, 2017	7
Tabel 1.4 Luas Wilayah, Ketinggian dari Permukaan Air Laut Menurut Desa, 2017	8

II. PEMERINTAHAN

Tabel 2.1 Aparat Pemerintahan Desa Dirinci Menurut Desa,	13
Tabel 2.2 Data Aparatur Kecamatan Wonotirto Menurut Pendidikan	16

III. PENDUDUK

Tabel 3.1 Penduduk Menurut Jenis Kelamin dan Sex Ratio per Desa, 2017	21
Tabel 3.2 Kepadatan Penduduk Menurut Desa, 2017	22

Tabel 3.3 Persentase Luas Wilayah dan Penduduk terhadap Kecamatan, 2017	23
Tabel 3.4 Persentase Penduduk Terhadap Penduduk Kecamatan Menurut Jenis Kelamin, 2017	24
Tabel 3.5 Mutasi Penduduk menurut Desa	25
Tabel 3.6 Jumlah Rute Pelanggan Listrik PLN dan Non PLN Dirinci Menurut Desa	26
Tabel 3.7 Rasio Keluarga Terdaftar terhadap Penduduk per Desa, 2017	27

IV. SOSIAL

4.1 PENDIDIKAN

Tabel 4.1.1 Banyaknya Sekolah Negeri dan Swasta Per Desa, 2016/2017	32
Tabel 4.1.2 Banyaknya Sekolah, Kelas, Guru, Murid dan Rasio Guru Terhadap Murid Sekolah Taman Kanak-Kanak Diknas Per Desa, 2016/ 2017	35
Tabel 4.1.3 Banyaknya Sekolah, Kelas, Guru, Murid dan Rasio Guru Terhadap Murid Sekolah Dasar Negeri Per Desa, 2016/2017	36
Tabel 4.1.4 Banyaknya Sekolah, Kelas, Guru, Murid dan Rasio Guru Terhadap Murid SMP Negeri Per Desa, 2016/2017	37

Tabel 4.1.5 Banyaknya Sekolah, Kelas, Guru, Murid dan Rasio Guru Terhadap Murid SMP Swasta Per Desa, 2016/2017	38
Tabel 4.1.6 Daftar Nama dan Alamat Sekolah SD/MI, MTS/SMP, 2016/2017	39
 4.2 AGAMA	
Tabel 4.2.1 Jumlah Tempat Ibadah Per Desa, 2017	42
Tabel 4.2.2 Jumlah Pemuka Agama per Desa, 2017	43
Tabel 4.2.3 Jumlah Pernikahan Per Bulan Dirinci Menurut Desa, 2017	44
 4.3 KESEHATAN	
Tabel 4.3.1 Fasilitas Kesehatan Dirinci Menurut Jenisnya, 2014-2017	45
Tabel 4.3.2 Tenaga Kesehatan Dirinci Menurut Jenisnya, 2014-2017	46
Tabel 4.3.3 Kelahiran dan Kematian Bayi Dirinci Menurut Desa, 2015.....	47
Tabel 4.3.4 Persalinan Dirinci Menurut Penolong Persalinan, 2014-2017	48

Tabel 4.3.5 Jumlah Desa Yang Masuk UPKG, Kelompok Timbang, Jumlah Balita dan Pengunjung BKIA 2014-2017	49
--	----

4.4 KELUARGA BERENCANA

Tabel 4.4.1 PPKBD, Sub PPKBD, UPPKS Dan Kelompok Bina Ketahanan Keluarga (KBKK) Menurut Desa, 2016	53
Tabel 4.4.2 Akseptor KB Aktif Dirinci Menurut Alat Kontrasepsi Per Desa, 2016	54
Tabel 4.4.3 Persentase KB Baru Terhadap Target, 2016	55
Tabel 4.4.4 Jumlah Kelompok dan Anggota Kegiatan Pembinaan Keluarga Dirinci Menurut Jenis Pembinaannya, 2016.....	56
Tabel 4.4.5 Jumlah Kelompok dan Anggota UPPKS, 2016.....	57

Tabel 4.4.6 Pencapaian Peserta KB Baru (PB) Dirinci Menurut Desa, 2016	58
Tabel 4.4.7 Pencapaian Peserta KB Aktif (PA) Dirinci Menurut Desa, 2016	59

Tabel 4.4.8 Partisipasi PUS Dalam Program KB Dirinci Menurut Desa, 2016	60
Tabel 4.4.9 Wanita Usia Subur dan Pasangan Usia Subur Dirinci per Desa, 2015.....	61

4.5 PENYANDANG CACAT

Tabel 4.5.1 Penyandang Cacat Dirinci Menurut Jenis Kecacatan per Desa , 2017	62
--	----

4.6 KESENIAN

Tabel 4.6.1 Kesenian Menurut Jenisnya Dirinci Per Desa, 2017	63
--	----

V. PERTANIAN

5.1 PENGGUNAAN LAHAN

Tabel 4.6.1 Penggunaan Lahan Sawah dan Pertanian Bukan Sawah, 2017	67
--	----

Halaman

5.2 TANAMAN BAHAN PANGAN

Tabel 5.2.1 Luas Tanam (Ha), Luas Panen (Ha) Tanaman Bahan Pangan, 2017	68
---	----

Tabel 5.2.2 Tanaman Buah-Buahan Dirinci Menurut Banyak dan Jenisnya, 2017	69
---	----

Tabel 5.2.3 Luas Panen Tanaman Sayuran, 2017	71
--	----

5.3 PERKEBUNAN

Tabel 5.3.1 Luas Area, Produksi dan Jumlah Petani Tanaman Perkebunan dan Tanaman Kehutanan Semusim dan Tahunan, 2017	72
--	----

5.4 PETERNAKAN

Tabel 5.4.1 Populasi Ternak Unggas dan Aneka Ternak, 2017.	73
--	----

5.5 PERIKANAN

Tabel 5.5.1 Produksi Ikan Laut Menurut Jenis Ikan Januari – Desember (Kg), 2015	74
---	----

VI. PERDAGANGAN

6.1 PERDAGANGAN

Tabel 6.1.1 Keberadaan Pertokoan dan Pasar Permanen/ Semi Permanen Per Desa, 2017	77
---	----

Halaman

Tabel 6.1.2 Banyaknya Pasar Permanen/Tidak Permanen dan Toko Kelontong Per Desa, 2017	78
---	----

Tabel 6.1.3 Banyaknya Kios Sarana Produksi Pertanian Per Desa, 20176.....	79
Tabel 6.1.4 Banyaknya Warung/ Kedai Makanan Minuman dan Penginapan per Desa, 2017.....	80
6.2 OBJEK WISATA	
Tabel 6.2.1 Daftar Nama dan Alamat Potensi Objek Wisata, 2017.....	81
6.3 PENGINAPAN	
Tabel 6.3.1 Penginapan dan Jarak Tempuh dari Pusat Angkutan, 2017	85
VII. INDUSTRI & PENGGALIAN	
7.1 INDUSTRI	
Tabel 7.1.1 Banyaknya Industri Kecil / Kerajinan Rumah Tangga Per Desa, 2017.....	89
7.2 PENGGALIAN	
Tabel 7.2.1 Penggalian Dirinci Menurut Jenis Bahan Galian, 2017.....	90

<https://blitarkab.bps.go.id>



BAB I

GEOGRAFIS

BAB I

GEOGRAFIS

Kecamatan Wonotirto berada di sebelah selatan sungai Brantas yang cenderung mempunyai struktur tanah yang kurang subur dibandingkan dengan kabupaten Blitar bagian utara.

Merupakan satu dari dua puluh dua kecamatan yang membagi habis wilayah administrasi Kabupaten Blitar dengan berbatasan :

- Bagian Barat : Kecamatan Bakung dan Kecamatan Kademangan
- Bagian Utara : Kecamatan Sutojayan dan Kecamatan Kademangan
- Bagian Timur : Kecamatan Panggungrejo
- Bagian Selatan : Samudra Indonesia

Kecamatan Wonotirto dengan luas wilayah 164,54 km² terbagi menjadi 8 desa. Desa Ngeni merupakan desa terluas diantara 8 desa yang ada di wilayah Kecamatan Wonotirto dengan luas 40,39 km² . Sedangkan desa Tambakrejo adalah wilayah terkecil dengan luas wilayah 4,89 km² sekitar 33,65% dari luas wilayah kecamatan.

Berdasarkan pemutakhiran Master File Desa BPS Kab. Blitar, Kecamatan Wonotirto terbagi dalam 8 Desa, 34 Dusun/ Lingkungan, 95 RW, 325 RT. Dari hasil angka proyeksi penduduk sementara BPS tahun

2017 jumlah penduduk Kecamatan Wonotirto tercatat sebanyak 35.897 jiwa.

Keberadaan kantor desa dengan kantor Kabupaten Blitar rata - rata 25,25 km dan Desa Tambakrejo yang terjauh jaraknya, yaitu \pm 30 km.

<https://blitarkab.bps.go.id>

Tabel 1.1
Letak Geografis Kecamatan Wonotirto, 2017

(1)	(2)	(3)
1	Luas Wilayah Kecamatan	164.54 Km ²
2	Terdiri atas	8 Desa
3	Jumlah penduduk	35,897 Jiwa
4	Kepadatan penduduk	216 Jiwa per Km ²
5	Tinggi Ibukota Kecamatan	395 m dari Permukaan Air Laut
6	Batas wilayah :	
	- Sebelah Utara	Kec. Sutojayan, Kec. Kademangan
	- Sebelah Timur	Kec. Panggungrejo
	- Sebelah Selatan	Samudra Indonesia
	- Sebelah Barat	Kec. Bakung, Kec. Kademangan

Sumber Data : Angka Proyeksi Sensus Penduduk Sementara BPS 2017

Tabel 1.2**Jarak Dari Kantor Desa Ke Kecamatan dan Kabupaten**

Desa	Jarak Ke Kantor ± [Km ²]		Status
	Kecamatan Km	Kabupaten Km	1. Desa 2. Kelurahan
[1]	[2]	[3]	[4]
001. Tambakrejo	17.00	30.00	1
002. Kaligrenjeng	11.00	28.00	1
003. Pasiraman	8.00	27.50	1
004. Sumberboto	0.60	23.00	1
005. Gunung Gede	7.00	26.50	1
006. Ngadipuro	12.00	22.00	1
007. Ngeni	8.00	20.00	1
008. Wonotirto	1.50	25.00	1

Sumber Data : Data Desa 2017

Tabel 1.3
Jumlah Dusun, RW, RT, Klasifikasi Desa Ditinjau dari
Kesejahteraan Perangkat Desa Menurut Desa

Desa	Dusun/ Lingkungan	RW	RT	Klasifikasi A. Buruk B. Baik
(1)	(2)	(3)	(4)	(5)
001. Tambakrejo	2	8	42	B
002. Kaligrenjeng	4	9	30	B
003. Pasiraman	4	6	27	B
004. Sumberboto	6	16	41	B
005. Gununggede	4	7	34	B
006. Ngadipuro	2	8	28	B
007. Ngeni	5	28	77	B
008. Wonotirto	7	13	46	B
Jumlah	34	95	325	

Sumber Data : Data Desa 2017

Tabel 1.4
Luas Wilayah, Ketinggian dari Permukaan Air Laut
Dirinci Menurut Desa

Desa	Luas Wilayah Km ²	Ketinggian dari Permukaan Air Laut (meter)
(1)	(2)	(3)
001. Tambakrejo	4.89	13
002. Kaligrenjeng	17.21	180
003. Pasiraman	7.81	301
004. Sumberboto	22.66	416
005. Gununggede	28.87	251
006. Ngadipuro	23	196
007. Ngeni	40.39	174
008. Wonotirto	19.71	351
Jumlah	164.54	

Sumber Data : Data Desa 2017

<https://blitarkab.bps.go.id>



BAB II

PEMERINTAHAN

BAB II

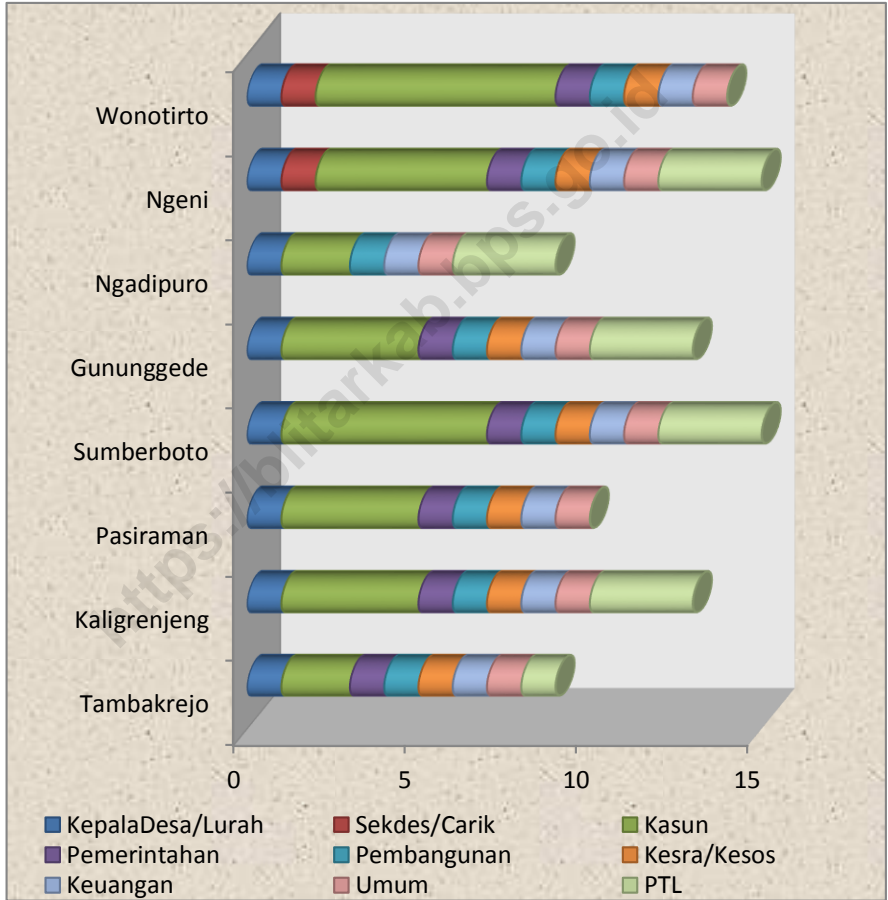
PEMERINTAHAN

Dalam menjalankan roda pemerintahannya kecamatan Wonotirto didukung oleh jajarannya dan setingkat dibawahnya yaitu desa.

Dalam bab ini disajikan data aparatur kecamatan dan aparatur desa, demikian juga untuk jabatan kepala urusan pemerintahan, pembangunan, umum, sosial, trantib, linmas dan keuangan beserta staff yang merupakan data yang bersumber dari Bagian Pemerintahan Kecamatan Wonotirto.

Sumber daya manusia sangatlah penting dalam pembangunan baik pemerintahan Desa maupun pemerintahan Kecamatan. Dengan SDM yang memadai dalam hal ini dilihat dari segi pendidikan akan menghasilkan aparatur pemerintahan yang berkualitas sehingga dapat menjalankan roda pemerintahan dengan baik. Pada tabel 2.2 ditampilkan data aparatur kecamatan menurut pendidikan.

Gambar 1
Aparatur Desa



Sumber Data : Seksi Pemerintahan Kecamatan Wonotirto

Tabel 2.1
Aparat Pemerintahan Desa Dirinci Menurut Desa

Desa	Kepala Desa	Sekretaris Desa	Kepala Dusun/Lingkungan
(1)	(2)	(3)	(4)
001. Tambakrejo	1	1	2
002. Kaligrenjeng	1	1	4
003. Pasiraman	1	1	4
004. Sumberboto	1	1	6
005. Gununggede	1	1	4
006. Ngadipuro	1	1	2
007. Ngeni	1	1	5
008. Wonotirto	1	1	7
Jumlah	8	8	34

Sumber Data : Seksi Pemerintahan Kecamatan Wonotirto 2017

Lanjutan Tabel 2.1

Desa	Kepala Urusan				Keuangan
	Pemerintahan	Pembangunan	Umum	Kesra/ Kesos	
(1)	(2)	(3)	(4)	(5)	(6)
001. Tambakrejo	1	1	1	1	1
002. Kaligrenjeng	1	1	1	1	1
003. Pasiraman	1	1	1	1	1
004. Sumberboto	1	1	1	1	1
005. Gununggede	1	1	1	1	1
006. Ngadipuro	1	1	1	1	1
007. Ngeni	1	1	1	1	1
008. Wonotirto	1	1	1	1	1
Jumlah	8	8	8	8	8

Sumber Data : Seksi Pemerintahan Kecamatan Wonotirto 2017

Lanjutan Tabel 2.1

Desa	Staff						
	Pemerintahan Pembangunan Umum			Kesra/ Kesos	Keuangan	PTL	
	(1)	(2)	(3)	(4)	(5)	(6)	(7)
001. Tambakrejo	-	-	-	-	1	1	1
002. Kaligrenjeng	-	-	-	-	1	1	3
003. Pasiraman	-	-	-	-	1	1	3
004. Sumberboto	-	-	-	-	1	1	3
005. Gununggede	-	-	-	-	1	1	3
006. Ngadipuro	-	-	-	-	1	1	2
007. Ngeni	-	-	-	-	1	1	3
008. Wonotirto	-	-	-	-	1	1	3
Jumlah	0	0	0	0	8	8	21

Sumber Data : Seksi Pemerintahan Kecamatan Wonotirto 2017

Tabel 2.2
Data Aparatur Kecamatan Wonotirto
Menurut Pendidikan

No	Jabatan	Pendidikan Terakhir				
		SMP	SMU	D1/D2/D3	S-1	S-2
(1)	(2)	(3)	(4)	(5)	(6)	(7)
1	Camat	-	-	-	1	1
2	Sekretaris Kecamatan	-	-	-	-	1
3	Kasi Pembangunan	-	-	-	1	-
4	Kasi Trantib	-	1	-	-	-
5	Kasi Pemerintahan	-	-	-	1	-
6	Kasi Sosial	-	1	-	-	-
7	Kasi Linmas	-	1	-	-	-
8	Kasubag Sungram	-	-	-	1	-
9	Kasubag Kepegawaian	-	1	-	-	-
10	Staff	2	1	-	1	-
Jumlah		2	5	0	5	2

Sumber Data : Seksi Pemerintahan Kecamatan Wonotirto 2017



BAB III

PENDUDUK

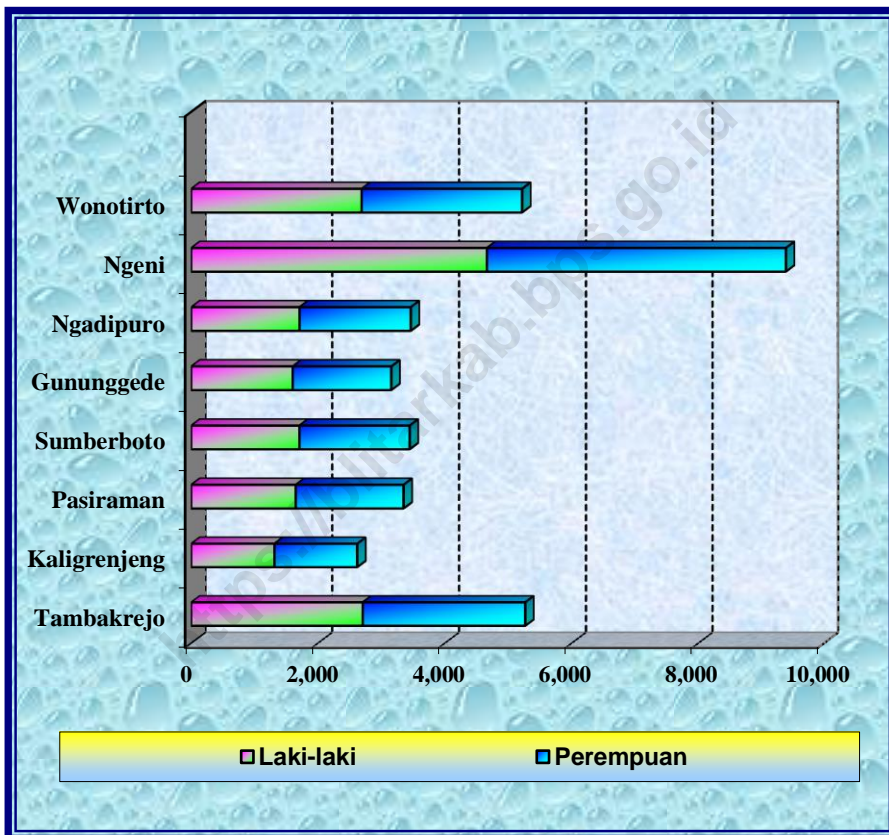
BAB III

PENDUDUK

Penduduk merupakan subyek dan obyek pembangunan yang dapat memegang peranan penting dalam pembangunan suatu negara. Data kependudukan diperoleh dari BPS dengan sensus penduduknya yang dilakukan setiap sepuluh tahun sekali. Sehingga, data yang ditampilkan pada bab ini, hanya merupakan data penduduk hasil dari angka proyeksi penduduk sementara BPS 2017.

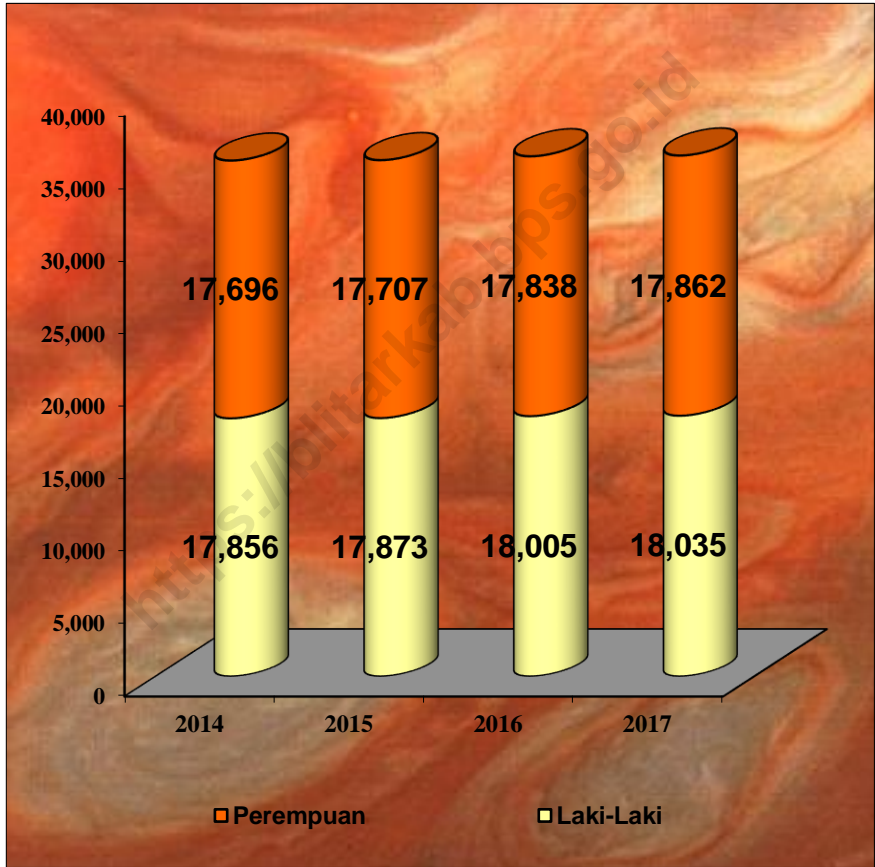
Pada bab ini juga akan ditampilkan penduduk menurut jenis kelamin sekaligus sex rasio, dan kepadatan penduduk pada masing - masing Desa tahun 2017, jumlah rumah tangga pelanggan PLN ataupun pengguna non PLN dan rasio keluarga terdaftar terhadap penduduk per desa.

Gambar 2
Penduduk Menurut Jenis Kelamin per Desa, 2017



Sumber Data : Angka Proyeksi Sensus Penduduk Sementara BPS 2017

Gambar 3
Penduduk Menurut Angka Proyeksi Sensus Penduduk
Sementara BPS, 2014 - 2017



Sumber Data : Angka Proyeksi Sensus Penduduk 2014 - 2017

Tabel 3.1
Penduduk Menurut Jenis Kelamin dan Sex Rasio
Per Desa, 2017

Desa	Laki - Laki	Perempuan	Jumlah	Sex Ratio
(1)	(2)	(3)	(4)	(5)
001. Tambakrejo	2,704	2,560	5,264	105.63
002. Kaligrenjeng	1,319	1,303	2,622	101.23
003. Pasiraman	1,648	1,699	3,347	97.00
004. Sumberboto	1,706	1,737	3,443	98.22
005. Gununggede	1,600	1,554	3,154	102.96
006. Ngadipuro	1,708	1,752	3,460	97.49
007. Ngeni	4,662	4,730	9,392	98.56
008. Wonotirto	2,688	2,527	5,215	106.37
Jumlah	18,035	17,862	35,897	100.97

Sumber Data : Angka Proyeksi Sensus Penduduk Sementara BPS 2017

Tabel 3.2
Kepadatan Penduduk Menurut Desa, 2017

Desa	Luas Wilayah Km2	Persentase Luas Wilayah Terhadap Kec	Jumlah Penduduk (Jiwa)	Kepadatan (Jiwa/Km2)
(1)	(2)	(3)	(4)	(5)
001. Tambakrejo	4.89	2.97	5,264	1,076
002. Kaligrenjeng	17.21	10.46	2,622	152
003. Pasiraman	7.81	4.75	3,347	429
004. Sumberboto	22.66	13.77	3,443	152
005. Gununggede	28.87	17.55	3,154	109
006. Ngadipuro	23	13.98	3,460	150
007. Ngeni	40.39	24.55	9,392	233
008. Wonotirto	19.71	11.98	5,215	265
Jumlah	164.54	100.00	35,897	218

Sumber Data : Angka Proyeksi Sensus Penduduk Sementara BPS 2017

Tabel 3.3
Persentase Luas Wilayah dan Penduduk
Terhadap Kecamatan, 2017

Desa	Luas Wilayah Km2	Persentase Luas Wilayah Terhadap Kec	Penduduk (Jiwa)	Persentase Penduduk thdp Kecamatan
(1)	(2)	(3)	(4)	(5)
001. Tambakrejo	4.89	2.97	5,264	14.66
002. Kaligrenjeng	17.21	10.46	2,622	7.30
003. Pasiraman	7.81	4.75	3,347	9.32
004. Sumberboto	22.66	13.77	3,443	9.59
005. Gununggede	28.87	17.55	3,154	8.79
006. Ngadipuro	23	13.98	3,460	9.64
007. Ngeni	40.39	24.55	9,392	26.16
008. Wonotirto	19.71	11.98	5,215	14.53
Jumlah	164.54	100.00	35,897	100.00

Sumber Data : Angka Proyeksi Sensus Penduduk Sementara BPS 2017

Tabel 3.4
Persentase Penduduk Terhadap Penduduk Kecamatan
Menurut Jenis Kelamin, 2017

Desa	Penduduk Laki-Laki		Penduduk Perempuan	
	Jumlah	% Thp Pddk Laki2 Kec	Jumlah	% Thp Pddk Peremp Kec
(1)	(2)	(3)	(4)	(5)
001. Tambakrejo	2,704	14.99	2,560	14.33
002. Kaligrenjeng	1,319	7.31	1,303	7.29
003. Pasiraman	1,648	9.14	1,699	9.51
004. Sumberboto	1,706	9.46	1,737	9.72
005. Gununggede	1,600	8.87	1,554	8.70
006. Ngadipuro	1,708	9.47	1,752	9.81
007. Ngeni	4,662	25.85	4,730	26.48
008. Wonotirto	2,688	14.90	2,527	14.15
Jumlah	18,035	100.00	17,862	100.00

Sumber Data : Angka Proyeksi Sensus Penduduk Sementara BPS 2017

Tabel 3.5
Mutasi Penduduk Menurut Desa

Desa	Lahir	Mati	Datang	Pergi
(1)	(2)	(3)	(4)	(5)
001. Tambakrejo	34	32	7	41
002. Kaligrenjeng	29	20	21	13
003. Pasiraman	32	20	25	15
004. Sumberboto	28	20	26	35
005. Gununggede	40	15	10	25
006. Ngadipuro	11	7	9	9
007. Ngeni	35	56	15	89
008. Wonotirto	59	47	7	5
Jumlah	268	217	120	232

Sumber Data : Data Desa 2014

Tabel 3.6
Jumlah Ruta Pelanggan Listrik PLN dan Non PLN
Dirinci Menurut Desa

Desa	PLN	Non PLN	Jumlah
(1)	(2)	(3)	(4)
001. Tambakrejo	5,264	0	5,264
002. Kaligrenjeng	2,622	0	2,622
003. Pasiraman	3,347	0	3,347
004. Sumberboto	3,443	0	3,443
005. Gununggede	3,154	0	3,154
006. Ngadipuro	3,460	0	3,460
007. Ngeni	9,392	0	9,392
008. Wonotirto	5,215	0	5,215
Jumlah	35,897	0	35,897

Sumber Data : Data Desa 2017

Tabel 3.7
Rasio Keluarga Terdaftar terhadap Penduduk
per Desa, 2017

Desa	Penduduk (Jiwa)	Keluarga	Rasio Keluarga thdp Penduduk
(1)	(2)	(3)	(4)
001. Tambakrejo	5,264	2,105	1:3
002. Kaligrenjeng	2,622	1,041	1:3
003. Pasiraman	3,347	1,334	1:3
004. Sumberboto	3,443	1,450	1:3
005. Gununggede	3,154	1,264	1:3
006. Ngadipuro	3,460	1,374	1:3
007. Ngeni	9,392	3,750	1:3
008. Wonotirto	5,215	1,986	1:3
Jumlah	35,897	14,304	1:3

Sumber Data : Badan KBKS Kec.Wonotirto , 2017



BAB IV

SOSIAL

BAB IV S O S I A L

4.1 Pendidikan dan Kebudayaan

Peningkatan partisipasi sekolah dapat ditingkatkan melalui keseimbangan antara ketersediaan sarana fisik pendidikan dengan peningkatan tenaga pengajar baik dari segi kualitas maupun kuantitasnya. Fasilitas pendidikan baik dari TK sampai dengan SD di Kecamatan Wonotirto dalam bab ini bersumber dari Cabang Dinas Pendidikan dan Kebudayaan Wonotirto.

4.2 Agama

Penduduk Kecamatan Wonotirto mayoritas beragama Islam. Dalam bab ini juga ditampilkan data jumlah tempat ibadah dan data jumlah pernikahan per bulan pada tahun 2017 dari KUA Kecamatan Wonotirto.

4.3 Kesehatan

Tersedianya sarana dan tenaga kesehatan yang memadai merupakan wujud pelayanan kesehatan pada masyarakat. Dalam bab ini terdapat data jumlah fasilitas kesehatan dan jumlah tenaga kesehatan, selama 2017 dari sumber data Profil desadi kec. Wonotirto.

4.4 Keluarga Berencana

Pencapaian target peserta KB aktif sebagai katalisator sejauh mana keberhasilan program KB juga tersurat di bab ini. Terdapat juga data pengguna kontrasepsi KB selama tahun 2016.

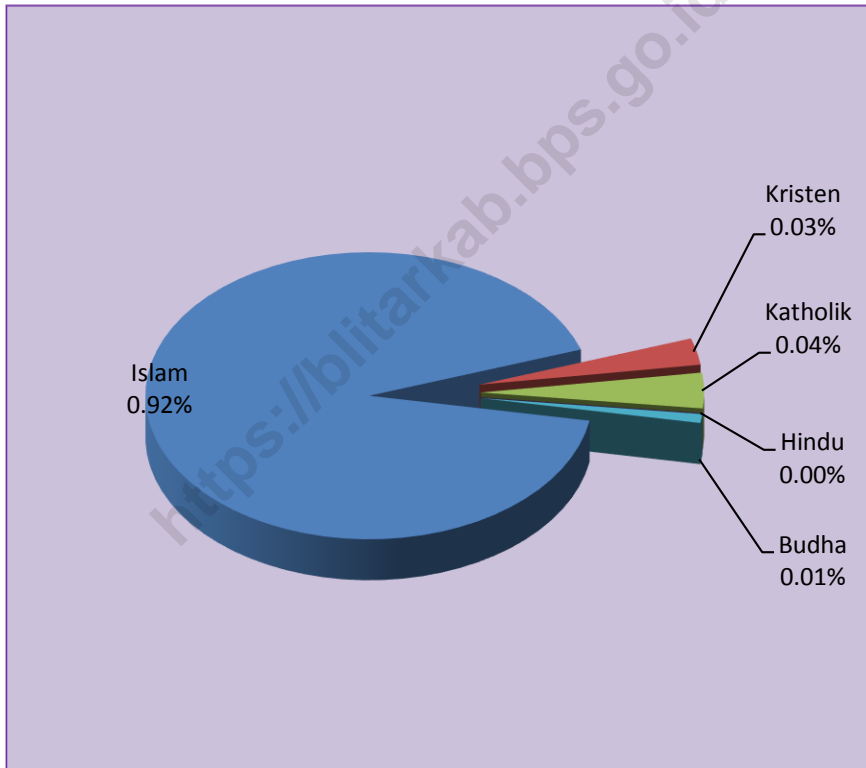
4.5 Penyandang Cacat

Penyandang cacat di Kecamatan Wonotirto tahun 2014 mencapai 136 jiwa. Hal ini dikarenakan banyak faktor, diantaranya cacat bawaan, faktor usia, kecelakaan, dan lain sebagainya.

4.6 Kesenian

Indikator sosial masyarakat lainnya adalah kesenian. Seiring dengan modernisasi, membuat kesenian di kecamatan Wonotirto semakin menghilang. Hal ini dikarenakan kurang adanya minat generasi muda untuk melestarikan tradisi/ kesenian daerah dan kurangnya modal.

Gambar 4
Penduduk Menurut Agama



Sumber Data: Data Desa 2017

Tabel 4.1.1
Banyaknya Sekolah Negeri dan Swasta Per Desa
Tahun Ajaran 2016/2017

Desa	T K		SD	
	Negeri	Swasta	Negeri	Swasta
(1)	(2)	(3)	(4)	(5)
001. Tambakrejo	-	2	3	-
002. Kaligrenjeng	-	2	2	1
003. Pasiraman	-	3	3	-
004. Sumberboto	-	4	4	-
005. Gununggede	-	3	3	-
006. Ngadipuro	-	2	4	-
007. Ngeni	-	12	8	1
008. Wonotirto	-	7	5	-
Jumlah	0	35	32	2

Sumber Data : Cabang Dinas Pendidikan dan Kebudayaan Wonotirto, 2017

Lanjutan Tabel 4.1.1

Desa	SMP		SMU	
	Negeri	Swasta	Negeri	Swasta
(1)	(6)	(7)	(8)	(9)
001. Tambakrejo	-	1	-	-
002. Kaligrenjeng	-	-	-	-
003. Pasiraman	-	1	-	1
004. Sumberboto	-	-	-	-
005. Gununggede	-	1	-	-
006. Ngadipuro	1	-	-	-
007. Ngeni	1	-	-	-
008. Wonotirto	1	1	-	-
Jumlah	3	4	0	1

Sumber Data : Cabang Dinas Pendidikan dan Kebudayaan Wonotirto, 2017

Lanjutan Tabel 4.1.1

Desa	Akademi/PT		SLB	
	Negeri	Swasta	Negeri	Swasta
(1)	(10)	(11)	(12)	(13)
001. Tambakrejo	-	-	-	-
002. Kaligrenjeng	-	-	-	-
003. Pasiraman	-	-	-	-
004. Sumberboto	-	-	-	-
005. Gununggede	-	-	-	-
006. Ngadipuro	-	-	-	-
007. Ngeni	-	-	-	-
008. Wonotirto	-	-	-	-
Jumlah	0	0	0	0

Sumber Data : Cabang Dinas Pendidikan dan Kebudayaan Wonotirto, 2017

Tabel 4.1.2
Banyaknya Sekolah, Kelas, Guru, Murid dan Rasio Guru terhadap
Murid Sekolah Taman Kanak – Kanak Diknas
Per Desa, 2016/ 2017

Desa	Sekolah	Kelas	Guru	Murid	Rasio Guru thd Murid
(1)	(2)	(3)	(4)	(5)	(6)
001. Tambakrejo	2	8	4	145	1:36
002. Kaligrenjeng	2	8	4	64	1:16
003. Pasiraman	3	12	6	61	1:10
004. Sumberboto	4	9	5	100	1:20
005. Gununggede	3	9	3	75	1:25
006. Ngadipuro	2	8	3	82	1:27
007. Ngeni	12	38	16	283	1:5
008. Wonotirto	7	22	11	217	1:19
Jumlah	35	114	52	1,027	1:20

Sumber Data : UPT Dinas Pendidikan Kecamatan Wonotirto 2016/2017

Tabel 4.1.3
Banyaknya Sekolah, Kelas, Guru, Murid dan Rasio Guru terhadap
Murid Sekolah Dasar Negeri
Per Desa, 2016/2017

Desa	Sekolah	Kelas	Guru	Murid	Rasio Guru thd Murid
(1)	(2)	(3)	(4)	(5)	(6)
001. Tambakrejo	3	20	22	408	1:15
002. Kaligrenjeng	2	13	18	172	1:9
003. Pasiraman	3	17	26	298	1:11
004. Sumberboto	4	21	24	276	1:11
005. Gununggede	3	18	27	308	1:11
006. Ngadipuro	4	17	31	276	1:9
007. Ngeni	8	49	62	789	1:13
008. Wonotirto	5	30	41	445	1:11
Jumlah	32	185	251	2,972	1:12

Sumber Data : UPTD Dinas Pendidikan Kecamatan Wonotirto 2016/2017

Tabel 4.1.4
Banyaknya Sekolah, Kelas, Guru, Murid dan Rasio Guru terhadap
Murid SMP Negeri Per Desa, 2016/2017

Desa	Sekolah	Kelas	Guru	Murid	Rasio Guru thd Murid
(1)	(2)	(3)	(4)	(5)	(6)
001. Tambakrejo	-	-	-	-	-
002. Kaligrenjeng	-	-	-	-	-
003. Pasiraman	-	-	-	-	-
004. Sumberboto	-	-	-	-	-
005. Gununggede	-	-	-	-	-
006. Ngadipuro	1	3	5	62	1:11
007. Ngeni	1	12	20	275	1:11
008. Wonotirto	1	12	25	334	1:11
Jumlah	3	27	50	671	1:11

Sumber Data : UPT Dinas Pendidikan Kecamatan Wonotirto 2016/2017

Tabel 4.1.5
Banyaknya Sekolah, Kelas, Guru, Murid dan Rasio Guru terhadap
Murid SMP Swasta Per Desa, 2016/2017

Desa	Sekolah	Kelas	Guru	Murid	Rasio Guru thd Murid
(1)	(2)	(3)	(4)	(5)	(6)
001. Tambakrejo	1	3	12	107	1:9
002. Kaligrenjeng	-	-	-	-	-
003. Pasiraman	1	6	19	174	1:9
004. Sumberboto	-	-	-	-	-
005. Gununggede	1	3	16	29	1:2
006. Ngadipuro	-	-	-	-	-
007. Ngeni	-	-	-	-	-
008. Wonotirto	1	3	6	25	1:4
Jumlah	4	15	53	335	1:5

Sumber Data : UPT Dinas Pendidikan Kecamatan Wonotirto 2016/2017

Tabel 4.1.6**Daftar Nama Dan Alamat Sekolah SD/ MI, MTS/ SMP, 2016/2017**

Nama Sekolah	Alamat Sekolah
(1)	(2)
SDN TAMBAKREJO 01	Jl. Merdeka Timur No.4 Tambakrejo
SDN TAMBAKREJO 02	Jl. Dusun Sidorejo, Wonotirto
SDN TAMBAKREJO 03	Jl. Ir. Sukarno Tambakrejo, Wonotirto
SDN KALIGRENJENG 01	Jl. Trisula Kaligrenjeng, Wonotirto
SDN KALIGRENJENG 02	Jl. Desa Kaligrenjeng, Wonotirto
MI MIFTAHUL ULUM KALIGRENJENG	Jl. Dusun Suweden, Kaligrenjeng, Wonotirto
SDN PASIRAMAN 01	Jl. Desa Pasiraman, Wonotirto
SDN PASIRAMAN 02	Jl. Desa Pasiraman, Wonotirto
SDN PASIRAMAN 03	Jl. Desa Pasiraman, Wonotirto
SDN SUMBERBOTO 02	Jl. Desa Sumberboto, Wonotirto
SDN SUMBERBOTO 03	Jl. Angkasa No. 23 Rt. 04 Rw. 02, Wonotirto
SDN SUMBERBOTO 04	Jl. Trisula No. 02 Sumberboto, Wonotirto
SDN SUMBERBOTO 05	Jl. Desa Sumberboto Wonotirto
SDN GUNUNGGEDE 02	Jl. Dukuh Sumberbendo, Gununggede,
SDN GUNUNGGEDE 03	Jl. Plongkowati RT 04 RW 01

Sumber Data : Data Keadaan Tahun Ajaran 2016/2017

Lanjutan Tabel 4.1.4

Nama Sekolah	Alamat Sekolah
(1)	(2)
SDN GUNUNGGEDE 04	Kalikenongo
SDN NGADIPURO 01	Jl. Desa Wonotirto Wonotirto
SDN NGADIPURO 02	Jl. Trisula Ngadipuro, Wonotirto
SDN NGADIPURO 03	Jl. Dusun Banyuurip, Ngadipuro, Wonotirto
SDN NGADIPURO 04	Jl. Dusun Ngadipuro, Ngadipuro, Wonotirto
SMPN SATU ATAP WONOTIRTO	Jl. Desa Wonotirto Wonotirto
SDN NGENI 01	Jl. Sumo Dukun, Ngeni, Wonotirto
SDN NGENI 02	Jl. Desa Ngeni, Wonotirto
SDN NGENI 03	Jl. Dusun Sumberglagah, Ngeni, Wonotirto
SDN NGENI 04	Jl. Raya Lodoyo, Kepek , Ngeni, Wonotirto
SDN NGENI 05	Jl. Dusun Dringo, Ngeni, Wonotirto
SDN NGENI 06	Jl. Desa Ngeni, Wonotirto
SDN NGENI 07	Sidomejo
SDN NGENI 08	-
MTS MIFTAHUL HUDA	Jl. Raya Batalyon 527 Ngeni, Wonotirto
MI MIFTAHUL HUDA NGENI WONOTIRTO	Yon 527 Dringo, Ngeni, Wonotirto

Sumber Data : Data Keadaan Tahun Ajaran 2016/2017

Lanjutan Tabel 4.1.4

Nama Sekolah	Alamat Sekolah
(1)	(2)
SDN WONOTIRTO 01	Wungkerep, Desa Wonotirto, Wonotirto
SDN WONOTIRTO 02	Jl. Raya Wonotirto
SDN WONOTIRTO 03	Brajangan No. 50
SDN WONOTIRTO 04	Dusun Caren

Sumber Data : Data Keadaan Tahun Ajaran 2016/2017

Tabel 4.2.1
Jumlah Tempat Ibadah Per Desa, 2017

Desa	Masjid	Surau/ Langgar	Gereja Kristen	Gereja Katholik	Pura Vihara
(1)	(2)	(3)	(4)	(5)	(6)
001. Tambakrejo	3	13			3
002. Kaligrenjeng	1	5	-	-	-
003. Pasiraman	5	8	-	-	-
004. Sumberboto	7	9	-	-	-
005. Gununggede	9	15	1	-	-
006. Ngadipuro	4	7	1	2	-
007. Ngeni	16	22	3	2	-
008. Wonotirto	9	38	1	-	-
Jumlah	54	117	6	4	3

Sumber Data : Data Desa 2016

Tabel 4.2.2
Jumlah Pemuka Agama Per Desa, 2017

Desa	Islam	Katolik	Kristen	Hindu	Budha
(1)	(2)	(3)	(4)	(5)	(6)
001. Tambakrejo	1	-	1	-	-
002. Kaligrenjeng	1	-	-	-	-
003. Pasiraman	1	-	-	-	-
004. Sumberboto	1	-	-	-	-
005. Gununggede	1	-	2	-	-
006. Ngadipuro	-	-	1	-	-
007. Ngeni	1	-	3	-	-
008. Wonotirto	1	-	-	-	-
Jumlah	7	0	7	0	0

Sumber Data : KUA Kecamatan Wonotirto 2017

Tabel 4.2.3
Jumlah Pernikahan Per Bulan
Dirinci Menurut Desa, 2017

Desa	Bulan											
	1	2	3	4	5	6	7	8	9	10	11	12
(1)	(2)	(3)	(4)	(5)	(6)	(7)	(8)	(9)	(10)	(11)	(12)	(13)
001. Tambakrejo	5	4	6	3	3	0	3	2	9	1	6	2
002. Kaligrenjeng	2	1	3	3	5	0	2	1	5	3	4	1
003. Pasiraman	2	5	1	1	2	0	4	2	1	0	4	7
004. Sumberboto	4	0	9	5	2	0	5	2	3	1	4	0
005. Gununggede	2	3	5	2	5	0	3	0	4	0	5	4
006. Ngadipuro	5	1	2	1	3	0	6	1	5	1	3	1
007. Ngeni	14	9	9	6	16	0	16	0	13	0	13	7
008. Wonotirto	8	5	12	3	6	0	9	2	9	2	3	7
Jumlah	42	28	47	24	42	0	48	10	49	8	42	29

Sumber Data : KUA Kecamatan Wonotirto, 2017

Tabel 4.3.1
Fasilitas Kesehatan Dirinci Menurut Jenisnya,
2014 - 2017

Jenis Fasilitas Kesehatan	Tahun			
	2014	2015	2016	2017
(1)	(2)	(3)	(4)	(5)
1. Puskesmas Umum	1	1	1	1
2. Puskesmas Pembantu	4	4	4	4
3. Klinik Swasta	1	2	3	3
4. Klinik KB/ KIA	0	0	0	0
5. Posyandu	55	55	55	55
Jumlah	61	62	63	63

Sumber Data : Puskesmas Kecamatan Wonotirto

Tabel 4.3.2
Tenaga Kesehatan Dirinci Menurut Jenisnya,
2014 - 2017

Jenis Tenaga Kesehatan	Tahun			
	2014	2015	2016	2017
(1)	(2)	(3)	(4)	(5)
1. Dokter Umum	1	1	2	2
2. Dokter Gigi	1	1	1	1
3. Perawat Umum	8	8	10	10
4. Perawat Gigi	1	1	1	1
5. Bidan	10	10	9	9
6. Sanitarian	0	0	-	-
7. Paramedis Lainnya	2	2	2	2
Jumlah	23	23	25	25

Sumber Data : Puskesmas Kecamatan Wonotirto

Tabel 4.3.3
Kelahiran dan Kematian Bayi
Dirinci Menurut Desa, 2014

Desa	Kelahiran	Kematian
(1)	(2)	(3)
001. Tambakrejo	91	3
002. Kaligrenjeng	31	0
003. Pasiraman	31	1
004. Sumberboto	48	0
005. Gununggede	57	3
006. Ngadipuro	48	0
007. Ngeni	122	2
008. Wonotirto	73	1
Jumlah	501	10

Sumber Data : Puskesmas Kecamatan Wonotirto

Tabel 4.4.1
PPKBD, Sub PPKBD, UPPKS,
Dan Kelompok Bina Ketahanan Keluarga (KBKK)
Menurut Desa, 2017

Desa	PPKBD	Sub PPKBD	UPPKS	KBKK		
				BKB	BKR	BKL
(1)	(2)	(3)	(4)	(5)	(6)	(7)
001. Tambakrejo	1	8	2	2	1	1
002. Kaligrenjeng	1	9	1	2	1	1
003. Pasiraman	1	6	2	3	1	1
004. Sumberboto	1	16	5	3	1	1
005. Gununggede	1	7	2	2	1	1
006. Ngadipuro	1	8	4	2	1	1
007. Ngeni	1	28	3	3	1	1
008. Wonotirto	1	13	4	2	1	1

Sumber Data : UPT Badan PP dan KB Kecamatan Wonotirto

Tabel 4.4.2
Akseptor KB Aktif Dirinci Menurut
Alat Kontrasepsi Per Desa, 2016

Desa	Alat Kontrasepsi							Jumlah
	IUD	MOP	MOW	Implan	Suntik	Pil	Kondom	
(1)	(2)	(3)	(4)	(5)	(6)	(7)	(8)	(9)
001. Tambakrejo	14	1	0	62	47	34	0	158
002. Kaligrenjeng	4	0	0	26	34	26	8	98
003. Pasiraman	6	0	2	32	39	27	8	114
004. Sumberboto	17	0	1	29	34	24	5	110
005. Gununggede	10	0	0	27	43	28	1	109
006. Ngadipuro	4	0	0	24	37	27	3	95
007. Ngeni	19	0	0	48	65	31	4	167
008. Wonotirto	5	0	0	22	83	55	14	179

Sumber Data : UPT Badan PP dan KB Kecamatan Wonotirto

Tabel 4.4.3
Wanita Usia Subur dan Pasangan Usia Subur
Dirinci Per Desa, 2016

Desa	Wanita Usia Subur	Pasangan Usia Subur	% PUS terhadap WUS
(1)	(2)	(3)	(4)
001. Tambakrejo	1,675	1,296	77.37
002. Kaligrenjeng	912	816	89.47
003. Pasiraman	1,114	803	72.08
004. Sumberboto	1,245	1,004	80.64
005. Gununggede	1,097	811	73.93
006. Ngadipuro	1,059	797	75.26
007. Ngeni	3,087	2,401	77.78
008. Wonotirto	1,612	1,258	78.04
Jumlah	11,801	9,186	77.84

Sumber Data : UPT Badan PP dan KB Kecamatan Wonotirto

Tabel 4.5.1
Penyandang Cacat Dirinci Menurut Jenis Kecacatan
Per Desa, 2017

Desa	Jenis Cacat					
	Buta	Tuli	Bisu	Bisu Tuli	Daksa	Gra hita
[1]	[2]	[3]	[4]	[5]	[6]	[7]
001. Tambakrejo	2	4	2	1	6	2
002. Kaligrenjeng	2	4	4	4	2	2
003. Pasiraman	1	0	0	1	7	14
004. Sumberboto	2	0	0	4	0	0
005. Gunung Gede	0	1	0	1	5	0
006. Ngadipuro	0	1	1	5	3	0
007. Ngeni	3	2	2	0	2	22
008. Wonotirto	6	2	2	2	4	19
	19	14	11	18	29	59

Sumber Data : Data Desa 2017

Tabel 4.6.1
Kesenian Menurut Jenisnya Dirinci Per Desa, 2017

Desa	Kesenian					Warangono
	Karawitan	Jedor	Jaranan	Pencak Silat	Dalang	
[1]	[2]	[3]	[4]	[5]	[6]	[7]
001. Tambakrejo	1	1	2	2	0	1
002. Kaligrenjeng	0	1	1	1	1	0
003. Pasiraman	1	1	1	0	0	0
004. Sumberboto	0	0	0	0	0	0
005. Gunung Gede	0	0	0	0	0	0
006. Ngadipuro	0	0	0	0	0	0
007. Ngeni	1	0	0	1	0	1
008. Wonotirto	2	0	1	2	0	2
	5	3	5	6	1	4

Sumber Data : Data Desa 2017



<http://>

BAB V

PERTANIAN

BAB V PERTANIAN

5.1 Penggunaan Lahan

Menurut data Dinas Pertanian dalam hal ini adalah kantor BP3K Kecamatan Wonotirto. Data lahan sawah tidak banyak mengalami perubahan. Luas lahan sawah yang ada dibedakan menjadi sawah yang berpengairan irigasi, tadah hujan, rawa pasang surut dan rawa lebak/ polder.

5.2 Tanaman Bahan Makanan

Yang dihasilkan dalam komoditi tanaman bahan makanan, sayur - sayuran, buah - buahan adalah luas tanam, luas panen dan tanaman menghasilkan.

5.3 Perkebunan dan Kehutanan

Luas area dan produksi tanaman perkebunan semusim dan tahunan meliputi: tebu, kenanga, cengkeh, kakao, dan kelapa terlihat pada tabel 5.3.1

5.4 Peternakan

Jenis ternak unggas yang paling banyak adalah ayam kampung yang mengalahkan unggas lain dengan populasi mencapai 99.800 ekor.

5.5 Perikanan

Potensi penangkapan ikan di Kecamatan Wonotirto dihasilkan melalui nelayan ataupun kelompok nelayan yang berada di desa Tambakrejo. Hasil tangkapan ikan bervariasi bergantung cuaca dan musim ikan. Data yang terlampir merupakan data yang diperoleh dari TPI (Tempat Pelelangan Ikan) Kecamatan Wonotirto.

Tabel 5.1.1
Penggunaan Lahan Sawah dan Pertanian Bukan Sawah,
2017

No	Penggunaan Lahan	Luas Lahan Ha
(1)	(2)	(3)
1	Lahan Sawah	288
	a. Irigasi	170
	b. Tadah Hujan	118
	c. Rawa Pasang Surut	0
	d. Rawa Lebak	0
2	Lahan Pertanian Bukan Sawah	10,581
	a. Tegal/ Kebun	4,704
	b. Ladang/ huma	0
	c. Perkebunan	4,858
	d. Hutan Rakyat	436
	e. Padang Rumput/ Padang Penggembalaan	18
	f. Sementara Tidak Diusahakan	124
	g. Lainnya (tambak, kolam, empang, hutan negara, dll)	441
3	Lahan Bukan Pertanian	6,294

Sumber Data : BPP Kecamatan Wonotirto

Tabel 5.2.1
Luas Tanam (Ha), Luas Panen (Ha)
Tanaman Bahan Pangan, 2017

No	Uraian	Luas Tanam (Ha)	Luas Panen (Ha)
(1)	(2)	(4)	(5)
1	Padi Sawah/ Ladang	1,319	1,250
2	Jagung	2,418	2,417
3	Kedelai	434	443
4	Kacang Tanah	3,238	3,237
5	Ubi Kayu/ Singkong	632	635
6	Ubi Jalar/ Ketela Rambat	-	-
7	Kacang Hijau	-	-
8	Sorgum/ Cantel	-	-
9	Gandum	-	-
10	Talas	-	-
11	Ganyong	-	-
12	Umbi Lainnya	-	-

Sumber Data : BPP Kecamatan Wonotirto

Tabel 5.2.2
Tanaman Buah - Buahan Dirinci
Menurut Banyaknya Dan yg menghasilkan, 2017

(1)	(2)	(3)	(4)
1	Alpukat (Pohon)	12,701	2,486
2	Mangga (Pohon)	11,749	7,428
3	Salak (Rumpun)	2,225	4,450
4	Duku (Pohon)	-	-
5	Jambu Air (Pohon)	61	-
6	Durian (Pohon)	80	-
7	Rambutan (Pohon)	-	-
8	Jeruk Siam (Pohon)	935	935
9	Nanas (Rumpun)	-	-
10	Pepaya (Pohon)	375	1,500
11	Melinjo (Pohon)	4,566	2,854
12	Jeruk Besar (Pohon)	-	-
13	Belimbing (Pohon)	-	-

Sumber Data : BPP Kecamatan Wonotirto

Lanjutan Tabel 5.2.2

(1)	(2)	(3)	(4)
14	Jambu Biji (Pohon)	124	124
15	Manggis (Pohon)	-	-
16	Nangka (Pohon)	1,702	1,702
17	Pisang (Rumpun)	8,055	29,006
18	Sawo (Pohon)	20	20
19	Sirsak (Pohon)	900	-
20	Sukun (Pohon)	-	-
21	Petai (Pohon)	5,317	5,317

Sumber Data : BPP Kecamatan Wonotirto

Tabel 5.2.3
Luas Panen Tanaman Sayuran, 2017

No	Jenis Sayuran	Luas Panen (Ha)
(1)	(2)	(4)
1	Kobis	-
2	Petsai	-
3	Kacang Panjang	4
4	Cabe Besar	224
5	Cabe Kecil	-
6	Terung	1
7	Ketimun	-
8	Tomat	2
9	Buncis	-
10	Bayam	-
11	Jamur	-
12	Melon	-
13	Semangka	32
14	Kentang	-

Sumber Data : BPP Kecamatan Wonotirto

Tabel 5.3.1
Luas Area, Produksi, Dan Jumlah Petani Tanaman Perkebunan
Dan Tanaman Kehutanan Semusim dan Tahunan, 2017

No	Jenis Tanaman	Luas Area (Ha)	Produksi (Ton)	Jumlah Petani
(1)	(2)	(3)	(4)	(5)
1	Tanaman Semusim			
	a. Tebu	941.61	74,858.30	213
	b. Tembakau Lokal	-	-	-
	c. Tembakau Virginia	-	-	-
2	Tanaman Tahunan			
	a. Cengkeh	5.00	2.60	15
	b. Kopi	-	-	-
	c. Kakao	74.00	24.50	193
	d. Kapuk Randu	-	-	-
	e. Kelapa	705.00	912.50	1,110
	f. Lada	-	-	-
	g. Kenanga	8.70	42.50	27

Sumber Data : Dinas Perkebunan dan Kehutanan Kabupaten Blitar

Tabel 5.4.1
Populasi Ternak Unggas dan Aneka Ternak, 2017

No	Jenis Ternak	Jumlah
(1)	(2)	(3)
1	Ayam Kampung	92,400
2	Ayam Ras Pedaging	18,600
3	Sapi potong	6,283
4	Sapi perah	191
5	Kerbau	8
6	Kambing	3,472
7	Domba	211
8	Babi	0
9	Kuda	0

Sumber Data : Dinas Peternakan Kabupaten Blitar Cabang Kec. Wonotirto

Tabel 5.5.1
Produksi Ikan Laut Menurut Jenis Ikan
Januari – Desember (kg), 2017

Bulan	Layang	Teri	Tenggiri	Tongkol	Tuna	Pari	Hiu
(1)	(2)	(3)	(4)	(5)	(6)	(7)	(8)
Januari	0,83	-	-	6,11	-	0,11	-
Februari	332	-	-	7,29	-	7,28	-
Maret	-	-	-	4,08	-	0,60	-
April	-	3,000	-	58,99	-	-	-
Mei	-	8,000	-	85,09	-	-	-
Juni	-	-	-	23,09	-	-	-
Juli	259	-	-	69,28	4,010	-	-
Agustus	126,225	1,710	-	100,69	-	0,13	241
Septemb	262,900	31,649	368	45,2	5,995	4,2	9117
Oktober	129,900	56,483	-	50,7	-	1,8	-
Nopemb	177,700	-	-	149,2	-	1,0	-
Desemb	5,6	-	-	8,9	-	0,6	-
Jumlah	697,316	100,842	368	0	10,005	0	9,358

Sumber Data: TPI (Tempat Pelelangan Ikan) Kecamatan Wonotirto



BAB VI

PERDAGANGAN

BAB VI

PERDAGANGAN

6.1 Perdagangan

Dalam bab ini ditampilkan tentang keberadaan pertokoan, pasar permanen/ semi permanen dan banyaknya mini market serta toko kelontong yang tersedia di Kecamatan Wonotirto. Sumber data tersebut diambil dari Desa setempat.

6.2 Objek Wisata

Kecamatan Wonotirto sangat kaya akan potensi keindahan alamnya yang dapat dijadikan obyek wisata. Dalam BAB ini ditampilkan objek wisata yang telah dikelola oleh pemerintah ataupun yang masih belum terkelola.

6.3 Penginapan

Tersedianya fasilitas akomodasi penginapan sangat mendukung pariwisata di Kecamatan Wonotirto. Tabel tentang penginapan dan jarak akomodasi dari pusat angkutan akan ditampilkan dalam bab ini.

Tabel 6.1.1
Keberadaan Pertokoan dan Pasar Permanen/ Semi Permanen
Per Desa, 2017

Desa	Keberadaan	
	Pertokoan 1.Ada;2.Tidak Ada	Pasar Permanen/Semi Permanen 1.Ada;2.Tidak Ada
(1)	(2)	(3)
001. Tambakrejo	1	1
002. Kaligrenjeng	1	1
003. Pasiraman	1	2
004. Sumberboto	1	1
005. Gununggede	2	2
006. Ngadipuro	2	2
007. Ngeni	1	1
008. Wonotirto	1	2

Sumber Data : Data Desa 2017

Tabel 6.1.2
Banyaknya Pasar Permanen/ Tidak Permanen
dan Toko Kelontong per Desa, 2017

Desa	Pasar Permanen/ Tidak Permanen	Toko Kelontong
(1)	(2)	(3)
001. Tambakrejo	1	31
002. Kaligrenjeng	1	37
003. Pasiraman	-	64
004. Sumberboto	1	53
005. Gununggede	-	129
006. Ngadipuro	-	17
007. Ngeni	1	168
008. Wonotirto	-	64
Jumlah	4	563

Sumber Data : Data Desa 2017

Tabel 6.1.3
Banyaknya Kios Sarana Produksi Pertanian
Per Desa, 2017

Desa	Kios Sarana Produksi Pertanian	
	Milik KUD	Milik Non KUD
(1)	(2)	(3)
001. Tambakrejo	-	-
002. Kaligrenjeng	-	2
003. Pasiraman	-	1
004. Sumberboto	-	2
005. Gununggede	-	-
006. Ngadipuro	-	1
007. Ngeni	-	1
008. Wonotirto	-	-
Jumlah	0	7

Sumber Data : Data Desa 2017

Tabel 6.1.4
Banyaknya Warung/ Kedai Makanan Minuman dan Penginapan
Per Desa, 2017

Desa	Kedai Makanan Minuman	Penginapan
(1)	(2)	(3)
001. Tambakrejo	354	2
002. Kaligrenjeng	6	-
003. Pasiraman	9	-
004. Sumberboto	5	-
005. Gununggede	3	-
006. Ngadipuro	5	-
007. Ngeni	9	-
008. Wonotirto	12	-
Jumlah	403	2

Sumber Data : Data Desa 2017

Tabel 6.2.1**Daftar Nama dan Alamat Potensi Objek Wisata, 2017**

Nama Objek Wisata	Alamat	Keterangan
(1)	(2)	(3)
Pantai Tambak Rejo	Desa Tambak Rejo Kec. Wonotirto	Objek Wisata Komersil, digunakan untuk Larung sesaji di bulan Suro, disekitar terdapat hutan lindung
Pantai Gondo Mayit/ Pantai Pasir Putih/ Pantai Pasetran	Desa Tambak Rejo Kec. Wonotirto	Digunakan untuk Larung sesaji di bulan Suro, disekitar terdapat hutan lindung, bersebelahan dengan pantai Tambak rejo
Goa Embul Semurup	Desa Kaligrenjeng Kec. Wonotirto	Keindahan Alam ini berpotensi menjadi salah satu objek wisata alam di wonotirto, dengan menonjolkan keindahan stalagtit dan stalagmitnya serta aliran air di dalam goa

Sumber Data : Data Desa 2017

Lanjutan Tabel 6.2.1

Nama Objek Wisata	Alamat	Keterangan
(1)	(2)	(3)
Jurang Dandang	Desa Kaligrenjeng Kec. Wonotirto	Keindahan Alam ini berpotensi menjadi salah satu objek wisata alam di wonotirto, dengan menonjolkan keindahan pantai yang masih alami
Pantai Pudak	Dusun Banyuurip Desa Ngadipuro Kec. Wonotirto	Keindahan Alam ini berpotensi menjadi salah satu objek wisata alam di wonotirto, dengan menonjolkan pesona pantai yang masih alami,
Pantai Jebring	Dusun Banyuurip Desa Ngadipuro Kec. Wonotirto	Merupakan pantai terunik diantara pantai-pantai lain di Desa Ngadipuro karena memiliki pasir berwarna hitam.

Sumber Data : Data Desa 2017

Lanjutan Tabel 6.2.1

Nama Objek Wisata	Alamat	Keterangan
(1)	(2)	(3)
Pantai Keben	Dusun Banyuurip Desa Ngadipuro Kec. Wonotirto	Merupakan pantai terindah dari sekian banyak pantai yang dimiliki desa Ngadipuro. Akses yang sangat sulit merupakan momok utama bagi siapa pun yang ingin menikmati keindahannya.
Pantai Dung Dowo	Dusun Banyuurip Desa Ngadipuro Kec. Wonotirto	Pantai Dung Dowo memiliki dua pantai yang dipisahkan oleh tebing. Kedua pantainya dihubungkan oleh batuan karang yang tersusun alami.
Pantai Bakung	Dusun Banyuurip Desa Ngadipuro Kec. Wonotirto	Daratan pantainya tidak hanya didominasi oleh pasir tetapi juga batuan karang alami.

Sumber Data : Data Desa 2017

Lanjutan Tabel 6.2.1

Nama Objek Wisata	Alamat	Keterangan
(1)	(2)	(4)
Pantai Selok Kancil	Desa Ngadipuro Kec.Wonotirto	Merupakan pantai yang tidak terlalu luas. Aktivitas kapal-kapal nelayan yang berlayar dari Pantai Serang dapat dilihat dari pantai ini.
Pantai Benelan	Desa Ngadipuro Kec.Wonotirto	Sepintas pantai ini memiliki kemiripan dengan Pantai Selok Kancil. Yang membedakan adalah keberadaan sejumlah batuan karang dengan bentuk yang unik.

Sumber Data : Data Desa 2017

Tabel 6.3.1
Penginapan dan Jarak Tempuh dari Pusat Angkutan, 2017

Nama	Alamat	Keterangan
(1)	(2)	(4)
Penginapan Tambak Rejo	Desa Tambak Rejo Kec. Wonotirto	± 27 Km dari terminal Blitar

Sumber Data : Data Desa 2017



<https://id.industry.com>

BAB VII

INDUSTRI & PENGGALIAN

BAB VII

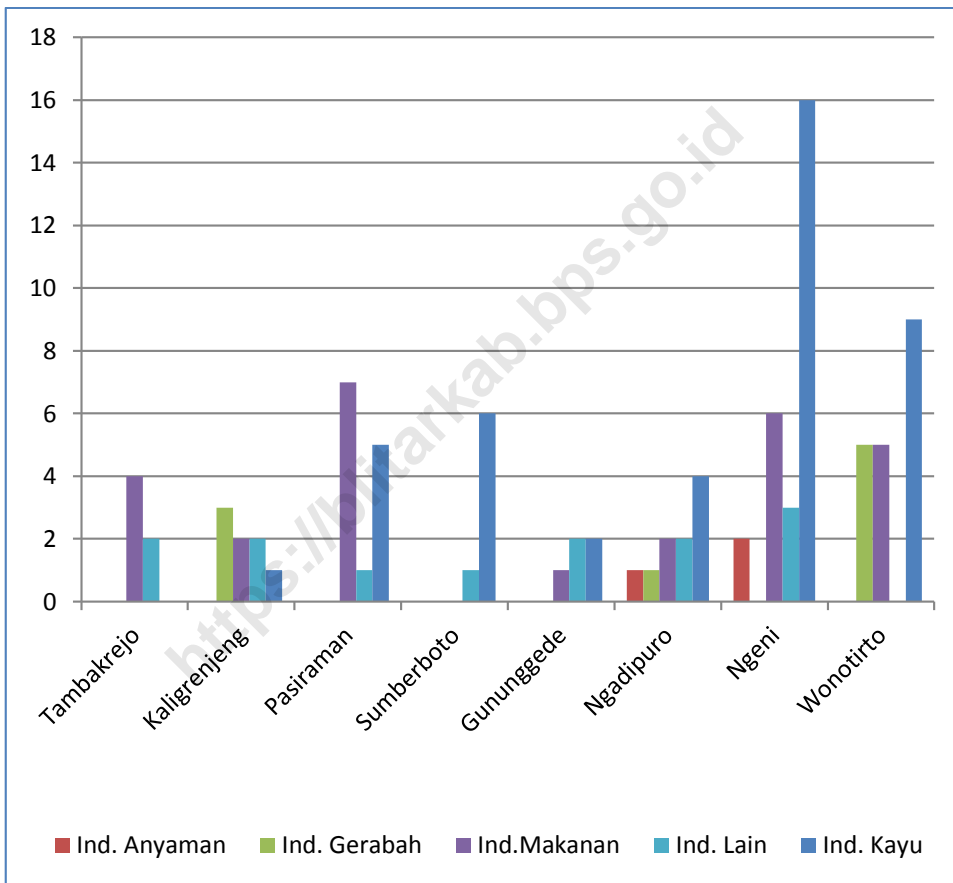
INDUSTRI & PENGGALIAN

Salah satu penggerak roda perekonomian di Kecamatan Wonotirto adalah berkembangnya sektor industri khususnya industri kecil dan rumah tangga. Keberadaan unit kecil baik formal maupun non formal mencapai 70 unit industri di tahun 2016. Adapun jangkauan pemasaran hasil industri kecil tersebut sebagian besar untuk memenuhi kebutuhan pasar lokal dan regional.

Berdasarkan jumlah tenaga kerja, industri dapat diklasifikasikan menjadi industri kecil mempunyai tenaga kerja kurang dari 20, industri sedang tenaga kerja antara 20 sampai dengan 100. Bila tenaga kerja lebih dari 100 orang maka dikelompokkan dalam industri besar.

Gambar 5

Banyaknya Industri Kecil/ Kerajinan Rumahtangga



Sumber Data : Desa 2017

Tabel 7.1.1
Banyaknya Industri Kecil/ Kerajinan Rumah Tangga
Per Desa, 2017

Desa	Industri Kecil/ Kerajinan Rumah Tangga				
	Industri dari Kayu	Industri Anyaman	Industri Gerabah/ Keramik/ Batu	Industri Makanan / Minuman	Industri Lainnya
(1)	(2)	(3)	(4)	(5)	(6)
001. Tambakrejo	0	-	-	4	2
002. Kaligrenjeng	1	-	3	2	2
003. Pasiraman	5	-	-	7	1
004. Sumberboto	6	-	-	-	1
005. Gununggede	2	-	-	1	2
006. Ngadipuro	4	1	1	2	2
007. Ngeni	16	2	-	6	3
008. Wonotirto	9	-	5	5	6
Jumlah	43	3	9	27	19

Sumber Data : Data Desa 2017

Tabel 7.2.1
Penggalian Dirinci Menurut
Jenis Bahan Galian, 2017

Desa	Perusahaan		
	Ball Clay	Batu Gamping	Batu Galian Lainnya
(1)	(2)	(3)	(4)
001. Tambakrejo	-	-	-
002. Kaligrenjeng	-	-	-
003. Pasiraman	-	-	-
004. Sumberboto	3	1	
005. Gununggede	-	-	-
006. Ngadipuro	-	3	-
007. Ngeni	-	2	3
008. Wonotirto	5	-	-
Jumlah	8	6	3

Sumber Data : Data Desa 2017

DATA

MENCERDASKAN BANGSA



**BADAN PUSAT STATISTIK
KABUPATEN BLITAR**

Jl. Brigjen Katamso No. 5 Blitar
Telp (0342) 801474, Fax (0342) 803361
Email : bps3505@bps.go.id
Website: <http://blitarkab.bps.go.id>