Katalog/Catalog: 1102001.3279030

KECAMATAN PATARUMAN DALAM ANGKA

PATARUMAN SUBDISTRICT IN FIGURES

2023

BADAN PUSAT STATISTIK
KOTA BANJAR
BPS-STATISTICS BANJAR MUNICIPALITY

KECAMATAN PATARUMAN DALAM ANGKA

PATARUMAN SUBDISTRICT IN FIGURES

2023

banjarkota.bps.go.id

KECAMATAN PATARUMAN DALAM ANGKA
PATARUMAN Subdistrict in Figures
2023

ISSN: 2407-6953
No. Publikasi/*Publication Number*: 3279030.2309
Katalog /*Catalog*:1102001.3279030
Ukuran Buku/*Book Size*: 14,8 cm x 21 cm
Jumlah Halaman/*Number of Pages* : xxvii + 98 hal/*pages*
Naskah/*Manuscript*:
BPS Kota Banjar
BPS-Statistics Banjar Municipality
Penyunting/*Editor*:
BPS Kota Banjar
BPS-Statistics Banjar Municipality
Desain Kover/*Cover Design*:
BPS Kota Banjar
BPS-Statistics Banjar Municipality
Ilustrasi Kover/*Cover Illustration*:
Stasiun Kereta Api Banjar
Banjar Railway Station

Diterbitkan oleh/*Published by*:
©BPS Kota Banjar/*BPS-Statistics Banjar Municipality*
Dicetak oleh/*Printed by*:
©BPS Kota Banjar/*BPS-Statistics Banjar Municipality*

Dilarang mengumumkan, mendistribusikan, mengomunikasikan, dan/atau menggandakan sebagian atau seluruh isi buku ini untuk tujuan komersil tanpa izin tertulis dari Badan Pusat Statistik Kota Banjar.
Prohibited to announce, distribute, communicate, and/or copy part or all of this book for commercial purpose without permission from BPS-Statistics Banjar Municipality.

https://banjarkota.bps.go.id

TIM PENYUSUN/*TEAM MEMBERS*

Pengarah/*Director*
TAUFIK, S.Si, M.AP

Penanggung Jawab/*Persons in Charge*
AHMAD TAUFIQ HABIBI, S.ST

Penyunting/*Editors*
RETNO WULANDARI, S.Tr.Stat

Pengolah Data dan Penulis Naskah/*Data Processor and Writers*
SUDANA

Penata Letak/*Layout Designers*
AHMAD TAUFIQ HABIBI, S.ST

https://bandarkota.bps.go.id

https://banjarkota.bps.go.id

KONTRIBUTOR DATA/*DATA CONTRIBUTORS*

1. Kementerian Agama/*Ministry of Religious Affair*
2. Kementerian Pendidikan dan Kebudayaan/*Ministry of Education and Culture*
3. Badan Meteorologi Klimatologi dan Geofisika/*Meteorological, Climatology, and Geophysical Agency*
4. Badan Pusat Statistik/*BPS-Statistics Indonesia*
5. Badan Penyuluh PPKB Kecamatan Pataruman/*Pataruman Subdistrict PPKB Extension Center*
6. Desa/Kelurahan di Kecamatan Pataruman/*Villages/Kelurahan in Pataruman Subdistrict*
7. Kantor Urusan Agama Kecamatan Pataruman/*Religious Affairs Office of Pataruman Subdistrict*

https://banjarkota.bps.go.id

https://banjarkota.bps.go.id

PETA WILAYAH KECAMATAN PATARUMAN
MAP OF PATARUMAN SUBDISTRICT

https://banjarkota.bps.go.id

https://banjarkota.bps.go.id

KEPALA BPS KOTA BANJAR
HEAD OF BPS-STATISTICS BANJAR MUNICIPALITY

TAUFIK, S.Si, M.A.P

https://banjarkota.bps.go.id

KATA PENGANTAR

Kecamatan Pataruman Dalam Angka 2023 diterbitkan oleh Koordinator Statistik Kecamatan Pataruman Badan Pusat Statistik Kota Banjar. Publikasi ini merupakan rangkuman laporan kegiatan berbagai Dinas/Instansi di Kecamatan Pataruman yang ditampilkan dalam bentuk tabel sehingga merupakan gambaran sosial ekonomi pembangunan yang menyeluruh di Kecamatan Pataruman.

Diharapkan data yang disajikan mampu memenuhi kebutuhan berbagai pihak sebagai bahan evaluasi dan perencanaan kegiatan pembangunan yang terarah dan transparan yang merupakan tuntutan masyarakat di era reformasi.

Walau Publikasi ini telah dipersiapkan secara matang dan selengkap mungkin, namun disadari masih terdapat kekurangan dan keterbatasan.

Kepada semua pihak yang telah membantu terbitnya publikasi ini, khususnya kepada Koordinator Statistik Kecamatan Pataruman kami sampaikan selamat atas keberhasilan terbitnya publikasi ini dan semoga dimasa mendatang lebih ditingkatkan lagi.

https://banjarkota.bps.go.id

Banjar, September 2023
Kepala BPS
Kota Banjar

TAUFIK, S.Si, M.A.P

PREFACE

Pataruman Subdistrict in Figures 2023 is published by the Statistics Coordinator of Pataruman Subdistrict Statistics Agency of Banjar Municipality. This publication is a summary of reports on the activities of various Dinas / Agencies in Pataruman Subdistrict which discusses the form of tables so that it is a socioeconomic development discussed in Pataruman Subdistrict.

It is hoped that the data presented will meet the needs of various parties as a material for evaluating and planning directed and transparent development activities that are community recovery in the reform era.

Although this publication has been prepared in advance and is complete, it is realized that it is still lacking and limited.

To all those who have published this publication, specifically for the Pataruman Subdistrict Statistics Coordinator, we congratulate the published publications, and hopefully in the future it will grow even more.

https://banjarkota.bps.go.id

Banjar , September 2023
Head of BPS-Statistics
Banjar Municipality

TAUFIK, S.Si, M.A.P

DAFTAR ISI/*CONTENTS*

Halaman
Page

Kata Pengantar/*Preface* xi
Daftar Isi/*Contents* xiii
Daftar Tabel/*List of Tables* xv
Daftar Gambar/*List of Figures* xxiii
Penjelasan Umum/*Explanatory Notes* xxv
Daftar Singkatan/*List of Abbreviation* xxvii
1. Geografi dan Iklim/*Geography and Climate* 1
2. Pemerintahan/*Government* 11
3. Penduduk/*Population* 21
4. Sosial dan Kesejahteraan Rakyat/*Social and Welfare* 31
5. Pertanian/*Agriculture* 59
6. Pariwisata, Transportasi, dan Komunikasi/*Tourism, Transportation, and Communication* 73
7. Perbankan, Koperasi, dan Perdagangan/*Banking, Cooperative, and Trade* 87

https://banjarkota.bps.go.id

https://banjarkota.bps.go.id

DAFTAR TABEL/*LIST OF TABLES*

Halaman
Page

1. GEOGRAFI DAN IKLIM/*GEOGRAPHY AND CLIMATE*

1.1 KEADAAN GEOGRAFI
GEOGRAPHY CONDITION

1.1.1 Luas Daerah Menurut Desa/Kelurahan di Kecamatan Pataruman, 2022
Total Area by Villages/Kelurahan in Pataruman Subdistrict, 2022 8

1.1.2 Jarak ke Ibukota Kecamatan dan Ibukota Kabupaten/Kota Menurut Desa/Kelurahan di Kecamatan Pataruman (km), 2022
Distance to the Subdistrict Capital and Regency/Municipal Capital by Villages/Kelurahan in Pataruman Subdistrict (km), 2022..... 9

1.2 KEADAAN IKLIM
CLIMATE CONDITION

1.2.1 Pengamatan Unsur Iklim Menurut Bulan di Stasiun Kertajati, 2022
Observation of Climate Elements by Month at Kertajati Station, 2022 10

2. PEMERINTAHAN/*GOVERNMENT*

2.1 WILAYAH ADMINISTRATIF
ADMINISTRATIVE AREA

2.1.1 Jumlah Rukun Warga (RW) dan Rukun Tetangga (RT) Menurut Desa/Kelurahan di Kecamatan Pataruman, 2022
Number of Rukun Warga and Rukun Tetangga by Villages[1]/ Kelurahan in Pataruman Subdistrict, 2022..... 18

2.2 SUMBER DAYA MANUSIA
HUMAN RESOURCES

2.2.1 Jumlah Pegawai Negeri Sipil dan Non Pegawai Negeri Sipil Menurut Pemerintah Daerah Kecamatan Pataruman dan Jenis Kelamin, 2022
Number of Civil Servants and Non Civil Servants by Pataruman Subdistrict Local Government and Sex, 2022 19

2.2.2 Jumlah Pegawai Negeri Sipil Pemerintah Daerah Kecamatan Pataruman Menurut Tingkat Pendidikan dan Jenis Kelamin, 2022
Number of Civil Servants of Pataruman Subdistrict Government by Educational Level and Sex, 2022 20

https://banjarkota.bps.go.id

Halaman
Page

3. PENDUDUK/*POPULATION*

3.1 Penduduk, Distribusi Persentase Penduduk, Kepadatan Penduduk, Rasio Jenis Kelamin Penduduk Menurut Desa/Kelurahan di Kecamatan Pataruman, 2022
Population, Percentage Distribution of Population, Population Density, and Population Sex Ratio by Villages/Kelurahan in Pataruman Subdistrict, 2022 28

3.2 Jumlah Penduduk Menurut Kelompok Umur dan Jenis Kelamin di Kecamatan Pataruman, 2022
Population by Age Groups and Sex in Pataruman Subdistrict, 2022 30

4. SOSIAL DAN KESEJAHTERAAN RAKYAT/*SOCIAL AND WELFARE*

4.1 PENDIDIKAN
EDUCATION

4.1.1 Banyaknya Desa[1]/Kelurahan yang Memiliki Fasilitas Sekolah Menurut Tingkat Pendidikan di Kecamatan Pataruman, 2020–2022
Number of Villages[1]/Kelurahan Having Educational Facilities by Educational Level in Pataruman Subdistrict, 2020–2022 38

4.1.2 Jumlah Sekolah Menurut Tingkat Pendidikan di Kecamatan Pataruman, 2021/2022 dan 2022/2023
Number of Schools by Educational Level in Pataruman Subdistrict, 2021/2022 and 2022/2023 39

4.1.3 Jumlah Guru Menurut Tingkat Pendidikan di Kecamatan Pataruman, 2021/2022 dan 2022/2023
Number of Teachers by Educational Level in Pataruman Subdistrict, 2021/2022 and 2022/2023 40

4.1.4 Jumlah Murid Menurut Tingkat Pendidikan di Kecamatan Pataruman, 2021/2022 dan 2022/2023
Number of Pupils by Educational Level in Pataruman Subdistrict, 2021/2022 and 2022/2023 41

https://bandarkotabps.go.id

Halaman
Page

4.2 KESEHATAN
HEALTH

4.2.1 Banyaknya Desa[1]/Kelurahan yang Memiliki Sarana Kesehatan Menurut Jenis Sarana Kesehatan di Kecamatan Pataruman, 2020–2022
Number of Villages[1]/Kelurahan Health Facilities by Type of Health Facilities in Pataruman Subdistrict, 2020–2022 42

4.2.2 Banyaknya Warga Penderita Kekurangan Gizi Menurut Desa/Kelurahan di Kecamatan Pataruman 2022
Number of People with Malnutrition by Villages/Kelurahan in Pataruman Subdistrict, 2022 43

4.3 PERUMAHAN DAN LINGKUNGAN
HOUSING AND ENVIRONMENT

4.3.1 Banyaknya Desa/Kelurahan Menurut Sumber Air Minum Sebagian Besar Keluarga di Kecamatan Pataruman, 2020–2022
Number of Villages/Kelurahan by Drinking Water Source of Majority Family in Pataruman Subdistrict, 2020–2022 44

4.3.2 Banyaknya Keluarga Menurut Desa/Kelurahan dan Jenis Pengguna Listrik di Kecamatan Pataruman, 2022
Number of Family by Villages/Kelurahan and Type of Electricity Consumer in Pataruman Subdistrict, 2022 45

4.3.3 Banyaknya Desa/Kelurahan Menurut Sumber Penerangan Jalan Utama Desa/Kelurahan di Kecamatan Pataruman, 2020–2022
Number of Villages/Kelurahan by Source of Villages/Kelurahan's Main Street Illumination in Pataruman Subdistrict, 2020–2022 46

4.3.4 Banyaknya Desa/Kelurahan Menurut Penggunaan Fasilitas Tempat Buang Air Besar Sebagian Besar Keluarga di Kecamatan Pataruman, 2020–2022
Number of Villages/Kelurahan by Toilet Facility Used by Majority Family in Pataruman Subdistrict, 2020–2022 47

4.3.5 Banyaknya Desa/Kelurahan Menurut Jenis Bahan Bakar untuk Memasak yang Digunakan Sebagian Besar Keluarga di Kecamatan Pataruman, 2022
Number of Villages/Kelurahan by Type of Cooking Fuel Used by Majority Family in Pataruman Subdistrict, 2022 48

https://bantenkota.bps.go.id

Halaman
Page

4.4 AGAMA DAN SOSIAL LAINNYA
RELIGION AND OTHER SOCIAL AFFAIRS

4.4.1 Jumlah Tempat Peribadatan Menurut Desa/Kelurahan di Kecamatan Pataruman, 2022
Number of Worship Places by Villages/Kelurahan in Pataruman Subdistrict, 2022 49

4.4.2 Banyaknya Kejadian Bencana Alam Menurut Desa/Kelurahan dan Jenis Bencana Alam di Kecamatan Pataruman 2022
Number of Natural Disaster Events by Villages/Kelurahan and Type of Natural Disaster in Pataruman Subdistrict, 2022 50

4.4.3 Banyaknya Korban Jiwa Akibat Bencana Alam Menurut Desa/Kelurahan dan Jenis Bencana Alam di Kecamatan Pataruman, 2022
Number of Fatalities Due to Natural Disasters by Villages/Kelurahan and Type of Natural Disaster in Pataruman Subdistrict, 2022 53

4.4.4 Keberadaan Fasilitas/Upaya Antisipasi/Mitigasi Bencana Alam Menurut Desa/Kelurahan di Kecamatan Pataruman, 2022
Existence of Facilities/Efforts for Anticipation/Mitigation of Natural Disasters by Villages/Kelurahan by Villages/Kelurahan in Pataruman Subdistrict, 2022 56

4.4.5 Banyaknya Desa/Kelurahan yang Memiliki Kelompok Kegiatan Olahraga Menurut Jenis Olahraga dan Ketersedian Fasilitas/Lapangan Olahraga di Kecamatan Pataruman, 2022
Number of Villages/Kelurahan Having Sport Activities Groups by Type of Sport and Availability of Sport Facilities/Fields in Pataruman Subdistrict, 2022 58

5. PERTANIAN/*AGRICULTURE*

5.1 Luas Panen Tanaman Sayuran dan Buah-buahan Semusim Menurut Jenis Tanaman di Kecamatan Pataruman (ha), 2019–2022
Harvested Area of Seasonal Vegetables and Fruits by Kind of Plant in Pataruman Subdistrict (ha), 2019–2022 66

5.2 Produksi Tanaman Sayuran dan Buah-buahan Semusim Menurut Jenis Tanaman di Kecamatan Pataruman (kuintal), 2019–2022

https://bandungkota.bps.go.id

Halaman
Page

Production of Seasonal Vegetables and Fruits by Kind of Plant in Pataruman Subdistrict (quintal), 2019–2022 67

5.3 Luas Panen Tanaman Biofarmaka Menurut Jenis Tanaman di Kecamatan Pataruman (m^2), 2019–2022
Harvested Area of Medicinal Plants by Kind of Plant in Pataruman Subdistrict (m^2), 2019–2022 68

5.4 Produksi Tanaman Biofarmaka Menurut Jenis Tanaman di Kecamatan Pataruman (kg), 2019–2022
Production of Medicinal Plants by Kind of Plant in Pataruman Subdistrict (kg),2019–2022 69

5.5 Luas Panen Tanaman Hias Menurut Jenis Tanaman di Kecamatan Pataruman (m^2), 2019–2022
Harvested Area of Ornamental Plants by Kind of Plant in Pataruman Subdistrict (m^2), 2019–2022 70

5.6 Produksi Tanaman Hias Menurut Jenis Tanaman di Kecamatan Pataruman (tangkai), 2019–2022
Production of Ornamental Plants by Kind of Plant n Pataruman Subdistrict (stalks), 2019–2022 71

5.7 Produksi Buah-Buahan dan Sayuran Tahunan Menurut Jenis Tanaman di Kecamatan Pataruman (kuintal), 2019–2022
Production of Annual Fruits and Vegetables by Kind of Plant in Pataruman Subdistrict (quintal), 2019–2022 72

6. PARIWISATA, TRANSPORTASI, DAN KOMUNIKASI/*TOURISM, TRANSPORTATION, AND COMMUNICATION*

6.1 PARIWISATA
TOURISM

6.1.1 Jumlah Sarana Akomodasi Menurut Desa/Kelurahan dan Jenis Akomodasi di Kecamatan Pataruman, 2022
Number of Accomodation Facilities by Villages/Kelurahan and Type of Accomodation in Pataruman Subdistrict, 2022 80

https://pataruman.bps.go.id

Halaman
Page

6.2 TRANSPORTASI
TRANSPORTATION

6.2.1 Prasarana dan Sarana Transportasi Antar Desa/Kelurahan Menurut Desa/Kelurahan di Kecamatan Pataruman, 2022
Inter-Villages/Kelurahan Transportation Infrastructure and Facilities by Villages/Kelurahan in Pataruman Subdistrict, 2022 81

6.3 KOMUNIKASI
COMMUNICATION

6.2.2 Keberadaan Kantor Pos/Pos Pembantu/Rumah Pos, Pos Keliling, dan Perusahaan/Agen Jasa Ekspedisi Swasta Menurut Desa/Kelurahan di Kecamatan Pataruman, 2022
Number of Post Office/Subsidiary of Post Office, Mobile Portal Service, Private Expedition Service Company by Villages/Kelurahan in Pataruman Subdistrict, 2022 83

6.3.1 Jumlah Menara Telepon seluler dan Operator Layanan Komunikasi Telepon Seluler Menurut Desa/ Kelurahan di Kecamatan Pataruman, 2022
Number of Base Transceiver Station (BTS) and Cellular Phone Communication Service Operators by Villages/Kelurahan in Pataruman Subdistrict, 2022 84

6.3.2 Kekuatan Sinyal Telepon Seluler dan Jenis Sinyal Internet Telepon Seluler Menurut Desa/Kelurahan di Kecamatan Pataruman, 2022
The Strenght of Celular Phone Signal by Villages/Kelurahan in Pataruman Subdistrict, 2022 85

7. PERBANKAN, KOPERASI, DAN PERDAGANGAN/*BANKING, COOPERATIVE, AND TRADE*

7.1 Banyaknya Sarana Lembaga Keuangan Bank Menurut Desa/ Kelurahan dan Jenis Bank di Kecamatan Pataruman, 2022
Number of Bank by Villages/Kelurahan and Type of Bank in Pataruman Subdistrict, 2022 94

7.2 Banyaknya Koperasi Aktif Menurut Menurut Desa/Kelurahan dan Jenis Koperasi di Kecamatan Pataruman, 2022
Number of Cooperative by Villages/Kelurahan and Type of Cooperative in Pataruman Subdistrict, 2022 95

https://pataruman.kotabogor.bps.go.id

Halaman
Page

7.2 Banyaknya Koperasi Aktif Menurut Menurut Desa/Kelurahan dan Jenis Koperasi di Kecamatan Pataruman, 2022
Number of Cooperative by Villages/Kelurahan and Type of Cooperative in Pataruman Subdistrict, 2022 95

7.3 Banyaknya Sarana Perdagangan Menurut Desa/Kelurahan dan Jenis Sarana Perdagangan di Kecamatan Pataruman, 2022
Number of Trade Facilities by Villages/Kelurahan and Type of Trade Facilities in Pataruman Subdistrict, 2022 97

https://banjarkota.bps.go.id

https://banjarkota.bps.go.id

Halaman
Page

DAFTAR GAMBAR/*LIST OF FIGURES*

1.1 Luas Daerah Menurut Desa/Kelurahan (%), 2022
Total Area by Villages/Kelurahan (%), 2022 6

1.2 Jarak ke Ibukota Kecamatan Menurut Desa/
Kelurahan di Kecamatan Pataruman (km), 2022
Distance to the Subdistrict Capital by Villages/Kelurahan in Pataruman Subdistrict (km), 2022 7

2.1 Jumlah Rukun Warga (RW) dan Rukun Tetangga (RT)
Menurut Desa/Kelurahan di Kecamatan Pataruman, 2022
Number of Rukun Warga and Rukun Tetangga by Villages[1]/ Kelurahan in Pataruman Subdistrict, 2022 16

2.2 Jumlah Pegawai Negeri Sipil Menurut Pemerintah
Daerah Kecamatan Pataruman Menurut Tingkat
Pendidikan dan Jenis Kelamin, 2022
Number of Civil Servants of Pataruman Subdistrict Government by Educational Level and Sex, 2022 17

3.1 Rasio Jenis Kelamin di Wilayah Kecamatan Pataruman, 2022
Sex Ratio in Pataruman Subdistrict, 2022 26

3.2 Distribusi Penduduk Berdasarkan Usia Produktif
di Wilayah Kecamatan Pataruman, 2022
Population Distribution Based on Productive Age in Pataruman Subdistrict, 2022 27

4.1 Banyaknya Desa[1]/Kelurahan yang Memiliki
Fasilitas Sekolah Menurut Tingkat Pendidikan
di Kecamatan Pataruman, 2020–2022
Number of Villages[1]/Kelurahan Having Educational Facilities Level in Pataruman Subdistrict, 2020–2022 36

https://kotapagar.bps.go.id

Halaman
Page

4.2 Jumlah Sekolah Menurut Tingkat Pendidikan di Kecamatan Pataruman, 2021/2022 dan 2022/2023
Number of Schools by Educational Level in Pataruman Subdistrict, 2021/2022 and 2022/2023 37

5.1 Luas Panen Tanaman Sayuran dan Buah-buahan Semusim Menurut Jenis Tanaman di Kecamatan Pataruman (ha), 2019–2022
Harvested Area of Seasonal Vegetables and Fruits by Kind of Plant in Pataruman Subdistrict (ha), 2019–2022 64

5.2 Luas Panen Tanaman Biofarmaka Menurut Jenis Tanaman di Kecamatan Pataruman (m^2), 2019–2022
Harvested Area of Medicinal Plants by Kind of Plant in Pataruman Subdistrict (m^2), 2019–2022 65

6.1 Jumlah Sarana Akomodasi Menurut Desa/Kelurahan dan Jenis Akomodasi di Kecamatan Pataruman, 2022
Number of Accomodation Facilities by Villages/Kelurahan and Type of Accomodation in Pataruman Subdistrict, 2022 78

6.2 Jumlah Menara Telepon seluler Menurut Desa/ Kelurahan di Kecamatan Pataruman, 2022
Number of Base Transceiver Station (BTS) by Villages/Kelurahan in Pataruman Subdistrict, 2022 79

7.1 Banyaknya Sarana Lembaga Keuangan Bank Menurut Desa/ Kelurahan dan Jenis Bank di Kecamatan Pataruman, 2022
Number of Bank by Villages/Kelurahan and Type of Bank in Pataruman Subdistrict, 2022 92

7.2 Banyaknya Sarana Perdagangan Menurut Desa/Kelurahan dan Jenis Sarana Perdagangan di Kecamatan Pataruman, 2022
Number of Trade Facilities by Villages/Kelurahan and Type of Trade Facilities in Pataruman Subdistrict, 2022 93

https://pataruman.kotatasikmalaya.go.id

PENJELASAN UMUM/*EXPLANATORY NOTES*

Tanda-tanda, satuan-satuan, dan lain-lainnya yang digunakan dalam publikasi ini adalah sebagai berikut:
Symbols, measurement units, and acronyms which are used in this publication, are as follows:

1. TANDA-TANDA/*SYMBOLS*

Data tidak tersedia/*Data not available*	: ...
Tidak ada atau nol /*Null or zero*	: –
Data dapat diabaikan/*Data negligible*	: 0
Tanda decimal/*Decimal point*	: ,
Data tidak dapat ditampilkan/*Not applicable*	: NA
Angka estimasi/*Estimated figures*	: e
Angka diperbaiki/*Revised figures*	: r
Angka sementara/*Preliminary figures*	: x
Angka sangat sementara/*Very preliminary figures*	: xx
Angka sangat sangat sementara/*Very very preliminary figures*	: xxx

https://bandakota.bps.go.id

2. SATUAN/*UNITS*

barel/*barrel*	:	158,99 liter/*litres* = 1/6,2898 m^3
hektar (ha)/*hectare (ha)*	:	10 000 m^2
kilometer (km)/*kilometres (km)*	:	1 000 meter/*meters (m)*
knot/*knot*	:	1,8523 km/jam (*km/hour*)
kuintal/*quintal*	:	100 kg
KWh	:	1 000 Watt *hour*
MWh	:	1 000 KWh
liter (untuk beras)/*litre (for rice)*	:	0,80 kg
MMSCF	:	1/35,3 m^3
metrik ton (m.ton)/*metric ton (m. ton)*	:	0,98421 long ton = 1 000 kg
ons/*ounce*	:	28,31 gram/*grams*
ton	:	1 000 kg

Satuan lain: buah, dus, butir, helai/lembar, kaleng, batang, pulsa, ton kilometer (ton-km), jam, menit, persen (%).
Other units: unit, pack, pieces, sheet, tin, pulse, ton-kilometres(ton-km), hour, minute, percent (%).
Perbedaan angka di belakang koma disebabkan oleh pembulatan angka.
The difference in decimal numbers is caused by rounding.

https://banjarkota.bps.go.id

Halaman
Page

DAFTAR SINGKATAN/*LIST OF ABBREVIATION*

SI	:	Stasiun Iklim/*Climate Station*
SMPK	:	Stasiun Meterologi Pertanian Khusus/*Special Agricultural Meteorological Station*
t.t	:	Tempat tidur/*Bed*
BCG	:	Bacillus Calmette Guerin
DPT	:	Difteri, Pertusis, Tetanus/*Diphtheria, Tetanus, and Pertussis*
TT	:	Tetanus Toxoid
IOT	:	Industri Obat Tradisional/*Traditional Medicine Industry*
IKOT	:	Industri Kecil Obat Tradisional/*Traditional Medicine Small Industry*
Alkes	:	Alat kesehatan/*Health Kits*
PKRT	:	Perbekalan Kesehatan Rumah tangga/*Household Health Logistics*
Kompl	:	Komplemen/*Complement*
IRTP	:	Industri Pangan Produksi Rumah Tangga/*Foods Home Industry*
PBF	:	Pedagang Besar Farmasi/*Pharmacy Whole-seller*
GFK	:	Gudang Farmasi Kab/Kota/Regency/*Muncipality Pharmacy Warehouse*
RB	:	Rumah Bersalin/*Delivery House*
Pustu	:	Puskesmas pembantu/*Auxiliary Public Health Center*
BP	:	Balai Pengobatan/*Polyclinic*
TPS	:	Tempat Pembuangan Sampah Sementara /*landfill*
Jamkesmas	:	Jaminan kesehatan masyarakat miskin/*Poor public health insurance*
PJKMU	:	Program Jaminan Kesehatan Masyarakat Umum/*General Public Health Insurance Program*
SIUP	:	Surat Ijin Usaha Perdagangan/*Trading Permission Letter*
TDP	:	Tanda Daftar Perusahaan/*Company Registration Identity*
API	:	Angka Pengenal Importir/*Importer's Identity Number*

https://pataruman-kota.bps.go.id

https://banjarkota.bps.go.id

01

GEOGRAFI DAN IKLIM

GEOGRAPHY AND CLIMATE

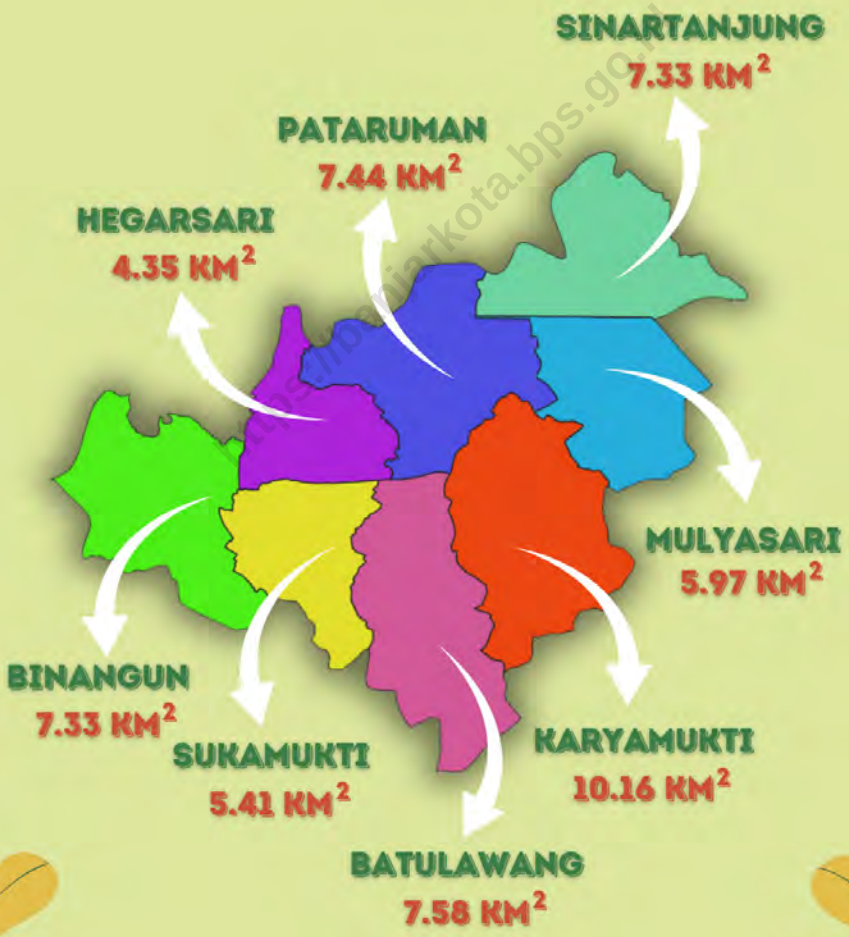

https://banjarkota.bps.go.id

https://banjarkota.bps.go.id

PENJELASAN TEKNIS

1. Keadaan geografi desa/kelurahan yang ada di wilayah Kecamatan Pataruman berdasarkan data desa/kelurahan di Kecamatan Pataruman, bisa terlihat keadaan desa/kelurahan yang paling luas wilayahnya dan yang sedikit wilayahnya. Dari data tersebut di peroleh desa/kelurahan yang terluas di Kecamatan Pataruman adalah Desa Karyamukti dengan Luas 10,16 Km2 dan desa/kelurahan yang paling sedikit luasnya adalah Kelurahan Hegarsari dengan total luas 4,35 Km2 dari luas Total Kecamatan Pataruman 49,76 Km2.
2. Info Geografi Kecamatan Pataruman menerangkan bahwa persentase terhadap luas desa/kelurahan yang ada di Kecamatan Pataruman berdasarkan data desa/kelurahan di Kecamatan Pataruman dari 6 desa dan 2 kelurahan di Kecamatan Pataruman, desa/kelurahan yang paling besar persentasenya adalah Desa Karyamukti sebesar 18% dan desa/kelurahan yang paling kecil persentasenya adalah Kelurahan Hegarsari yang hanya 8%.
3. Berdasarkan jarak antara desa ke Kecamatan Pataruman berdasarkan dari data desa/kelurahan di Kecamatan Pataruman dari 6 desa dan 2 kelurahan di Kecamatan

TECHNICAL NOTES

1. *The geographical situation of villages/kelurahan in the Pataruman Subdistrict area based on village/kelurahan data in Pataruman Subdistrict, can be seen the condition of the villages/kelurahan with the largest area and those with the least area. From this data, it was found that the largest village/kelurahan in Pataruman Subdistrict is Karyamukti Village with an area of 10.16 Km2 and the village/kelurahan with the least area is Hegarsari Village with a total area of 4.35 Km2 out of the total area of Pataruman Subdistrict of 49.76 Km2.*
2. *Pataruman Subdistrict Geography Info explains that the percentage of the area of villages/kelurahan in Pataruman Subdistrict is based on village/kelurahan data in Pataruman Subdistrict from 6 villages and 2 subdistricts in Pataruman Subdistrict, the village/kelurahan with the largest percentage is Karyamukti Village at 18% and the village The subdistrict with the smallest percentage is Hegarsari Subdistrict which is only 8%.*
3. *Based on the distance between the village and Pataruman Subdistrict based on village/kelurahan data in Pataruman Subdistrict from 6 villages and 2 subdistricts in Pataruman Subdistrict, the village/kelurahan with the furthest*

https://banjarkota.bps.go.id

Pataruman, desa/kelurahan yang paling jauh jaraknya adalah Desa Karyamukti yang berjarak 10 Km dan paling dekat jaraknya adalah Kelurahan Hegarsari dengan jarak tempuh sebesar 1 Km.

4. Keadaan iklim berdasarkan data BMKG, Kecamatan Pataruman memiliki curah hujan paling tinggi di Kota Banjar pada tahun 2022 yakni di bulan Februari dengan intensitas 647,3 mm dan yang paling rendah dan kecil di bulan Juli dengan intensitas 6,8 mm.

distance is Karyamukti Village which is 10 Km and the closest is Hegarsari Village with distance of 1 km.

4. *Climate conditions based on BMKG data, Pataruman Subdistrict will have the highest rainfall in Banjar Municipality in 2022, namely in February with an intensity of 647.3 mm and the lowest and least rainfall in July with an intensity of 6.8 mm.*

https://banjarkota.bps.go.id

ULASAN

Kecamatan Pataruman berdasarkan data Geografi keselurahan dari desa/ kelurahan di Kecamatan Pataruman menjadi daerah yang sangat luas jumlah wilayahnya di bandingkan dengan Kecamatan yang lain di Kota Banjar dengan Luas Kecamatan Pataruman mencapai 49,76 Km2 dan juga di dukung dengan jarak kantor Pemerintahan Kota yang sangat strategis dan dekat dengan desa/ kelurahan yang ada di Kecamatan Pataruman dan dari data tersebut dari jumlah 8 Desa/kelurahan hanya Desa Karyamukti yang paling jauh dengan jarak 15 Km2 ke kantor Pemerintahan Kota.

Kecamatan Pataruman berdasarkan hasil data BMKG dan menginduk ke Stasiun Kertajati sebagai stasiun pengamatan iklim terdekat yang ada di Jawa Barat. Kecamatan Pataruman juga di untungkan dengan tingkat curah hujan yang sangat tinggi yang membantu para petani yang ada di Kecamatan Pataruman untuk bertani, berdasarkan data tersebut juga tingkat curah hujan yang paling tinggi di Kecamatan Pataruman yaitu di bulan Febuari dengan mencapai intensitas 647,3 mm serta yang paling rendah di bulan Juli yang sebesar 6,8 mm.

DESCRIPTION

Pataruman Subdistrict, based on geographic data, the entire village/ kelurahan in Pataruman Subdistrict is a very large area in terms of area compared to other districts in Banjar Municipality with an area of Pataruman Subdistrict reaching 49.76 Km2 and also supported by a very strategic distance from the City Government office. and close to villages/ kelurahan in Pataruman Subdistrict and from this data, of the 8 villages/ kelurahan, only Karyamukti Village is the furthest with a distance of 15 Km2 to the City Government office.

Pataruman Subdistrict is based on BMKG data results and is based on Kertajati Station as the closest climate observation station in West Java. Pataruman Subdistrict also benefits from very high levels of rainfall which helps farmers in Pataruman Subdistrict to farm. Based on this data, the highest level of rainfall is also in Pataruman Subdistrict, namely in February with an intensity of 647.3 mm and the the lowest was in July, which was 6.8 mm.

https://banjarkota.go.id

Gambar 1.1
Figures

Luas Daerah menurut Desa/kelurahan (%), 2022
Total Area by Village/Kelurahan (%), 2022

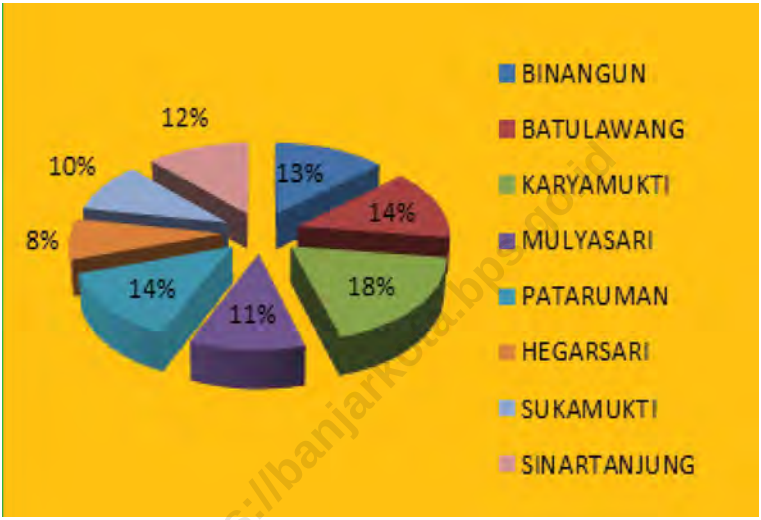

Sumber/*Source:* Desa/kelurahan di Kecamatan Pataruman/*Villages/Kelurahan in Pataruman Kelurahan*

https://banjarkota.bps.go.id

Gambar 1.2
Figures

Jarak ke Ibukota Kecamatan Menurut Desa/kelurahan di Kecamatan Pataruman (km), 2022
Distance to the Kelurahan Capital by Village/Kelurahan in Pataruman Kelurahan (km), 2022

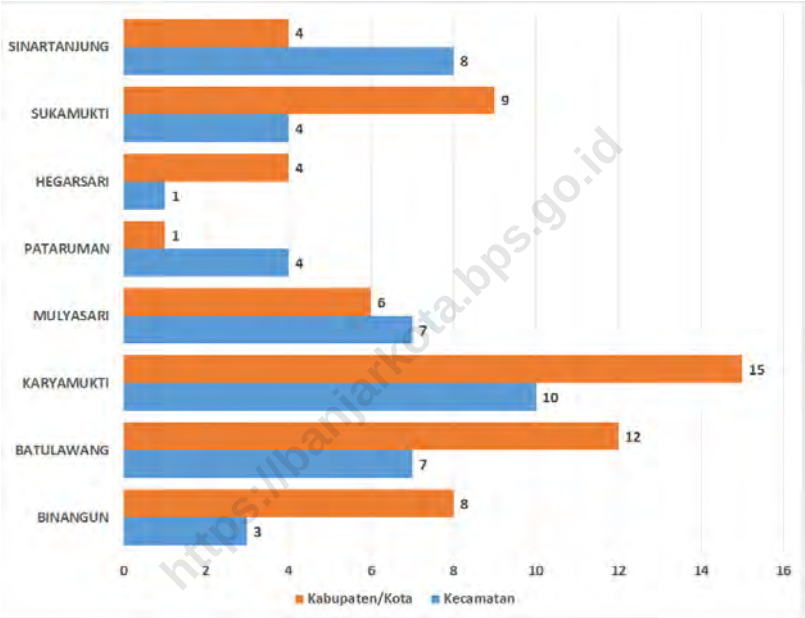

https://banjarkota.bps.go.id

Sumber/*Source:* Desa/kelurahan di Kecamatan Pataruman/*Villages/Kelurahan in Pataruman Kelurahan*

1.1 KEADAAN GEOGRAFI
GEOGRAPHY CONDITION

Tabel 1.1.1 / ***Table***

Luas Daerah Menurut Desa/kelurahan di Kecamatan Pataruman, 2022
Total Area by Villages/Kelurahan in Pataruman Kelurahan, 2022

Desa/kelurahan *Village/Kelurahan*	Luas *Total Area* (km^2/*sq.km*)	Persentase terhadap Luas Kecamatan *Percentage to Kelurahan Area*
(1)	(2)	(3)
001 BINANGUN	7,33	13%
002 BATULAWANG	7,58	14%
003 KARYAMUKTI	10,16	18%
004 MULYASARI	5,97	11%
005 PATARUMAN	7,44	14%
006 HEGARSARI	4,35	8%
007 SUKAMUKTI	5,41	10%
008 SINARTANJUNG	6,71	12%
Kecamatan Pataruman	49,76	100%

Catatan/*Note:* -
Sumber/*Source:* Peraturan Walikota Banjar Tahun 2020/Banjar Mayor Regulation 2020

https://banjarkota.bps.go.id

Tabel 1.1.2
Table

Jarak ke Ibukota Kecamatan dan Ibukota Kabupaten/Kota Menurut Desa/kelurahan di Kecamatan Pataruman (km), 2022
Distance to the Kelurahan Capital and Regency/Municipal Capital by Villages/Kelurahan in Pataruman Kelurahan (km), 2022

Desa/kelurahan *Village/Kelurahan*	Jarak ke Ibukota Kecamatan *Distance to Kelurahan Capital*	Jarak ke Ibukota Kabupaten/Kota *Distance to Regency/Municipal Capital*
(1)	(2)	(3)
001 BINANGUN	3	8
002 BATULAWANG	7	12
003 KARYAMUKTI	10	15
004 MULYASARI	7	6
005 PATARUMAN	4	1
006 HEGARSARI	1	4
007 SUKAMUKTI	4	9
008 SINARTANJUNG	8	4

Catatan/*Note:* -
Sumber/*Source:* Desa/kelurahan di Kecamatan Pataruman/*Villages/Kelurahan in Pataruman Kelurahan*

https://banjarkota.bps.go.id

1.2 KEADAAN IKLIM
CLIMATE CONDITION

Tabel 1.2.1
Table

Pengamatan Unsur Iklim Menurut Bulan di Stasiun Kertajati, 2022
Observation of Climate Elements by Month at Kertajati Station, 2022

Bulan *Month*	Jumlah Curah Hujan *Number of Precipitation* (mm)	Jumlah Hari Hujan (hari) *Number of Rainy Days (day)*
(1)	(2)	(3)
Januari/*January*	516,7	31
Februari/*February*	647,3	22
Maret/*March*	496,9	26
April/*April*	239,7	9
Mei/*May*	74,3	4
Juni/*June*	71,0	8
Juli/*July*	6,8	4
Agustus/*August*	55,6	5
September/*September*	64,7	8
Oktober/*October*	52,7	7
November/*November*	601,1	20
Desember/*December*	404,4	26

Catatan/*Note:* -
Sumber/*Source :* Badan Meteorologi, Klimatologi, dan Geofisika/*Meteorological, Climatological, and Geophysical Agency*

https://banjarkota.bps.go.id

02

PEMERINTAHAN
GOVERNMENT

JUMLAH PNS DI PEMERINTAHAN KECAMATAN PATARUMAN TAHUN 2022

https://banjarkota.bps.go.id

https://banjarkota.bps.go.id

PENJELASAN TEKNIS

1. Kecamatan Pataruman Dalam Angka berdasarkan hasil data yang diperoleh dari seluruh desa dan kelurahan yang ada di Kecamatan Pataruman berdasarkan wilayah administratif di setiap desa/kelurahan Kecamatan Pataruman terdapat wilayah administratif Rukun Warga Kecamatan Pataruman ada sebanyak 95 Rukun Warga , dan dari data tersebut desa/kelurahan yang paling banyak Rukun Warga adalah Kelurahan Pataruman sebanyak 20 Rukun Warga dan yang paling sedikit adalah Desa Karyamukti dengan 6 Rukun Warga.
2. Kecamatan Pataruman Dalam Angka berdasarkan hasil data yang diperoleh dari seluruh desa dan kelurahan yang ada di Kecamatan Pataruman berdasarkan wilayah administratif di setiap desa/ kelurahan Kecamatan Pataruman terdapat wilayah administratif Rukun Tetangga Kecamatan Pataruman ada sebanyak 375 Rukun Tetangga, dan dari data tersebut desa/kelurahan yang paling banyak Rukun Tetangganya adalah Kelurahan Hegarsari sebanyak 93 Rukun Tetangga dan yang paling sedikit adalah Desa Batulawang dengan 27 Rukun Tetangga.
3. Kecamatan Pataruman Dalam Angka berdasarkan hasil data

TECHNICAL NOTES

1. *Pataruman Subdistrict in Figures based on the results of data obtained from all villages and sub-districts in Pataruman Subdistrict based on the administrative area in each Pataruman Subdistrict/ village there are administrative areas of the Pataruman Subdistrict Residents' Association as many as 95 Neighborhood Associations, and from this data the Pataruman Subdistricts are the highest number of Neighborhood Units is Pataruman Village with 20 Pillars of Citizens and the least is Karyamukti Village with 6 Pillars of Citizens.*
2. *Pataruman Subdistrict in Figures based on the results of data obtained from all villages and sub-districts in Pataruman Subdistrict based on the administrative area in each village/sub-district of Pataruman Subdistrict there are administrative areas of Neighborhood Associations in Pataruman Subdistrict as many as 375 Neighborhood Rukuns, and from this data the villages/sub-districts that The most Neighborhood Rukuns are Hegarsari Village with 93 Neighborhood Rukuns and the least is Batulawang Village with 27 Neighborhood Rukuns.*
3. *Pataruman Subdistrict in Figures based on the results of data obtained from all villages and sub-districts in Pataruman Subdistrict,*

https://banjarkota.bps.go.id

yang diperoleh dari seluruh desa dan kelurahan yang ada di Kecamatan Pataruman sumber daya manusia (SDM) yang ada seluruh Pegawai Negeri Sipil (PNS) dan Non Pegawai Negeri Sipil di Kecamatan Pataruman ada sebanyak 135 orang.

4. Kecamatan Pataruman Dalam Angka berdasarkan hasil data yang diperoleh menurut Pegawai Negeri Sipil Kecamatan Pataruman menurut tingkat pendidikan yang ada di Kecamatan Pataruman ,SMP/Sederajat ada 1 orang, SMP/ Sederajat ada 4 orang, S1/Sarjana ada 6 orang dan S2/Pasca Sarjana ada 3 orang.

there are 135 human resources (HR) for all Civil Servants (PNS) and Non Civil Servants in Pataruman Subdistrict.

4. *Pataruman Subdistrict in Figures based on the results of data obtained according to Pataruman Subdistrict Civil Servants according to the level of education in Pataruman Subdistrict, there is 1 junior high school/equivalent person, 4 junior high school/equivalent students, 6 undergraduate/graduate students and 6 graduate/postgraduate students. 3 people.*

https://banjarkota.bps.go.id

ULASAN

Kecamatan Pataruman merupakan bagian dari wilayah Kota Banjar, berdiri bersamaan dengan dibentuknya Kota Banjar yang terpisah dari Kabupaten induknya yaitu Kabupaten Ciamis. Kota Banjar diresmikann oleh Menteri Dalam Negeri pada tanggal 21 Februari 2002 ditandai dengan pelantikan Pejabat Walikota Banjar yang dipercayakan kepada H.M. Effendi Taufikurrahman, SH.MH.

Sedangkan secara administrasi Kecamatan Pataruman terbagi menjadi 6 Desa dan 2 Kelurahan dan sesuai data yang diperoleh di Kecamatan Pataruman ada 95 Rukun Warga dan 375 Rukun Tetangga.

DESCRIPTION

Pataruman Subdistrict is part of the Banjar Municipality area, which was established simultaneously with the establishment of Banjar Municipality which was separated from its parent Regency, namely Ciamis Regency. Effendi Taufikurrahman, SH.MH.

Meanwhile, administratively, Pataruman Subdistrict is divided into 6 Villages and 2 Kelurahan and according to the data obtained in Pataruman Subdistrict there are 95 Rukun Warga and 375 Rukun Neighbors.

https://banjarkota.bps.go.id

Gambar 2.1
Figures

Jumlah Rukun Warga (RW) dan Rukun Tetangga (RT) Menurut Desa/kelurahan di Kecamatan Pataruman, 2022
Number of Rukun Warga and Rukun Tetangga by Villages[1]/ Kelurahan in Pataruman Subdistrict, 2022

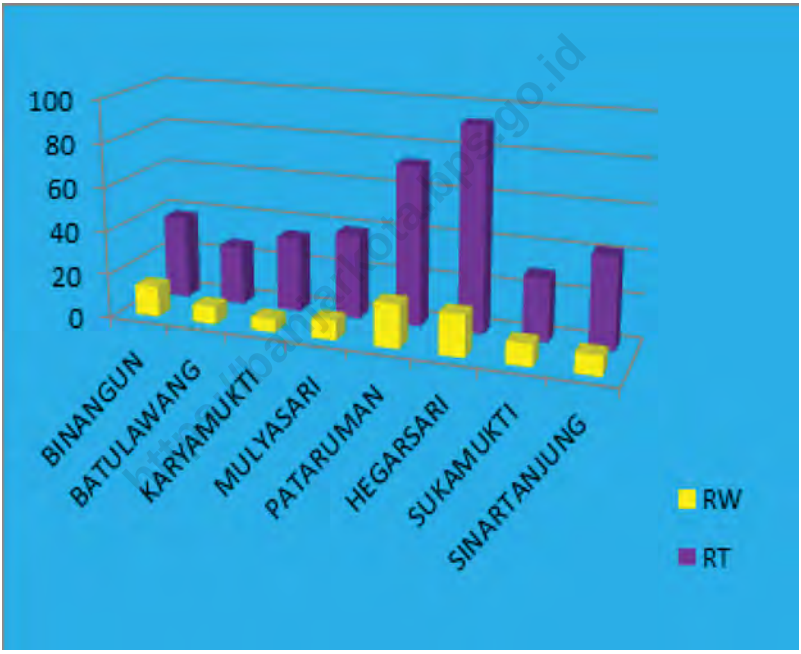

Sumber/*Source* :Desa/kelurahan di Kecamatan Pataruman/*Villages/Kelurahan in Pataruman Subdistrict*

Gambar 2.2
Figures

Jumlah Pegawai Negeri Sipil Pemerintah Daerah Kecamatan Pataruman Menurut Tingkat Pendidikan dan Jenis Kelamin, 2022
Number of Civil Servants of Pataruman Subdistrict Government by Educational Level and Sex, 2022

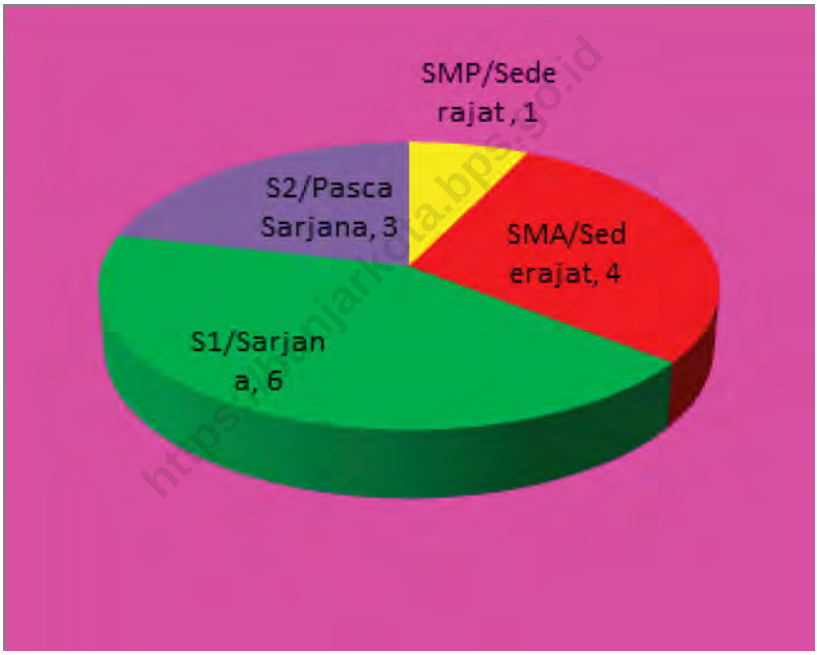

Sumber/*Source* : Kelurahan dan Kecamatan Pataruman / *Villages and Districts of Pataruman*

2.1 WILAYAH ADMINISTRATIF
ADMINISTRATIVE AREA

Tabel 2.1.1 / ***Table***

Jumlah Rukun Warga (RW) dan Rukun Tetangga (RT) Menurut Desa/kelurahan di Kecamatan Pataruman, 2022
Number of Rukun Warga and Rukun Tetangga by Villages[1]/ Kelurahan in Pataruman Subdistrict, 2022

Desa/kelurahan *Village/Kelurahan*	Rukun Warga (RW) *Rukun Warga*	Rukun Tetangga (RT) *Rukun Tetangga*
(1)	(2)	(3)
001 BINANGUN	14	38
002 BATULAWANG	8	27
003 KARYAMUKTI	6	34
004 MULYASARI	9	39
005 PATARUMAN	20	73
006 HEGARSARI	19	93
007 SUKAMUKTI	10	29
008 SINARTANJUNG	9	42
Kecamatan Pataruman	95	375

https://banjarkota.bps.go.id

Catatan/*Note*: -
Sumber/*Source* : Desa/kelurahan se- Kecamatan Pataruman/ *Village Offices in Pataruman Subdistrict*

2.2 SUMBER DAYA MANUSIA
HUMAN RESOURCES

Tabel 2.2.1
Table

Jumlah Pegawai Negeri Sipil dan Non Pegawai Negeri Sipil Menurut Pemerintah Daerah Kecamatan Pataruman dan Jenis Kelamin, 2022
Number of Civil Servants and Non Civil Servants by Pataruman Subdistrict Local Government and Sex, 2022

Pemerintah Daerah *Local Government*	Laki-Laki *Male*	Perempuan *Female*	Jumlah *Total*
(1)	(2)	(3)	(4)
Pemerintah Daerah Kecamatan Pataruman	9	5	14
Pemerintah Daerah Kelurahan Hegarsari	8	5	13
Pemerintah Daerah Kelurahan Pataruman	11	8	19
Pemerintah Daerah Desa Binangun	13	2	15
Pemerintah Daerah Desa Batulawang	11	5	16
Pemerintah Daerah Desa Karyamukti	12	3	15
Pemerintah Daerah Desa Mulyasari	8	4	12
Pemerintah Daerah Desa Sukamukti	12	4	16
Pemerintah Daerah Desa Sinartanjung	7	4	11

https://banjarkota.bpsdp.id

Catatan/*Note*: -
Sumber/*Source* : Kelurahan dan Kecamatan Pataruman / *Villages and Districts of Pataruman*

Tabel 2.2.2
Table

Jumlah Pegawai Negeri Sipil Pemerintah Daerah Kecamatan Pataruman Menurut Tingkat Pendidikan dan Jenis Kelamin, 2022
Number of Civil Servants of Pataruman Subdistrict Government by Educational Level and Sex, 2022

Tingkat Pendidikan *Educational Level*	Laki-Laki *Male*	Perempuan *Female*	Jumlah *Total*
(1)	(2)	(3)	(4)
Sekolah Dasar (SD) *Primary School*	0	0	0
SMP/Sederajat *Junior High School*	1	0	1
SMA/Sederajat *Senior High School*	2	2	4
Diploma I/Akta I *Diploma I/Akta I*	0	0	0
Diploma II/Akta II *Diploma II/Akta II*	0	0	0
Diploma III/Akta III *Diploma III/Akta III*	0	0	0
Diploma IV/Akta IV *Diploma IV/Akta IV*	0	0	0
S1/Sarjana *Under Graduate/Bachelor*	4	2	6
S2/Pasca Sarjana *Graduate*	2	1	3
S3/Doktor/Ph.D *Post Graduate*	0	0	0
Jumlah/*Total*	9	5	14

Catatan/*Note*:
Sumber/*Source* : Kelurahan dan Kecamatan Pataruman / *Villages and Districts of Pataruman*

https://banjarkota.bps.go.id

03

PENDUDUK
POPULATION

JUMLAH PENDUDUK WILAYAH KECAMATAN PURWAHARJA TAHUN 2022

Jumlah Total Penduduk :

62.872

https://banjarkota.bps.go.id

PENJELASAN TEKNIS

1. Kecamatan Pataruman berdasarkan kepadatan jumlah penduduk dari data Dinas Kependudukan dan Pencacatan Sipil Kota Banjar Tahun 2022 mendapatkan data jumlah penduduk Laki - laki sebanyak 31.433 jiwa dan Perempuan sebanyak 31.403 jiwa maka total penduduk Kecamatan Pataruman sebanyak 62.872 jiwa. Dan dari data tersebut terdapat desa/kelurahan yang padat penduduknya yaitu Kelurahan Pataruman 16.538 jiwa dan yang paling sedikit Desa Sukamukti sebanyak 4.250 jiwa.
2. Kecamatan Pataruman berdasarkan persentase kepadatan penduduk dari data Dinas Kependudukan dan Pencacatan Sipil Kota Banjar Tahun 2022 terdapat data jumlah persentase kepadatan penduduk yaitu Kelurahan Pataruman dengan yang paling padat dengan persentase 26% dan yang paling sedikit adalah Desa Batulawang, Desa Sukamukti dan Desa Sinartanjung yang persentasenya sama dengan kepadatan 7%.
3. Kecamatan Pataruman berdasarkan kepadatan penduduk per Km dari data Dinas Kependudukan dan Pencacatan Sipil Kota Banjar Tahun 2022 terdapat data jumlah kepadatan

TECHNICAL NOTES

1. *Pataruman Subdistrict , based on population density from data from the Banjar Municipality Department of Population and Civil Registration in 2022, obtained data on a male population of 31,433 people and a female population of 31,403 people, so the total population of Pataruman Subdistrict is 62,872 people. And from this data, there are villages/ kelurahan that are densely populated, namely Pataruman Village with 16,538 people and the smallest is Sukamukti Village with 4,250 people.*
2. *Pataruman Subdistrict , based on the percentage of population density from data from the Banjar Municipality Population and Civil Registration Service for 2022, there is data on the percentage of population density, namely Pataruman Subdistrict with the most densely populated with a percentage of 26% and the least densely populated are Batulawang Village, Sukamukti Village and Sinartanjung Village with the same percentage. with a density of 7%.*
3. *Pataruman Subdistrict, based on population density per km, from data from the Banjar City Population and Civil Registration Service for 2022, there is data on population density per km, namely Hegarsari Village with a density of 5124.14 Km and the least is*

https://banjarkota.bps.go.id

penduduk per Km yaitu Kelurahan Hegarsari dengan kepadatan 5124,14 Km dan yang paling sedikit adalah Desa Batulawang dengan kepadatan 840,37 Km.

4. Kecamatan Pataruman berdasarkan jumlah penduduk menurut kelompok usia untuk Kecamatan Pataruman yang paling banyak yaitu usia 65 Tahun Ke atas dengan jumlah 5.617 jiwa dan usia kelompok yang paling sedikit yaitu usia 60-64 dengan jumlah 3.247 jiwa.

Batulawang Village with a density of 840.37 Km.

4. *Pataruman Subdistrict based on the population according to the age group for Pataruman Subdistrict , the largest is 65 years and over with a total of 5,617 people and the lowest age group is 60-64 with a total of 3,247 people.*

https://banjarkota.bps.go.id

ULASAN

Jumlah penduduk Kecamatan Pataruman menurut data dari Dinas Kependudukan dan Pencacatan Sipil Kota Banjar Tahun 2022 tercatat sebanyak 62.872 jiwa, sedangkan Desa Sukamukti merupakan Desa dengan paling sedikit jumlah jiwanya sebanyak 4.250 jiwa.

Menurut persebaran penduduk, Kelurahan Hegarsari menjadi desa/ kelurahan yang paling tinggi tingkat kepadatannya di Kecamatan Pataruman dengan 5124,14 jiwa/ Km2 sedangkan desa/kelurahan yang paling sedikit tingkat kepadatanya di Kecamatan Pataruman adalah Desa Batulawang 840,37 jiwa/Km2.

Dilihat dari komposisi penduduk tidak produktif dengan penduduk usia produktif sebagai dasar perkiraan Angka Beban Ketergantungan (ABK) pada tahun 2022 terdapat 43.742 orang, sedangkan usia tidak produktif (0-14 dan 65 + tahun) mencapai 19.094 orang sehingga Angka Beban Ketergantungan pada tahun 2022 mencapai 44%. Hal ini mengandung pengertian bahwa dari 100 orang usia produktif menanggung beban sebanyak 44 orang penduduk tidak produktif.

DESCRIPTION

The population of Pataruman Subdistrict according to data from the Banjar Municipality Population and Civil Registration Service in 2022 is recorded at 62,872 people, while Sukamukti Village is the village with the least number of inhabitants of 4,250 people.

According to population distribution, Hegarsari Subdistrict is the Village/ Kelurahan with the highest density in Pataruman Subdistrict with 5124.14 people/Km2 while the Village/Kelurahan with the least density in Pataruman Subdistrict is Batulawang Village with 840.37 inhabitants/Km2.

Judging from the composition of the unproductive population with the productive age population as the basis for the estimation of the Dependency Burden Figure (ABK) in 2022 there are 43,742 people, while the unproductive age (0-14 and 65 + years) reaches 19,094 people so that the Dependency Burden Figure in 2022 reaches 44%. This implies that out of 100 people of productive age, 44 people of non-productive population bear the burden.

https://banjarkota.bps.go.id

Gambar 3.1
Figures

Rasio Jenis Kelamin di Wilayah Kecamatan Pataruman, 2022
Sex Ratio in Pataruman Subdistrict, 2022

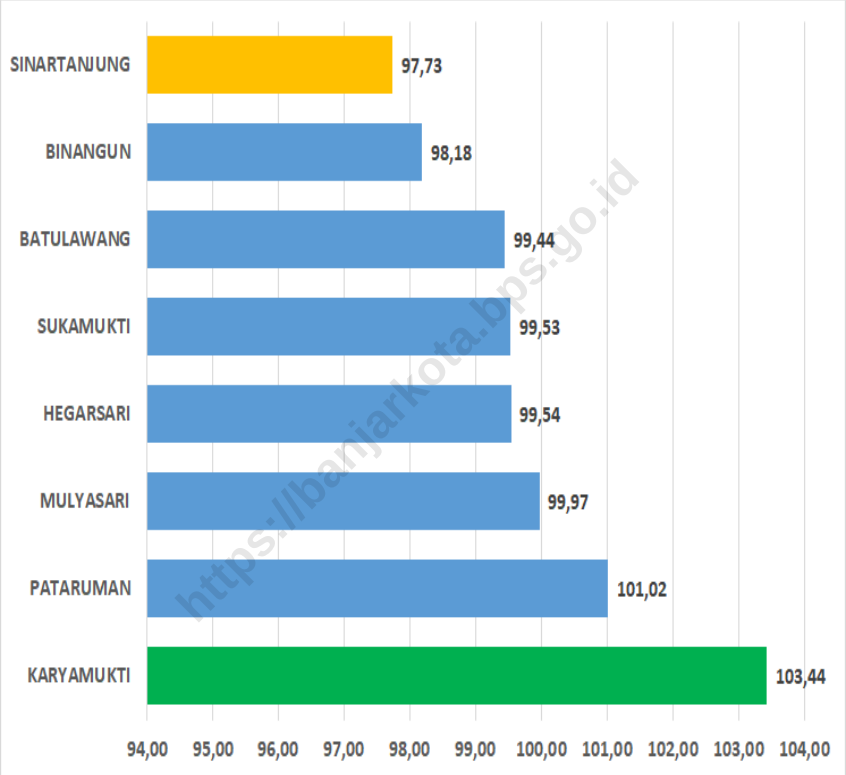

https://banjarkota.bps.go.id

Sumber/*Source*: Dinas Kependudukan dan Pencatatn Sipil Kota Banjar/ *Banjar Municipality Population and Civil Registration Office*

Gambar 3.2
Figures

Distribusi Penduduk Berdasarkan Usia Produktif di Wilayah Kecamatan Pataruman, 2022
Population Distribution Based on Productive Age in Pataruman Subdistrict, 2022

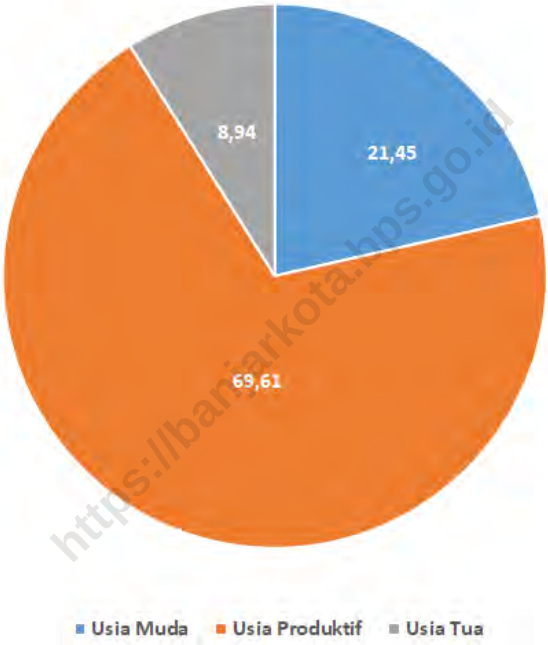

https://banjarkota.bps.go.id

Sumber/*Source*: Dinas Kependudukan dan Pencatatn Sipil Kota Banjar/ *Banjar Municipality Population and Civil Registration Office*

Tabel 3.1
Table

Penduduk, Distribusi Persentase Penduduk, Kepadatan Penduduk, Rasio Jenis Kelamin Penduduk Menurut Desa/ Kelurahan di Kecamatan Pataruman, 2022
Population, Percentage Distribution of Population, Population Density, and Population Sex Ratio by Villages/ Kelurahan in Pataruman Subdistrict, 2022

Desa/Kelurahan *Village/Kelurahan*	Penduduk/*Population*		
	Laki-Laki/*Male*	Perempuan/*Female*	Jumlah/*Total*
(1)	(2)	(3)	(4)
001 BINANGUN	2 641	2 690	5 331
002 BATULAWANG	2 147	2 159	4 306
003 KARYAMUKTI	3 099	2 996	6 095
004 MULYASARI	3 434	3 435	6 869
005 PATARUMAN	8 311	8 227	16 538
006 HEGARSARI	7 527	7 562	15 089
007 SUKAMUKTI	2 120	2 130	4 250
008 SINARTANJUNG	2 154	2 204	4 394
Kecamatan Pataruman	**31 433**	**31 403**	**62 872**

https://banjarkota.bps.go.id

Lanjutan Tabel/*Continued Table* 3.1

Desa/Kelurahan *Village/Kelurahan*	Persentase Penduduk (%) *Percentage of Total Population (%)*	Kepadatan Penduduk (per Km²) *Population Density per sq.km*	Rasio Jenis Kelamin Penduduk *Population Sex Ratio*
(1)	(5)	(6)	(7)
001 BINANGUN	9	1 079,26	98,18
002 BATULAWANG	7	840,37	99,44
003 KARYAMUKTI	10	868,01	103,44
004 MULYASARI	11	1 691,29	99,97
005 PATARUMAN	26	3 256,45	101,02
006 HEGARSARI	24	5 124,14	99,54
007 SUKAMUKTI	7	1 156,93	99,53
008 SINARTANJUNG	7	967,66	97,73
Kecamatan Pataruman	**100**	**1 858,26**	**100,10**

https://banjarkota.bps.go.id

Catatan/*Note*: Berdasarkan Data Konsolidasi Bersih (DKB) Siak Semester II Tahun 2022
Sumber/*Source*: Dinas Kependudukan dan Pencatatn Sipil Kota Banjar/ *Banjar Municipality Population and Civil Registration Office*

Tabel 3.2
Table

Jumlah Penduduk Menurut Kelompok Umur dan Jenis Kelamin di Kecamatan Pataruman, 2022
Population by Age Groups and Sex in Pataruman Subdistrict, 2022

Kelompok Umur *Age Groups*	Jenis Kelamin/*Sex*		
	Laki-Laki *Male*	Perempuan *Female*	Jumlah *Total*
(1)	(2)	(3)	(4)
0 - 4	1 894	1 742	3 636
5 - 9	2 422	2 366	4 788
10 - 14	2 630	2 423	5 053
15 - 19	2 427	2 391	4 818
20 - 24	2 754	2 622	5 376
25 - 29	2 576	2 406	4 982
30 - 34	2 424	2 239	4 663
35 - 39	2 185	2 119	4 304
40 - 44	2 379	2 345	4 724
45 - 49	1 908	1 959	3 867
50 - 54	1 948	2 093	4 041
55 - 59	1 726	1 994	3 720
60 - 64	1 570	1 677	3 247
65 KE ATAS	2 590	3 027	5 617
Kecamatan Pataruman	**31 433**	**31 403**	**62 836**

https://banjarkota.bps.go.id

Catatan/*Note*: Berdasarkan Data Konsolidasi Bersih (DKB) Siak Semester II Tahun 2022
Sumber/*Source*: Dinas Kependudukan dan Pencatatn Sipil Kota Banjar/ *Banjar Municipality Population and Civil Registration Office*

04

SOSIAL DAN KESEJAHTERAAN RAKYAT

SOCIAL AND WELFARE

JUMLAH SEKOLAH DI KECAMATAN PATARUMAN

https://banjarkota.bps.go.id

https://banjarkota.bps.go.id

PENJELASAN TEKNIS

1. Kecamatan Pataruman berdasarkan data desa/kelurahan terdapat fasilitas sekolah menurut tingkatan pendidikan di Kecamatan Pataruman yaitu 29 buah SD, 8 buah MI, 6 buah SMP, 4 buah MTs, 3 buah SMK, dan 2 buah MA.
2. Kecamatan Pataruman berdasarkan data desa/kelurahan terdapat jumlah sekolah menurut tingkatan pendidikan di Kecamatan Pataruman yaitu 7 buah Taman Kanak-kanak, 14 buah RA, 29 buah SD, 8 buah MI, 6 buah SMP, 4 buah MTs, 3 buah SMK, dan 2 buah MA.
3. Kecamatan Pataruman berdasarkan data desa/kelurahan terdapat jumlah guru menurut tingkatan pendidikan di Kecamatan Pataruman yaitu 27 orang guru Taman Kanak-kanak, 65 orang guru RA, 347 orang guru SD, 82 orang guru MI, 154 orang guru SMP, 55 orang guru MTs, 103 orang guru SMK, dan 25 orang guru MA.
4. Kecamatan Pataruman berdasarkan data desa/kelurahan terdapat jumlah murid menurut tingkatan pendidikan di Kecamatan Pataruman yaitu 178 orang siswa/siswi Taman Kanak-kanak, 510 orang siswa/siswi RA, 4.631 orang siswa SD, 916 orang siswa/siswi MI, 2.105 orang siswa/siswi SMP, 310 orang siswa MTs,

TECHNICAL NOTES

1. *Pataruman Subdistrict , based on village/kelurahan data, has school facilities according to education level in Pataruman Subdistrict , namely 29 elementary schools, 8 MI, 6 junior high schools, 4 MTs, 3 vocational schools, and 2 MAs.*
2. *Pataruman Subdistrict , based on village/kelurahan data, has a number of schools according to education level in Pataruman Subdistrict, namely 7 Kindergartens, 14 RAs, 29 Elementary Schools, 8 MIs, 6 Middle Schools, 4 MTs, 3 Vocational Schools, and 2 MA fruit.*
3. *Pataruman Subdistrict , based on village/kelurahan data, there are a number of teachers according to educational level in Pataruman Subdistrict , namely 27 Kindergarten teachers, 65 RA teachers, 347 Elementary School teachers, 82 MI teachers, 154 Middle School teachers, 55 MTs teachers, 103 vocational school teachers, and 25 MA teachers.*
4. *Pataruman Subdistrict , based on village/kelurahan data, there are the number of students according to educational level in Pataruman Subdistrict , namely 178 kindergarten students, 510 RA students, 4,631 elementary school students, 916 MI students, 2,105 MI students. junior high school students, 310 MTs students, 1,302 vocational school students, and 154 MA students.*

https://banjarkota.bps.go.id

1.302 orang siswa/siswi SMK, dan
154 orang siswa/siswi MA.

https://banjarkota.bps.go.id

ULASAN

Bab ini menerangkan keadaan sosial di setiap desa/kelurahan yang ada di wilayah Kecamatan Pataruman selama tahun 2022 dan perkembangannya. Pendidikan merupakan salah satu bidang yang cukup penting dalam meningkatkan kualitas sumber daya manusia, juga dalam meningkatkan kesejahteraan masyarakat. Saat ini di Kecamatan Pataruman terdapat fasilitas sekolah yaitu sebanyak 7 Taman Kanak-Kanak, 14 RA Swasta, 27 SD Negeri, 2 SD Swasta, 1 MI Negeri, 7 MI Swasta, 3 SMP Negeri, 3 SMP Swasta, 4 MTs Swasta, 1 SMK Negeri, 2 SMK Swasta, 2 MA. Untuk sarana dan prasarana di bidang keterampilan dan olahraga di setiap desa/kelurahan yang ada di Kecamatan Pataruman masih termasuk minim.

Dalam bidang kesehatan, merupakan kebijakan dalam rangka meningkatkan pelayanan kesehatan kepada masyarakat. Pada tahun 2021 di Kecamatan Pataruman Puskesmas 3 unit, Puskesmas Pembantu 11 unit, dan Posyandu sebanyak 49 unit.

Untuk kehidupan beragama di Kecamatan Pataruman di antaranya dapat dilihat dengan berdirinya tempat-tempat ibadah yang tersebar di seluruh desa/kelurahan. Masing-masing 124 buah Mesjid, 165 buah musola, 2 buah gereja, dan 1 buah Klenteng.

DESCRIPTION

This chapter explains the social conditions in each village/kelurahan in the Pataruman Subdistrict area during 2022 and its development. Education is one area that is quite important in improving the quality of human resources, as well as in improving the welfare of society. Currently in Pataruman Subdistrict there are school facilities, namely 7 Kindergartens, 14 Private RAs, 27 Public Elementary Schools, 2 Private Elementary Schools, 1 Public MI, 7 Private MIs, 3 Public Middle Schools, 3 Private Middle Schools, 4 Private MTs, 1 Vocational School State, 2 Private Vocational Schools, 2 MA. The facilities and infrastructure in the fields of skills and sports in each village/ kelurahan in Pataruman Subdistrict are still minimal.

In the health sector, it is a policy in order to improve health services to the community. In 2021 in Pataruman Subdistrict there will be 3 Community Health Centers, 11 Sub-Public Health Centers, and 49 Posyandu units.

Religious life in Pataruman Subdistrict can be seen from the establishment of places of worship spread throughout the village/kelurahan. Each has 124 mosques, 165 prayer rooms, 2 churches and 1 temple.

https://pataruman.bps.go.id

Gambar 4.1
Figures

Banyaknya Desa[1]/Kelurahan yang Memiliki Fasilitas Sekolah Menurut Tingkat Pendidikan di Kecamatan Pataruman, 2020–2022
Number of Villages[1]/Kelurahan Having Educational Facilities by Educational Level in Pataruman Subdistrict, 2020–2022

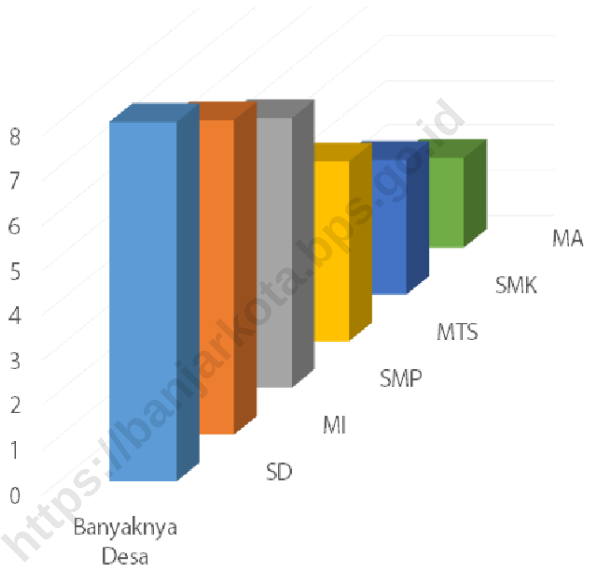

https://banjarkota.bps.go.id

Catatan/Note: [1] Desa pada tabel ini termasuk Unit Permukiman Transmigrasi (UPT) yang masih dibina oleh kementerian terkait/*Villages in this table include Transmigration Settlement Unit which is still fostered by the relevant ministries.*

Sumber/Source: [1] Badan Pusat Statistik/*BPS-Statistics Indonesia*
[2] Desa/Kelurahan di Kecamatan Pataruman/*Villages/Kelurahan in Pataruman Subdistrict*

Gambar / *Figures* 4.2

Jumlah Sekolah Menurut Tingkat Pendidikan di Kecamatan Pataruman, 2021/2022 dan 2022/2023
Number of Schools by Educational Level in Pataruman Subdistrict, 2021/2022 and 2022/2023

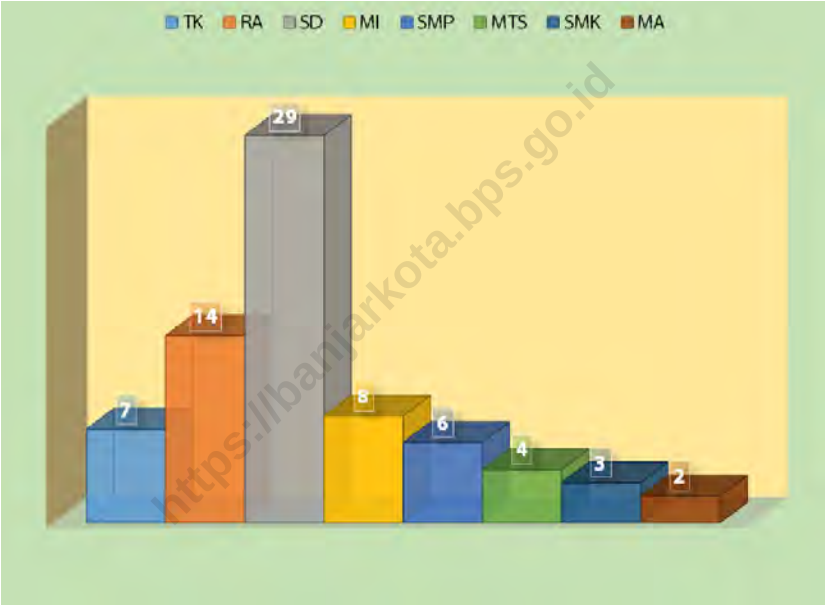

https://banjarkota.bps.go.id

Sumber/Source: [1] Kementerian Pendidikan, Kebudayaan, Riset, dan Teknologi, Sistem Data Pokok Pendidikan, data semester ganjil laporan sampai dengan 30 November 2022/*Ministry of Education, Culture, Research, and Technology, Basic Education Data System, odd semester report data up to 30 November 2022*
[2] Kementerian Agama, EMIS, data semester ganjil laporan sampai dengan 9 Februari 2023/ *Ministry of Religious Affairs, EMIS, odd semester report data up to 9 February 2023*

4.1 PENDIDIKAN
EDUCATION

Tabel 4.1.1
Table

Banyaknya Desa[1]/Kelurahan yang Memiliki Fasilitas Sekolah Menurut Tingkat Pendidikan di Kecamatan Pataruman, 2020–2022
Number of Villages[1]/Kelurahan Having Educational Facilities by Educational Level in Pataruman Subdistrict, 2020–2022

Tingkat Pendidikan *Educational Level*	2020	2021	2022
(1)	(2)	(3)	(4)
Sekolah Dasar (SD) *Primary School*	8	8	8
Madrasah Ibtidaiyah (MI) *Madrasah Ibtidaiyah*	7	7	7
Sekolah Menengah Pertama (SMP) *Junior High School*	6	6	6
Madrasah Tsanawiyah (MTs) *Madrasah Tsanawiyah (MTs)*	4	4	4
Sekolah Menengah Atas (SMA) *Senior High School*	-	-	-
Sekolah Menengah Kejuruan (SMK) *Vocational High School*	3	3	3
Madrasah Aliyah (MA) *Madrasah Aliyah*	2	2	2
Akademi/Perguruan Tinggi *Academy/University*	-	-	-

https://banjarkota.bps.go.id

Catatan/*Note*: [1] Desa pada tabel ini termasuk Unit Permukiman Transmigrasi (UPT) yang masih dibina oleh kementerian terkait/ *Villages in this table include Transmigration Settlement Unit which is still fostered by the relevant ministries.*

Sumber/*Source*: [1] Badan Pusat Statistik/*BPS-Statistics Indonesia*
[2] Desa/Kelurahan di Kecamatan Pataruman/*Villages/Kelurahan in Pataruman Subdistrict*

Tabel 4.1.2
Table

Jumlah Sekolah Menurut Tingkat Pendidikan di Kecamatan Pataruman, 2021/2022 dan 2022/2023
Number of Schools by Educational Level in Pataruman Subdistrict, 2021/2022 and 2022/2023

Tingkat Pendidikan *Educational Level*	Negeri/*Public*		Swasta/*Private*		Jumlah/*Total*	
	2020/2021	2021/2022	2020/2021	2021/2022	2020/2021	2021/2022
(1)	(2)	(3)	(4)	(5)	(6)	(7)
Taman Kanak-Kanak (TK)[1]/*Kindergarten*[1]	-	-	7	7	7	7
Raudatul Athfal (RA)[2] *Raudatul Athfal (RA)*[2]	-	-	14	14	14	14
Sekolah Dasar (SD)[1] *Elementary Schools*[1]	27	27	2	2	29	29
Madrasah Ibtidaiyah (MI)[2]/*Madrasah Ibtidaiyah (MI)*[2]	1	1	7	7	8	8
Sekolah Menengah Pertama (SMP)[1]/*Junior High Schools*[1]	3	3	3	3	6	6
Madrasah Tsanawiyah (MTs)[2]/*Madrasah Tsanawiyah (MTs)*[2]	-	-	4	4	4	4
Sekolah Menengah Atas (SMA)[1]/*Senior High Schools*[1]	-	-	-	-	-	-
Sekolah Menengah Kejuruan (SMK)[1] *Vocational High Schools*[1]	1	1	2	2	3	3
Madrasah Aliyah (MA)[2] *Madrasah Aliyah (MA)*[2]	-	-	2	2	2	2

Catatan/*Note*: [3] Seluruh Raudatul Athfal (RA) berstatus swasta/*All Raudatul Athfal (RA) are private*

Sumber/*Source*: [1] Kementerian Pendidikan, Kebudayaan, Riset, dan Teknologi, Sistem Data Pokok Pendidikan, data semester ganjil laporan sampai dengan 30 November 2021/*Ministry of Education, Culture, Research, and Technology, Basic Education Data System, odd semester report data up to 30 November 2021*

[2] Kementerian Agama, EMIS, data semester ganjil laporan sampai dengan 17 Februari 2022/*Ministry of Religious Affairs, EMIS, odd semester report data up to 17 February 2022*

https://banjarkota.bps.go.id

Tabel 4.1.3
Table

Jumlah Guru Menurut Tingkat Pendidikan di Kecamatan Pataruman, 2021/2022 dan 2022/2023
Number of Teachers by Educational Level in Pataruman Subdistrict, 2021/2022 and 2022/2023

Tingkat Pendidikan *Educational Level*	Negeri/*Public*		Swasta/*Private*		Jumlah/*Total*	
	2020/2021	2021/2022	2020/2021	2021/2022	2021/2022	2022/2023
(1)	(2)	(3)	(4)	(5)	(6)	(7)
Taman Kanak-Kanak (TK)[1]/*Kindergarten*[1]	-	-	27	27	27	27
Raudatul Athfal (RA)[2] *Raudatul Athfal (RA)*[2]	-	-	65	65	65	65
Sekolah Dasar (SD)[1,3] *Elementary Schools*[1,3]	-	-	-	-	347	347
Madrasah Ibtidaiyah (MI)[2]/*Madrasah Ibtidaiyah (MI)*[2]	-	-	-	-	82	82
Sekolah Menengah Pertama (SMP)[1,3]/ *Junior High Schools*[1,3]	-	-	-	-	154	154
Madrasah Tsanawiyah (MTs)[2]/*Madrasah Tsanawiyah (MTs)*[2]	-	-	55	55	55	55
Sekolah Menengah Atas (SMA)[1,3]/*Senior High Schools*[1,3]	-	-	-	-	-	-
Sekolah Menengah Kejuruan (SMK)[1,3,4] *Vocational High Schools*[1,3,4]	44	44	59	59	103	103
Madrasah Aliyah (MA)[2] *Madrasah Aliyah (MA)*[2]	-	-	25	25	25	25

Catatan/*Note*: [3] Jumlah guru termasuk kepala sekolah dan guru/*The total of teachers including headmaster and teacher.*
[4] Guru yang mengajar di dua sekolah atau lebih dihitung di masing-masing sekolah/*Teacher who tought in two schools or more counted in every school.*

Sumber/*Source*: [1] Kementerian Pendidikan, Kebudayaan, Riset, dan Teknologi, Sistem Data Pokok Pendidikan, data semester ganjil laporan sampai dengan 30 November 2021/*Ministry of Education, Culture, Research, and Technology, Basic Education Data System, odd semester report data up to 30 November 2021*
[2] Kementerian Agama, EMIS, data semester ganjil laporan sampai dengan 17 Februari 2022/*Ministry of Religious Affairs, EMIS, odd semester report data up to 17 February 2022*

https://banjarkota.bps.go.id

Tabel 4.1.4
Table

Jumlah Murid Menurut Tingkat Pendidikan di Kecamatan Pataruman, 2021/2022 dan 2022/2023
Number of Pupils by Educational Level in Pataruman Subdistrict, 2021/2022 and 2022/2023

Tingkat Pendidikan *Educational Level*	Negeri/*Public*		Swasta/*Private*		Jumlah/*Total*	
	2020/2021	2021/2022	2020/2021	2021/2022	2021/2022	2022/2023
(1)	(2)	(3)	(4)	(5)	(6)	(7)
Taman Kanak-Kanak (TK)[1]/*Kindergarten*[1]	-	-	178	178	178	178
Raudatul Athfal (RA)[2] *Raudatul Athfal (RA)*[2]	-	-	510	510	510	510
Sekolah Dasar (SD)[1] *Elementary Schools*[1]	-	-	-	-	4 631	4 631
Madrasah Ibtidaiyah (MI)[2]/*Madrasah Ibtidaiyah (MI)*[2]	160	160	756	756	916	916
Sekolah Menengah Pertama (SMP)[1]/*Junior High Schools*[1]	-	-	-	-	2 105	2 105
Madrasah Tsanawiyah (MTs)[2]/*Madrasah Tsanawiyah (MTs)*[2]	-	-	310	310	310	310
Sekolah Menengah Atas (SMA)[1]/*Senior High Schools*[1]	-	-	-	-	-	-
Sekolah Menengah Kejuruan (SMK)[1] *Vocational High Schools*[1]	773	773	529	529	1 302	1 302
Madrasah Aliyah (MA)[2] *Madrasah Aliyah (MA)*[2]	-	-	154	154	154	154

Catatan/*Note*: -

Sumber/*Source*: [1] Kementerian Pendidikan, Kebudayaan, Riset, dan Teknologi, Sistem Data Pokok Pendidikan, data semester ganjil laporan sampai dengan 30 November 2021/*Ministry of Education, Culture, Research, and Technology, Basic Education Data System, odd semester report data up to 30 November 2021*

[2] Kementerian Agama, EMIS, data semester ganjil laporan sampai dengan 17 Februari 2022/*Ministry of Religious Affairs, EMIS, odd semester report data up to 17 February 2022*

https://banjarkota.bps.go.id

4.2 KESEHATAN
HEALTH

Tabel 4.2.1
Table

Banyaknya Desa[1]/Kelurahan yang Memiliki Sarana Kesehatan Menurut Jenis Sarana Kesehatan di Kecamatan Pataruman, 2020 –2022
Number of Villages[1]/Kelurahan Health Facilities by Type of Health Facilities in Pataruman Subdistrict, 2020–2022

Jenis Sarana Kesehatan *Type of Health Facilities*	2020	2021	2022
(1)	(2)	(3)	(4)
Rumah Sakit *Hospital*	1	1	1
Rumah Sakit Bersalin *Maternity Hospital*	1	1	1
Poliklinik/Balai Pengobatan *Polyclinic*	5	5	5
Puskesmas Rawat Inap *Public Health Center with Inpatient Care*	3	3	3
Puskesmas Tanpa Rawat Inap *Public Health Center without Inpatient Care*	-	-	-
Apotek *Pharmacy*	13	13	14

https://banjarkota.bps.go.id

Catatan/*Note*: -
Sumber/*Source*: [1] Badan Pusat Statistik/*BPS-Statistics Indonesia*
[2] Desa/Kelurahan di Kecamatan Pataruman/*Villages/Kelurahan in Pataruman Subdistrict*

Tabel 4.2.2
Table

Banyaknya Warga Penderita Kekurangan Gizi Menurut Desa/Kelurahan di Kecamatan Pataruman, 2022
Number of People with Malnutrition by Villages/Kelurahan in Pataruman Subdistrict, 2022

Desa/Kelurahan *Village/Kelurahan*	2022
(1)	(2)
001 BINANGUN	-
002 BATULAWANG	-
003 KARYAMUKTI	-
004 MULYASARI	7
005 PATARUMAN	-
006 HEGARSARI	-
007 SUKAMUKTI	-
008 SINARTANJUNG	-
Kecamatan Pataruman	7

https://banjarkota.bps.go.id

Catatan/*Note*: -
Sumber/*Source*: [1] Badan Pusat Statistik/*BPS-Statistics Indonesia*
[2] Desa/Kelurahan di Kecamatan Pataruman/*Villages/Kelurahan in Pataruman Subdistrict*

4.3 PERUMAHAN DAN LINGKUNGAN
HOUSING AND ENVIRONMENT

Tabel 4.3.1
Table

Banyaknya Desa/Kelurahan Menurut Sumber Air Minum Sebagian Besar Keluarga di Kecamatan Pataruman, 2020–2022
Number of Villages/Kelurahan by Drinking Water Source of Majority Family in Pataruman Subdistrict, 2020–2022

Sumber Air Minum *Source of Drinking Water*	2020	2021	2022
(1)	(2)	(3)	(4)
Air Kemasan Bermerk/*Branded Bottled Water*	-	-	-
Air Isi Ulang/*Refil Water*	5	5	5
Leding Dengan Meteran/*Metered Piped Water*	-	-	-
Leding Tanpa Meteran/*Non Metered Piped Water*	-	-	-
Sumur Bor atau Pompa/*Artesian Well or Pumped Water*	-	-	-
Sumur/*Well*	3	3	3
Mata Air/*Spring*	-	-	-
Sungai/Danau/Kolam/ Waduk/Situ/ Embung/Bendungan/*River/Lake/Pond/ Reservoir/Dam*	-	-	-
Air Hujan/*Rainwater*	-	-	-
Lainnya/*Others*	-	-	-

Catatan/*Note*: -
Sumber/*Source*: [1] Badan Pusat Statistik/*BPS-Statistics Indonesia*
[2] Desa/Kelurahan di Kecamatan Pataruman/*Villages/Kelurahan in Pataruman Subdistrict*

https://banjarkota.bps.go.id

Tabel 4.3.2
Table

Banyaknya Keluarga Menurut Desa/Kelurahan dan Jenis Pengguna Listrik di Kecamatan Pataruman, 2022
Number of Family by Villages/Kelurahan and Type of Electricity Consumer in Pataruman Subdistrict, 2022

Desa/Kelurahan *Village/Kelurahan*	Pengguna Listrik *Electricity Consumer*			Bukan Pengguna Listrik *Not Electricity Consumer*
	PLN *State Electricity Company*	Non PLN *Non-State Electricity Company*	Jumlah *Total*	
(1)	(2)	(3)	(4)	(5)
001 BINANGUN	1 777	0	1 777	0
002 BATULAWANG	1 483	0	1 483	0
003 KARYAMUKTI	2 075	0	2 075	0
004 MULYASARI	2 412	0	2 412	0
005 PATARUMAN	5 377	0	5 377	0
006 HEGARSARI	4 928	0	4 928	0
007 SUKAMUKTI	1 325	0	1 325	0
008 SINARTANJUNG	1 529	0	1 529	0
Kecamatan Pataruman	20 9060	0	20 9060	0

https://banjarkota.bps.go.id

Catatan/*Note*: -
Sumber/*Source*: [1] Badan Pusat Statistik/*BPS-Statistics Indonesia*
[2] Desa/Kelurahan di Kecamatan Pataruman/*Villages/Kelurahan in Pataruman Subdistrict*

Tabel 4.3.3
Table

Banyaknya Desa/Kelurahan Menurut Sumber Penerangan Jalan Utama Desa/Kelurahan di Kecamatan Pataruman, 2020–2022
Number of Villages/Kelurahan by Source of Villages/ Kelurahan's Main Street Illumination in Pataruman Subdistrict, 2020–2022

Sumber Penerangan Jalan Utama *Source of Main Street Illumination*	2020	2021	2022
(1)	(2)	(3)	(4)
Listrik Pemerintah/*State Electricity*	8	8	8
Listrik Non Pemerintah/*Non-State Electricity*	-	-	-
Non Listrik/*Non-Electric*	-	-	-

Catatan/*Note*: -
Sumber/*Source*: [1] Badan Pusat Statistik/*BPS-Statistics Indonesia*
[2] Desa/Kelurahan di Kecamatan Pataruman/*Villages/Kelurahan in Pataruman Subdistrict*

https://banjarkota.bps.go.id

Tabel 4.3.4
Table

Banyaknya Desa/Kelurahan Menurut Penggunaan Fasilitas Tempat Buang Air Besar Sebagian Besar Keluarga di Kecamatan Pataruman, 2020–2022
Number of Villages/Kelurahan by Toilet Facility Used by Majority Family in Pataruman Subdistrict, 2020–2022

Fasilitas Tempat Buang Air Besar *Toilet Facility*	2020	2021	2022
(1)	(2)	(3)	(4)
Jamban/*Toilet*			
Sendiri/*Private*	8	8	8
Bersama/*Shared*	-	-	-
Umum/*Public*	-	-	-
Bukan Jamban/*Non-Toilet*	-	-	-
Jumlah/*Total*	**8**	**8**	**8**

https://banjarkota.bps.go.id

Catatan/*Note*: -
Sumber/*Source*: [1] Badan Pusat Statistik/*BPS-Statistics Indonesia*
[2] Desa/Kelurahan di Kecamatan Pataruman/*Villages/Kelurahan in Pataruman Subdistrict*

Tabel 4.3.5
Table

Banyaknya Desa/Kelurahan Menurut Jenis Bahan Bakar untuk Memasak yang Digunakan Sebagian Besar Keluarga di Kecamatan Pataruman, 2022
Number of Villages/Kelurahan by Type of Cooking Fuel Used by Majority Family in Pataruman Subdistrict, 2022

Jenis Bahan Bakar untuk Memasak *Type of Cooking Fuel*	2022
(1)	(2)
Listrik/*Electric*	...
Elpiji 5,5 kg/*Blue Gas 5.5 kg-LPG*	...
Elpiji 12 kg/*12 kg-LPG*	...
Elpiji 3 kg/*3 kg-LPG*	8
Gas Kota/*City Gas*	...
Biogas/*Biogas*	...
Minyak Tanah/*Kerosene*	...
Briket/*Briquettes*	...
Arang/*Charcoal*	...
Kayu Bakar/*Firewood*	...
Lainnya/*Others*	...
Jumlah/*Total*	**...**

Catatan/*Note*: Belum tersedia data.
Sumber/*Source*: [1] Badan Pusat Statistik/*BPS-Statistics Indonesia*
[2] Desa/Kelurahan di Kecamatan Pataruman/*Villages/Kelurahan in Pataruman Subdistrict*

https://banjarkota.bps.go.id

4.4 AGAMA DAN SOSIAL LAINNYA
RELIGION AND OTHER SOCIAL AFFAIRS

Tabel 4.4.1 / ***Table***

Jumlah Tempat Peribadatan Menurut Desa/Kelurahan di Kecamatan Pataruman, 2022
Number of Worship Places by Villages/Kelurahan in Pataruman Subdistrict, 2022

Desa/Kelurahan *Village/Kelurahan*	Masjid *Mosque*	Mushola *Pray Room*	Gereja Protestan *Protestant Church*	Gereja Katholik *Catholic Church*	Pura *Temple*	Kelenteng
(1)	(2)	(3)	(4)	(5)	(6)	(7)
001 BINANGUN	13	21	-	-	-	-
002 BATULAWANG	10	11	-	-	-	-
003 KARYAMUKTI	13	21	-	-	-	-
004 MULYASARI	7	23	-	-	-	-
005 PATARUMAN	28	26	-	-	-	-
006 HEGARSARI	33	25	1	1	-	1
007 SUKAMUKTI	12	25	-	-	-	-
008 SINARTANJUNG	8	13	-	-	-	-
Kecamatan Pataruman	124	165	1	1	-	1

Catatan/*Note*: -
Sumber/*Source*: [1] Badan Pusat Statistik/*BPS-Statistics Indonesia*
[2] Desa/Kelurahan di Kecamatan Pataruman/*Villages/Kelurahan in Pataruman Subdistrict*

https://banjarkota.bps.go.id

Tabel 4.4.2
Table

Banyaknya Kejadian Bencana Alam Menurut Desa/ Kelurahan dan Jenis Bencana Alam di Kecamatan Pataruman, 2022
Number of Natural Disaster Events by Villages/Kelurahan and Type of Natural Disaster in Pataruman Subdistrict, 2022

Desa/Kelurahan *Village/Kelurahan*	Gempa Bumi *Earthquake*	Tsunami *Tsunami*	Gunung Meletus *Volcanic Eruption*	Tanah Longsor *Landslide*
(1)	(2)	(3)	(4)	(5)
001 BINANGUN	-	-	-	-
002 BATULAWANG	-	-	-	-
003 KARYAMUKTI	-	-	-	-
004 MULYASARI	-	-	-	-
005 PATARUMAN	-	-	-	1
006 HEGARSARI	-	-	-	-
007 SUKAMUKTI	-	-	-	-
008 SINARTANJUNG	-	-	-	-
Kecamatan Pataruman	-	-	-	1

https://banjarkota.bps.go.id

Lanjutan Tabel/*Continued Table* 4.4.2

Desa/Kelurahan *Village/Kelurahan*	Banjir *Floods*	Banjir Bandang *Flash Floods*	Kekeringan *Drought*	Kebakaran Hutan dan Lahan *Forest and Land Fires*
(1)	(6)	(7)	(8)	(9)
001 BINANGUN	-	-	1	-
002 BATULAWANG	-	-	-	-
003 KARYAMUKTI	-	-	-	-
004 MULYASARI	-	-	-	-
005 PATARUMAN	1	-	1	-
006 HEGARSARI	-	-	-	-
007 SUKAMUKTI	-	-	-	-
008 SINARTANJUNG	-	-	-	-
Kecamatan Pataruman	1	-	2	-

https://banjarkota.bps.go.id

Lanjutan Tabel/*Continued Table* 4.4.2

Desa/Kelurahan *Village/Kelurahan*	Angin Puyuh/ Puting Beliung/ Topan *Tornado/Typhoon*	Gelombang Pasang *Tidal Wave*	Abrasi *Abrasion*
(1)	(10)	(11)	(12)
001 BINANGUN	-	-	-
002 BATULAWANG	-	-	-
003 KARYAMUKTI	-	-	-
004 MULYASARI	-	-	-
005 PATARUMAN	1	-	-
006 HEGARSARI	-	-	-
007 SUKAMUKTI	-	-	-
008 SINARTANJUNG	-	-	-
Kecamatan Pataruman	1	-	-

Catatan/*Note*: -
Sumber/*Source*: [1] Badan Pusat Statistik/*BPS-Statistics Indonesia*
[2] Desa/Kelurahan di Kecamatan Pataruman/*Villages/Kelurahan in Pataruman Subdistrict*

https://banjarkota.bps.go.id

Tabel 4.4.3
Table

Banyaknya Korban Jiwa Akibat Bencana Alam Menurut Desa/Kelurahan dan Jenis Bencana Alam di Kecamatan Pataruman, 2022
Number of Fatalities Due to Natural Disasters by Villages/ Kelurahan and Type of Natural Disaster in Pataruman Subdistrict, 2022

Desa/Kelurahan *Village/Kelurahan*	Gempa Bumi *Earthquake*	Tsunami *Tsunami*	Gunung Meletus *Volcanic Eruption*	Tanah Longsor *Landslide*
(1)	(2)	(3)	(4)	(5)
001 BINANGUN	-	-	-	-
002 BATULAWANG	-	-	-	-
003 KARYAMUKTI	-	-	-	-
004 MULYASARI	-	-	-	-
005 PATARUMAN	-	-	-	3
006 HEGARSARI	-	-	-	-
007 SUKAMUKTI	-	-	-	-
008 SINARTANJUNG	-	-	-	-
Kecamatan Pataruman	-	-	-	3

https://banjarkota.bps.go.id

Lanjutan Tabel/*Continued Table* 4.4.3

Desa/Kelurahan *Village/Kelurahan*	Banjir *Floods*	Banjir Bandang *Flash Floods*	Kekeringan *Drought*	Kebakaran Hutan dan Lahan *Forest and Land Fires*
(1)	(6)	(7)	(8)	(9)
001 BINANGUN	-	-	-	-
002 BATULAWANG	-	-	-	-
003 KARYAMUKTI	-	-	-	-
004 MULYASARI	-	-	-	-
005 PATARUMAN	-	-	-	-
006 HEGARSARI	-	-	-	-
007 SUKAMUKTI	-	-	-	-
008 SINARTANJUNG	-	-	-	-
Kecamatan Pataruman	-	-	-	-

https://banjarkota.bps.go.id

Lanjutan Tabel/*Continued Table* 4.4.3

Desa/Kelurahan *Village/Kelurahan*	Angin Puyuh/ Puting Beliung/ Topan *Tornado/Typhoon*	Gelombang Pasang *Tidal Wave*	Abrasi *Abrasion*
(1)	(10)	(11)	(12)
001 BINANGUN	-	-	-
002 BATULAWANG	-	-	-
003 KARYAMUKTI	-	-	-
004 MULYASARI	-	-	-
005 PATARUMAN	-	-	-
006 HEGARSARI	-	-	-
007 SUKAMUKTI	-	-	-
008 SINARTANJUNG	-	-	-
Kecamatan Pataruman	-	-	-

Catatan/*Note*: -
Sumber/*Source*: [1] Badan Pusat Statistik/*BPS-Statistics Indonesia*
[2] Desa/Kelurahan di Kecamatan Pataruman/*Villages/Kelurahan in Pataruman Subdistrict*

https://banjarkota.bps.go.id

Tabel 4.4.4
Table

Keberadaan Fasilitas/Upaya Antisipasi/Mitigasi Bencana Alam Menurut Desa/Kelurahan di Kecamatan Pataruman, 2022
Existence of Facilities/Efforts for Anticipation/Mitigation of Natural Disasters by Villages/Kelurahan by Villages/ Kelurahan in Pataruman Subdistrict, 2022

Desa/Kelurahan *Village/Kelurahan*	Sistem Peringatan Dini Bencana Alam *Natural Disaster Early Warning System*	Sistem Peringatan Dini Khusus Tsunami *Tsunami Early Warning System*	Perlengkapan Keselamatan *Safety Equipment*
(1)	(2)	(3)	(4)
001 BINANGUN	Tidak Ada	Tidak Ada	Tidak Ada
002 BATULAWANG	Tidak Ada	Tidak Ada	Tidak Ada
003 KARYAMUKTI	Tidak Ada	Tidak Ada	Tidak Ada
004 MULYASARI	Tidak Ada	Tidak Ada	Tidak Ada
005 PATARUMAN	Tidak Ada	Tidak Ada	Tidak Ada
006 HEGARSARI	Tidak Ada	Tidak Ada	Tidak Ada
007 SUKAMUKTI	Tidak Ada	Tidak Ada	Tidak Ada
008 SINARTANJUNG	Tidak Ada	Tidak Ada	Tidak Ada
Kecamatan Pataruman	Tidak Ada	Tidak Ada	Tidak Ada

https://banjarkota.bps.go.id

Lanjutan Tabel/*Continued Table* 4.4.4

Desa/Kelurahan *Village/Kelurahan*	Rambu-Rambu dan Jalur Evakuasi Bencana *Sign and Evacuation Route*	Pembuatan, Perawatan, atau Normalisasi: Sungai, Kanal, Tanggul, Parit, Drainase, Waduk, Pantai, dll *Manufacture, Maintenance, or Normalization: Rivers, Canals, Embankment, etc*
(1)	(5)	(6)
001 BINANGUN	Tidak Ada	Ada
002 BATULAWANG	Tidak Ada	Ada
003 KARYAMUKTI	Tidak Ada	Ada
004 MULYASARI	Tidak Ada	Ada
005 PATARUMAN	Tidak Ada	Ada
006 HEGARSARI	Tidak Ada	Ada
007 SUKAMUKTI	Tidak Ada	Ada
008 SINARTANJUNG	Tidak Ada	Ada
Kecamatan Pataruman	Tidak Ada	Ada

https://banjarkota.bps.go.id

Catatan/*Note*: -
Sumber/*Source*: [1] Badan Pusat Statistik/*BPS-Statistics Indonesia*
[2] Desa/Kelurahan di Kecamatan Pataruman/*Villages/Kelurahan in Pataruman Subdistrict*

Tabel 4.4.5
Table

Banyaknya Desa/Kelurahan yang Memiliki Kelompok Kegiatan Olahraga Menurut Jenis Olahraga dan Ketersedian Fasilitas/Lapangan Olahraga di Kecamatan Pataruman, 2022
Number of Villages/Kelurahan Having Sport Activities Groups by Type of Sport and Availability of Sport Facilities/ Fields in Pataruman Subdistrict, 2022

Jenis Olahraga *Type of Sport*	Kondisi Fasilitas/Lapangan Olahraga *Condition of Sport Facilities/Fields*			Tidak Ada Fasilitas/ Lapangan Olahraga *No Sport Facilities/ Fields*
	Baik	Rusak Sedang	Rusak Parah	
(1)	(2)	(3)	(4)	(5)
Sepak Bola/*Soccer*	9	-	-	-
Bola Voli/*Volley Ball*	37	-	-	-
Bulu Tangkis/*Badminton*	13	-	-	-
Bola Basket/*Basket Ball*	2	-	-	-
Tenis Lapangan/*Court Tennis*	6	-	-	-
Tenis Meja/*Table Tennis*	40	12	15	-
Futsal/*Futsal*	5	-	-	-
Renang/*Swimming*	-	-	-	-
Bela Diri/ *Martial Arts*	6	3	-	-
Bilyard/ *Billiards*	-	-	-	-
Fitnes, Aerobik, dll/*Fitness, Aerobics, etc*	3	-	-	-
Lainnya/*Others*	-	-	-	-

Catatan/*Note*: -
Sumber/*Source*: [1] Badan Pusat Statistik/*BPS-Statistics Indonesia*
[2] Desa/Kelurahan di Kecamatan Pataruman/*Villages/Kelurahan in Pataruman Subdistrict*

https://banjarkota.bps.go.id

05

PERTANIAN
AGRICULTURE

TANAMAN SAYURAN DAN BUAH

https://banjarkotakab.bps.go.id

TANAMAN BIOFARMAKA

https://banjarkota.bps.go.id

PENJELASAN TEKNIS

1. Data luas panen (Ha) tanaman sayuran dan buah - buahan semusim menurut jenis tanaman di Kecamatan Pataruman berdasarkan dari Balai Penyuluh Pertanian (BPP) Kecamatan Pataruman terdapat berbagai tanaman dan sayuran, dan dari data tersebut yaitu bawang 4 Ha, cabai besar 11 Ha, cabai rawit 18 Ha, tomat 16 Ha, terong 23 Ha , ketimun 51 Ha dan Melon 5 Ha .
2. Data produksi tanaman sayuran dan buah-buahan menurut jenis tanaman di Kecamatan Pataruman berdasarkan dari Balai Penyuluh Pertanian (BPP) Kecamatan Pataruman terdapat berbagai tanaman dan sayuran, dan dari data tersebut yaitu bawang 380 Kuintal, cabai besar 1.250 Kwintal, cabai rawit 1.085 Kuintal, tomat 1.985 Kuintal, terong 2.275 Kuintal, ketimun 8.190 Kuintal dan Melon 768 Kuintal.
3. Data luas panen tanaman biofarmaka menurut jenis tanaman di Kecamatan Pataruman berdasarkan dari Balai Penyuluh Pertanian (BPP) Kecamatan Pataruman terdapat berbagai tanaman dan dari data tersebut yaitu jahe 9.300 M2, kencur 4.000 M2, Kunyit 10.200 m2 dan lengkuas 3.000 M2.
4. Data produksi tanaman biofarmaka menurut jenis

TECHNICAL NOTES

1. *Data on the harvested area (Ha) of seasonal vegetable and fruit plants according to plant type in Pataruman Subdistrict based on the Agricultural Extension Center (BPP) of Pataruman Subdistrict, there are various plants and vegetables, and from this data, namely onions 4 Ha, large chilies 11 Ha, chilies cayenne 18 Ha, tomatoes 16 Ha, eggplant 23 Ha, cucumbers 51 Ha and Melons 5 Ha.*
2. *Data on the production of vegetable and fruit plants according to plant type in Pataruman Subdistrict is based on the Agricultural Extension Center (BPP) of Pataruman Subdistrict, there are various plants and vegetables, and from this data, namely onions 380 quintals, large chilies 1,250 quintals, cayenne peppers 1085 quintals, tomatoes 1,985 quintals, eggplant 2,275 quintals, cucumber 8,190 quintals and melon 768 quintals.*
3. *Data on the harvested area of biopharmaceutical plants according to plant type in Pataruman Subdistrict is based on the Pataruman Subdistrict Agricultural Extension Center (BPP), there are various plants and from this data, namely ginger 9,300 M2, galangal 4,000 M2, turmeric 10,200 m2 and galangal 3,000 M2.*
4. *Biopharmaceutical plant production data according to plant type in Pataruman Subdistrict is*

https://banjarkota.bps.go.id

tanaman di Kecamatan Pataruman berdasarkan dari Balai Penyuluh Pertanian (BPP) Kecamatan Pataruman terdapat berbagai tanaman dan dari data tersebut yaitu jahe 34.450 Kuintal, kencur 15.400 Kuintal, Kunyit 40.200 Kuintal dan lengkuas 18.100 Kuintal.

based on the Pataruman Subdistrict Agricultural Extension Center (BPP), there are various plants and from this data, namely ginger 34,450 quintals, galangal 15,400 quintals, turmeric 40,200 quintals and galangal 18,100 quintals.

https://banjarkota.bps.go.id

ULASAN

Sektor pertanian masih merupakan sektor yang memegang peranan cukup besar dalam perekonomian di Kecamatan Pataruman dimana sebagian besar penduduknya masih menggantungkan penghidupannya di sektor pertanian. Tercatat pada tahun 2022, luas lahan yang dipergunakan untuk kegiatan pertanian sayuran dan buah - buahan sebesar 128 Ha, dan untuk luas lahan yang dipergunakan untuk kegiatan pertanian biofarmaka sebesar 26.500 Ha.

Pada tahun 2022, produksi buah - buahan dan sayuran tahunan menurut jenis tanaman di Kecamatan Pataruman yaitu durian 100 kuintal, jeruk 223 kuintal, mangga 8.100 kuintal, pepaya 1.853 kuintal, pisang 1244 kuintal, salak 68 kuintal, belimbing 85 kuintal, jambu biji 976 kuintal, rambutan 52.834 kuintal, dan melinjo 6.183 kuintal.

DESCRIPTION

The agricultural sector is still a sector that plays a fairly large role in the economy in Pataruman Subdistrict where the majority of the population still depends on the agricultural sector for their livelihood. It is recorded that in 2022, the land area used for vegetable and fruit farming activities will be 128 Ha, and the land area used for biopharmaceutical farming activities will be 26,500 Ha.

In 2022, annual fruit and vegetable production according to plant type in Pataruman Subdistrict is 100 quintals of durian, 223 quintals of orange, 8,100 quintals of mango, 1,853 quintals of papaya, 1,244 quintals of banana, 68 quintals of snake fruit, 85 quintals of star fruit, 976 quintals of guava. , rambutan 52,834 quintals, and melinjo 6,183 quintals.

https://banjarkota.bps.go.id

Gambar 5.1
Figures

Luas Panen Tanaman Sayuran dan Buah-buahan Semusim Menurut Jenis Tanaman di Kecamatan Pataruman (ha), 2019–2022
Harvested Area of Seasonal Vegetables and Fruits by Kind of Plant in Pataruman Subdistrict (ha), 2019–2022

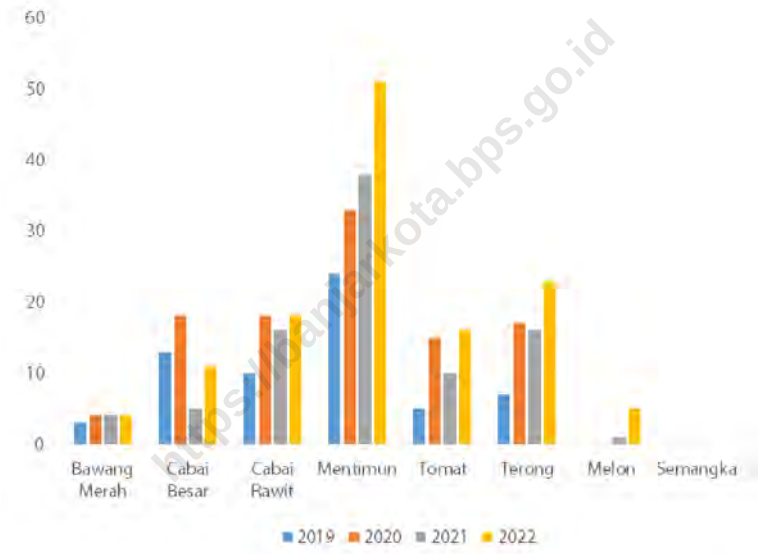

https://pataruankota.bps.go.id

Sumber/Source: Badan Pusat Statistik, Statistik Pertanian Hortikultura SPH-SBS/*BPS-Statistics Indonesia, Agricultural Statistic for Horticulture SPH-SBS*

Gambar 5.2
Figures

Luas Panen Tanaman Biofarmaka Menurut Jenis Tanaman di Kecamatan Pataruman (m^2), 2019–2022
Harvested Area of Medicinal Plants by Kind of Plant in Pataruman Subdistrict (m^2), 2019–2022

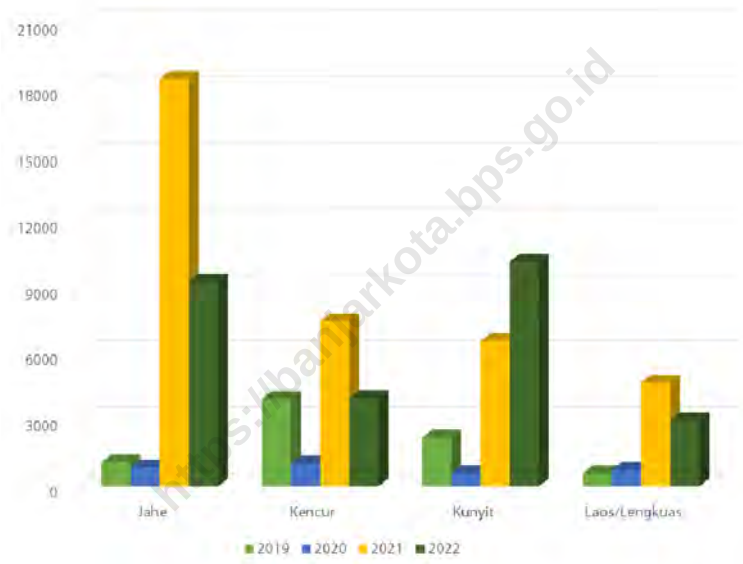

https://banjarkota.bps.go.id

Sumber/Source: Badan Pusat Statistik, Statistik Pertanian Hortikultura SPH-SBS/*BPS-Statistics Indonesia, Agricultural Statistic forHorticulture SPH-SBS*

Tabel 5.1
Table

Luas Panen Tanaman Sayuran dan Buah-buahan Semusim Menurut Jenis Tanaman di Kecamatan Pataruman (ha), 2019–2022
Harvested Area of Seasonal Vegetables and Fruits by Kind of Plant in Pataruman Subdistrict (ha), 2019–2022

Jenis Tanaman *Kind of Plants*	2019	2020	2021	2022
(1)	(2)	(3)	(4)	(5)
Sayuran/*Vegetables*:				
Bawang Merah/*Shallots*	3	4	4	4
Bawang Putih/*Garlic*	-	-	-	-
Cabai Besar/*Chili/Big Chili*	13	18	5	11
Cabai Rawit/*Chili/Cayenne Pepper*	10	18	16	18
Kentang/*Potato*	-	-	-	-
Kubis/*Cabbage*	-	-	-	-
Mentimun/Cucumber	24	33	38	51
Tomat/Tomatoes	5	15	10	16
Terong/Eggplant	7	17	16	23
Buah–buahan/*Fruits*:				
Melon/Melon	-	-	1	5
Semangka/Watermelon	-	-	-	-

Sumber/Source: Badan Pusat Statistik, Statistik Pertanian Hortikultura SPH-SBS/*BPS-Statistics Indonesia, Agricultural Statistic for Horticulture SPH-SBS*

https://banjarkota.bps.go.id

Tabel 5.2
Table

Produksi Tanaman Sayuran dan Buah-buahan Semusim Menurut Jenis Tanaman di Kecamatan Pataruman (kuintal), 2019–2022
Production of Seasonal Vegetables and Fruits by Kind of Plant in Pataruman Subdistrict (quintal), 2019–2022

Jenis Tanaman *Kind of Plants*	2019	2020	2021	2022
(1)	(2)	(3)	(4)	(5)
Sayuran/*Vegetables*:				
Bawang Merah/*Shallots*	227	420	410	380
Bawang Putih/*Garlic*	-	-	-	-
Cabai Besar/*Chili/Big Chili*	1395	1981	630	1250
Cabai Rawit/*Chili/Cayenne Pepper*	900	1490	1325	1085
Kentang/*Potato*	-	-	-	-
Kubis/*Cabbage*	-	-	-	-
Mentimun/Cucumber	4100	5920	5680	8190
Tomat/Tomatoes	730	2405	1275	1985
Terong/Eggplant	930	2420	1875	2275
Buah–buahan/*Fruits*:				
Melon/Melon	-	-	-	768
Semangka/Watermelon	-	-	-	-

Sumber/Source: Badan Pusat Statistik, Statistik Pertanian Hortikultura SPH-SBS/*BPS-Statistics Indonesia, Agricultural Statistic for Horticulture SPH-SBS*

https://banjarkota.bps.go.id

Tabel 5.3
Table

Luas Panen Tanaman Biofarmaka Menurut Jenis Tanaman di Kecamatan Pataruman (m^2), 2019–2022
Harvested Area of Medicinal Plants by Kind of Plant in Pataruman Subdistrict (m^2), 2019–2022

Jenis Tanaman *Kind of Plants*	2019	2020	2021	2022[x]
(1)	(2)	(3)	(4)	(5)
Jahe/*Ginger*	1 088	863	18 500	9 300
Kencur/*East Indian Galangal*	3 967	1 035	7 500	4 000
Kunyit/*Turmeric*	2 219	601	6 600	10 200
Laos/Lengkuas/*Galanga*	595	754	4 700	3 000

Sumber/Source: Badan Pusat Statistik, Statistik Pertanian Hortikultura SPH-SBS/*BPS-Statistics Indonesia, Agricultural Statistic for Horticulture SPH-SBS*

https://banjarkota.bps.go.id

Tabel 5.4
Table

Produksi Tanaman Biofarmaka Menurut Jenis Tanaman di Kecamatan Pataruman (kg), 2019–2022
Production of Medicinal Plants by Kind of Plant in Pataruman Subdistrict (kg),2019–2022

Jenis Tanaman *Kind of Plants*	2019	2020	2021	2022[x]
(1)	(2)	(3)	(4)	(5)
Jahe/*Ginger*	2 486	2 396	63 800	34 450
Kencur/*East Indian Galangal*	5 413	3 478	25 250	15 400
Kunyit/*Turmeric*	2 385	1 662	32 800	40 200
Laos/Lengkuas/*Galanga*	1 373	3 162	37 200	18 100

Sumber/Source: Badan Pusat Statistik, Statistik Pertanian Hortikultura SPH-SBS/*BPS-Statistics Indonesia, Agricultural Statistic for Horticulture SPH-SBS*

https://banjarkota.bps.go.id

Tabel 5.5
Table

Luas Panen Tanaman Hias Menurut Jenis Tanaman di Kecamatan Pataruman (m^2), 2019–2022
Harvested Area of Ornamental Plants by Kind of Plant in Pataruman Subdistrict (m^2), 2019–2022

Jenis Tanaman *Kind of Plants*	2019	2020	2021	2022
(1)	(2)	(3)	(4)	(5)
Anggrek/*Orchid*	-	-	-	-
Krisan/*Chrysantemum*	-	-	-	-
Mawar/*Rose*	-	-	-	-
Sedap Malam/*Tuberose*	-	-	-	-

Sumber/Source: Badan Pusat Statistik, Statistik Pertanian Hortikultura SPH-SBS/*BPS-Statistics Indonesia, Agricultural Statistic for Horticulture SPH-SBS*

https://banjarkota.bps.go.id

Tabel 5.6
Table

Produksi Tanaman Hias Menurut Jenis Tanaman di Kecamatan Pataruman (tangkai), 2019–2022
Production of Ornamental Plants by Kind of Plant n Pataruman Subdistrict (stalks), 2019–2022

Jenis Tanaman *Kind of Plants*	2019	2020	2021	2022
(1)	(2)	(3)	(4)	(5)
Anggrek/*Orchid*	-	-	-	-
Krisan/*Chrysantemum*	-	-	-	-
Mawar/*Rose*	-	-	-	-
Sedap Malam/*Tuberose*	-	-	-	-

Sumber/Source: Badan Pusat Statistik, Statistik Pertanian Hortikultura SPH-SBS/*BPS-Statistics Indonesia, Agricultural Statistic for Horticulture SPH-SBS*

https://banjarkota.bps.go.id

Tabel 5.7
Table

Produksi Buah-Buahan dan Sayuran Tahunan Menurut Jenis Tanaman di Kecamatan Pataruman (kuintal), 2019–2022
Production of Annual Fruits and Vegetables by Kind of Plant in Pataruman Subdistrict (quintal), 2019–2022

Jenis Tanaman *Kind of Plants*	2019	2020	2021	2022
(1)	(2)	(3)	(4)	(5)
Buah–Buahan/*Fruits*:				
Durian/*Durian*	3 375	8 000	8 361,20	100
Jeruk Siam/Keprok/*Orange/Tangerine*	99	282	393,50	223
Mangga/*Mango*	8 885	11 925	15 000	8 100
Pepaya/*Papaya*	19 385	45 390	3 850,90	1 853
Pisang/*Banana*	2 937	3 999	1 955, 70	1 244
Salak/*Snakefruit*	17	72	44,68	68
Belimbing/Star Fruit	29	154	100,25	85
Jambu Biji/Guava	496	529	1377,80	976
Rambutan/Rambutan	7 935	50 080	8 112,80	52 834
Sayuran/*Vegetables*:				
Melinjo/Gnetum Gnemon	0	70	8 434,80	6 183

Catatan/*Note*:
Sumber/Source: Badan Pusat Statistik, Statistik Pertanian Hortikultura SPH-SBS/*BPS-Statistics Indonesia, Agricultural Statistic for Horticulture SPH-SBS*

https://banjarkota.bps.go.id

06

PARIWISATA, TRANSPORTASI DAN KOMUNIKASI

TOURISM, TRANPORTATION, AND COMMUNICATIO

https://banjarkota.bps.go.id

5 HOTEL

1 PENGINAPAN

MENARA TELEPON : 18

OPERATOR : 5

PATARUMAN

https://banjarkota.bps.go.id

PENJELASAN TEKNIS

1. Berdasarkan data desa/kelurahan di Kecamatan Pataruman untuk data pariwisata yang menunjang meningkatnya penghasilan atau pendapatan dari sektor Hotel dan Penginapan untuk Kecamatan Pataruman sangat minim sekali, dan dari data tersebut diperoleh untuk Hotel di Kecamatan Pataruman terdapat 5 Hotel dan 1 Penginapan.
2. Berdasarkan data desa/kelurahan di Kecamatan Pataruman untuk data prasarana dan sarana untuk transportrasi yang menunjang untuk meningkatnya perekonomian maka di peroleh data bahwa di Kecamatan Pataruman untuk prasarana transportasi dari 8 desa/kelurahan semuanya menggunakan sarana angukutan darat dengan persentase 100% dengan sarana yang ada yaitu dengan trayek tetap dan fasilitas prasarana jalan yang menunjang dengan bentuk jalan beton/aspal dengan sepanjang tahun untuk perbaikanya.
3. Berdasarkan data desa/kelurahan di Kecamatan Pataruman untuk data menara operator seluler dan pelayanan komunikasi di Kecamatan Pataruman 8 desa/kelurahan untuk menara opertor seluler terdap 13 unit, dan untuk operator seluler terdapat 33 unit.
4. Dan dari data desa/kelurahan di

TECHNICAL NOTES

1. *Based on village/subdistrict data in Pataruman Subdistrict, tourism data that supports increased income or income from the Hotel and Lodging sector for Pataruman Subdistrict is very minimal, and from this data it is obtained that for hotels in Pataruman Subdistrict there are 5 Hotels and 1 Lodging.*
2. *Based on village/subdistrict data in Pataruman Subdistrict for data on infrastructure and facilities for transportation that supports economic development, data was obtained that in Pataruman Subdistrict for transportation infrastructure from 8 villages/kelurahan all use land transportation facilities with a percentage of 100% with existing facilities, namely with fixed routes and supporting road infrastructure facilities in the form of concrete/asphalt roads with repairs throughout the year.*
3. *Based on village/subdistrict data in Pataruman Subdistrict, for data on cellular operator towers and communication services in Pataruman Subdistrict, 8 villages/kelurahan have 13 units for cellular operator towers, and for cellular operators there are 33 units.*
4. *And from village/subdistrict data in Pataruman Subdistrict for data on cell phone signal strength and internet signals, most of the 8 villages/kelurahan have 5 villages/*

https://banjarkota.bps.go.id

Kecamatan Pataruman untuk data kekuatan sinyal telepon seluler dan sinyal internet sebagian besar dari 8 desa/kelurahan ada sebanyak 5 desa/kelurahan dengan sinyal kuat dan 3 desa/kelurahan dengan sinyal sangat kuat.

kelurahan with strong signals and 3 villages/kelurahan with very strong signals.

https://banjarkota.bps.go.id

ULASAN

Dalam bab ini menerangkan bahwa di Kecamatan Pataruman untuk data pariwisata sangat minim dan akomodasi penunjang juga seperti hotel dan penginapan sangat sedikit dengan jumlah hotel terdapat 5 dan penginapan 1. Sedangkan untuk sarana prasaran angkutan atau transportasi di Kecamatan Pataruman sangat baik dengan sarana dan prasarana yang ada saat ini.

Dan sarana prasarana yang lainnya di Kecamatan Pataruman seperti menara operator seluler juga ada untuk menunjang masyarakat dalam komunikasi lancar dalam bisnis dan meningkatkan perekonomian agar bisa bersaing dalam era modern dan globalisasi.

DESCRIPTION

This chapter explains that in Pataruman Subdistrict tourism data is very minimal and supporting accommodation such as hotels and inns are very few with the number of hotels being 5 and lodgings being 1. Meanwhile, transportation infrastructure in Pataruman Subdistrict is very good with existing facilities and infrastructure. At the moment.

And other infrastructure facilities in Pataruman Subdistrict, such as cellular operator towers, also exist to support the community in smooth communication in business and improve the economy so that it can compete in the modern era and globalization.

https://banjarkota.bps.go.id

Gambar 6.1
Figures

Jumlah Sarana Akomodasi Menurut Desa/Kelurahan dan Jenis Akomodasi di Kecamatan Pataruman, 2022
Number of Accomodation Facilities by Villages/ Kelurahan and Type of Accomodation in Pataruman Subdistrict, 2022



https://banjarkota.bps.go.id

Sumber/*Source :* Desa/Kelurahan di Kecamatan Pataruman/*Villages/Kelurahan in Pataruman Subdistrict*

Gambar 6.2
Figures

Jumlah Menara Telepon seluler Menurut Desa/ Kelurahan di Kecamatan Pataruman, 2022
Number of Base Transceiver Station (BTS) by Villages/ Kelurahan in Pataruman Subdistrict, 2022

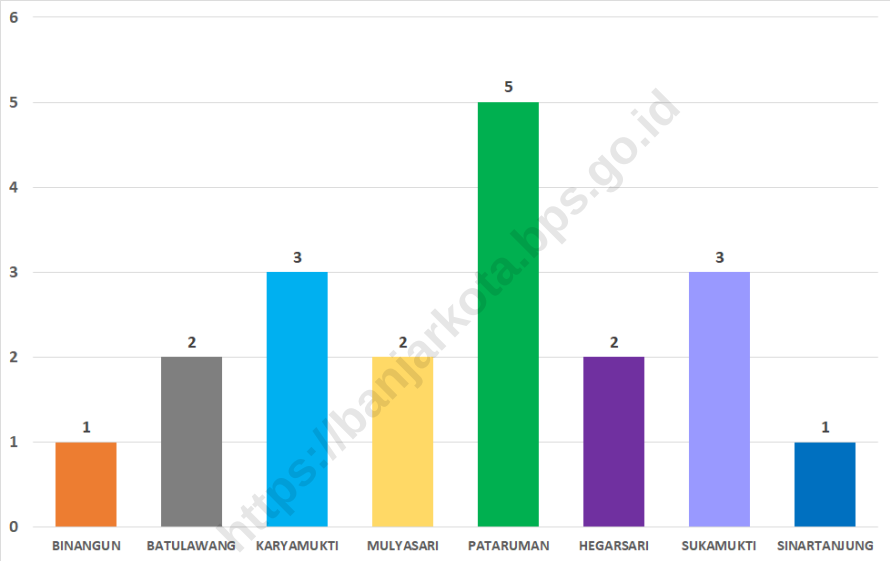

https://banjarkota.bps.go.id

Sumber/*Source :* Desa/Kelurahan di Kecamatan Pataruman/*Villages/Kelurahan in Pataruman Subdistrict*

6.1 PARIWISATA
TOURISM

Tabel 6.1.1 / ***Table***

Jumlah Sarana Akomodasi Menurut Desa/Kelurahan dan Jenis Akomodasi di Kecamatan Pataruman, 2022
Number of Accomodation Facilities by Villages/Kelurahan and Type of Accomodation in Pataruman Subdistrict, 2022

Desa/Kelurahan *Village/Kelurahan*	Hotel *Hotel*	Penginapan *Inn*
(1)	(2)	(3)
001 BINANGUN	-	-
002 BATULAWANG	-	-
003 KARYAMUKTI	-	-
004 MULYASARI	-	-
005 PATARUMAN	-	-
006 HEGARSARI	4	-
007 SUKAMUKTI	1	1
008 SINARTANJUNG	-	-
Kecamatan Pataruman	5	1

Catatan/*Note*: -
Sumber/*Source* : Desa/Kelurahan di Kecamatan Pataruman/*Villages/Kelurahan in Pataruman Subdistrict*

https://banjarkota.bps.go.id

6.2 TRANSPORTASI
TRANSPORTATION

Tabel 6.2.1 / ***Table***

Prasarana dan Sarana Transportasi Antar Desa/Kelurahan Menurut Desa/Kelurahan di Kecamatan Pataruman, 2022
Inter-Villages/Kelurahan Transportation Infrastructure and Facilities by Villages/Kelurahan in Pataruman Subdistrict, 2022

Desa/Kelurahan *Village/Kelurahan*	Jenis Prasarana Transportasi *Type of Transportation Infrastructure*	Keberadaan Angkutan Umum *Availability of Public Transportation*
(1)	(2)	(3)
001 BINANGUN	Darat	Ada, dengan trayek tetap
002 BATULAWANG	Darat	Ada, dengan trayek tetap
003 KARYAMUKTI	Darat	Ada, dengan trayek tetap
004 MULYASARI	Darat	Ada, dengan trayek tetap
005 PATARUMAN	Darat	Ada, dengan trayek tetap
006 HEGARSARI	Darat	Ada, dengan trayek tetap
007 SUKAMUKTI	Darat	Ada, dengan trayek tetap
008 SINARTANJUNG	Darat	Ada, dengan trayek tetap

https://banjarkota.bps.go.id

Lanjutan Tabel/*Continued Table* 6.2.1

Desa/Kelurahan *Village/Kelurahan*	Jenis Permukaan Jalan Darat Terluas *Type of The Widest Road Surface*	Dapat Dilalui Kendaraan Bermotor Roda 4 atau Lebih *Passable by Vehicle with 4 or more Wheels*
(1)	(4)	(5)
001 BINANGUN	Aspal/Beton	Sepanjang Tahun
002 BATULAWANG	Aspal/Beton	Sepanjang Tahun
003 KARYAMUKTI	Aspal/Beton	Sepanjang Tahun
004 MULYASARI	Aspal/Beton	Sepanjang Tahun
005 PATARUMAN	Aspal/Beton	Sepanjang Tahun
006 HEGARSARI	Aspal/Beton	Sepanjang Tahun
007 SUKAMUKTI	Aspal/Beton	Sepanjang Tahun
008 SINARTANJUNG	Aspal/Beton	Sepanjang Tahun

Catatan/*Note*: -
Sumber/*Source* : Desa/Kelurahan di Kecamatan Pataruman/*Villages/Kelurahan in Pataruman Subdistrict*

https://banjarkota.bps.go.id

6.3 KOMUNIKASI
COMMUNICATION

Tabel 6.3.1
Table

Keberadaan Kantor Pos/Pos Pembantu/Rumah Pos, Pos Keliling, dan Perusahaan/Agen Jasa Ekspedisi Swasta Menurut Desa/Kelurahan di Kecamatan Pataruman, 2022
Number of Post Office/Subsidiary of Post Office, Mobile Portal Service, Private Expedition Service Company by Villages/Kelurahan in Pataruman Subdistrict, 2022

Desa/Kelurahan *Village/Kelurahan*	Kantor Pos/Pos Pembantu/Rumah Pos *Post Office/Subsidiary of Post Office*	Pos Keliling *Mobile Portal Service*	Perusahaan/Agen Jasa Ekspedisi Swasta *Private Expedition Service Company*
(1)	(2)	(3)	(4)
001 BINANGUN	Tidak Ada	Tidak Ada	Tidak Ada
002 BATULAWANG	Tidak Ada	Beroprasi	Tidak Ada
003 KARYAMUKTI	Tidak Ada	Beroprasi	Tidak Ada
004 MULYASARI	Tidak Ada	Beroprasi	Tidak Ada
005 PATARUMAN	Tidak Ada	Beroprasi	Beroprasi
006 HEGARSARI	Beroprasi	Beroprasi	Beroprasi
007 SUKAMUKTI	Tidak Ada	Tidak Ada	Tidak Ada
008 SINARTANJUNG	Tidak Ada	Beroprasi	Tidak Ada
Kecamatan Pataruman	Tidak Ada	Beroprasi	Tidak Ada

Catatan/*Note*: -
Sumber/*Source* : Desa/Kelurahan di Kecamatan Pataruman/*Villages/Kelurahan in Pataruman Subdistrict*

https://banjarkota.bps.go.id

Tabel 6.3.2
Table

Jumlah Menara Telepon seluler dan Operator Layanan Komunikasi Telepon Seluler Menurut Desa/Kelurahan di Kecamatan Pataruman, 2022
Number of Base Transceiver Station (BTS) and Cellular Phone Communication Service Operators by Villages/ Kelurahan in Pataruman Subdistrict, 2022

Desa/Kelurahan *Village/Kelurahan*	Jumlah Menara Telepon seluler *Number of Base Transceiver Station (BTS)*	Jumlah Operator Layanan Komunikasi Telepon Seluler *Cellular Phone Communication Service Operators*
(1)	(2)	(3)
001 BINANGUN	1	4
002 BATULAWANG	2	3
003 KARYAMUKTI	2	3
004 MULYASARI	2	4
005 PATARUMAN	5	4
006 HEGARSARI	2	5
007 SUKAMUKTI	3	5
008 SINARTANJUNG	1	5
Kecamatan Pataruman	18	33

Catatan/*Note*: -
Sumber/*Source* : Desa/Kelurahan di Kecamatan Pataruman/*Villages/Kelurahan in Pataruman Subdistrict*

https://banjarkota.bps.go.id

Tabel 6.3.3
Table

Kekuatan Sinyal Telepon Seluler dan Jenis Sinyal Internet Telepon Seluler Menurut Desa/Kelurahan di Kecamatan Pataruman, 2022
The Strenght of Celular Phone Signal by Villages/Kelurahan in Pataruman Subdistrict, 2022

Desa/Kelurahan *Village/Kelurahan*	Kekuatan Sinyal Telepon Seluler *The Strenght of Celular Phone Signal*	Jenis Sinyal Internet Telepon Seluler *Type of Celular Phone Signal*
(1)	(2)	(3)
001 BINANGUN	Sinyal Sangat Kuat	Sinyal Kuat
002 BATULAWANG	Sinyal Kuat	Sinyal Kuat
003 KARYAMUKTI	Sinyal Kuat	Sinyal Kurang Kuat
004 MULYASARI	Sinyal Kuat	Sinyal Kuat
005 PATARUMAN	Sinyal Sangat Kuat	Sinyal Sangat Kuat
006 HEGARSARI	Sinyal Sangat Kuat	Sinyal Sangat Kuat
007 SUKAMUKTI	Sinyal Kuat	Sinyal Kuat
008 SINARTANJUNG	Sinyal Kuat	Sinyal Kuat
Kecamatan Pataruman	Sinyal Kuat	Sinyal Kuat

Catatan/*Note*: -
Sumber/*Source* : Desa/Kelurahan di Kecamatan Pataruman/*Villages/Kelurahan in Pataruman Subdistrict*

https://banjarkota.bps.go.id

https://banjarkota.bps.go.id

07

PERBANKAN, KOPERASI, DAN PERDAGANGAN

BANKING, COOPERATIVE, AND TRADE

https://lbanjarkota.bps.go.id

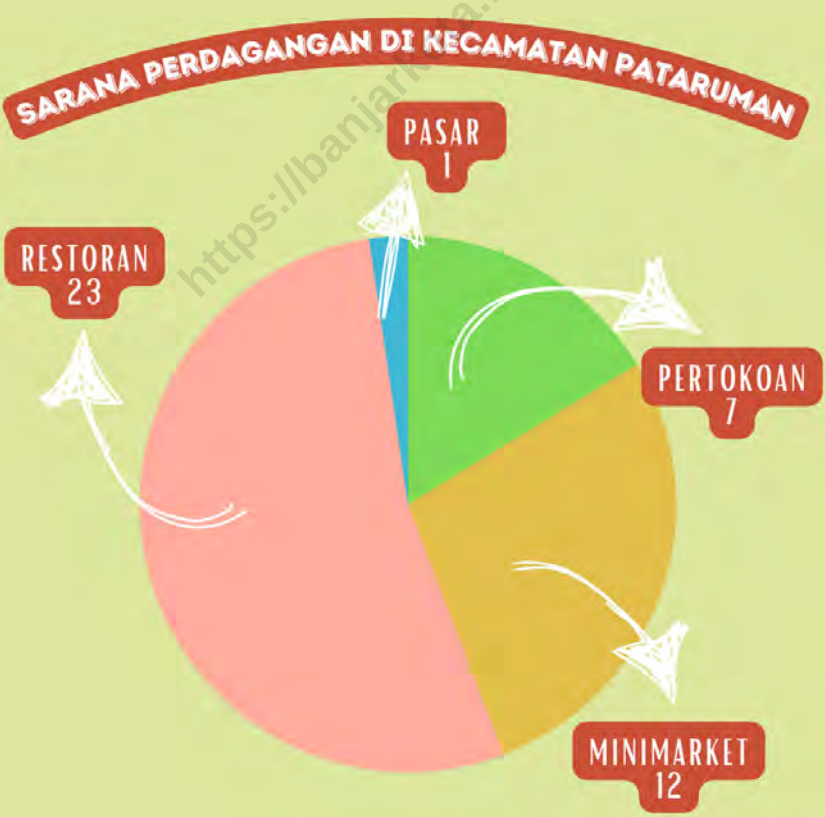

https://banjarkota.bps.go.id

PENJELASAN TEKNIS

1. Kecamatan Pataruman berdasarkan data dari desa/ kelurahan untuk sarana lembaga keuangan Bank menurut desa/kelurahan di Kecamatan Pataruman terdapat 8 Bank Umum Pemerintah , 4 Bank Umum Swasta dan 1 Bank Perkreditan Rakyat (BPR).
2. Kecamatan Pataruman berdasarkan data dari Desa/ kelurahan untuk koperasi aktif menurut desa/kelurahan di Kecamatan Pataruman terdapat Koprasi simpan pinjam di Kelurahan Pataruman sebanyak 3 koprasi dan di Kelurahan Hegarsari terdapat 2 koprasi sedangkan untuk Desa - Desa yang ada di Kecamatan Pataruman tidak ada koprasi simpan pinjam.
3. Kecamatan Pataruman berdasarkan data dari desa/ kelurahan untuk sarana perdagangan menurut desa/ kelurahan di Kecamatan Pataruman terdapat kelompok pertokoan sebanyak 7 diantaranya 2 di Kelurahan Pataruman dan 5 di Kelurahan Hegarsari, serta terdapat juga 1 bangunan pasar permanen di Kelurahan Hegarsari.
4. Kecamatan Pataruman berdasarkan data dari desa/ kelurahan juga terdapat mini market dan restoran/rumah makan. Untuk data mini market terdapat 12 buah yang ada di

TECHNICAL NOTES

1. *Pataruman Subdistrict, based on data from villages/kelurahan, for banking financial institutions, according to villages/kelurahan in Pataruman Subdistrict, there are 8 Government Commercial Banks, 4 Private Commercial Banks and 1 Rural Bank (BPR).*
2. *Pataruman Subdistrict based on data from villages/sub-districts for active cooperatives according to villages/sub-districts in Pataruman Subdistrict, there are 3 savings and loan cooperatives in Pataruman Subdistrict and in Hegarsari Village there are 2 cooperatives, while in the villages in Pataruman Subdistrict there are no savings and loan cooperatives. .*
3. *Pataruman Subdistrict, based on data from villages/kelurahan, for trading facilities, according to villages/kelurahan in Pataruman Subdistrict, there are 7 groups of shops, of which 2 are in Pataruman Village and 5 in Hegarsari Village, and there is also 1 permanent market building in Hegarsari Village.*
4. *Based on data from villages/ kelurahan, Pataruman Subdistrict also has mini markets and restaurants. For mini market data, there are 12 in Patruman District, namely in Pataruman Village and Hegarsari Village, while for restaurant/eating house data in Patruman District there are 23,*

https://banjarkota.bps.go.id

Kecamatan Patruman yaitu di Kelurahan Pataruman dan Kelurahan Hegarsari sedangkan untuk data restoran/rumah makan di Kecamatan Pataruman ada sebanyak 23 buah yaitu 1 di Desa Batulawang, 12 di Kelurahan Pataruman, 9 di Kelurahan Hegarsari serta 1 di Desa Sukamukti.

namely 1 in Batulawang Village, 12 in Pataruman Village, 9 in Hegarsari Village and 1 in Sukamukti Village.

https://banjarkota.bps.go.id

ULASAN

Dari hasil pendaatan tersebut di Kecamatan Pataruman dapat di lihat bahwa untuk sarana Perbankan yang Umum Pemerintah dan Umum Swasta serta Bank Perkreditan Rakyat (BPR) itu hanya terdapat di perkotaan sedangkan untuk di perdesaan tidak ada. Serta untuk koperasi juga di pedesaan tidak ada yang ada hanya di Kelurahan Pataruman dan Kelurahan Hegarsari.

Dan penunjang laju perekonomian di Kecamatan Pataruman juga terdapat 1 pasar induk dengan bangunan permanen yang terletak di Kelurahan Pataruman.

Serta penunjang perekonomian lainya di Kecamatan Pataruman terdapat 12 mini market dan 23 restoran/rumah makan.

DESCRIPTION

From the results of the data collection in Pataruman Subdistrict, it can be seen that for public and public private banking facilities and rural banks (BPR) there are only in urban areas, while those in rural areas do not exist. As well as for cooperatives, there are no rural communities only in Pataruman and Hegarsari villages.

And supporting the pace of the economy in Pataruman Subdistrict, there is also 1 main market with permanent buildings located in Pataruman Village.

As well as other economic supports in Pataruman Subdistrict, there are 12 mini markets and 23 restaurants/restaurants.

https://banjarkota.bps.go.id

Gambar 7.1
Figures

Banyaknya Sarana Lembaga Keuangan Bank Menurut Desa/Kelurahan dan Jenis Bank di Kecamatan Pataruman, 2022
Number of Bank by Villages/Kelurahan and Type of Bank in Pataruman Subdistrict, 2022

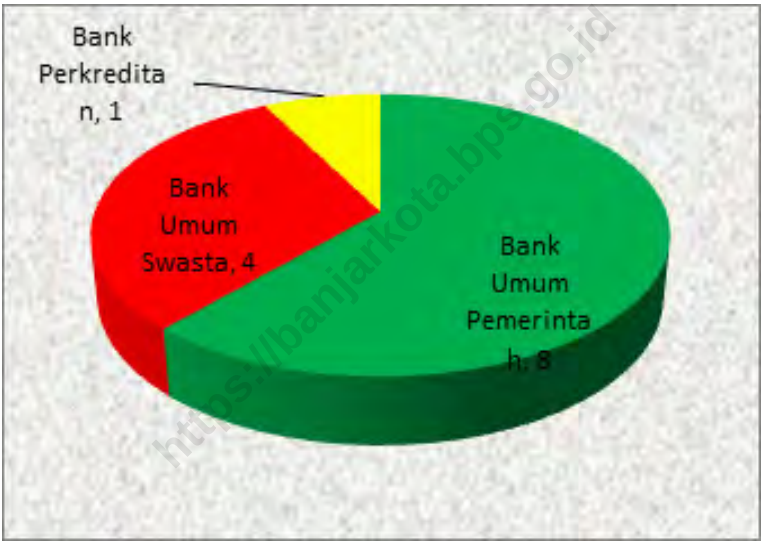

Sumber/*Source* : Desa/Kelurahan di Kecamatan Pataruman/*Villages/Kelurahan in Pataruman Subdistrict*

Gambar 7.2
Figures

Banyaknya Sarana Perdagangan Menurut Desa/ Kelurahan dan Jenis Sarana Perdagangan di Kecamatan Pataruman, 2022
Number of Trade Facilities by Villages/Kelurahan and Type of Trade Facilities in Pataruman Subdistrict, 2022

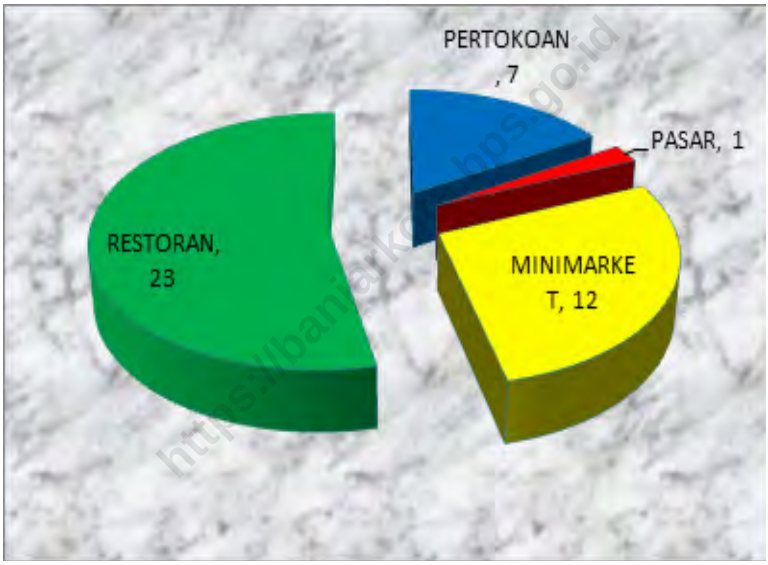

Sumber/*Source* : Desa/Kelurahan di Kecamatan Pataruman/*Villages/Kelurahan in Pataruman Subdistrict*

Tabel 7.1
Table

Banyaknya Sarana Lembaga Keuangan Bank Menurut Desa/Kelurahan dan Jenis Bank di Kecamatan Pataruman, 2022
Number of Bank by Villages/Kelurahan and Type of Bank in Pataruman Subdistrict, 2022

Desa/Kelurahan *Village/Kelurahan*	Bank Umum Pemerintah *Government Bank*	Bank Umum Swasta *Private Bank*	Bank Perkreditan Rakyat (BPR) *Rural Bank*
(1)	(2)	(3)	(4)
001 BINANGUN	-	-	-
002 BATULAWANG	-	-	-
003 KARYAMUKTI	-	-	-
004 MULYASARI	-	-	-
005 PATARUMAN	-	-	-
006 HEGARSARI	8	4	1
007 SUKAMUKTI	-	-	-
008 SINARTANJUNG	-	-	-
Kecamatan Pataruman	8	4	1

https://banjarkota.bps.go.id

Catatan/*Note*: -
Sumber/*Source :* Desa/Kelurahan di Kecamatan Pataruman/*Villages/Kelurahan in Pataruman Subdistrict*

Tabel 7.2
Table

Banyaknya Koperasi Aktif Menurut Menurut Desa/ Kelurahan dan Jenis Koperasi di Kecamatan Pataruman, 2022
Number of Cooperative by Villages/Kelurahan and Type of Cooperative in Pataruman Subdistrict, 2022

Desa/Kelurahan *Village/Kelurahan*	Koperasi Unit Desa (KUD) *Village Cooperative Unit*	Koperasi Industri Kecil dan Kerajinan Rakyat (Kopinkra) *Small Industry and Citizen Handicraft Cooperative*
(1)	(2)	(3)
001 BINANGUN	-	-
002 BATULAWANG	-	-
003 KARYAMUKTI	-	-
004 MULYASARI	-	-
005 PATARUMAN	-	-
006 HEGARSARI	-	-
007 SUKAMUKTI	-	-
008 SINARTANJUNG	-	-
Kecamatan Pataruman	-	-

https://banjarkota.bps.go.id

Lanjutan Tabel/*Continued Table* 7.2

Desa/Kelurahan *Village/Kelurahan*	Koperasi Simpan Pinjam (Kospin) *Savings and Loan Cooperative*	Koperasi Lainnya *Other Cooperative*
(1)	(4)	(5)
001 BINANGUN	-	-
002 BATULAWANG	-	-
003 KARYAMUKTI	-	-
004 MULYASARI	-	-
005 PATARUMAN	3	-
006 HEGARSARI	2	-
007 SUKAMUKTI	-	-
008 SINARTANJUNG	-	-
Kecamatan Pataruman	5	-

Catatan/*Note*: -
Sumber/*Source :* Desa/Kelurahan di Kecamatan Pataruman/*Villages/Kelurahan in Pataruman Subdistrict*

https://banjarkota.bps.go.id

Tabel 7.3
Table

Banyaknya Sarana Perdagangan Menurut Desa/Kelurahan dan Jenis Sarana Perdagangan di Kecamatan Pataruman, 2022
Number of Trade Facilities by Villages/Kelurahan and Type of Trade Facilities in Pataruman Subdistrict, 2022

Desa/Kelurahan *Village/Kelurahan*	Kelompok Pertokoan *Shopping Complexs*	Pasar dengan Bangunan Permanen *Markets in Permanent Building*	Pasar dengan Bangunan Semi Permanen *Market in Semi Permanent Building*
(1)	(2)	(3)	(4)
001 BINANGUN	-	-	-
002 BATULAWANG	-	-	-
003 KARYAMUKTI	-	-	-
004 MULYASARI	-	-	-
005 PATARUMAN	2	-	-
006 HEGARSARI	5	1	-
007 SUKAMUKTI	-	-	-
008 SINARTANJUNG	-	-	-
Kecamatan Pataruman	7	1	-

https://banjarkota.bps.go.id

Lanjutan Tabel/*Continued Table* 7.3

Desa/Kelurahan *Village/Kelurahan*	Pasar tanpa Bangunan *Market without Permanent Building*	Mini Market/ Swalayan/ Supermarket *Mini Market/Swalayan/ Supermarket*	Restoran/ Rumah Makan *Restaurant/ Food Stall*
(1)	(5)	(6)	(7)
001 BINANGUN	-	-	-
002 BATULAWANG	-	-	1
003 KARYAMUKTI	-	-	-
004 MULYASARI	-	1	-
005 PATARUMAN	-	4	12
006 HEGARSARI	-	5	9
007 SUKAMUKTI	-	1	1
008 SINARTANJUNG	-	1	-
Kecamatan Pataruman	-	12	23

https://banjarkota.bps.go.id

Catatan/*Note*: -
Sumber/*Source :* Desa/Kelurahan di Kecamatan Pataruman/*Villages/Kelurahan in Pataruman Subdistrict*

ST2023
SENSUS PERTANIAN

BerAKHLAK
Berorientasi Pelayanan Akuntabel Kompeten
Harmonis Loyal Adaptif Kolaboratif

https://banjarkota.bps.go.id

DATA
MENCERDASKAN BANGSA
Enlighten The Nation

BADAN PUSAT STATISTIK
KOTA BANJAR
BPS-STATISTICS BANJAR MUNICIPALITY
Jl. Peta No. 128 Desa Balokang
Telp.: 0265-744104 Fax.: 0265-744104
E-mail: bps3279@bps.go.id
Homepage: https://banjarkota.bps.go.id

ISSN: 2407-6953
9 772407 695004