



KECAMATAN KUTA BULUH DALAM ANGKA

2023




<https://karokab.go.id>



**BADAN PUSAT STATISTIK
KABUPATEN KARO**

KECAMATAN KUTA BULUH DALAM ANGKA

2023



<https://karokabops.go.id>

KECAMATAN KUTABULUH DALAM ANGKA 2023

ISSN: 2962-6196

No. Publikasi: 12110.2306

Katalog: 1102001.1211060

Ukuran Buku: 14,8 cm x 21 cm

Jumlah Halaman : XVIII + 74 hal

Naskah :

Badan Pusat Statistik Kabupaten Karo

Penyunting:

Badan Pusat Statistik Kabupaten Karo

Desain Kover:

Badan Pusat Statistik Kabupaten Karo

Ilustrasi Kover:

Diadaptasi dari freepik.com

Diterbitkan oleh:

©Badan Pusat Statistik Kabupaten Karo

Dicetak oleh:

CV E'KARYA

Dilarang mengumumkan, mendistribusikan, mengomunikasikan, dan/atau menggandakan sebagian atau seluruh isi buku ini untuk tujuan komersil tanpa izin tertulis dari Badan Pusat Statistik Kabupaten Karo.

TIM PENYUSUN

Pengarah

Ratnauli Naibaho, SE, M.Si

Penanggung Jawab

Ratnauli Naibaho, SE, M.Si

Penyunting/Editors

Martiani Bukit

Penulis Naskah

Victor Pandapotan Napitupulu

Pengolah Data

Victor Pandapotan Napitupulu

Jimmy Saputra Sebayang, SST

Penata Letak

Jimmy Saputra Sebayang, SST

Fitriyani, S.Tr.Stat

Gambar Kulit

Jimmy Saputra Sebayang, SST

KONTRIBUTOR DATA

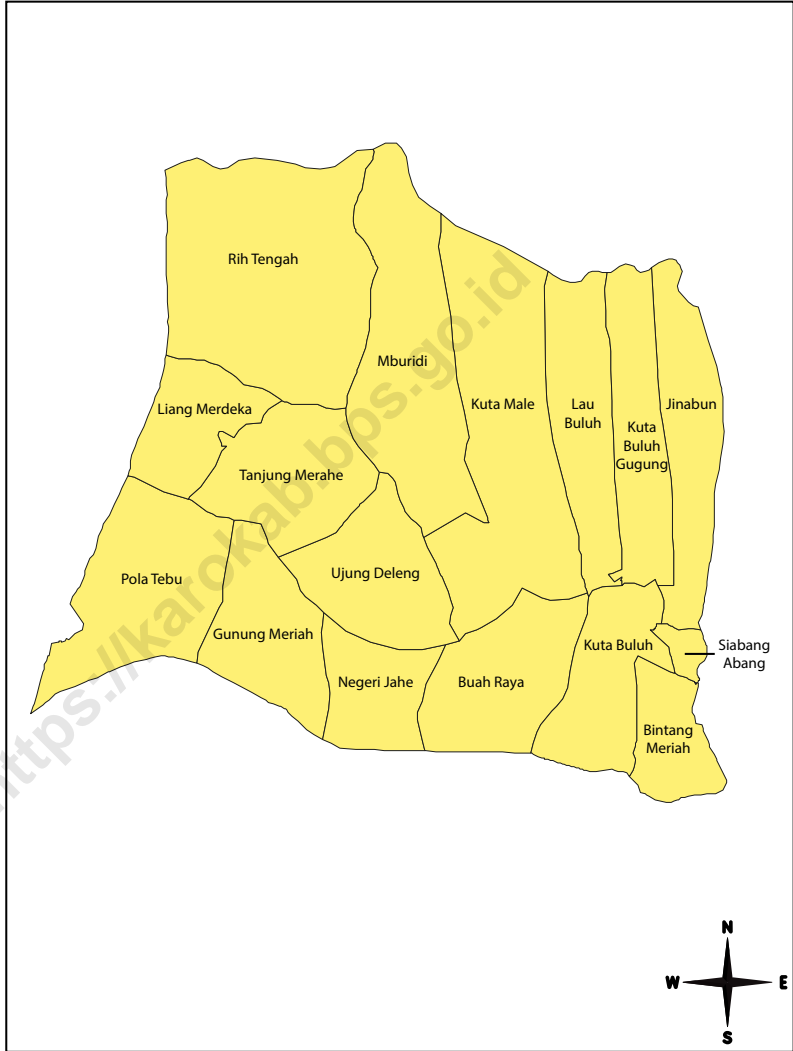
Walidata Kabupaten Karo

Dinas Komunikasi dan Informatika Kab. Karo

Produsen Data

1. Badan Kepegawaian dan Pengembangan SDM Kab. Karo
2. Badan Pendapatan Daerah Kab. Karo
3. Dinas Kependudukan dan Pencatatan Sipil Kab. Karo
4. Dinas Kesehatan Kabupaten Karo Kab. Karo
5. Dinas Ketahanan Pangan dan Perikanan Kab. Karo
6. Dinas Ketenagakerjaan, Koperasi dan Usaha Kecil dan Menengah Kab. Karo
7. Dinas Pekerjaan Umum dan Tata Ruang Kab. Karo
8. Dinas Pemberdayaan Perempuan dan Perlindungan Anak serta Pengendalian Penduduk dan Keluarga Bencana Kab. Karo
9. Dinas Pertanian Kab. Karo
10. Dinas Pendidikan Kab. Karo
11. Dinas Pemberdayaan Masyarakat dan Desa Kabupaten Karo
12. Kementerian Pendidikan, Kebudayaan, Riset, dan Teknologi, Sistem Data Pokok Pendidikan
13. Kementerian Agama, EMIS

PETA WILAYAH KECAMATAN KUTABULUH



KEPALA BPS KABUPATEN KARO



RATNAULI NAIBAHO, SE, M.Si



KATA PENGANTAR

Dengan memanjatkan puji syukur kehadiran Tuhan Yang Maha Esa, Badan Pusat Statistik Kabupaten Karo telah dapat menyelesaikan publikasi Kecamatan Kutabuluh Dalam Angka 2023 yang berisi data tahun 2022. Publikasi ini merupakan lanjutan dari publikasi tahun-tahun sebelumnya yang secara rutin diterbitkan oleh Badan Pusat Statistik Kabupaten Karo dalam upaya menyediakan data statistik yang lengkap, akurat dan tepat waktu. Data tahun 2022 disajikan dengan baik pada publikasi “KECAMATAN KUTABULUH DALAM ANGKA 2023”.

Pada saat ini makin dirasakan kebutuhan akan data statistik dari setiap sektor pembangunan terutama memasuki era informasi. Hal ini membuat BPS Kab Karo lebih termotivasi untuk melengkapi dan menyempurnakan data yang disajikan baik kuantitas maupun kualitasnya. Data yang disajikan pada publikasi ini bersumber dari data-data Statistik Sektoral yang disampaikan oleh Perangkat Daerah di Lingkungan Pemerintah Kabupaten Karo serta data-data dari hasil pendataan BPS.

Pada kesempatan ini kami mengucapkan terima kasih kepada Ibu Bupati Karo, Dinas Kominfo selaku Walidata Kabupaten Karo, Kepala Kantor, Dinas, Instansi Pemerintah dan Swasta yang telah memberikan bantuan data, saran dan kritik sehingga terwujudnya publikasi ini disertai harapan kiranya dimasa yang akan datang dapat ditingkatkan lagi kerja sama yang telah dibina selama ini.

Akhirnya saran dan kritik dari pemakai sangat kami harapkan guna penyempurnaan publikasi ini dimasa yang akan datang.

Berastagi, September 2023

Kepala BPS
Kabupaten Karo

RATNAULI NAIBAHO, SE. M.Si.

DAFTAR ISI

	Halaman
Kata Pengantar	xi
Daftar Isi	xiii
Daftar Tabel	xi
1. Geografi	1
2. Pemerintahan	11
3. Penduduk	19
4. Sosial dan Kesejahteraan Rakyat	33
5. Pertanian	51
6. Transportasi	63
7. Keuangan dan Koperasi	75

DAFTAR TABEL

Halaman

1.	GEOGRAFI	1
1.1	Luas Wilayah Menurut Desa/Kelurahan di Kecamatan Kutabuluh, 2022	7
1.2	Jarak ke Ibukota Kecamatan Menurut Desa/Kelurahan di Kecamatan Kutabuluh (Km), 2022.....	8
1.3	Tinggi Wilayah Di Atas Permukaan Laut (DPL) Menurut Desa/Kelurahan di Kecamatan Kutabuluh, 2022.....	9
2.	PEMERINTAHAN	11
2.1	Banyaknya Lingkungan, Dusun, Rukun Warga (RW), Rukun Tetangga (RT) Menurut Desa/Kelurahan di Kecamatan Kutabuluh, 2022	14
2.2	Banyaknya Pegawai Negeri Sipil (PNS) Menurut Dinas/Instansi Pemerintah dan Golongan di Kecamatan Kutabuluh, 2022.....	15
2.3	Klasifikasi Desa/Kelurahan Menurut Jenisnya di Kecamatan Kutabuluh, 2022	16
2.4	Klasifikasi Desa/ Kelurahan Menurut Indeks Desa Membangun (IDM) di Kecamatan Kutabuluh, 2022.....	17
3.	PENDUDUK.....	19
3.1	Jumlah Penduduk berdasarkan Jenis Kelamin, Kepadatan dan Rasio Jenis Kelamin Menurut Desa/Kelurahan di Kecamatan Kutabuluh, 2022	25
3.2	Banyaknya Penduduk Dirinci Menurut Jenis Kelamin dan Kelompok Umur di Kecamatan Kutabuluh, 2022	27
3.3	Banyaknya Penduduk dan Keluarga Menurut Desa/Kelurahan di Kecamatan Kutabuluh, 2022.....	28
4.	SOSIAL DAN KESEJAHTERAAN RAKYAT	33
4.1	Banyaknya Desa ¹ /Kelurahan yang Memiliki Fasilitas Sekolah Menurut Tingkat Pendidikan di Kecamatan Kutabuluh, 2019 - 2021	39
4.2	Jumlah Sekolah Menurut Tingkat Pendidikan di Kecamatan Kutabuluh, 2021/2022 dan 2022/2023	40
4.3	Jumlah Guru Menurut Tingkat Pendidikan di Kecamatan Kutabuluh, 2021/2022 dan 2022/2023	41
4.4	Jumlah Murid Menurut Tingkat Pendidikan di Kecamatan Kutabuluh, 2021/2022 dan 2022/2023	42
4.5	Banyaknya Desa ¹ /Kelurahan yang Memiliki Sarana Kesehatan Menurut Jenis Sarana Kesehatan di Kecamatan Kutabuluh, 2020 - 2022.	43
4.6	Banyaknya Fasilitas Kesehatan Menurut Desa/Kelurahan di Kecamatan	

	Kutabuluh, 2022	44
4.7	Banyaknya Tenaga Kesehatan di Kecamatan Kutabuluh, 2021 dan 2022	46
4.8	Banyaknya Pasangan Usia Subur (PUS) yang Menggunakan dan Tidak Menggunakan Alat Kontrasepsi Menurut Desa/Kelurahan di Kecamatan Kutabuluh, 2022	47
4.9	Banyaknya Pengguna Alat Kontrasepsi Menurut Metode yang Digunakan dan Desa/Kelurahan di Kecamatan Kutabuluh, 2022	48
5.	PERTANIAN	51
5.1	Luas Panen Tanaman Sayuran Semusim Menurut Jenis Tanaman di Kecamatan Kutabuluh (ha), 2021–2022	53
5.2	Produksi Tanaman Sayuran Semusim Menurut Jenis Tanaman di Kecamatan Kutabuluh (kuintal), 2021–2022.....	54
5.3	Luas Panen Tanaman Biofarmaka Menurut Jenis Tanaman di Kecamatan Kutabuluh (m ²), 2021–2022	55
5.4	Produksi Tanaman Biofarmaka Menurut Jenis Tanaman di Kecamatan Kutabuluh (Kg), 2021–2022.....	56
5.5	Luas Panen Tanaman Hias Menurut Jenis Tanaman di Kecamatan Kutabuluh (m ²), 2021–2022	57
5.6	Produksi Tanaman Hias Menurut Jenis Tanaman di Kecamatan Kutabuluh (tangkai), 2021–2022.....	58
5.7	Produksi Buah-Buahan Menurut Jenis Tanaman di Kecamatan Kutabuluh (kuintal), 2021–2022	59
5.8	Populasi Ternak Menurut Jenis Ternak dan Desa/Kelurahan di Kecamatan Kutabuluh, 2022.....	60
5.9	Populasi Unggas Menurut Jenis Unggas dan Desa/Kelurahan di Kecamatan Kutabuluh, 2022.....	61
5.10	Produksi Ikan Menurut Jenis Ikan dan Desa/Kelurahan (Ton) di Kecamatan Kutabuluh, 2022.....	62
6.	TRANSPORTASI	63
6.1	Jumlah Jembatan Dirinci Menurut Jenis Jembatan Di Kecamatan Kutabuluh, 2021 dan 2022	65
6.2	Panjang Jembatan (Km) Dirinci Menurut Jenis Jembatan Di Kecamatan Kutabuluh, 2021 dan 2022	66
6.3	Panjang (km) dan Lebar(m) Ruas Jalan Berdasarkan Nama Ruas Jalan di Kecamatan Kutabuluh, 2022.....	67
6.4	Panjang Jalan Menurut Jenis Permukaan dan Ruas Jalan (Km) di Kecamatan Kutabuluh, 2022.....	68

6.5	Panjang Jalan Menurut Kondisi dan Ruas Jalan (Km) di Kecamatan Kutabuluh, 2022	70
6.6	Panjang jembatan, Lebar Jembatan dan Kondisi Jembatan Berdasarkan Nama Ruas Jalan di Kecamatan Kutabuluh, 2022	72
7.	KEUANGAN DAN KOPERASI	75
7.1	Besarnya Pokok Penetapan dan Realisasi PBB Menurut Desa/Kelurahan, 2022	77
7.2	Jumlah Koperasi Menurut Jenis Koperasi di Kecamatan Kutabuluh, 2022	78
7.3	Banyaknya Anggota Koperasi Menurut Jenis Koperasi di Kecamatan Kutabuluh, 2022	79

<https://karokab.bps.go.id>



PENJELASAN TEKNIS

1. Badan Pusat Statistik (BPS) telah melakukan pendataan Potensi Desa (PODES) sejak tahun 1980. Sejak saat itu, PODES dilaksanakan untuk mendukung kegiatan Sensus Penduduk, Sensus Pertanian, ataupun Sensus Ekonomi. Dengan Demikian, fakta penting terkait ketersediaan infrastruktur dan potensi yang dimiliki oleh setiap wilayah dapat dipantau perkembangannya secara berkala dan terus menerus.
2. Sejak tahun 2008, Pendataan PODES mengalami perubahan dengan adanya penambahan kuesioner suplemen kecamatan dan kabupaten/kota. Penambahan kuesioner tersebut bertujuan untuk meningkatkan manfaat data PODES bagi para konsumen data dan pemerintah daerah dalam perencanaan pembangunan wilayah.
3. Data PODES merupakan satu-satunya sumber data kewilayahan yang muatannya beragam dan memberi gambaran tentang situasi pembangunan suatu wilayah (Regional). Ini berbeda dengan data hasil pendekatan rumah tangga yang lebih menekankan pada dimensi aktivitas sektoral. Keduanya sama penting dan menjadi kekayaan BPS.
4. Cakupan Wilayah Pencacahan PODES dilakukan secara sensus terhadap seluruh wilayah administrasi pemerintahan terendah setingkat desa (yaitu desa, kelurahan, nagari, Unit Permukiman Transmigrasi (UPT)) yang masih dibina oleh kementerian terkait. Berdasarkan hasil PODES Terakhir yaitu tahun 2021, mencatat bahwa 84.096 wilayah administrasi pemerintah setingkat desa terdiri dari 75.584 desa, 8.461 kelurahan, dan 51 UPT/SPT. Selain itu diketahui pula jumlah kecamatan sebanyak 7.274 dan jumlah kabupaten/kota sebanyak 514.
5. Metode Pengumpulan Data PODES 2021 dilakukan melalui wawancara langsung oleh petugas terlatih dengan narasumber yang relevan. Petugas adalah aparatur ataupun mitra kerja BPS Kabupaten/Kota, sementara narasumber adalah Kepala Desa/Lurah atau narasumber lain yang memiliki pengetahuan terhadap wilayah target pencacahan.
6. Desa/Kelurahan Tepi Laut adalah desa/kelurahan yang sebagian atau seluruh wilayahnya bersinggungan langsung dengan laut, baik berupa pantai maupun tebing karang.
7. Desa/Kelurahan Bukan Tepi Laut adalah desa/kelurahan yang wilayahnya tidak bersinggungan langsung dengan laut
8. Desa/Kelurahan Lereng/Puncak adalah desa/kelurahan yang sebagian besar wilayahnya berada

di puncak gunung/pegunungan atau terletak di antara puncak sampai lembah

9. Desa/Kelurahan Lembah adalah desa/kelurahan yang wilayahnya sebagian besar merupakan daerah rendah yang terletak di antara dua gunung/pegunungan atau daerah yang mempunyai kedudukan lebih rendah dibandingkan daerah sekitarnya
10. Desa/Kelurahan Dataran adalah desa/kelurahan yang sebagian besar wilayahnya tampak datar, rata, dan membentang.

<https://karokab.bps.go.id>

ULASAN

Kecamatan Kutabuluh terletak di bagian Barat Kabupaten Karo, terletak pada $03^{\circ}11' - 03^{\circ}28'$ Lintang Utara dan $98^{\circ}13' - 98^{\circ}30'$ Bujur Timur yang seluruh wilayahnya berada pada hamparan dataran tinggi dengan ketinggian elevasi berkisar antara 630 - 1.100 meter di atas permukaan laut. Sungai yang melintasi wilayah kecamatan Kutabuluh adalah Sungai Lau Biang.

Kecamatan Kutabuluh merupakan kecamatan ketiga terluas di Kabupaten Karo, dengan luas $195,70 \text{ Km}^2$ yang terdiri dari 16 desa. Wilayah Kecamatan Kutabuluh sebelah Utara berbatasan dengan Kabupaten Langkat, di sebelah Selatan berbatasan dengan Kecamatan Kecamatan Tigabinanga, di sebelah Barat berbatasan dengan Kecamatan Laubaleng, dan di sebelah Timur berbatasan dengan Kecamatan Tiganderket.

<https://karokab.bps.go.id>

LETAK DAN GEOGRAFIS

1. Letak diatas permukaan laut : 900 meter
2. Luas Wilayah : 195,70 km²
3. Berbatasan dengan
 - Sebelah Utara : Kabupaten Langkat
 - Sebelah Selatan : Kecamatan Tigabinanga
 - Sebelah Barat : Kecamatan Laubaleng
 - Sebelah Timur : Kecamatan Tiganderket
4. Jarak Kantor Camat ke Kantor Bupati : 33 km

Tabel 1.1 Luas Wilayah Menurut Desa/Kelurahan di Kecamatan Kutabuluh, 2022

Kelurahan/Desa	Luas (km ²)	Rasio Terhadap Total Luas Kecamatan (%)
(1)	(2)	(3)
1. Pola Tebu	2,61	1,33
2. Gunung Meriah	5,91	3,02
3. Negeri Jahe	5,25	2,68
4. Buah Raya	5,89	3,01
5. Bintang Meriah	7,83	4,00
6. Siabang Abang	2,45	1,25
7. Jinabun	22,58	11,54
8. Kutabuluh	17,31	8,85
9. Lau Buluh	20,58	10,52
10. Kuta Male	16,46	8,41
11. Ujung Deleng	6,27	3,21
12. Tanjung Merahe	7,93	4,05
13. Liang Merdeka	9,79	5,00
14. Rih Tengah	19,57	10,00
15. Mburidi	29,61	15,13
16. Kutabuluh Gugung	15,66	8,00
Kutabuluh	195,70	100,00

Catatan : Kondisi masih berdasarkan pada tahun 2022 belum mencakup perubahan 3 desa di wilayah siosar
 Sumber : BPS Kabupaten Karo

Tabel 1.2 Jarak ke Ibukota Kecamatan Menurut Desa/Kelurahan di Kecamatan Kutabuluh (Km), 2022

Kelurahan/Desa	Jarak ke Ibukota Kecamatan dari Kantor Kepala Desa/Kelurahan (Km)
(1)	(2)
1. Pola Tebu	43
2. Gunung Meriah	31
3. Negeri Jahe	25
4. Buah Raya	7
5. Bintang Meriah	8
6. Siabang Abang	2
7. Jinabun	3
8. Kutabuluh	0,5
9. Lau Buluh	2
10. Kuta Male	7
11. Ujung Deleng	23
12. Tanjung Merahe	32
13. Liang Merdeka	35
14. Rih Tengah	35
15. Mburidi	18
16. Kutabuluh Gugung	1,5

Sumber : Kantor Camat Kutabuluh

Tabel 1.3 Tinggi Wilayah Di Atas Permukaan Laut (DPL) Menurut Desa/Kelurahan di Kecamatan Kutabuluh, 2022

Kelurahan/Desa	Tinggi (m)
(1)	(2)
1. Pola Tebu	919
2. Gunung Meriah	716
3. Negeri Jahe	1 012
4. Buah Raya	915
5. Bintang Meriah	758
6. Siabang Abang	860
7. Jinabun	1 100
8. Kutabuluh	932
9. Lau Buluh	1007
10. Kuta Male	1 060
11. Ujung Deleng	631
12. Tanjung Merahe	869
13. Liang Merdeka	808
14. Rih Tengah	702
15. Mburidi	670
16. Kutabuluh Gugung	1 012

Sumber : BPS Kabupaten Karo



ULASAN

Kecamatan Kutabuluh dipimpin oleh seorang camat, dengan ibukotanya terletak di Desa Kutabuluh. Camat berkedudukan sebagai koordinator penyelenggaraan pemerintahan, pembangunan, dan kemasyarakatan di wilayah kerjanya, berada dibawah dan bertanggungjawab kepada Bupati melalui sekretaris daerah. Camat mempunyai tugas pokok melaksanakan kewenangan penyelenggaraan pemerintahan, pembangunan, dan pembinaan kemasyarakatan serta tugas umum pemerintahan lainnya berdas arkan peraturan perundang-undangan yang berlaku.

Untuk melaksanakan tugasnya, dalam merumuskan kebijakan penyelenggaraan pemerintahan dan pembangunan, serta pelayanan masyarakat terdapat unsur- unsur pembantu yaitu sekretaris camat (sekcam), 2 sub bagian dan 5 seksi yaitu sub bagian Umum dan Kepegawaian, sub bagian Program dan Keuangan, seksi Pemerintahan dan Pelayanan Umum, seksi Bina Ketentraman dan Ketertiban Umum, seksi Pemberdayaan Masyarakat dan seksi Kesejahteraan Rakyat, dan seksi Pendidikan. Hubungan operasional antar kelurahan dan instansi vertikal (seperti BPS, dll) adalah hubungan koordinasi dan fasilitasi.

Kecamatan Kutabuluh terdiri dari 16 Desa. Satu dan selebihnya sudah termasuk berklasifikasi Swasembada, sedangkan jumlah dusun yang ada sebanyak 0 Dusun. Jumlah Pegawai Negeri Sipil di Kecamatan Kutabuluh sebanyak 176 orang. Jika dirinci menurut golongan sebagian besar bergolongan III, namun jika dirinci menurut instansi sebagian besar merupakan guru SMP dan guru SD.

Tabel 2.1 Banyaknya Lingkungan, Dusun, Rukun Warga (RW), Rukun Tetangga (RT) Menurut Desa/Kelurahan di Kecamatan Kutabuluh, 2022

Kelurahan/Desa	Lingkungan	Dusun	RW	RT
(1)	(2)	(3)	(4)	(5)
1. Pola Tebu	0	0	0	0
2. Gunung Meriah	0	0	0	0
3. Negeri Jahe	0	0	0	0
4. Buah Raya	0	0	0	0
5. Bintang Meriah	0	0	0	0
6. Siabang Abang	0	0	0	0
7. Jinabun	0	0	0	0
8. Kutabuluh	0	0	0	0
9. Lau Buluh	0	0	0	0
10. Kuta Male	0	0	0	0
11. Ujung Deleng	0	0	0	0
12. Tanjung Merahe	0	0	0	0
13. Liang Merdeka	0	0	0	0
14. Rih Tengah	0	0	0	0
15. Mburidi	0	0	0	0
16. Kutabuluh Gugung	0	0	0	0
Kutabuluh	0	0	0	0

Sumber : Dinas PMD Kabupaten Karo

Tabel 2.2 Banyaknya Pegawai Negeri Sipil (PNS) Menurut Dinas/Instansi Pemerintah dan Golongan di Kecamatan Kutabuluh, 2022

Dinas/Instansi	Gol I	Gol II	Gol III	Gol IV	Jumlah
(1)	(2)	(3)	(4)	(5)	(7)
Kantor Camat	1	12	12	0	25
Penyuluh Pertanian	0	1	0	0	1
UPTD Pertanian	0	0	0	0	0
UPTD Puskesmas	0	4	21	1	26
Dinas Pasar	0	0	0	0	0
PPLKB/PLKB	0	0	0	0	0
Guru SD	0	1	46	14	61
Guru SMP	0	0	35	7	42
UPTD Dinas Kehutanan	0	0	0	0	0
Bidan Desa	0	12	7	2	21
UPTD Pendidikan	0	0	0	0	0
Satpol PP	0	0	0	0	0
Jumlah	1	30	121	24	176

Sumber : Badan Kepegawaian dan Pengembangan Sumber Daya Manusia Kab. Karo

Tabel 2.3 **Klasifikasi Desa/Kelurahan Menurut Jenisnya di Kecamatan Kutabuluh, 2022**

Kelurahan/Desa	Desa Swadaya	Desa Swakarya	Desa Swasembada
(1)	(2)	(3)	(4)
1. Pola Tebu	V	0	0
2. Gunung Meriah	V	0	0
3. Negeri Jahe	V	0	0
4. Buah Raya	V	0	0
5. Bintang Meriah	V	0	0
6. Siabang Abang	V	0	0
7. Jinabun	V	0	0
8. Kutabuluh	V	0	0
9. Lau Buluh	V	0	0
10. Kuta Male	V	0	0
11. Ujung Deleng	V	0	0
12. Tanjung Merahe	V	0	0
13. Liang Merdeka	V	0	0
14. Rih Tengah	V	0	0
15. Mburidi	V	0	0
16. Kutabuluh Gugung	V	0	0
Kutabuluh	16	0	0

Sumber : Dinas PMD Kabupaten Karo
Keterangan : V adalah klasifikasi desa

Tabel 2.4 **Klasifikasi Desa/ Kelurahan Menurut Indeks Desa Membangun (IDM) di Kecamatan Kutabuluh, 2022**

Kelurahan/Desa	Sangat Tertinggal	Tertinggal	Berkembang
(1)	(2)	(3)	(4)
1. Pola Tebu	0	V	0
2. Gunung Meriah	0	V	0
3. Negeri Jahe	0	0	V
4. Buah Raya	0	0	V
5. Bintang Meriah	0	0	V
6. Siabang Abang	0	0	V
7. Jinabun	0	0	V
8. Kutabuluh	0	0	0
9. Lau Buluh	0	0	V
10. Kuta Male	0	0	V
11. Ujung Deleng	0	0	V
12. Tanjung Merahe	0	V	0
13. Liang Merdeka	0	V	0
14. Rih Tengah	0	0	V
15. Mburidi	0	V	0
16. Kutabuluh Gugung	0	0	V
Kutabuluh	0	5	10

Lanjutan Tabel 2.4

Kelurahan/Desa	Maju	Mandiri
(1)	(5)	(6)
1. Pola Tebu	0	0
2. Gunung Meriah	0	0
3. Negeri Jahe	0	0
4. Buah Raya	0	0
5. Bintang Meriah	0	0
6. Siabang Abang	0	0
7. Jinabun	0	0
8. Kutabuluh	V	0
9. Lau Buluh	0	0
10. Kuta Male	0	0
11. Ujung Deleng	0	0
12. Tanjung Merahe	0	0
13. Liang Merdeka	0	0
14. Rih Tengah	0	0
15. Mburidi	0	0
16. Kutabuluh Gugung	0	0
Kutabuluh	1	0

Sumber : Dinas PMD Kabupaten Karo

Keterangan : V adalah klasifikasi desa

3

PENDUDUK



ULASAN

1. Menurut Dinas Kependudukan dan Pencatatan Sipil Kabupaten Karo, jumlah penduduk di Kecamatan Kutabuluh pada tahun 2022 ada sebanyak 12.522 jiwa. Jumlah penduduk perempuan lebih banyak 290 jiwa dibandingkan dengan penduduk laki-laki. Jumlah penduduk terbanyak berada di Desa Kutabuluh yaitu sebanyak 2.128 jiwa. Sebaliknya, desa dengan jumlah penduduk terkecil adalah Desa Liang Merdeka dengan 198 penduduk di dalamnya.
2. Jika dirinci berdasarkan usia, sebanyak 68,18% penduduk di Kecamatan Kutabuluh di dominasi oleh penduduk berusia 15 sampai 64 tahun. 21,35% penduduk berusia 0 sampai 14 tahun, dan sisanya adalah penduduk Kecamatan Kutabuluh yang berusia 65 tahun keatas.
3. Jumlah keluarga di Kecamatan Kutabuluh sebanyak 4.460 keluarga. Jumlah keluarga terbanyak ada di Desa Kutabuluh yaitu sebanyak 767 keluarga sedangkan paling sedikit di desa Liang Merdeka sebanyak 69 keluarga.

Tabel 3.1 Jumlah Penduduk berdasarkan Jenis Kelamin, Kepadatan dan Rasio Jenis Kelamin Menurut Desa/Kelurahan di Kecamatan Kutabuluh, 2022

Kelurahan/Desa	Jenis Kelamin		Jumlah
	Laki - Laki	Perempuan	
(1)	(2)	(3)	(4)
1. Pola Tebu	295	282	577
2. Gunung Meriah	337	322	659
3. Negeri Jahe	540	591	1 131
4. Buah Raya	248	230	478
5. Bintang Meriah	651	703	1 354
6. Siabang Abang	295	320	615
7. Jinabun	513	578	1 091
8. Kutabuluh	1026	1102	2 128
9. Lau Buluh	450	503	953
10. Kuta Male	239	293	532
11. Ujung Deleng	411	407	818
12. Tanjung Merahe	278	244	522
13. Liang Merdeka	106	92	198
14. Rih Tengah	242	243	485
15. Mburidi	226	234	460
16. Kutabuluh Gugung	259	262	521
Kutabuluh	6 116	6 406	12 522

Lanjutan Tabel 3.1

Kelurahan/Desa	Rasio Jenis Kelamin Penduduk
(1)	(6)
1. Pola Tebu	104.61
2. Gunung Meriah	104.66
3. Negeri Jahe	91.37
4. Buah Raya	107.83
5. Bintang Meriah	92.60
6. Siabang Abang	92.19
7. Jinabun	88.75
8. Kutabuluh	93.10
9. Lau Buluh	89.46
10. Kuta Male	81.57
11. Ujung Deleng	100.98
12. Tanjung Merahe	113.93
13. Liang Merdeka	115.22
14. Rih Tengah	99.59
15. Mburidi	96.58
16. Kutabuluh Gugung	98.85
Kutabuluh	95.47

Sumber : Dinas Kependudukan dan Pencatatan Sipil Kabupaten Karo

Tabel 3.2 Banyaknya Penduduk Dirinci Menurut Jenis Kelamin dan Kelompok Umur di Kecamatan Kutabuluh, 2022

Kelompok Umur	Jenis Kelamin		Jumlah
	Laki - Laki	Perempuan	
(1)	(2)	(3)	(4)
0 - 14	1 75	1 298	2 673
15 - 64	4 254	4 283	8 537
65+	487	825	1312
Jumlah	6 116	6 406	12 522

Sumber : Dinas Kependudukan dan Pencatatan Sipil Kabupaten Karo

Tabel 3.3 Banyaknya Penduduk dan Keluarga Menurut Desa/ Kelurahan di Kecamatan Kutabuluh, 2022

Kelurahan/Desa	Jumlah Penduduk (Orang)	Jumlah Keluarga
(1)	(2)	(3)
1. Pola Tebu	577	173
2. Gunung Meriah	659	212
3. Negeri Jahe	1 131	398
4. Buah Raya	478	174
5. Bintang Meriah	1 354	499
6. Siabang Abang	615	233
7. Jinabun	1 091	408
8. Kutabuluh	2 128	767
9. Lau Buluh	953	360
10. Kuta Male	532	195
11. Ujung Deleng	818	277
12. Tanjung Merahe	522	172
13. Liang Merdeka	198	69
14. Rih Tengah	485	155
15. Mburidi	460	168
16. Kutabuluh Gugung	521	200
Kutabuluh	12 522	4460

Sumber : Dinas Kependudukan dan Pencatatan Sipil Kabupaten Karo

4 SOSIAL DAN KESEJAHTERAAN RAKYAT



PENJELASAN TEKNIS

1. Tidak/belum pernah sekolah adalah mereka yang tidak pernah atau belum pernah terdaftar dan tidak pernah atau belum pernah aktif mengikuti pendidikan di suatu jenjang pendidikan formal. Termasuk juga yang ta-mat/belum tamat taman kanak - kanak tetapi tidak melanjutkan ke sekolah dasar.
2. Masih bersekolah adalah mereka yang terdaftar dan aktif mengikuti pendidikan formal dan nonformal (Paket A, B, atau C), baik pendidikan dasar, menengah maupun pendidikan tinggi. Bagi mahasiswa yang sedang cuti dianggap masih bersekolah.
3. Tidak bersekolah lagi adalah mereka yang pernah terdaftar dan aktif mengikuti pendidikan di suatu jenjang pendidikan formal dan nonformal (Paket A, B, atau C), tetapi pada saat pencacahan tidak lagi terdaftar dan tidak aktif mengikuti pendidikan.
4. Tamat sekolah adalah menyelesaikan pelajaran yang ditandai dengan lulus ujian akhir pada kelas atau tingkat terakhir suatu jenjang pendidikan di sekolah negeri maupun swasta dengan mendapatkan tanda ta-mat belajar/ijazah. Seseorang yang belum mengikuti pelajaran pada kelas tertinggi tetapi telah mengikuti ujian akhir dan lulus dianggap tamat sekolah.
5. Dapat membaca dan menulis artinya dapat membaca dan menulis kata-kata/kalimat sederhana dengan suatu aksara tertentu.
6. Jalur Pendidikan di Indonesia terdiri atas 1) pendidikan formal, 2) pendidikan nonformal, dan 3) pendidikan informal yang ketiganya dapat saling melengkapi dan memperkaya (Undang-Undang No. 20 Tahun 2013 tentang Sistem Pendidikan Nasional).
7. Jenjang Pendidikan Formal terdiri atas pendidikan dasar, pendidikan menengah, dan pendidikan tinggi. Jenis pendidikan yang diajarkan mencakup pendidikan umum, kejuruan, akademik, profesi, vokasi, keagamaan, dan khusus.
 - a. Pendidikan Dasar berbentuk Sekolah Dasar (SD) dan Madrasah Ibtidaiyah (MI) atau bentuk lain yang sederajat serta Sekolah Menengah Pertama (SMP) dan Madrasah

- Tsanawiyah (MTs), atau bentuk lain yang sederajat.
- b. Pendidikan Menengah berbentuk Sekolah Menengah Atas (SMA), Madrasah Aliyah (MA), Sekolah Menengah Kejuruan (SMK), dan Madrasah Aliyah Kejuruan (MAK), atau bentuk lain yang sederajat.
 - c. Pendidikan Tinggi merupakan jenjang pendidikan setelah pendidikan menengah yang mencakup program pendidikan diploma, sarjana, magister, spesialis, dan doktor yang diselenggarakan oleh perguruan tinggi. Perguruan tinggi dapat berbentuk akademi, politeknik, sekolah tinggi, institut, atau universitas.
8. Rumah Sakit adalah tempat pemeriksaan dan perawatan kesehatan, biasanya berada di bawah pengawasan dokter/tenaga medis, yang melayani penderita yang sakit untuk berobat rawat jalan atau rawat inap.
 9. Rumah Sakit Bersalin adalah rumah sakit khusus untuk persalinan, dilengkapi pelayanan spesialis pemeriksaan kehamilan, persalinan, rawat inap dan rawat jalan ibu dan anak yang berada di bawah pengawasan dokter spesialis kandungan.
 10. Poliklinik adalah sarana kesehatan yang dipakai untuk pelayanan berobat jalan, biasanya berada di bawah pengawasan dokter/tenaga medis.
 11. Puskesmas (Pusat Kesehatan Masyarakat) adalah unit pelaksana teknis dinas kesehatan kabupaten/ kota yang mempunyai fungsi utama sebagai penyelenggara pelayanan kesehatan tingkat pertama. Wilayah kerja puskesmas maksimal adalah satu kecamatan dan untuk dapat menjangkau wilayah kerjanya, puskesmas mempunyai jaringan pelayanan yang meliputi unit Puskesmas Pembantu (Pustu), unit Puskesmas Keliling (Puskel), dan unit bidan desa/komunitas (Peraturan Menteri Kesehatan RI No. 75 Tahun 2014 Tentang Pusat Kesehatan Masyarakat).
 12. Apotek adalah suatu tempat tertentu yang digunakan untuk melakukan pekerjaan kefarmasian, dan penyaluran/penjualan obat atau bahan farmasi dan perbekalan kesehatan lainnya kepada masyarakat yang dikelola oleh tenaga apoteker (Peraturan Menteri Kesehatan RI No. 1332 Tahun 2002 Tentang Perubahan Atas Peraturan Menteri Kesehatan RI No. 922/MENKES/PER/X/1993 Tentang Ketentuan dan Tata Cara Pemberian Izin Apotek).

13. Imunisasi adalah memasukkan kuman atau racun penyakit tertentu yang sudah dilemahkan (vaksin) ke dalam tubuh dengan cara disuntik atau diminum (diteteskan dalam mulut) dengan maksud agar terjadi keke-balan tubuh t erhadap penyakit tersebut.

<https://karokab.bps.go.id>

<https://karokab.bps.go.id>

Tabel 4.1 **Banyaknya Desa¹/Kelurahan yang Memiliki Fasilitas Sekolah Menurut Tingkat Pendidikan di Kecamatan Kutabuluh, 2019 - 2021**

Tingkat Pendidikan	2019	2020	2021
(1)	(2)	(3)	(4)
Sekolah Dasar (SD)	12	12	12
Sekolah Menengah Pertama (SMP)	3	3	3
Sekolah Menengah Atas (SMA)	1	1	1
Sekolah Menengah Kejuruan (SMK)	0	0	0
Akademi/Perguruan Tinggi	0	0	0

Catatan : Pendataan Potensi Desa (Podes) dilakukan terakhir pada tahun 2021 sehingga data tersedia sampai tahun 2021
 Sumber : Badan Pusat Statistik, Pendataan Potensi Desa (Podes)

Tabel 4.2 Jumlah Sekolah Menurut Tingkat Pendidikan di Kecamatan Kutabuluh, 2021/2022 dan 2022/2023

Tingkat Pendidikan	Negeri		Swasta		Jumlah	
	2021/2022	2022/2023	2021/2022	2022/2023	2021/2022	2022/2023
(1)	(2)	(3)	(4)	(5)	(6)	(7)
Taman Kanak-Kanak	...	-	...	10	...	10
Raudhatul Athfal (RA) ²	-	-	1	1	1	1
Sekolah Dasar (SD) ¹	13	13	1	1	14	14
Madrasah Ibtidaiyah	-	-	1	1	1	1
Sekolah Menengah Pertama (SMP) ¹	3	3	-	-	3	3
Madrasah Tsanawiyah (MTs) ²	-	-	1	1	1	1
Sekolah Menengah Atas (SMA) ¹	1	1	-	-	1	1
Sekolah Menengah Kejuruan (SMK) ¹	-	-	-	-	-	-
Madrasah Aliyah (MA) ²	-	-	-	-	-	-

Catatan: ¹Data Taman Kanak-Kanak untuk TA 2021/2022 tidak tersedia

²Seluruh Raudatul Athfal (RA) berstatus swasta

Sumber: ¹ Kementerian Pendidikan, Kebudayaan, Riset, dan Teknologi, Sistem Data Pokok Pendidikan, data semester ganjil laporan sampai dengan 30 November 2022

² Kementerian Agama, EMIS, data semester ganjil laporan sampai dengan 9 Februari 2023

Tabel 4.3 Jumlah Guru Menurut Tingkat Pendidikan di Kecamatan Kutabuluh, 2021/2022 dan 2022/2023

Tingkat Pendidikan	Negeri		Swasta		Jumlah	
	2021/2022	2022/2023	2021/2022	2022/2023	2021/2022	2022/2023
(1)	(2)	(3)	(4)	(5)	(6)	(7)
Taman Kanak-Kanak	...	-	...	14	...	14
Raudhatul Athfal (RA) ²	-	-	3	3	3	3
Sekolah Dasar (SD) ¹	105	104	4	4	109	108
Madrasah Ibtidaiyah	-	-	4	5	4	5
Sekolah Menengah Pertama (SMP) ¹	57	61	-	-	57	61
Madrasah Tsanawiyah (MTs) ²	-	-	6	6	6	6
Sekolah Menengah Atas (SMA) ¹	24	25	-	-	24	25
Sekolah Menengah Kejuruan (SMK) ¹	-	-	-	-	-	-
Madrasah Aliyah (MA) ²	-	-	-	-	-	-

Catatan: --Data Taman Kanak-Kanak untuk TA 2021/2022 tidak tersedia

²Seluruh Raudatul Athfal (RA) berstatus swasta

Sumber: ¹Kementerian Pendidikan, Kebudayaan, Riset, dan Teknologi, Sistem Data Pokok Pendidikan, data semester ganjil laporan sampai dengan 30 November 2022

² Kementerian Agama, EMIS, data semester ganjil laporan sampai dengan 9 Februari 2023

Tabel 4.4 Jumlah Murid Menurut Tingkat Pendidikan di Kecamatan Kutabuluh, 2021/2022 dan 2022/2023

Tingkat Pendidikan	Negeri		Swasta		Jumlah	
	2021/2022	2022/2023	2021/2022	2022/2023	2021/2022	2022/2023
(1)	(2)	(3)	(4)	(5)	(6)	(7)
Taman Kanak-Kanak	...	-	...	288	...	288
Raudhatul Athfal (RA) ²	-	-	21	23	21	23
Sekolah Dasar (SD) ¹	1 209	1 208	45	51	1 254	1 259
Madrasah Ibtidaiyah	-	-	82	85	82	85
Sekolah Menengah Pertama (SMP) ¹	601	586	-	-	601	586
Madrasah Tsanawiyah (MTs) ²	-	-	38	38	38	38
Sekolah Menengah Atas (SMA) ¹	307	304	-	-	307	302
Sekolah Menengah Kejuruan (SMK) ¹	-	-	-	-	-	-
Madrasah Aliyah (MA) ²	-	-	-	-	-	-

Catatan: - Data Taman Kanak-Kanak untuk TA 2021/2022 tidak tersedia

³ Seluruh Raudatul Athfal (RA) berstatus swasta

Sumber: ¹ Kementerian Pendidikan, Kebudayaan, Riset, dan Teknologi, Sistem Data Pokok Pendidikan, data semester ganjil laporan sampai dengan 30 November 2022

² Kementerian Agama, EMIS, data semester ganjil laporan sampai dengan 9 Februari 2023

Tabel 4.5 Banyaknya Desa¹/Kelurahan yang Memiliki Sarana Kesehatan Menurut Jenis Sarana Kesehatan di Kecamatan Kutabuluh, 2020 - 2022

Jenis Sarana Kesehatan	2020	2021	2022
(1)	(2)	(3)	(4)
Rumah Sakit Umum	-	-	-
Rumah Sakit Khusus	-	-	-
Puskesmas Rawat Inap	1	1	1
Puskesmas Non Rawat Inap	-	-	-
Klinik Pratama	-	-	-
Posyandu	16	16	16

Catatan : Pendataan Potensi Desa (Podes) dilakukan terakhir pada tahun 2021 sehingga data tersedia sampai tahun 2021

Sumber : Badan Pusat Statistik, Pendataan Potensi Desa (Podes)

Tabel 4.6 Banyaknya Fasilitas Kesehatan Menurut Desa/Kelurahan di Kecamatan Kutabuluh, 2022

Kelurahan/Desa	Rumah Sakit	Puskesmas	Pustu	BPU/ Poskesdea
(1)	(2)	(3)	(4)	(5)
1. Pola Tebu	0	0	1	0
2. Gunung Meriah	0	0	1	0
3. Negeri Jahe	0	0	2	0
4. Buah Raya	0	0	1	0
5. Bintang Meriah	0	0	1	1
6. Siabang Abang	0	0	0	1
7. Jinabun	0	0	1	1
8. Kutabuluh	0	1	0	1
9. Lau Buluh	0	0	1	0
10. Kuta Male	0	0	1	1
11. Ujung Deleng	0	0	0	0
12. Tanjung Merahe	0	0	1	0
13. Liang Merdeka	0	0	1	0
14. Rih Tengah	0	0	0	1
15. Mburidi	0	0	1	0
16. Kutabuluh Gugung	0	0	1	0
Kutabuluh	0	1	13	6

Lanjutan Tabel 4.6

Kelurahan/Desa	Polindes	Posyandu	BKIA
(1)	(6)	(7)	(8)
1. Pola Tebu	0	1	0
2. Gunung Meriah	0	1	0
3. Negeri Jahe	0	1	0
4. Buah Raya	0	1	0
5. Bintang Meriah	0	1	0
6. Siabang Abang	0	1	0
7. Jinabun	0	1	0
8. Kutabuluh	0	1	0
9. Lau Buluh	0	1	0
10. Kuta Male	0	1	0
11. Ujung Deleng	0	1	0
12. Tanjung Merahe	0	1	0
13. Liang Merdeka	0	1	0
14. Rih Tengah	0	1	0
15. Mburidi	0	1	0
16. Kutabuluh Gugung	0	1	0
Kutabuluh	0	16	0

Sumber : Dinas Kesehatan Kabupaten Karo

Tabel 4.7 **Banyaknya Tenaga Kesehatan di Kecamatan Kutabuluh, 2021 dan 2022**

Tenaga Kesehatan*	2021	2022
(1)	(2)	(3)
Dokter	2	3
Dokter Gigi	3	3
Tenaga Keperawatan	10	10
Tenaga Kebidanan	40	26
Tenaga Kefarmasian	3	2
Tenaga Kesehatan Masyarakat	3	3
Tenaga Kesehatan Lingkungan	1	0
Tenaga Gizi	1	3
Ahli Teknologi Laboratorium Medik	1	1

Catatan : *Jumlah Tenaga Kesehatan yang bertugas di Rumah Sakit/Puskesmas/dll

Sumber : Dinas Kesehatan Kabupaten Karo

Tabel 4.8 Banyaknya Pasangan Usia Subur (PUS) yang Menggunakan dan Tidak Menggunakan Alat Kontrasepsi Menurut Desa/Kelurahan di Kecamatan Kutabuluh, 2022

Kelurahan/Desa	Jumlah PUS	Alat Kontrasepsi	
		Menggunakan	Tidak Menggunakan
(1)	(2)	(3)	(4)
1. Pola Tebu	114	56	46
2. Gunung Meriah	94	60	34
3. Negeri Jahe	174	75	98
4. Buah Raya	65	47	15
5. Bintang Meriah	166	43	114
6. Siabang Abang	71	42	26
7. Jinabun	148	27	116
8. Kutabuluh	245	133	94
9. Lau Buluh	113	61	51
10. Kuta Male	101	49	51
11. Ujung Deleng	155	84	71
12. Tanjung Merahe	92	16	74
13. Liang Merdeka	43	10	32
14. Rih Tengah	73	50	23
15. Mburidi	95	82	13
16. Kutabuluh Gugung	71	35	31
Kutabuluh	1820	870	889

Sumber : Dinas Pemberdayaan Perempuan dan Perlindungan Anak serta Pengendalian Penduduk dan Keluarga Bencana Kab. Karo

Tabel 4.9 Banyaknya Pengguna Alat Kontrasepsi Menurut Metode yang Digunakan dan Desa/Kelurahan di Kecamatan Kutabuluh, 2022

Kelurahan/Desa	IUD	MOP	MOW	Implan
(1)	(2)	(3)	(4)	(5)
1. Pola Tebu	0	0	12	19
2. Gunung Meriah	2	0	16	4
3. Negeri Jahe	5	0	27	24
4. Buah Raya	1	0	20	1
5. Bintang Meriah	1	0	12	13
6. Siabang Abang	0	0	6	1
7. Jinabun	1	0	1	19
8. Kutabuluh	0	0	48	10
9. Lau Buluh	0	0	7	31
10. Kuta Male	0	0	14	12
11. Ujung Deleng	0	0	20	16
12. Tanjung Merahe	0	0	2	4
13. Liang Merdeka	0	0	1	2
14. Rih Tengah	0	0	0	35
15. Mburidi	0	0	10	34
16. Kutabuluh Gugung	1	0	4	5
Kutabuluh	11	0	200	230

Lanjutan Tabel 4.9

Kelurahan/Desa	Suntik	PIL	Kondom	Jumlah
(1)	(6)	(7)	(8)	(9)
1. Pola Tebu	18	7	0	56
2. Gunung Meriah	20	15	3	60
3. Negeri Jahe	15	3	1	75
4. Buah Raya	14	7	3	46
5. Bintang Meriah	9	8	0	43
6. Siabang Abang	18	13	4	42
7. Jinabun	6	0	0	27
8. Kutabuluh	47	23	5	133
9. Lau Buluh	13	10	0	61
10. Kuta Male	22	1	0	49
11. Ujung Deleng	44	3	1	84
12. Tanjung Merahe	5	0	0	11
13. Liang Merdeka	7	0	0	10
14. Rih Tengah	13	2	0	50
15. Mburidi	24	13	0	81
16. Kutabuluh Gugung	20	5	0	35
Kutabuluh	295	110	17	863

Sumber : Dinas Pemberdayaan Perempuan dan Perlindungan Anak serta Pengendalian Penduduk dan Keluarga Bencana Kab. Karo



Tabel 5.1 Luas Panen Tanaman Sayuran Semusim Menurut Jenis Tanaman di Kecamatan Kutabuluh (ha), 2021–2022

Jenis Tanaman Sayuran	2021	2022
(1)	(2)	(3)
Bawang Merah	3	10
<i>Petsai</i>	-	-
Cabai Keiting	95	383
Cabai Rawit	6	91
Kentang	-	-
Kubis	-	-
Tomat	1	-
Wortel	-	-
Kembang kol	-	-
Bawang Daun	-	-
Labu Siam	-	-

Catatan : ...

Sumber : Badan Pusat Statistik, Statistik Pertanian Hortikultura SPH-SBS

Tabel 5.2**Produksi Tanaman Sayuran Semusim Menurut Jenis Tanaman di Kecamatan Kutabuluh (kuintal), 2021–2022**

Jenis Tanaman Sayuran	2021	2022
(1)	(2)	(3)
Bawang Merah	540	1 800
<i>Petsai</i>	-	-
Cabai Keiting	6 195	48 075
Cabai Rawit	610	9 590
Kentang	-	-
Kubis	-	-
Tomat	250	-
Wortel	-	-
Kembang kol	-	-
Bawang Daun	-	-
Labu Siam	-	-

Catatan : ...

Sumber : Badan Pusat Statistik, Statistik Pertanian Hortikultura SPH-SBS

Tabel 5.3 Luas Panen Tanaman Biofarmaka Menurut Jenis Tanaman di Kecamatan Kutabuluh (m²), 2021–2022

Jenis Tanaman	2021	2022
(1)	(2)	(3)
Jahe	-	-
Laos/Lengkuas	-	-
Kencur	-	-
Kunyit	-	-

Catatan : ...

Sumber : Badan Pusat Statistik, Statistik Pertanian Hortikultura SPH-TBF

Tabel 5.4 **Produksi Tanaman Biofarmaka Menurut Jenis Tanaman di Kecamatan Kutabuluh (Kg), 2021–2022**

Jenis Tanaman	2021	2022
(1)	(4)	(5)
Jahe	-	-
Laos/Lengkuas	-	-
Kencur	-	-
Kunyit	-	-

Catatan : ...

Sumber : Badan Pusat Statistik, Statistik Pertanian Hortikultura SPH-TBF

<https://karokab.bps.go.id>

Tabel 5.5 Luas Panen Tanaman Hias Menurut Jenis Tanaman di Kecamatan Kutabuluh (m²), 2021–2022

Jenis Tanaman	2021	2022
(1)	(2)	(3)
Anggrek Potong	-	-
Krisan	-	-
Mawar	-	-
Sedap Malam	-	-
Herbras	-	-

Catatan : ...

Sumber : Badan Pusat Statistik, Statistik Pertanian Hortikultura SPH-TH

Tabel 5.6 **Produksi Tanaman Hias Menurut Jenis Tanaman di Kecamatan Kutabuluh (tangkai), 2021–2022**

Jenis Tanaman	2021	2022
(1)	(2)	(3)
Anggrek Potong	-	-
Krisan	-	-
Mawar	-	-
Sedap Malam	-	-
Herbras	-	-

Catatan : ...

Sumber : Badan Pusat Statistik, Statistik Pertanian Hortikultura SPH-TH

Tabel 5.7 **Produksi Buah-Buahan Menurut Jenis Tanaman di Kecamatan Kutabuluh (kuintal), 2021–2022**

Jenis Tanaman Buah-Buahan	2021	2022
(1)	(2)	(3)
Mangga	-	-
Durian	2 280	2 850
Jeruk Siam/Kepron	16 500	13 740
Pisang	2 000	77 800
Pepaya	-	-
Salak	2 760	7 435
Alpukat	960	2 155
Nanas	-	-

Catatan : ...

Sumber : Badan Pusat Statistik, Statistik Pertanian Hortikultura SPH-BST

Tabel 5.8 Populasi Ternak Menurut Jenis Ternak dan Desa/ Kelurahan di Kecamatan Kutabuluh, 2022

Kelurahan/Desa	Jenis Ternak (Ekor)					
	Sapi/ Lembu	Kerbau	Kuda	Kambing/ Domba	Babi	Kelinci
(1)	(2)	(3)	(4)	(5)	(6)	(7)
1. Pola Tebu	5	11	-	12	13	0
2. Gunung Meriah	8	14	-	14	8	0
3. Negeri Jahe	43	10	-	32	24	0
4. Buah Raya	24	3	-	8	-	0
5. Bintang Meriah	53	9	-	26	16	0
6. Siabang Abang	48	0	-	28	14	0
7. Jinabun	149	21	-	0	25	0
8. Kutabuluh	200	2	-	85	28	6
9. Lau Buluh	42	30	-	32	17	0
10. Kuta Male	10	18	-	24	14	0
11. Ujung Deleng	20	6	-	32	25	0
12. Tanjung Merahe	5	4	-	0	8	0
13. Liang Merdeka	0	0	-	0	7	0
14. Rih Tengah	0	0	-	0	16	0
15. Mburidi	8	0	-	31	28	0
16. Kutabuluh Gugung	37	16	-	28	16	0
Kutabuluh	652	144	0	352	259	6

Sumber : Dinas Pertanian Kabupaten Karo

Tabel 5.9 Populasi Unggas Menurut Jenis Unggas dan Desa/ Kelurahan di Kecamatan Kutabuluh, 2022

Kelurahan/Desa	Jenis Unggas (Ekor)			Jumlah
	Ayam	Itik	Itik Manila	
(1)	(2)	(3)	(4)	(5)
1. Pola Tebu	286	-	-	286
2. Gunung Meriah	480	-	-	480
3. Negeri Jahe	1050	24	-	1074
4. Buah Raya	876	-	-	876
5. Bintang Meriah	1 120	34	12	1 166
6. Siabang Abang	970	28	-	998
7. Jinabun	1 120	50	17	1 187
8. Kutabuluh	708	65	17	790
9. Lau Buluh	870	30	-	900
10. Kuta Male	809	56	-	865
11. Ujung Deleng	340	18	-	358
12. Tanjung Merahe	676	-	-	676
13. Liang Merdeka	640	-	-	640
14. Rih Tengah	675	-	-	675
15. Mburidi	556	120	21	697
16. Kutabuluh Gugung	332	-	-	332
Kutabuluh	11 508	425	67	12 000

Sumber : Dinas Pertanian Kabupaten Karo

Tabel 5.10 **Produksi Ikan Menurut Jenis Ikan dan Desa/Kelurahan (Ton) di Kecamatan Kutabuluh, 2022**

Kelurahan/Desa	Ikan Laut	Ikan Tawar	Jumlah
(1)	(2)	(3)	(4)
1. Pola Tebu	-	-	-
2. Gunung Meriah	-	-	-
3. Negeri Jahe	-	-	-
4. Buah Raya	-	-	-
5. Bintang Meriah	-	-	-
6. Siabang Abang	-	-	-
7. Jinabun	-	-	-
8. Kutabuluh	-	-	-
9. Lau Buluh	-	-	-
10. Kuta Male	-	-	-
11. Ujung Deleng	-	-	-
12. Tanjung Merahe	-	-	-
13. Liang Merdeka	-	-	-
14. Rih Tengah	-	-	-
15. Mburidi	-	-	-
16. Kutabuluh Gugung	-	-	-
Kutabuluh	-	-	-

Sumber : Dinas Ketahanan Pangan dan Perikanan Kabupaten Karo

6

TRANSPORTASI



Tabel 6.1 Jumlah Jembatan Dirinci Menurut Jenis Jembatan Di Kecamatan Kutabuluh, 2021 dan 2022

Jenis Jembatan	2021	2022
(1)	(2)	(3)
Gelagar	11	11
Komposit	1	1
Rangka	0	0
Katrol Gantung	1	1
Plat	1	1
Jumlah	14	14

Catatan : Menggunakan Angka Sementara bersesuaian Karo Dalam Angka Tahun 2023

Sumber : Dinas Pekerjaan Umum dan Tata Ruang Kab. Karo

Tabel 6.2 Panjang Jembatan (Km) Dirinci Menurut Jenis Jembatan Di Kecamatan Kutabuluh, 2021 dan 2022

Jenis Jembatan	2021	2022
(1)	(2)	(3)
Gelagar	0,097	0,097
Komposit	0,007	0,007
Rangka	0	0
Katrol Gantung	0,12	0,12
Plat	0,004	0,004
Jumlah	0,228	0,228

Catatan : Menggunakan Angka Sementara bersesuaian Karo Dalam Angka Tahun 2023

Sumber : Dinas Pekerjaan Umum dan Tata Ruang Kab. Karo

Tabel 6.3 Panjang (km) dan dan Lebar(m) Ruas Jalan Berdasarkan Nama Ruas Jalan di Kecamatan Kutabuluh, 2022

Kecamatan yang dilalui	Nama Ruas Jalan	Panjang Ruas (km)	Lebar Ruas (m)
(1)	(2)	(3)	(4)
Kuta Buluh, Tiga Binanga	Limang - Negerijahe	4.8	3.5
Kuta Buluh	Negerijahe - Ujung Deleng	7	3
Kuta Buluh	Ujung Deleng - Tanjung Merahe	7	3
Kuta Buluh	Tanjung Merahe - Sp. Tanjung Merahe	2.2	3
Kuta Buluh	Ujung Deleng - Sp. Kutamale	2	3
Kuta Buluh	Gunung Meriah - Sp. Pola Tebu	5	3
Kuta Buluh	Negerijahe - Gunung Meriah	4	3
Kuta Buluh	Sp. Kutabuluh Gugung - Kutabuluh Gugung	1	3
Kuta Buluh	Kutamale - Amburidi	10	3
Kuta Buluh	Kutamale - Lau Buluh	5	3
Kuta Buluh	Kutabuluh - Lau Buluh	2.1	3
Kuta Buluh, Tiganderket	Kutabuluh - Tanjung	6	4.5
Kuta Buluh	Tanjung - Bintang Meriah	2	3.5
Kuta Buluh, Tiga Binanga	Bintang Meriah - Perbesi	4.5	3,5-4,0
Kuta Buluh	Salit - Kubusimbelang	2.6	3
Kuta Buluh	Sp. Jinabun - Jinabun	1.9	3
Kuta Buluh	Sp. Buahraya - Buahraya	7	3
Kuta Buluh	Sp. Rih Tengah - Rih Tengah	4	3,5-4,0
Kuta Buluh	Sp. Sapu Ijuk - Buahraya	4	3
Kuta Buluh	Sapu Ijuk - Kutamale	6	3
Kuta Buluh, Tiga Binanga	Buahraya - Limang	5	5
Kuta Buluh, Tiga Binanga	Buahraya - Limang	5	5
Kuta Buluh	Rihtengah - Tanjung Merahe	11	3
Kuta Buluh	Bintang Meriah - Buah Raya	5	3

Catatan : Menggunakan Angka Final

Sumber : Dinas Pekerjaan Umum dan Tata Ruang Kab. Karo

Tabel 6.4 Panjang Jalan Menurut Jenis Permukaan dan Ruas Jalan (Km) di Kecamatan Kutabuluh, 2022

Kecamatan yang dilalui	Nama Ruas Jalan	Jenis Permukaan		
		Hotmix	Lapem/ Makadam	Pekerasan Beton
(1)	(2)	(3)	(4)	(5)
Kuta Buluh, Tiga Binanga	Limang - Negerijahe	4.4	0	0
Kuta Buluh	Negerijahe - Ujung Deleng	0	4.4	0.2
Kuta Buluh	Ujung Deleng - Tanjung Merahe	3	0	1.8
Kuta Buluh	Tanjung Merahe - Sp. Tanjung Merahe	0	0	0.2
Kuta Buluh	Ujung Deleng - Sp. Kutamale	0.2	0	0
Kuta Buluh	Gunung Meriah - Sp. Pola Tebu	0	0	0.4
Kuta Buluh	Negerijahe - Gunung Meriah	0	1.8	1.2
Kuta Buluh	Sp. Kutabuluh Gugung - Kutabuluh Gugung	1	0	0
Kuta Buluh	Kutamale - Amburidi	0	3.4	0.8
Kuta Buluh	Kutamale - Lau Buluh	0	3.6	0.4
Kuta Buluh	Kutabuluh - Lau Buluh	0.1	2	0
Kuta Buluh, Tiganderket	Kutabuluh - Tanjung	6	0	0
Kuta Buluh	Tanjung - Bintang Meriah	2	0	0
Kuta Buluh, Tiga Binanga	Bintang Meriah - Perbesi	4.3	0	0.2
Kuta Buluh	Salit - Kubusimbelang	2.4	0.2	0
Kuta Buluh	Sp. Jinabun - Jinabun	1.6	0.3	0
Kuta Buluh	Sp. Buahraya - Buahraya	0	7	0
Kuta Buluh	Sp. Rih Tengah - Rih Tengah	3.8	0	0
Kuta Buluh	Sp. Sapu Ijuk - Buahraya	0	0	0.8
Kuta Buluh	Sapu Ijuk - Kutamale	0	6	0
Kuta Buluh, Tiga Binanga	Buahraya - Limang	0	0	1
Kuta Buluh, Tiga Binanga	Buahraya - Limang	2	0.4	0.8
Kuta Buluh	Rihtengah - Tanjung Merahe	0	11	0
Kuta Buluh	Bintang Meriah - Buah Raya	0	1.6	0

Lanjutan Tabel 6.4

Kecamatan yang dilalui	Nama Ruas Jalan	Jenis Permukaan	
		Telford/Kerikil	Tanah/Belum Tembus
(1)	(2)	(6)	(7)
Kuta Buluh, Tiga Binanga	Limang - Negerijahe	0.2	0.2
Kuta Buluh	Negerijahe - Ujung Deleng	2	0.4
Kuta Buluh	Ujung Deleng - Tanjung Merahe	2.2	0
Kuta Buluh	Tanjung Merahe - Sp. Tanjung Merahe	1	1
Kuta Buluh	Ujung Deleng - Sp. Kutamale	1.8	0
Kuta Buluh	Gunung Meriah - Sp. Pola Tebu	4	0.6
Kuta Buluh	Negerijahe - Gunung Meriah	0.8	0.2
Kuta Buluh	Sp. Kutabuluh Gugung - Kutabuluh Gugung	0	0
Kuta Buluh	Kutamale - Amburidi	5.6	0.2
Kuta Buluh	Kutamale - Lau Buluh	1	0
Kuta Buluh	Kutabuluh - Lau Buluh	0	0
Kuta Buluh, Tiganderket	Kutabuluh - Tanjung	0	0
Kuta Buluh	Tanjung - Bintang Meriah	0	0
Kuta Buluh, Tiga Binanga	Bintang Meriah - Perbesi	0	0
Kuta Buluh	Salit - Kubusimbelang	0	0
Kuta Buluh	Sp. Jinabun - Jinabun	0	0
Kuta Buluh	Sp. Buahraya - Buahraya	0	0
Kuta Buluh	Sp. Rih Tengah - Rih Tengah	0	0.2
Kuta Buluh	Sp. Sapu Ijuk - Buahraya	0.8	2.4
Kuta Buluh	Sapu Ijuk - Kutamale	0	0
Kuta Buluh, Tiga Binanga	Buahraya - Limang	1	3
Kuta Buluh, Tiga Binanga	Buahraya - Limang	6	0
Kuta Buluh	Rihtengah - Tanjung Merahe	0	0
Kuta Buluh	Bintang Meriah - Buah Raya	2.4	1

Catatan : Menggunakan Angka Final

Sumber : Dinas Pekerjaan Umum dan Tata Ruang Kab. Karo

Tabel 6.5 Panjang Jalan Menurut Kondisi dan Ruas Jalan (Km) di Kecamatan Kutabuluh, 2022

Kecamatan yang dilalui	Nama Ruas Jalan	Kondisi Jalan	
		Baik	Sedang
(1)	(2)	(3)	(4)
Kuta Buluh, Tiga Binanga	Limang - Negerijahe	1.4	0.6
Kuta Buluh	Negerijahe - Ujung Deleng	0	0.2
Kuta Buluh	Ujung Deleng - Tanjung Merahe	0.2	2
Kuta Buluh	Tanjung Merahe - Sp. Tanjung Merahe	0	0
Kuta Buluh	Ujung Deleng - Sp. Kutamale	0	0
Kuta Buluh	Gunung Meriah - Sp. Pola Tebu	0	1.2
Kuta Buluh	Negerijahe - Gunung Meriah	0	0.8
Kuta Buluh	Sp. Kutabuluh Gugung - Kutabuluh Gugung	1	0
Kuta Buluh	Kutamale - Amburidi	0	0.8
Kuta Buluh	Kutamale - Lau Buluh	0	0.8
Kuta Buluh	Kutabuluh - Lau Buluh	0.2	0.6
Kuta Buluh, Tiganderket	Kutabuluh - Tanjung	1.4	4.4
Kuta Buluh	Tanjung - Bintang Meriah	1.2	0.8
Kuta Buluh, Tiga Binanga	Bintang Meriah - Perbesi	0.2	3.9
Kuta Buluh	Salit - Kubusimbang	2.2	0.4
Kuta Buluh	Sp. Jinabun - Jinabun	1.8	0.1
Kuta Buluh	Sp. Buahraya - Buahraya	0	0.4
Kuta Buluh	Sp. Rih Tengah - Rih Tengah	2.19	0.2
Kuta Buluh	Sp. Sapu Ijuk - Buahraya	0	0.6
Kuta Buluh	Sapu Ijuk - Kutamale	0	5.6
Kuta Buluh, Tiga Binanga	Buahraya - Limang	0	1
Kuta Buluh, Tiga Binanga	Buahraya - Limang	2	0.4
Kuta Buluh	Rihtengah - Tanjung Merahe	0	11
Kuta Buluh	Bintang Meriah - Buah Raya	0	0

Lanjutan Tabel 6.5

Kecamatan yang dilalui	Nama Ruas Jalan	Kondisi Jalan	
		Rusak Ringan	Rusak Berat
(1)	(2)	(5)	(6)
Kuta Buluh, Tiga Binanga	Limang - Negerijahe	0.8	2
Kuta Buluh	Negerijahe - Ujung Deleng	1.4	5.4
Kuta Buluh	Ujung Deleng - Tanjung Merahe	2.6	2.2
Kuta Buluh	Tanjung Merahe - Sp. Tanjung Merahe	0.2	2
Kuta Buluh	Ujung Deleng - Sp. Kutamale	0	2
Kuta Buluh	Gunung Meriah - Sp. Pola Tebu	0.4	3.4
Kuta Buluh	Negerijahe - Gunung Meriah	1	2.2
Kuta Buluh	Sp. Kutabuluh Gugung - Kutabuluh Gugung	0	0
Kuta Buluh	Kutamale - Amburidi	2.4	6.8
Kuta Buluh	Kutamale - Lau Buluh	2	2.2
Kuta Buluh	Kutabuluh - Lau Buluh	0.8	0.5
Kuta Buluh, Tiganderket	Kutabuluh - Tanjung	0	0.2
Kuta Buluh	Tanjung - Bintang Meriah	0	0
Kuta Buluh, Tiga Binanga	Bintang Meriah - Perbesi	0.4	0
Kuta Buluh	Salit - Kubusimbelang	0	0
Kuta Buluh	Sp. Jinabun - Jinabun	0	0
Kuta Buluh	Sp. Buahraya - Buahraya	3.2	3.4
Kuta Buluh	Sp. Rih Tengah - Rih Tengah	0.81	0.8
Kuta Buluh	Sp. Sapu Ijuk - Buahraya	1	2.4
Kuta Buluh	Sapu Ijuk - Kutamale	0	0.4
Kuta Buluh, Tiga Binanga	Buahraya - Limang	0	4
Kuta Buluh, Tiga Binanga	Buahraya - Limang	6	0.8
Kuta Buluh	Rihtengah - Tanjung Merahe	0	0
Kuta Buluh	Bintang Meriah - Buah Raya	1.8	3.2

Catatan : Menggunakan Angka Final

Sumber : Dinas Pekerjaan Umum dan Tata Ruang Kab. Karo

Tabel 6.6 Panjang jembatan, Lebar Jembatan dan Kondisi Jembatan Berdasarkan Nama Ruas Jalan di Kecamatan Kutabuluh, 2022

Kecamatan yang dilalui	Nama Jembatan	Nama Ruas Jalan	Panjang Jembatan (km)	Lebar Jembatan (m)
(1)	(2)	(3)	(4)	(5)
Kuta Buluh, Tiga Binanga	LAU BATU	Limang - Negerijahe	12	4.5
Kuta Buluh, Tiga Binanga	LAU BIANG / KITE TERUH	Limang - Negerijahe	25	4.5
Kuta Buluh, Tiga Binanga	LAU PEDARAAN	Limang - Negerijahe	8	4
Kuta Buluh, Tiga Binanga	LAU BELIN	Limang - Negerijahe	10	4
Kuta Buluh	LAU UJUNG DELENG	Negerijahe - Ujung Deleng	4	4
Kuta Buluh	LAU MBELIN	Negerijahe - Ujung Deleng	8	4
Kuta Buluh	LAU BIANG / RAMBINGAN	Ujung Deleng - Sp. Kutamale	120	1.5
Kuta Buluh	LAU KERA	Kutamale - Amburidi	4	3.5
Kuta Buluh	LAU AMBURIDI	Kutamale - Amburidi	12	4.5
Kuta Buluh	LAU NGGALAM	Kutamale - Lau Buluh	5	4
Kuta Buluh, Tiganderket	LAU RAKIT	Kutabuluh - Tanjung	7	4.5
Kuta Buluh	LAU GALUH	Tanjung - Bintang Meriah	8	4
Kuta Buluh, Tiga Binanga	LAU SAGU	Bintang Meriah - Perbesi	7	4
Kuta Buluh	LAU BELIN	Sp. Rih Tengah - Rih Tengah	12	4
Kuta Buluh	LAU RIH TENGAH 1	Sp. Rih Tengah - Rih Tengah	10	4
Kuta Buluh	LAU RIH TENGAH 2	Sp. Rih Tengah - Rih Tengah	6	4
Kuta Buluh	LAU BIANG	Sp. Sapu Ijuk - Buahraya	10	4
Kuta Buluh	LAU BIANG	Amburidi - Rih Tengah	12	4

Lanjutan Tabel 6.6

Kecamatan yang dilalui	Nama Ruas Jalan	Kondisi Jembatan
(1)	(2)	(5)
Kuta Buluh, Tiga Binanga	Limang - Negerijahe	Kerusakan Kecil
Kuta Buluh, Tiga Binanga	Limang - Negerijahe	Kerusakan Kecil
Kuta Buluh, Tiga Binanga	Limang - Negerijahe	Kerusakan Kecil
Kuta Buluh, Tiga Binanga	Limang - Negerijahe	Keruskan yang memerlukan tindakan secepatnya
Kuta Buluh	Negerijahe - Ujung Deleng	Kerusakan Kecil
Kuta Buluh	Negerijahe - Ujung Deleng	Keruskan yang memerlukan tindakan secepatnya
Kuta Buluh	Ujung Deleng - Sp. Kutamale	Elemen Jembatan tidak berfungsi lagi
Kuta Buluh	Kutamale - Amburidi	Keruskan yang memerlukan tindakan secepatnya
Kuta Buluh	Kutamale - Amburidi	Kerusakan Kecil
Kuta Buluh	Kutamale - Lau Buluh	Keruskan yang memerlukan tindakan secepatnya
Kuta Buluh, Tiganderket	Kutabuluh - Tanjung	Kerusakan Kecil
Kuta Buluh	Tanjung - Bintang Meriah	Keruskan yang memerlukan tindakan secepatnya
Kuta Buluh, Tiga Binanga	Bintang Meriah - Perbesi	Kerusakan Kecil
Kuta Buluh	Sp. Rih Tengah - Rih Tengah	Keruskan yang memerlukan tindakan secepatnya
Kuta Buluh	Sp. Rih Tengah - Rih Tengah	Keruskan yang memerlukan tindakan secepatnya
Kuta Buluh	Sp. Rih Tengah - Rih Tengah	Keruskan yang memerlukan tindakan secepatnya
Kuta Buluh	Sp. Sapu Ijuk - Buahraya	Keruskan yang memerlukan tindakan secepatnya
Kuta Buluh	Amburidi - Rih Tengah	Keruskan yang memerlukan tindakan secepatnya

Catatan : Menggunakan Angka Final

Sumber : Dinas Pekerjaan Umum dan Tata Ruang Kab. Karo

7

KEUANGAN DAN KOPERASI



Tabel 7.1 Besarnya Pokok Penetapan dan Realisasi PBB Menurut Desa/Kelurahan, 2022

Kelurahan / Desa	Pokok Penetapan (Rp)	Realisasi (Rp)	Persentase Realisasi
(1)	(2)	(3)	(4)
1. Pola Tebu	2 764 648	6 098 968	220.61
2. Gunung Meriah	5 212 435	5 237 595	100.48
3. Negeri Jahe	2 690 099	5 609 435	208.52
4. Buah Raya	3 566 246	3 566 246	100.00
5. Bintang Meriah	12 518 445	14 000	0.11
6. Siabang Abang	2 682 377	3 760 888	140.21
7. Jinabun	3 978 735	3 978 735	100.00
8. Kutabuluh	14 912 572	10 037 811	67.31
9. Lau Buluh	3 805 517	3 840 991	100.93
10. Kuta Male	2 437 082	2 640 102	108.33
11. Ujung Deleng	4 024 720	4 024 720	100.00
12. Tanjung Merahe	3 601 450	3 601 450	100.00
13. Liang Merdeka	1 246 850	1 246 850	100.00
14. Rih Tengah	1 823 505	1 823 505	100.00
15. Mburidi	3 251 070	3 251 070	100.00
16. Kutabuluh Gugung	3 184 049	3 209 049	100.79
Kutabuluh	71 699 800	61 941 415	86.39

Sumber : Badan Pendapatan Daerah Kabupaten Karo

Tabel 7.2 Jumlah Koperasi Menurut Jenis Koperasi di Kecamatan Kutabuluh, 2022

Jenis Koperasi	Jumlah Koperasi
(1)	(2)
KUD	3
KPRI	0
KOPKAR	0
KOPPAS	0
Lainnya	11
Kutabuluh	14

Sumber : Dinas Ketenagakerjaan, Koperasi Dan Usaha Kecil Menengah Kabupaten Karo

Tabel 7.3 **Banyaknya Anggota Koperasi Menurut Jenis Koperasi di Kecamatan Kutabuluh, 2022**

Jenis Koperasi	Jumlah Anggota
(1)	(2)
KUD	1 743
KPRI	0
KOPKAR	0
KOPPAS	0
Lainnya	668
Kutabuluh	2 411

Sumber : Dinas Ketenagakerjaan, Koperasi Dan Usaha Kecil Menengah Kabupaten Karo



ST 2023
SENSUS PERTANIAN


BerAKHLAK

Berorientasi Pelayanan Akuntabel Kompeten
Harmonis Loyal Adaptif Kolaboratif



DATA

MENCERDASKAN BANGSA



<https://karokab.bps.go.id>

BADAN PUSAT STATISTIK KABUPATEN KARO

Jl. Jamin Ginting No 112A, Raya, Berastagi -22152

Telp : (0628) 92675, Fax : (0628) 92851

Homepage : <http://karokab.bps.go.id> Email : bps1211@bps.go.id

ISSN 2962-6196



9

772962

619002

