

# Kecamatan PAYAKUMBUH SELATAN

DALAM ANGKA

*Payakumbuh Selatan Subdistrict In Figures*



# 2023




**BADAN PUSAT STATISTIK  
KOTA PAYAKUMBUH**

*BPS-Statistics of Payakumbuh Municipality*

# Kecamatan PAYAKUMBUH SELATAN

DALAM ANGKA

*Payakumbuh Selatan Subdistrict In Figures*



**2023**

**Kecamatan PAYAKUMBUH SELATAN DALAM ANGKA**  
***Payakumbuh Selatan Subdistrict in Figures***  
**2023**

ISSN : 2579-6674

**No. Publikasi**/*Publication Number* : 13760.2309

**Katalog** /*Catalog* : 1102001.1376011

**Ukuran Buku**/*Book Size* : 14,8 cm x 21 cm

**Jumlah Halaman**/*Number of Pages* : xxxvi + 182 hal/*pages*

**Naskah**/*Manuscript* :

**BPS Kota Payakumbuh**

*BPS-Statistics of Payakumbuh Municipality*

**Penyunting**/*Editor* :

**BPS Kota Payakumbuh**

*BPS-Statistics of Payakumbuh Municipality*

**Gambar Kover**/*Cover Design*:

**BPS Kota Payakumbuh**

*BPS-Statistics of Payakumbuh Municipality*

**Ilustrasi Kover**/*Cover Illustration*:

**Lomba Pacu Itiak**/*Flying Duck Race*

**Diterbitkan oleh**/*Published by*:

©**BPS Kota Payakumbuh**/*BPS-Statistics of Payakumbuh Municipality*

**Dicetak oleh**/*Printed by*:

CV. Graphic Dwipa

**Dilarang mengumumkan, mendistribusikan, mengomunikasikan, dan/atau menggandakan sebagian atau seluruh isi buku ini untuk tujuan komersil tanpa izin tertulis dari Badan Pusat Statistik Kota Payakumbuh (UU No. 28 Tahun 2014 Tentang Hak Cipta Pasal 43 huruf b)**

*Prohibited to announce, distribute, communicate, and/or copy part or all of this book for commercial purpose without permission from BPS-Statistics of Payakumbuh Municipality (Law No. 28 Year 2014 About Copyright Article 43 letter b)*

## **TIM PENYUSUN/TEAM MEMBERS**

### **Pengarah/Director**

Dessi Febriyanti, MA

### **Penanggung Jawab/Persons in Charge**

Elvi Kartika Dewi

### **Penyunting/Editors**

Afrizal, SE

Nurma Yanti, SE, M.Si

### **Pengolah Data dan Penulis Naskah/Data Processing and Authors**

Elvi Kartika Dewi

### **Penata Letak/Layout Designers**

Elvi Kartika Dewi

### **Disain Kover/Cover Designers**

Olvi Assyifa, S.Stat

### **Disain Infografis/Infrographic Designers**

Olvi Assyifa, S.Stat



## **KONTRIBUTOR DATA/DATA CONTRIBUTOR**

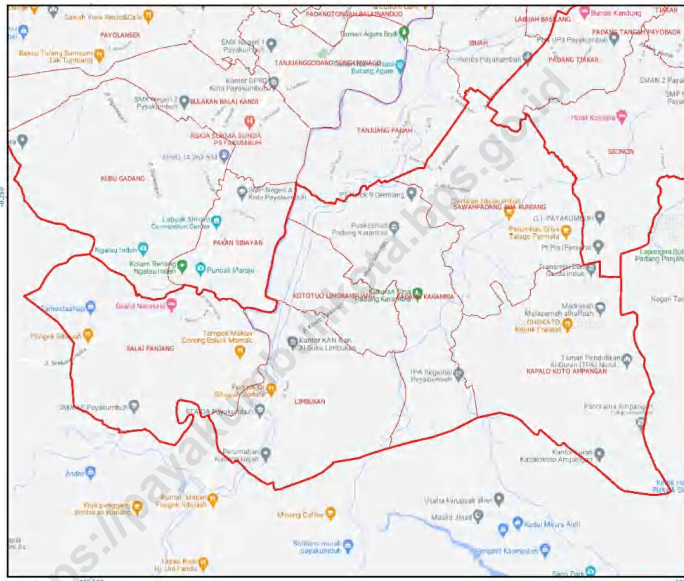
1. Kementerian Agama/*Ministry of Religious Affair*
2. Dinas Pendidikan Kota Payakumbuh/ *Education Authorities of Payakumbuh Municipality*
3. Badan Pusat Statistik/*BPS-Statistics Indonesia*
4. Dinas Pekerjaan Umum dan Penataan Ruang Kota Payakumbuh/*Public Work and Spatial Planning Agency of Payakumbuh Municipality Municipality*
5. Dinas Pertanian Kota Payakumbuh/*Agriculture Department of Payakumbuh Municipality*
6. Sekretariat KPU Kota Payakumbuh/ *Regional Electing Committee of Payakumbuh Municipality*
7. Dinas Kesehatan Kota Payakumbuh / *Public Health Office of Payakumbuh Municipality*
8. Dinas Pemberdayaan Perempuan, Perlindungan Anak, Pengendalian Penduduk, dan Keluarga Berencana Kecamatan Payakumbuh Selatan/ *Office of Women's Empowerment, Child Protection, Control Population and Family Planning Payakumbuh Selatan Subdistrict*
9. Pengadilan Agama Kota Payakumbuh/*Religious Court of Payakumbuh Municipality*
10. Badan Narkotika Nasional Kota Payakumbuh/*National Drugs Board of Payakumbuh Municipality*
11. Dinas Sosial Kota Payakumbuh/*Social Service of Payakumbuh Municipality*
12. Dinas Kependudukan dan Pencatatan Sipil Kota Payakumbuh/*Population and Civil Division Office of Payakumbuh Municipality*
13. PT. PLN Cabang Kota Payakumbuh / *PT. PLN (Persero) Branch of Payakumbuh*
14. PDAM Kota Payakumbuh / *PDAM of Payakumbuh Municipality*
15. Dinas Pariwisata, Pemuda dan Olahraga Kota Payakumbuh / *Tourism, Youth and Sport Office of Payakumbuh Municipality*
16. Kantor Camat Payakumbuh Selatan/*Payakumbuh Selatan Subdistrict Office*
17. BPP Kecamatan Payakumbuh Selatan/*BPP Payakumbuh Selatan Subdistrict*
18. Kantor Urusan Agama Kecamatan Payakumbuh Selatan/*Religious Affairs Office of Payakumbuh Selatan Subdistrict*



# PETA WILAYAH KECAMATAN PAYAKUMBUH SELATAN

## Map of Payakumbuh Selatan Subdistrict

### PETA KECAMATAN : PAYAKUMBUH SELATAN



Provinsi :  
**[13] SUMATERA BARAT**  
 Kabupaten/City :  
**[76] PAYAKUMBUH**  
 Kecamatan :  
**[011] PAYAKUMBUH SELATAN**



- LEGENDA**
- Batas Wilayah Kecamatan (\*)
  - Batas Wilayah Kabupaten/City (\*)
  - Batas Wilayah Kecamatan (\*)
  - Batas Wilayah Desa/ Kelurahan (\*)

Nama Wilayah: \_\_\_\_\_



**BADAN PUSAT STATISTIK**

Selengkapnya:  
 \* Untuk informasi lebih lanjut, silakan kunjungi laman: [www.bps.go.id](http://www.bps.go.id)  
 Nomor:  
 Telp: 021-77901111, 77901112, 77901113 dan  
 Fax: 021-77901114  
 © 2019 Badan Pusat Statistik





**KEPALA BPS KOTA PAYAKUMBUH**  
**CHIEF STATISTICIAN OF PAYAKUMBUH MUNICIPALITY**



**DESSI FEBRIYANTI, MA**





## KATA PENGANTAR

Penerbitan Kecamatan Payakumbuh Selatan Dalam Angka 2023 merupakan publikasi tahunan yang diterbitkan oleh BPS Kota Payakumbuh untuk memenuhi kebutuhan data-data pembangunan. Publikasi ini memuat data/informasi statistik tentang hasil-hasil pembangunan di wilayah Kota Payakumbuh selama tahun 2022, yang dapat dijadikan sebagai salah satu indikator dalam mengevaluasi pembangunan.

Data yang disajikan dalam publikasi ini terdiri dari data sekunder yang bersumber dari berbagai instansi pemerintah maupun swasta dan data primer yang berasal dari hasil sensus/survei yang dilakukan BPS Kota Payakumbuh. Publikasi ini dapat terwujud berkat kerja sama dan bantuan dari berbagai pihak baik instansi pemerintah maupun swasta. Kepada semua pihak yang telah memberikan bantuan disampaikan penghargaan dan terima kasih yang sebesar-besarnya.

Walaupun publikasi ini telah disiapkan sebaik-baiknya, namun tidak tertutup kemungkinan masih ditemui masih ada kekurangan dan kesalahan. Untuk perbaikan publikasi ini, tanggapan dan saran yang bersifat konstruktif dari para pengguna sangat diharapkan.

Payakumbuh, September 2023  
Kepala Badan Pusat Statistik  
Kota Payakumbuh

**DESSI FEBRIYANTI, MA**



## PREFACE

*Payakumbuh Selatan Subdistrict in Figures 2023 is the anual publication published by BPS Kota Payakumbuh to meet the needs of development data. This publication contains statistical data / information on development outcomes in the Payakumbuh Municipality area during 2022, which can be used as an indicator in evaluating development.*

*The data presented in this publication consists of secondary data sourced from government agencies, private and primary data derived from the results of a census / survey conducted by BPS-Statistics of Payakumbuh Municipality. This publication was made possible thanks to the cooperation and assistance of various parties, both government and private agencies. To all those who have provided assistance, a big appreciation and gratitude is given.*

*Although this publication has been prepared as well as possible, it is also possible that there are still deficiencies and errors. To improve this publication, constructive responses and suggestions from users are expected.*

Payakumbuh, September 2023  
Chief Statistician of  
Payakumbuh Municipality

**DESSI FEBRIYANTI, MA**

## DAFTAR ISI / CONTENTS

	Halaman <i>Page</i>
Kata Pengantar/ <i>Preface</i> .....	xi
Daftar Isi/ <i>Contents</i> .....	xiii
Daftar Tabel/ <i>List of Tables</i> .....	xv
Daftar Gambar/ <i>List Of Figure</i> .....	xxxi
Penjelasan Umum/ <i>Explanatory Notes</i> .....	xxxiii
Daftar Singkatan/ <i>List of Abbreviations</i> .....	xxxv
1. Geografi/ <i>Geography</i> .....	1
2. Pemerintahan/ <i>Government</i> .....	13
3. Penduduk/ <i>Population</i> .....	41
4. Sosial dan Kesejahteraan Rakyat/ <i>Social and Welfare</i> .....	53
5. Pertanian/ <i>Agriculture</i> .....	127
6. Pariwisata dan Transportasi/ <i>Tourism and Transportation</i> .....	161
7. Koperasi/ <i>Cooperative</i> .....	173



## DAFTAR TABEL/LIST OF TABLES

	Halaman Page
<b>1. GEOGRAFI/GEOGRAPHIC</b>	
1.1.1 Luas Daerah Menurut Kelurahan di Kecamatan Payakumbuh Selatan, 2022 <i>Total Area by Kelurahan in Payakumbuh Selatan Subdistrict, 2022 .....</i>	7
1.1.2 Letak Geografis Kecamatan Payakumbuh Selatan, 2022 <i>Location of Geography in Payakumbuh Selatan Subdistrict, 2022 .....</i>	8
1.1.3 Nama, Luas dan Kode Pos Kelurahan di Kecamatan Payakumbuh Selatan, 2022 <i>Name, Area dan Zip Code of Village in Payakumbuh Selatan Subdistrict, 2022 .....</i>	9
1.1.4 Luas Penggunaan Lahan di Kecamatan Payakumbuh Selatan, 2022 <i>Land Area in Payakumbuh Selatan Subdistrict, 2022 .....</i>	10
1.1.5 Nama Bukit di Kecamatan Payakumbuh Selatan, 2022 <i>Hills in Payakumbuh Selatan Subdistrict, 2022 .....</i>	11
1.1.6 Nama Sungai dan Daerah yang Dilalui di Kecamatan Payakumbuh Selatan, 2022 <i>Rivers Name and Area Passed Through in Payakumbuh Selatan Subdistrict, 2022 .....</i>	12
<b>2. PEMERINTAHAN/GOVERNMENT</b>	
<b>2.1 WILAYAH ADMINISTRATIF/ADMINISTRATIVE AREA</b>	
2.1.1 Jumlah Rukun Tetangga (RT) dan Rukun Warga (RW) Menurut Kelurahan di Kecamatan Payakumbuh Selatan, 2022 <i>Number of Rukun Tetangga and Rukun Warga by Kelurahan in Payakumbuh Selatan Subdistrict, 2022.....</i>	19
2.1.2 Jumlah Pembagian Wilayah Administrasi dan Luas Daerah di Kecamatan Payakumbuh Selatan, 2022 <i>Division of Administrative Area in Payakumbuh Selatan Subdistrict, 2022 .....</i>	20



2.1.3	Status Daerah (Perkotaan/Perdesaan) Menurut Kelurahan di Kecamatan Payakumbuh Selatan, 2022 <i>Area Status (Urban/Rural) by Kelurahan in Payakumbuh Selatan Subdistrict, 2022</i> .....	21
<b>2.2</b>	<b>SUMBER DAYA MANUSIA/HUMAN RESOURCES</b>	
2.2.1	Jumlah Pegawai Negeri Sipil Menurut Jenis Kelamin di Kantor Kecamatan Payakumbuh Selatan, (Orang) 2022 <i>Number of Civil Servants by Sex in Payakumbuh Selatan Subdistrict Office, (Person) 2022</i> .....	22
2.2.2	Jumlah Pegawai Negeri Sipil Menurut Kelurahan dan Jenis Kelamin se- Kecamatan Payakumbuh Selatan, (Orang) 2022 <i>Number of Civil Servants by Kelurahan and Sex in Payakumbuh Selatan Subdistrict, (Person) 2022</i> .....	23
2.2.3	Jumlah Pegawai Negeri Sipil Menurut Tingkat Pendidikan dan Jenis Kelamin di Kantor Kecamatan Payakumbuh Selatan, (Orang) 2022 <i>Number of Civil Servants by Level of Education and Sex in Payakumbuh Selatan Subdistrict Office, (Person) 2022</i> .....	24
2.2.4	Jumlah Pegawai Negeri Sipil Menurut Kelurahan dan Tingkat Pendidikan se- Kecamatan Payakumbuh Selatan, (Orang) 2022 <i>Number of Civil Servants by Kelurahan and Level of Education in Payakumbuh Selatan Subdistrict, (Person) 2022</i> .....	25
2.2.5	Jumlah Pegawai Negeri Sipil Menurut Golongan dan Jenis Kelamin di Kantor Kecamatan Payakumbuh Selatan, (Orang) 2022 <i>Number of Civil Servants by Groups and Sex in Payakumbuh Selatan Subdistrict Office, (Person) 2022</i> .....	26
2.2.6	Jumlah Pegawai Negeri Sipil Menurut Kelurahan dan Golongan se- Kecamatan Payakumbuh Selatan, (Orang) 2022 <i>Number of Civil Servants by Kelurahan and Groups in Payakumbuh Selatan Subdistrict, (Person) 2022</i> .....	27
2.2.7	Jumlah Pegawai Negeri Sipil Menurut Jabatan Struktural di Kantor Kecamatan Payakumbuh Selatan, (Orang) 2022 <i>Number of Civil Servants by Structural Occupation in Payakumbuh Selatan Subdistrict Office, (Person) 2022</i> .....	28

2.2.8	Jumlah Pegawai Negeri Sipil Menurut Jabatan Struktural se - Kecamatan Payakumbuh Selatan, (Orang) 2019-2022 <i>Number of Civil Servants by Structural Occupation in Payakumbuh Selatan Subdistrict, (Person) 2019-2022.....</i>	29
2.2.9	Nama Lurah Menurut Kelurahan di Kecamatan Payakumbuh Selatan, 2022 <i>Lurah Names by Kelurahan in Payakumbuh Selatan Subdistrict, 2022</i>	30
2.2.10	Alamat Kantor/Dinas Jawatan Tingkat Kecamatan di Kecamatan Payakumbuh Selatan, 2022 <i>Subdistrict Office Address in Payakumbuh Selatan Subdistrict, 2022...</i>	31
2.2.11	Alamat Kantor/Dinas Jawatan Tingkat II di Kecamatan Payakumbuh Selatan, 2022 <i>Municipality Office Address in Payakumbuh Selatan Subdistrict, 2022 .....</i>	32
2.2.12	Jumlah Pemilih pada Pemilu Legislatif 2019, Pilpres 2019, Pilgub 2020 dan Pilwakot 2017 Menurut Kelurahan di Kecamatan Payakumbuh Selatan <i>Number of Voters Legislative Elections 2019, Presidential Election 2019, Governor Election 2020 and Mayor Election 2017 by Kelurahan in Payakumbuh Selatan Subdistrict .....</i>	33
2.2.13	Jumlah PPS dan TPS pada Pemilu Legislatif dan Pilpres Menurut Kelurahan di Kecamatan Payakumbuh Selatan, 2019 <i>The Number of Election Place and Organization Legislative and President Election by Kelurahan in Payakumbuh Selatan Subdistrict, 2019 .....</i>	34
2.2.14	Jumlah PPS dan TPS pada Pilgub dan Pilwakot Menurut Kelurahan di Kecamatan Payakumbuh Selatan, 2020 dan 2017 <i>The Number of Election Place and Organization by Kelurahan in Governor and Mayor Election in Payakumbuh Selatan Subdistrict, 2020 and 2017.....</i>	35
2.2.15	Jumlah Suara Hasil Pemilu Pilpres di Kecamatan Payakumbuh Selatan, 2019 <i>President Election Result in Payakumbuh Selatan Subdistrict , 2019....</i>	36

2.2.16	Jumlah Suara Hasil Pemilihan Gubernur dan Wakil Gubernur di Kecamatan Payakumbuh Selatan, 2020 <i>The Result of Governor Election in Payakumbuh Selatan Subdistrict, 2020</i> .....	37
2.2.17	Jumlah Suara Hasil Pemilu Walikota dan Wakil Walikota di Kecamatan Payakumbuh Selatan, 2017 <i>The Result of Mayor Election in Payakumbuh Selatan Subdistrict, 2017</i> .....	38
2.2.18	Jumlah Advice Planning yang Dikeluarkan dan Jumlah Bangunan Ber IMB Menurut Kelurahan di Kecamatan Payakumbuh Selatan, 2022 <i>The Number of Planning Advice Issued and Number of Building with IMB by Kelurahan in Payakumbuh Selatan Subdistrict, 2022</i> .....	39
2.2.19	Target dan Realisasi Penerimaan PBB Menurut Kelurahan di Kecamatan Payakumbuh Selatan, 2022 <i>Revenue Target and Realization by Kelurahan in Payakumbuh Selatan Subdistrict, 2022</i> .....	40
<b>3.</b>	<b>PENDUDUK/POPULATION</b>	
3.1	Penduduk, Distribusi Persentase Penduduk, Kepadatan Penduduk, Rasio Jenis Kelamin Penduduk Menurut Kelurahan di Kecamatan Payakumbuh Selatan, 2022 <i>Population, Percentage Distribution of Population, Population Density, and Population Sex Ratio by Kelurahan in Payakumbuh Selatan Subdistrict, 2022</i> .....	49
3.2	Jumlah Penduduk Menurut Kelompok Umur dan Jenis Kelamin di Kecamatan Payakumbuh Selatan, 2022 <i>Population by Age Groups and Sex in Payakumbuh Selatan Subdistrict, 2022</i> .....	51
3.3	Jumlah Keluarga Menurut Kelurahan di Kecamatan Payakumbuh Selatan, 2022 <i>Number of Family by Kelurahan in Payakumbuh Selatan Subdistrict, 2022</i> .....	52

## 4. SOSIAL DAN KESEJAHTERAAN RAKYAT/SOCIAL AND WELFARE

### 4.1 PENDIDIKAN/EDUCATION

4.1.1	Jumlah Sekolah Menurut Tingkat Pendidikan di Kecamatan Payakumbuh Selatan, 2021/2022 dan 2022/2023 <i>Number of Schools by Level of Education in Payakumbuh Selatan Subdistrict, 2021/2022 and 2022/2023.....</i>	67
4.1.2	Jumlah Guru Menurut Tingkat Pendidikan di Kecamatan Payakumbuh Selatan, 2021/2022 dan 2022/2023 <i>Number of Teachers by Level of Education in Payakumbuh Selatan Subdistrict, 2021/2022 and 2022/2023.....</i>	68
4.1.3	Jumlah Murid Menurut Tingkat Pendidikan di Kecamatan Payakumbuh Selatan, 2021/2022 dan 2022/2023 <i>Number of Pupils by Level of Education in Payakumbuh Selatan Subdistrict, 2021/2022 and 2022/2023.....</i>	69
4.1.4	Banyaknya Sekolah, Ruang Kelas, Murid dan Guru Taman Kanak-kanak Menurut Kelurahan di Kecamatan Payakumbuh Selatan, 2022 <i>Number of School, Classes, Pupil and Teachers, in Kindergarten Schools by Kelurahan in Payakumbuh Selatan Subdistrict, 2022.....</i>	70
4.1.5	Banyaknya Sekolah, Murid dan Guru SD/MI Negeri dan Sederajat di Kecamatan Payakumbuh Selatan, 2022 <i>Number of School, Pupil and Teachers, in Public Primary Schools/ Madrasah Ibtidaiyah in Payakumbuh Selatan Subdistrict, 2022.....</i>	71
4.1.6	Banyaknya Sekolah, Ruang Kelas, Murid dan Guru SD/MI Swasta dan Sederajat Menurut Kelurahan di Kecamatan Payakumbuh Selatan, 2022 <i>Number of School, Classes, Pupil and Teachers, in Private Primary Schools/Madrasah Ibtidaiyah by Kelurahan in Payakumbuh Selatan Subdistrict, 2022.....</i>	72
4.1.7	Banyaknya Sekolah, Ruang Kelas, Murid dan Guru SMP/MTs Negeri dan Sederajat Menurut Kelurahan di Kecamatan Payakumbuh Selatan, 2022 <i>Number of School, Classes, Pupil and Teachers, in Public Junior High Schools/Madrasah Tsanawiyah by Kelurahan in Payakumbuh Selatan Subdistrict, 2022.....</i>	73

4.1.8	<p>Banyaknya Sekolah, Ruang Kelas, Murid dan Guru SMA/MA Negeri dan Sederajat Menurut Kelurahan di Kecamatan Payakumbuh Selatan, 2022 <i>Number of School, Classes, Pupil and Teachers, in Public Senior High School/Madrasah Aliyah by Kelurahan in Payakumbuh Selatan Subdistrict, 2022</i> .....</p>	74
4.1.9	<p>Banyaknya Perguruan Tinggi, Ruang Kelas, Mahasiswa, Dosen dan Rasio Mahasiswa-Dosen di Kecamatan Payakumbuh Selatan, 2020 - 2022 <i>Number of University, Classes, College Student, Lecture and College Student Lecture Ratio in Payakumbuh Selatan Subdistrict, 2020 - 2022</i> .....</p>	75
4.1.10	<p>Jumlah Murid yang Lulus UASBN Tingkat SD/MI Menurut Kelurahan di Kecamatan Payakumbuh Selatan, 2022 <i>Number of Student that were Graduated from Finally Evaluation on Elementary School Stage by Kelurahan in Payakumbuh Selatan Subdistrict, 2022</i> .....</p>	76
4.1.11	<p>Jumlah Murid yang Lulus UN Tingkat SMP/MTs Menurut Kelurahan di Kecamatan Payakumbuh Selatan, 2022 <i>Number of Student that were Graduated from Finally Evaluation on Junior High School Stage by Kelurahan in Payakumbuh Selatan Subdistrict, 2022</i> .....</p>	77
4.1.12	<p>Jumlah Murid yang Lulus UN Tingkat SMA//SMK/MA di Kecamatan Payakumbuh Selatan, 2022 <i>Number of Student that were Graduated from Finally Evaluation on Senior High School Stage by Kelurahan in Payakumbuh Selatan Subdistrict, 2022</i> .....</p>	78
4.1.13	<p>Jumlah Sekolah, Guru dan Murid pada TPQ/TPSQ Menurut Kelurahan di Kecamatan Payakumbuh Selatan, 2022 <i>Number of School, Teachers and Pupil in TPQ/TPSQ by Kelurahan in Payakumbuh Selatan Subdistrict, 2022</i>.....</p>	79
4.1.14	<p>Jumlah Sekolah, Guru dan Murid pada MDTA Menurut Kelurahan di Kecamatan Payakumbuh Selatan, 2022 <i>Number of School, Teachers and Pupil in MDTA by Kelurahan in Payakumbuh Selatan Subdistrict, 2022</i>.....</p>	80

4.1.15	Jumlah Guru Agama Negeri dan Honor Menurut Kelurahan di Kecamatan Payakumbuh Selatan, 2022 <i>Number of Public and Honorary Religion Teachers by Kelurahan in Payakumbuh Selatan Subdistrict, 2022.....</i>	81
4.1.16	Jumlah Sekolah, Guru dan Murid Raudhatul Athfal (RA) di bawah Kementerian Agama di Kecamatan Payakumbuh Selatan, 2019 - 2022 <i>Number of School, Teachers and Pupil in Raudhatul Athfal (RA) Under The Ministry of Religious Affairs in Payakumbuh Selatan Subdistrict, 2019 - 2022.....</i>	82
4.1.17	Jumlah Anak Didik Sekolah Luar Biasa di Kecamatan Payakumbuh Selatan, 2022 <i>Number of Student of SpecialSchool in Payakumbuh Selatan Subdistrict, 2022.....</i>	83
<b>4.2</b>	<b>KESEHATAN/HEALTH</b>	
4.2.1	Jumlah Tenaga Kesehatan di Kecamatan Payakumbuh Selatan, 2022 <i>Number of Medical Personnel in Payakumbuh Selatan Subdistrict, 2022.....</i>	84
4.2.2	Jumlah Rumah Sakit Umum, Rumah Sakit Khusus, Rumah Sakit/ Rumah Bersalin, Puskesmas, Klinik/Balai Kesehatan, Posyandu dan Poskeskel di Kecamatan Payakumbuh Selatan, 2022 <i>Number of General Hospital, Special Hospital, Maternity Hospital and Public Health Center, Medical Clinic, Integrated Service Post, Kelurahan Maternity Cottage in Payakumbuh Selatan Subdistrict, 2022.....</i>	85
4.2.3	Jumlah Bayi Lahir, Bayi Berat Badan Lahir Rendah (BBLR), BBLR Dirujuk dan Bergizi Buruk di Kecamatan Payakumbuh Selatan, 2022 <i>Number of Births, Babies with Low Birth Weight (LBW), Treated LBW and Malnutrition Cases in Payakumbuh Selatan Subdistrict, 2022.....</i>	86
4.2.4	Jumlah Kasus HIV/AIDS, IMS, DBD, Diare, TB dan Malaria di Kecamatan Payakumbuh Selatan, 2022 <i>Number of Cases of HIV/AIDS, Sexually Transmitted Infection, Dengue Fever, Diarrhea, Tuberculosis (TB) and Malaria in Payakumbuh Selatan Subdistrict, 2022.....</i>	87

4.2.5	Jumlah Imunisasi Bayi, Catin, Ibu Hamil, Murid Kelas 1 SD di Kecamatan Payakumbuh Selatan, 2022 <i>Number of Immunization of Infants, Prospective Brides, Pregnant Women, First Grade of Elementary Student in Payakumbuh Selatan Subdistrict, 2022</i> .....	88
4.2.6	Distribusi Tenaga Medis, Paramedis dan Non Medis pada Puskesmas di Kecamatan Payakumbuh Selatan, 2021 - 2022 <i>The Distributian of Medical Employee and Non Medical of Public Health Service in Payakumbuh Selatan Subdistrict, 2021 - 2022</i> .....	89
4.2.7	Jumlah Apotik, Toko Obat Berizin, Optik dan Klinik Bersalin di Kecamatan Payakumbuh Selatan, 2021 - 2022 <i>Number of Dispensary, License Medical Shop, Optics and Maternity Clinic in Payakumbuh Selatan Subdistrict, 2021 - 2022</i> .....	90
4.2.8	Jumlah Kunjungan Rawat Jalan, Rawat Inap dan Gangguan Jiwa di Sarana Pelayanan Kesehatan di Kecamatan Payakumbuh Selatan, 2021 - 2022 <i>Amount of Out Patient, in Patient and Psychoneurotic in Payakumbuh Selatan Subdistrict, 2021 - 2022</i> .....	91
4.2.9	Banyaknya Lahir Hidup, Lahir Mati dan Kematian Ibu Waktu Melahirkan di Kecamatan Payakumbuh Selatan, 2022 <i>The Number of Alive, Death at Birth and Maternal Death in Childbed in Payakumbuh Selatan Subdistrict, 2022</i> .....	92
4.2.10	Jumlah Kematian Bayi dan Balita di Kecamatan Payakumbuh Selatan, 2022 <i>Number of Infant and Under Five Deaths in Payakumbuh Selatan Subdistrict, 2022</i> .....	93
4.2.11	Jumlah Bayi yang Diberi Imunisasi di Kecamatan Payakumbuh Selatan, 2022 <i>Number of Immunized Infant in Payakumbuh Selatan Subdistrict, 2022</i> .....	94
4.2.12	Jumlah Penyakit Menular menurut Jenis Penyakit di Kecamatan Payakumbuh Selatan, 2022 <i>Number of Infectious Diseases by Type of Diseases in Payakumbuh Selatan Subdistrict, 2022</i> .....	95

4.2.13	Jumlah Peserta KB Dirinci per mix Kontasepsi Menurut Jalur Pelayanan Aktif A (Pemerintah) di Kecamatan Payakumbuh Selatan, 2022 <i>Number of Family Planning Participant by Mix Contraception in Public Service Line in Payakumbuh Selatan Subdistrict, 2022.....</i>	96
4.2.14	Jumlah Peserta KB Dirinci per mix Kontasepsi Menurut Jalur Pelayanan Aktif B (Swasta) di Kecamatan Payakumbuh Selatan, 2022 <i>Number of Family Planning Participant by Mix Contraception in Private Service Line in Payakumbuh Selatan Subdistrict, 2022 .....</i>	97
4.2.15	Jumlah Pencapaian Akseptor KB Baru Dirinci per mix Kontasepsi di Kecamatan Payakumbuh Selatan,, 2022 <i>Number of Family Achieving New Family Planning Acceptor by Mix Contraception in Payakumbuh Selatan Subdistrict, 2022 .....</i>	98
4.2.16	Jumlah Posyandu, Pos KB dan Bina Keluarga Balita (BKB) Menurut Kelurahan di Kecamatan Payakumbuh Selatan, 2022 <i>Number of Integrated Service Post, Family Planning Post, Family with Young Children in Payakumbuh Selatan Subdistrict, 2022 .....</i>	99
4.2.17	Jumlah Peserta KB Menurut Jalur Pelayanan di Kecamatan Payakumbuh Selatan, 2022 <i>Number of Family Planning Participant by Service Line in Payakumbuh Selatan Subdistrict, 2022.....</i>	100
<b>4.3</b>	<b>PERUMAHAN DAN LINGKUNGAN/ HOUSING AND ENVIRONMENT</b>	
4.3.1	Jumlah Pelanggan Listrik di Kecamatan Payakumbuh Selatan, 2017–2021 <i>Number of Registered Electricity Costumers in Payakumbuh Selatan Subdistrict, 2017–2021 .....</i>	101
4.3.2	Jumlah Pelanggan Air Bersih Menurut Jenis Tarif di Kecamatan Payakumbuh Selatan, 2022 <i>Number of Costumers at Water Areal Company by Kind of Rate in Payakumbuh Selatan Subdistrict, 2022.....</i>	102



<b>4.4</b>	<b>AGAMA DAN SOSIAL LAINNYA/ RELIGION AND OTHER SOCIAL AFFAIRS</b>	
4.4.1	Jumlah Tempat Peribadatan di Kecamatan Payakumbuh Selatan, 2022 <i>Number of Places of Worship in Payakumbuh Selatan Subdistrict, 2022</i> .....	103
4.4.2	Banyaknya Penyuluh Agama Menurut Kelurahan di Kecamatan Payakumbuh Selatan, 2019-2022 <i>Number of Religious Teachers by Kelurahan in Payakumbuh Selatan Subdistrict, 2019-2022</i> .....	104
4.4.3	Banyaknya Jemaah Haji yang Diberangkatkan ke Tanah Suci Menurut Jenis Kelamin dan Kelurahan di Kecamatan Payakumbuh Selatan, 2022 <i>Number of Member Pilgrimage to Mecca by Sex and Kelurahan in Payakumbuh Selatan Subdistrict, 2022</i> .....	105
4.4.4	Banyaknya Jemaah Haji yang Diberangkatkan ke Tanah Suci Menurut Kelompok Umur dan Kelurahan di Kecamatan Payakumbuh Selatan, 2022 <i>Number of Member Pilgrimage to Mecca by Age Group and Kelurahan in Payakumbuh Selatan Subdistrict, 2022</i> .....	106
4.4.5	Banyaknya Jemaah Haji yang Diberangkatkan ke Tanah Suci Menurut Pendidikan dan Kelurahan di Kecamatan Payakumbuh Selatan, 2022 <i>Number of Member Pilgrimage to Mecca by Educational and Kelurahan in Payakumbuh Selatan Subdistrict, 2022</i> .....	107
4.4.6	Banyaknya Jemaah Haji yang Diberangkatkan ke Tanah Suci Menurut Pekerjaan dan Kelurahan di Kecamatan Payakumbuh Selatan, 2022 <i>Number of Member Pilgrimage to Mecca by Occupation and Kelurahan in Payakumbuh Selatan Subdistrict, 2022</i> .....	108
4.4.7	Biaya Pemberangkatan Ibadah Haji (BPIH) di Kota Payakumbuh, 2019-2022 <i>Cost of Pilgrimage to Mecca in Payakumbuh Municipality, 2019-2022</i>	109

4.4.8	Banyaknya Nikah per Bulan di Kecamatan Payakumbuh Selatan, 2022 <i>The Number of Marriage by Month in Payakumbuh Selatan Subdistrict, 2022</i> .....	110
4.4.9	Banyaknya Wali Nikah Menurut Jenisnya per Bulan di Kecamatan Payakumbuh Selatan, 2022 <i>The Number of Guardian Marriage by Type by Month in Payakumbuh Selatan Subdistrict, 2022</i> .....	111
4.4.10	Tingkat Pendidikan Suami/Istri yang Melaksanakan Nikah per Bulan di Kecamatan Payakumbuh Selatan, 2022 <i>Educational Level of Husband/Wife that have Marriage by Month in Payakumbuh Selatan Subdistrict, 2022</i> .....	112
4.4.11	Jumlah Perkara yang Diterima oleh Pengadilan Agama Kota Payakumbuh untuk Kecamatan Payakumbuh Selatan, 2022 <i>The Number of Case that were Accepted by Religious Court in Payakumbuh Municipality for Payakumbuh Selatan Subdistrict, 2022</i> .....	113
4.4.12	Jumlah Perkara yang Diselesaikan oleh Pengadilan Agama Kota Payakumbuh untuk Kecamatan Payakumbuh Selatan, 2022 <i>The Number of Case that were Finished by Religious Court in Payakumbuh Municipality for Payakumbuh Selatan Subdistrict, 2022</i> .....	114
4.4.13	Faktor Penyebab Perceraian yang telah Diputuskan oleh Pengadilan Agama Kota Payakumbuh untuk Kecamatan Payakumbuh Selatan, 2022 <i>The Causal of Divorce that were Decided by Religious Court in Payakumbuh Municipality for Payakumbuh Selatan Subdistrict, 2022</i> .....	115
4.4.14	Jumlah KK Miskin dan KK Miskin yang Mendapat Bantuan Rumah Dirinci Menurut Kelurahan di Kecamatan Payakumbuh Selatan, 2022 <i>Number of Poor Families and Poor Families that Receive Housing Assistance by Kelurahan in Payakumbuh Selatan Subdistrict, 2022</i> .....	116

4.4.15	Jumlah KK yang Mendapat Beras Raskin Dirinci Menurut Kelurahan di Kecamatan Payakumbuh Selatan, 2022 <i>Number of Poor Families that Receive Raskin by Kelurahan in Payakumbuh Selatan Subdistrict, 2022.....</i>	117
4.4.16	Jumlah Penyalahgunaan Narkoba yang Menjalani Rehabilitasi di Kecamatan Payakumbuh Selatan, (Orang) 2018-2022 <i>Number of Drugs Abuse that Rehabilitated in Payakumbuh Selatan Subdistrict, (Person) 2018-2022.....</i>	118
4.4.17	Jumlah Lembaga Kesejahteraan Sosial dan Penyuluhan Sosial Lisan di Kecamatan Payakumbuh Selatan, 2019-2022 <i>Number of Social Organisation and Social Illimination Spoken in Payakumbuh Selatan Subdistrict, 2019 - 2022.....</i>	119
4.4.18	Peristiwa Bencana Alam, Taksiran Kerugian dan Bantuan yang Diberikan di Kecamatan Payakumbuh Selatan, 2022 <i>Number of Disaster, Appraisal of Suffer a Financial Loss and Kind of Financial Assistance in Payakumbuh Selatan Subdistrict, 2022.....</i>	120
4.4.19	Banyaknya Panti dan Penghuni Panti di Kecamatan Payakumbuh Selatan, 2022 <i>Number of Residence and Occupant in Payakumbuh Selatan Subdistrict, 2022.....</i>	121
4.4.20	Jumlah Yatim Piatu/Anak terlantar dan Penderita Cacat di Kecamatan Payakumbuh Selatan, 2022 <i>Number of Orphan/Negligent Children and Deformity in Payakumbuh Selatan Subdistrict, 2022.....</i>	122
4.4.21	Jumlah Petugas Sosial Masyarakat (PSM) yang Telah Dididik Menurut Kelurahan dan Jenis Kelamin di Kecamatan Payakumbuh Selatan, 2022 <i>Number of Community Social Workers Who have been Educated by Kelurahan and Sex in Payakumbuh Selatan Subdistrict, 2022.....</i>	123
4.4.22	Jumlah Kartu Keluarga yang dikeluarkan di Kecamatan Payakumbuh Selatan, 2022 <i>Number of Family Registers in Payakumbuh Selatan Subdistrict, 2022.....</i>	124

4.4.23	Jumlah Wajib Kartu Tanda Penduduk dan Perekaman di Kecamatan Payakumbuh Selatan, 2022 <i>Number of Identity Cards and e-ID Recording in Payakumbuh Selatan Subdistrict, 2022</i> .....	125
<b>5.</b>	<b>PERTANIAN/AGRICULTURE</b>	
5.1	Luas Panen Tanaman Sayuran dan Buah-buahan Semusim Menurut Jenis Tanaman di Kecamatan Payakumbuh Selatan (ha), 2021–2022 <i>Harvested Area of Seasonal Vegetables and Fruits by Kind of Plant in Payakumbuh Selatan Subdistrict (ha), 2021–2022</i> .....	139
5.2	Produksi Tanaman Sayuran dan Buah-buahan Semusim Menurut Jenis Tanaman di Kecamatan Payakumbuh Selatan (kuintal), 2021–2022 <i>Production of Seasonal Vegetables and Fruits by Kind of Plant in Payakumbuh Selatan Subdistrict (quintal), 2020–2022</i> .....	140
5.3	Luas Panen Tanaman Biofarmaka Menurut Jenis Tanaman di Kecamatan Payakumbuh Selatan (m <sup>2</sup> ), 2020–2022 <i>Harvested Area of Medicinal Plants by Kind of Plant in Payakumbuh Selatan Subdistrict (m<sup>2</sup>), 2020–2022</i> .....	141
5.4	Produksi Tanaman Biofarmaka Menurut Jenis Tanaman di Kecamatan Payakumbuh Selatan (kg), 2020–2022 <i>Production of Medicinal Plants by Kind of Plant in Payakumbuh Selatan Subdistrict (kg), 2020–2022</i> .....	142
5.5	Produksi Buah-Buahan dan Sayuran Tahunan Menurut Jenis Tanaman di Kecamatan Payakumbuh Selatan (kuintal), 2020–2022 <i>Production of Annual Fruits and Vegetables by Kind of Plant in Payakumbuh Selatan Subdistrict (quintal), 2020–2022</i> .....	143
5.6	Luas Lahan Sawah Menurut Jenis Pengairan di Kecamatan Payakumbuh Selatan, 2022 <i>Area of Wetland by Type of Irrigation in Payakumbuh Selatan Subdistrict, 2022</i> .....	145

5.7	Luas Lahan Tegall/Kebun, Ladang/Huma, dan Lahan yang Sementara Tidak Diusahakan di Kecamatan Payakumbuh Selatan (Hektar), 2022 <i>Area of Dry Field/Garden, Shifting Cultivation, Land and Temporarily Unused Land in Payakumbuh Selatan Subdistrict (Hectare), 2022 .....</i>	146
5.8	Luas Tanam, Panen dan Produksi Palawija di Kecamatan Payakumbuh Selatan, 2022 <i>The Planted, Harvested and Production of Palawija in Payakumbuh Selatan Subdistrict, 2022.....</i>	147
5.9	Luas Areal Tanaman Perkebunan di Kecamatan Payakumbuh Selatan, 2021 - 2022 <i>Planted Area of Estate Crops in Payakumbuh Selatan Subdistrict, 2021 - 2022.....</i>	148
5.10	Produksi Tanaman Perkebunan di Kecamatan Payakumbuh Selatan, 2021 - 2022 <i>Production of Estate Crops in Payakumbuh Selatan Subdistrict, 2021 - 2022.....</i>	149
5.11	Populasi Ternak Menurut Kelurahan dan Jenisnya di Kecamatan Payakumbuh Selatan, 2022 <i>Livestock Population by Kelurahan and Kind of Livestock in Payakumbuh Selatan Subdistrict, 2022.....</i>	150
5.12	Populasi Unggas Menurut Kelurahan dan Jenis Unggas di Kecamatan Payakumbuh Selatan, 2022 <i>Poultry Population by Kelurahan and Kind of Poultry in Payakumbuh Selatan Subdistrict, 2022.....</i>	151
5.13	Jumlah Ternak yang Dipotong Menurut Jenis Ternak di Kecamatan Payakumbuh Selatan, 2019 - 2022 <i>Livestock Slaughtered by Kind of Livestock in Payakumbuh Selatan Subdistrict, 2019 - 2022.....</i>	152
5.14	Jumlah Rumahtangga Perikanan di Perairan Umum di Kecamatan Payakumbuh Selatan, 2019 -2022 <i>Number of Fishing Household in Payakumbuh Selatan Subdistrict, 2019 - 2022.....</i>	153

5.15	Luas dan Produksi Pembudidayaan Ikan Rakyat di Kecamatan Payakumbuh Selatan, 2022 <i>The Area and Production of Society Fishery in Payakumbuh Selatan Subdistrict, 2022</i> .....	154
5.16	Luas dan Penangkapan Ikan di Perairan Umum di Kecamatan Payakumbuh Selatan, 2022 <i>The Area and Catching Fish at Open Waters in Payakumbuh Selatan Subdistrict, 2022</i> .....	155
5.17	Produksi Perikanan Tangkap di Perairan Umum di Kecamatan Payakumbuh Selatan, 2019 - 2022 <i>Production of Fish Capture at Inland Water in Payakumbuh Selatan Subdistrict, 2019 - 2022</i> .....	156
5.18	Jumlah Kelompok Tani Menurut Kelurahan di Kecamatan Payakumbuh Selatan, 2022 <i>The Number of Farmer Group by Kelurahan in Payakumbuh Selatan Subdistrict, 2022</i> .....	157
5.19	Jumlah Penggabungan Kelompok Tani dan Jumlah Anggota Menurut Kelurahan di Kecamatan Payakumbuh Selatan, 2022 <i>The Number of Farmer Group Merger by Kelurahan in Payakumbuh Selatan Subdistrict, 2022</i> .....	158
5.20	Jumlah Kelembagaan Organisasi Petani Menurut Kelurahan di Kecamatan Payakumbuh Selatan, 2022 <i>The Number of Farmer Organizations by Kelurahan in Payakumbuh Selatan Subdistrict, 2022</i> .....	159
<b>6.</b>	<b>PARIWISATA DAN TRANSPORTASI/TOURISM AND TRANSPORTATION</b>	
<b>6.1</b>	<b>PARIWISATA TOURISM</b>	
6.1.1	Jumlah Hotel di Kecamatan Payakumbuh Selatan, 2019-2021 <i>Number of Hotel's in Payakumbuh Selatan Subdistrict, 2019-2021</i> .....	169

**6.2 TRANSPORTASI/TRANSPORTATION**

6.2.1	Panjang Jalan Menurut Kondisi Jalan di Kecamatan Payakumbuh Selatan (km), 2021 <i>Length of Roads in Payakumbuh Selatan Subdistrict (km), 2021 .....</i>	170
6.2.2	Panjang Jalan Menurut Pemerintah yang Mengelola di Kecamatan Payakumbuh Selatan (km), 2021 <i>Length of Roads by Level of Authority in Payakumbuh Selatan Subdistrict (km), 2021.....</i>	171
6.2.3	Panjang Jalan Menurut Jenis Permukaan Jalan di Kecamatan Payakumbuh Selatan (km), 2021 <i>Length of Roads by Type of Road Surface in Payakumbuh Selatan Subdistrict (km), 2021.....</i>	172

**7. KOPERASI/COOPERATIVE**

7.1	Banyaknya Koperasi Unit Desa dan Koperasi di Kecamatan Payakumbuh Selatan, 2019 - 2022 <i>Number of Village Cooperative Unit and Cooperative in Payakumbuh Selatan Subdistrict, 2019 - 2022 .....</i>	181
7.2	Banyaknya Anggota Koperasi Unit Desa dan Koperasi di Kecamatan Payakumbuh Selatan, 2019 - 2022 <i>Number of Members of Village Cooperative Unit and Cooperation in Payakumbuh Selatan Subdistrict, 2019 - 2022 .....</i>	182

## DAFTAR GAMBAR/LIST OF FIGURES

	Halaman Page
1.1 Luas Daerah menurut Desa/Kelurahan (%), 2022 <i>Total Area by Village/Kelurahan (%), 2022.....</i>	5
1.2 Persentase Penggunaan Lahan Menurut Jenisnya di Kecamatan Payakumbuh Selatan, 2022 <i>Percentage of Land Use by Kind in Payakumbuh Selatan Subdistrict, 2022 .....</i>	6
2.1 Jumlah Pegawai Negeri Sipil Menurut Golongan dan Jenis Kelamin di Kantor Kecamatan Payakumbuh Selatan, (Orang) 2022 <i>Number of Civil Servants by Groups and Sex in Payakumbuh Selatan Subdistrict Office, (Person) 2022.....</i>	17
2.2 Jumlah Pegawai Negeri Sipil Menurut Kelurahan dan Jenis Kelamin se- Kecamatan Payakumbuh Selatan, (Orang) 2022 <i>Number of Civil Servants by Kelurahan and Sex in Payakumbuh Selatan Subdistrict, (Person) 2022 .....</i>	18
3.1 Jumlah Penduduk Menurut Kelurahan Di Kecamatan Payakumbuh Selatan, (Orang) 2022 <i>Number of Population by Kelurahan at Payakumbuh Selatan Subdistrict, (Person) 2022.....</i>	47
3.2 Jumlah Penduduk Menurut Kelompok Umur dan Jenis Kelamin di Kecamatan Payakumbuh Selatan, (Orang) 2022 <i>Population by Age Groups and Sex in Payakumbuh Selatan Subdistrict, (Person) 2022.....</i>	48
4.1 Jumlah Wajib Kartu Tanda Penduduk dan Perekaman di Kecamatan Payakumbuh Selatan, 2019 - 2022 <i>Number of Population Compulsary ID Card and e-ID Recording in Payakumbuh Selatan Subdistrict, 2019-2022.....</i>	65
4.2 Jumlah Pelanggan Listrik di Kecamatan Payakumbuh Selatan, 2017-2021 <i>Number of Registered Electricity Costumers in Payakumbuh Selatan Subdistrict, 2017-2021 .....</i>	66



5.1	<p>Populasi Ternak Menurut Jenisnya di Kecamatan Payakumbuh Selatan, 2020 - 2022 <i>Livestock Population by Kind of Livestock in Payakumbuh Selatan Subdistrict, 2020 - 2022</i>.....</p>	137
5.2	<p>Luas dan Produksi Pembudidayaan Ikan Rakyat di Kecamatan Payakumbuh Selatan, 2022 <i>The Area and Production of Society Fishery in Payakumbuh Selatan Subdistrict, 2022</i> .....</p>	138
6.1	<p>Jumlah Hotel di Kecamatan Payakumbuh Selatan, 2019-2021 <i>Number of Hotel in Payakumbuh Selatan Subdistrict, 2019-2021</i> .....</p>	167
6.2	<p>Panjang Jalan Menurut Kondisi Jalan di Kecamatan Payakumbuh Selatan (km), 2021 <i>Length of Roads in Payakumbuh Selatan Subdistrict (km), 2021</i> .....</p>	168
7.1	<p>Banyaknya Koperasi Unit Desa dan Koperasi di Kecamatan Payakumbuh Selatan, 2019 - 2022 <i>Number of Village Cooperative Unit and Cooperatives in Payakumbuh Selatan Subdistrict, 2019 - 2022</i> .....</p>	179
7.2	<p>Banyaknya Anggota Koperasi Unit Desa dan Koperasi di Kecamatan Payakumbuh Selatan, 2019 - 2022 <i>Number of Members of Village Cooperative Unit and Cooperation in Payakumbuh Selatan Subdistrict, 2019 - 2022</i> .....</p>	180

## PENJELASAN UMUM/EXPLANATORY NOTES

Tanda-tanda, satuan-satuan, dan lain-lainnya yang digunakan dalam publikasi ini adalah sebagai berikut:

*Symbols, measurement units, and acronyms which are used in this publication, are as follows:*

### 1. TANDA-TANDA/SYMBOLS

Data tidak tersedia/ <i>Data not available</i> .....	: ...
Tidak ada atau nol / <i>Null or zero</i> .....	: -
Data dapat diabaikan/ <i>Data negligible</i> .....	: 0
Tanda decimal/ <i>Decimal point</i> .....	: ,
Data tidak dapat ditampilkan/ <i>Not applicable</i> .....	: NA
Angka estimasi/ <i>Estimated figures</i> .....	: e
Angka diperbaiki/ <i>Revised figures</i> .....	: r
Angka sementara/ <i>Preliminary figures</i> .....	: x
Angka sangat sementara/ <i>Very preliminary figures</i> .....	: xx
Angka sangat sangat sementara/ <i>Very very preliminary figures</i> .....	: xxx

### 2. SATUAN/UNITS

barel/ <i>barrel</i> .....	: 158,99 liter/ <i>litres</i> = 1/6,2898 m <sup>3</sup>
hektar (ha)/ <i>hectare (ha)</i> .....	: 10 000 m <sup>2</sup>
kilometer (km)/ <i>kilometres (km)</i> .....	: 1 000 meter/ <i>meters (m)</i>
knot/ <i>knot</i> .....	: 1,8523 km/jam ( <i>km/hour</i> )
kuintal/ <i>quintal</i> .....	: 100 kg
KWh .....	: 1 000 Watt hour
MWh .....	: 1 000 KWh
liter (untuk beras)/ <i>litre (for rice)</i> .....	: 0,80 kg
MMSCF .....	: 1/35,3 m <sup>3</sup>
metrik ton (m.ton)/ <i>metric ton (m. ton)</i> .....	: 0,98421 long ton = 1 000 kg
ons/ <i>ounce</i> .....	: 28,31 gram/ <i>grams</i>
ton .....	: 1 000 kg

Satuan lain: buah, dus, butir, helai/lembar, kaleng, batang, pulsa, ton kilometer (ton-km), jam, menit, persen (%).

*Other units: unit, pack, pieces, sheet, tin, pulse, ton-kilometres(ton-km), hour, minute, percent (%).*

Perbedaan angka di belakang koma disebabkan oleh pembulatan angka.

*The difference in decimal numbers is caused by rounding.*



## DAFTAR SINGKATAN/LIST OF ABBREVIATION

SI	: Stasiun Iklim/ <i>Climate Station</i>
SMPK	: Stasiun Meterologi Pertanian Khusus/ <i>Special Agricultural Meteorological Station</i>
t.t	: Tempat tidur/ <i>Bed</i>
BCG	: Bacillus Calmette Guerin
DPT	: Difteri, Pertusis, Tetanus/ <i>Diphtheria, Tetanus, and Pertussis</i>
TT	: Tetanus Toxoid
IOT	: Industri Obat Tradisional/ <i>Traditional Medicine Industry</i>
IKOT	: Industri Kecil Obat Tradisional/ <i>Traditional Medicine Small Industry</i>
Alkes	: Alat kesehatan/ <i>Health Kits</i>
PKRT	: Perbekalan Kesehatan Rumah tangga/ <i>Household Health Logistics</i>
Kompl	: Komplemen/ <i>Complement</i>
IRTP	: Industri Pangan Produksi Rumah Tangga/ <i>Foods Home Industry</i>
PBF	: Pedagang Besar Farmasi/ <i>Pharmacy Whole-seller</i>
GFK	: Gudang Farmasi Kab/Kota/Regency/ <i>Municipality Pharmacy Warehouse</i>
RB	: Rumah Bersalin/ <i>Delivery House</i>
Pustu	: Puskesmas pembantu/ <i>Auxiliary Public Health Center</i>
BP	: Balai Pengobatan/ <i>Polyclinic</i>
TPS	: Tempat Pembuangan Sampah Sementara / <i>landfill</i>
Jamkesmas	: Jaminan kesehatan masyarakat miskin/ <i>Poor public health insurance</i>
PJKMU	: Program Jaminan Kesehatan Masyarakat Umum/ <i>General Public Health Insurance Program</i>
SIUP	: Surat Ijin Usaha Perdagangan/ <i>Trading Permission Letter</i>
TDP	: Tanda Daftar Perusahaan/ <i>Company Registration Identity</i>
API	: Angka Pengenal Importir/ <i>Importer's Identity Number</i>



BABI

# GEOGRAFI

## Geographic

2022

PAYAKUMBUH SELATAN



LUAS WILAYAH  
14,68 Km<sup>2</sup>



IKLIM  
TROPIS



SUHU RATA-RATA  
26 - 27 derajat celsius



KETINGGIAN 522,5  
M DARI PERMUKAAN  
LAUT



JARAK KE KANTOR WALIKOTA  
3,2 KM

SUMBER DATA :

KANTOR CAMAT PAYAKUMBUH SELATAN/PAYAKUMBUH SELATAN SUB DISTRICT OFFICE



**PENJELASAN TEKNIS**

1. Secara astronomis, Kecamatan Payakumbuh Selatan terletak antara 100°20'-100°40' BT dan 0°8'-0°15'LS
2. Berdasarkan posisi geografisnya, Kecamatan Payakumbuh Selatan memiliki batas-batas dengan Kabupaten Lima Puluh Kota dan Kecamatan Payakumbuh Barat dan Kecamatan Payakumbuh Timur.
3. Kecamatan Payakumbuh Selatan terdiri dari 6 Kelurahan :
  - Kelurahan Balai Panjang
  - Kelurahan Limbukan
  - Kelurahan Koto Tuo Limo Kampuang
  - Kelurahan Padang Karambia
  - Kelurahan Sawah Padang Aua Kuniang
  - Kelurahan Kapalo Koto Ampangan

**TECHNICAL NOTES**

1. *Astronomically, Payakumbuh Selatan Subdistrict is located between 100° 20' - 100° 40' East longitude, and between 0° 8'–0° 15' South Latitude.*
2. *In terms of geographic position, Payakumbuh Selatan Subdistrict has boundaries with Lima Puluh Kota Regency and Payakumbuh Barat Subdistrict and Payakumbuh Timur Subdistrict.*
3. *Payakumbuh municipality has 6 Kelurahan :*
  - *Kelurahan Balai Panjang*
  - *Kelurahan Limbukan*
  - *Kelurahan Koto Tuo Limo Kampuang*
  - *Kelurahan Padang Karambia*
  - *Kelurahan Sawah Padang Aua Kuniang*
  - *Kelurahan Kapalo Koto Ampangan*



**ULASAN**

Kecamatan Payakumbuh Selatan merupakan dataran sedang dengan ketinggian  $\pm$  514 meter diatas permukaan laut, terletak antara  $100^{\circ}20'$ - $100^{\circ}40'$  BT dan  $0^{\circ}8'$ - $0^{\circ}15'$ LS Kecamatan Payakumbuh Selatan mempunyai luas 14,68 km<sup>2</sup>.

Kelurahan yang paling luas adalah Kelurahan Balai Panjang dengan luas 293,41 Ha atau 20 persen, sementara Kelurahan Padang Karambia adalah yang paling kecil yaitu seluas 199,34 Ha atau 14 persen.

Berdasarkan elevasi (ketinggian dari permukaan laut), dataran di Kecamatan Payakumbuh Selatan berada pada rentang 450 m-750 m.

Jarak antara Kecamatan Payakumbuh Selatan ke Kantor Walikota Payakumbuh yaitu sejauh  $\pm$  1,7 km

**DESCRIPTION**

*Payakumbuh Selatan Subdistrict is an area with average high around 514 meters of sea surface, it is located between  $100^{\circ} 20' - 100^{\circ} 40'$  East longitude, and between  $0^{\circ} 8' - 0^{\circ} 15'$  South Latitude. Payakumbuh Selatan Subdistrict area is shaped in land by 14,68 km<sup>2</sup>.*

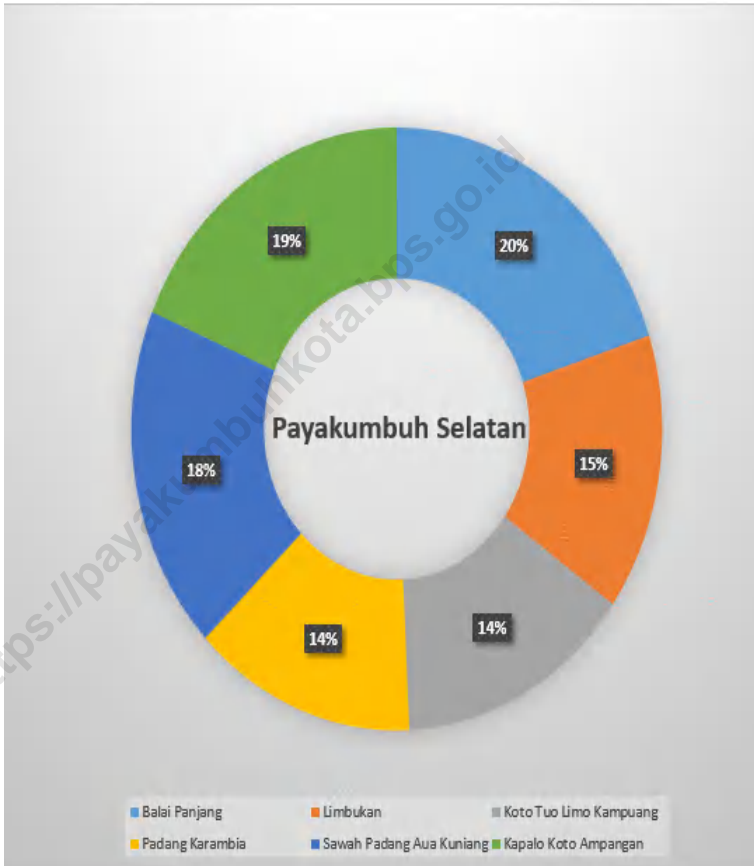
*The largest Kelurahan is Kelurahan Balai Panjang, 293,41 Are or 20 percent, meanwhile the smallest is Kelurahan Padang Karambia, 199,34 Are or 14 percent.*

*Based on elevation (high of sea surface), land in Payakumbuh municipality on 450m – 750m.*

*Distance between Payakumbuh Selatan Subdistrict to Walikota Office  $\pm$  1,7 km*

**Gambar** 1.1  
**Figures**

**Luas Daerah menurut Desa/Kelurahan (%), 2022**  
**Total Area by Village/Kelurahan (%), 2022**



Sumber/Source: Kantor Camat Payakumbuh Selatan/Payakumbuh Selatan Subdistrict Office

**Gambar** 1.2  
**Figures**

**Persentase Penggunaan Lahan Menurut Jenisnya di Kecamatan Payakumbuh Selatan, 2022**  
*Percentage of Land Use by Kind in Payakumbuh Selatan Subdistrict, 2022*



Sumber/Source: Kantor Camat Payakumbuh Selatan/Payakumbuh Selatan Subdistrict Office

## 1 GEOGRAFI GEOGRAPHIC

**Tabel 1.1.1 Luas Daerah Menurut Kelurahan di Kecamatan Payakumbuh Selatan, 2022**  
**Table Total Area by Kelurahan in Payakumbuh Selatan Subdistrict, 2022**

Kelurahan /Kelurahan	Luas Total Area (Ha/Hectare)	Persentase terhadap Luas Kecamatan (%) Percentage to Subdistrict Area (%)
(1)	(2)	(3)
1. Balai Panjang	293,41	19,98
2. Limbukan	218,75	14,90
3. Koto Tuo Limo Kampuang	210,91	14,36
4. Padang Karambia	199,34	13,58
5. Sawah Padang Aua Kuning	272,14	18,53
6. Kapalo Koto Ampangan	273,81	18,65
<b>Payakumbuh Selatan</b>	<b>1 468,36</b>	<b>100,00</b>

Sumber/Source: Kantor Camat Payakumbuh Selatan/Payakumbuh Selatan Subdistrict Office

**Tabel 1.1.2 Letak Geografis Kecamatan Payakumbuh Selatan, 2022**  
**Table Location of Geography in Payakumbuh Selatan Subdistrict, 2022**

Uraian/ Description	Keterangan/ Description
(1)	(2)
1. Letak Geografis /Location of Geography	100°20' - 100°40'BT 0°8' - 0°15'LS
2. Luas Daerah /Area	14,68 Km <sup>2</sup>
3. Ketinggian Dari Permukaan Laut/Altitude	522,5 meter diatas permukaan laut
4. Iklim/Climate	Tropis
5. Suhu Rata-rata/Average Temperature	26° C - 27°C
6. Batas Daerah/Border Area	
a. Sebelah Utara /North	Kec. Payakumbuh Barat
b. Sebelah Selatan/South	Kab. Lima Puluh Kota
c. Sebelah Barat/West	Kec. Payakumbuh Timur
d. Sebelah Timur/East	Kab. Lima Puluh Kota
7. Jarak dari kantor kecamatan ke/Distance from Subdistrict office to :	
a. Kantor Walikota Payakumbuh/Walikota Office	3,2 Km
b. Ibukota Sumatera Barat (Padang)/Capitol of Sumatera Barat (Padang)	133 Km
c. Ibukota Prop. Riau (Pekan Baru)/Capitol of Riau (Pekan Baru)	200 Km
d. Kota Bukittinggi/Bukittinggi City	33 Km
e. Kab. Tanah Datar (Batu Sangkar)	37 Km

Sumber/Source: Kantor Camat Payakumbuh Selatan/Payakumbuh Selatan Subdistrict Office

**Tabel 1.1.3** Nama, Luas dan Kode Pos Kelurahan di Kecamatan Payakumbuh Selatan, 2022  
**Name, Area dan Zip Code of Village in Payakumbuh Selatan Subdistrict, 2022**

Kelurahan/ Kelurahan	Berasal dari Nagari/ Origin of Nagari	Luas/Area (Ha/Hectare)	Kode Pos/ Zip Code
(1)	(2)	(3)	(4)
1. Balai Panjang	Limbukan	293,41	26226
2. Limbukan	Limbukan	218,75	26227
3. Koto Tuo Limo Kampuang	Aua Kuniang	210,91	26226
4. Padang Karambia	Limbukan	199,34	26227
5. Sawah Padang Aua Kuniang	Aua Kuniang	272,14	26228
6. Kapalo Koto Ampangan	Aua Kuniang	273,81	26228
<b>Payakumbuh Selatan</b>		<b>1 468,36</b>	

Sumber/Source: Kantor Camat Payakumbuh Selatan/Payakumbuh Selatan Subdistrict Office

**Tabel** 1.1.4 **Luas Penggunaan Lahan di Kecamatan Payakumbuh Selatan, 2022**  
**Table** *Land Area in Payakumbuh Selatan Subdistrict, 2022*

Jenis Lahan/ Kind of Land	Luas/Area (Ha/Hectare)
(1)	(2)
1. Lahan Sawah/Wet Land	397,04
2. Lahan Pertanian Bukan Sawah/Not Rice Field	491,00
<b>Jumlah</b>	<b>888,04</b>

Sumber/Source: Kantor Camat Payakumbuh Selatan/Payakumbuh Selatan Subdistrict Office

**Tabel** 1.1.5 **Nama Bukit di Kecamatan Payakumbuh Selatan, 2022**  
**Table** *Hills in Payakumbuh Selatan Subdistrict, 2022*

<b>Nama Bukit/ Name of Hill</b>	<b>Letak/ Location</b>
(1)	(2)
1. Bukit Gadang	Kel. Ampangan
2. Bukit Kubang Gajah	Kel. Limbukan
3. Bukit Sikumpa	Kel. Sawah Padang
4. Bukit Panjamuran	Kel. Padang Karambia
5. Bukit Jirek	Kel. Ampangan
6. Bukit Malintang	Kel. Padang Karambia

Sumber/Source: Kantor Camat Payakumbuh Selatan/Payakumbuh Selatan Subdistrict Office



**Tabel** 1.1.6 **Nama Sungai dan Daerah yang Dilalui di Kecamatan Payakumbuh Selatan, 2022**  
**Table** *Rivers Name and Area Passed Through in Payakumbuh Selatan Subdistrict , 2022*

<b>Nama Sungai/ Rivers Name</b>	<b>Panjang/ Lenght (Km)</b>	<b>Lebar/Width (m)</b>	<b>Kelurahan yang dilalui/ Urban Village that has passed</b>
(1)	(2)	(3)	(4)
1. Batang Agam	15,6	25	Balai Panjang Limbukan
2. Batang Sikali	10	6	Sawah Padang Padang Karambia

Sumber/Source: Kantor Camat Payakumbuh Selatan/Payakumbuh Selatan Subdistrict Office

GOVERNMENT

# BAB II

## PEMERINTAHAN

### Government

Jumlah Pegawai Negeri Sipil  
Menurut Jenis Kelamin 2022



5 ORANG



8 ORANG

PAYAKUMBUH SELATAN



16 RUKUN WARGA

50 RUKUN TETANGGA

JUMLAH PNS MENURUT GOLONGAN, 2022



Sumber data :  
Kantor Camat Payakumbuh Selatan/Payakumbuh Selatan Sub District Office



**PENJELASAN TEKNIS**

1. Anggota Dewan Perwakilan Rakyat Daerah (DPRD) dipilih melalui pemilihan umum (pemilu) dan dilantik dalam masa jabatan lima tahun.
2. Status Daerah terdiri dari perkotaan dan perdesaan.
3. Instansi Vertikal merupakan Instansi pemerintah yang masih dikendalikan langsung dari Kementerian atau Lembaga dari Pusat, seperti Pengadilan Negeri, Pengadilan Agama, Polres, Kodim, Kejaksaan, lembaga ini juga merupakan anggota dari Muspida Plus selain Walikota, wakil walikota dan Ketua DPRD. Selain itu ada beberapa instansi vertikal lain yang berhubungan langsung dengan Pemda Kota Payakumbuh seperti BPS, Kemenag, BPN, dan lain lain
4. OPD merupakan organisasi perangkat daerah pelaksana fungsi eksekutif.

**TECHNICAL NOTES**

1. *Regional House of Representatives (DPRD) members are elected through a general election and appointed for a five-years membership.*
2. *Area status consist of urban and rural.*
3. *Vertical institution are controlled by ministry or up-line, they are District Court, Religion Court, District Police, District Army, District attorney. All of them are known as Muspida Plus combined to Mayor, vice Major and Chief of house representatif. Beside of that there are several other Vertical Institution who directly related to the Government of Payakumbuh Municipality, i.e BPS, Ministry of Religion, BPN, and others.*
4. *Regional work unit are the District executive*

**ULASAN****DESCRIPTION****Wilayah**

Secara administratif, pada tahun 2022, Kecamatan Payakumbuh Selatan terdiri dari 6 kelurahan, 16 Rukun Warga (RW) dan 50 Rukun Tetangga (RT).

**Sumber Daya Manusia**

Pada tahun 2022 di Kantor Kecamatan Payakumbuh Selatan terdapat 13 orang pegawai yang terdiri dari 8 pegawai laki-laki dan 5 pegawai perempuan. Jumlah terbesar dari pegawai tersebut berada pada sekolah Sarjana 8 orang, paling banyak dibandingkan tingkat pendidikan lain. Group yang paling sedikit adalah tamatan DIII yaitu 1 orang saja. Sedangkan untuk tingkat pendidikan SD dan SMP tidak ada sama sekali.

**Administratif**

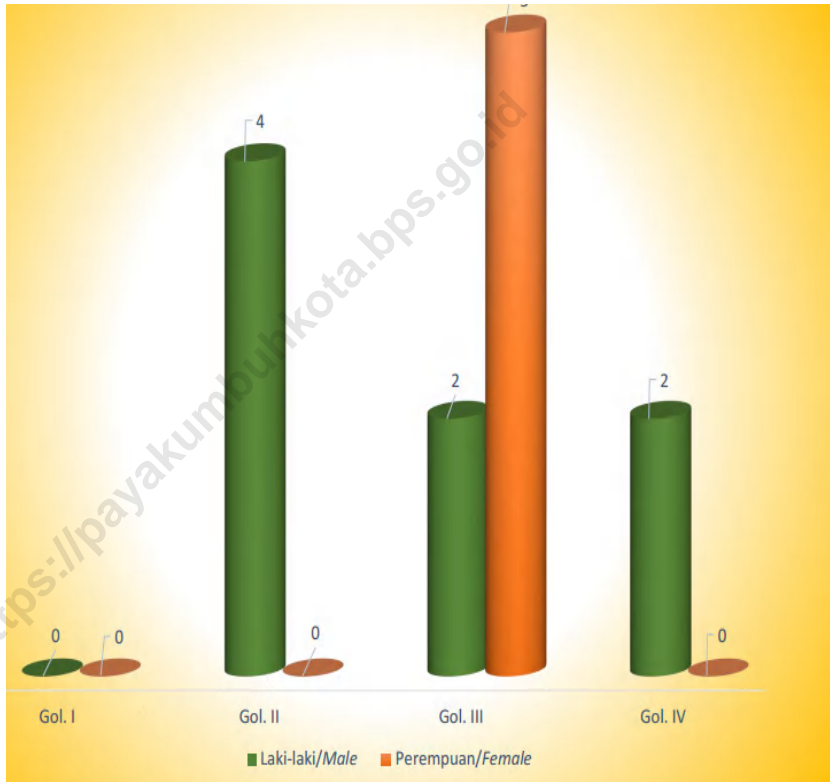
*Administratively, Payakumbuh Selatan Subdistrict consists of 6 Kelurahan, 16 Hamlet (RW) and 50 Neighborhood (RT) in 2022WW*

**Human Resources**

*Payakumbuh Selatan Subdistrict Office has 13 employees that are consist 8 male employees and 5 female employees in 2022. The largest number of these employees are in educated Bachelor are 8 employees, most compared to other educational levels. Group the least is the DIII with 1 employees. While for level elementary school and junior high school none at all.*

**Gambar 2.1**  
**Figures**

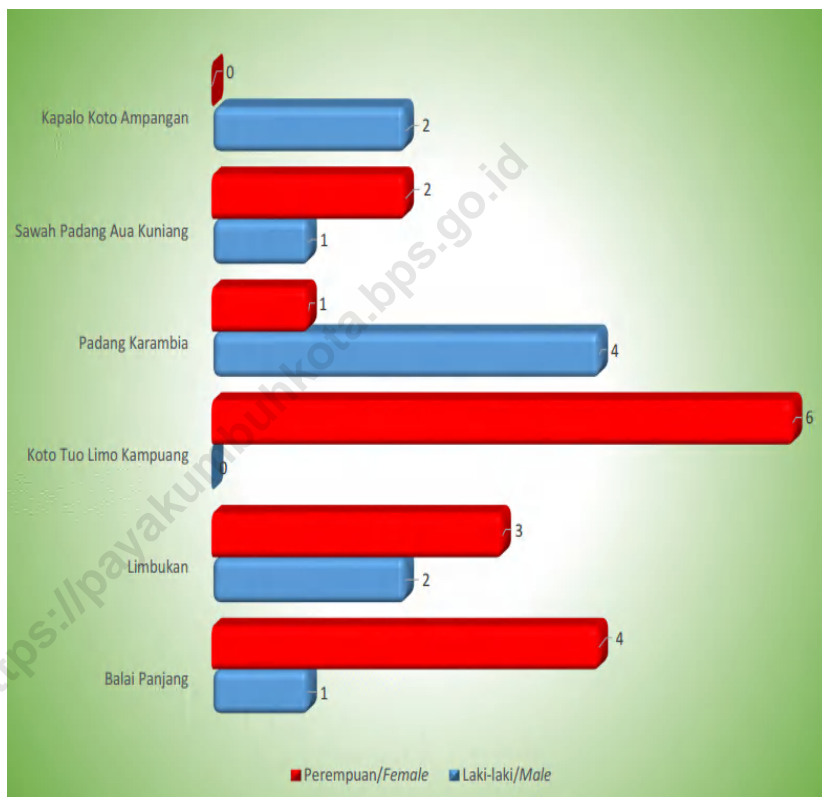
**Jumlah Pegawai Negeri Sipil Menurut Golongan dan Jenis Kelamin di Kantor Kecamatan Payakumbuh Selatan, (Orang) 2022**  
*Number of Civil Servants by Groups and Sex in Payakumbuh Selatan Subdistrict Office, (Person) 2022*



Sumber/Source: Kantor Camat Payakumbuh Selatan/Payakumbuh Selatan Subdistrict Office

**Gambar** 2.2  
**Figures**

**Jumlah Pegawai Negeri Sipil Menurut Kelurahan dan Jenis Kelamin se-Kecamatan Payakumbuh Selatan, (Orang) 2022**  
**Number of Civil Servants by Kelurahan and Sex in Payakumbuh Selatan Subdistrict, (Person) 2022**



Sumber/Source: Kantor Camat Payakumbuh Selatan/Payakumbuh Selatan Subdistrict Office

## 2.1 WILAYAH ADMINISTRATIF ADMINISTRATIVE AREA

**Tabel 2.1.1** Jumlah Rukun Tetangga (RT) dan Rukun Warga (RW) Menurut Kelurahan di Kecamatan Payakumbuh Selatan, 2022  
**Table** *Number of Rukun Tetangga and Rukun Warga by Kelurahan in Payakumbuh Selatan Subdistrict, 2022*

Kelurahan /Kelurahan	Rukun Tetangga (RT) Rukun Tetangga	Rukun Warga (RW) Rukun Warga
(1)	(2)	(3)
1. Balai Panjang	6	2
2. Limbukan	11	3
3. Koto Tuo Limo Kampuang	8	2
4. Padang Karambia	5	2
5. Sawah Padang Aua Kuniang	12	5
6. Kapalo Koto Ampangan	8	2
<b>Payakumbuh Selatan</b>	<b>50</b>	<b>16</b>

Sumber/Source: Kantor Camat Payakumbuh Selatan/Payakumbuh Selatan Subdistrict Office



**Tabel**  
**Table** 2.1.2

**Jumlah Pembagian Wilayah Administrasi dan Luas Daerah  
di Kecamatan Payakumbuh Selatan, 2022**  
**Division of Administrative Area in Payakumbuh Selatan  
Subdistrict, 2022**

Uraian/Description	Jumlah/ Total
(1)	(2)
1. Nagari/Nagari	2
2. Kelurahan/Kelurahan	6
3. Rukun Warga/RW	16
4. Rukun Tetangga/RT	50
5. Luas Kecamatan (Km <sup>2</sup> )/Area (Km <sup>2</sup> )	14,68

Sumber/Source: Kantor Camat Payakumbuh Selatan/Payakumbuh Selatan Subdistrict Office

**Tabel** 2.1.3  
**Table**

**Status Daerah (Perkotaan/Perdesaan) Menurut Kelurahan  
di Kecamatan Payakumbuh Selatan, 2022**  
**Area Status (Urban/Rural) by Kelurahan in Payakumbuh  
Selatan Subdistrict, 2022**

Kelurahan /Kelurahan	Status Daerah/Area Status	
	Perkotaan/ Urban	Perdesaan/ Rural
(1)	(2)	(3)
1. Balai Panjang	-	V
2. Limbukan	-	V
3. Koto Tuo Limo Kampuang	-	V
4. Padang Karambia	-	V
5. Sawah Padang Aua Kuniang	-	V
6. Kapalo Koto Ampangan	-	V

Sumber/Source: Kantor Camat Payakumbuh Selatan/Payakumbuh Selatan Subdistrict Office

## 2.2 SUMBER DAYA MANUSIA HUMAN RESOURCES

**Tabel** 2.2.1 **Jumlah Pegawai Negeri Sipil Menurut Jenis Kelamin di Kantor Kecamatan Payakumbuh Selatan, (Orang) 2022**  
**Table** *Number of Civil Servants by Sex in Payakumbuh Selatan Subdistrict Office, (Person) 2022*

Jenis Kelamin/Sex	Jumlah/ Total
(1)	(2)
1. Laki-laki/Male	8
2. Perempuan/Female	5
<b>Jumlah/Total</b>	13
2021	14
2020	15
2019	15

Sumber/Source: Kantor Camat Payakumbuh Selatan/Payakumbuh Selatan Subdistrict Office

**Tabel** 2.2.2  
**Table**

**Jumlah Pegawai Negeri Sipil Menurut Kelurahan dan Jenis Kelamin se- Kecamatan Payakumbuh Selatan, (Orang) 2022**  
**Number of Civil Servants by Kelurahan and Sex in Payakumbuh Selatan Subdistrict, (Person) 2022**

Kelurahan/ Kelurahan	Laki-Laki Male	Perempuan Female	Jumlah Total
(1)	(2)	(3)	(4)
1. Balai Panjang	1	4	5
2. Limbukan	2	3	5
3. Koto Tuo Limo Kampuang	-	6	6
4. Padang Karambia	4	1	5
5. Sawah Padang Aua Kuniang	1	2	3
6. Kapalo Koto Ampangan	2	-	2
<b>Jumlah/Total</b>	10	16	26
<b>2021</b>	11	17	28
<b>2020</b>	14	13	27
<b>2019</b>	14	12	26

Sumber/Source: Kantor Camat Payakumbuh Selatan/Payakumbuh Selatan Subdistrict Office

**Tabel**  
**Table** 2.2.3

**Jumlah Pegawai Negeri Sipil Menurut Tingkat Pendidikan dan Jenis Kelamin di Kantor Kecamatan Payakumbuh Selatan, (Orang) 2022**  
**Number of Civil Servants by Level of Education and Sex in Payakumbuh Selatan Subdistrict Office, (Person) 2022**

Tingkat Pendidikan/ Educational Level	Laki-laki/ Male	Perempuan/ Female	Jumlah/ Total
(1)	(2)	(3)	(4)
1. SD/Primary School	-	-	-
2. SMP/Junior High School	-	-	-
3. SMA/Senior High School	4	-	4
4. DIII/DIII	1	-	1
5. Sarjana/Bachelor	3	5	8
<b>Jumlah/Total</b>	8	5	13
<b>2021</b>	8	6	14

Sumber/Source: Kantor Camat Payakumbuh Selatan/Payakumbuh Selatan Subdistrict Office

**Tabel** 2.2.4  
**Table**

**Jumlah Pegawai Negeri Sipil Menurut Kelurahan dan Tingkat Pendidikan se- Kecamatan Payakumbuh Selatan, (Orang) 2022**  
**Number of Civil Servants by Kelurahan and Level of Education in Payakumbuh Selatan Subdistrict, (Person) 2022**

Kelurahan/ Kelurahan	Tingkat Pendidikan/ Educational Level					Jumlah
	SD/ Primary School	SMP/ Junior High School	SMA/ Senior High School	DIII/DIII	Sarjana/ Bachelor	
(1)	(2)	(3)	(4)	(5)		
1. Balai Panjang	-	-	-	-	5	5
2. Limbukan	-	-	1	-	4	5
3. Koto Tuo Limo Kampuang	-	-	1	-	5	6
4. Padang Karambia	-	-	-	1	4	5
5. Sawah Padang Aua Kuniang	-	-	-	-	3	3
6. Kapalo Koto Ampangan	-	-	-	-	2	2
<b>Jumlah/Total</b>	-	-	2	1	23	26
<b>2021</b>	-	-	4	1	23	28
<b>2020</b>	-	-	5	3	19	27
<b>2019</b>	-	-	5	1	20	26

Sumber/Source: Kantor Camat Payakumbuh Selatan/Payakumbuh Selatan Subdistrict Office

**Tabel** 2.2.5  
**Table**

**Jumlah Pegawai Negeri Sipil Menurut Golongan dan Jenis Kelamin di Kantor Kecamatan Payakumbuh Selatan, (Orang) 2022**  
**Number of Civil Servants by Groups and Sex in Payakumbuh Selatan Subdistrict Office, (Person) 2022**

<b>Golongan/Groups</b>	<b>Laki-laki/ Male</b>	<b>Perempuan/ Female</b>	<b>Jumlah/ Total</b>
(1)	(2)	(3)	(4)
1. Golongan I	-	-	-
2. Golongan II	4	-	4
3. Golongan III	2	5	7
4. Golongan IV	2	-	2
<b>Jumlah/Total</b>	<b>8</b>	<b>5</b>	<b>13</b>
<b>2021</b>	<b>4</b>	<b>10</b>	<b>14</b>

Sumber/Source: Kantor Camat Payakumbuh Selatan/Payakumbuh Selatan Subdistrict Office

**Tabel**  
**Table** 2.2.6

**Jumlah Pegawai Negeri Sipil Menurut Kelurahan dan Golongan se- Kecamatan Payakumbuh Selatan, (Orang) 2022**  
**Number of Civil Servants by Kelurahan and Groups in Payakumbuh Selatan Subdistrict, (Person) 2022**

Kelurahan/ Kelurahan	Golongan/Groups				Jumlah/ Total
	I	II	III	IV	
(1)	(2)	(3)	(4)	(5)	(6)
1. Balai Panjang	-		5	-	5
2. Limbukan	-	-	5	-	5
3. Koto Tuo Limo Kampuang	-	1	5	-	6
4. Padang Karambia	-	-	5	-	5
5. Sawah Padang Aua Kuniang	-	-	3	-	3
6. Kapalo Koto Ampangan	-	-	2	-	3
<b>Jumlah/Total</b>	-	1	25	-	26
<b>2021</b>	-	1	26	1	28
<b>2020</b>	-	1	26	--	27
<b>2019</b>	-	1	24	1	26

Sumber/Source: Kantor Camat Payakumbuh Selatan/Payakumbuh Selatan Subdistrict Office



**Tabel** 2.2.7  
**Table**

**Jumlah Pegawai Negeri Sipil Menurut Jabatan Struktural di Kantor Kecamatan Payakumbuh Selatan, (Orang) 2022**  
**Number of Civil Servants by Structural Occupation in Payakumbuh Selatan Subdistrict Office, (Person) 2022**

<b>Jabatan Struktural/Structural Occupation</b>	<b>Jumlah/ Total</b>
(1)	(2)
1. Camat	1
2. Sekretaris	1
3. Kasi Ekonomi Pembangunan	1
4. Kasi Kesejahteraan Sosial	1
5. Kasi Pemerintahan	1
6. Kasi Ketertraman dan Ketertiban	1
7. Kasi Pemberdayaan Masyarakat	1
8. Kasubbag Program dan Keuangan	1
9. Kasubbag Umum dan Kepegawaian	1
<b>Jumlah/Total</b>	9
<b>2021</b>	9
<b>2020</b>	9
<b>2019</b>	9

Sumber/Source: Kantor Camat Payakumbuh Selatan/Payakumbuh Selatan Subdistrict Office

**Tabel** 2.2.8  
**Table**

**Jumlah Pegawai Negeri Sipil Menurut Jabatan Struktural se - Kecamatan Payakumbuh Selatan, (Orang) 2019-2022**  
**Number of Civil Servants by Structural Occupation in Payakumbuh Selatan Subdistrict, (Person) 2019-2022**

Jabatan Struktural/ Structural Occupation	2019	2020	2021	2022
(1)	(2)	(3)	(4)	(5)
1. Lurah/Lurah	5	6	6	6
2. Sekretaris/Secretary	5	6	4	5
3. Kasi Kesos & Ekbang	4	4	6	4
4. Kasi Pemerintahan & Trantibum	5	5	6	5
5. Kasi Pemberdayaan Masyarakat	6	5	5	5

Sumber/Source: Kantor Camat Payakumbuh Selatan/Payakumbuh Selatan Subdistrict Office

**Tabel** 2.2.9  
**Table**

**Nama Lurah Menurut Kelurahan di Kecamatan  
Payakumbuh Selatan, 2022**  
*Lurah Names by Kelurahan in Payakumbuh Selatan  
Subdistrict, 2022*

Kelurahan/ Kelurahan	Lurah/ Lurah
(1)	(2)
1. Balai Panjang	BIMA RAHMON, S.Sos
2. Limbukan	LIDYA NUGRAHMI, S.ST
3. Koto Tuo Limo Kampuang	LINDA SYUKRIANI, S.Sos
4. Padang Karambia	BUDIARTO, S.Sos
5. Sawah Padang Aua Kuniang	NAZIRWAN
6. Kapalo Koto Ampangan	INDRA SUSENO, SG.AKT

Sumber/Source: Kantor Camat Payakumbuh Selatan/Payakumbuh Selatan Subdistrict Office

**Tabel**  
**Table** 2.2.10

**Alamat Kantor/Dinas Jawatan Tingkat Kecamatan di  
Kecamatan Payakumbuh Selatan, 2022  
Subdistrict Office Address in Payakumbuh Selatan  
Subdistrict, 2022**

Nama Kantor/Dinas/ Subdistrict Office	Alamat/ Address
(1)	(2)
1. Kantor Camat	Jl. Kampung Baru Kel. Sawah Padang Aur Kuning
2. PPLKB/Pengelola Program KB Kecamatan	Jl. Kampung Baru Kel. Sawah Padang Aur Kuning
3. Kantor KUA	Jl. Teuku Umar Kel. Koto Tuo Limo Kampuang
4. BPS (KSK)	Jl. Imam Bonjol No. 7 Koto Nan IV
5. BPP Pertanian, Perkebunan dan Kehutanan	Jl. Kampung Baru Kel. Sawah Padang Aur Kuning
6. BPP Peternakan dan Perikanan	Jl. Kampung Baru Kel. Sawah Padang Aur Kuning

Sumber/Source: Kantor Camat Payakumbuh Selatan/Payakumbuh Selatan Subdistrict Office

**Tabel 2.2.11** **Alamat Kantor/Dinas Jawatan Tingkat II di Kecamatan Payakumbuh Selatan, 2022**  
**Table** **Municipality Office Address in Payakumbuh Selatan Subdistrict, 2022**

Nama Kantor/Dinas/ Municipality Office	Alamat/ Address
(1)	(2)
1. Dinas Kesehatan Kota Payakumbuh	Jl. Khatib Sulaiman Kel. Padang Karambia
2. Badan Narkotika Nasional Kota Payakumbuh	Jl. Kampung Baru Bukik Sikumpa Kel. Padang Karambia

Sumber/Source: Kantor Camat Payakumbuh Selatan/Payakumbuh Selatan Subdistrict Office

**Tabel**  
**Table** 2.2.12

**Jumlah Pemilih pada Pemilu Legislatif 2019, Pilpres 2019, Pilgub 2020 dan Pilwakot 2017 Menurut Kelurahan di Kecamatan Payakumbuh Selatan**  
**Number of Voters Legislative Elections 2019, Presidential Election 2019, Governor Election 2020 and Mayor Election 2017 by Kelurahan in Payakumbuh Selatan Subdistrict**

Kelurahan /Kelurahan	Jumlah Pemilih/ Number of Voters			
	Legislatif 2019/ Legislative 2019	Pilpres 2019/ President Election 2019	Pilgub 2020/ Governor Election 2020	Pilwakot 2017/ Major Election 2017
(1)	(2)	(3)	(4)	(5)
1. Balai Panjang	1 189	1 189	1 257	1 108
2. Limbukan	1 955	1 955	2 059	1 760
3. Koto Tuo Limo Kampuang	778	778	827	722
4. Padang Karambia	980	980	1 035	934
5. Sawah Padang Aua Kuniang	1 712	1 712	1 850	1 580
6. Kapalo Koto Ampangan	1 088	1 088	1 159	1 042
<b>Payakumbuh Selatan</b>	<b>7 702</b>	<b>7 702</b>	<b>8 187</b>	<b>7 146</b>

Sumber/Source: Sekretariat KPU Kota Payakumbuh/Regional Electing Committee of Payakumbuh Municipality

**Tabel**  
**Table** 2.2.13

**Jumlah PPS dan TPS pada Pemilu Legislatif dan Pilpres Menurut Kelurahan di Kecamatan Payakumbuh Selatan, 2019**  
*The Number of Election Place and Organization Legislative and President Election by Kelurahan in Payakumbuh Selatan Subdistrict, 2019*

Kelurahan /Kelurahan	Legislatif 2019/ Legislative 2019		Pilpres 2019/ President Election 2019	
	PPS/PPS	TPS/TPS	PPS/PPS	TPS/TPS
(1)	(2)	(3)	(4)	(5)
1. Balai Panjang	1	5	1	5
2. Limbukan	1	8	1	8
3. Koto Tuo Limo Kampuang	1	3	1	3
4. Padang Karambia	1	4	1	4
5. Sawah Padang Aua Kuniang	1	6	1	6
6. Kapalo Koto Ampangan	1	4	1	4
<b>Payakumbuh Selatan</b>	<b>6</b>	<b>30</b>	<b>6</b>	<b>30</b>

Sumber/Source: Sekretariat KPU Kota Payakumbuh/Regional Electing Committee of Payakumbuh Municipality

**Tabel**  
**Table** 2.2.14

**Jumlah PPS dan TPS pada Pilgub dan Pilwakot Menurut Kelurahan di Kecamatan Payakumbuh Selatan, 2020 dan 2017**  
*The Number of Election Place and Organization by Kelurahan in Governor and Mayor Election in Payakumbuh Selatan Subdistrict, 2020 and 2017*

Kelurahan /Kelurahan	Pilgub 2020/ Governor Election 2020		Pilwakot 2017/ Mayor Election 2017	
	PPS/PPS	TPS/TPS	PPS/PPS	TPS/TPS
(1)	(2)	(3)	(4)	(5)
1. Balai Panjang	1	3	1	3
2. Limbukan	1	6	1	6
3. Koto Tuo Limo Kampuang	1	3	1	2
4. Padang Karambia	1	3	1	2
5. Sawah Padang Aua Kuniang	1	5	1	4
6. Kapalo Koto Ampangan	1	3	1	3
<b>Payakumbuh Selatan</b>	<b>6</b>	<b>23</b>	<b>6</b>	<b>20</b>

Sumber/Source: Sekretariat KPU Kota Payakumbuh/Regional Electing Committee of Payakumbuh Municipality



**Tabel 2.2.15** Jumlah Suara Hasil Pemilu Pilpres di Kecamatan Payakumbuh Selatan, 2019  
**Table** President Election Result in Payakumbuh Selatan Subdistrict, 2019

Nama Pasangan Calon Presiden dan Wakil Presiden/ Name of President and Vice President Nominee	Jumlah Suara/ Number of Votes
(1)	(2)
1. Ir. H. JOKO WIDODO - Prof. Dr. (H.C) KH Ma'ruf Amin	807
2. H. PRABOWO SUBIANTO - H. Sandiaga Salahuddin Uno	5 587
<b>Jumlah/Total</b>	<b>6 394</b>

Sumber/Source: Sekretariat KPU Kota Payakumbuh/Regional Electing Committee of Payakumbuh Municipality

**Tabel**  
**Table** 2.2.16

**Jumlah Suara Hasil Pemilihan Gubernur dan Wakil Gubernur di Kecamatan Payakumbuh Selatan, 2020**  
**The Result of Governor Election in Payakumbuh Selatan Subdistrict , 2020**

Nama Pasangan Calon Gubernur dan Wakil Gubernur/ Name of Governor and Deputy Governor Nominee	Jumlah Suara/ Number of Votes
(1)	(2)
1. Ir H Mulyadi - Drs. H Ali Mukhni	1 220
2. Drs H. Nasrul Abit - Dr. Ir H Indra Catri M. T	829
3. Irjen.Pol (P) Drs H. Fakhrizal - Dr. H. Genius Umar, S.Sos M.Si	615
4. H. Mahyeldi SP - Ir. Audy Joinaldy, S.Pt, M.Sc, M.M, IPM, ASEAN.Eng	1 974
<b>Jumlah/Total</b>	<b>4 638</b>

Sumber/Source: Sekretariat KPU Kota Payakumbuh/Regional Electing Committee of Payakumbuh Municipality

**Tabel 2.2.17** Jumlah Suara Hasil Pemilu Walikota dan Wakil Walikota di Kecamatan Payakumbuh Selatan, 2017  
**Table** *The Result of Mayor Election in Payakumbuh Selatan Subdistrict, 2017*

Nama Pasangan Calon Walikota dan Wakil Walokota/ Name of Mayor and Vice Mayor Nominee	Jumlah Suara/ Number of Votes
(1)	(2)
1. Ir. H. Wendra Yunaldi, SH, MH - H. Ennadisdi, S.Sos	908
2. H. Riza Palepi, S.T, M.T - H. Erwin Yunaz, SE	1 699
3. Drs. H. Suwandel Muchtar, MM - Drs. Fitriah Bachri	2 486
<b>Jumlah/Total</b>	<b>5 093</b>

Sumber/Source: Sekretariat KPU Kota Payakumbuh/Regional Electing Committee of Payakumbuh Municipality

**Tabel** 2.2.18  
**Table**

**Jumlah Advice Planning yang Dikeluarkan dan Jumlah Bangunan Ber IMB Menurut Kelurahan di Kecamatan Payakumbuh Selatan, 2022**  
*The Number of Planning Advice Issued and Number of Building with IMB by Kelurahan in Payakumbuh Selatan Subdistrict, 2022*

Kelurahan /Kelurahan	Advice Planning/ Planning Advice	IMB/IMB
(1)	(2)	(3)
1. Balai Panjang	-	11
2. Limbukan	-	1
3. Koto Tuo Limo Kampuang	-	2
4. Padang Karambia	-	2
5. Sawah Padang Aua Kuniang	-	3
6. Kapalo Koto Ampangan	-	-
<b>Payakumbuh Selatan</b>	-	19
<b>2021</b>	3	25

Sumber/Source: Kantor Camat Payakumbuh Selatan/Payakumbuh Selatan Subdistrict Office

**Tabel 2.2.19** Target dan Realisasi Penerimaan PBB Menurut Kelurahan di Kecamatan Payakumbuh Selatan, 2022  
**Table** Revenue Target and Realization by Kelurahan in Payakumbuh Selatan Subdistrict, 2022

Kelurahan /Kelurahan	Ketetapan 2022/ Determination 2022	Target/ Target	Realisasi/ Realization	%
(1)	(2)	(3)	(4)	(5)
1. Balai Panjang	57 175 555	57 175 555	39 562 536	69,19
2. Limbukan	55 193 232	55 193 232	24 718 687	44,79
3. Koto Tuo Limo Kampuang	25 272 188	25 272 188	15 708 495	62,16
4. Padang Karambia	36 077 360	36 077 360	20 775 724	57,59
5. Sawah Padang Aua Kuniang	58 600 037	58 600 037	36 332 284	62,00
6. Kapalo Koto Ampangan	38 918 059	38 918 059	12 673 660	32,56
<b>Jumlah/Total</b>	271 236 431	271 236 431	149 771 386	55,22
<b>2021</b>	259 742 875	259 742 875	149 827 209	57,68
<b>2020</b>	259 549 738	259 549 738	182 626 387	70,36
<b>2019</b>	258 641 877	258 641 877	202 310 905	78,22

Sumber/Source: Kantor Camat Payakumbuh Selatan/Payakumbuh Selatan Subdistrict Office

# BAB III PENDUDUK Population

## PYAKUMBUH SELATAN

Jumlah Penduduk , 2022

Laki-laki 6 191 jiwa

Perempuan 6 127 jiwa

1



2



Rasio Jenis Kelamin, 2022

101,04

Kepadatan Penduduk, 2022

839 jiwa per Km<sup>2</sup>

3



4



Jumlah Keluarga, 2022

3 731 Keluarga

Sumber data :

Kantor Catatan Sipil Kota Payakumbuh/  
Registry Office at Payakumbuh Municipality



**PENJELASAN TEKNIS**

1. Sumber utama data kependudukan adalah menggunakan data registrasi penduduk dari Dinas Kependudukan dan Pencatatan Sipil Kota Payakumbuh karena data sensus hanya ada setiap 10 tahun.
2. Kepadatan penduduk adalah rasio banyaknya penduduk per kilometer persegi.
3. Rasio jenis kelamin adalah perbandingan antara penduduk laki-laki dan penduduk perempuan pada suatu wilayah dan waktu tertentu. Biasanya dinyatakan dengan banyaknya penduduk laki-laki untuk 100 penduduk perempuan.
4. Distribusi penduduk adalah pola persebaran penduduk di suatu wilayah, baik berdasarkan batas-batas geografis maupun berdasarkan batas-batas administrasi pemerintahan.
5. Komposisi penduduk adalah pola persebaran penduduk menurut karakteristiknya, contoh : penduduk menurut kelompok umur, penduduk menurut jenis kelamin.

**TECHNICAL NOTES**

1. *The main source of demographic data is using population registration data from Population and Civil Devison Office of Payakumbuh Municipality because census data is only available every 10 years.*
2. *Population density is ratio of population per square kilometer .*
3. *Sex ratio is the ratio of males population to females population in a given area and time, usually expressed as the number of males for every 100 females.*
4. *Population distribution is the pattern of population distribution in an area, either by geographic boundaries or by government administrative boundaries.*
5. *Population compotion is the pattern of population distribution by its characteristics, example: population by age group, population by sex*





**ULASAN****DESCRIPTION****Kependudukan**

Penduduk Kecamatan Payakumbuh Selatan tahun 2022 sebanyak 12.318 jiwa yang terdiri atas 6.191 jiwa penduduk laki-laki dan 6.127 jiwa penduduk perempuan. Sementara itu besarnya angka rasio jenis kelamin tahun 2022 penduduk laki-laki terhadap penduduk perempuan sebesar 101,4.

Penduduk Kota Payakumbuh menurut kelompok umur didominasi oleh penduduk usia 10-14 tahun sebanyak 1.117 jiwa. Sedangkan kelompok terendah yakni 70-74 sebanyak 218 jiwa.

**Population**

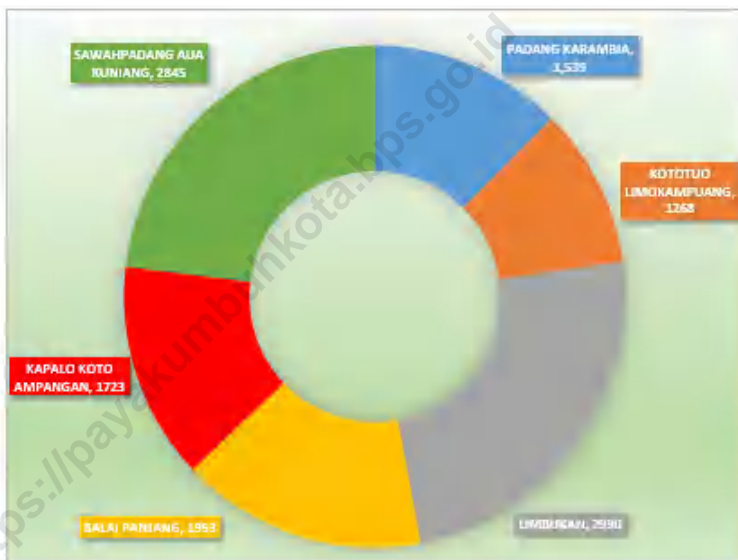
*Payakumbuh Selatan Subdistrict population 2022 were 12,318 people consisting of 6,191 males and 6,127 females. While the magnitude of the sex ratio in 2022 are 101.4 point.*

*Payakumbuh Municipality Population by age group is dominated by an early age population of 10-14 years as many as 1,117 inhabitants. While the lowest group is 70-74 with 218 inhabitants.*



**Gambar 3.1**  
**Figures**

**Jumlah Penduduk Menurut Kelurahan Di Kecamatan Payakumbuh Selatan, (Orang) 2022**  
**Number of Population by Kelurahan at Payakumbuh Selatan Subdistrict, (Person) 2022**



Sumber/Source: Kantor Catatan Sipil Kota Payakumbuh/Registry Office of Payakumbuh Municipality

**Gambar** 3.2  
**Figures**

**Jumlah Penduduk Menurut Kelompok Umur dan Jenis Kelamin di Kecamatan Payakumbuh Selatan, (Orang) 2022**  
*Population by Age Groups and Sex in Payakumbuh Selatan Subdistrict, (Person) 2022*



Sumber/Source: Dinas Kependudukan dan Pencatatan Sipil Kota Payakumbuh/Population and Civil Devision Office of Payakumbuh Municipality

**Tabel** 3.1  
**Table**

**Penduduk, Distribusi Persentase Penduduk, Kepadatan Penduduk, Rasio Jenis Kelamin Penduduk Menurut Kelurahan di Kecamatan Payakumbuh Selatan, 2022**  
*Population, Percentage Distribution of Population, Population Density, and Population Sex Ratio by Kelurahan in Payakumbuh Selatan Subdistrict, 2022*

Kelurahan /Kelurahan	Penduduk/Population		
	Laki-Laki/Male	Perempuan/ Female	Jumlah/Total
(1)	(2)	(3)	(4)
1. Balai Panjang	972	981	1 953
2. Limbukan	1 503	1 487	2 990
3. Koto Tuo Limo Kampuang	636	632	1 268
4. Padang Karambia	779	760	1 539
5. Sawah Padang Aua Kuniang	1 409	1 436	2 845
6. Kapalo Koto Ampangan	892	831	1 723
<b>Payakumbuh Selatan</b>	<b>6 191</b>	<b>6 127</b>	<b>12 318</b>
<b>2021</b>	<b>6 088</b>	<b>5 960</b>	<b>12 048</b>

Lanjutan Tabel/Continued Table 3.1

Kelurahan /Kelurahan	Persentase Penduduk (%) Percentage of Total Population (%)	Kepadatan Penduduk (per Km <sup>2</sup> ) Population Density per sq.km	Rasio Jenis Kelamin Penduduk Population Sex Ratio
(1)	(5)	(6)	(7)
1. Balai Panjang	15,85	926	99,08
2. Limbukan	24,27	1 503	101,08
3. Koto Tuo Limo Kampuang	10,29	579	100,63
4. Padang Karambia	12,49	525	102,5
5. Sawah Padang Aua Kuniang	23,10	1 038	98,12
6. Kapalo Koto Ampangan	14,00	633	107,34
<b>Payakumbuh Selatan</b>	<b>100</b>	<b>839</b>	<b>101,04</b>
<b>2021</b>	<b>100</b>	<b>821</b>	<b>102</b>

Sumber/Source: Dinas Kependudukan dan Pencatatan Sipil Kota Payakumbuh/Population and Civil Devision Office of PayakumbuhMunicipality

**Tabel** 3.2  
**Table**

**Jumlah Penduduk Menurut Kelompok Umur dan Jenis Kelamin di Kecamatan Payakumbuh Selatan, 2022**  
*Population by Age Groups and Sex in Payakumbuh Selatan Subdistrict, 2022*

Kelompok Umur <i>Age Groups</i>	Jenis Kelamin/Sex		
	Laki-Laki <i>Male</i>	Perempuan <i>Female</i>	Jumlah <i>Total</i>
(1)	(2)	(3)	(4)
00-04	381	373	754
05-09	552	473	1 025
10-14	554	563	1 117
15-19	551	518	1 069
20-24	564	531	1 095
25-29	540	526	1 066
30-34	406	380	786
35-39	390	430	820
40-44	440	443	883
45-49	447	457	904
50-54	408	370	778
55-59	323	341	664
60-64	253	228	481
65-69	190	195	385
70-74	90	128	218
75+	102	171	273
<b>Jumlah/Total</b>	<b>6 191</b>	<b>6 127</b>	<b>12 318</b>
<b>2021</b>	<b>6 088</b>	<b>5 960</b>	<b>12 048</b>

Sumber/Source: Dinas Kependudukan dan Pencatatan Sipil Kota Payakumbuh/Population and Civil Devision Office of Payakumbuh Municipality



**Tabel** 3.3  
**Table**

**Jumlah Keluarga Menurut Kelurahan di Kecamatan Payakumbuh Selatan, 2022**  
**Number of Family by Kelurahan in Payakumbuh Selatan Subdistrict, 2022**

Kelurahan /Kelurahan	Keluarga/Family
(1)	(2)
1. Balai Panjang	586
2. Limbukan	903
3. Koto Tuo Limo Kampuang	394
4. Padang Karambia	465
5. Sawah Padang Aua Kuniang	845
6. Kapalo Koto Ampangan	538
<b>Jumlah/Total</b>	<b>3 731</b>
<b>2021</b>	<b>3 601</b>

Sumber/Source: Dinas Kependudukan dan Pencatatan Sipil Kota Payakumbuh/Population and Civil Devision Office of Payakumbuh Municipality

# BAB IV SOSIAL DAN KESEJAHTERAAN RAKYAT

## SOCIAL AND WELFARE

TERDAPAT 13 SEKOLAH DI  
PAYAKUMBUH SELATAN, 2022

131 ORANG  
GURU

1 780 ORANG  
MURID

HOSPITAL

- ✓ 1 PUSKESMAS
- ✓ 13 POSKESKEL

22 ORANG  
TENAGA KESEHATAN

SUMBER DATA :

- DINAS PENDIDIKAN KOTA PAYAKUMBUH / *EDUCATION AUTHORITIES OF PAYAKUMBUH MUNICIPALITY*
- KANTOR KEMENTERIAN AGAMA KOTA PAYAKUMBUH / *MINISTRY RELIGIOUS AFFAIRS OF PAYAKUMBUH MUNICIPALITY*
- DINAS KESEHATAN KOTA PAYAKUMBUH / *PUBLIC HEALTH OFFICE OF PAYAKUMBUH MUNICIPALITY*



**PENJELASAN TEKNIS****TECHNICAL NOTES**

1. **Tidak/belum pernah sekolah** adalah mereka yang tidak pernah atau belum pernah terdaftar dan tidak pernah atau belum pernah aktif mengikuti pendidikan di suatu jenjang pendidikan formal. Termasuk juga yang tamat/belum tamat taman kanak-kanak tetapi tidak melanjutkan ke sekolah dasar.
2. **Masih bersekolah** adalah mereka yang terdaftar dan aktif mengikuti pendidikan formal dan nonformal (Paket A, B, atau C), baik pendidikan dasar, menengah maupun pendidikan tinggi. Bagi mahasiswa yang sedang cuti dianggap masih bersekolah.
3. **Tidak bersekolah lagi** adalah mereka yang pernah terdaftar dan aktif mengikuti pendidikan di suatu jenjang pendidikan formal dan nonformal (Paket A, B, atau C), tetapi pada saat pencacahan tidak lagi terdaftar dan tidak aktif mengikuti pendidikan.
4. **Tamat sekolah** adalah menyelesaikan pelajaran yang ditandai dengan lulus ujian akhir pada kelas atau tingkat terakhir suatu jenjang pendidikan di sekolah negeri maupun swasta dengan mendapatkan tanda

1. *Not/never attending school is someone who has never attended or never been registered in a formal education, such as primary, secondary, and tertiary education. Those who just completed kindergarten are considered as never attended school*
2. *Attending school is someone who is currently attending primary, secondary, or tertiary education, including package A, package B, or package C. College student who postpones his/her study is considered as attending school.*
3. *Not attending school anymore is someone who had enrolled and participated in formal and non-formal education in the past including package A, package B, or package C, but currently does not attend school.*
4. *Completed particular level of education is someone who has completed particular level of education in private or public school and accepting graduation certificate. Someone who has never attended the highest grade but*

tamat belajar/ijazah. Seseorang yang belum mengikuti pelajaran pada kelas tertinggi tetapi telah mengikuti ujian akhir dan lulus dianggap tamat sekolah.

5. Dapat membaca dan menulis artinya dapat membaca dan menulis kata-kata/kalimat sederhana dengan suatu aksara tertentu.
6. Jalur Pendidikan di Indonesia terdiri atas 1) pendidikan formal, 2) pendidikan nonformal, dan 3) pendidikan informal yang ketiganya dapat saling melengkapi dan memperkaya (Undang-Undang No. 20 Tahun 2013 tentang Sistem Pendidikan Nasional).
7. Jenjang Pendidikan Formal terdiri atas pendidikan dasar, pendidikan menengah, dan pendidikan tinggi. Jenis pendidikan yang diajarkan mencakup pendidikan umum, kejuruan, akademik, profesi, vokasi, keagamaan, dan khusus.
  - a. Pendidikan Dasar berbentuk Sekolah Dasar (SD) dan Madrasah Ibtidaiyah (MI) atau bentuk lain yang sederajat serta Sekolah Menengah Pertama (SMP) dan Madrasah Tsanawiyah (MTs), atau bentuk lain yang sederajat.
  - b. Pendidikan Menengah berbentuk Sekolah Menengah Atas (SMA), Madrasah Aliyah

*passed the final exam is considered as completed particular level of education.*

5. *Able to read and write is the ability to read and write at least a simple sentence in any letter of alphabets.*
6. *The Education System in Indonesia consists of 1) a formal education, 2) non-formal education, and 3) informal education that all three can be complementary and enriching (Law No. 20 Year 2013 about The National Education System).*
7. *The Formal Education Level consists of primary education, secondary education, and high education. The kind of education that taught consists of general education, vocational, academic, professional, religious, and specific education.*
  - a. *The Primary Education consists of Elementary School and Islamic Elementary School or other equivalent forms and Junior High School and MTs, or other equivalent forms.*
  - b. *The Secondary Education consists of the senior high school, MA, Vocational School, and Vocational Madrasah Aliyah, or other equivalent forms.*

(MA), Sekolah Menengah Kejuruan (SMK), dan Madrasah Aliyah Kejuruan (MAK), atau bentuk lain yang sederajat.

- c. Pendidikan Tinggi merupakan jenjang pendidikan setelah pendidikan menengah yang mencakup program pendidikan diploma, sarjana, magister, spesialis, dan doktor yang diselenggarakan oleh perguruan tinggi. Perguruan tinggi dapat berbentuk akademi, politeknik, sekolah tinggi, institut, atau universitas.
8. Rumah Sakit adalah tempat pemeriksaan dan perawatan kesehatan, biasanya berada di bawah pengawasan dokter/tenaga medis, yang melayani penderita yang sakit untuk berobat rawat jalan atau rawat inap.
  9. Rumah Sakit Bersalin adalah rumah sakit khusus untuk persalinan, dilengkapi pelayanan spesialis pemeriksaan kehamilan, persalinan, rawat inap dan rawat jalan ibu dan anak yang berada di bawah pengawasan dokter spesialis kandungan.
  10. Rumah Bersalin adalah sarana pelayanan kesehatan dengan izin sebagai rumah bersalin, dilengkapi pelayanan pemeriksaan kehamilan, persalinan serta pemeriksaan ibu

*c. The High Education consists of the education level after the secondary education that consists of diplomas, bachelor, master, specialist, and doctoral degrees that are held by the college. The colleges can be academy, polytechnic, high school, institute, or university.*

8. *Hospital is a place for health check, usually controlled/supervised by doctors/medical personnel to serve the ill patients to get outpatient or inpatient treatment services.*
9. *Maternity Hospital is a specialized hospital for childbirth, has specialist inspection service to pregnancy, childbirth, hospitalization and outpatient for mothers and children that is under the supervision of an obstetrician.*
10. *Maternity House is health care facility with a license as a maternity house, equipped with prenatal care, childbirth and examination of mothers and children which is under the supervision of a senior midwife.*

dan anak yang berada di bawah pengawasan bidan senior.

11. Poliklinik adalah sarana kesehatan yang dipakai untuk pelayanan berobat jalan, biasanya berada di bawah pengawasan dokter/tenaga medis.
  12. Puskesmas (Pusat Kesehatan Masyarakat) adalah unit pelaksana teknis dinas kesehatan Kota/ kota yang mempunyai fungsi utama sebagai penyelenggara pelayanan kesehatan tingkat pertama. Wilayah kerja puskesmas maksimal adalah satu kecamatan dan untuk dapat menjangkau wilayah kerjanya, puskesmas mempunyai jaringan pelayanan yang meliputi unit Puskesmas Pembantu (Pustu), unit Puskesmas Keliling (Puskel), dan unit bidan desa/komunitas (Peraturan Menteri Kesehatan RI No. 75 Tahun 2014 Tentang Pusat Kesehatan Masyarakat).
  13. Apotek adalah suatu tempat tertentu yang digunakan untuk melakukan pekerjaan kefarmasian, dan penyaluran/ penjualan obat atau bahan farmasi dan perbekalan kesehatan lainnya kepada masyarakat yang dikelola oleh tenaga apoteker (Peraturan Menteri Kesehatan RI No. 1332 Tahun 2002 Tentang Perubahan Atas Peraturan Menteri
11. *Polyclinic is a health facility in which to get outpatient services, usually under the control of doctor/ medical personnel.*
  12. *Public Health Center is technical implementation unit of regency health department that have the primary function as a first-level health care providers. The working area standard of public health center is one district and to reach their working areas, public health centers have a service network covering subsidiary of public health center, mobile 2014 about Public Health Center).*
  13. *Pharmacy is a specific place that is used for pharmaceutical jobs, and distribution/sale of drugs/ pharmaceuticals and other medical supplies to people that are administered by trained pharmacist (Regulation of the Minister of Health of Indonesia Number 1332 Year 2002 about the Changes of Regulation of the Minister of Health of Indonesia Number 922/MENKES/PER/X/1993 about Pro-vision and*

Kesehatan RI No. 922/MENKES/PER/X/1993 Tentang Ketentuan dan Tata Cara Pemberian Izin Apotek).

*Procedures for Administration of Licensed Pharmacies)*

14. Imunisasi adalah memasukkan kuman atau racun penyakit tertentu yang sudah dilemahkan (vaksin) ke dalam tubuh dengan cara disuntik atau diminum (diteteskan dalam mulut) dengan maksud agar terjadi kekebalan tubuh terhadap penyakit tersebut.
15. Keluhan kesehatan adalah keadaan seseorang yang mengalami gangguan kesehatan atau kejiwaan, baik karena penyakit akut, penyakit kronis, kecelakaan, kriminal, atau hal lain.
16. Angka keberhasilan pengobatan tuberkulosis smear positive/Basil Tahan Asam (BTA) positif adalah proporsi (dinyatakan sebagai persentase) kasus TB BTA positif yang terdaftar di bawah program pengendalian TB nasional pada tahun tertentu yang dinyatakan berhasil menyelesaikan penobatan. Dengan atau tanpa bukti bakteriologi keberhasilan ("sembuh" dan "menyelesaikan pengobatan" masing-masing).
17. Angka keberhasilan pengobatan tuberkulosis smear positive/Basil Tahan Asam (BTA) positif adalah proporsi (dinyatakan sebagai persentase) kasus TB BTA positif

14. *Immunization is putting enervated microbe of a certain disease into human body by injection or drinking (dropping into mouth) to make the body immune to that disease.*
15. *Health complaint is a condition where a person has health or mental problems because of acute illness, chronically illness, accident, crimes, or others.*
16. *Self treatment is an effort of household members/family to have a health treatment by themselves without visiting health facilities or a doctor/health personnel (for instance, by taking modern medicine, herb medicine, chief with a coin, compress, cupping suction, massage) in order to recover from illness or reduce the health complaint.*
17. *The treatment success rate for new pulmonary smear-positive tuberculosis cases is the proportion (expressed as a percentage) of new smear-positive tuberculosis*



yang terdaftar di bawah program pengendalian TB nasional pada tahun tertentu yang dinyatakan berhasil menyelesaikan pen- pengobatan. Dengan atau tanpa bukti bakteriologi keberhasilan (“sembuh” dan “menyelesaikan pengobatan” masing-masing).

18. BCG (Bacillus Calmette Guerin) merupakan vaksinasi untuk mencegah penyakit TBC, diberikan pada bayi baru lahir atau anak, dengan suntikan pada kulit pangkal lengan atas. Bekas suntikan kemudian akan membentuk tonjolan kecil jaringan parut pada kulit lengan atas. Suntikan BCG diberikan kepada anak sebanyak 1 kali.
19. DPT (Difteri, Pertusis, Tetanus) merupakan vaksin untuk mencegah penyakit Difteri, Pertusis, dan Tetanus yang diberikan pada bayi berumur 3 bulan ke atas, dengan suntikan pada paha, diulang 1 bulan dan 2 bulan kemudian, sehingga suntikan imunisasi DPT lengkap pada balita berjumlah 3 kali (kadang-kadang selang waktu antar suntikan bisa lebih dari 1 bulan).
20. Air leding adalah sumber air yang berasal dari air yang telah melalui proses penjernihan dan penyehatan sebelum dialirkan kepada konsumen melalui instalasi berupa saluran air. Sumber air ini biasanya

*cases registered under a national tuberculosis control programme in a given year that succesfully completed treatment. With or without bacterio bacteriological evidence of succes (“cured” and “treatment completed” respectively).*

18. BCG (Bacillus Calmette Guerin) is a vaccine to prevent TBC disease, given to newborns or children, by injection at the base of the skin of the upper arm. Injection site will form little bumps of scar tissue in the skin of the upper arm. BCG injections given to children 1 times.
19. DPT (Diphtheria, Pertussis, Tetanus) is a vaccine to prevent the diphtheria, pertussis, and tetanus disease, given to infants aged 3 months and above, with a shot in the thigh, repeated one month and two months later, so that the complete DPT immunization shots at toddler totaling 3 times (sometimes the time interval between injections can be more than 1 month).
20. Pipe water is a water source that comes from water that has been through a process of purification and sanitation before distribute to consumers through an instalation of water lines. This water source is usually distributed by PAM/PDAM/

- diusahakan oleh PAM/PDAM/ BPAM. Termasuk dalam hal ini air ledeng yang didapat secara eceran.
21. Sumur terlindung adalah air yang berasal dari dalam tanah yang digali dan lingkaran sumur tersebut dilindungi oleh tembok paling sedikit 0,8 meter di atas tanah dan 3 meter ke bawah tanah, serta ada lantai semen sejauh 1 meter dari lingkaran sumur.
22. Bencana Alam adalah peristiwa atau serangkaian peristiwa yang mengancam dan mengganggu kehidupan/ penghidupan masyarakat yang disebabkan oleh faktor alam antara lain berupa gempa bumi, tsunami, gunung meletus, banjir, kekeringan, angin topan, dan tanah longsor sehingga mengakibatkan kerugian materi maupun non-materi.
23. Korban meninggal adalah orang yang dilaporkan tewas atau meninggal dunia akibat bencana.
24. Korban hilang adalah orang yang dilaporkan hilang atau tidak ditemukan atau tidak diketahui keberadaannya setelah terjadi bencana.
25. Korban luka/sakit adalah orang yang mengalami luka-luka atau sakit, dalam keadaan luka ringan, luka sedang maupun luka parah/ BPAM. This include a pipe water that sold at retail.
21. *Protected wells is water that comes from the soil were excavated and the circumference of the well was protected by walls at least 0.8 meters above ground and 3 meters underground, and cement floor as far as 1 meter from the well circumference.*
22. *Natural Disaster is an event or series of events that threaten and disrupt the lives and livelihoods caused by natural factors such as: earthquake, tsunami, volcanic eruption, flood, flash flood, drought, typhoon/ cyclone, and landslide so it can lead to result in loss of material and non-material.*
23. *Fatality is a person reported killed or death in the wake of a disaster.*
24. *Missing person is a person reported missing or who cannot be located or who cannot be accounted for in the wake of a disaster*
25. *Casualty is a person suffering injury or illness, in a state of light injury, moderate injury, or heavy injury, which in undergoing treatment as*

berat, baik yang berobat jalan maupun rawat inap.

26. Rusak Berat adalah kriteria kerusakan yang mengakibatkan bangunan roboh atau sebagian besar komponen struktur rusak.
27. 36. Rusak sedang adalah kriteria kerusakan yang mengakibatkan sebagian kecil komponen struktur rusak, dan komponen penunjang rusak namun bangunan masih tetap berdiri.
28. Rusak ringan adalah kriteria kerusakan yang mengakibatkan sebagian komponen struktur retak (struktur masih bisa digunakan) dan bangunan masih tetap berdiri.

*either an outpatient or inpatient.*

26. *Severely damaged is the criteria of damage that resulted most buildings collapsed or damaged its structural components.*
27. *Damaged is the criteria of damage that resulted defective fraction of structural components and supporting components damaged, but the building still stands.*
28. *Lightly damaged is the criteria of damage that resulted partially cracked structural components, but the structure still can be used and the building still stands.*

**ULASAN****DESCRIPTION****Pendidikan**

Pada tahun 2022 tercatat jumlah TK sebanyak 2 sekolah, SD/Sederajat sebanyak 7 sekolah, SLTP/ sederajat 1 sekolah dan SLTA/ sederajat 1 sekolah.

**Kesehatan**

Pelayanan kesehatan tahun 2022 dilakukan oleh 1 puskesmas, dan 13 poskeskel. Sedangkan tenaga kesehatan ada 3 orang dokter, 5 perawat, 9 bidan, 3 farmasi dan 2 ahli gizi.

**Agama**

Jumlah tempat ibadah di Kecamatan Payakumbuh Selatan 2022 adalah sebagai berikut : Masjid sebanyak 8 buah, Mushala 32 buah.

**Education**

*In 2022 there are 4 kindergarden, 7 elementary school, Junior High School and Senior High School.*

**Health**

*Public services of health in 2022 carried out by one public health centre dan 13 kelurahan maternity cottage. while the health staff consisted of 3 doctors, 5 nurses, 9 midwives, 3 pharmacists and 2 nutritionists.*

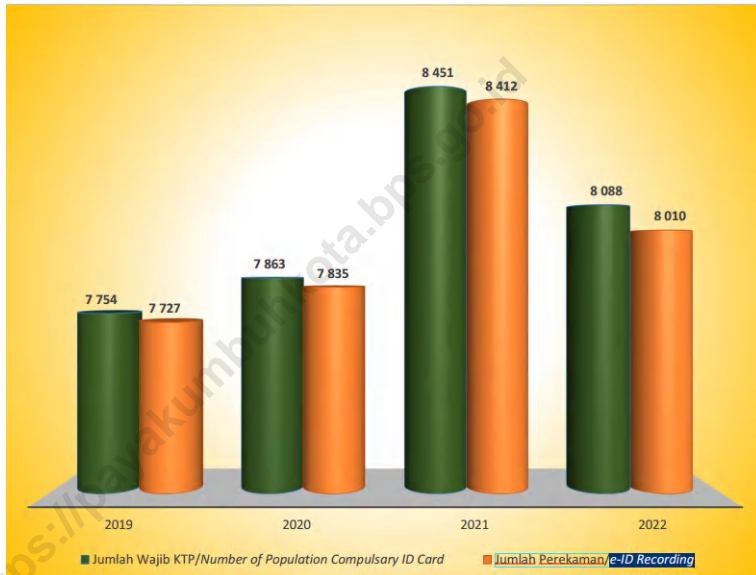
**Religion**

*In 2022 number of worship in Payakumbuh Selatan are 8 Mosques and 32 Mushala.*



**Gambar 4.1**  
**Figures**

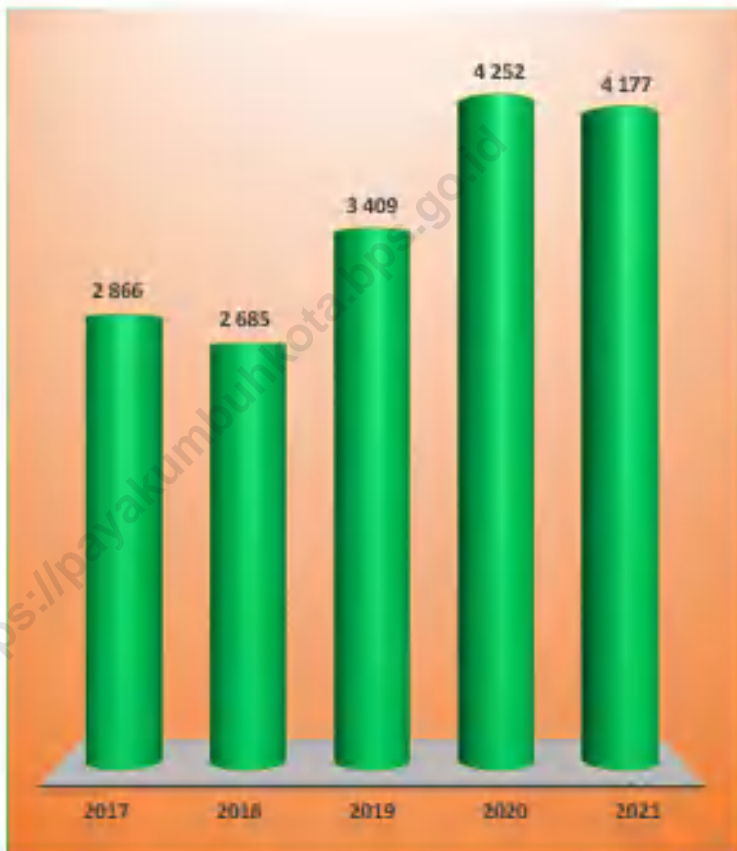
**Jumlah Wajib Kartu Tanda Penduduk dan Perekaman di Kecamatan Payakumbuh Selatan, 2019 - 2022**  
**Number of Population Compulsary ID Card and e-ID Recording in Payakumbuh Selatan Subdistrict, 2019-2022**



Sumber/Source: Kantor Catatan Sipil Kota Payakumbuh/Registry Office of Payakumbuh Municipality

**Gambar** 4.2  
**Figures**

**Jumlah Pelanggan Listrik di Kecamatan Payakumbuh Selatan, 2017–2021**  
**Number of Registered Electricity Costumers in Payakumbuh Selatan Subdistrict, 2017–2021**



Sumber/Source: PT. PLN Cabang Kota Payakumbuh/PT. PLN (persero) Branch of Payakumbuh

#### 4.1 PENDIDIKAN EDUCATION

**Tabel 4.1.1 Jumlah Sekolah Menurut Tingkat Pendidikan di Kecamatan Payakumbuh Selatan, 2021/2022 dan 2022/2023**  
*Number of Schools by Level of Education in Payakumbuh Selatan Subdistrict, 2021/2022 and 2022/2023*

Tingkat Pendidikan <i>Educational Level</i>	Negeri/ <i>Public</i>		Swasta/ <i>Private</i>		Jumlah/ <i>Total</i>	
	2021/ 2022	2022/ 2023	2021/ 2022	2022/ 2023	2021/ 2022	2022/ 2023
(1)	(2)	(3)	(4)	(5)	(6)	(7)
1 Taman Kanak-Kanak (TK) <i>Kindergarten</i>	-	-	2	2	2	2
2 Raudatul Athfal (RA) <i>Raudatul Athfal (RA)</i>	-	-	2	2	2	2
3 Sekolah Dasar (SD) <i>Elementary Schools</i>	6	6	-	1	6	7
4 Madrasah Ibtidaiyah (MI)/ <i>Madrasah Ibtidaiyah (MI)</i>	-	-	-	-	-	-
5 Sekolah Menengah Pertama (SMP)/ <i>Junior High Schools</i>	1	1	-	-	1	1
6 Madrasah Tsanawiyah (MTs)/ <i>Madrasah Tsanawiyah (MTs)</i>	-	-	-	-	-	-
7 Sekolah Menengah Atas (SMA)/ <i>Senior High Schools</i>	1	1	-	-	1	1
8 Sekolah Menengah Kejuruan (SMK) <i>Vocational High Schools</i>	-	-	-	-	-	-
9 Madrasah Aliyah (MA) <i>Madrasah Aliyah (MA)</i>	-	-	-	-	-	-

Sumber/*Source*: <sup>1</sup> Dinas Pendidikan Kota Payakumbuh/*Education Authorities of Payakumbuh Municipality*

<sup>2</sup> Kantor Kementerian Agama Kota Payakumbuh/*Ministry Religious Affairs of Payakumbuh Municipality*



**Tabel 4.1.2** Jumlah Guru Menurut Tingkat Pendidikan di Kecamatan Payakumbuh Selatan, 2021/2022 dan 2022/2023  
**Table** Number of Teachers by Level of Education in Payakumbuh Selatan Subdistrict, 2021/2022 and 2022/2023

Tingkat Pendidikan Educational Level	Negeri/Public		Swasta/Private		Jumlah/Total	
	2021/ 2022	2022/ 2023	2021/ 2022	2022/ 2023	2021/ 2022	2022/ 2023
(1)	(2)	(3)	(4)	(5)	(6)	(7)
1. Taman Kanak-Kanak (TK)/ Kindergarten	-	-	8	9	8	9
2. Raudatul Athfal (RA)/ Raudatul Athfal (RA)	-	-	12	9	12	9
3. Sekolah Dasar (SD)/ Elementary Schools	79	73	-	2	79	75
4. Madrasah Ibtidaiyah (MI)/ Madrasah Ibtidaiyah (MI)	-	-	-	-	-	-
5. Sekolah Menengah Pertama (SMP)/Junior High Schools	15	15	-	-	15	15
6. Madrasah Tsanawiyah (MTs)/ Madrasah Tsanawiyah (MTs)	-	-	-	-	-	-
7. Sekolah Menengah Atas (SMA)/Senior High Schools	29	23	-	-	29	23
8. Sekolah Menengah Kejuruan (SMK)/ Vocational High Schools	-	-	-	-	-	-
9. Madrasah Aliyah (MA) Madrasah Aliyah (MA)	-	-	-	-	-	-

Sumber/Source : <sup>1</sup> Dinas Pendidikan Kota Payakumbuh/Education Authorities of Payakumbuh Municipality

<sup>2</sup> Kantor Kementerian Agama Kota Payakumbuh/Ministry Religious Affairs of Payakumbuh Municipality

**Tabel 4.1.3**  
**Table**

**Jumlah Murid Menurut Tingkat Pendidikan di Kecamatan Payakumbuh Selatan, 2021/2022 dan 2022/2023**  
**Number of Pupils by Level of Education in Payakumbuh Selatan Subdistrict, 2021/2022 and 2022/2023**

Tingkat Pendidikan Educational Level	Negeri/Public		Swasta/Private		Jumlah/Total	
	2021/ 2022	2022/ 2023	2021/ 2022	2022/ 2023	2021/ 2022	2022/ 2023
(1)	(2)	(3)	(4)	(5)	(6)	(7)
1 Taman Kanak-Kanak (TK) <sup>1</sup> / Kindergarten <sup>1</sup>	-	-	55	73	55	73
2 Raudatul Athfal (RA) <sup>2</sup> / Raudatul Athfal (RA) <sup>2</sup>	-	-	73	80	73	80
3 Sekolah Dasar (SD) <sup>1</sup> / Elementary Schools <sup>1</sup>	1 159	1 063	-	21	1 159	1 084
4 Madrasah Ibtidaiyah (MI) <sup>2</sup> / Madrasah Ibtidaiyah (MI) <sup>2</sup>	-	-	-	-	-	-
5 Sekolah Menengah Pertama (SMP) <sup>1</sup> /Junior High Schools <sup>1</sup>	148	160	-	-	148	160
6 Madrasah Tsanawiyah (MTs) <sup>2</sup> / Madrasah Tsanawiyah (MTs) <sup>2</sup>	-	-	-	-	-	-
7 Sekolah Menengah Atas (SMA) <sup>1</sup> /Senior High Schools <sup>1</sup>	381	383	-	-	381	383
8 Sekolah Menengah Kejuruan (SMK) <sup>1</sup> / Vocational High Schools <sup>1</sup>	-	-	-	-	-	-
9 Madrasah Aliyah (MA) <sup>2</sup> / Madrasah Aliyah (MA) <sup>2</sup>	-	-	-	-	-	-

Sumber/Source : <sup>1</sup> Dinas Pendidikan Kota Payakumbuh/Education Authorities of Payakumbuh Municipality

<sup>2</sup> Kantor Kementerian Agama Kota Payakumbuh/Ministry Religious Affairs of Payakumbuh Municipality

**Tabel**  
**Table** 4.1.4

**Banyaknya Sekolah, Ruang Kelas, Murid dan Guru  
Taman Kanak-kanak Menurut Kelurahan di Kecamatan  
Payakumbuh Selatan, 2022**  
*Number of School, Classes, Pupil and Teachers, in  
Kindergarten Schools by Kelurahan in Payakumbuh Selatan  
Subdistrict, 2022*

Kelurahan/ Kelurahan	Jumlah/Total			
	Sekolah/ School	Ruang Kelas/ Classes	Murid/ Pupil	Guru/ Teachers
(1)	(2)	(3)	(4)	(5)
1. Balai Panjang	1	4	41	5
2. Limbukan	1	3	32	4
3. Koto Tuo Limo Kampuang	-	-	-	-
4. Padang Karambia	-	-	-	-
5. Sawah Padang Aua Kuniang	-	-	-	-
6. Kapalo Koto Ampangan	-	-	-	-
<b>Jumlah/Total</b>	2	7	73	9
2021	4	13	128	20
2020	1	3	35	4
2019	3	11	148	15

Sumber/Source: Dinas Pendidikan Kota Payakumbuh/Education Authorities of Payakumbuh Municipality

**Tabel** 4.1.5  
**Table**

**Banyaknya Sekolah, Murid dan Guru SD/MI Negeri dan Sederajat di Kecamatan Payakumbuh Selatan, 2022**  
**Number of School, Pupil and Teachers, in Public Primary Schools/Madrasah Ibtidaiyah in Payakumbuh Selatan Subdistrict, 2022**

<b>Uraian/Description</b>	<b>Negeri/Public</b>
(1)	(2)
1. Sekolah/School	6
2. Murid/Pupil	1 063
3. Guru/Teachers	73

Sumber/Source: Dinas Pendidikan Kota Payakumbuh/Education Authorities of Payakumbuh Municipality

**Tabel** 4.1.6  
**Table**

**Banyaknya Sekolah, Ruang Kelas, Murid dan Guru SD/MI Swasta dan Sederajat Menurut Kelurahan di Kecamatan Payakumbuh Selatan, 2022**  
**Number of School, Classes, Pupil and Teachers, in Private Primary Schools/Madrasah Ibtidaiyah by Kelurahan in Payakumbuh Selatan Subdistrict, 2022**

Kelurahan/ Kelurahan	Jumlah/Total			
	Sekolah/ School	Ruang Kelas/ Classes	Murid/ Pupil	Guru/ Teachers
(1)	(2)	(3)	(4)	(5)
1. Balai Panjang	-	-	-	-
2. Limbukan	-	-	-	-
3. Koto Tuo Limo Kampuang	-	-	-	-
4. Padang Karambia	1	2	21	2
5. Sawah Padang Aua Kuniang	-	-	-	-
6. Kapalo Koto Ampangan	-	-	-	-
<b>Jumlah/Total</b>	<b>1</b>	<b>2</b>	<b>21</b>	<b>2</b>

Sumber/Source: Dinas Pendidikan Kota Payakumbuh/Education Authorities of Payakumbuh Municipality

**Tabel** 4.1.7  
**Table**

**Banyaknya Sekolah, Ruang Kelas, Murid dan Guru SMP/MTs Negeri dan Sederajat Menurut Kelurahan di Kecamatan Payakumbuh Selatan, 2022**  
**Number of School, Classes, Pupil and Teachers, in Public Junior High Schools/Madrasah Tsanawiyah by Kelurahan in Payakumbuh Selatan Subdistrict, 2022**

Kelurahan/ Kelurahan	Jumlah/Total			
	Sekolah/ School	Ruang Kelas/ Classes	Murid/ Pupil	Guru/ Teachers
(1)	(2)	(3)	(4)	(5)
1. Balai Panjang	-	-	-	-
2. Limbukan	-	-	-	-
3. Koto Tuo Limo Kampuang	-	-	-	-
4. Padang Karambia	-	-	-	-
5. Sawah Padang Aua Kuniang	-	-	-	-
6. Kapalo Koto Ampangan	1	7	160	15
<b>Jumlah/Total</b>	<b>1</b>	<b>7</b>	<b>160</b>	<b>15</b>
2021	1	7	148	15
2020	1	7	169	15
2019	1	6	165	14

Sumber/Source: Dinas Pendidikan Kota Payakumbuh/Education Authorities of Payakumbuh Municipality

**Tabel** 4.1.8  
**Table**

**Banyaknya Sekolah, Ruang Kelas, Murid dan Guru SMA/MA Negeri dan Sederajat Menurut Kelurahan di Kecamatan Payakumbuh Selatan, 2022**  
**Number of School, Classes, Pupil and Teachers, in Public Senior High School/Madrasah Aliyah by Kelurahan in Payakumbuh Selatan Subdistrict, 2022**

Kelurahan/ Kelurahan	Jumlah/Total			
	Sekolah/ School	Ruang Kelas/ Classes	Murid/ Pupil	Guru/ Teachers
(1)	(2)	(3)	(4)	(5)
1. Balai Panjang	1	18	383	23
2. Limbukan	-	-	-	-
3. Koto Tuo Limo Kampuang	-	-	-	-
4. Padang Karambia	-	-	-	-
5. Sawah Padang Aua Kuniang	-	-	-	-
6. Kapalo Koto Ampangan	-	-	-	-
<b>Jumlah/Total</b>	<b>1</b>	<b>18</b>	<b>383</b>	<b>23</b>
2021	1	18	350	38
2020	1	18	350	38
2019	1	18	463	44

Sumber/Source: Dinas Pendidikan Kota Payakumbuh/Education Authorities of Payakumbuh Municipality

**Tabel** 4.1.9  
**Table**

**Banyaknya Perguruan Tinggi, Ruang Kelas, Mahasiswa, Dosen dan Rasio Mahasiswa-Dosen di Kecamatan Payakumbuh Selatan, 2020 - 2022**  
**Number of University, Classes, College Student, Lecture and College Student Lecture Ratio in Payakumbuh Selatan Subdistrict, 2020 - 2022**

Uraian/ Description	Jumlah/Total		
	2020	2021	2022
(1)	(2)	(3)	(4)
1. Perguruan Tinggi	1	2	2
2. Mahasiswa	225	452	473
3. Kelas	5	9	18
4. Dosen	26	69	55
5. Rasio Mahasiswa-Dosen	8,65	6,55	8,6

Sumber/Source: Dinas Pendidikan Kota Payakumbuh/Education Authorities of Payakumbuh Municipality



**Tabel 4.1.10** Jumlah Murid yang Lulus UASBN Tingkat SD/MI Menurut Kelurahan di Kecamatan Payakumbuh Selatan, 2022  
**Table** Number of Student that were Graduated from Finally Evaluation on Elementary School Stage by Kelurahan in Payakumbuh Selatan Subdistrict, 2022

Tahun/ Year	Jumlah/ Total
(1)	(2)
2019	229
2020	217
2021	194
2022	188

Sumber/Source: Dinas Pendidikan Kota Payakumbuh/Education Authorities of Payakumbuh Municipality

**Tabel 4.1.11**  
**Table**

**Jumlah Murid yang Lulus UN Tingkat SMP/MTs Menurut Kelurahan di Kecamatan Payakumbuh Selatan, 2022**  
**Number of Student that were Graduated from Finally Evaluation on Junior High School Stage by Kelurahan in Payakumbuh Selatan Subdistrict, 2022**

Kelurahan/ Kelurahan	Jumlah/ Total
(1)	(2)
1. Balai Panjang	-
2. Limbukan	-
3. Koto Tuo Limo Kampuang	-
4. Padang Karambia	-
5. Sawah Padang Aua Kuniang	-
6. Kapalo Koto Ampangan	47
<b>Jumlah/Total</b>	<b>47</b>
2021	66
2020	49
2019	51

Sumber/Source: Dinas Pendidikan Kota Payakumbuh/Education Authorities of Payakumbuh Municipality

**Tabel 4.1.12** Jumlah Murid yang Lulus UN Tingkat SMA//SMK/MA di Kecamatan Payakumbuh Selatan, 2022  
**Table** *Number of Student that were Graduated from Finally Evaluation on Senior High School Stage by Kelurahan in Payakumbuh Selatan Subdistrict, 2022*

Kelurahan/ Kelurahan	Jumlah/ Total
(1)	(2)
1. Balai Panjang	100
2. Limbukan	-
3. Koto Tuo Limo Kampuang	-
4. Padang Karambia	-
5. Sawah Padang Aua Kuniang	-
6. Kapalo Koto Ampangan	-
<i>Jumlah/Total</i>	100
2021	103
2020	221
2019	155

Sumber/Source: Dinas Pendidikan Kota Payakumbuh/Education Authorities of Payakumbuh Municipality

**Tabel**  
**Table** 4.1.13

**Jumlah Sekolah, Guru dan Murid pada TPQ/TPSQ Menurut Kelurahan di Kecamatan Payakumbuh Selatan, 2022**  
**Number of School, Teachers and Pupil in TPQ/TPSQ by Kelurahan in Payakumbuh Selatan Subdistrict, 2022**

Kelurahan/ Kelurahan	Jumlah/Total		
	Sekolah/ School	Murid/ Pupil	Guru/ Teachers
(1)	(2)	(3)	(4)
1. Balai Panjang	4	69	5
2. Limbukan	5	186	11
3. Koto Tuo Limo Kampuang	3	101	8
4. Padang Karambia	3	116	8
5. Sawah Padang Aua Kuniang	6	291	11
6. Kapalo Koto Ampangan	4	192	8
<b>Jumlah/Total</b>	<b>25</b>	<b>955</b>	<b>51</b>
2021	20	1 034	53
2020	20	1 034	53
2019	20	1 034	53

Sumber/Source: Kantor Kementerian Agama Kota Payakumbuh/Ministry Religious Affairs of Payakumbuh Municipality

**Tabel 4.1.14** Jumlah Sekolah, Guru dan Murid pada MDTA Menurut Kelurahan di Kecamatan Payakumbuh Selatan, 2022  
**Table** Number of School, Teachers and Pupil in MDTA by Kelurahan in Payakumbuh Selatan Subdistrict, 2022

Kelurahan/ Kelurahan	Jumlah/Total		
	Sekolah/ School	Murid/ Pupil	Guru/ Teachers
(1)	(2)	(3)	(4)
1. Balai Panjang	-	-	-
2. Limbukan	1	41	3
3. Koto Tuo Limo Kampuang	-	-	-
4. Padang Karambia	-	-	-
5. Sawah Padang Aua Kuniang	-	-	-
6. Kapalo Koto Ampangan	1	71	3
<i>Jumlah/Total</i>	2	112	6
2021	2	228	11
2020	2	228	11
2019	2	228	11

Sumber/Source: Kantor Kementerian Agama Kota Payakumbuh/Ministry Religious Affairs of Payakumbuh Municipality

**Tabel 4.1.15**  
**Table**

**Jumlah Guru Agama Negeri dan Honor Menurut Kelurahan di Kecamatan Payakumbuh Selatan, 2022**  
**Number of Public and Honorary Religion Teachers by Kelurahan in Payakumbuh Selatan Subdistrict, 2022**

Kelurahan/ Kelurahan	Guru Agama/Religion Teachers					
	SD/MI/ Primary School/MI		SMP/MTs/ Junior High School/MTs		SMA/MA/ Senior High School/MA	
	Negeri/ Public	Honor/ Honorary	Negeri/ Public	Honor/ Honorary	Negeri/ Public	Honor/ Honorary
	(1)	(2)	(3)	(4)	(5)	(6)
1. Balai Panjang	2	-	-	-	3	1
2. Limbukan	1	-	-	-	-	-
3. Koto Tuo Limo Kampuang	1	-	-	-	-	-
4. Padang Karambia	-	-	-	-	-	-
5. Sawah Padang Aua Kuniang	1	1	-	2	-	-
6. Kapalo Koto Ampangan	1	-	-	-	-	-
<b>Jumlah/Total</b>	<b>6</b>	<b>1</b>	<b>-</b>	<b>2</b>	<b>3</b>	<b>1</b>
2021	6	1	1	-	1	2
2020	7	1	1	-	1	2
2019	8	1	-	-	1	3

Sumber/Source: Kantor Kementerian Agama Kota Payakumbuh/Ministry Religious Affairs of Payakumbuh Municipality

**Tabel 4.1.16** Jumlah Sekolah, Guru dan Murid Raudhatul Athfal (RA) di bawah Kementerian Agama di Kecamatan Payakumbuh Selatan, 2019 - 2022  
**Number of School, Teachers and Pupil in Raudhatul Athfal (RA) Under The Ministry of Religious Affairs in Payakumbuh Selatan Subdistrict, 2019 - 2022**

Uraian/ Description	Jumlah/Total			
	2019	2020	2021	2022
(1)	(2)	(3)	(4)	(5)
1. Sekolah/School	2	2	2	2
2. Guru/Teacher	11	12	12	9
3. Murid/Pupil	107	106	73	80

Sumber/Source: Kantor Kementerian Agama Kota Payakumbuh/Ministry Religious Affairs of Payakumbuh Municipality

**Tabel 4.1.17** Jumlah Anak Didik Sekolah Luar Biasa di Kecamatan Payakumbuh Selatan, 2022  
**Table** *Number of Student of Special School in Payakumbuh Selatan Subdistrict, 2022*

<b>Nama SLB/ Extraordinary School</b>	<b>Laki-laki/Male</b>	<b>Perempuan/Female</b>	<b>Jumlah/Total</b>
(1)	(2)	(3)	(4)
1. SLB B/Tuna Rungu Aur Kuning	12	11	23
<b>Jumlah/Total</b>	12	11	23
2021	12	9	21
2019	11	10	21
2020	9	10	19

Sumber/Source: Dinas Pendidikan Kota Payakumbuh/Education Authorities of Payakumbuh Municipality



## 4.2 KESEHATAN HEALTH

**Tabel 4.2.1** Jumlah Tenaga Kesehatan di Kecamatan Payakumbuh Selatan, 2022  
**Table** Number of Medical Personnel in Payakumbuh Selatan Subdistrict, 2022

Tenaga Kesehatan/ Medical Personnel	Jumlah/ Total
(1)	(2)
1. Dokter/Doctor	3
2. Perawat /Nurse	5
3. Bidan/Midwife	9
4. Farmasi/Pharmaceutical	3
6. Ahli Gizi/Nutritionist	2

Sumber/Source: Dinas Kesehatan Kota Payakumbuh/Public Health Office of Payakumbuh Municipality

**Tabel** 4.2.2  
**Table**

**Jumlah Rumah Sakit Umum, Rumah Sakit Khusus, Rumah Sakit/Rumah Bersalin, Puskesmas, Klinik/Balai Kesehatan, Posyandu dan Poskeskel di Kecamatan Payakumbuh Selatan, 2022**  
**Number of General Hospital, Special Hospital, Maternity Hospital and Public Health Center, Medical Clinic, Integrated Service Post, Kelurahan Maternity Cottage in Payakumbuh Selatan Subdistrict, 2022**

Uraian/ Description	Jumlah/Total			
	2019	2020	2021	2022
(1)	(2)	(3)	(4)	(5)
1. Rumah Sakit Umum/ <i>General Hospital</i>	-	-	-	-
2. Rumah Sakit Khusus/ <i>Special Hospital</i>	-	-	-	-
3. Rumah Sakit Bersalin/ <i>Maternity Hospital</i>	-	-	-	-
4. Puskesmas/ <i>Public Health Center</i>	1	1	1	1
5. Klinik/Balai Kesehatan/ <i>Medical Clinic</i>	-	-	-	-
6. Poskeskel/ <i>Kelurahan Maternity Cottage</i>	7	7	7	13

Sumber/Source: Dinas Kesehatan Kota Payakumbuh/*Public Health Office of Payakumbuh Municipality*

**Tabel 4.2.3** Jumlah Bayi Lahir, Bayi Berat Badan Lahir Rendah (BBLR), BBLR Dirujuk dan Bergizi Buruk di Kecamatan Payakumbuh Selatan, 2022  
**Number of Births, Babies with Low Birth Weight (LBW), Treated LBW and Malnutrition Cases in Payakumbuh Selatan Subdistrict, 2022**

Uraian/ Description	Jumlah/Total			
	2019	2020	2021	2022
(1)	(2)	(3)	(4)	(5)
1. Bayi Lahir/Births	240	214	218	206
2. BBLR /LBW	6	9	14	1
3. BBLR Dirujuk/Treated LBW	6	9	14	-
4. Gizi Buruk/Malnutrition Cases	-	6	-	2

Sumber/Source: Dinas Kesehatan Kota Payakumbuh/Public Health Office of Payakumbuh Municipality

**Tabel** 4.2.4  
**Table**

**Jumlah Kasus HIV/AIDS, IMS, DBD, Diare, TB dan Malaria di Kecamatan Payakumbuh Selatan, 2022**  
**Number of Cases of HIV/AIDS, Sexually Transmitted Infection, Dengue Fever, Diarrhea, Tuberculosis (TB) and Malaria in Payakumbuh Selatan Subdistrict, 2022**

Uraian/ Description	Jumlah/Total			
	2019	2020	2021	2022
(1)	(2)	(3)	(4)	(5)
1. HIV/AIDS/HIV/AIDS	-	-	-	1
2. IMS/Sexually Transmitted Infection	-	-	-	-
3. DBD/Dengue Fever	5	1	1	6
4. Diare/Diarhea	301	68	85	143
5. TB/Tuberculosis	25	18	22	30
6. Malaria/Malaria	-	-	-	-

Sumber/Source: Dinas Kesehatan Kota Payakumbuh/Public Health Office of Payakumbuh Municipality

**Tabel 4.2.5** Jumlah Imunisasi Bayi, Catin, Ibu Hamil, Murid Kelas 1 SD di Kecamatan Payakumbuh Selatan, 2022  
**Number of Immunization of Infants, Prospective Brides, Pregnant Women, First Grade of Elementary Student in Payakumbuh Selatan Subdistrict, 2022**

Uraian/ Description	Jumlah/Total		
	2020	2021	2022
(1)	(2)	(3)	(4)
1. Bayi/Baby	233	290	220
2. Catin/Future Bride	2 984	62	61
3. Ibu Hamil/Pregnant Mother	253	117	211
4. Murid Kelas 1 SD/First grade of Elementary School	42	88	32
5. Campak/Measles	42	234	65

Sumber/Source: Dinas Kesehatan Kota Payakumbuh/Public Health Office of Payakumbuh Municipality

**Tabel** 4.2.6  
**Table**

**Distribusi Tenaga Medis, Paramedis dan Non Medis pada Puskesmas di Kecamatan Payakumbuh Selatan, 2021 - 2022**  
***The Distribution of Medical Employee and Non Medical of Public Health Service in Payakumbuh Selatan Subdistrict, 2021 - 2022***

Tenaga Medis, Paramedis dan Non Medis/ <i>Medical Employee and Non Medical</i>	Jumlah/Total	
	2021	2022
(1)	(2)	(3)
1. Dokter/ <i>Doctor</i>		
a. Spesialis dan Umum/ <i>General and Specialist</i>	2	2
b. Spesialis Gigi/ <i>Dental Specialist</i>	1	1
2. Sarjana Kesehatan/ <i>Under Graduated Health</i>	3	3
3. Bidan/ <i>Midwife</i>	5	9
4. Perawat/ <i>Nurse</i>	4	4
5. S1 Keperawatan/ <i>Under Graduate Nurse</i>	1	1
6. Paramedis Non Perawatan/ <i>Non Treatment</i>		
a. Perawat Gigi/ <i>Dentist</i>	2	2
b. Gizi/ <i>Nutrient</i>	1	2
c. Sanitasi/ <i>Sanitation</i>	-	-
d. Lainnya/ <i>Other</i>	6	3
7. TU/ <i>Administration</i>	1	1
8. Lainnya/ <i>Other</i>	3	4
<b>Jumlah/Total</b>	<b>29</b>	<b>28</b>

Sumber/Source: Dinas Kesehatan Kota Payakumbuh/*Public Health Office of Payakumbuh Municipality*

**Tabel 4.2.7** Jumlah Apotik, Toko Obat Berizin, Optikal dan Klinik Bersalin di Kecamatan Payakumbuh Selatan, 2021 - 2022  
**Table** Number of Dispensary, License Medical Shop, Optics and Maternity Clinic in Payakumbuh Selatan Subdistrict, 2021 - 2022

Uraian/ Description	Jumlah/Total	
	2021	2022
(1)	(2)	(3)
1. Apotik/Dispensary	2	2
2. Toko Obat Berizin/License Medical Shop	-	-
3. Optikal/Optics	-	-
4. Klinik Bersalin/Bidan Praktek/Maternity Clinic	-	-

Sumber/Source: Dinas Kesehatan Kota Payakumbuh/Public Health Office of Payakumbuh Municipality

**Tabel** 4.2.8  
**Table**

**Jumlah Kunjungan Rawat Jalan, Rawat Inap dan Gangguan Jiwa di Sarana Pelayanan Kesehatan di Kecamatan Payakumbuh Selatan, 2021 - 2022**  
**Amount of Out Patient, in Patient and Psychoneurotic in Payakumbuh Selatan Subdistrict, 2021 - 2022**

<b>Puskesmas/ Public Health Service</b>	<b>Rawat Jalan/ Out Patient</b>	<b>Rawat Inap/ In Patient</b>	<b>Gangguan Jiwa/ Psychoneurotic</b>
(1)	(2)	(3)	(4)
1. Padang Karambia	14 093	-	16
<b>Jumlah/Total</b>	14 093	-	16
<b>2021</b>	17 881	-	16

Sumber/Source: Dinas Kesehatan Kota Payakumbuh/Public Health Office of Payakumbuh Municipality



**Tabel** 4.2.9  
**Table**

**Banyaknya Lahir Hidup, Lahir Mati dan Kematian Ibu Waktu Melahirkan di Kecamatan Payakumbuh Selatan, 2022**  
**The Number of Alive, Death at Birth and Maternal Death in Childbed in Payakumbuh Selatan Subdistrict, 2022**

Puskesmas/ Public Health Service	Lahir Hidup/Alive at Birth	Lahir Mati/ Dead at Birth	Kematian Ibu waktu Melahirkan/ Maternal Death in Childbed		
			Hamil/ Pregnant	Melahirkan/ Give Birth	Nifas/ Childbed
(1)	(2)	(3)	(4)	(5)	(6)
1. Padang Karambia	206	-	-	-	-
<b>Jumlah/Total</b>	206	-	-	-	-
<b>2021</b>	218	1	-	-	-
<b>2020</b>	217	2	-	-	-
<b>2019</b>	255	4	-	-	-

Sumber/Source: Dinas Kesehatan Kota Payakumbuh/Public Health Office of Payakumbuh Municipality

**Tabel** 4.2.10  
**Table**

**Jumlah Kematian Bayi dan Balita di Kecamatan Payakumbuh Selatan, 2022**  
**Number of Infant and Under Five Deaths in Payakumbuh Selatan Subdistrict, 2022**

Puskesmas/ Public Health Service	Bayi/Baby		Anak Balita (1-4 Tahun)/ Under Five years old	Jumlah/ Total
	0-7 hari/ 0-7 days	8 hari-1 tahun/ 8 days-1 years old		
(1)	(2)	(3)	(4)	(5)
1. Padang Karambia	2	1	1	4
<b>Jumlah/Total</b>	2	1	1	4
<b>2021</b>	-	1	-	-

Sumber/Source: Dinas Kesehatan Kota Payakumbuh/Public Health Office of Payakumbuh Municipality

**Tabel 4.2.11** Jumlah Bayi yang Diberi Imunisasi di Kecamatan Payakumbuh Selatan, 2022  
**Table** Number of Immunized Infant in Payakumbuh Selatan Subdistrict, 2022

Puskesmas/ Public Health Service	Jumlah Bayi Sasaran/ Number of Targeted	Jenis Imunisasi/Immunisation Type				
		BCG	DPT+ HB1	DPT3+ HB3	Polio 4	Campak
(1)	(2)	(3)	(4)	(5)	(6)	(7)
1. Padang Karambia	232	161	285	150	150	176
<b>Jumlah/Total</b>	232	161	285	150	150	176
<b>2021</b>	249	209	247	195	197	247
<b>2020</b>	239	151	-	130	129	150
<b>2019</b>	240	193	192	180	190	205

Sumber/Source: Dinas Kesehatan Kota Payakumbuh/Public Health Office of Payakumbuh Municipality

**Tabel 4.2.12** Jumlah Penyakit Menular menurut Jenis Penyakit di Kecamatan Payakumbuh Selatan, 2022  
**Table** *Number of Infectious Diseases by Type of Diseases in Payakumbuh Selatan Subdistrict, 2022*

<b>Puskesmas/ Public Health Service</b>	<b>TBC/ Tuber Culose</b>	<b>Demam Berdarah/ Dengue Fever</b>	<b>Diare/ Castro Enteris</b>
(1)	(2)	(3)	(4)
1. Padang Karambia	30	6	143
<b>Jumlah/Total</b>	30	6	143
<b>2021</b>	22	1	85
<b>2020</b>	18	1	68
<b>2019</b>	25	5	301

Sumber/Source: Dinas Kesehatan Kota Payakumbuh/Public Health Office of Payakumbuh Municipality

**Tabel 4.2.13** Jumlah Peserta KB Dirinci per mix Kontrasepsi Menurut Jalur Pelayanan Aktif A (Pemerintah) di Kecamatan Payakumbuh Selatan, 2022  
**Number of Family Planning Participant by Mix Contraception in Public Service Line in Payakumbuh Selatan Subdistrict, 2022**

Kelurahan/ Kelurahan	Jenis Kontrasepsi/Contraception						
	IUD	MO	Implat/ Implant	Suntik/ Injection	Pil/ Pill	Kondom/ Condom	Lainnya/ Other
(1)	(2)	(3)	(4)	(5)	(6)	(7)	(8)
1. Balai Panjang	33	4	16	58	4	-	-
2. Limbukan	39	12	14	39	10	9	-
3. Koto Tuo Limo Kampuang	38	10	6	19	2	1	-
4. Padang Karambia	35	8	5	32	2	-	-
5. Sawah Padang Aua Kuniang	42	14	12	51	12	8	-
6. Kapalo Koto Ampangan	28	8	30	58	20	5	-
<b>Jumlah/Total</b>	215	56	83	257	50	23	-
<b>2021</b>	211	58	88	307	54	37	-
<b>2020</b>	195	60	69	333	62	46	-
<b>2019</b>	195	61	52	427	70	32	-

Sumber/Source: Dinas Pemberdayaan Perempuan, Perlindungan Anak, Pengendalian Penduduk dan Keluarga Berencana Kec. Payakumbuh Selatan/Office of Womens Empowerment, Child Protection, Control Population and Family Planning of Payakumbuh Selatan Subdistrict

**Tabel** 4.2.14  
**Table**

**Jumlah Peserta KB Dirinci per mix Kontrasepsi Menurut Jalur Pelayanan Aktif B (Swasta) di Kecamatan Payakumbuh Selatan, 2022**  
**Number of Family Planning Participant by Mix Contraception in Private Service Line in Payakumbuh Selatan Subdistrict, 2022**

Kelurahan/ Kelurahan	Jenis Kontrasepsi/Contraception						
	IUD	MO	Implat/ Implant	Suntik/ Injection	Pil/ Pil	Kondom/ Condom	Lainnya/ Other
(1)	(2)	(3)	(4)	(5)	(6)	(7)	(8)
1. Balai Panjang	11	1	-	15	3	16	-
2. Limbukan	17	10	1	44	12	42	-
3. Koto Tuo Limo Kampuang	5	2	1	7	3	25	-
4. Padang Karambia	14	1	1	43	7	9	-
5. Sawah Padang Aua Kuniang	33	12	9	18	19	20	-
6. Kapalo Koto Ampangan	1	1	1	2	15	3	-
<b>Jumlah/Total</b>	81	27	13	129	59	115	-
<b>2021</b>	72	22	13	138	50	81	-
<b>2020</b>	195	60	69	333	62	46	-
<b>2019</b>	195	61	52	427	70	32	-

Sumber/Source: Dinas Pemberdayaan Perempuan, Perlindungan Anak, Pengendalian Penduduk dan Keluarga Berencana Kec. Payakumbuh Selatan/Office of Womens Empowerment, Child Protection, Control Population and Family Planning of Payakumbuh Selatan Subdistric

**Tabel 4.2.15** Jumlah Pencapaian Akseptor KB Baru Dirinci per mix Kontrasepsi di Kecamatan Payakumbuh Selatan,, 2022  
**Table** Number of Family Achieving New Family Planning Acceptor by Mix Contraception in Payakumbuh Selatan Subdistrict, 2022

Kelurahan/ Kelurahan	Jenis Kontrasepsi/Contraception						
	IUD	MO	Implat/ Implant	Suntik/ Injection	Pil/ Pill	Kondom/ Condom	Lainnya/ Other
(1)	(2)	(3)	(4)	(5)	(6)	(7)	(8)
1. Balai Panjang	3	-	1	1	2	3	-
2. Limbukan	5	-	2	8	7	12	-
3. Koto Tuo Limo Kampuang	9	-	-	1	-	-	-
4. Padang Karambia	1	-	3	8	-	1	-
5. Sawah Padang Aua Kuniang	8	-	3	9	6	5	-
6. Kapalo Koto Ampangan	5	-	4	8	4	3	-
<b>Jumlah/Total</b>	31	-	13	35	19	24	-
<b>2021</b>	40	-	35	26	13	13	-
<b>2020</b>	36	-	21	39	14	27	-
<b>2019</b>	36	8	17	51	19	35	-

Sumber/Source: Dinas Pemberdayaan Perempuan, Perlindungan Anak, Pengendalian Penduduk dan Keluarga Berencana Kec. Payakumbuh Selatan/Office of Womens Empowerment, Child Protection, Control Population and Family Planning of Payakumbuh Selatan Subdistrict

**Tabel** 4.2.16  
**Table**

**Jumlah Posyandu, Pos KB dan Bina Keluarga Balita (BKB)  
Menurut Kelurahan di Kecamatan Payakumbuh Selatan,  
2022**  
*Number of Integrated Service Post, Family Planning Post,  
Family with Young Children in Payakumbuh Selatan  
Subdistrict, 2022*

Kelurahan/ Kelurahan	Posyandu/ Community Health Service	Pos KB/ Family Planning Post	BKB/ Famiy with Young Children
(1)	(2)	(3)	(4)
1. Balai Panjang	3	3	2
2. Limbukan	7	7	7
3. Koto Tuo Limo Kampuang	2	4	2
4. Padang Karambia	1	2	2
5. Sawah Padang Aua Kuniang	3	5	3
6. Kapalo Koto Ampangan	2	4	2
<b>Jumlah/Total</b>	18	25	18
<b>2021</b>	18	25	18
<b>2020</b>	18	25	9
<b>2019</b>	19	25	9

Sumber/Source: Dinas Pemberdayaan Perempuan, Perlindungan Anak, Pengendalian Penduduk dan Keluarga Berencana Kec. Payakumbuh Selatan/Office of Womens Empowerment, Child Protection, Control Population and Family Planning of Payakumbuh Selatan Subdistric



**Tabel 4.2.17** Jumlah Peserta KB Menurut Jalur Pelayanan di Kecamatan Payakumbuh Selatan, 2022  
**Table** Number of Family Planning Participant by Service Line in Payakumbuh Selatan Subdistrict, 2022

Kelurahan/ Kelurahan	Pemerintah/ Public	Swasta/ Private
(1)	(2)	(3)
1. Balai Panjang	115	46
2. Limbukan	123	126
3. Koto Tuo Limo Kampuang	76	43
4. Padang Karambia	82	75
5. Sawah Padang Aua Kuniang	139	111
6. Kapalo Koto Ampangan	149	23
<b>Jumlah/Total</b>	684	424
<b>2021</b>	755	376
<b>2020</b>	765	361
<b>2019</b>	837	341

Sumber/Source: Dinas Pemberdayaan Perempuan, Perlindungan Anak, Pengendalian Penduduk dan Keluarga Berencana Kec. Payakumbuh Selatan/Office of Womens Empowerment, Child Protection, Control Population and Family Planning of Payakumbuh Selatan Subdistric

### 4.3 PERUMAHAN DAN LINGKUNGAN HOUSING AND ENVIRONMENT

**Tabel 4.3.1** Jumlah Pelanggan Listrik di Kecamatan Payakumbuh Selatan, 2017–2021  
**Table** *Number of Registered Electricity Costumers in Payakumbuh Selatan Subdistrict, 2017–2021*

Tahun/Years	Jumlah Pelanggan/ Number of Registered Electricity Costumer
(1)	(2)
2017	2 866
2018	2 685
2019	3 409
2020	4 252
2021	4 177

Sumber/Source: PT. PLN Cabang Kota Payakumbuh/PT. PLN (persero) Branch of Payakumbuh

**Tabel 4.3.2** Jumlah Pelanggan Air Bersih Menurut Jenis Tarif di Kecamatan Payakumbuh Selatan, 2022  
**Table** Number of Costumers at Water Areal Company by Kind of Rate in Payakumbuh Selatan Subdistrict, 2022

Jenis Tarif/Kind of Rate	Jumlah Pelanggan/ Number of Costumer
(1)	(2)
1. RT A	539
2. RT B	1 553
3. RT C	254
4. SKM	575
5. MI-PANS	-
6. MI-LAMP	-
7. Niaga Kecil	104
8. Niaga Menengah	73
9. Niaga Besar	5
10. Sosial Umum	35
11. Sosial Khusus	27
12. Industri	-
13. Depot Air	-
14. Instansi Pemerintah	24
<b>Jumlah/Total</b>	<b>3 189</b>

Sumber/Source: PDAM Kota Payakumbuh/PDAM of Payakumbuh Municipality

#### 4.4 AGAMA DAN SOSIAL LAINNYA RELIGION AND OTHER SOCIAL AFFAIRS

**Tabel 4.4.1** Jumlah Tempat Peribadatan di Kecamatan Payakumbuh Selatan, 2022  
**Table** *Number of Places of Worship in Payakumbuh Selatan Subdistrict, 2022*

Tempat Peribadatan/ Places of Worship	Jumlah/Total		
	2020	2021	2022
(1)	(2)	(3)	(4)
1. Masjid/Mosque	8	8	8
2. Mushola/Pray Room	32	32	32
3. Gereja Protestan/Protestant Church	-	-	-
4. Gereja Katolik/Catholic Church	-	-	-
5. Pura/Temple	-	-	-
6. Vihara	-	-	-

Sumber/Source: Kantor Kementerian Agama Kota Payakumbuh/Ministry Religious Affairs of Payakumbuh Municipality

**Tabel** 4.4.2  
**Table**

**Banyaknya Penyuluh Agama Menurut Kelurahan di Kecamatan Payakumbuh Selatan, 2019-2022**  
**Number of Religious Teachers by Kelurahan in Payakumbuh Selatan Subdistrict, 2019-2022**

Kelurahan/ Kelurahan	Jumlah/Total			
	2019	2020	2021	2022
(1)	(2)	(3)	(4)	(5)
1. Balai Panjang	1	2	1	1
2. Limbukan	1	-	1	1
3. Koto Tuo Limo Kampuang	1	1	1	1
4. Padang Karambia	1	1	1	1
5. Sawah Padang Aua Kuniang	2	1	2	2
6. Kapalo Koto Ampangan	2	3	2	2
<b>Jumlah/Total</b>	<b>8</b>	<b>8</b>	<b>8</b>	<b>8</b>

Sumber/Source: Kantor Urusan Agama Kecamatan Payakumbuh Selatan/Religious Affairs Office of Payakumbuh Selatan Subdistrict

**Tabel** 4.4.3  
**Table**

**Banyaknya Jemaah Haji yang Diberangkatkan ke Tanah Suci Menurut Jenis Kelamin dan Kelurahan di Kecamatan Payakumbuh Selatan, 2022**  
**Number of Member Pilgrimage to Mecca by Sex and Kelurahan in Payakumbuh Selatan Subdistrict, 2022**

Kelurahan/ Kelurahan	Jumlah/Total	
	Laki-laki/ Male	Perempuan/ Female
(1)	(2)	(3)
1. Balai Panjang	-	-
2. Limbukan	2	3
3. Koto Tuo Limo Kampuang	-	-
4. Padang Karambia	-	1
5. Sawah Padang Aua Kuning	1	1
6. Kapalo Koto Ampangan	-	-
<b>Jumlah/Total</b>	3	5
<b>2021</b>	6	6

Sumber/Source: Kantor Urusan Agama Kecamatan Payakumbuh Selatan/Religious Affairs Office of Payakumbuh Selatan Subdistrict

**Tabel** 4.4.4  
**Table**

**Banyaknya Jemaah Haji yang Diberangkatkan ke Tanah Suci Menurut Kelompok Umur dan Kelurahan di Kecamatan Payakumbuh Selatan, 2022**  
**Number of Member Pilgrimage to Mecca by Age Group and Kelurahan in Payakumbuh Selatan Subdistrict, 2022**

Kelurahan/ Kelurahan	Kelompok Umur/Age Group		
	5-25	26-50	51 keatas
(1)	(2)	(3)	(4)
1. Balai Panjang	-	-	-
2. Limbukan	-	-	5
3. Koto Tuo Limo Kampuang	-	-	-
4. Padang Karambia	-	-	1
5. Sawah Padang Aua Kuniang	-	-	2
6. Kapalo Koto Ampangan	-	-	-
<b>Jumlah/Total</b>	-	-	8
<b>2021</b>	-	4	8

Sumber/Source: Kantor Urusan Agama Kecamatan Payakumbuh Selatan/Religious Affairs Office of Payakumbuh Selatan Subdistrict

**Tabel** 4.4.5  
**Table**

**Banyaknya Jemaah Haji yang Diberangkatkan ke Tanah Suci Menurut Pendidikan dan Kelurahan di Kecamatan Payakumbuh Selatan, 2022**

*Number of Member Pilgrimage to Mecca by Educational and Kelurahan in Payakumbuh Selatan Subdistrict, 2022*

Kelurahan/ Kelurahan	Pendidikan/Educational			
	SD ke bawah/ Elementary School and Less	SLTP/ Junior High School	SLTA/ Senior High School	Akademi/ Universitas/ University
(1)	(2)	(3)	(4)	(5)
1. Balai Panjang	-	-	-	-
2. Limbukan	-	-	1	4
3. Koto Tuo Limo Kampuang	-	-	-	-
4. Padang Karambia	-	-	-	1
5. Sawah Padang Aua Kuniang	-	-	-	2
6. Kapalo Koto Ampangan	-	-	-	-
<b>Jumlah/Total</b>	-	-	1	7
<b>2021</b>	-	-	2	10

Sumber/Source: Kantor Urusan Agama Kecamatan Payakumbuh Selatan/Religious Affairs Office of Payakumbuh Selatan Subdistrict



**Tabel** 4.4.6  
**Table**

**Banyaknya Jemaah Haji yang Diberangkatkan ke Tanah Suci Menurut Pekerjaan dan Kelurahan di Kecamatan Payakumbuh Selatan, 2022**  
**Number of Member Pilgrimage to Mecca by Occupation and Kelurahan in Payakumbuh Selatan Subdistrict, 2022**

Kelurahan/ Kelurahan	Pekerjaan/Occupation				
	Tani/ Farmer	Dagang/ Trader	Pegawai/ Pensiun/ Civil Servant/ Pension	ABRI/ Veteran/ Army/ Veteran	Lainnya/ Other
(1)	(2)	(3)	(4)	(5)	
1. Balai Panjang	-	-	-	-	-
2. Limbukan	-	-	3	-	2
3. Koto Tuo Limo Kampuang	-	-	-	-	-
4. Padang Karambia	-	-	1	-	-
5. Sawah Padang Aua Kuniang	-	-	2	-	-
6. Kapalo Koto Ampangan	-	-	-	-	-
<b>Jumlah/Total</b>	-	-	6	-	2
<b>2021</b>	-	1	8	-	3

Sumber/Source: Kantor Urusan Agama Kecamatan Payakumbuh Selatan/Religious Affairs Office of Payakumbuh Selatan Subdistrict

**Tabel** 4.4.7  
**Table**

**Biaya Pemberangkatan Ibadah Haji (BPIH di Kota  
Payakumbuh, 2019-2022**  
*Cost of Pilgrimage to Mecca in Payakumbuh Municipality,  
2019-2022*

Tahun/ Years	Biaya/Cost (Juta Rp/Million Rp)
(1)	(2)
2019	32,9
2020	33,0
2021	33,0
2022	34,9

Sumber/Source: Kantor Urusan Agama Kecamatan Payakumbuh Selatan/Religious Affairs Office of Payakumbuh Selatan Subdistrict

**Tabel** 4.4.8  
**Table**

**Banyaknya Nikah per Bulan di Kecamatan Payakumbuh Selatan, 2022**  
**The Number of Marriage by Month in Payakumbuh Selatan Subdistrict, 2022**

Bulan/ Month	Banyaknya Nikah/ Number of Marriage
(1)	(2)
1. Januari/January	7
2. Februari/February	10
3. Maret/March	15
4. April/April	2
5. Mei/May	4
6. Juni/June	5
7. Juli/July	12
8. Agustus/August	8
9. September/September	8
10. Oktober/October	4
11. November/November	7
12. Desember/December	12
<b>Jumlah/Total</b>	<b>94</b>
<b>2021</b>	<b>95</b>
<b>2020</b>	<b>88</b>
<b>2019</b>	<b>95</b>

Sumber/Source: Kantor Urusan Agama Kecamatan Payakumbuh Selatan/Religious Affairs Office of Payakumbuh Selatan Subdistrict

**Tabel** 4.4.9  
**Table**

**Banyaknya Wali Nikah Menurut Jenisnya per Bulan di Kecamatan Payakumbuh Selatan, 2022**  
**The Number of Guardian Marriage by Type by Month in Payakumbuh Selatan Subdistrict, 2022**

Bulan/ Month	Banyaknya Nikah/ Number of Marriage	Wali Nikah/Guardian Marriage			
		Nashab/ Nashab	Adhal/ Adhal	Lainnya/ Other	Jumlah/ Total
(1)	(2)	(3)	(4)	(5)	(6)
1. Januari/January	7	6	-	1	7
2. Februari/February	10	10	-	-	10
3. Maret/March	15	13	-	2	15
4. April/April	2	1	-	1	2
5. Mei/May	4	4	-	-	4
6. Juni/June	5	5	-	-	5
7. Juli/July	12	11	-	1	12
8. Agustus/August	8	7	-	1	8
9. September/September	8	8	-	-	8
10. Oktober/October	4	4	-	-	4
11. November/November	7	5	-	2	7
12. Desember/December	12	10	-	2	12
<b>Jumlah/Total</b>	94	84	0	10	94
<b>2021</b>	95	90	-	5	95
<b>2020</b>	0	81	1	6	88
<b>2019</b>	95	86	-	9	95

Sumber/Source: Kantor Urusan Agama Kecamatan Payakumbuh Selatan/Religious Affairs Office of Payakumbuh Selatan Subdistrict

**Tabel 4.4.10** Tingkat Pendidikan Suami/Istri yang Melaksanakan Nikah per Bulan di Kecamatan Payakumbuh Selatan, 2022  
**Table** Educational Level of Husband/Wife that have Marriage by Month in Payakumbuh Selatan Subdistrict, 2022

Bulan/ Month	Tingkat Pendidikan/Educational Level							
	Suami/Husband				Istri/Wife			
	SD/ Elemen- tary school	SLTP/ Junior High Scholl	SLTA/ Senior High School	S1/ Univer- sity	SD/ Elemen- tary school	SLTP/ Junior High Scholl	SLTA/ Senior High School	S1/ Univer- sity
(1)	(2)	(3)	(4)	(5)	(6)	(7)	(8)	(9)
1. Januari/January	1	-	5	1	-	-	3	4
2. Februari/February	1	-	7	2	-	2	5	3
3. Maret/March	3	1	9	2	2	-	7	6
4. April/April	-	1	1	-	-	1	1	-
5. Mei/May	-	-	1	3	-	1	-	3
6. Juni/June	-	1	1	3	-	-	2	3
7. Juli/July	2	1	7	2	1	1	5	5
8. Agustus/August	2	2	2	2	2	-	2	4
9. September/September	-	2	6	-	1	-	4	3
10. Oktober/October	-	-	1	3	-	-	1	3
11. November/November	-	-	5	2	-	-	5	2
12. Desember/December	2	3	5	2	-	3	4	5
<b>Jumlah/Total</b>	11	11	50	22	6	8	39	41
<b>2021</b>	11	16	51	17	2	11	56	26
<b>2020</b>	15	13	36	24	7	8	36	37
<b>2019</b>	11	16	42	26	4	5	47	39

Sumber/Source: Kantor Urusan Agama Kecamatan Payakumbuh Selatan/Religious Affairs Office of Payakumbuh Selatan Subdistrict

**Tabel** 4.4.11  
**Table**

**Jumlah Perkara yang Diterima oleh Pengadilan Agama Kota Payakumbuh untuk Kecamatan Payakumbuh Selatan, 2022**  
*The Number of Case that were Accepted by Religious Court in Payakumbuh Municipality for Payakumbuh Selatan Subdistrict, 2022*

Perkara/ Case	Jumlah/ Total
(1)	(2)
1. Cerai Talak/ <i>Divorce</i>	14
2. Cerai Gugat/ <i>Divorce</i>	9
3. Izin Poligami/ <i>Polygamy</i>	-
4. Pengesahan Nikah/ <i>Attetion of Marriage</i>	4
5. Wali Adhal/ <i>Guardian Adhal</i>	-
6. Kewarisan/ <i>Heritage</i>	-
7. Pengangkatan Anak/ <i>Adoption</i>	-
8. Pembatalan Nikah/ <i>Annulment of Marriage</i>	-
9. Perwalian/ <i>Guardianship</i>	1
10. Asal-usul anak/ <i>Origin of Child</i>	-
11. Dispensasi Nikah/ <i>Dispensation of Marriage</i>	-
<b>Jumlah/Total</b>	<b>28</b>
<b>2021</b>	<b>42</b>
<b>2020</b>	<b>31</b>
<b>2019</b>	<b>26</b>

Sumber/Source: Pengadilan Agama Kota Payakumbuh/*Religious Court of Payakumbuh Municipality*

**Tabel** 4.4.12  
**Table**

**Jumlah Perkara yang Diselesaikan oleh Pengadilan Agama Kota Payakumbuh untuk Kecamatan Payakumbuh Selatan, 2022**  
**The Number of Case that were Finished by Religious Court in Payakumbuh Municipality for Payakumbuh Selatan Subdistrict, 2022**

Kelurahan/ Kelurahan	Jumlah/Total			
	2019	2020	2021	2022
(1)	(2)	(3)	(4)	(5)
1. Dikabulkan/Granted	25	394	40	27
2. Ditolak/Rejected	-	4	-	-
3. Dicabut/Revoked	1	7	2	2
4. Digugurkan/Abort	-	1	-	-
5. Tidak Diterima/Not Accepted	-	2	-	1
6. Dicoret/Crossed Out	-	1	-	-
<b>Jumlah/Total</b>	<b>26</b>	<b>409</b>	<b>42</b>	<b>30</b>

Sumber/Source: Pengadilan Agama Kota Payakumbuh/Religious Court of Payakumbuh Municipality

**Tabel** 4.4.13  
**Table**

**Faktor Penyebab Perceraian yang telah Diputuskan oleh Pengadilan Agama Kota Payakumbuh untuk Kecamatan Payakumbuh Selatan, 2022**  
*The Causal of Divorce that were Decided by Religious Court in Payakumbuh Municipality for Payakumbuh Selatan Subdistrict, 2022*

Faktor Penyebab Perceraian/ <i>Causal of Divorce</i>	Jumlah/Total			
	2019	2020	2021	2022
(1)	(2)	(3)	(4)	(5)
1. KDRT/ <i>Domestic Violence</i>	-	-	-	1
2. Ekonomi/ <i>Economy</i>	2	2	9	1
3. Tidak ada tanggung jawab/ <i>No Responsibility</i>	1	8	13	3
4. Tidak ada keharmonisan/ <i>No Harmony</i>	22	21	17	9
5. Poligami tidak sehat/ <i>Wrong Polygamy</i>	-	-	1	-
6. Cemburu/ <i>Jealousy</i>	-	-	-	-
7. Gangguan pihak ketiga/ <i>Third Party</i>	-	-	-	-
8. Krisis akhlak/ <i>Moral Crisis</i>	-	-	-	-
<b>Jumlah/Total</b>	25	31	40	

Sumber/Source: Pengadilan Agama Kota Payakumbuh/*Religious Court of Payakumbuh Municipality*



**Tabel 4.4.14** Jumlah KK Miskin dan KK Miskin yang Mendapat Bantuan Rumah Dirinci Menurut Kelurahan di Kecamatan Payakumbuh Selatan, 2022  
**Table** *Number of Poor Families and Poor Families that Receive Housing Assistance by Kelurahan in Payakumbuh Selatan Subdistrict, 2022*

Kelurahan/ Kelurahan	Jumlah KK Miskin/ Number of Poor Family	KK Miskin yg Mendapat Bantuan Rumah/ Poor Family that Receive Housing Assistance
(1)	(2)	(3)
1. Balai Panjang	264	-
2. Limbukan	172	-
3. Koto Tuo Limo Kampuang	128	-
4. Padang Karambia	153	-
5. Sawah Padang Aua Kuniang	181	-
6. Kapalo Koto Ampangan	161	-
<b>Jumlah/Total</b>	1 059	-

Sumber/Source: Kantor Camat Payakumbuh Selatan/Payakumbuh Selatan Subdistrict Office

**Tabel** 4.4.15  
**Table**

**Jumlah KK yang Mendapat Beras Raskin Dirinci Menurut Kelurahan di Kecamatan Payakumbuh Selatan, 2022**  
**Number of Poor Families that Receive Raskin by Kelurahan in Payakumbuh Selatan Subdistrict, 2022**

Kelurahan/ Kelurahan	Jumlah KK Miskin/ Number of Poor Family	KK Miskin yg Mendapat Bantuan Raskin/ Poor Family that Receive Raskin
(1)	(2)	(3)
1. Balai Panjang	264	119
2. Limbukan	172	38
3. Koto Tuo Limo Kampuang	128	128
4. Padang Karambia	153	31
5. Sawah Padang Aua Kuniang	181	35
6. Kapalo Koto Ampangan	161	18
<b>Jumlah/Total</b>	<b>1 059</b>	<b>369</b>

Sumber/Source: Kantor Camat Payakumbuh Selatan/Payakumbuh Selatan Subdistrict Office

**Tabel 4.4.16** Jumlah Penyalahgunaan Narkoba yang Menjalani Rehabilitasi di Kecamatan Payakumbuh Selatan, (Orang) 2018-2022  
**Table** *Number of Drags Abuse that Rehabilitated in Payakumbuh Selatan Subdistrict, (Person) 2018-2022*

Tahun/Years	Jumlah/ Total
(1)	(2)
2018	1
2019	3
2020	4
2021	1
2022	5

Sumber/Source: Badan Narkotika Nasional Kota Payakumbuh/National Drugs Board of Payakumbuh Municipality

**Tabel** 4.4.17  
**Table**

**Jumlah Lembaga Kesejahteraan Sosial dan Penyuluhan Sosial Lisan di Kecamatan Payakumbuh Selatan, 2019-2022**  
**Number of Social Organisation and Social Illimination Spoken in Payakumbuh Selatan Subdistrict, 2019 - 2022**

Tahun/Years	Karang Taruna/ Karang Taruna	Lembaga Kesejahteraan Sosial/ Social Organization	
		Tercatat/ Record	Terdaftar/ Registered
(1)	(2)	(3)	(4)
2019	6	-	-
2020	6	-	-
2021	7	-	2
2022	7	-	2

Sumber/Source: Dinas Sosial Kota Payakumbuh/Social Service of Payakumbuh Municipality

**Tabel 4.4.18** Peristiwa Bencana Alam, Taksiran Kerugian dan Bantuan yang Diberikan di Kecamatan Payakumbuh Selatan, 2022  
**Table** Number of Disaster, Appraisal of Suffer a Financial Loss and Kind of Financial Assistance in Payakumbuh Selatan Subdistrict, 2022

Tahun/Years	Bencana Alam/ Natural Disaster			Taksiran Kerugian/ Appraisal of Suffer	Jenis Bantuan/Kind of Assistance	
	Angin Ribut/ Typhoon	Kebakaran/ Burning	Banjir/ Flood		Uang/ Money	Beras/ Rice
(1)	(2)	(3)	(4)	(5)	(6)	(7)
2022	-	2	-	-	-	20

Sumber/Source: Dinas Sosial Kota Payakumbuh/Social Service of Payakumbuh Municipality

**Tabel** 4.4.19  
**Table**

**Banyaknya Panti dan Penghuni Panti di Kecamatan Payakumbuh Selatan, 2022**  
**Number of Residence and Occupant in Payakumbuh Selatan Subdistrict, 2022**

Tahun/Years	Banyaknya Panti/ Number of Residence	Penghuni/Occupants		
		Laki-laki/ Male	Perempuan/ Female	Jumlah/Total
(1)	(2)	(3)	(4)	(5)
2019	1	7	7	15
2020	1	9	6	15
2021	1	10	19	29
2022	1	5	5	10

Sumber/Source: Dinas Sosial Kota Payakumbuh/Social Service of Payakumbuh Municipality

**Tabel 4.4.20** Jumlah Yatim Piatu/Anak terlantar dan Penderita Cacat di Kecamatan Payakumbuh Selatan, 2022  
**Table** *Number of Orphan/Negligent Children and Deformity in Payakumbuh Selatan Subdistrict, 2022*

Tahun/Years	Yatim Piatu-Anak Terlantar/ Orphan-Negligent Children			Penderita cacat/ Deformity	
	Belum Dibantu/ Not yet Assisted	Sudah dibantu/ Assisted		Belum Dibantu/ Not yet Assisted	Sudah dibantu/ Assisted
(1)	(2)	Non Panti	Panti		
2019	-	-	-	45	1
2020	-	-	-	18	10
2021	-	-	29	17	16
2022	-	-	-	10	29

Sumber/Source: Dinas Sosial Kota Payakumbuh/Social Service of Payakumbuh Municipality

**Tabel** 4.4.21  
**Table**

**Jumlah Petugas Sosial Masyarakat (PSM) yang Telah Dididik Menurut Kelurahan dan Jenis Kelamin di Kecamatan Payakumbuh Selatan, 2022**  
**Number of Community Social Workers Who have been Educated by Kelurahan and Sex in Payakumbuh Selatan Subdistrict, 2022**

Kelurahan/ Kelurahan	Laki-laki/ Male	Perempuan/Female
(1)	(2)	(3)
1. Balai Panjang	-	3
2. Limbukan	-	3
3. Koto Tuo Limo Kampuang	-	4
4. Padang Karambia	-	3
5. Sawah Padang Aua Kuniang	1	3
6. Kapalo Koto Ampangan	-	4
<b>Jumlah/Total</b>	1	20
<b>2021</b>	1	18
<b>2020</b>	2	16
<b>2019</b>	2	12

Sumber/Source: Kantor Camat Payakumbuh Selatan/Payakumbuh Selatan Subdistrict Office



**Tabel 4.4.22** Jumlah Kartu Keluarga yang dikeluarkan di Kecamatan Payakumbuh Selatan, 2022  
**Table** Number of Family Registers in Payakumbuh Selatan Subdistrict, 2022

Tahun/Years	Jumlah/Total
(1)	(2)
2019	3 387
2020	3 348
2021	3 601
2022	3 468

Sumber/Source: Kantor Catatan Sipil Kota Payakumbuh/Registry Office of Payakumbuh Municipality

**Tabel** 4.4.23  
**Table**

**Jumlah Wajib Kartu Tanda Penduduk dan Perekaman di  
Kecamatan Payakumbuh Selatan, 2022**  
**Number of Identity Cards and e-ID Recording in  
Payakumbuh Selatan Subdistrict, 2022**

Tahun/Years	Jumlah Wajib KTP/ Number of Identity Card	Jumlah Perekaman/ e-ID Recording
(1)	(2)	(3)
2019	7 754	7 727
2020	7 863	7 835
2021	8 451	8 412
2022	8 088	8 010

Sumber/Source: Kantor Catatan Sipil Kota Payakumbuh/Registry Office of Payakumbuh Municipality



## BAB V

# PERTANIAN

## *Agriculture*

PRODUKSI TANAMAN SAYURAN DAN BUAH-BUAHAN SEMUSIM  
DI PAYAKUMBUH TIMUR, 2022

Bawang Merah  
1278 kuintal

Tomat  
70 kuintal

Kacang  
Panjang  
88 kuintal

Terung  
177 kuintal

Cabai Besar  
1915 kuintal

SUMBER DATA :

DINAS PERTANIAN KOTA PAYAKUMBUH /

AGRICULTURE DEPARTMENT OF PAYAKUMBUH MUNICIPALITY



**PENJELASAN TEKNIS**

1. Lahan sawah adalah lahan pertanian yang berpetak-petak dan dibatasi oleh pematang (galengan), saluran untuk menahan/ menyalurkan air, yang biasanya ditanami padi sawah tanpa memandang dari mana diperoleh atau status lahan tersebut. Lahan yang dimaksud termasuk lahan yang terdaftar di Pajak Bumi Bangunan, luran Pembangunan Daerah, lahan bengkok, lahan serobotan, lahan rawa yang ditanami padi dan lahan bekas tanaman tahunan yang telah dijadikan sawah, baik yang ditanami padi, palawija atau tanaman semusim lainnya.
2. Tegal/Kebun adalah lahan pertanian bukan sawah (lahan kering) yang ditanami tanaman semusim atau tahunan dan terpisah dengan halaman sekitar rumah serta penggunaannya tidak berpindah pindah.
3. Ladang/Huma adalah lahan pertanian bukan sawah (lahan kering) yang biasanya ditanami tanaman semusim dan penggunaannya hanya semusim atau dua musim, kemudian akan ditinggalkan bila sudah tidak subur lagi (berpindah-pindah). Kemungkinan lahan ini beberapa tahun kemudian akan dikerjakankembali jika sudah subur.

**TECHNICAL NOTES**

1. *Wetland is agricultural land that separated by small dykes to resist water, where the main crop is usually wetland paddy without considering where it is got from or the status of the land. It includes the land that is registered at land income tax office, regional development contribution, 'bengkok' land, illegal ownership, swamps for rice cultivation, and annual crop land mark that has been used as rice field, which are both planted with paddy, secondary crops or the other seasonal crops.*
2. *Dry field/Garden is an dryland (unirrigated land) which is planted with seasonal or annual crops and separately from the yard around the house without shifting*
3. *Unirrigated agricultural field/ Shifting cultivation land is dryland (unirrigated land) that usually is cultivated for seasonal crops and utilized only for one or two seasons, then it will be left when it is not fertile (shifting). Maybe, this land will be used again in a few years if it has been fertile.*

4. Lahan yang sementara tidak diusahakan adalah lahan yang biasanya diusahakan tetapi untuk sementara (lebih dari 1 (satu) tahun tetapi kurang dari atau sama dengan 2 (dua) tahun) tidak diusahakan, termasuk lahan sawah yang tidak diusahakan selama lebih dari 2 (dua) tahun.
  5. Data pokok tanaman pangan yang dikumpulkan adalah luas panen dan produktivitas (hasil per hektar). Produksi tanaman pangan merupakan hasil perkalian antara luas panen dengan produktivitas. Pengumpulan data luas panen dilakukan setiap bulan dengan pendekatan area kecamatan di seluruh wilayah Indonesia. Pengumpulan data produktivitas dilakukan melalui pengukuran langsung pada plot ubinan berukuran 2½ m x 2½ m. Pengumpulan data produktivitas dilakukan setiap subround (empat bulanan) pada waktu panen petani.
  6. Data produksi padi dan palawija yang disajikan adalah dalam kualitas: gabah kering giling (padi), pipilan kering (jagung), biji kering (kedelai dan kacang tanah), dan umbi basah (ubi kayu dan ubi jalar).
  7. Tanaman sayuran dan buah-buahan semusim
4. *Temporarily unused land is land that is regularly used but temporarily (more than a year but less or equal than two years) is unused, it includes wetland that is not cultivated more than two years*
  5. *The main food crops data collected consists of harvested area and productivity (yield per hectare). Food crops production is generated by harvested area multiplied by productivity. The harvested area data is collected every month using sub district area approach in all sub district in Indonesia. The productivity data collection is conducted by a direct measurement in 2½m x 2½m crop cutting plot. The productivity measurement is conducted in every subround (four monthly) at the time when farmers are harvesting their crops.*
  6. *Production of paddy and secondary crops data are presented in the form of: dry unhusked rice (paddy), dry loose maize (maize), dry shells crops (soybeans and peanuts), and fresh roots (cassava and sweet potatoes).*
  7. *Seasonal vegetable and fruit plants*

- Tanaman sayuran semusim adalah tanaman sumber vitamin, garam mineral dan lain-lain yang dikonsumsi dari bagian tanaman yang berupa daun, bunga, buah, dan umbinya, yang berumur kurang dari satu tahun.
  - Tanaman buah-buahan semusim adalah tanaman sumber vitamin, garam mineral, dan lain-lain yang dikonsumsi dari bagian tanaman yang berupa buah, berumur kurang dari satu tahun, tidak berbentuk pohon/rumpuntetapi menjalar dan berbatang lunak.
8. Tanaman buah-buahan dan sayuran tahunan
- Tanaman buah-buahan tahunan adalah tanaman sumber vitamin, garam mineral, dan lain-lain yang dikonsumsi dari bagian tanaman yang berupa buah dan merupakan tanaman tahunan.
  - Tanaman sayuran tahunan adalah tanaman sumber vitamin, garam mineral, dan lain-lain yang dikonsumsi dari bagian tanaman yang berupa daun dan atau buah yang berumur lebih dari satu tahun.
9. Tanaman biofarmaka adalah tanaman yang bermanfaat untuk obat-obatan, kosmetik, dan kesehatan yang dikonsumsi atau digunakan dari bagian-
- *Seasonal vegetable plants are plants which are the sources of vitamin, mineral salt, etc, consumed from the part of the plant in the form of leaf, flower, fruit, and root with the age of less than one year.*
  - *Seasonal fruit plants are plants which are the sources of vitamin, mineral salt, etc, consumed from the part of the plant in the form of fruits. These plants are creeps with the age of less than one year.*
8. *Annual fruit and vegetable plants*
- *Annual fruit plants are plants which are the sources of vitamin, contained mineral salt, etc, consumed from the part of plant in the form of fruit and more than one year of age.*
  - *Annual vegetable plants are plants which are the sources of vitamin, contained mineral salt, etc, consumed from the part of the plant in the form of vegetable and more than one year of age.*
9. *Medicinal plants are plants which are useful for medicine. It is consumed from part of the plant such as leaf, flower, fruit, tuber, and root.*



bagian tanaman seperti daun, batang, buah, umbi (rimpang) ataupun akar.

10. Tanaman hias adalah tanaman yang mempunyai nilai keindahan baik bentuk, warna daun, tajuk maupun bunganya, sering digunakan untuk penghias pekarangan dan lain sebagainya.
11. Luaspanentanaman hortikultura adalah luas tanaman sayuran, buah-buahan, biofarmaka, dan tanaman hias yang diambil hasilnya/dipanen pada periode pelaporan.
12. Luas panen untuk tanaman sayuran adalah luas tanaman yang dipanen sekaligus/habis/dibongkar dan luas tanaman yang dipanen berkali-kali (lebih dari satu kali)/belum habis.

Tanaman yang dipanen sekaligus/habis/dibongkar adalah tanaman yang sehabis panen langsung dibongkar/dicabut, terdiri dari bawang merah, bawang putih, bawang daun, kentang, kol/kubis, kembang kol, petsai/sawi, wortel, lobak, dan kacang merah.

Tanaman yang dipanen berkali-kali (lebih dari satu kali)/belum habis adalah tanaman yang pemanenannya lebih dari satu kali dan biasanya dibongkar apabila panen terakhir sudah tidak memadai lagi, terdiri dari: kacang panjang, cabe

*10. Ornamental plants are plants which have a beauty value, either in shape, colour of leaf or crown of flower, and they are often used as a yard decorator.*

*11. Harvested area of horticulture is area which vegetable, fruit, medicinal and ornamental plant of crop harvested during the period of report.*

*12. Harvested area of vegetables is area of entirely plant harvested/ demolished and plant harvested several times/undemolished.*

*Entirely plants harvested/ demolished are plants usually harvested once and demolished to be substituted by other plants, consisting of: shallots, garlic, leeks, potato, cabbage, cauli flower, mustard green, carrots, chinese radish, and red kidney beans.*

*Plants harvested several times/ undemolished are plants usually harvested more than once and demolished in the case that the last harvest was economically not profitable. They consist of : yard long beans, chili, small chili, mushroom, tomatoes, egg plant, french beans, cucumber, pumpkin/*

besar, cabe rawit, jamur, tomat, terung, buncis, ketimun, labu siam, kangkung, bayam, melon, semangka, dan blewah.

13. Produksi hortikultura adalah hasil menurut bentuk produk dari setiap tanaman sayuran, buah-buahan, biofarmaka dan tanaman hias yang diambil berdasarkan luas yang dipanen/tanaman yang menghasilkan pada bulan/triwulan laporan.
14. Bentuk produksi perkebunan adalah; karet kering (karet), daun kering (teh dan tembakau), biji kering (kopi dan coklat), kulit kering (kayu manis dan kina), serat kering (rami), bunga kering (cengkeh), refined sugar (tebu dari perkebunan besar), gula mangkok (tebu dari perkebunan rakyat), ekivalen kopra (kopra), biji dan bunga (pala) serta minyak daun (sereh).
15. Data populasi ternak bersumber dari Direktorat Jenderal Peternakan dan Kesehatan Hewan Kementerian Pertanian, sedangkan jumlah pemotongan ternak merupakan hasil Survei Laporan Pemotongan Ternak. Pengumpulan data pemotongan ternak dilakukan secara lengkap setiap triwulan di seluruh Rumah Potong Hewan (RPH) dan Tempat Pemotongan Hewan (TPH) yang ada di Indonesia.

*chajota, swamp cabbage, spinach, melon, watermelon, and blewah.*

13. *Horticulture production is the standard production quantity form of vegetable, fruit, medicinal and ornamental plant based on harvested area/the number of production plants reported monthly/quarterly.*
14. *Production of estates crops are follows: dry rubber (rubber); dry leaves (tea and tobacco); dry beans (cofee and cocoa); dry bark (cassiavera and cinchona); dry fibre (rosella); dry flowers/buds (cloves); refined sugar (sugar cane from estate); cup sugar (sugar cane from smallholders); copra (copra); seeds and buds (nutmeg); and leaf oil (citronella).*
15. *Data of domestic livestock population are obtain from the Directorate General of Livestock and Animal Health Service, while data on the number of animals slaughtered are based on the quarterly survey conducted by BPS. This survey is a complete enumeration on all slaughterhouses and abattoirs in Indonesia.*

16. Data statistik perikanan

16. *Fishery Statistics are secondary*

merupakan data sekunder yang bersumber dari Direktorat Jenderal Perikanan Tangkap dan Direktorat Jenderal Budidaya. Statistik perikanan dibedakan atas data Perikanan Tangkap dan Perikanan Budidaya. Perikanan Tangkap diklasifikasikan atas penangkapan ikan di laut dan penangkapan ikan di perairan umum. Perikanan Budidayadiklasifikasikan atas jenis budidaya yaitu budidaya laut, tambak, kolam, karamba, jaring apung, dan sawah.

*data obtained from the Directorate General of Capture Fisheries and Directorate General of Aquaculture. Fishery statistics are categorized into capture fisheries and aquaculture. Capture fisheries are further classified into marine capture fisheries and inland open water capture fisheries. Aquaculture are further classified into several types of culture: marine culture, brackish water pond, fresh water pond, cage, floating net, and fish breeding in paddy fields.*

17. Rumah Tangga Perikanan Tangkap adalah rumah tangga yang melakukan kegiatan penangkapan ikan/binatang air lainnya/tanaman air dengan tujuan sebagian/seluruh hasilnya untuk dijual.
18. Rumah Tangga Perikanan Budidaya adalah rumah tangga yang melakukan kegiatan budidaya ikan/binatang air lainnya/tanaman air dengan tujuan sebagian/seluruh hasilnya untuk dijual.

17. *A capture fishery household is a household conducting activities in catching fishes/other aquatic animals/aquatic plants, for which the products are wholly or partly to be sold.*
18. *An aquaculture fishery household is a household conducting activities in culturing fishes/other aquatic animals/aquatic plants, for which the products are wholly or partly to be sold. different types of parameters.*

**ULASAN****DESCRIPTION****TANAMAN PANGAN**

Luas lahan sawah di Kecamatan Payakumbuh Selatan pada tahun 2022 yaitu seluas 397,04 hektar yang merupakan lahan sawah irigasi . Luas lahan pertanian bukan sawah Kecamatan Payakumbuh Selatan tahun 2022 seluas 179 hektar dengan 150 hektar luas tegal/kebun, kemudian 21 hektar luas ladang/huma, serta 8 hektar luas lahan yang sementara tidak diusahakan.

Jagung dan ubi kayu merupakan jenis palawija yang paling diminati oleh masyarakat di Kota Payakumbuh. Hal ini dikarenakan banyaknya industri makanan yang berhubungan dengan 2 jenis palawija tersebut.

Dari segi luas, luas lahan yang ditanami jagung diusahakan lebih luas dibandingkan ubi kayu yaitu masing-masing 128 hektar dan 40,5 hektar.

**TANAMAN HORTIKULTURA**

Produksi sayuran di Kecamatan Payakumbuh Selatan tahun 2022 yang terbesar dari tanaman mentimun sebesar 914 kuintal diikuti cabe sebesar 360 kuintal dan yang paling kecil buncis sebesar 2,5 kuintal.

Jika dilihat dari jumlah tanaman yang menghasilkan buah-buahan, pohon pepaya adalah tanaman yang

**CROPS**

*Area of rice field in Payakumbuh Selatan Subdistrict in 2022 which is an area of 397.04 hectares which is irrigated rice field.*

*The area of farmland is not rice field of Payakumbuh City in 2022 covering 179 hectares with 150 hectares of tegal / garden area, then 21 hectares of field / huma, and 8 hectares of land area which temporarily not cultivated.*

*Corn and cassava are the most popular types of crops in Payakumbuh. This is because the number of food industries associated with 2 types of palawija tersebut.*

*According wide area, the area of land planted corn is cultivated more widely than the cassava each of 128 hectares and 40.5 hectares.*

**PLANT HORTICULTURE**

*Vegetable production in Payakumbuh Selatan Sub District in 2022 will be the largest from cucumber plants at 914 quintals, followed by chilies at 360 quintals and the smallest, beans at 2.5 quintals.*

*For fruit crops, papaya is the most harvested with 2,563.98 quintal production.*

menghasilkan buah paling banyak, dengan produksi sebesar 2.563,98 kuintal.

### PERKEBUNAN

Tanaman perkebunan yang ditanami di Kecamatan Payakumbuh Selatan pada tahun 2022 yaitu kelapa kakao dan pinang.

Dilihat dari luas tanam tanaman, luas tanam terluas yaitu kelapa 97,25 hektar, luas tanam kedua yaitu kakao 72 hektar dan pinang sebesar 2 hektar.

Jika dilihat dari produksi tanaman paling banyak yaitu tanaman kelapa 263,79 ton. Kedua terbesar adalah tanaman kakao dengan produksi 171,70 ton.

### PETERNAKAN

Jumlah sapi potong pada tahun 2022 sebanyak 647 ekor. Dari kelompok ternak besar sedang ini, jumlah yang paling sedikit yaitu kerbau 7 ekor.

Dari kelompok unggas, pengusaha terbanyak adalah ayam petelur yang mencapai 311.000 ekor. Jumlah yang paling sedikit adalah itik manila 383 ekor.

Pemotongan ternak yang terbanyak adalah kambing sebanyak 1.467 ekor.

### PLANTATION

*Plantation crops planted in Payakumbuh Selatan Subdistrict in 2022 are coconut and cacao.*

*Seen from the planting area, the largest planting area is coconut with 97.25 hectares, the second planting area is cacao 72 hectare and arecanut 2 hectare .*

*When viewed from the harvested area, the widest crop area of cultivation is coconut with production of 263.79 tons, and the second place harvested area is cacao with production of 171.70 tons.*

### LIVESTOCK

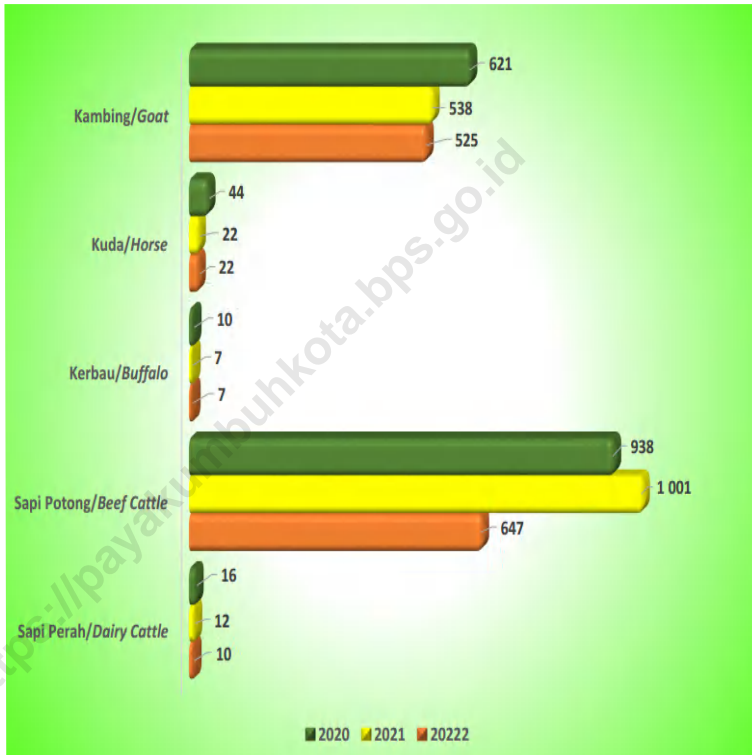
*The number of beef cattle in 2022 as many as 647 beef. Of this large group of moderate cattle, the least amount of 7 buffaloes.*

*Of the poultry group, the largest cultivation is chicken that reaches 311,000 heads. The least amount is muscovy duck 383 tail.*

*The largest Livestock Slaughtered is goat 1,467 tail.*

**Gambar 5.1**  
**Figures**

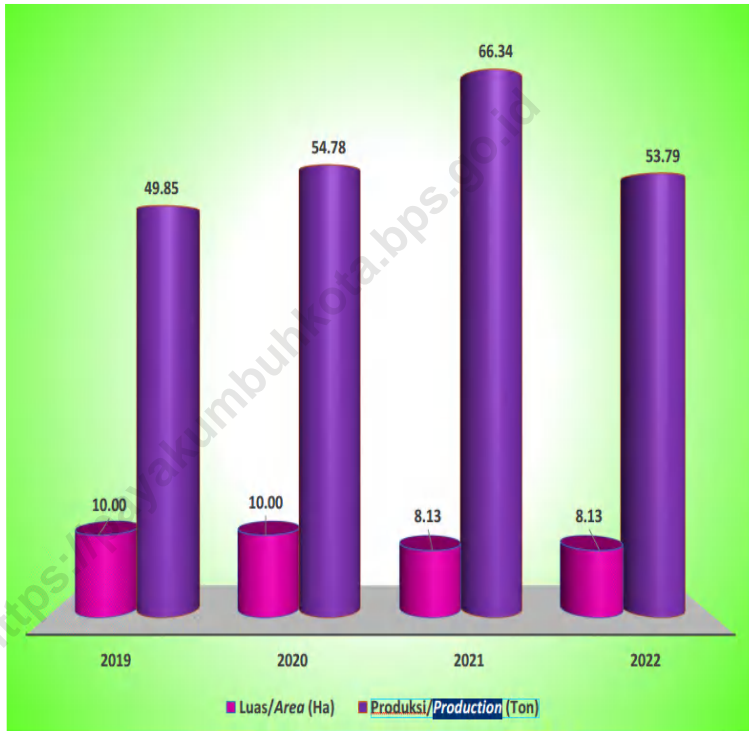
**Populasi Ternak Menurut Jenisnya di Kecamatan Payakumbuh Selatan, 2020 - 2022**  
**Livestock Population by Kind of Livestock in Payakumbuh Selatan Subdistrict, 2020 - 2022**



Sumber/Source: BPP Kecamatan Payakumbuh Selatan/BPP of Payakumbuh Selatan Subdistrict

**Gambar** 5.2  
**Figures**

**Luas dan Produksi Pembudidayaan Ikan Rakyat di Kecamatan Payakumbuh Selatan, 2022**  
*The Area and Production of Society Fishery in Payakumbuh Selatan Subdistrict, 2022*



Sumber/Source: Dinas Pertanian Kota Payakumbuh/Agriculture Department of Payakumbuh Municipality

**Tabel** 5.1  
**Table**

**Luas Panen Tanaman Sayuran dan Buah-buahan  
Semusim Menurut Jenis Tanaman di Kecamatan  
Payakumbuh Selatan (ha), 2021–2022**  
*Harvested Area of Seasonal Vegetables and Fruits by Kind  
of Plant in Payakumbuh Selatan Subdistrict (ha), 2021–  
2022*

Jenis Tanaman <i>Kind of Plants</i>	2021	2022
(1)	(3)	(4)
<b>Sayuran/Vegetables:</b>		
1. Bawang Merah/ <i>Shallots</i>	-	0,7
2. Cabai/ <i>Chili</i>	12,0	16,0
3. Daun Bawang/ <i>Wlech Onions</i>	-	-
4. Bayam/ <i>Spinach</i>	1,0	-
5. Buncis/ <i>Green Beans</i>	1,0	1,0
6. Cabe Rawit/ <i>Cayenne Pepper</i>	-	-
7. Tomat/ <i>Tomato</i>	-	-
8. Kacang Panjang/ <i>Yardlong Bean</i>	3,0	4,0
9. Kangkung/ <i>Kangkong</i>	-	-
10. Mentimun/ <i>Cucumber</i>	15,0	21,0
11. Terung/ <i>Eggplant</i>	3,0	5,0

Sumber/Source: BPS, Statistik Pertanian Hortikultura SPH-SBS/BPS-Statistics Indonesia, *Agricultural Statistic for Horticulture SPH-SBS*



**Tabel** 5.2  
**Table**

**Produksi Tanaman Sayuran dan Buah-buahan Semusim Menurut Jenis Tanaman di Kecamatan Payakumbuh Selatan (kuintal), 2021–2022**  
**Production of Seasonal Vegetables and Fruits by Kind of Plant in Payakumbuh Selatan Subdistrict (quintal), 2020–2022**

Jenis Tanaman <i>Kind of Plants</i>	2021	2022
(1)	(3)	(4)
<b>Sayuran/Vegetables:</b>		
1. Bawang Merah/ <i>Shallots</i>	-	105,0
2. Cabai/ <i>Chili</i>	23,0	360,0
3. Daun Bawang/ <i>Wlech Onions</i>	-	-
4. Bayam/ <i>Spinach</i>	10,0	-
5. Buncis/ <i>Green Beans</i>	-	2,5
6. Cabe Rawit/ <i>Cayenne Pepper</i>	-	-
7. Tomat/ <i>Tomato</i>	-	-
8. Kacang Panjang/ <i>Yardlong Bean</i>	63,0	22,0
9. Kangkung/ <i>Kangkong</i>	-	-
10. Mentimun/ <i>Cucumber</i>	101,0	914,0
11. Terung/ <i>Eggplant</i>	3,0	127,0

Sumber/Source: BPS, Statistik Pertanian Hortikultura SPH-SBS/BPS-Statistics Indonesia, Agricultural Statistic for Horticulture SPH-SBS

**Tabel** 5.3  
**Table**

**Luas Panen Tanaman Biofarmaka Menurut Jenis Tanaman  
di Kecamatan Payakumbuh Selatan (m<sup>2</sup>), 2020–2022**  
**Harvested Area of Medicinal Plants by Kind of Plant in  
Payakumbuh Selatan Subdistrict (m<sup>2</sup>), 2020–2022**

Jenis Tanaman <i>Kind of Plants</i>	2020	2021	2022
(1)	(2)	(3)	(4)
1. Jahe/ <i>Ginger</i>	500	-	-
2. Laos/Lengkuas/ <i>Galanga</i>	400	-	200
3. Kencur/ <i>East Indian Galangal</i>	-	-	-
4. Kunyit/ <i>Turmeric</i>	1 150	100	500

Sumber/Source: BPS, Statistik Pertanian Hortikultura SPH-TBF/BPS-Statistics Indonesia, *Agricultural Statistic for Horticulture SPH-TBF*

**Tabel** 5.4  
**Table**

**Produksi Tanaman Biofarmaka Menurut Jenis Tanaman di Kecamatan Payakumbuh Selatan (kg), 2020–2022**  
**Production of Medicinal Plants by Kind of Plant in Payakumbuh Selatan Subdistrict (kg), 2020–2022**

Jenis Tanaman <i>Kind of Plants</i>	2020	2021	2022
(1)	(2)	(3)	(4)
1. Jahe/ <i>Ginger</i>	820	-	285
2. Laos/Lengkuas/ <i>Galanga</i>	800	-	140
3. Kencur/ <i>East Indian Galangal</i>	-	-	-
4. Kunyit/ <i>Turmeric</i>	1 270	200	390

Sumber/Source: BPS, Statistik Pertanian Hortikultura SPH-TBF/BPS-Statistics Indonesia, Agricultural Statistic for Horticulture SPH-TBF

**Tabel** 5.5  
**Table**

**Produksi Buah-Buahan dan Sayuran Tahunan Menurut Jenis Tanaman di Kecamatan Payakumbuh Selatan (kuintal), 2020–2022**  
**Production of Annual Fruits and Vegetables by Kind of Plant in Payakumbuh Selatan Subdistrict (quintal), 2020–2022**

Jenis Tanaman <i>Kind of Plants</i>	2020	2021	2022
(1)	(2)	(3)	(4)
<b>Buah–buahan/Fruits:</b>			
1. Mangga/ <i>Mango</i>	7,00	38,00	-
2. Alpukat/ <i>Avocado</i>	1 472,00	2 467,00	1 684,00
3. Belimbing/ <i>Star Fruit</i>	30,00	14,00	-
4. Duku-Langsat/ <i>Duku</i>	1,00	-	2,00
5. Durian/ <i>Durian</i>	417,00	161,00	462,00
6. Jambu Air/ <i>Water Apple</i>	23,00	-	-
7. Jambu Biji/ <i>Guava</i>	65,00	56,00	27,00
8. Jengkol/ <i>Jengkol</i>	500,00	129,00	255,30
9. Jeruk Besar/ <i>Pamelo</i>	-	-	-
10. Jeruk Siam-Keprook/ <i>Orange</i>	-	12,00	-
11. Manggis/ <i>Mangosteen</i>	234,00	81,45	2 462,60
12. Markisa-Konyal/ <i>Passion Fruits</i>	-	-	-

Sumber/Source: BPS, Statistik Pertanian Hortikultura SPH-BST/BPS-Statistics Indonesia, *Agricultural Statistic for Horticulture SPH-BST*

Lanjutan Tabel/Continued Table 5.5

Jenis Tanaman Kind of Plants	2020	2021	2022
(1)	(2)	(3)	(4)
<b>Buah-buahan/Fruits:</b>			
1. Melinjo/Melinjo	36,00	-	-
2. Nangka/Jack Fruits	146,00	111,00	102,00
3. Nenas/Pineapple	-	-	-
4. Pepaya/Papaya	3 512,00	2 615,00	2 563,98
5. Petai/Twisted Cluster Bean	139,00	163,00	851,00
6. Pisang/Banana	119,00	366,00	327,00
7. Rambutan/Rambutan	13,00	152,00	328,20
8. Salak/Snake Fruit	-	-	-
9. Sawo/Sawo	14,00	73,00	-
10. Sirsak/Soursop	303,00	101,00	134,94
11. Sukun/Bread Fruit	-	-	-

Sumber/Source: BPS, Statistik Pertanian Hortikultura SPH-SBS/BPS-Statistics Indonesia, Agricultural Statistic for Horticulture SPH-SBS

**Tabel** 5.6  
**Table**

**Luas Lahan Sawah Menurut Jenis Pengairan di Kecamatan Payakumbuh Selatan, 2022**  
**Area of Wetland by Type of Irrigation in Payakumbuh Selatan Subdistrict, 2022**

Jenis Pengairan/ Type of Irrigation	Luas/Area
(1)	(2)
1. Irigasi/Irrigation	397,04
2. Non Irigasi/Non Irrigation	-

Sumber/Source: Dinas Pertanian Kota Payakumbuh/Agriculture Department of Payakumbuh Municipality

**Tabel** 5.7  
**Table**

**Luas Lahan Tegall/Kebun, Ladang/Huma, dan Lahan yang Sementara Tidak Diusahakan di Kecamatan Payakumbuh Selatan (Hektar), 2022**  
**Area of Dry Field/Garden, Shifting Cultivation, Land and Temporarily Unused Land in Payakumbuh Selatan Subdistrict (Hectare), 2022**

Jenis Lahan/ Type of Land	Luas/Area
(1)	(2)
1. Tegall/Kebun/Dry Field/Garden	150
2. Ladang/Huma/Shifting Cultivation	21
3. Sementara tidak Diusahakan/Temporarily Unused	8

Sumber/Source: Dinas Pertanian Kota Payakumbuh/Agriculture Department of Payakumbuh Municipality

**Tabel** 5.8  
**Table**

**Luas Tanam, Panen dan Produksi Palawija di Kecamatan Payakumbuh Selatan, 2022**  
**The Planted, Harvested and Production of Palawija in Payakumbuh Selatan Subdistrict, 2022**

Jenis Komoditi/ Commodity	Tanam/ Planted (Ha)	Panen/ Harvested (Ha)	Produksi/ Production (ton)
(1)	(2)	(3)	(4)
1. Jagung/Maize	128,00	995,13	9,38
2. Ubi Kayu/Cassava	40,50	908,55	33,65

Sumber/Source: Dinas Pertanian Kota Payakumbuh/Agriculture Department of Payakumbuh Municipality



**Tabel** 5.9  
**Table**

**Luas Areal Tanaman Perkebunan di Kecamatan Payakumbuh Selatan, 2021 - 2022**  
**Planted Area of Estate Crops in Payakumbuh Selatan Subdistrict, 2021 - 2022**

Jenis Komoditi/ Commodity	Luas Areal/Planted Area (Ha)	
	2021	2022
(1)	(2)	(3)
1. Kelapa/Coconut	95,00	97,25
2. Kopi/Coffee	0,05	-
3. Kakao/Cocoa	75,00	72,00
4. Pinang/Arecanut	-	2,00

Sumber/Source: Dinas Pertanian Kota Payakumbuh/Agriculture Department of Payakumbuh Municipality

**Tabel** 5.10  
**Table**

**Produksi Tanaman Perkebunan di Kecamatan  
Payakumbuh Selatan, 2021 - 2022**  
**Production of Estate Crops in Payakumbuh Selatan  
Subdistrict, 2021 - 2022**

Jenis Komoditi/ Commodity	Produksi/Production (Ton)	
	2021	2022
(1)	(2)	(3)
1. Kelapa/Coconut	608,00	263,79
2. Kopi/Coffee	-	22,95
3. Kakao/Cocoa	262,00	171,70
4. Pinang/Arecanut	-	4,36

Sumber/Source: Dinas Pertanian Kota Payakumbuh/Agriculture Department of Payakumbuh Municipality

**Tabel** 5.11  
**Table**

**Populasi Ternak Menurut Kelurahan dan Jenisnya di Kecamatan Payakumbuh Selatan, 2022**  
**Livestock Population by Kelurahan and Kind of Livestock in Payakumbuh Selatan Subdistrict, 2022**

Kelurahan /Kelurahan	Sapi Perah/ Dairy Cattle	Sapi Potong/ Beef Cattle	Kerbau/ Buffalo	Kuda/Horse	Kambing/ Goat
(1)	(2)	(3)	(4)	(5)	(6)
1. Balai Panjang	-	36	2	8	102
2. Limbukan	-	297	-	-	42
3. Koto Tuo Limo Kampuang	-	33	-	-	77
4. Padang Karambia	-	52	-	9	36
5. Sawah Padang Aua Kuniang	10	126	3	5	186
6. Kapalo Koto Ampangan	-	103	2	-	82
Jumlah/Total	10	647	7	22	525
2021	12	1 001	7	22	538
2020	16	938	10	44	621
2019	632 *)		16	28	438

Catatan/Note: \*) Data gabungan sapi perah dan sapi potong/Combined data of dairy cattle and beef cattle  
Sumber/Source: BPP Kecamatan Payakumbuh Selatan/BPP of Payakumbuh Selatan Subdistrict

**Tabel** 5.12  
**Table**

**Populasi Unggas Menurut Kelurahan dan Jenis Unggas di Kecamatan Payakumbuh Selatan, 2022**  
**Poultry Population by Kelurahan and Kind of Poultry in Payakumbuh Selatan Subdistrict, 2022**

Kelurahan /Kelurahan	Ayam Kampung/ LocalChicken	Ayam Petelur/ Layer	Ayam Pedaging/ Broiler	Itik/ Duck	Itik Manila/ Muscovy Duck	Puyuh/ Quail
(1)	(2)	(3)	(4)	(5)	(6)	(7)
1. Balai Panjang	536	16 000	-	80	59	-
2. Limbukan	665	20 000	-	137	20	-
3. Koto Tuo Limo Kampuang	670	-	40 000	2 776	36	-
4. Padang Karambia	625	-	-	67	42	-
5. Sawah Padang Aua Kuniang	507	15 000	23 000	899	163	5 000
6. Kapalo Koto Ampangan	169	260 000	72 000	209	63	10 000
<b>Jumlah/Total</b>	<b>3 172</b>	<b>311 000</b>	<b>135 000</b>	<b>4 168</b>	<b>383</b>	<b>15 000</b>
2021	3 172	289 000	183 800	4180	395	5 000
2020	1 670	181 500	66 800	4 574	530	4 200
2019	4 671	173 500	77 500	2 399*)		4 000

Catatan/Note: \*) Data gabungan itik dan itik manila/Combined data of ducks and muscovy ducks  
Sumber/Source: BPP Kecamatan Payakumbuh Selatan/BPP of Payakumbuh Selatan Subdistrict

**Tabel** 5.13  
**Table**

**Jumlah Ternak yang Dipotong Menurut Jenis Ternak di Kecamatan Payakumbuh Selatan, 2019 - 2022**  
**Livestock Slaughtered by Kind of Livestock in Payakumbuh Selatan Subdistrict, 2019 - 2022**

Jenis Ternak/ Kind of Livestock	2019	2020	2021	2022
(1)	(2)	(3)	(4)	(5)
1.Sapi Potong/Beef Cattle	121	100	109	96
2. Kerbau/ Buffalo	-	-	-	-
3. Kuda/Horse	-	-	-	-
4. Kambing/Goat	665	12	2 245	1 467
<b>Jumlah/Total</b>	<b>786</b>	<b>112</b>	<b>2 354</b>	<b>1 563</b>

Sumber/Source: Dinas Pertanian Kota Payakumbuh /Agriculture Department of Payakumbuh Municipality

**Tabel** 5.14  
**Table**

**Jumlah Rumahtangga Perikanan di Perairan Umum di  
Kecamatan Payakumbuh Selatan, 2019 -2022**  
**Number of Fishing Household in Payakumbuh Selatan  
Subdistrict, 2019 - 2022**

Tahun/ Years	Jumlah/ Total
(1)	(2)
2019	10
2020	10
2021	10
2022	10

Sumber/Source: Dinas Pertanian Kota Payakumbuh/Agriculture Department of Payakumbuh Municipality

**Tabel** 5.15  
**Table**

**Luas dan Produksi Pembudidayaan Ikan Rakyat di  
Kecamatan Payakumbuh Selatan, 2022**  
*The Area and Production of Society Fishery in Payakumbuh  
Selatan Subdistrict, 2022*

Uraian/ Description	2019	2020	2021	2022
(1)	(2)	(3)	(4)	(5)
1. Luas/Area (Ha)	10	10	8,13	8,13
2. Produksi/Production (Ton)	49,85	54,78	66,34	53,79

Sumber/Source: Dinas Pertanian Kota Payakumbuh/Agriculture Department of Payakumbuh Municipality

**Tabel** 5.16  
**Table**

**Luas dan Penangkapan Ikan di Perairan Umum di  
Kecamatan Payakumbuh Selatan, 2022**  
*The Area and Catching Fish at Open Waters in Payakumbuh  
Selatan Subdistrict, 2022*

Uraian/ Description	2019	2020	2021	2022
(1)	(2)	(3)	(4)	(5)
1. Luas/Area (Ha)	11,00	11,00	11,00	11,00
2. Produksi//Production (Ton)	1,90	1,50	1,80	1,73

Sumber/Source: Dinas Pertanian Kota Payakumbuh/Agriculture Department of Payakumbuh Municipality



**Tabel** 5.17  
**Table**

**Produksi Perikanan Tangkap di Perairan Umum di  
Kecamatan Payakumbuh Selatan, 2019 - 2022**  
*Production of Fish Capture at Inland Water in Payakumbuh  
Selatan Subdistrict, 2019 - 2022*

Tahun/ Years	Jumlah/ Total
(1)	(2)
2019	1,9
2020	1,5
2021	1,8
2022	1,73

Sumber/Source: Dinas Pertanian Kota Payakumbuh/Agriculture Department of Payakumbuh Municipality

**Tabel** 5.18  
**Table**

**Jumlah Kelompok Tani Menurut Kelurahan di Kecamatan Payakumbuh Selatan, 2022**  
**The Number of Farmer Group by Kelurahan in Payakumbuh Selatan Subdistrict, 2022**

Kelurahan /Kelurahan	Jumlah Kelompok Tani/Number of Farmer Group				
	Pemula	Lanjut	Madya	Utama	Jumlah
(1)	(2)	(3)	(4)	(5)	(6)
1. Balai Panjang	4	-	-	-	4
2. Limbukan	2	9	-	-	11
3. Koto Tuo Limo Kampuang	7	-	-	-	7
4. Padang Karambia	2	1	-	-	3
5. Sawah Padang Aua Kuniang	1	5	-	-	6
6. Kapalo Koto Ampangan	3	4	-	-	7
<b>Jumlah/Total</b>	19	19	-	-	38
2021	29	9	-	-	38
2020	26	15	-	-	41
2019	30	8	-	-	38

Sumber/Source: BPP Kecamatan Payakumbuh Selatan/BPP of Payakumbuh Selatan Subdistrict

**Tabel 5.19**  
**Table**

**Jumlah Penggabungan Kelompok Tani dan Jumlah Anggota Menurut Kelurahan di Kecamatan Payakumbuh Selatan, 2022**  
**The Number of Farmer Group Merger by Kelurahan in Payakumbuh Selatan Subdistrict, 2022**

Kelurahan /Kelurahan	Gapoktan		UP3HP		P4S		Pokdakan	
	Jumlah/ Total	Anggota/ Member	Jumlah/ Total	Anggota/ Member	Jumlah/ Total	Anggota/ Member	Jumlah/ Total	Anggota/ Member
(1)	(2)	(3)	(4)	(5)	(6)	(7)	(8)	(9)
1. Balai Panjang	1	100	-	-	-	-	1	18
2. Limbukan	1	115	-	-	-	-	4	52
3. Koto Tuo Limo Kampuang	2	109	-	-	-	-	-	-
4. Padang Karambia	1	48	1	9	-	-	-	-
5. Sawah Padang Aua Kuniang	2	69	-	-	1	23	1	12
6. Kapalo Koto Ampangan	2	90	-	-	-	-	1	19
<b>Jumlah/Total</b>	<b>9</b>	<b>531</b>	<b>1</b>	<b>9</b>	<b>1</b>	<b>23</b>	<b>7</b>	<b>101</b>
2021	9	531	1	9	1	23	7	101
2020	9	531	1	9	1	23	7	101
2019	9	38	1	9	1	23	7	101

Sumber/Source: BPP Kecamatan Payakumbuh Selatan/BPP of Payakumbuh Selatan Subdistrict

**Tabel** 5.20  
**Table**

**Jumlah Kelembagaan Organisasi Petani Menurut  
Kelurahan di Kecamatan Payakumbuh Selatan, 2022**  
*The Number of Farmer Organizations by Kelurahan in  
Payakumbuh Selatan Subdistrict, 2022*

Kelurahan /Kelurahan	Kelompok Tani/ Farmer Group	Kelompok Wanita Tani/ Women's Farmer Group
(1)	(2)	(3)
1. Balai Panjang	4	1
2. Limbukan	11	3
3. Koto Tuo Limo Kampuang	7	3
4. Padang Karambia	3	1
5. Sawah Padang Aua Kuniang	6	6
6. Kapalo Koto Ampangan	7	5
<i>Jumlah/Total</i>	38	19
2021	38	19
2020	40	20
2019	38	20

Sumber/Source: BPP Kecamatan Payakumbuh Selatan/BPP of Payakumbuh Selatan Subdistrict



# BAB VI PARIWISATA DAN TRANSPORTASI

*tourism and  
transportation*

2021

3 HOTEL

50 KAMAR

PANJANG JALAN

24,152 KM DENGAN KONDISI BAIK

TERDAPAT 72 KAMAR  
HOTEL PADA TAHUN  
2021

#### SUMBER DATA :

- DINAS PARIWISATA, PEMUDA DAN OLAHRAGA KOTA PAYAKUMBUH / *TOURISM, YOUTH AND SPORT OFFICE OF PAYAKUMBUH MUNICIPALITY*
- DINAS PEKERJAAN UMUM DAN PENATAAN RUANG KOTA PAYAKUMBUH / *PUBLIC WORK AND SPATIAL PLANNING AGENCY OF PAYAKUMBUH MUNICIPALITY*



**PENJELASAN TEKNIS**

1. Usaha penyediaan akomodasi adalah usaha yang menyediakan pelayanan penginapan yang dapat dilengkapi dengan pelayanan pariwisata lainnya. Usaha penyediaan akomodasi dapat berupa hotel, vila, pondok wisata, bumi perkemahan, persinggahan karavan, dan akomodasi lainnya yang digunakan untuk tujuan pariwisata.
2. Hotel adalah penyediaan akomodasi secara harian berupa kamar-kamar di dalam satu bangunan yang dapat dilengkapi dengan jasa pelayanan makan dan minum, kegiatan hiburan dan atau fasilitas lainnya. Hotel terdiri dari hotel berbintang dan hotel non- bintang. Jalan utama desa adalah jalan yang dianggap oleh sebagian besar penduduk desa/ kelurahan setempat sebagai jalan yang paling penting atau paling sering digunakan untuk arus transportasi dari/menuju kantor camat terdekat.
3. Jenis permukaan jalan terdiri dari: aspal/beton, diperkeras (dengan kerikil, batu), tanah, air, dan lainnya (termasuk jalan terbuat dari kayu/papan yang biasanya digunakan di daerah rawa, termasuk jalan setapak, jalan di hutan, dan sejenisnya).

**TECHNICAL NOTES**

1. *The business of providing accommodation is a business that provides specialty services that can be equipped with other tourism services. It includes hotel, villa, cottage, camping, caravan stop, and other accommodation used for tourism purposes.*
2. *Hotel is a daily supply of accommodation rooms within a building which can be equipped with eating and drinking services, entertainment activities and/or other facilities. Hotel consists of a classified hotel and a non-classified hotel.*
3. *The type of road surface consists of: asphalt/concrete, paved (with gravel, stone), soil, water, and others (including roads made of wood/board which are usually used in swampy areas, including trails, forest roads, and the like).*





**ULASAN****DESCRIPTION****Hotel**

Pada tahun 2021 terdapat 3 hotel di Kecamatan Payakumbuh Selatan. 3 hotel tersebut menyediakan 50 kamar dengan 72 tempat tidur.

**Hotel**

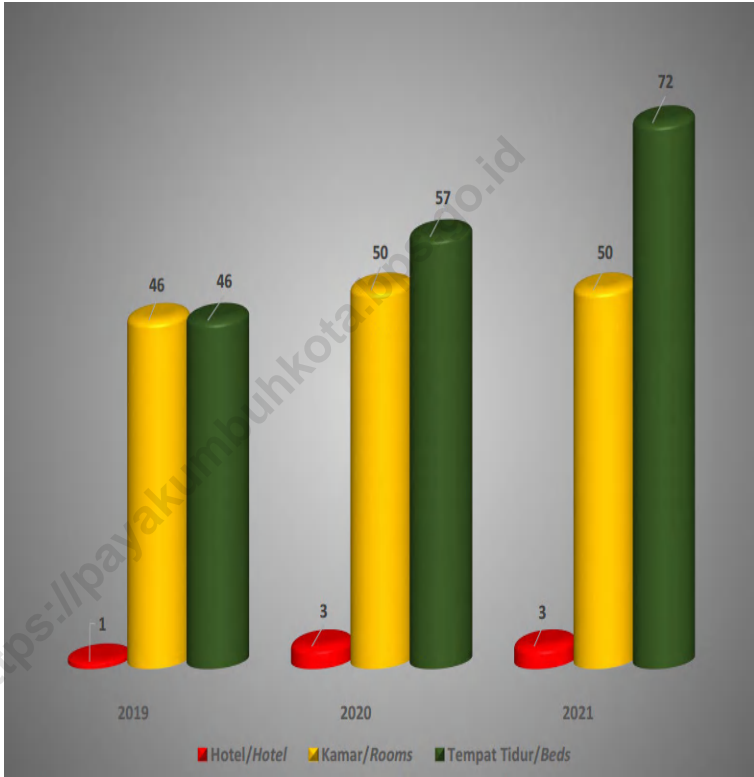
*In 2021 there were 3 hotels in Payakumbuh Selatan Sub District. These 3 hotels provide 50 rooms with 72 beds.*

<https://payakumbuhkota.bps.go.id>



**Gambar 6.1**  
**Figures**

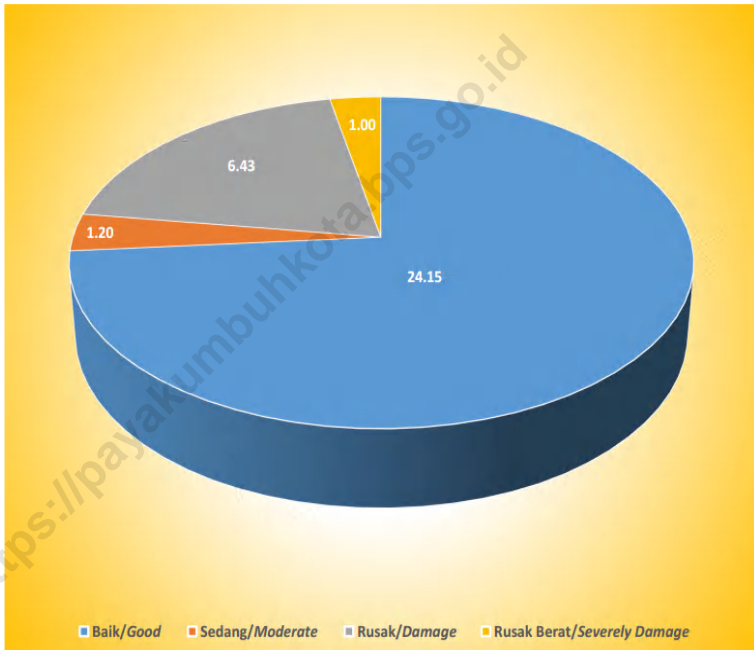
**Jumlah Hotel di Kecamatan Payakumbuh Selatan, 2019-2021**  
**Number of Hotel in Payakumbuh Selatan Subdistrict, 2019-2021**



Sumber/Source: Dinas Pariwisata, Pemuda dan Olahraga Kota Payakumbuh/Tourism, Youth and Sport Office of Payakumbuh Municipality

**Gambar** 6.2  
**Figures**

**Panjang Jalan Menurut Kondisi Jalan di Kecamatan Payakumbuh Selatan (km), 2021**  
*Length of Roads in Payakumbuh Selatan Subdistrict (km), 2021*



Sumber/Source: Dinas Pekerjaan Umum dan Penataan Ruang Kota Payakumbuh/Public Work and Spatial Planning Agency of Payakumbuh Municipality

## 6.1 PARIWISATA TOURISM

**Tabel 6.1.1** Jumlah Hotel di Kecamatan Payakumbuh Selatan, 2019-2021  
**Table** *Number of Hotel's in Payakumbuh Selatan Subdistrict, 2019-2021*

Tahun/ Years	Hotel Hotel	Kamar/ Rooms	Tempat Tidur/ Beds
(1)	(2)	(3)	(4)
2019	1	46	46
2020	3	50	57
2021	3	50	72

Sumber/Source: Dinas Pariwisata, Pemuda dan Olahraga Kota Payakumbuh/Tourism, Youth and Sport Office of Payakumbuh Municipality

## 6.2 TRANSPORTASI TRANSPORTATION

**Tabel** 6.2.1 **Panjang Jalan Menurut Kondisi Jalan di Kecamatan Payakumbuh Selatan (km), 2021**  
**Table** *Length of Roads in Payakumbuh Selatan Subdistrict (km), 2021*

Kondisi Jalan/ Road Condition	Panjang Jalan/Length of Roads (Km)
(1)	(2)
1. Baik/ <i>Good</i>	24,15
2. Sedang/ <i>Moderate</i>	1,20
3. Rusak/ <i>Damage</i>	6,43
4. Rusak Berat/ <i>Severely Damage</i>	1,00
<b>Jumlah/Total</b>	<b>32,78</b>

Sumber/Source: Dinas Pekerjaan Umum dan Penataan Ruang Kota Payakumbuh/*Public Work and Spatial Planning Agency of Payakumbuh Municipality*

**Tabel** 6.2.2  
**Table**

**Panjang Jalan Menurut Pemerintah yang Mengelola di Kecamatan Payakumbuh Selatan (km), 2021**  
***Length of Roads by Level of Authority in Payakumbuh Selatan Subdistrict (km), 2021***

Status Pemerintah yang Berwenang/ Government	Panjang Jalan/ <i>Length of Roads</i> (Km)
(1)	(2)
1. Nasional/ <i>National</i>	--
2. Propinsi/ <i>Province</i>	6,73
3. Kota/ <i>Municipality</i>	32,78
<b>Jumlah/<i>Total</i></b>	<b>39,521</b>

Sumber/*Source*: Dinas Pekerjaan Umum dan Penataan Ruang Kota Payakumbuh/*Public Work and Spatial Planning Agency of Payakumbuh Municipality*



**Tabel** 6.2.3  
**Table**

**Panjang Jalan Menurut Jenis Permukaan Jalan di  
Kecamatan Payakumbuh Selatan (km), 2021**  
*Length of Roads by Type of Road Surface in Payakumbuh  
Selatan Subdistrict (km), 2021*

<b>Jenis Permukaan Jalan/ Type of Road Surface</b>	<b>Panjang Jalan/Length of Roads (Km)</b>
(1)	(2)
1. Aspal/Pavement	29,92
2. Tidak Diaspal/Not Paved	1,53
3. Lainnya/Other	1,33
<b>Jumlah/Total</b>	<b>32,78</b>

Sumber/Source: Dinas Pekerjaan Umum dan Penataan Ruang Kota Payakumbuh/Public Work and Spatial Planning Agency of Payakumbuh Municipality

# BAB VII

# KOPERASI

## COOPERATIVE

9 Koperasi di  
Payakumbuh  
Selatan, 2022



902  
Anggota  
Koperasi, 2022

SUMBER DATA :

DINAS KOPERASI DAN UMKM KOTA PAYAKUMBUH /  
COOPERATION AND UMKM OFFICE OF PAYAKUMBUH MUNICIPALITY



**PENJELASAN TEKNIS**

1. Koperasi adalah sebuah organisasi ekonomi yang dimiliki dan dioperasikan oleh orang-seorang demi kepentingan bersama. Koperasi melandaskan kegiatan berdasarkan prinsip gerakan ekonomi rakyat yang berdasarkan asas kekeluargaan.

**TECHNICAL NOTES**

1. *A cooperative is an economic organization owned and operated by individuals for the common good. Cooperatives base their activities on the principle of the people's economic movement based on the principle of kinship.*

<https://payakumbuhkota.bps.go.id>



**ULASAN**

Terdapat 1 unit koperasi unit desa dan 9 koperasi di Kecamatan Payakumbuh Selatan.

Keanggotaan koperasi pada tahun 2022 sebanyak 902 orang naik dari tahun sebelumnya yaitu 737 orang.

**DESCRIPTION**

*There were one village cooperative units and 9 cooperatives in Payakumbuh Selatan Subdistrict.*

*Cooperative membership in 2022 were 902 people, increased from the previous year, namely 737 people.*

<https://payakumbuhkota.bps.go.id>



**Gambar** 7.1  
**Figures**

**Banyaknya Koperasi Unit Desa dan Koperasi di Kecamatan Payakumbuh Selatan, 2019 - 2022**  
*Number of Village Cooperative Unit and Cooperatives in Payakumbuh Selatan Subdistrict, 2019 - 2022*



Sumber/Source: Dinas Koperasi dan UMKM Kota Payakumbuh/Cooperation and UMKM Office of Payakumbuh Municipality



**Gambar** 7.2  
**Figures**

**Banyaknya Anggota Koperasi Unit Desa dan Koperasi di Kecamatan Payakumbuh Selatan, 2019 - 2022**  
**Number of Members of Village Cooperative Unit and Cooperation in Payakumbuh Selatan Subdistrict, 2019 - 2022**



Sumber/Source: Dinas Koperasi dan UMKM Kota Payakumbuh/Cooperation and UMKM Office of Payakumbuh Municipality

**Tabel** 7.1  
**Table**

**Banyaknya Koperasi Unit Desa dan Koperasi di Kecamatan Payakumbuh Selatan, 2019 - 2022**  
**Number of Village Cooperative Unit and Cooperative in Payakumbuh Selatan Subdistrict, 2019 - 2022**

Tahun /Year	Jumlah/Numbers	
	Koperasi Unit Desa (KUD) Village Cooperative Unit	Koperasi/ Cooperative
(1)	(2)	(3)
2019	1	12
2020	1	12
2021	1	9
2022	1	9

Sumber/Source: Dinas Koperasi dan UMKM Kota Payakumbuh/Cooperation and UMKM Office of Payakumbuh Municipality

**Tabel** 7.2  
**Table**

**Banyaknya Anggota Koperasi Unit Desa dan Koperasi di Kecamatan Payakumbuh Selatan, 2019 - 2022**  
**Number of Members of Village Cooperative Unit and Cooperation in Payakumbuh Selatan Subdistrict, 2019 - 2022**

Tahun /Year	Jumlah Anggota/Members	
	Koperasi Unit Desa (KUD) Village Cooperative Unit	Koperasi/ Cooperative
(1)	(2)	(3)
2019	-	1 902
2020	-	1 840
2021	-	737
2022	-	902

Sumber/Source: Dinas Koperasi dan UMKM Kota Payakumbuh/Cooperation and UMKM Office of Payakumbuh Municipality

**BerAKHLAK**

Berorientasi Pelayanan Akuntabel Kompeten  
Harmonis Loyal Adaptif Kolaboratif

**ST2023**

**SENSUS PERTANIAN**

# DATA

## MENCERDASKAN BANGSA

— Enlighten The Nation —

**BADAN PUSAT STATISTIK  
KOTA PAYAKUMBUH**

*BPS-Statistics of Payakumbuh Municipality*

Jln. Imam Bonjol No. 7 Koto Nan IV Payakumbuh 26225

Telp / Fax. 075292264 / 90064

Email : bps1376@bps.go.id - Homepage : payakumbuhkota.bps.go.id

ISSN 2579-6674



9 772579 667236

