

Katalog : 1102001.3308120



# KECAMATAN TEMPURAN DALAM ANGKA 2018



**BADAN PUSAT STATISTIK  
KABUPATEN MAGELANG**



# KECAMATAN TEMPURAN DALAM ANGKA 2018



# **Kecamatan Tempuran Dalam Angka 2018**

ISSN: 2356-2315

No. Publikasi: 33080.1817

Katalog: 1102001.3308120

**Ukuran Buku:** 14,8 cm x 21 cm

**Jumlah Halaman:** x + 66 halaman

**Naskah:**

Badan Pusat Statistik Kabupaten Magelang

**Gambar Kover oleh:**

Badan Pusat Statistik Kabupaten Magelang

**Ilustrasi Kover:**

Obyek Wisata Jelajah Gunung Payung

**Diterbitkan oleh:**

© BPS Kabupaten Magelang

**Dicetak oleh:**

TM Percetakan

**Dilarang mengumumkan, mendistribusikan, mengomunikasikan, dan/atau menggandakan sebagian atau seluruh isi buku ini untuk tujuan komersial tanpa izin tertulis dari Badan Pusat Statistik.**



## KATA PENGANTAR

Publikasi Kecamatan Tempuran Dalam Angka merupakan seri publikasi tahunan yang diterbitkan oleh Badan Pusat Statistik Kabupaten Magelang yang menyajikan beragam jenis data, yang dihimpun dari berbagai sumber baik dari internal BPS maupun dari Dinas/Instansi/Lembaga yang ada di tingkat kecamatan. Data yang disajikan dalam buku ini antara lain memuat gambaran umum tentang keadaan geografi, kependudukan, dan kondisi sosial ekonomi Kecamatan Tempuran.

Data yang disajikan dalam Buku Kecamatan Tempuran Dalam Angka 2018 sebagian besar data dan informasi tahun 2017 dengan format dan cakupan yang hampir sama dengan publikasi tahun sebelumnya. Namun demikian, ada beberapa data yang mengalami perubahan baik berupa penambahan maupun pengurangan dengan tetap menjaga keterbandingan dengan tahun-tahun sebelumnya.

Meskipun publikasi ini sudah dipersiapkan dengan sebaik-baiknya, dimungkinkan masih adanya kekurangan. Oleh karena itu, kritik dan saran yang konstruktif berbagai pihak kami harapkan untuk penyempurnaan penerbitan mendatang.

Kepada Koordinator Statistik Kecamatan Tempuran yang telah menyusun naskah, serta semua pihak yang telah memberikan kontribusi terhadap terwujudnya publikasi ini, kami sampaikan terima kasih atas kerja sama dan bantuannya. Semoga publikasi ini mampu memenuhi sebagian dari besarnya tuntutan kebutuhan data statistik, baik oleh dinas/instansi pemerintah, swasta, kalangan akademis, maupun masyarakat luas.

Kota Mungkid, September 2018  
Kepala Badan Pusat Statistik  
Kabupaten Magelang

Ir. Sri Wiyadi, MM

## DAFTAR ISI

Kata Pengantar .....	iii
Daftar Isi .....	iv
Daftar Tabel .....	v
Daftar Grafik .....	viii
Penjelasan Umum .....	ix
Peta Kecamatan Tempuran .....	x
Infografis .....	1
Bab 1. Keadaan Geografis .....	2
Bab 2. Pemerintah .....	12
Bab 3. Penduduk .....	17
Bab 4. Sosial .....	28
Bab 5. Pertanian .....	45
Bab 6. Industri .....	58
Bab 7. Perdagangan .....	61

## DAFTAR TABEL

<b>BAB 1</b>	<b>KEADAAN GEOGRAFIS</b>	
1.1	Batas Wilayah Kecamatan Tempuran .....	5
1.2	Jarak Desa ke Kantor Kecamatan dan Kantor Kabupaten di Kecamatan Tempuran (km).....	6
1.3	Ketinggian Desa di Atas Permukaan Laut di Kecamatan Tempuran (meter) .....	7
1.4	Titik Koordinat Desa di Kecamatan Tempuran .....	8
1.5	Luas Wilayah Desa di Kecamatan Tempuran.....	9
1.6	Banyaknya Curah Hujan Menurut Bulan di Kecamatan Tempuran, 2015-2017( mm ).....	10
1.7	Banyaknya Hari Hujan Menurut Bulan Di Kecamatan Tempuran, 2015-2017( hari ).....	11
<b>BAB 2</b>	<b>PEMERINTAH</b>	
2.1	Nama Kepala Desa dan Sekretaris Desa, 2017 .....	13
2.2	Nama dan Jabatan Personil di Kantor Kecamatan Tempuran, 2017 .....	14
2.3	Jumlah Dusun, RW, RT dan Anggota BPD Menurut Desa di Kecamatan Tempuran, 2017.....	15
2.4	Status Hukum, Klasifikasi Desa, dan Jumlah Blok Sensus,2017.....	16
<b>BAB 3</b>	<b>PENDUDUK</b>	
3.1	Jumlah Penduduk, Keluarga, dan Penduduk per Keluarga Menurut Desa di Kecamatan Tempuran, 2017.....	19

3.2	Luas Wilayah, Jumlah Penduduk, dan Kepadatan Penduduk Menurut Desa di Kecamatan Tempuran, 2017 .....	20
3.3	Jumlah Penduduk Menurut Jenis Kelamin dan Rasio Jenis Kelamin Menurut Desa di Kecamatan Tempuran, 2017 .....	21
3.4	Jumlah Penduduk Menurut Desa, Kelompok Umur, dan Jenis Kelamin di Kecamatan Tempuran, 2017 .....	22
BAB 4	SOSIAL	
4.1	Jumlah Fasilitas Pendidikan Menurut Desa, Jenjang Pendidikan, dan Status di Kecamatan Tempuran, 2017 .....	29
4.2	Jumlah Murid, Guru dan Rasio Murid Terhadap Guru Menurut Jenjang Pendidikan di Kecamatan Tempuran, 2017 .....	32
4.3	Jumlah Sarana Kesehatan Menurut Desa di Kecamatan Tempuran, 2017 .....	33
4.4	Jumlah Tenaga Kesehatan Menurut Desa di Kecamatan Tempuran, 2017 .....	36
4.5	Jumlah Pasangan Usia Subur dan Akseptor Aktif Menurut Desa dan Alat Kontrasepsi yang Digunakan di Kecamatan Tempuran, 2017.....	37
4.6	Jumlah Pasangan Usia Subur Menurut Desa di Kecamatan Tempuran, 2017 .....	39
4.7	Jumlah Sarana Peribadatan Menurut Desa di Kecamatan Tempuran, 2017 .....	40
4.8	Jumlah Penyandang Cacat Menurut Desa di Kecamatan Tempuran, 2017 .....	42
4.9	Jumlah Warga Penerima Program Keluarga Harapan (PKH) Menurut Desa di Kecamatan Tempuran, 2017 ..	44

## BAB 5 PERTANIAN

5.1	Luas Lahan Menurut Desa dan Jenis Penggunaan Lahan di Kecamatan Tempuran, 2017 .....	47
5.2	Luas Panen dan Luas Tanam Padi Menurut Bulan di Kecamatan Tempuran, 2016 .....	48
5.3	Luas Panen dan Luas Tanam Ubi Jalar Menurut Bulan di Kecamatan Tempuran, 2016 .....	49
5.4	Luas Panen dan Luas Tanam Ubi Kayu Menurut Bulan di Kecamatan Tempuran, 2016 .....	50
5.5	Luas Panen dan Luas Tanam Kacang Tanah Menurut Bulan di Kecamatan Tempuran, 2016 .....	51
5.6	Luas Panen dan Luas Tanam Jagung Menurut Bulan di Kecamatan Tempuran, 2016 .....	52
5.7	Jumlah Kelompok Tani Menurut Desa di Kecamatan Tempuran, 2017 .....	53
5.8	Populasi Ternak Menurut Desa dan Jenis Ternak di Kecamatan Tempuran, 2016 .....	54
5.9	Populasi Unggas Menurut Desa dan Jenis Ternak di Kecamatan Tempuran, 2016 .....	56

## BAB 6 INDUSTRI

6.1	Jumlah Industri Mikro dan Kecil Menurut Bahan Baku Utama Dirinci Menurut Desa, 2017 .....	59
-----	---	----

## BAB 7 PERDAGANGAN

7.1	Jumlah Prasarana Pemasaran Menurut Desa di Kecamatan Tempuran, 2016 .....	62
7.2	Jumlah Koperasi Aktif Menurut Desa di Kecamatan Tempuran, 2016 .....	65
7.3	Jumlah Bank Menurut Desa di Kecamatan Tempuran, 2016 .....	66



## DAFTAR GRAFIK

1.1	Persentase Luas Desa di Kecamatan Tempuran .....	3
1.2	Banyaknya Curah Hujan di Kecamatan Tempuran, 2015-2017 .....	3
1.3	Banyaknya Hari Hujan di Kecamatan Tempuran, 2015-2017 .....	4
3.1	Persentase Jumlah Penduduk di Kecamatan Tempuran, 2017 .....	18
3.2	Kepadatan Penduduk di Kecamatan Tempuran, 2017 .....	18
4.1	Fasilitas Pendidikan di Kecamatan Tempuran, 2017 ....	29
4.2	Sarana Kesehatan di Kecamatan Tempuran, 2017 .....	29
5.1	Luas Lahan Menurut Jenis Penggunaan Lahan di Kecamatan Tempuran, 2017 .....	46
5.2	Populasi Ternak Menurut Jenis di Kecamatan Tempuran, 2017 .....	46

## PENJELASAN UMUM

Tanda-tanda, satuan-satuan, dan lain-lainnya yang digunakan dalam publikasi ini adalah sebagai berikut:

### 1. TANDA-TANDA

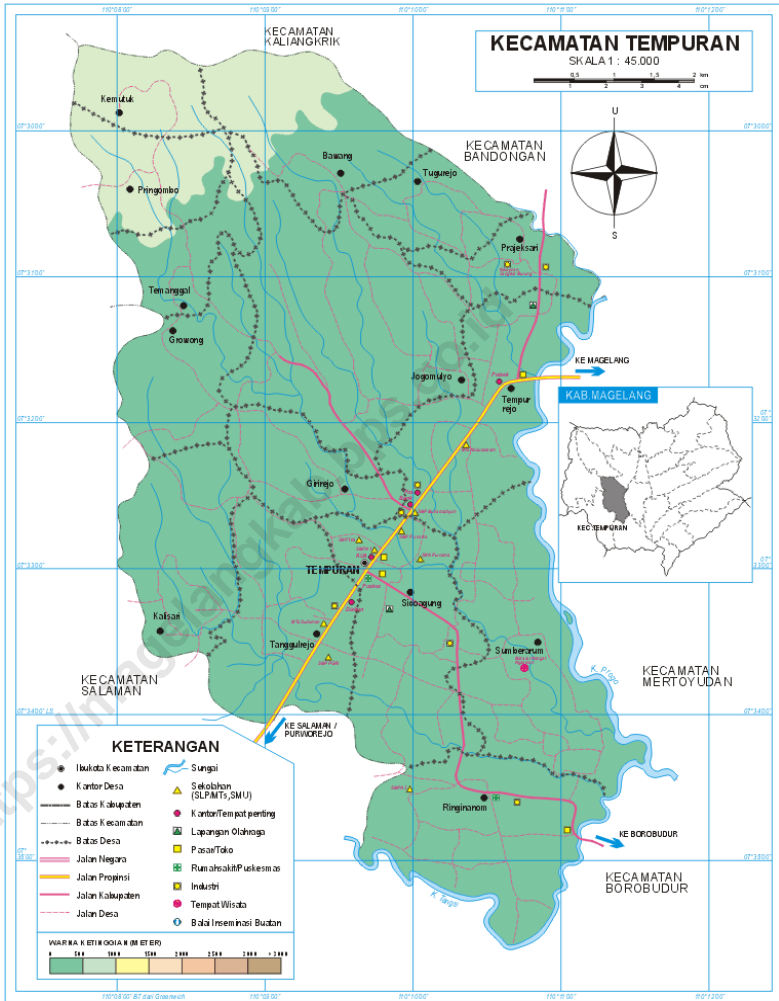
Data tidak tersedia	:	...
Tidak ada atau nol	:	—
Data dapat diabaikan	:	0
Tanda desimal	:	,
Data tidak dapat ditampilkan	:	NA
Angka perkiraan	:	e
Angka sementara	:	x
Angka sangat sementara	:	xx
Angka diperbaiki	:	r

### 2. SATUAN


hektar (ha)	:	10 000 m <sup>2</sup>
kilometer (km)	:	1 000 meter (m)
kuintal	:	100 kg
ton	:	1 000 kg

Perbedaan angka di belakang koma disebabkan oleh pembulatan angka.

# PETA KECAMATAN TEMPURAN

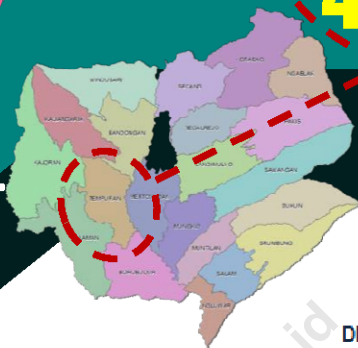


**PENDUDUK  
KECAMATAN TEMPURAN**



**LUAS WILAYAH  
KECAMATAN TEMPURAN**

**49,00 km<sup>2</sup>**



**JUMLAH SARANA  
PENDIDIKAN**



**SMA/Sederajat**  
**2** unit

**SLTP/Sederajat**  
**11** unit

**SD/Sederajat**  
**36** unit

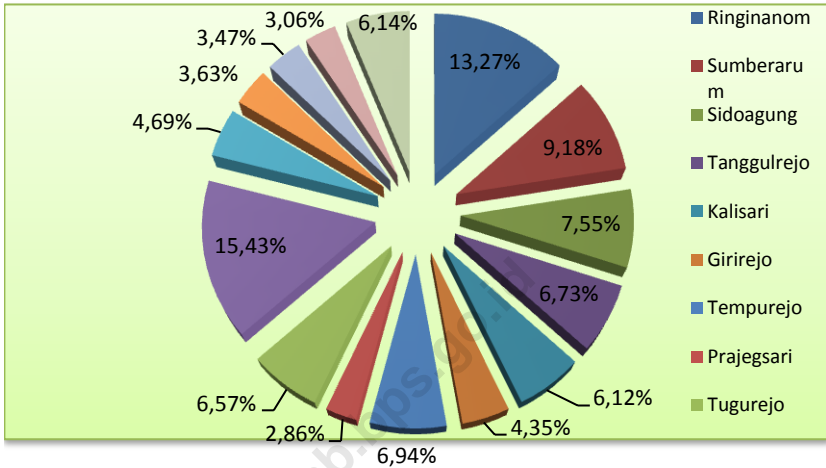
DESA	LUAS WILAYAH (KM2)	JUMLAH PENDUDUK (JIWA)
RINGINANOM	6,50	6.538
SUMBERARUM	4,50	5.748
SIDOAGUNG	3,70	7.051
TANGGULREJO	3,30	5.085
KALISARI	3,00	3.037
GIRIREJO	2,13	2.699
TEMPUREJO	3,40	8.090
PRAJEGSARI	1,40	1.805
TUGUREJO	3,22	1.474
JOGOMULYO	7,56	5.734
GROWONG	2,30	1.169
TEMANGGAL	1,78	613
PRINGOMBO	1,70	696
KEMUTUK	1,50	444
BAWANG	3,01	858
<b>TOTAL</b>	<b>49,00</b>	<b>51.041</b>

# KEADAAN GEOGRAFIS

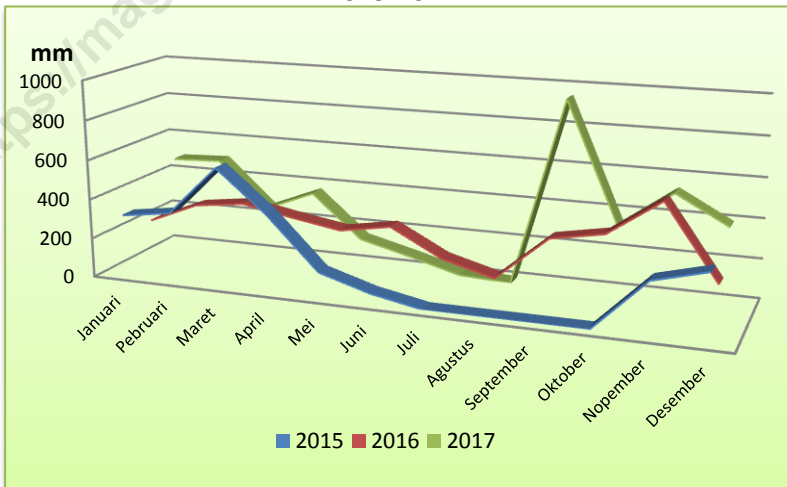
## BAB 1

<https://magelangkab.bps.go.id>

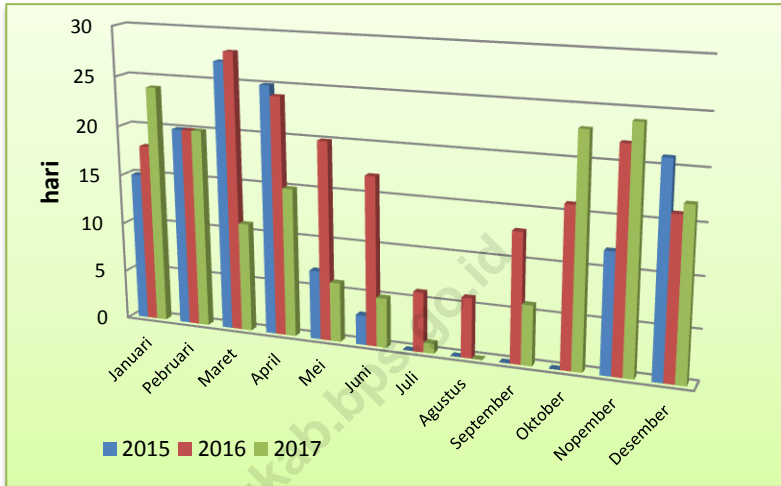
**Grafik 1.1**  
**Persentase Luas Desa di Kecamatan Tempuran**



**Grafik 1.2**  
**Banyaknya Curah Hujan di Kecamatan Tempuran, 2015-2017**



**Grafik 1.3**  
**Banyaknya Hari Hujan di Kecamatan Tempuran,**  
**2015-2017**



Tabel 1.1  
Batas Wilayah Kecamatan Tempuran

Bagian	Berbatasan Dengan
(1)	(2)
Sebelah Utara	Kecamatan Mertoyudan dan Bandongan
Sebelah Selatan	Kecamatan Salaman dan Borobudur
Sebelah Barat	Kecamatan Kajoran
Sebelah Timur	Kecamatan Mertoyudan

Sumber : Kantor Camat Tempuran



Tabel 1.2

Jarak Desa ke Kantor Kecamatan dan Kantor Kabupaten  
di Kecamatan Tempuran (km)

No	Desa	Jarak ke	
		Kantor Kecamatan	Kantor Kabupaten
(1)	(2)	(3)	(4)
1	Ringinanom	4	6
2	Sumberarum	2	14
3	Sidoagung	1	9
4	Tanggulrejo	1	10
5	Kalisari	5	12
6	Girirejo	1	10
7	Tempurejo	3	10
8	Prajegsari	4	10
9	Tugurejo	7	17
10	Jogomulyo	3	11
11	Growong	6	17
12	Temanggal	5	17
13	Pringombo	7	19
14	Kemutuk	8	20
15	Bawang	7	17

Sumber : Kantor Camat Tempuran

Tabel 1.3  
Ketinggian Desa di Atas Permukaan Laut  
di Kecamatan Tempuran (meter)

No	Desa	Tinggi di Atas Permukaan Laut
(1)	(2)	(3)
1	Ringinanom	319
2	Sumberarum	224
3	Sidoagung	296
4	Tanggulrejo	329
5	Kalisari	306
6	Girirejo	346
7	Tempurejo	315
8	Prajegsari	352
9	Tugurejo	368
10	Jogomulyo	317
11	Growong	483
12	Temanggal	485
13	Pringombo	561
14	Kemutuk	770
15	Bawang	483

Sumber : BPS Kabupaten Magelang

Tabel 1.4  
Titik Koordinat Desa di Kecamatan Tempuran

No	Desa	Garis Lintang	Garis Bujur
(1)	(2)	(3)	(4)
1	Ringinanom	7,58	110,17
2	Sumberarum	7,55	110,17
3	Sidoagung	7,55	110,17
4	Tanggulrejo	7,56	110,16
5	Kalisari	7,56	110,14
6	Girirejo	7,54	110,16
7	Tempurejo	7,53	110,18
8	Prajegsari	7,51	110,18
9	Tugurejo	7,51	110,17
10	Jogomulyo	7,49	110,21
11	Growong	7,22	110,14
12	Temanggal	7,52	110,14
13	Pringombo	7,50	110,14
14	Kemutuk	7,49	110,14
15	Bawang	7,51	110,16

Sumber : BPS Kabupaten Magelang

Tabel 1.5  
Luas Wilayah Desa di Kecamatan Tempuran

No	Desa	Luas (Km <sup>2</sup> )	Persentase (%)
(1)	(2)	(3)	(4)
1	Ringinanom	6,50	13,27
2	Sumberarum	4,50	9,18
3	Sidoagung	3,70	7,55
4	Tanggulrejo	3,30	6,73
5	Kalisari	3,00	6,12
6	Girirejo	2,13	4,35
7	Tempurejo	3,40	6,94
8	Prajegsari	1,40	2,86
9	Tugurejo	3,22	6,57
10	Jogomulyo	7,56	15,43
11	Growong	2,30	4,69
12	Temanggal	1,78	3,63
13	Pringombo	1,70	3,47
14	Kemutuk	1,50	3,06
15	Bawang	3,01	6,14
Jumlah		49,00	100,00

Sumber : BPS Kabupaten Magelang

Tabel 1.6  
 Banyaknya Curah Hujan Menurut Bulan  
 di Kecamatan Tempuran, 2015-2017  
 ( mm )

No	Bulan	Banyaknya Curah Hujan		
		2015	2016	2017
(1)	(2)	(3)	(4)	(5)
1	Januari	311	215	484
2	Pebruari	347	320	495
3	Maret	598	353	262
4	April	386	307	365
5	Mei	127	265	146
6	Juni	50	309	82
7	Juli	-	174	12
8	Agustus	-	104	-
9	September	-	329	945
10	Oktober	-	377	342
11	Nopember	262	558	531
12	Desember	331	191	390
Jumlah		2 412	3 502	4 054

Sumber Data : BPPK

Tabel 1.7  
 Banyaknya Hari Hujan Menurut Bulan  
 Di Kecamatan Tempuran, 2015-2017  
 ( hari )

No	Bulan	Banyaknya Hari Hujan		
		2015	2016	2017
(1)	(2)	(3)	(4)	(5)
1	Januari	15	18	24
2	Pebruari	20	20	20
3	Maret	27	28	11
4	April	25	24	15
5	Mei	7	20	6
6	Juni	3	17	5
7	Juli	-	6	1
8	Agustus	-	6	-
9	September	-	13	6
10	Oktober	-	16	23
11	Nopember	12	22	24
12	Desember	21	16	17
Jumlah		130	206	152

Sumber Data : BPPK

# PEMERINTAH

## BAB 2

<https://magelangkab.bps.go.id>

Tabel 2.1  
Nama Kepala Desa dan Sekretaris Desa, 2017

No	Desa	Nama	
		Kepala Desa	Sekretaris Desa
( 1 )	( 2 )	( 3 )	( 4 )
1	Ringinanom	-	Achmat Supratikno
2	Sumberarum	Muhzen Fanani	Fatkhurrohman
3	Sidoagung	Suparno	Mustamid
4	Tanggulrejo	Kusriyanta	Marsidi,SAG
5	Kalisari	Winarso	Kuwato
6	Girirejo	Asror	Muhammad Bilal
7	Tempurejo	Tolibun	Muhammad Mizan
8	Prajegsari	Rozap Nurdin	Agus Sutanto
9	Tugurejo	Slamet Budiyo	Musafak Udin
10	Jogomulyo	Zaenal Arifin	Marjuki
11	Growong	Sudigdo	Toyi
12	Temanggal	Suryanto	Sugeng
13	Pringombo	Muhani	Muhammad Fauzi
14	Kemutuk	Maftukhan	Suyanto
15	Bawang	Slamet Ubaidillah	Nurdiyanto

Sumber: Kantor Camat Tempuran



Tabel 2.2  
 Nama dan Jabatan Personil di Kantor Kecamatan Tempuran,  
 2017

No	Jabatan	Nama
( 1 )	( 2 )	( 3 )
1	Camat	Daryoko Umar Singgih, SIP MM
2	Sekretaris Camat	Yuvita Isni Kadratin, SE, MM
3	Kepala Polsek	AKP Moh Buhrom, SH
4	Dan Ramil	Kapten Inf Wadi
5	Kepala PPA	Dra. Sri Wahyuningsih
6	Kepala KUA	H. Fathurrohim, S Ag M Ag
7	Kepala Puskesmas	dr. Yenni Suryaningtyas
8	Mantri Tani	H Gunawan EP, SP
9	Koordinator Statistik	Slamet Subagyo
10	Koordinator PPL	H Gunawan EP, SP

Sumber: Kantor Camat Tempuran

Tabel 2.3  
 Jumlah Dusun, RW, RT dan Anggota BPD  
 Menurut Desa di Kecamatan Tempuran, 2017

No	Desa	Jumlah			
		Dusun	RW	RT	Anggota BPD
( 1 )	( 2 )	( 3 )	( 4 )	( 5 )	( 6 )
1	Ringinanom	11	16	50	10
2	Sumberarum	15	17	57	10
3	Sidoagung	12	13	62	10
4	Tanggulrejo	10	14	30	9
5	Kalisari	7	9	34	6
6	Girirejo	10	12	24	7
7	Tempurejo	10	12	52	9
8	Prajegsari	5	5	10	7
9	Tugurejo	4	8	17	5
10	Jogomulyo	12	12	42	9
11	Growong	4	4	12	5
12	Temanggal	4	2	6	5
13	Pringombo	2	4	8	4
14	Kemutuk	1	2	5	3
15	Bawang	3	3	11	5
<b>JUMLAH</b>		<b>110</b>	<b>133</b>	<b>420</b>	<b>104</b>

Sumber: Kantor Camat Tempuran

Tabel: 2.4  
 Status Hukum, Klasifikasi Desa dan Jumlah Blok Sensus, 2017

No	Desa	Status Hukum	Klasifikasi Desa	Jumlah Blok Sensus
( 1 )	( 2 )	( 3 )	( 4 )	( 5 )
1	Ringinanom	Definitif	Swasembada	15
2	Sumberarum	Definitif	Swasembada	14
3	Sidoagung	Definitif	Swasembada	16
4	Tanggulrejo	Definitif	Swasembada	11
5	Kalisari	Definitif	Swasembada	6
6	Girirejo	Definitif	Swasembada	6
7	Tempurejo	Definitif	Swasembada	16
8	Prajegsari	Definitif	Swasembada	3
9	Tugurejo	Definitif	Swasembada	3
10	Jogomulyo	Definitif	Swasembada	12
11	Growong	Definitif	Swasembada	3
12	Temanggal	Definitif	Swasembada	2
13	Pringombo	Definitif	Swasembada	2
14	Kemutuk	Definitif	Swasembada	1
15	Bawang	Definitif	Swasembada	2

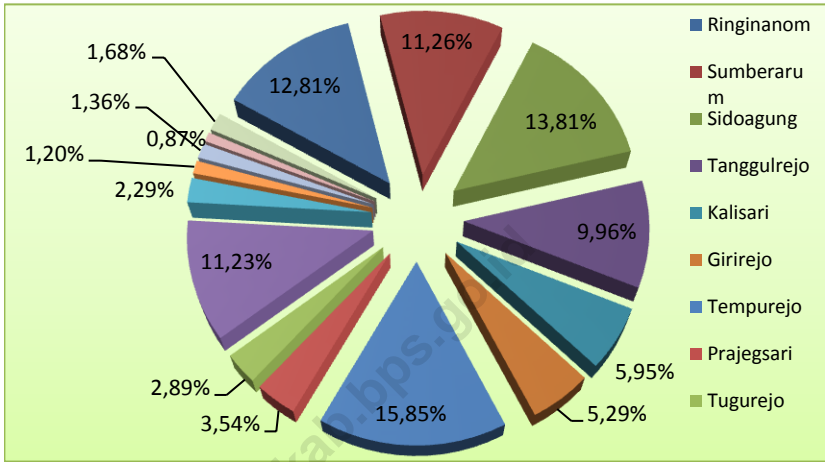
Sumber: Kantor Camat Tempuran

# PENDUDUK

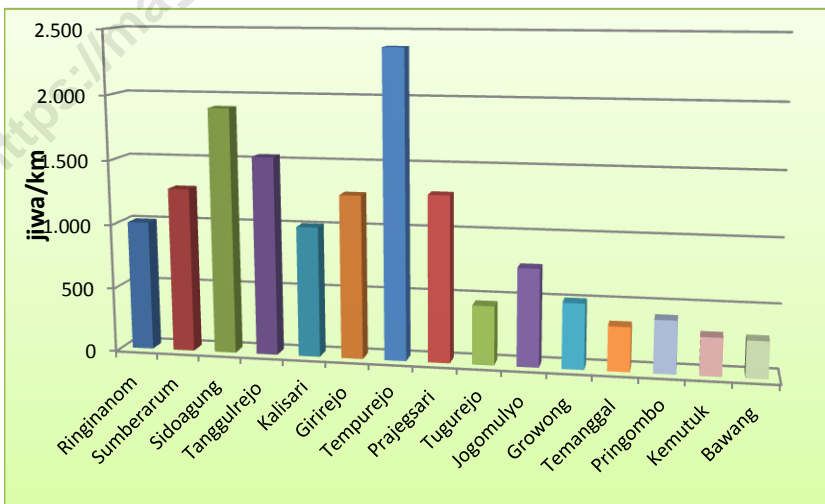
## BAB 3

<https://magelangkab.bps.go.id>

**Grafik 3.1**  
**Persentase Jumlah Penduduk**  
**di Kecamatan Tempuran, 2017**



**Grafik 3.2**  
**Kepadatan Penduduk di Kecamatan Tempuran, 2017**



Tabel 3.1  
Jumlah Penduduk, Keluarga, dan Penduduk per Keluarga Menurut  
Desa di Kecamatan Tempuran, 2017

No.	Desa	Jumlah Penduduk	Jumlah Keluarga	Rata-rata Penduduk/ Keluarga
(1)	(2)	(3)	(4)	(5)
1	Ringinanom	6 538	1 639	4,0
2	Sumberarum	5 748	1 478	3,9
3	Sidoagung	7 051	1 772	4,0
4	Tanggulrejo	5 085	1 245	4,1
5	Kalisari	3 037	763	4,0
6	Girirejo	2 699	662	4,1
7	Tempurejo	8 090	1 960	4,1
8	Prajegsari	1 805	470	3,8
9	Tugurejo	1 474	398	3,7
10	Jogomulyo	5 734	1 590	3,6
11	Growong	1 169	314	3,7
12	Temanggal	613	159	3,9
13	Pringombo	696	193	3,6
14	Kemutuk	444	116	3,8
15	Bawang	858	228	3,8
Jumlah		51 041	12 987	58,1

Sumber : Disdukcapil

Tabel 3.2  
Luas Wilayah, Jumlah Penduduk, dan Kepadatan Penduduk  
Menurut Desa di Kecamatan Tempuran, 2017

No.	Desa	Luas Wilayah (Km <sup>2</sup> )	Jumlah Penduduk	Kepadatan Penduduk
(1)	(2)	(3)	(4)	(5)
1	Ringinanom	6,50	6 538	1.006
2	Sumberarum	4,50	5 748	1.277
3	Sidoagung	3,70	7 051	1.906
4	Tanggulrejo	3,30	5 085	1.541
5	Kalisari	3,00	3 037	1.012
6	Girirejo	2,13	2 699	1.267
7	Tempurejo	3,40	8 090	2.379
8	Prajegsari	1,40	1 805	1.289
9	Tugurejo	3,22	1 474	458
10	Jogomulyo	7,56	5 734	758
11	Growong	2,30	1 169	508
12	Temanggal	1,78	613	344
13	Pringombo	1,70	696	409
14	Kemutuk	1,50	444	296
15	Bawang	3,01	858	285
Jumlah		49,00	51 041	1.042

Sumber : Disdukcapil

Tabel 3.3  
Jumlah Penduduk Menurut Jenis Kelamin dan Rasio  
Jenis Kelamin Menurut Desa di Kecamatan Tempuran, 2017

No.	Desa	Penduduk			Rasio Jenis Kelamin
		Laki-laki	Perempuan	Jumlah	
(1)	(2)	(3)	(4)	(5)	(6)
1	Ringinanom	3 316	3 222	6 538	103
2	Sumberarum	2 910	2 838	5 748	103
3	Sidoagung	3 626	3 425	7 051	106
4	Tanggulrejo	2 557	2 528	5 085	101
5	Kalisari	1 533	1 504	3 037	102
6	Girirejo	1 349	1 350	2 699	100
7	Tempurejo	4 095	3 995	8 090	103
8	Prajegsari	945	860	1 805	110
9	Tugurejo	726	748	1 474	97
10	Jogomulyo	2 919	2 815	5 734	104
11	Growong	602	567	1 169	106
12	Temanggal	310	303	613	102
13	Pringombo	347	349	696	99
14	Kemutuk	224	220	444	102
15	Bawang	444	414	858	107
Jumlah		25 903	25 138	51 041	103

Sumber Data : Disdukcapil



Tabel 3.4  
 Jumlah Penduduk Menurut Desa, Kelompok Umur,  
 dan Jenis Kelamin di Kecamatan Tempuran, 2017

No.	Desa	Kelompok Umur					
		0-4		5-9		10-14	
		L	P	L	P	L	P
(1)	(2)	(3)	(4)	(5)	(6)	(7)	(8)
1	Ringinanom	187	162	248	271	271	235
2	Sumberarum	172	156	224	206	208	206
3	Sidoagung	232	192	278	271	280	256
4	Tanggulrejo	148	134	196	196	207	197
5	Kalisari	90	80	132	116	108	115
6	Girirejo	75	87	96	105	93	115
7	Tempurejo	224	241	373	308	344	299
8	Prajegsari	53	55	93	69	70	58
9	Tugurejo	41	44	51	68	62	58
10	Jogomulyo	167	161	230	209	235	211
11	Growong	36	26	48	39	43	32
12	Temanggal	12	21	22	27	24	16
13	Pringombo	16	23	30	31	33	19
14	Kemutuk	8	16	14	14	20	23
15	Bawang	33	23	35	33	31	24
Jumlah		1 494	1 421	2 070	1 963	2 029	1 864

Lanjutan Tabel 3.4

No.	Desa	Kelompok Umur					
		15-19		20-24		25-29	
		L	P	L	P	L	P
(1)	(2)	(9)	(10)	(11)	(12)	(13)	(14)
1	Ringinanom	284	274	294	270	261	243
2	Sumberarum	239	210	227	257	232	206
3	Sidoagung	291	293	324	297	326	267
4	Tanggulrejo	206	193	234	212	217	214
5	Kalisari	117	125	143	123	118	117
6	Girirejo	123	106	124	117	107	104
7	Tempurejo	312	299	298	320	315	285
8	Prajegsari	78	68	70	57	78	77
9	Tugurejo	52	65	68	47	49	57
10	Jogomulyo	216	191	252	258	240	211
11	Growong	53	49	60	39	38	54
12	Temanggal	24	28	42	23	19	20
13	Pringombo	24	32	35	36	26	29
14	Kemutuk	26	19	23	25	21	20
15	Bawang	30	35	37	32	42	49
Jumlah		2 075	1 987	2 231	2 113	2 089	1 953

Lanjutan Tabel 3.4

No.	Desa	Kelompok Umur					
		30-34		35-39		40-44	
		L	P	L	P	L	P
(1)	(2)	(15)	(16)	(17)	(18)	(19)	(20)
1	Ringinanom	263	220	243	239	245	276
2	Sumberarum	237	184	235	235	194	203
3	Sidoagung	286	244	276	293	257	241
4	Tanggulrejo	190	161	184	202	166	180
5	Kalisari	110	89	119	136	108	127
6	Girirejo	114	84	103	94	88	104
7	Tempurejo	351	291	327	308	280	305
8	Prajegsari	73	72	83	63	58	63
9	Tugurejo	44	46	56	59	49	54
10	Jogomulyo	263	222	225	200	202	232
11	Growong	42	44	39	39	35	38
12	Temanggal	24	18	19	24	21	26
13	Pringombo	29	23	20	23	25	26
14	Kemutuk	16	15	16	12	14	11
15	Bawang	33	28	37	21	20	43
Jumlah		2 075	1 741	1 982	1 948	1 762	1 929

Lanjutan Tabel 3.4

No.	Desa	Kelompok Umur					
		45-49		50-54		55-59	
		L	P	L	P	L	P
(1)	(2)	(21)	(22)	(23)	(24)	(25)	(26)
1	Ringinanom	268	266	212	221	162	157
2	Sumberarum	203	236	200	202	159	153
3	Sidoagung	250	267	231	249	186	187
4	Tanggulrejo	196	233	162	172	147	139
5	Kalisari	110	102	100	105	79	90
6	Girirejo	104	101	88	93	56	73
7	Tempurejo	317	315	245	280	222	247
8	Prajegsari	70	73	68	63	48	43
9	Tugurejo	60	66	54	49	45	30
10	Jogomulyo	202	237	190	192	167	172
11	Growong	41	46	50	46	33	39
12	Temanggal	29	24	26	22	6	11
13	Pringombo	21	21	30	19	16	19
14	Kemutuk	11	17	15	17	15	14
15	Bawang	25	33	38	20	28	23
Jumlah		1 907	2 037	1 709	1 750	1 369	1 397

Lanjutan Tabel 3.4

No	Desa	Kelompok Umur					
		60-64		65-69		70-74	
		L	P	L	P	L	P
(1)	(2)	(27)	(28)	(29)	(30)	(31)	(32)
1	Ringinanom	143	122	95	100	66	57
2	Sumberarum	122	106	92	97	60	75
3	Sidoagung	154	127	98	92	70	56
4	Tanggulrejo	107	101	72	64	45	39
5	Kalisari	69	58	61	52	24	25
6	Girirejo	64	59	45	32	22	28
7	Tempurejo	175	156	118	126	72	78
8	Prajegsari	27	32	30	23	16	15
9	Tugurejo	33	23	18	26	16	30
10	Jogomulyo	100	91	80	78	62	64
11	Growong	32	23	20	12	11	14
12	Temanggal	15	10	13	11	1	7
13	Pringombo	17	16	5	12	3	7
14	Kemutuk	12	3	5	5	3	1
15	Bawang	19	15	8	12	6	11
	Jumlah	1 089	942	760	742	477	507

Lanjutan Tabel 3.4

No.	Desa	75+		Jumlah	
		L	P	L	P
(1)	(2)	(33)	(34)	(35)	(36)
1	Ringinanom	74	109	3 316	3 222
2	Sumberarum	106	106	2 910	2 838
3	Sidoagung	87	93	3 626	3 425
4	Tanggulrejo	80	91	2 557	2 528
5	Kalisari	45	44	1 533	1 504
6	Girirejo	47	48	1 349	1 350
7	Tempurejo	122	137	4 095	3 995
8	Prajegsari	30	29	945	860
9	Tugurejo	28	26	726	748
10	Jogomulyo	88	86	2 919	2 815
11	Growong	21	27	602	567
12	Temanggal	13	15	310	303
13	Pringombo	17	13	347	349
14	Kemutuk	5	8	224	220
15	Bawang	22	12	444	414
Jumlah		785	844	25 903	25 138

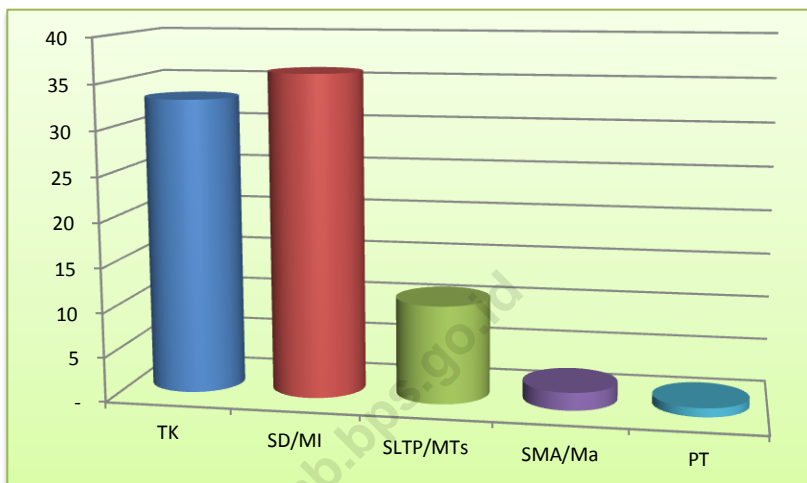
Sumber Data : Disdukcapil

# SOSIAL

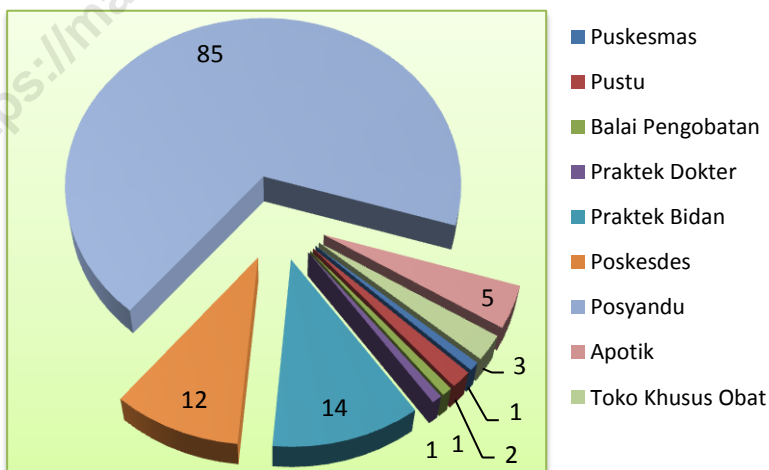
## BAB 4

<https://magelangkab.bps.go.id>

**Grafik 4.1**  
**Fasilitas Pendidikan di Kecamatan Tempuran, 2017**



**Grafik 4.2**  
**Sarana Kesehatan di Kecamatan Tempuran, 2017**





Tabel 4.1  
Jumlah Fasilitas Pendidikan Menurut Desa, Jenjang Pendidikan,  
dan Status di Kecamatan Tempuran, 2017

No	Desa	PAUD		TK		SD / Sederajat	
		Negeri	Swasta	Negeri	Swasta	Negeri	Swasta
(1)	(2)	(3)	(4)	(5)	(6)	(7)	(8)
1	Ringinanom	-	2	-	4	2	1
2	Sumberarum	-	2	-	3	2	1
3	Sidoagung	-	4	-	5	3	3
4	Tanggulrejo	-	2	-	3	1	1
5	Kalisari	-	-	-	3	2	1
6	Girirejo	-	1	-	1	2	-
7	Tempurejo	-	2	-	7	3	2
8	Prajegsari	-	1	-	1	2	0
9	Tugurejo	-	1	-	1	1	1
10	Jogomulyo	-	1	-	2	2	1
11	Growong	-	-	-	1	1	-
12	Temanggal	-	1	-	1	1	-
13	Pringombo	-	1	-	1	-	1
14	Kemutuk	-	1	-	-	1	-
15	Bawang	-	1	-	-	1	-
Jumlah		-	20	-	33	24	12

Lanjutan Tabel 4.1

No	Desa	SLTP/Sederajat		SLTA/Sederajat		Perguruan Tinggi	
		Negeri	Swasta	Negeri	Swasta	Negeri	Swasta
(1)	(2)	(9)	(10)	(11)	(12)	(13)	(14)
1	Ringinanom	1	-	-	-	-	-
2	Sumberarum	-	-	-	-	-	-
3	Sidoagung	1	3	-	2	-	1
4	Tanggulrejo	-	2	-	-	-	-
5	Kalisari	-	-	-	-	-	-
6	Girirejo	-	-	-	-	-	-
7	Tempurejo	-	2	-	-	-	-
8	Prajegsari	-	-	-	-	-	-
9	Tugurejo	-	-	-	-	-	-
10	Jogomulyo	-	1	-	-	-	-
11	Growong	1	-	-	-	-	-
12	Temanggal	-	-	-	-	-	-
13	Pringombo	-	-	-	-	-	-
14	Kemutuk	-	-	-	-	-	-
15	Bawang	-	-	-	-	-	-
Jumlah		3	8	-	2	-	1

Sumber: Disdikpora Kecamatan dan PPA Kecamatan Tempuran

Tabel 4.2  
Jumlah Murid, Guru dan Rasio Murid Terhadap Guru Menurut  
Jenjang Pendidikan di Kecamatan Tempuran, 2017

No	Jenjang Pendidikan	Murid	Guru	Rasio Murid Terhadap Guru
(1)	(2)	(3)	(4)	(5)
1	Taman Kanak-Kanak	1 240	78	16
2	SD atau Sederajat	5 346	387	14
3	SLPT atau Sederajat	2 370	202	12
4	SLTA atau Sederajat	533	27	20
5	Perguruan Tinggi	-	-	-
Jumlah		9 489	694	14

Sumber: Disdikpora dan PPA Kecamatan Tempuran

Tabel 4.3  
Jumlah Sarana Kesehatan Menurut Desa di Kecamatan Tempuran,  
2017

No	Desa	Rumah Sakit		Rumah Sakit Bersalin	Puskes mas Rawat Inap	Puskes mas Tanpa Rawat Inap
		Peme rintah	Swasta			
(1)	(2)	(3)	(4)	(5)	(6)	(7)
1	Ringinanom	-	-	-	-	-
2	Sumberarum	-	-	-	-	-
3	Sidoagung	-	-	-	-	1
4	Tanggulrejo	-	-	-	-	-
5	Kalisari	-	-	-	-	-
6	Girirejo	-	-	-	-	-
7	Tempurejo	-	-	-	-	-
8	Prajegsari	-	-	-	-	-
9	Tugurejo	-	-	-	-	-
10	Jogomulyo	-	-	-	-	-
11	Growong	-	-	-	-	-
12	Temanggal	-	-	-	-	-
13	Pringombo	-	-	-	-	-
14	Kemutuk	-	-	-	-	-
15	Bawang	-	-	-	-	-
Jumlah		-	-	-	-	1

Lanjutan Tabel 4.3

No	Desa	Puskesmas Pembantu	Balai Pengobatan	Tempat Praktek Dokter	Tempat Praktek Bidan	Poskesdes
(1)	(2)	(8)	(9)	(10)	(11)	(12)
1	Ringinanom	1	-	-	1	-
2	Sumberarum	-	-	-	1	1
3	Sidoagung	-	-	-	3	-
4	Tanggulrejo	-	-	1	1	1
5	Kalisari	-	-	-	1	1
6	Girirejo	-	-	-	1	1
7	Tempurejo	-	1	-	3	1
8	Prajegsari	1	-	-	1	-
9	Tugurejo	-	-	-	1	1
10	Jogomulyo	-	-	-	1	1
11	Growong	-	-	-	-	1
12	Temanggal	-	-	-	-	1
13	Pringombo	-	-	-	-	1
14	Kemutuk	-	-	-	-	1
15	Bawang	-	-	-	-	1
Jumlah		2	1	1	14	12

Lanjutan Tabel 4.3

No	Desa	Polindes	Posyandu	Apotik	Toko Khusus Obat
(1)	(2)	(13)	(14)	(15)	(16)
1	Ringinanom	-	11	-	-
2	Sumberarum	-	15	-	-
3	Sidoagung	-	13	1	2
4	Tanggulrejo	-	7	1	-
5	Kalisari	-	3	-	-
6	Girirejo	-	1	-	-
7	Tempurejo	-	10	3	1
8	Prajegsari	-	4	-	-
9	Tugurejo	-	3	-	-
10	Jogomulyo	-	9	-	-
11	Growong	-	1	-	-
12	Temanggal	-	2	-	-
13	Pringombo	-	2	-	-
14	Kemutuk	-	2	-	-
15	Bawang	-	2	-	-
Jumlah		-	85	5	3

Sumber : Badan Pusat Statistik Kabupaten Magelang

Tabel 4.4  
Jumlah Tenaga Kesehatan Menurut Desa di Kecamatan Tempuran,  
2017

No	Desa	Dokter		Dokter Gigi	Bidan	Tenaga Kes. Lainnya	Dukun Bayi
		Ahli	Umum				
(1)	(2)	(3)	(4)	(5)	(6)	(7)	(8)
1	Ringinanom	-	-	-	1	-	2
2	Sumberarum	-	-	-	2	4	2
3	Sidoagung	-	-	-	3	4	2
4	Tanggulrejo	-	1	-	1	5	-
5	Kalisari	-	-	-	6	2	-
6	Girirejo	-	-	-	1	-	1
7	Tempurejo	-	1	-	3	6	-
8	Prajegsari	-	-	-	1	1	-
9	Tugurejo	-	-	-	1	-	4
10	Jogomulyo	-	-	-	5	5	1
11	Growong	-	-	-	1	-	1
12	Temanggal	-	-	-	1	-	2
13	Pringombo	-	-	-	1	-	1
14	Kemutuk	-	-	-	1	-	-
15	Bawang	-	-	-	-	-	3
Jumlah		-	2	-	28	27	19

Sumber Data : Badan Pusat Statistik Kabupaten Magelang

Tabel 4.5

Jumlah Pasangan Usia Subur dan Akseptor Aktif Menurut Desa dan Alat Kontrasepsi yang Digunakan di Kecamatan Tempuran, 2017

No	Desa	IUD	MOW	MOP	Kondom
(1)	(2)	(3)	(4)	(5)	(6)
1	Ringinanom	78	14	-	46
2	Sumberarum	82	22	-	52
3	Sidoagung	110	38	-	51
4	Tanggulrejo	112	39	-	88
5	Kalisari	62	20	-	13
6	Girirejo	40	15	-	12
7	Tempurejo	72	50	3	30
8	Prajegsari	39	24	-	18
9	Tugurejo	26	11	-	20
10	Jogomulyo	90	26	-	60
11	Growong	30	4	-	8
12	Temanggal	12	9	-	10
13	Pringombo	6	5	-	5
14	Kemutuk	11	2	-	-
15	Bawang	12	6	2	2
Jumlah		782	285	5	415



Lanjutan Tabel 4.5

No	Desa	Implant	Suntik	Pil	Jumlah
(1)	(2)	(7)	(8)	(9)	(10)
1	Ringinanom	53	586	97	874
2	Sumberarum	35	429	130	750
3	Sidoagung	82	564	129	974
4	Tanggulrejo	15	368	85	707
5	Kalisari	15	188	65	363
6	Girirejo	18	185	79	349
7	Tempurejo	33	543	243	974
8	Prajegsari	12	121	29	243
9	Tugurejo	14	132	22	225
10	Jogomulyo	94	444	83	797
11	Growong	14	69	31	156
12	Temanggal	17	29	6	83
13	Pringombo	12	69	9	106
14	Kemutuk	17	20	11	61
15	Bawang	12	77	12	123
Jumlah		443	3 824	1 031	6 785

Sumber: Balyan KB dan KS

Tabel 4.6  
Jumlah Pasangan Usia Subur Menurut Desa  
di Kecamatan Tempuran, 2017

No	Desa	Jumlah
(1)	(2)	(3)
1	Ringinanom	1 146
2	Sumberarum	920
3	Sidoagung	1 234
4	Tanggulrejo	878
5	Kalisari	458
6	Girirejo	429
7	Tempurejo	1 304
8	Prajegsari	312
9	Tugurejo	272
10	Jogomulyo	998
11	Growong	188
12	Temanggal	103
13	Pringombo	125
14	Kemutuk	74
15	Bawang	158
Jumlah		8 599

Sumber: Balyan KB dan KS

Tabel 4.7  
Jumlah Sarana Peribadatan Menurut Desa  
di Kecamatan Tempuran, 2017

No	Desa	Masjid	Surau	Gereja Kristen	Gereja Katolik
(1)	(2)	(3)	(4)	(5)	(6)
1	Ringinanom	11	54	-	-
2	Sumberarum	11	18	-	-
3	Sidoagung	12	7	-	-
4	Tanggulrejo	8	12	-	-
5	Kalisari	7	5	-	-
6	Girirejo	2	6	-	-
7	Tempurejo	13	26	-	-
8	Prajegsari	5	4	-	-
9	Tugurejo	4	5	-	-
10	Jogomulyo	12	21	-	-
11	Growong	4	4	-	-
12	Temanggal	2	2	-	-
13	Pringombo	1	4	1	-
14	Kemutuk	1	1	-	-
15	Bawang	3	6	-	-
Jumlah		96	175	1	-

Lanjutan Tabel 4.7

No	Desa	Kapel	Pura	Vihara	Klenteng
(1)	(2)	(7)	(8)	(9)	(10)
1	Ringinanom	-	-	-	-
2	Sumberarum	-	-	-	-
3	Sidoagung	-	-	-	-
4	Tanggulrejo	-	-	-	-
5	Kalisari	-	-	-	-
6	Girirejo	-	-	-	-
7	Tempurejo	-	-	-	-
8	Prajegsari	-	-	-	-
9	Tugurejo	-	-	-	-
10	Jogomulyo	-	-	-	-
11	Growong	-	-	-	-
12	Temanggal	-	-	-	-
13	Pringombo	-	-	-	-
14	Kemutuk	-	-	-	-
15	Bawang	-	-	-	-
Jumlah		-	-	-	-

Sumber: Monografi Desa

Tabel 4.8  
Jumlah Penyandang Cacat Menurut Desa  
di Kecamatan Tempuran, 2017

No	Desa	Tuna Netra	Tuna Rungu	Tuna Wicara	Tuna Rungu-Wicara
(1)	(2)	(3)	(4)	(5)	(6)
1	Ringinanom	6	13	-	13
2	Sumberarum	-	-	2	2
3	Sidoagung	1	-	2	1
4	Tanggulrejo	8	-	4	4
5	Kalisari	-	-	1	-
6	Girirejo	5	-	2	-
7	Tempurejo	3	3	3	3
8	Prajegsari	-	-	-	-
9	Tugurejo	3	1	3	-
10	Jogomulyo	3	-	-	-
11	Growong	-	-	-	1
12	Temanggal	2	1	-	1
13	Pringombo	-	2	1	-
14	Kemutuk	-	-	1	-
15	Bawang	-	-	-	1
Jumlah		31	20	19	26

Lanjutan Tabel 4.8

No	Desa	Tuna Daksa	Tuna Grahita	Tuna Laras	Cacat Eks Sakit Kusta	Cacat Fisik Mental
(1)	(2)	(7)	(8)	(9)	(10)	(11)
1	Ringinanom	14	9	12	9	-
2	Sumberarum	3	1	3	-	1
3	Sidoagung	1	1	16	3	-
4	Tanggulrejo	16	3	6	-	2
5	Kalisari	2	2	2	-	-
6	Girirejo	10	5	-	-	-
7	Tempurejo	8	3	5	-	-
8	Prajegsari	-	10	4	-	-
9	Tugurejo	1	7	2	-	-
10	Jogomulyo	8	6	2	-	1
11	Growong	-	2	-	-	-
12	Temanggal	-	1	-	-	-
13	Pringombo	2	-	1	-	-
14	Kemutuk	1	-	-	-	-
15	Bawang	3	-	-	-	-
Jumlah		69	50	53	12	4

Sumber: Monografi Desa

Tabel 4.9

Jumlah Warga Penerima Program Keluarga Harapan (PKH)  
Menurut Desa di Kecamatan Tempuran, 2017

No	Desa	Program Keluarga Harapan
(1)	(2)	(3)
1	Ringinanom	297
2	Sumberarum	157
3	Sidoagung	154
4	Tanggulrejo	117
5	Kalisari	87
6	Girirejo	97
7	Tempurejo	138
8	Prajegsari	55
9	Tugurejo	43
10	Jogomulyo	174
11	Growong	31
12	Temanggal	22
13	Pringombo	20
14	Kemutuk	24
15	Bawang	36
Jumlah		1 452

Sumber: Korcam PKH

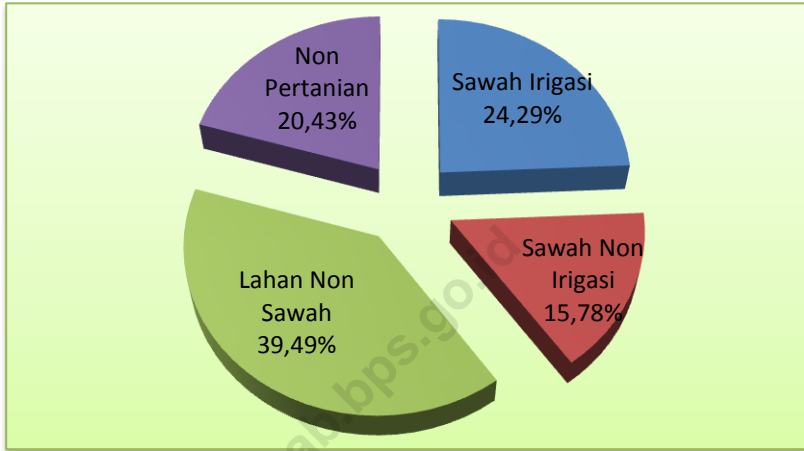
# PERTANIAN

## BAB 5

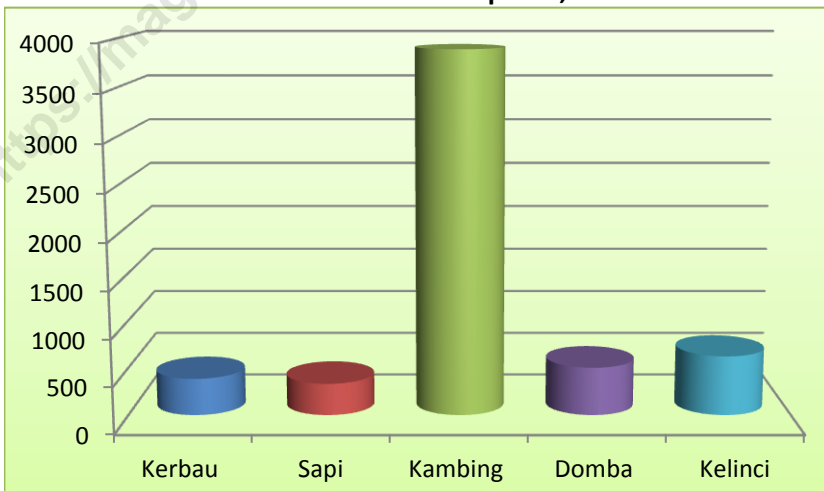
<https://magelangkab.bps.go.id>



**Grafik 5.1**  
**Luas Lahan Menurut Jenis Penggunaan Lahan**  
**di Kecamatan Tempuran, 2017**



**Grafik 5.2**  
**Populasi Ternak Menurut Jenis**  
**di Kecamatan Tempuran, 2017**



Tabel 5.1  
Luas Lahan Menurut Desa dan Jenis Penggunaan Lahan  
di Kecamatan Tempuran, 2017

No	Desa	Lahan Sawah (Km <sup>2</sup> )		Lahan Non Sawah	Lahan Non Pertanian	Jumlah
		Irigasi	Non Irigasi			
(1)	(2)	(3)	(4)	(5)	(6)	(7)
1	Ringinanom	3,13	1,51	0,31	1,55	6,50
2	Sumberarum	1,20	0,58	1,50	1,22	4,50
3	Sidoagung	0,37	0,89	1,24	1,20	3,70
4	Tanggulrejo	0,68	0,88	0,87	0,87	3,30
5	Kalisari	-	0,85	0,95	1,20	3,00
6	Girirejo	0,38	0,44	0,98	0,33	2,13
7	Tempurejo	2,04	0,36	0,10	0,92	3,40
8	Prajegsari	0,94	0,08	0,22	0,19	1,40
9	Tugurejo	0,33	0,30	2,25	0,34	3,22
10	Jogomulyo	1,89	0,72	3,50	1,45	7,56
11	Growong	0,15	0,34	1,56	0,25	2,30
12	Temanggal	0,10	0,25	1,27	0,16	1,78
13	Pringombo	0,52	0,27	0,83	0,09	1,70
14	Kemutuk	0,08	0,10	1,26	0,06	1,50
15	Bawang	0,10	0,18	2,53	0,20	3,01
<b>J U M L A H</b>		11,91	7,74	19,37	10,02	49,00

Sumber Data : BPPK Kecamatan Tempuran

Tabel 5.2  
Luas Panen dan Luas Tanam Padi Menurut Bulan  
di Kecamatan Tempuran, 2016

No	Desa	Luas Panen ( Ha )	Luas Tanam ( Ha )
(1)	(2)	(3)	(4)
1	Januari	260,1	321,7
2	Pebruari	116,6	359,3
3	Maret	43,3	873,6
4	April	309,2	294,7
5	Mei	357,3	290,9
6	Juni	551,0	158,0
7	Juli	678,1	119,4
8	Agustus	232,1	33,7
9	September	442,1	34,7
10	Oktober	79,0	129,0
11	Nopember	34,7	267,7
12	Desember	88,6	325,6
<b>J U M L A H</b>		<b>3 192,1</b>	<b>3 208,3</b>

Sumber Data : Dinas Pertanian

Tabel 5.3  
Luas Panen dan Luas Tanam Ubi Jalar Menurut Bulan  
di Kecamatan Tempuran, 2016

No	Desa	Luas Panen ( Ha )	Luas Tanam ( Ha )
(1)	(2)	(3)	(4)
1	Januari	-	-
2	Pebruari	-	-
3	Maret	-	-
4	April	-	-
5	Mei	-	-
6	Juni	-	-
7	Juli	-	-
8	Agustus	-	-
9	September	-	-
10	Oktober	-	-
11	Nopember	-	-
12	Desember	-	-
J U M L A H		-	-

Sumber Data : Dinas Pertanian

Tabel 5.4  
Luas Panen dan Luas Tanam Ubi Kayu Menurut Bulan  
di Kecamatan Tempuran, 2016

No	Desa	Luas Panen ( Ha )	Luas Tanam ( Ha )
(1)	(2)	(3)	(4)
1	Januari	11,0	5,0
2	Pebruari	-	4,9
3	Maret	-	-
4	April	-	-
5	Mei	-	-
6	Juni	-	-
7	Juli	-	-
8	Agustus	-	-
9	September	-	-
10	Oktober	-	-
11	Nopember	-	-
12	Desember	-	-
<b>J U M L A H</b>		<b>11,0</b>	<b>9,9</b>

Sumber Data : Dinas Pertanian

Tabel 5.5  
Luas Panen dan Luas Tanam Kacang Tanah Menurut Bulan  
di Kecamatan Tempuran, 2016

No	Desa	Luas Panen ( Ha )	Luas Tanam ( Ha )
(1)	(2)	(3)	(4)
1	Januari	-	-
2	Pebruari	-	-
3	Maret	-	-
4	April	-	-
5	Mei	3	3
6	Juni	-	-
7	Juli	-	-
8	Agustus	2,9	2,9
9	September	-	-
10	Oktober	-	-
11	Nopember	-	-
12	Desember	-	-
J U M L A H		5,9	5,9

Sumber Data : Dinas Pertanian

Tabel 5.6  
Luas Panen dan Luas Tanam Jagung Menurut Bulan  
di Kecamatan Tempuran, 2016

No	Desa	Luas Panen ( Ha )	Luas Tanam ( Ha )
(1)	(2)	(3)	(4)
1	Januari	25	-
2	Pebruari	31	-
3	Maret	15	-
4	April	-	-
5	Mei	-	19,9
6	Juni	-	-
7	Juli	11	-
8	Agustus	8,9	-
9	September	-	-
10	Oktober	-	57,8
11	Nopember	-	4,9
12	Desember	-	-
J U M L A H		90,9	82,6

Sumber Data : Dinas Pertanian

Tabel 5.7  
 Jumlah Kelompok Tani Menurut Desa  
 di Kecamatan Tempuran, 2017

No.	Desa	Kelompok Tani
(1)	(2)	(3)
1	Ringinanom	9
2	Sumberarum	8
3	Sidoagung	5
4	Tanggulrejo	5
5	Kalisari	4
6	Girirejo	7
7	Tempurejo	7
8	Prajegsari	5
9	Tugurejo	4
10	Jogomulyo	3
11	Growong	4
12	Temanggal	3
13	Pringombo	2
14	Kemutuk	2
15	Bawang	3
Jumlah		71

Sumber Data : BPPK Kecamatan Tempuran



Tabel 5.8  
Populasi Ternak Menurut Desa dan Jenis Ternak  
di Kecamatan Tempuran, 2016

No	Desa	Kerbau	Sapi	Kambing	Domba
(1)	(2)	(3)	(4)	(5)	(6)
1	Ringinanom	29	82	243	72
2	Sumberarum	46	94	487	98
3	Sidoagung	8	24	83	84
4	Tanggulrejo	34	14	89	8
5	Kalisari	18	16	342	34
6	Girirejo	66	14	186	48
7	Tempurejo	76	13	185	64
8	Prajegsari	24	15	234	53
9	Tugurejo	12	6	312	8
10	Jogomulyo	49	18	275	53
11	Growong	20	8	294	-
12	Temanggal	14	17	413	-
13	Pringombo	-	7	284	-
14	Kemutuk	-	9	225	-
15	Bawang	4	8	243	-
J U M L A H		400	345	3 895	522

Lanjutan Tabel 5.8

No	Desa	Kuda	Kelinci	Jumlah
(1)	(2)	(7)	(8)	(9)
1	Ringinanom	3	46	457
2	Sumberarum	7	95	936
3	Sidoagung	-	36	260
4	Tanggulrejo	3	38	238
5	Kalisari	-	29	447
6	Girirejo	-	64	268
7	Tempurejo	1	49	329
8	Prajegsari	-	37	373
9	Tugurejo	-	38	364
10	Jogomulyo	-	36	419
11	Growong	-	35	382
12	Temanggal	-	30	531
13	Pringombo	-	32	336
14	Kemutuk	-	37	352
15	Bawang	-	45	391
J U M L A H		14	647	6 083

Sumber Data : PDPP Kecamatan Tempuran

Tabel 5.9  
Populasi Unggas Menurut Desa dan Jenis Ternak  
di Kecamatan Tempuran, 2016

No	Desa	Ayam Buras	Ayam Petelur	Ayam Potong	Itik
(1)	(2)	(3)	(4)	(5)	(6)
1	Ringinanom	485	-	20 000	375
2	Sumberarum	584	-	480 000	480
3	Sidoagung	452	2 775 000	140 000	345
4	Tanggulrejo	458	10 000	100 000	485
5	Kalisari	476	-	40 000	436
6	Girirejo	425	-	-	450
7	Tempurejo	464	-	264 000	485
8	Prajegsari	487	-	-	458
9	Tugurejo	312	-	-	325
10	Jogomulyo	560	-	4 000	425
11	Growong	473	-	-	280
12	Temanggal	480	-	-	256
13	Pringombo	452	-	-	256
14	Kemutuk	456	-	10 000	285
15	Bawang	426	-	-	286
<b>J U M L A H</b>		6 990	2 785 000	1 058 000	5 627

Lanjutan Tabel 5.9

No	Desa	Itik Manila	Burung Puyuh	Jumlah
(1)	(2)	(7)	(8)	(9)
1	Ringinanom	367	2 750	8.641
2	Sumberarum	452	2 635	9.215
3	Sidoagung	373	1 400	292.887
4	Tanggulrejo	438	9 750	52.053
5	Kalisari	450	2 735	5.026
6	Girirejo	368	7 415	13.658
7	Tempurejo	438	8 500	73.777
8	Prajegsari	479	700	4.218
9	Tugurejo	335	-	883
10	Jogomulyo	386	13 450	14.123
11	Growong	316	-	950
12	Temanggal	373	-	2.062
13	Pringombo	338	-	1.045
14	Kemutuk	334	-	10.946
15	Bawang	328	-	960
J U M L A H		5 775	49 335	490 444

Sumber Data : PDPP Kecamatan Tempuran

# INDUSTRI

## BAB 6

<https://magelangkab.bps.go.id>

Tabel 6.1

Jumlah Industri Mikro dan Kecil Menurut Bahan Baku Utama  
Dirinci Menurut Desa, 2017

No	Desa	Industri Menurut Bahan Baku Utama			
		Kulit	Kayu	Logam	Anyaman
(1)	(2)	(3)	(4)	(5)	(6)
1	Ringinanom	-	-	-	5
2	Sumberarum	-	2	2	5
3	Sidoagung	-	2	-	-
4	Tanggulrejo	2	2	-	6
5	Kalisari	-	1	-	4
6	Girirejo	-	-	-	-
7	Tempurejo	-	6	-	44
8	Prajegsari	-	-	-	85
9	Tugurejo	-	11	-	21
10	Jogomulyo	-	5	-	-
11	Growong	-	1	-	23
12	Temanggal	-	-	-	2
13	Pringombo	-	-	-	4
14	Kemutuk	-	2	-	-
15	Bawang	-	-	-	21
Jumlah		2	32	2	220

Lanjutan Tabel 6.1

No	Desa	Industri Menurut Bahan Baku Utama			
		Batu Bata/ Genteng	Kain	Makanan Minuman	Lainnya ( Arang )
(1)	(2)	(7)	(8)	(9)	(10)
1	Ringinanom	203	-	8	-
2	Sumberarum	156	-	52	-
3	Sidoagung	252	-	4	-
4	Tanggulrejo	-	-	15	3
5	Kalisari	5	-	1	-
6	Girirejo	-	-	10	-
7	Tempurejo	2	-	83	-
8	Prajegsari	1	-	-	-
9	Tugurejo	-	-	3	-
10	Jogomulyo	67	-	6	1
11	Growong	-	-	1	174
12	Temanggal	-	-	1	60
13	Pringombo	-	4	5	28
14	Kemutuk	-	-	-	76
15	Bawang	-	-	5	21
Jumlah		686	4	194	363

Sumber Data : Badan Pusat Statistik Kabupaten Magelang

# PERDAGANGAN

## BAB 7

<https://magelangkab.bps.go.id>



Tabel 7.1

Jumlah Prasarana Pemasaran Menurut Desa  
di Kecamatan Tempuran, 2016

No	Desa	Prasana Pemasaran		
		Pasar Bangunan Permanen	Pasar Bangunan Semi Permanen	Pasar Tanpa Bangunan
(1)	(2)	(3)	(4)	(5)
1	Ringinanom	-	1	-
2	Sumberarum	-	-	-
3	Sidoagung	1	-	-
4	Tanggulrejo	-	-	-
5	Kalisari	-	-	-
6	Girirejo	-	-	-
7	Tempurejo	1	-	-
8	Prajegsari	-	-	-
9	Tugurejo	-	-	-
10	Jogomulyo	-	-	-
11	Growong	-	-	-
12	Temanggal	-	-	-
13	Pringombo	-	-	-
14	Kemutuk	-	-	-
15	Bawang	-	-	-
Jumlah		2	1	-

Lanjutan Tabel 7.1

No	Desa	Prasana Pemasaran		
		Minimarket	Toko / Warung Kelontong	Warung / Kedai Makan
(1)	(2)	(6)	(7)	(8)
1	Ringinanom	-	77	7
2	Sumberarum	-	29	40
3	Sidoagung	2	63	25
4	Tanggulrejo	-	36	17
5	Kalisari	-	20	-
6	Girirejo	-	25	7
7	Tempurejo	4	79	83
8	Prajegsari	-	15	6
9	Tugurejo	-	21	-
10	Jogomulyo	-	97	13
11	Growong	-	12	1
12	Temanggal	-	12	-
13	Pringombo	-	8	-
14	Kemutuk	-	5	-
15	Bawang	-	10	-
Jumlah		6	509	199

Lanjutan Tabel 7.1

No	Desa	Prasana Pemasaran		
		Restoran / Rumah Makan	Hotel	Penginapan
(1)	(2)	(9)	(10)	(11)
1	Ringinanom	-	-	-
2	Sumberarum	-	-	-
3	Sidoagung	1	-	-
4	Tanggulrejo	1	-	-
5	Kalisari	-	-	-
6	Girirejo	-	-	-
7	Tempurejo	-	-	-
8	Prajegsari	-	-	-
9	Tugurejo	-	-	-
10	Jogomulyo	-	-	-
11	Growong	-	-	-
12	Temanggal	-	-	-
13	Pringombo	-	-	-
14	Kemutuk	-	-	-
15	Bawang	-	-	-
Jumlah		2	-	-

Sumber Data : Monografi Desa

Tabel 7.2

Jumlah Koperasi Aktif Menurut Desa di Kecamatan Tempuran, 2016

No	Desa	KUD	Kopinkra	Simpan Pinjam	Non KUD Lainnya	Jumlah
(1)	(2)	(3)	(4)	(5)	(6)	(7)
1	Ringinanom	-	-	-	-	-
2	Sumberarum	-	-	-	-	-
3	Sidoagung	-	-	-	-	-
4	Tanggulrejo	-	-	-	-	-
5	Kalisari	-	-	-	-	-
6	Girirejo	-	-	-	-	-
7	Tempurejo	1	-	-	3	4
8	Prajegsari	-	-	-	-	-
9	Tugurejo	-	-	-	-	-
10	Jogomulyo	-	-	-	-	-
11	Growong	-	-	-	-	-
12	Temanggal	-	-	-	-	-
13	Pringombo	-	-	-	-	-
14	Kemutuk	-	-	-	-	-
15	Bawang	-	-	-	-	-
Jumlah		1	-	-	3	4

Sumber Data : Monografi Desa

Tabel 7.3  
Jumlah Bank Menurut Desa di Kecamatan Tempuran, 2016

No	Desa	Bank Umum Pemerintah	Bank Umum Swasta	BPR	Jumlah
(1)	(2)	(3)	(4)	(5)	(7)
1	Ringinanom	-	-	-	-
2	Sumberarum	-	-	-	-
3	Sidoagung	2	-	2	4
4	Tanggulrejo	-	-	-	-
5	Kalisari	-	-	-	-
6	Girirejo	-	-	-	-
7	Tempurejo	1	-	6	7
8	Prajegsari	-	-	-	-
9	Tugurejo	-	-	-	-
10	Jogomulyo	-	-	-	-
11	Growong	-	-	-	-
12	Temanggal	-	-	-	-
13	Pringombo	-	-	-	-
14	Kemutuk	-	-	-	-
15	Bawang	-	-	-	-
Jumlah		3	-	8	11

Sumber Data : Monografi Desa

# DATA

MENCERDASKAN BANGSA



**BADAN PUSAT STATISTIK KABUPATEN MAGELANG**  
Jl. Soekarno - Hatta No.4 Telp./Fax.(0293) 788143, Kota Mungkid 56511  
E-Mail : [bps3300@bps.go.id](mailto:bps3300@bps.go.id), Homepage <http://magelangkab.bps.go.id/>

