



Katalog BPS : 1403.5105040

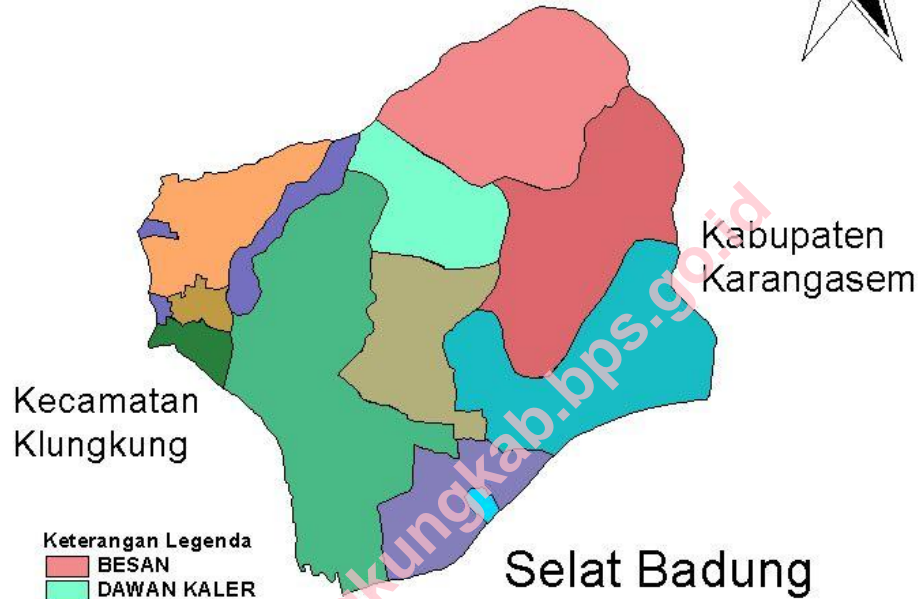
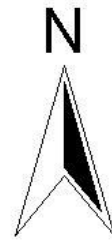


BADAN PUSAT STATISTIK KABUPATEN KLUNGKUNG

<http://klungkungkab.bps.go.id>

Peta Kecamatan Dawan

Kabupaten Karangasem



Keterangan Legenda

- BESAN
- DAWAN KALER
- DAWAN KLOD
- GUNAKSA
- KAMPUNG KUSAMBA
- KUSAMBA
- PAKSABALI
- PESINGGAHAN
- PIKAT
- SAMPALAN KLOD
- SAMPALAN TENGAH
- SULANG

KECAMATAN DAWAN DALAM ANGKA 2010

ISSN : 0852.4009
Katalog BPS : 1102001.5105040
N o. Publikasi : 51050.1006
Ukuran Buku : 16 Cm x 21 Cm
Jumlah Halaman : 130 Halaman

Naskah :

Koordinator Statistik Kecamatan Dawan

Diterbitkan Oleh :

Badan Pusat Statistik Kabupaten Klungkung
Jln. Gajah Mada No. Semarapura 80751
Phone : (0366) 21180 Klungkung-Bali

DI CETAK OLEH:

Percetakan "arysta jaya"
Jln. Jayagiri VI No.7A Telp. (0361) 261265,255638 Fax.(0361) 255638
Denpasar 80234

Boleh dikutip dengan menyebutkan sumbernya

KATA PENGANTAR

Buku "**Kecamatan Dawan Dalam Angka 2010**" ini merupakan penerbitan lanjutan buku Kecamatan Dawan Dalam Angka 2009

Data yang kami sajikan pada penerbitan ini adalah data sesuai dengan keadaan tahun 2009 beserta series data tahun sebelumnya, yang diperoleh dari Dinas/Instansi se- Kecamatan Dawan, para Kepala Desa se- Kecamatan Dawan dan dari hasil kegiatan statistik di Kecamatan Dawan pada tahun bersangkutan.

Akhirnya kepada pimpinan Instansi/Dinas se- Kecamatan Dawan, para Kepala Desa dan semua pihak yang telah membantu menyumbangkan data untuk isi buku ini kami sampaikan penghargaan dan terima kasih sebesar-besarnya. Dan atas segala kekurangan yang ada pada buku ini kami sangat mengharapkan saran dan kritik yang bersifat membangun dari semua pihak demi penyempurnaan pada penerbitan berikutnya.

Demikian semoga buku ini berguna dan ada manfaatnya.

Dawan, September 2010

**Koordinator Statistik
Kecamatan Dawan,**

I MADE SUJARWA
NIP. 197301151994011001

DAFTAR ISI

1. Kata Pengantar	iv
2. Daftar Isi	v
3. Daftar Tabel	vi
4. Daftar Gambar	x
5. Penjelasan Umum	xi
6. Ulasan Singkat	1
7. Lampiran Tabel-Tabel	11

DAFTAR TABEL

1. GEOGRAFI	
Letak Daerah dan Klasifikasi Desa.....	11
Luas Wilayah Menurut Jenis Penggunaan Tanah.....	12
II. PEMERINTAHAN DAN SARANANYA	
2.1 Banyaknya Desa Adat, Dusun dan Pamong Desa Dirinci.....	16
2.2 Banyaknya Pos Keamanan dan Jumlah Personilnya Dirinci.....	17
2.3 Banyaknya Sarana Perekonomian Pasar Menurut Jenis Pasar.....	18
2.4 Jumlah Kios dan Los Dalam Pasar serta Banyaknya Pedagang.....	19
2.5 Jumlah Usaha Rumah Makan/Warung dan Art Shop Dirinci.....	20
2.6 Banyaknya sarana Bank dan Lembaga Keuangan Lainnya.....	21
2.7 Banyaknya KUD dan Non KUD serta Jumlah Anggotanya.....	22
2.8 Jumlah KUD Menurut Jenis Usaha Yang Dilakukan Dirinci.....	23
III PENDUDUK	
3.1 Luas Tanah, Jumlah Penduduk dan Kepadatan Penduduk.....	25
3.2 Penduduk Menurut Jenis Kelamin Per Desa/Kelurahan.....	26
3.3 Penduduk Menurut Status Perkawinan Per Desa/Kelurahan.....	27
3.4 Penduduk Menurut Kelompok Umur dan Jenis Kelamin.....	28
3.5 Penduduk Menurut Usia 7-12 Tahun dan Status Pendidikan.....	33
3.6 Penduduk Menurut Kewarganegaraan Per Desa/Kelurahan.....	34
3.7 Banyaknya Penduduk Rumah Tangga dan Rata-Rata Jiwa.....	35
3.8 Banyaknya Kelahiran dan Kematian Menurut Jenis Kelamin.....	36
3.9 Banyaknya Penduduk Yang Datang dan Pindah Menurut Jenis Kelamin.....	37
3.10 Sumber Mata Pencaharian Rumah Tangga Penduduk Menurut Sektor Ekonomi.....	38
3.11 Banyaknya Penduduk Yang Bertransmigrasi.....	40

3.12 Banyaknya Bangunan Menurut Penggunaan.....	41
3.13 Banyaknya Rumah Tangga Pemakai Air Untuk Keperluan RT...	42
3.14 Banyaknya Penggunaan Listrik Untuk Penerangan Untuk RT...	43
3.15 Banyaknya Rumah Tangga Menurut Penggunaan Jamban.....	44
IV. PENDIDIKAN DAN SOSIAL B UDAYA	
4.1 Banyaknya Sekolah Menurut Jenisnya Per Desa/Kelurahan....	46
4.2 Banyaknya Guru Menurut Tempat mengajar.....	47
4.3 Banyaknya Murid TK Menurut Jenis Kelamin	48
4.4 Banyaknya Murid SD Menurut Jenis Kelamin.....	49
4.5 Banyaknya Murid SLTP Menurut Jenis Kelamin.....	50
4.6 Banyaknya Murid SLTA Menurut Jenis Kelamin.....	51
4.7 Jumlah Penduduk menurut Tingkat Pendidikan Tertinggi.....	52
4.8 Banyaknya Anak Sasaran Didik Dalam Kepramukaan.....	54
4.9 Banyaknya Gugus Depan, Sumber Didik dalam Kepramukaan...	55
4.10 Banyaknya Organisasi Desa Menurut Jenisnya.....	56
4.11 Banyaknya Organisasi Kesenian Menurut Jenisnya.....	57
4.12 Banyaknya Fasilitas Olah Raga Menurut Jenisnya.....	58
4.13 Banyaknya Penduduk Yang Berlangganan Majalah.....	59
V. KESEHATAN DAN KELUARGA BERENCANA	
5.1 Banyaknya Sarana Kesehatan.....	61
5.2 Banyaknya Tenaga Kesehatan.....	62
5.3 Banyaknya Penderita Cacat Menurut Jenisnya.....	63
5.4 Banyaknya Peserta KB Menurut Alat Kontrasepsi Yg Dipakai...	64
VI. PERADILAN	
6.1 Banyaknya Pelanggaran Kejahatan Yang Dilaporkan ke Polisi.....	67

VII. A G A M A

7.1 Banyaknya Penduduk Menurut Agama Yang di Anutnya.....	69
7.2 Banyaknya Tempat Peribadatan Menurut Agama.....	72
7.3 Banyaknya Pura Menurut Jenisnya.....	73

VIII. PERTANIAN

8.1 Luas Tanam, Luas Panen dan Produksi Tanaman Padi.....	75
8.2 Luas Tanam, Luas Panen dan Produksi Tanaman Jagung.....	76
8.3 Luas Tanam, Luas Panen dan Produksi Tanaman Ubi Kayu.....	77
8.4 Luas Tanam, Luas Panen dan Produksi Tanaman Ubi Jalar.....	78
8.5 Luas Tanam, Luas Panen dan Produksi Tanaman Tanaman Kacang Tanah.....	79
8.6 Luas Tanam, Luas Panen dan Produksi Tanaman Kacang Kedele.....	80
8.7 Luas Panen dan Produksi Tanaman Sayur-Sayuran.....	81
8.8 Banyaknya Pohon dan Produksi Tanaman Buah-Buahan.....	82
8.9 Luas Tanam dan Produksi Tanaman Perkebunan Rakyat.....	87
8.10 Banyaknya Populasi Ternak Menurut Jenisnya.....	90
8.11 Banyaknya Unggas Menurut Jenisnya.....	91
8.12 Banyaknya Telor Unggas Menurut Jenisnya.....	92
8.13 Perkiraan Produksi Ikan Laut Menurut Jenis Ikan.....	93
8.14 Luas Kolam Air Tawar dan Produksinya Menurut Jenis Ikan.....	94

IX. INDUSTRI, PENGGALIAN DAN JASA-JASA

9.1 Banyaknya Perusahaan Industri Menurut Kelompok Industri.....	97
9.2 Banyaknya Tenaga Kerja di Sektor Industri.....	98
9.3 Banyaknya Industri Besar Menurut Jenis Industri.....	99

9.4 Banyaknya Industri Sedang Menurut Jenis Industri.....	100
9.5 Banyaknya Industri Kecil Menurut Jenis Industri.....	101
9.6 Banyaknya Industri Kerajinan Rumah Tangga.....	102
9.7 Banyaknya Tenaga Kerja dan Produksi sektor Penggalian...	103
9.8 Banyaknya Usaha jasa Perorangan/Rumah Tangga.....	105
X. PERHUBUNGAN	
10.1 Panjang Jalan Dirinci Menurut Jenisnya dan Jumlah Jembatan..	110
10.2 Banyaknya Kendaraan Bermotor	
Menurut Jenis Kendaraan.....	111
10.3 Banyaknya Kendaraan Tidak Bermotor Menurut Jenisnya.....	113
10.4 Banyaknya Alat/Sarana Komunikasi Menurut Jenisnya.....	114
10.5 Banyaknya Alat Angkutan Air	115
XI. KEUANGAN	
11.1 Pendapatan dan Pengeluaran Pemerintah Desa Menurut Sumber	
dan Jenis Pengeluaran.....	117
11.2 Penerimaan Pembangunan Desa Dirinci Menurut Sumber	
Penerimaan.....	118

DAFTAR GAMBAR

1. Penggunaan Tanah Di Kecamatan Dawan (HA) Tahun 2006-2008.....	1
2. Jumlah Penduduk menurut Jenis Kelamin Di Kecamatan Dawan Tahun 2004-2008.....	2
3. Industri Sedang menurut Jenisnya Di Kecamatan Dawan Tahun 2006-2008	8

<http://klungkungkab.bps.go.id>

PENJELASAN UMUM

Dibawah ini adalah penjelasan mengenai tanda-tanda yang dipakai dalam tabel-tabel.

1. Tanda yang menunjukkan angka desimal = ,
2. Tanda data belum tersedia = ...
3. Tanda data tidak tersedia atau dapat diabaikan = -
4. Tanda yang menunjukkan angka ribuan = .

<http://klungkungkab.bps.go.id>

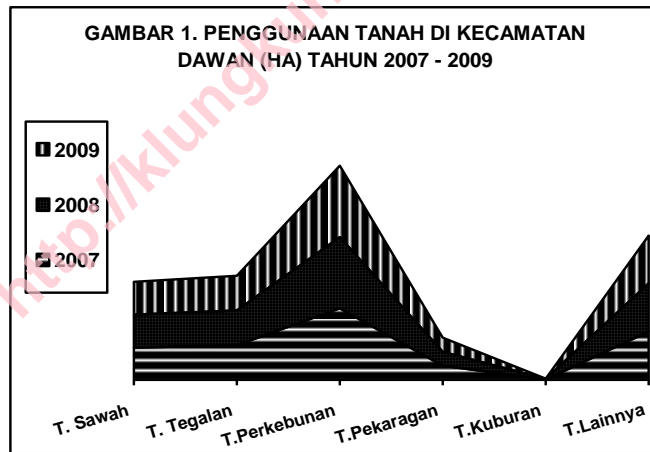
ULASAN SINGKAT

1. KEADAAN GEOGRAFI

Kecamatan Dawan merupakan kecamatan yang terletak paling Timur dari empat kecamatan yang ada di Kabupaten Klungkung, dengan batas-batas sebagai berikut:

- Sebelah Utara dan Timur Kabupaten Karangasem
- Sebelah Barat Kecamatan Klungkung
- Sebelah Selatan Samudra Hindia, dengan luas wilayah 37,33 Km².

Jika diprosentasikan menurut penggunaannya luas wilayah Kecamatan Dawan terdiri dari : 16,37% lahan sawah, 17,26% lahan tegalan, 35,50% lahan perkebunan, 6,98% lahan pekarangan, 0,21% kuburan dan lainnya 23,68% seperti terlihat pada tabel 1.2.



2. PEMERINTAHAN DAN SARANANYA.

Secara administrasi Kecamatan Dawan terdiri dari 12 desa, 48 dusun, 20 desa adat. Kecamatan Dawan didukung oleh beberapa sarana perekonomian seperti: 6 buah pasar umum, 1 buah kelompok pertokoan, 5 koperasi yang sudah berbadan hukum, 1 buah KUD dan 5 buah bank serta dilengkapi 20 buah LPD yang dapat dimanfaatkan oleh masyarakat untuk memajukan perekonomian khususnya di masing-masing desa dan Kecamatan Dawan pada umumnya. Hal ini dapat dilihat pada tabel 2.1 sampai dengan 2.8 (bab II).

3. PENDUDUK

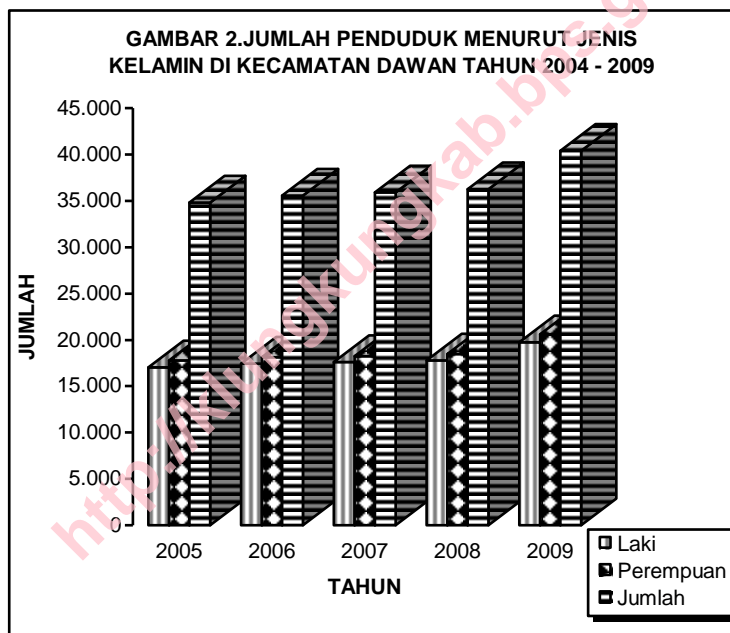
Sesuai hasil registrasi penduduk akhir tahun 2009 penduduk Kecamatan Dawan berjumlah 40.375 jiwa. Dimana penyebaran tidak merata jika dipersentasekan penyebarannya yaitu 18,02% di Desa Kusamba, 1,54% di Desa Kampung Kusamba, 8,46% di Desa Pesinggahan, 6,57% di Desa Dawan Klod, 13,39% di Desa Gunaksa, 7,77% di Desa Sampalan Klod, 5,23% di Desa Sampalan Tengah, 2,49% di Desa Sulang, 12,79% di Desa Paksebali, 7,07% di Desa Dawan Kaler, 10,43% di Desa Pikat dan 6,25% di Desa Besan.

Dilihat dari kepadatan penduduknya, Kecamatan Dawan mempunyai kepadatan penduduk 1.080 per Km². Jika dibanding dengan tahun sebelumnya mengalami kenaikan. Kepadatan penduduk tertinggi di Desa Kampung Kusamba dengan kepadatan penduduk 6.210 jiwa per km², sedangkan terendah di Desa Besan dengan kepadatan 451 jiwa per km²nya, seperti terlihat pada tabel 3.1.

Secara umum penduduk wanita di Kecamatan Dawan lebih banyak dari penduduk laki-laknya yaitu dengan perbandingan 19.760 laki-laki dan 20.615 perempuan, tetapi ada ditiga desa yang mempunyai penduduk laki-laki lebih banyak dari penduduk wanitanya yaitu Desa Sulang, Desa Dawan Kaler dan Desa Pikat.

Sumber mata pencaharian utama rumah tangga penduduk Kecamatan Dawan beraneka ragam dapat dikelompokkan menjadi 7 sektor, jika diurut menurut besarnya akan terlihat mulai dari Pertanian , Pemerintahan/jasa-jasa, Perdagangan, Industri, Pengangkutan dan Komunikasi, Pertambangan dan Penggalian dan Lembaga Keuangan lainnya, untuk lebih jelasnya dapat dilihat pada tabel 3.10.

Dilihat dari jenis penerangan dan sumber air minum yang digunakan oleh rumah tangga, sebagian besar telah menikmati aliran listrik dari PLN dan sumber air minum dari PAM seperti terlihat pada tabel 3.13 dan 3.15.



4. PENDIDIKAN DAN SOSIAL BUDAYA

Sarana pendidikan di Kecamatan Dawan terdiri dari: 13 buah TK, 24 buah SD, 3 buah SMTP Negeri, 1 SMU Negeri, dan 1 SMU Swasta. Mengenai tingkat pendidikan tertinggi yang ditamatkan oleh penduduk, sebagian besar penduduk Kecamatan Dawan telah tamat SD seperti terlihat dalam tabel 4.7

5. KESEHATAN DAN KELUARGA BERENCANA

Ketersediaan sarana kesehatan berupa puskesmas dan puskesmas pembantu tidak mengalami perubahan dari tahun lalu untuk puskesmas tetap 2 buah dan puskesmas pembantu 11 buah,, Di Desa Pikat dan Kampung Kusamba tidak mempunyai puskesmas pembantu, begitu pula dengan pos KB tetap 12 buah, seperti terlihat pada tabel 5.1. Mengenai perkembangan peserta Keluarga Berencana sesuai dengan alat kontrasepsi yang digunakan dapat dilihat pada tabel 5.4

Pemerintah bersama dengan masyarakat melaksanakan pembangunan dalam usaha kesejahteraan sosial untuk mewujudkan tata kehidupan serta penghidupan sosial material dan spritual masyarakat itu sendiri.

Usaha ini terutama untuk mengatasi masalah-masalah pokok kesejahteraan sosial seperti: kemiskinan, ketertinggalan, keterlantaran, ketunasusilaan, dan korban bencana alam. Pada tabel 5.3 menyajikan data mengenai banyaknya penderita cacat di Kecamatan Dawan yang perlu mendapatkan penanganan secara serius.

6. PERADILAN

Banyaknya pelanggaran/tindak kejahatan yang terjadi di Kecamatan Dawan mengalami penurunan dibandingkan dengan tahun sebelumnya, seperti terlihat pada tabel 6

7. AGAMA

Sesuai dengan falsafah Pancasila, dimana negara memberi pelayanan kehidupan beragama dan kepercayaan terhadap Tuhan Yang Maha Esa senantiasa dikembangkan dan ditingkatkan untuk membina kehidupan masyarakat dan sekaligus mengatasi berbagai masalah sosial budaya yang mungkin dapat menghambat kemajuan bangsa. Mengenai jumlah penduduk menurut agama di Kecamatan Dawan dapat dilihat pada tabel 7.1

8. PERTANIAN

8.1 Pertanian Tanaman Pangan

Pengumpulan data luas panen dari masing-masing jenis tanaman dilaksanakan setiap sub *round*, dalam satu tahun terdiri dari tiga sub round, yaitu sub round I (Januari-April), sub round II (Mei-Agustus), sub round III (September-Desember).

Produksi tanaman padi sawah dalam tahun 2009 mencapai 6.278 ton, bila dibandingkan dengan tahun sebelumnya mengalami penurunan 8,99% penurunan ini disebabkan karena cuaca yang tidak menentu.

Tanaman jagung dalam tahun 2009 produksi mencapai 80 ton, bila dibandingkan dengan tahun 2008, mengalami penurunan 11,39% hal ini disebabkan menurunnya luas panen seluas 13 hektar.

Tanaman ubi kayu hanya terdapat di Desa Pesinggahan seluas 2 hektar di lahan kering dengan produksi 36 ton, dibandingkan tahun 2008 mengalami penurunan produksi sebesar 791,66% hal ini disebabkan karena menurunnya luas panen dimana pada tahun 2008 seluas 19 hektar.

Produksi tanaman kedele pada tahun 2009 mencapai 1.514 ton bila dibandingkan dengan tahun sebelumnya mengalami peningkatan 8,58% , hal ini disebabkan karena meningkatnya rata-rata produksi kwintal perhektar.

Tanaman sayuran yang paling menonjol di wilayah ini adalah cabai rawit/lokal tanaman ini banyak terdapat di daerah Gunaksa yaitu disekitar Subak Gunaksa, Subak Sampalan baler Margi dan Subak Sampalan Dlod Margi dan juga di Desa Dawan Klod yaitu di Subak Dawan, seperti terlihat pada tabel 8.9.

Untuk tanaman buah-buahan yang terkenal di daerah ini adalah tanaman Sawo, bahkan Sawo merupakan primadona di Kecamatan Dawan. Tanaman Sawo banyak kita temukan di beberapa desa di Kecamatan Dawan, namun Sawo yang terkenal adalah Sawo dari Dawan Klod maupun Dawan Kaler . Selain Tanaman Sawo juga terdapat tanaman lain yang menyebar di beberapa desa seperti pada tabel 8.10

8.2 Perkebunan

Pada tahun 2009 tanaman perkebunan yang banyak diusahakan oleh petani antara lain : kelapa, cengkeh, kopi, vanilli, jambu mente dan coklat seperti terlihat pada tabel 8.11.

Luas areal perkebunan kelapa dalam tahun 2009 seluas 858,00 hektar dengan jumlah produksi mencapai 997,50 ton, ini berarti mengalami peningkatan produksi sebesar 3,41% dibandingkan tahun sebelumnya.

Pada tahun 2009 luas areal perkebunan kopi 19,70 hektar dengan jumlah produksi mencapai 10,00 ton, bila dibandingkan dengan tahun 2008 mengalami peningkatan produksi yang mana pada tahun sebelumnya tidak berproduksi.

Sedangkan untuk tanaman kakao dalam tahun 2009 mencapai 38,07 ton dengan luas areal 42,10 hektar dibandingkan dengan tahun sebelumnya mengalami penurunan 27,18% ini disebabkan karena menurunnya rata-rata produksi.

8.3 Peternakan

Populasi ternak yang ada di Kecamatan Dawan dalam tahun 2009 dapat dibedakan menjadi: ternak besar, ternak kecil dan unggas. Populasi ternak besar hanya terdiri dari Sapi sebanyak 4.675 ekor menyebar di seluruh desa. Populasi ternak kecil terdiri dari : Kambing sebanyak 347 ekor dan Babi sebanyak 6.740 ekor, sedangkan unggas terdiri dari : Ayam Ras, Ayam Kampung dan Itik. Jumlah populasi masing-masing 65.500 ekor, 29.137 ekor dan 4.831ekor.

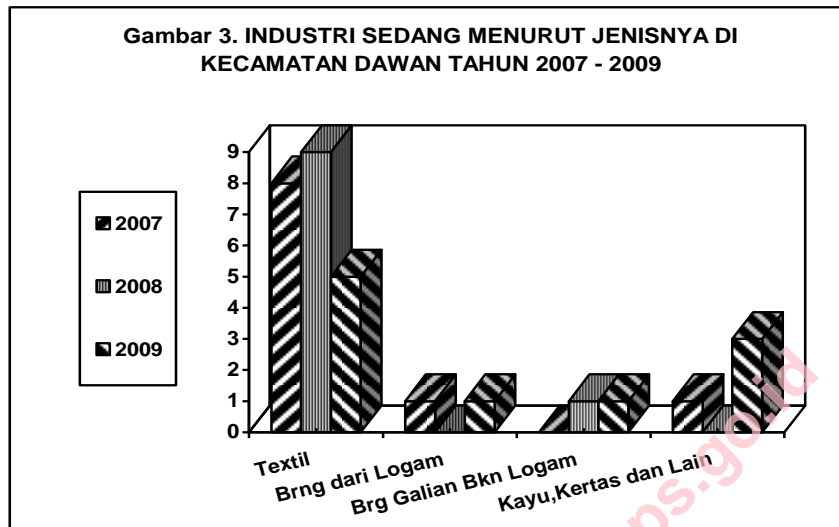
8.4 Perikanan,

Produksi perikanan laut tercatat 1.223 kilogram ikan tongkol dan 11.246 kilogram ikan lainnya, dibandingkan dengan tahun sebelumnya secara umum produksi perikanan laut mengalami penurunan sebesar 0,13% dan 8,77%.

9. INDUSTRI, PENGGALIAN DAN JASA-JASA

9.1 Industri

Sektor industri yang berkembang di Kecamatan Dawan dapat dibedakan menjadi: industri sedang, industri kecil dan kerajinan rumah tangga. Golongan industri yang dominan di kecamatan ini adalah industri kecil dan kerajinan rumah tangga, sedangkan industri sedangnya belum begitu banyak.



Pada tahun 2009 tercatat industri sedang sebanyak 10 perusahaan dengan menyerap tenaga kerja sebanyak 280 orang. Jenis industri sedang, yang berkembang di wilayah ini adalah: industri tenun, industri ider - ider

Untuk industri kecil dan kerajinan rumah tangga masing-masing tercatat 342 perusahaan dan 1.199 perusahaan dengan menyerap tenaga kerja sebanyak 6.021 orang. Jenis industri kecil dan kerajinan rumah tangga yang berkembang di wilayah ini adalah: Industri makanan dan minuman, tekstil dan lainnya seperti terlihat pada tabel 9.5 dan 9.6

9.2 Penggalian

Penggalian pasir di Kecamatan Dawan pada tahun 2009 sudah tidak ada produksi lagi. Hal ini disebabkan karena lokasi galian C sudah ditutup oleh Pemda Klungkung. Selain pasir juga terdapat penggaraman. Pada tahun 2009 produksi produksi penggaraman mencapai 766 ton, seperti terlihat pada tabel 9.7.

9.3 Jasa-Jasa

Usaha jasa yang berkembang di daerah ini cukup beraneka ragam seperti: usaha jasa pijat/urut, cuci kendaraan, reparasi elektronik, tukang listrik, tukang strum accu, tukang jahit, tukang cukur, salon kecantikan, bengkel dan tukang las/patri. Mengenai perkembangan jumlah usaha jasa yang ada dapat kita lihat pada tabel 9.8.

10. PERHUBUNGAN DAN KOMUNIKASI

Sejalan dengan peningkatan kesejahteraan masyarakat, jumlah kendaraan di Kecamatan Dawan juga meningkat hal ini terlihat pada tabel 10.2 dan 10.3

Secara umum angkutan laut merupakan sarana perhubungan yang paling penting bagi Kabupaten Klungkung. Angkutan laut yang dipergunakan adalah jukung atau perahu motor, untuk daerah di Kecamatan Dawan berlokasi di Desa Kusamba dan Kampung Kusamba. Mengenai angkutan air/laut yang ada di Kecamatan Dawan ada 9 buah, 6 buah di Desa Kusamba dan 3 buah lagi ada di Kampung Kusamba.

Pada era globalisasi seperti saat ini, peranan informasi menjadi sangat penting. Untuk bisa menyampaikan informasi dibutuhkan sarana komunikasi. Mengenai sarana komunikasi yang ada di Kecamatan Dawan dapat dilihat pada tabel 10.4.

11. KEUANGAN

Bila ditinjau dari lima tahun sebelumnya, kemampuan Pemerintah Klungkung khusus Kecamatan Dawan dalam melaksanakan pembangunan terlihat semakin meningkat. Hal ini dapat dilihat dari realisasi Anggaran Pendapatan dan Belanja Desa (APBDes), seperti terlihat pada tabel 11.

GEOGRAFI

1



<http://klungkungkab.bps.go.id>

Tabel : 1.1 Geografi

LETAK DAERAH DAN KLASIFIKASI DESA KELURAHAN

Kecamatan: (040) Dawan

Desa/ Kelurahan	Letak		Daerah		Klasifikasi		
	Pan- tai	Bukan Pan- tai	Kota	Pede- saan	Swa- daya	Swa- karya	Swasem bada
[1]	[2]	[3]	[4]	[5]	[6]	[7]	[8]
01. Kusamba	1	-	1	-	-	-	1
02. Kampung Kusamba	1	-	1	-	-	-	1
03. Pesinggahan	1	-	-	1	-	-	1
04. Dawan Klod	-	1	1	-	-	-	1
05. Gunaksa	1	-	1	-	-	-	1
06. Sampalan Klod	-	1	1	-	-	-	1
07. Sampalan Tengah	-	1	1	-	-	-	1
08. Sulang	-	1	1	-	-	-	1
09. Pakseballi	-	1	1	-	-	-	1
10. Dawan Kaler	-	1	-	1	-	-	1
11. Pikat	-	1	-	1	-	-	1
12. Besan	-	1	-	1	-	-	1
Jumlah							
2009	4	8	8	4	-	-	12
2008	4	8	8	4	-	-	12
2007	4	8	8	4	-	-	12
2006	4	8	7	5	-	-	12
2005	4	8	7	5	-	-	12

Sumber : Koordinator Statistik Kecamatan

Tabel : 1.2 Geografi

LUAS WILAYAH MENURUT JENIS PENGGUNAAN
TANAH DIRINCI PER DESA

Kecamatan: (040) Dawan

Desa/ Kelurahan	Penggunaan Tanah (Ha)			
	Tanah Sawah	Tegalan/ Huma	Tanah Perkebun an	Tanah Kering
[1]	[2]	[3]	[4]	[5]
01. Kusamba	96,00	42,00	-	-
02. Kampung Kusamba	-	-	5,03	-
03. Pesinggahan	44,00	172,00	126,02	-
04. Dawan Klod	145,00	30,00	4,54	-
05. Gunaksa	277,00	114,00	19,35	-
06. Sampalan Klod	-	-	4,91	-
07. Sampalan Tengah	-	-	30,69	-
08. Sulang	-	37,00	20,80	-
09. Paksewali	-	49,00	200,50	-
10. Dawan Kaler	-	20,00	202,38	-
11. Pikat	50,00	60,00	333,06	-
12. Besan	-	121,00	379,72	-
Jumlah				
2009	612,00	645,00	1.327,00	-
2008	612,00	645,00	1.327,00	-
2007	612,00	645,00	1.327,00	-
2006	600,00	645,00	1.327,00	-
2005	600,00	645,00	1.327,00	-

Sumber : Koordinator Statistik Kecamatan

Tabel : 1.2 Geografi

LANJUTAN

Desa/ Kelurahan	Penggunaan Tanah (Ha)			Luas Desa [Km2]
	Tanah Pekarangan	Tanah Kuburan	Tanah Lainnya	
[1]	[6]	[7]	[8]	[9]
01. Kusamba	50,41	1,50	11,09	2,01
02. Kampung Kusamba	4,50	0,47	-	0,10
03. Pesinggahan	17,74	0,50	4,74	3,65
04. Dawan Klod	32,46	1,00	217,00	4,30
05. Gunaksa	61,37	0,50	210,78	6,83
06. Sampalan Klod	6,64	0,50	114,95	1,27
07. Sampalan Tengah	9,88	0,50	25,93	0,67
08. Sulang	5,71	0,47	0,02	0,64
09. Pakseballi	10,60	1,00	6,90	2,68
10. Dawan Kaler	13,10	-	2,52	2,38
11. Pikat	30,89	1,00	250,05	7,25
12. Besan	17,70	0,44	41,14	5,60
Jumlah				
2009	261,00	7,88	885,12	37,38
2008	261,00	7,88	885,12	37,38
2007	261,00	7,88	885,12	37,38
2006	261,00	7,88	897,12	37,38
2005	261,00	7,88	897,12	37,38

Sumber : Koordinator Statistik Kecamatan

Tabel : 1.3 Geografi

LUAS LAHAN MENURUT JENIS IRIGASI
PER DESA (DALAM HEKTAR)



Kecamatan: (040) Dawan

Desa/ Kelurahan	Jenis Irigasi			
	Tehnis	Semi Tehnis	Sederhana	Tadah Hujan
[1]	[2]	[3]	[4]	[5]
01. Kusamba	-	96,00	-	-
02. Kampung Kusamba	-	-	-	-
03. Pesinggahan	-	44,00	-	-
04. Dawan Klod	-	145,00	-	-
05. Gunaksa	-	277,00	-	-
06. Sampalan Klod	-	-	-	-
07. Sampalan Tengah	-	-	-	-
08. Sulang	-	-	-	-
09. Paksewali	-	-	-	-
10. Dawan Kaler	-	-	-	-
11. Pikat	-	50,00	-	-
12. Besan	-	-	-	-
Jumlah				
2009	-	612,00	-	-
2008	-	612,00	-	-
2007	-	612,00	-	-
2006	-	600,00	-	-
2005	-	604,00	-	-

Sumber : KCD Pertanian Kecamatan.

PEMERINTAHAN DAN SARANANYA

2



Tabel : 2.1 Pemerintahan dan Sarananya

BANYAKNYA DESA ADAT, DUSUN DAN APARAT DESA
DIRINCI PER DESA

Kecamatan: (040) Dawan

Desa/ Kelurahan	Desa Adat	Banjar Dinas (Dusun)	Aparat Desa
[1]	[2]	[3]	[4]
01. Kusamba	8	5	12
02. Kampung Kusamba	-	-	7
03. Pesinggahan	2	4	11
04. Dawan Klod	-	4	11
05. Gunaksa	1	7	14
06. Sampalan Klod	-	4	11
07. Sampalan Tengah	1	3	10
08. Sulang	3	2	9
09. Pakseballi	-	5	12
10. Dawan Kaler	1	4	11
11. Pikat	3	7	14
12. Besan	1	3	10
Jumlah			
2009	20	48	132
2008	20	48	132
2007	20	48	131
2006	20	48	132
2005	20	48	132

Sumber : Kepala Desa

Tabel : 2.2 Pemerintahan dan Sarananya

**BANYAKNYA POS KEAMANAN DAN JUMLAH
PERSONILNYA PER DESA**

Kecamatan: (040) Dawan

Desa/ Kelurahan	Pos Keamanan			
	Hansip		Bimas/Babinsa	
	Jumlah	Personil	Jumlah	Personil
[1]	[2]	[3]	[4]	[5]
01. Kusamba	1	32	2	2
02. Kampung Kusamba	1	31	2	2
03. Pesinggahan	1	30	2	2
04. Dawan Klod	1	31	2	2
05. Gunaksa	1	28	2	2
06. Sampalan Klod	1	31	2	2
07. Sampalan Tengah	1	31	2	2
08. Sulang	1	31	2	2
09. Paksewali	1	37	2	2
10. Dawan Kaler	1	31	2	2
11. Pikat	1	35	2	2
12. Besan	1	33	2	2
Jumlah				
2009	12	381	24	24
2008	12	381	24	24
2007	12	381	24	24
2006	12	372	19	19
2005	12	372	19	19

Sumber : Kepala Desa

Tabel : 2.3 Pemerintahan dan Sarananya

BANYAKNYA SARANA PEREKONOMIAN PASAR
MENURUT JENIS PASAR DIRINCI PER DESA

Kecamatan: (040) Dawan

Desa/ Kelurahan	Jenis Pasar			
	Pasar Umum	Pasar Hewan	TPI	Kelompok Toko
[1]	[2]	[3]	[4]	[5]
01. Kusamba	1	-	1	1
02. Kampung Kusamba	-	-	-	-
03. Pesinggahan	-	-	-	-
04. Dawan Klod	1	-	-	-
05. Gunaksa	1	-	-	-
06. Sampalan Klod	1	-	-	-
07. Sampalan Tengah	-	-	-	-
08. Sulang	-	-	-	-
09. Pakseballi	1	-	-	-
10. Dawan Kaler	-	-	-	-
11. Pikat	-	-	-	-
12. Besan	-	-	-	-
Jumlah				
2009	6	-	1	1
2008	6	-	1	1
2007	6	-	1	1
2006	7	-	-	1
2005	7	-	-	1

Sumber : Kepala Desa

Tabel : 2.4 Pemerintahan dan Sarananya

JUMLAH KIOS DAN LOS DALAM PASAR SERTA
BANYAKNYA PEDAGANG

Kecamatan: (040) Dawan

Desa/ Kelurahan	Kios	Los	Pedagang
[1]	[2]	[3]	[4]
01. Kusamba	13	5	152
02. Kampung Kusamba	-	-	-
03. Pesinggahan	-	-	-
04. Dawan Klod	2	1	12
05. Gunaksa	2	1	69
06. Sampalan Klod	1	1	25
07. Sampalan Tengah	-	-	-
08. Sulang	-	-	-
09. Pakseballi	6	2	71
10. Dawan Kaler	1	-	9
11. Pikat	-	-	-
12. Besan	-	-	-
Jumlah			
2009	25	10	338
2008	25	10	321
2007	25	10	319
2006	21	10	356
2005	26	10	328

Sumber : Kepala Desa

Tabel : 2.5 Pemerintahan dan Sarananya

JUMLAH USAHA RUMAH MAKAN / WARUNG DAN
ART SHOP PER DESA

Kecamatan: (040) Dawan

Desa/ Kelurahan	Rumah Makan/ Restoran	Warung	Art Shop
[1]	[2]	[3]	[4]
01. Kusamba	2	151	-
02. Kampung Kusamba	-	19	-
03. Pesinggahan	6	52	5
04. Dawan Klod	-	35	-
05. Gunaksa	4	143	-
06. Sampalan Klod	1	41	-
07. Sampalan Tengah	-	29	-
08. Sulang	-	11	-
09. Pakseballi	-	58	-
10. Dawan Kaler	-	27	-
11. Pikat	-	31	-
12. Besan	-	15	-
Jumlah			
2009	13	612	5
2008	12	610	5
2007	14	608	5
2006	17	611	5
2005	17	603	5

Sumber : Kepala Desa

Tabel : 2.6 Pemerintahan dan Sarananya

BANYAKNYA SARANA BANK DAN LEMBAGA
KEUANGAN LAINNYA PER DESA.

Kecamatan: (040) Dawan

Desa/ Kelurahan	Lembaga			
	Bank	Perkreditan Desa (LPD)	B U U D dan K U D	Koperasi
[1]	[2]	[3]	[4]	[5]
01. Kusamba	2	7	-	2
02. Kampung Kusamba	1	-	-	-
03. Posinggahan	-	2	-	1
04. Dawan Klod	-	1	1	-
05. Gunaksa	-	1	-	2
06. Sampalan Klod	-	-	-	-
07. Sampalan Tengah	2	1	-	-
08. Sulang	-	3	-	-
09. Pakseballi	-	-	-	-
10. Dawan Kaler	-	1	-	-
11. Pikat	-	3	-	-
12. Besan	-	1	-	-
Jumlah				
2009	5	20	1	5
2008	5	20	1	5
2007	5	20	1	5
2006	5	20	1	1
2005	6	17	1	1

Sumber : BRI, LPD dan KUD

Tabel : 2.7 Pemerintahan dan Sarananya

BANYAKNYA KUD DAN NON KUD SERTA JUMLAH ANGGOTANYA PER DESA

Kecamatan: (040) Dawan

Desa/ Kelurahan	KUD		NON KUD	
	Jumlah	Anggota	Jumlah	Anggota
[1]	[2]	[3]	[4]	[5]
01. Kusamba	-	-	-	-
02. Kampung Kusamba	-	-	-	-
03. Pesinggahan	-	-	-	-
04. Dawan Klod	1	2789	2	881
05. Gunaksa	-	-	1	162
06. Sampalan Klod	-	-	-	-
07. Sampalan Tengah	-	-	-	-
08. Sulang	-	-	-	-
09. Pakseballi	-	-	-	-
10. Dawan Kaler	-	-	-	-
11. Pikat	-	-	2	631
12. Besan	-	-	-	-
Jumlah				
2009	1	2.789	5	1.674
2008	1	2.762	5	1.653
2007	1	2.762	5	1.653
2006	1	2.762	5	1.653
2005	1	2.762	5	1.653

Sumber : KUD, Kop. Amerta & Kop. Remaja

Tabel : 2.8 Pemerintahan dan Sarananya


JUMLAH KUD MENURUT JENIS USAHA YANG
DILAKUKAN PER DESA

Kecamatan: (040) Dawan

Desa/ Kelurahan	Jenis Usaha					
	K U D	Simpan Pinjam	RMU	KCK	Pangan	Saprodi
[1]	[2]	[3]	[4]	[5]	[6]	[7]
01. Kusamba	-	-	-	-	-	-
02. Kampung Kusamba	-	-	-	-	-	-
03. Pesinggahan	-	-	-	-	-	-
04. Dawan Klod	1	1	1	1	1	1
05. Gunaksa	-	-	-	-	-	-
06. Sampalan Klod	-	-	-	-	-	-
07. Sampalan Tengah	-	-	-	-	-	-
08. Sulang	-	-	-	-	-	-
09. Pakseballi	-	-	-	-	-	-
10. Dawan Kaler	-	-	-	-	-	-
11. Pikat	-	-	-	-	-	-
12. Besan	-	-	-	-	-	-
Jumlah						
2009	1	1	1	1	1	1
2008	1	1	1	1	1	1
2007	1	1	1	1	1	1
2006	1	1	1	1	1	1
2005	1	1	1	1	1	1

Sumber : KUD Panca Satya

3



Tabel : 3.1 P e n d u d u k

LUAS TANAH, JUMLAH PENDUDUK DAN KEPADATAN
PENDUDUK PER DESA

Kecamatan: (040) Dawan

Desa/ Kelurahan	Luas [Km ²]	Jumlah Penduduk	Kepadatan Penduduk Per Km ²
[1]	[2]	[3]	[4]
01. Kusamba	2,01	7.274	3.619
02. Kampung Kusamba	0,10	621	6.210
03. Peninggahan	3,65	3.416	936
04. Dawan Klod	4,30	2.651	617
05. Gunaksa	6,83	5.407	792
06. Sampalan Klod	1,27	3.136	2.469
07. Sampalan Tengah	0,67	2.110	3.149
08. Sulang	0,64	1.005	1.570
09. Pakseballi	2,68	5.163	1.926
10. Dawan Kaler	2,38	2.856	1.200
11. Pikat	7,25	4.211	581
12. Besan	5,60	2.525	451
<hr/>			
Jumlah			
2009	37,38	40.375	1.080
2008	37,38	36.226	969
2007	37,38	35.880	960
2006	37,38	35.562	931
2005	37,38	34.788	931

Sumber : Kepala Desa

Tabel : 3.2 P e n d u d u k

PENDUDUK MENURUT JENIS KELAMIN DIRINCI
PER DESA

Kecamatan: (040) Dawan

Desa/ Kelurahan	Jenis Kelamin		Jumlah Penduduk
	Laki	Perempuan	
[1]	[2]	[3]	[4]
01. Kusamba	3.526	3.748	7.274
02. Kampung Kusamba	294	327	621
03. Peninggahan	1.652	1.764	3.416
04. Dawan Klod	1.252	1.399	2.651
05. Gunaksa	2.569	2.838	5.407
06. Sampalan Klod	1.562	1.574	3.136
07. Sampalan Tengah	1.038	1.072	2.110
08. Sulang	504	501	1.005
09. Pakseballi	2.570	2.593	5.163
10. Dawan Kaler	1.440	1.416	2.856
11. Pikat	2.126	2.085	4.211
12. Besan	1.227	1.298	2.525
Jumlah			
2009	19.760	20.615	40.375
2008	17.771	18.455	36.226
2007	17.616	18.264	35.880
2006	17.426	18.136	35.562
2005	17.025	17.763	34.788

Sumber : Kepala Desa

Tabel : 3.3 P e n d u d u k

PENDUDUK MENURUT STATUS PERKAWINAN
DIRINCI PER DESA

Kecamatan: (040) Dawan

Desa/ Kelurahan	Status Perkawinan			
	Kawin	Belum Kawin	Hidup Cerai	Mati
[1]	[2]	[3]	[4]	[5]
01. Kusamba	3.324	3.555	37	358
02. Kampung Kusamba	280	307	10	24
03. Peninggahan	1.464	1.771	36	145
04. Dawan Klod	1.298	1.210	17	126
05. Gunaksa	2.588	2.520	58	241
06. Sampalan Klod	1.438	1.492	44	162
07. Sampalan Tengah	977	1.012	23	98
08. Sulang	455	487	7	56
09. Paksewali	2.206	2.661	49	247
10. Dawan Kaler	1.414	1.283	28	131
11. Pikat	1.794	2.139	32	246
12. Besan	1.172	1.188	17	148
Jumlah				
2009	18.410	19.625	358	1.982
2008	14.557	20.017	352	1.300
2007	14.865	19.402	329	1.284
2006	14.596	19.279	324	1.363
2005	14.439	18.661	300	1.378

Sumber : Kepala Desa

Tabel : 3.4 P e n d u d u k

PENDUDUK MENURUT KELOMPOK UMUR DAN
JENIS KELAMIN PER DESA

Kecamatan: (040) Dawan

Desa/ Kelurahan	Kelompok Umur (Tahun)					
	[0 - 4]		[5 - 9]		[10 - 14]	
	Lk	Pr	Lk	Pr	Lk	Pr
[1]	[2]	[3]	[4]	[5]	[6]	[7]
01. Kusamba	215	222	288	325	242	250
02. Kampung Kusamba	16	26	25	24	29	23
03. Peninggahan	107	120	125	151	132	120
04. Dawan Klod	91	97	96	113	98	114
05. Gunaksa	112	143	164	199	217	209
06. Sampalan Klod	121	97	133	117	111	129
07. Sampalan Tengah	93	85	97	85	86	72
08. Sulang	39	38	46	32	44	24
09. Pakseballi	134	162	228	195	216	197
10. Dawan Kaler	112	97	110	130	132	90
11. Pikat	125	117	162	152	149	134
12. Besan	86	93	115	104	91	77
Jumlah						
2009	1.251	1.297	1.589	1.627	1.547	1.439
2008	1.201	1.167	1.349	1.521	1.839	1.831
2007	1.196	1.212	1.444	1.585	1.906	1.867
2006	1.190	1.265	1.508	1.655	1.959	1.872
2005	1.114	1.162	1.710	1.695	2.089	1.847

Sumber : Kepala Desa

Tabel : 3.4 P e n d u d u k

LANJUTAN

Kecamatan: (040) Dawan

Desa/ Kelurahan	Kelompok Umur (Tahun)					
	[15 - 19]		[20 - 24]		[25 - 29]	
	Lk	Pr	Lk	Pr	Lk	Pr
[1]	[8]	[9]	[10]	[11]	[12]	[13]
01. Kusamba	315	251	297	289	360	373
02. Kampung Kusamba	24	19	27	35	34	29
03. Peninggahan	221	202	114	143	152	136
04. Dawan Klod	117	124	92	104	102	127
05. Gunaksa	286	324	218	238	237	240
06. Sampalan Klod	156	168	119	122	159	141
07. Sampalan Tengah	70	74	62	72	95	107
08. Sulang	45	34	45	37	46	47
09. Pakseballi	274	264	191	195	254	234
10. Dawan Kaler	96	87	97	99	101	124
11. Pikat	242	247	142	129	172	152
12. Besan	96	104	92	117	126	121
Jumlah						
2009	1.942	1.898	1.496	1.580	1.838	1.831
2008	1.924	1.884	1.703	1.764	1.604	1.698
2007	1.893	1.870	1.666	1.730	1.613	1.698
2006	1.857	1.866	1.627	1.728	1.586	1.655
2005	1.791	1.821	1.609	1.693	1.551	1.592

Sumber : Kepala Desa

Tabel : 3.4 P e n d u d u k

LANJUTAN

Kecamatan: (040) Dawan

Desa/ Kelurahan	Kelompok Umur (Tahun)					
	[30 - 34]		[35 - 39]		[40 - 44]	
	Lk	Pr	Lk	Pr	Lk	Pr
[1]	[14]	[15]	[16]	[17]	[18]	[19]
01. Kusamba	339	377	317	335	250	290
02. Kampung Kusamba	31	37	34	27	24	29
03. Peninggahan	124	168	148	144	109	136
04. Dawan Klod	91	116	93	106	107	128
05. Gunaksa	199	226	213	231	209	248
06. Sampalan Klod	127	131	109	124	101	96
07. Sampalan Tengah	101	98	81	91	80	69
08. Sulang	37	44	39	35	35	41
09. Paksewali	226	217	217	198	208	191
10. Dawan Kaler	124	139	168	124	104	97
11. Pikat	168	167	198	167	168	172
12. Besan	114	120	107	96	96	98
Jumlah						
2009	1.681	1.840	1.724	1.678	1.491	1.595
2008	1.389	1.479	1.209	1.271	1.086	1.125
2007	1.341	1.427	1.160	1.236	1.068	1.074
2006	1.272	1.392	1.121	1.233	1.015	1.054
2005	1.189	1.313	1.093	1.183	960	1.002

Sumber : Kepala Desa

Tabel : 3.4 P e n d u d u k

LANJUTAN

Kecamatan: (040) Dawan

Desa/ Kelurahan	Kelompok Umur (Tahun)					
	[45 - 49]		[50 - 54]		[55 - 59]	
	Lk	Pr	Lk	Pr	Lk	Pr
[1]	[20]	[21]	[22]	[23]	[24]	[25]
01. Kusamba	245	289	190	203	144	143
02. Kampung Kusamba	12	16	17	18	6	14
03. Peninggahan	107	91	82	74	66	65
04. Dawan Klod	103	83	78	71	51	55
05. Gunaksa	172	181	151	161	125	116
06. Sampalan Klod	106	97	77	67	72	78
07. Sampalan Tengah	66	65	46	51	40	53
08. Sulang	33	37	19	28	21	23
09. Paksewali	139	134	133	125	117	138
10. Dawan Kaler	103	80	61	77	63	75
11. Pikat	108	125	134	113	102	99
12. Besan	72	75	52	74	54	56
Jumlah						
2009	1266	1273	1040	1062	861	915
2008	941	979	828	870	765	813
2007	912	957	812	856	752	801
2006	880	937	775	839	709	793
2005	849	898	763	807	696	770

Sumber : Kepala Desa

Tabel : 3.4 P e n d u d u k

LANJUTAN

Kecamatan: (040) Dawan

Desa/ Kelurahan	Kelompok Umur (Tahun)					
	[60 - 64]		[65 - 69]		[70 Keatas]	
	Lk	Pr	Lk	Pr	Lk	Pr
[1]	[26]	[27]	[28]	[29]	[30]	[31]
01. Kusamba	112	139	85	96	127	166
02. Kampung Kusamba	4	11	8	8	3	11
03. Pessinggahan	41	63	49	50	75	101
04. Dawan Klod	46	45	36	45	51	71
05. Gunaksa	81	109	80	73	105	140
06. Sampalan Klod	58	76	48	52	65	79
07. Sampalan Tengah	36	38	38	36	47	76
08. Sulang	21	27	14	22	20	32
09. Pakseball	76	94	60	81	97	168
10. Dawan Kaler	42	56	64	63	63	78
11. Pikat	73	79	72	93	111	139
12. Besan	35	45	36	35	55	83
Jumlah						
2009	625	782	590	654	819	1144
2008	713	757	625	662	593	632
2007	670	722	620	642	573	587
2006	626	692	562	610	534	546
2005	591	657	507	537	495	578

Sumber : Kepala Desa

Tabel : 3.5 P e n d u d u k

PENDUDUK MENURUT USIA 7-12 TAHUN DAN STATUS
PENDIDIKAN PER DESA

Kecamatan: (040) Dawan

Desa/ Kelurahan	Usia 7 - 12 Tahun		
	Belum Pernah Sekolah	Sedang Sekolah	Tidak Sekolah Lagi
[1]	[2]	[3]	[4]
01. Kusamba	-	1.116	-
02. Kampung Kusamba	-	106	-
03. Posinggahan	-	534	-
04. Dawan Klod	-	345	-
05. Gunaksa	-	846	-
06. Sampalan Klod	-	417	-
07. Sampalan Tengah	-	337	-
08. Sulang	-	133	-
09. Pakseballi	-	714	-
10. Dawan Kaler	-	363	-
11. Pikat	-	1022	-
12. Besan	-	323	-
Jumlah			
2009	-	6.256	-
2008	-	4.140	-
2007	-	4.088	-
2006	-	4.358	-
2005	-	3.278	-

Sumber : SIAK Kec Dawan

Tabel : 3.6 P e n d u d u k

PENDUDUK MENURUT KEWARGANEGARAAN
DIRINCI PER DESA

Kecamatan: (040) Dawan

Desa/ Kelurahan	W N I	W N A		
		Arab	Cina	Lainnya
[1]	[2]	[3]	[4]	[5]
01. Kusamba	7.274	-	-	-
02. Kampung Kusamba	621	-	-	-
03. Posinggahan	3.416	-	-	-
04. Dawan Klod	2.651	-	-	-
05. Gunaksa	5.407	-	-	-
06. Sampalan Klod	3.136	-	-	-
07. Sampalan Tengah	2.110	-	-	-
08. Sulang	1.005	-	-	-
09. Pakseballi	5.163	-	-	-
10. Dawan Kaler	2.856	-	-	-
11. Pikat	4.211	-	-	-
12. Besan	2.525	-	-	-
Jumlah				
2009	40.375	-	-	-
2008	36.226	-	-	-
2007	35.880	-	-	-
2006	35.562	-	-	-
2005	34.778	-	-	-

Sumber : Kepala Desa

Tabel : 3.7 P e n d u d u k

BANYAKNYA PENDUDUK, RUMAH TANGGA DAN
RATA-RATA JIWA PER RUMAH TANGGA DIRINCI
PER DESA

Kecamatan: (040) Dawan

Desa/ Kelurahan	Jumlah Penduduk	Jumlah Rumah Tangga	Rata-Rata Jiwa Per Rumah Tangga
[1]	[2]	[3]	[4]
01. Kusamba	7.274	1.787	4
02. Kampung Kusamba	621	170	4
03. Posinggahan	3.416	933	4
04. Dawan Klod	2.651	619	4
05. Gunaksa	5.407	1.367	4
06. Sampalan Klod	3.136	807	4
07. Sampalan Tengah	2.110	511	4
08. Sulang	1.005	285	4
09. Pakseballi	5.163	1.240	4
10. Dawan Kaler	2.856	662	4
11. Pikat	4.211	977	4
12. Besan	2.525	607	4
Jumlah			
2009	40.375	9.965	4
2008	36.226	9.464	4
2007	35.880	9.172	4
2006	35.562	8.891	4
2005	34.788	8.417	4

Sumber : Kepala Desa

Tabel : 3.8 P e n d u d u k

BANYAKNYA KELAHIRAN DAN KEMATIAN
MENURUT JENIS KELAMIN PER DESA

Desa/ Kelurahan	Lahir		Mati	
	Laki	Perempuan	Laki	Perempuan
[1]	[2]	[3]	[4]	[5]
01. Kusamba	19	8	12	11
02. Kampung Kusamba	3	4	2	3
03. Pessinggahan	24	28	7	12
04. Dawan Klod	8	23	7	8
05. Gunaksa	25	41	18	25
06. Sampalan Klod	13	8	9	3
07. Sampalan Tengah	23	29	7	5
08. Sulang	10	3	2	1
09. Pakseball	10	20	5	10
10. Dawan Kaler	14	19	5	7
11. Pikat	15	11	8	8
12. Besan	26	11	7	8
Jumlah				
2009	190	205	89	101
2008	245	220	123	135
2007	277	239	126	122
2006	272	235	130	129
2005	401	337	118	122

Sumber : Kepala Desa

Tabel : 3.9 P e n d u d u k

**BANYAKNYA PENDUDUK YANG DATANG DAN PINDAH
MENURUT JENIS KELAMIN PER DESA**

Kecamatan: (040) Dawan

Desa/ Kelurahan	Datang		Pindah	
	Laki	Perempuan	Laki	Perempuan
[1]	[2]	[3]	[4]	[5]
01. Kusamba	420	526	5	18
02. Kampung Kusamba	13	23	2	5
03. Peninggahan	115	196	1	11
04. Dawan Klod	82	126	-	5
05. Gunaksa	348	436	1	5
06. Sampalan Klod	251	163	5	11
07. Sampalan Tengah	53	73	9	21
08. Sulang	7	8	2	4
09. Pakseballi	116	126	3	15
10. Dawan Kaler	60	47	11	18
11. Pikat	387	356	9	10
12. Besan	84	104	-	5
Jumlah				
2009	1.936	2.184	48	128
2008	120	327	87	221
2007	138	251	90	229
2006	173	441	55	292
2005	95	229	85	182

Sumber : Kepala Desa

Tabel : 3.10 Penduduk

SUMBER MATA PENCAHARIAN UTAMA RUMAH
TANGGA PENDUDUK MENURUT SEKTOR EKONOMI
PER DESA

Kecamatan: (040) Dawan

Desa/ Kelurahan	Pertanian					
	Tanam an Pangan	Peter nakan	Peri kanan	Perke bunan	Perda ngan	Industri
[1]	[2]	[3]	[4]	[5]	[6]	[7]
01. Kusamba	282	11	351	-	537	187
02. Kampung Kusamba	2	-	4	-	89	11
03. Pesiinggahan	379	11	21	98	141	62
04. Dawan Klod	174	18	-	121	47	62
05. Gunaksa	385	28	-	126	321	47
06. Sampalan Klod	121	17	-	9	198	64
07. Sampalan Tengah	115	1	-	-	204	47
08. Sulang	35	3	-	56	83	21
09. Paksewali	92	56	1	283	446	94
10. Dawan Kaler	120	2	-	237	91	39
11. Pikat	270	58	22	321	57	63
12. Besan	19	17	-	383	26	4
Jumlah						
2009	1.994	222	399	1.634	2.240	701
2008	2.767	360	436	1.832	2.374	763
2007	1.734	347	436	1.850	2.063	564
2006	1.734	499	451	1.863	2.032	463
2005	1.734	9	451	1.869	1.643	279

Sumber : Kepala Desa

Tabel : 3.10 Penduduk

LANJUTAN

Kecamatan: (040) Dawan

Desa/ Kelurahan	Pertam	Peng	Perbank	Pemerin	
	ban	Listrik	angkutan		an dan
	dan	dan	dan	lembaga	
	Pengga	Air	Komuni	Keuangan	
	lian	Minum	kasi	Lainnya	
[1]	[8]	[9]	[10]	[11]	[12]
01. Kusamba	44	-	42	131	202
02. Kampung Kusamba	-	-	9	9	46
03. Peninggahan	9	-	39	61	112
04. Dawan Klod	-	-	22	43	132
05. Gunaksa	14	-	49	41	356
06. Sampalan Klod	21	-	24	62	291
07. Sampalan Tengah	-	-	11	32	101
08. Sulang	-	-	7	8	72
09. Pakseballi	-	-	53	82	133
10. Dawan Kaler	-	-	9	44	120
11. Pikat	-	-	8	14	164
12. Besan	-	-	23	19	116
Jumlah					
2009	88	-	296	546	1.845
2008	88	-	298	546	2.072
2007	74	-	280	317	1.966
2006	72	-	269	196	1.956
2005	80	-	264	196	1.952

Sumber : Kepala Desa

Tabel : 3.11 Penduduk

BANYAKNYA PENDUDUK YANG BERTRANSMIGRASI
MENURUT JENIS TRANSMIGRASI PER DESA

Kecamatan: (040) Dawan

Desa/ Kelurahan	Jenis Transmigrasi		
	Umum	Spontan/ Swakarsa	Lainnya
[1]	[2]	[3]	[4]
01. Kusamba	-	-	-
02. Kampung Kusamba	-	-	-
03. Pesiinggahan	-	-	-
04. Dawan Klod	-	-	-
05. Gunaksa	-	-	-
06. Sampalan Klod	-	-	-
07. Sampalan Tengah	-	-	-
08. Sulang	-	-	-
09. Pakseballi	-	-	-
10. Dawan Kaler	-	-	-
11. Pikat	-	-	-
12. Besan	-	-	-
Jumlah			
2009	-	-	-
2008	-	-	-
2007	-	-	-
2006	-	-	-
2005	-	-	-

Sumber : Kepala Desa

Tabel : 3.12 P e n d u d u k

BANYAKNYA BANGUNAN MENURUT PENGGUNAANYA
DIRINCI PER DESA

Kecamatan: (040) Dawan

Desa/ Kelurahan	Tempat Tinggal	Bukan Tempat Tinggal	Campuran	
			Toko/ Perda gangan	Industri/ Kerajinan
[1]	[2]	[3]	[4]	[5]
01. Kusamba	1.519	161	123	12
02. Kampung Kusamba	145	16	9	2
03. Peninggahan	793	62	22	6
04. Dawan Klod	526	87	63	5
05. Gunaksa	1.162	142	38	7
06. Sampalan Klod	685	85	7	12
07. Sampalan Tengah	434	64	17	9
08. Sulang	242	31	3	2
09. Pakseballi	1.054	83	24	13
10. Dawan Kaler	563	82	139	-
11. Pikat	830	40	112	2
12. Besan	516	88	53	-
Jumlah				
2009	8.470	941	610	70
2008	8.074	937	599	68
2007	7.689	938	593	68
2006	7.247	934	590	71
2005	7.234	928	590	71

Sumber : Koordinator Statistik Kecamatan

Tabel : 3.13 Penduduk

**BANYAKNYA RUMAH TANGGA PEMAKAI AIR UNTUK
MINUM DAN MEMASAK MENURUT SUMBERNYA
PER DESA**

Kecamatan: (040) Dawan

Desa/ Kelurahan	Sumber Air				
	PAM	Sumur/ Perigi	Mata Air	Sungai	Lainnya
[1]	[2]	[3]	[4]	[5]	[6]
01. Kusamba	442	1.345	-	-	-
02. Kampung Kusamba	84	86	-	-	-
03. Posinggahan	402	531	-	-	-
04. Dawan Klod	605	14	-	-	-
05. Gunaksa	929	-	438	-	-
06. Sampalan Klod	732	75	-	-	-
07. Sampalan Tengah	476	35	-	-	-
08. Sulang	194	91	-	-	-
09. Pakseballi	833	407	-	-	-
10. Dawan Kaler	302	238	122	-	-
11. Pikat	345	531	101	-	-
12. Besan	436	-	171	-	-
Jumlah					
2009	5.780	3.353	832	-	-
2008	5.712	3.057	626	-	-
2007	5.615	2.903	577	-	-
2006	5.006	3.093	614	-	-
2005	4.635	3.055	727	-	-

Sumber : Kepala Desa

Tabel : 3.14 Penduduk

**BANYAKNYA RUMAH TANGGA MENURUT
PENGUNAAN KAKUS / JAMBAN DIRINCI PER DESA**

Kecamatan: (040) Dawan

Desa/ Kelurahan	Jamban Tangki Septik			Jamban Lainnya
	Sendiri	Bersama	Umum	
[1]	[2]	[3]	[4]	[5]
01. Kusamba	1.497	147	-	143
02. Kampung Kusamba	139	28	-	3
03. Posinggahan	540	165	-	228
04. Dawan Klod	443	18	-	158
05. Gunaksa	791	380	-	196
06. Sampalan Klod	633	90	-	84
07. Sampalan Tengah	351	151	-	9
08. Sulang	245	34	-	6
09. Pakseballi	1.113	70	-	57
10. Dawan Kaler	464	46	-	152
11. Pikat	764	109	-	104
12. Besan	348	106	-	153
Jumlah				
2009	7.328	1344	-	1.293
2008	7.328	830	-	1.306
2007	7.194	186	-	1.511
2006	7.194	186	-	1.511
2005	6.889	74	-	1.455

Sumber : Puskesmas

Tabel : 3.15 Penduduk

BANYAKNYA RUMAH TANGGA MENURUT JENIS
PENERANGAN YANG DIGUNAKAN DIRINCI PER DESA


Kecamatan: (040) Dawan

Desa/ Kelurahan	Jenis Penerangan		
	Listrik	Minyak Tanah	Lainnya
[1]	[2]	[3]	[4]
01. Kusamba	1.784	3	-
02. Kampung Kusamba	170	-	-
03. Posinggahan	933	-	-
04. Dawan Klod	619	-	-
05. Gunaksa	1.351	16	-
06. Sampalan Klod	773	34	-
07. Sampalan Tengah	509	2	-
08. Sulang	284	1	-
09. Pakseballi	1.224	16	-
10. Dawan Kaler	648	14	-
11. Pikat	971	6	-
12. Besan	603	4	-
Jumlah			
2009	9.869	96	-
2008	9.354	111	-
2007	9.062	110	-
2006	8.729	162	-
2005	8.185	232	-

Sumber : Potensi Desa

PENDIDIKAN DAN SOSIAL BUDAYA

4



Tabel : 4.1 Pendidikan Sosial dan Budaya

**BANYAKNYA SEKOLAH MENURUT JENISNYA
DIRINCI PER DESA**

Kecamatan: (040) Dawan

Desa/ Kelurahan	Sekolah				Akademi/ Univer sitas
	TK	S D	SMTP	SMTA	
[1]	[2]	[3]	[4]	[5]	[6]
01. Kusamba	2	4	-	-	-
02. Kampung Kusamba	1	-	-	-	-
03. Pesinggahan	1	3	-	-	-
04. Dawan Klod	1	2	1	1	-
05. Gunaksa	2	3	1	1	-
06. Sampalan Klod	1	2	-	-	-
07. Sampalan Tengah	1	1	-	-	-
08. Sulang	1	1	-	-	-
09. Paksewali	1	3	-	-	-
10. Dawan Kaler	1	2	-	-	-
11. Pikat	2	2	1	-	-
12. Besan	1	1	-	-	-
Jumlah					
2009/2010	15	24	3	2	-
2008/2009	14	24	3	2	-
2007/2008	13	24	3	2	-
2006/2007	13	24	3	2	-
2005/2006	11	24	3	2	-

Sumber : Dinas Pendidikan Kecamatan Dawan

Tabel : 4.2 Pendidikan Sosial dan Budaya

BANYAKNYA GURU MENURUT TEMPAT MENGAJAR
DIRINCI PER DESA

Kecamatan: (040) Dawan

Desa/ Kelurahan	Guru				
	TK	S D	SMTP	SMTA	Akademi/ Univer sitas
[1]	[2]	[3]	[4]	[5]	[6]
01. Kusamba	8	42	-	-	-
02. Kampung Kusamba	4	-	-	-	-
03. Pesinggahan	6	28	-	-	-
04. Dawan Klod	7	18	46	51	-
05. Gunaksa	13	28	48	58	-
06. Sampalan Klod	5	24	-	-	-
07. Sampalan Tengah	8	12	-	-	-
08. Sulang	4	10	-	-	-
09. Pakseballi	7	34	-	-	-
10. Dawan Kaler	4	18	-	-	-
11. Pikat	7	17	28	-	-
12. Besan	4	8	-	-	-
Jumlah					
2009/2010	77	239	122	109	-
2008/2009	69	218	118	110	-
2007/2008	51	239	102	111	-
2006/2007	27	212	102	117	-
2005/2006	31	229	136	110	-

Sumber : Dinas Pendidikan Kecamatan Dawan

Tabel : 4.3 Pendidikan Sosial dan Budaya

BANYAKNYA MURID TK DIRINCI MENURUT JENIS
KELAMIN DAN JUMLAH LULUSAN TAHUN SEBELUMNYA

Kecamatan: (040) Dawan

Desa/ Kelurahan	Murid TK		Jumlah Lulusan Tahun Sebelumnya
	Laki	Perempuan	
[1]	[2]	[3]	[4]
01. Kusamba	32	43	64
02. Kampung Kusamba	8	18	18
03. Pesinggahan	20	27	32
04. Dawan Klod	40	42	56
05. Gunaksa	48	43	84
06. Sampalan Klod	26	14	25
07. Sampalan Tengah	32	30	42
08. Sulang	12	5	9
09. Paksewali	36	43	68
10. Dawan Kaler	14	10	27
11. Pikat	24	28	46
12. Besan	18	13	38
Jumlah			
2009/2010	310	316	509
2008/2009	306	320	506
2007/2008	344	322	450
2006/2007	322	296	457
2005/2006	261	270	369

Sumber : Dinas Pendidikan Kecamatan Dawan

Tabel : 4.4 Pendidikan Sosial dan Budaya

BANYAKNYA MURID SD DIRINCI MENURUT JENIS
KELAMIN DAN JUMLAH LULUSAN TAHUN SEBELUMNYA
PER DESA

Kecamatan: (040) Dawan

Desa/ Kelurahan	Murid SD		Jumlah Lulusan Tahun Sebelumnya
	Laki	Perempuan	
[1]	[2]	[3]	[4]
01. Kusamba	354	308	86
02. Kampung Kusamba	-	-	-
03. Pesinggahan	182	192	52
04. Dawan Klod	138	133	41
05. Gunaksa	279	268	88
06. Sampalan Klod	132	128	32
07. Sampalan Tengah	49	38	18
08. Sulang	31	24	8
09. Paksewali	332	264	84
10. Dawan Kaler	116	106	18
11. Pikat	182	136	40
12. Besan	89	75	24
Jumlah			
2009/2010	1.884	1.672	491
2008/2009	1.853	1.645	492
2007/2008	1.752	1.571	556
2006/2007	1.719	1.531	520
2005/2006	1.721	1.525	511

Sumber : Dinas Pendidikan Kecamatan Dawan

Tabel : 4.5 Pendidikan Sosial dan Budaya

BANYAKNYA MURID SMTP DIRINCI MENURUT JENIS
KELAMIN DAN JUMLAH LULUSAN TAHUN SEBELUMNYA
PER DESA

Kecamatan: (040) Dawan

Desa/ Kelurahan	Murid SMTP		Jumlah Lulusan Tahun Sebelumnya
	Laki	Perempuan	
[1]	[2]	[3]	[4]
01. Kusamba	-	-	-
02. Kampung Kusamba	-	-	-
03. Pesinggahan	-	-	-
04. Dawan Klod	286	232	160
05. Gunaksa	271	262	162
06. Sampalan Klod	-	-	-
07. Sampalan Tengah	-	-	-
08. Sulang	-	-	-
09. Paksewali	-	-	-
10. Dawan Kaler	-	-	-
11. Pikat	192	162	160
12. Besan	-	-	-
Jumlah			
2009/2010	749	656	482
2008/2009	738	628	486
2007/2008	676	598	471
2006/2007	650	583	419
2005/2006	673	603	450

Sumber : Dinas Pendidikan Kecamatan Dawan

Tabel : 4.6 Pendidikan Sosial dan Budaya

BANYAKNYA MURID SMTA DIRINCI MENURUT JENIS
KELAMIN DAN JUMLAH LULUSAN TAHUN SEBELUMNYA
PER DESA

Kecamatan: (040) Dawan

Desa/ Kelurahan	Murid SMTA		Jumlah Lulusan Tahun Sebelumnya
	Laki	Perempuan	
[1]	[2]	[3]	[4]
01. Kusamba	-	-	-
02. Kampung Kusamba	-	-	-
03. Posinggahan	-	-	-
04. Dawan Klod	214	162	92
05. Gunaksa	482	313	232
06. Sampalan Klod	-	-	-
07. Sampalan Tengah	-	-	-
08. Sulang	-	-	-
09. Pakseballi	-	-	-
10. Dawan Kaler	-	-	-
11. Pikat	-	-	-
12. Besan	-	-	-
Jumlah			
2009/2010	696	475	324
2008/2009	722	494	349
2007/2008	692	495	385
2006/2007	619	533	332
2005/2006	644	557	281

Sumber : Dinas Pendidikan Kecamatan Dawan

Tabel : 4.7 Pendidikan Sosial dan Budaya

BANYAKNYA PENDUDUK MENURUT TINGKAT
PENDIDIKAN TERTINGGI YANG DITAMATKAN
PER DESA

Kecamatan: (040) Dawan

Desa/ Kelurahan	Belum Pernah Sekolah	Belum Tamat SD	Tamat SD
[1]	[2]	[3]	[4]
01. Kusamba	1.514	1.116	1.973
02. Kampung Kusamba	89	106	118
03. Pessinggahan	640	534	1.266
04. Dawan Klod	514	345	663
05. Gunaksa	1.078	846	1.718
06. Sampalan Klod	525	417	940
07. Sampalan Tengah	387	337	576
08. Sulang	226	133	275
09. Paksewali	961	714	1.763
10. Dawan Kaler	492	363	691
11. Pikat	611	1.022	1.119
12. Besan	443	323	781
Jumlah			
2009	7.480	6.256	11.883
2008	3.448	3.498	18.898
2007	4.619	3.445	18.671
2006	4.521	3.321	18.655
2005	4.374	3.344	18.646

Sumber : Kepala Desa

TABEL : 4.7 LANJUTAN

Kecamatan: (040) Dawan

Desa/ Kelurahan	Tamat	Tamat	Tamat
	SMTP	SMTA	Akademi/ Universitas
[1]	[5]	[6]	[7]
01. Kusamba	877	1.487	307
02. Kampung Kusamba	119	138	51
03. Pesinggahan	484	374	118
04. Dawan Klod	279	702	148
05. Gunaksa	648	875	242
06. Sampalan Klod	285	778	191
07. Sampalan Tengah	203	471	136
08. Sulang	106	210	55
09. Pakseballi	524	922	279
10. Dawan Kaler	322	872	116
11. Pikat	436	861	162
12. Besan	244	620	114
Jumlah			
2009	4.527	8.310	1.919
2008	5.173	4.277	933
2007	4.566	3.682	897
2006	4.522	3.647	896
2005	4.275	3.255	894

Sumber : Kepala Desa

Tabel : 4.8 Pendidikan Sosial dan Budaya

**BANYAKNYA ANAK SASARAN DIDIK DALAM
KEPRAMUKAAN PER DESA**

Kecamatan: (040) Dawan

Desa/ Kelurahan	Sasaran Didik			
	Pendega	Penegak	Penggalang	Siaga
[1]	[2]	[3]	[4]	[5]
01. Kusamba	-	-	-	286
02. Kampung Kusamba	-	-	-	-
03. Posinggahan	-	-	-	160
04. Dawan Klod	-	28	164	132
05. Gunaksa	-	48	164	256
06. Sampalan Klod	-	-	-	116
07. Sampalan Tengah	-	-	-	41
08. Sulang	-	-	-	30
09. Paksewali	-	-	-	251
10. Dawan Kaler	-	-	-	118
11. Pikat	-	-	120	132
12. Besan	-	-	-	70
Jumlah				
2009	-	76	448	1.146
2008	-	74	442	1.141
2007	-	67	440	1.135
2006	-	73	422	1.099
2005	-	69	425	1.064

Sumber : Sekolah SMP, SMA, Didas

Tabel : 4.9 Pendidikan Sosial dan Budaya

BANYAKNYA GUGUS DEPAN, SUMBER DIDIK DALAM
KEPRAMUKAAN DIRINCI PER DESA

Kecamatan: (040) Dawan

Desa/ Kelurahan	Gugus Depan	Sumber Didik		
		Pembim- bing	Andalan	Pembina
[1]	[2]	[3]	[4]	[5]
01. Kusamba	4	-	-	34
02. Kampung Kusamba	-	-	-	-
03. Pesinggahan	3	-	-	21
04. Dawan Klod	4	-	-	33
05. Gunaksa	5	-	-	39
06. Sampalan Klod	2	-	-	8
07. Sampalan Tengah	1	-	-	4
08. Sulang	1	-	-	3
09. Paksewali	3	-	-	14
10. Dawan Kaler	2	-	-	7
11. Pikat	3	-	-	21
12. Besan	1	-	-	3
Jumlah				
2009	29	-	-	187
2008	29	-	-	187
2007	29	-	-	187
2006	29	-	-	184
2005	29	-	-	216

Sumber : P & K Kecamatan

Tabel : 4.10 Pendidikan Sosial dan Budaya

BANYAKNYA ORGANISASI SOSIAL DESA MENURUT
JENISNYA PER DESA

Kecamatan: (040) Dawan

Desa/ Kelurahan	Jumlah Karang Taruna	Jumlah Anggota PKK	Panti Asuhan	Organisasi Pengairan	
				Banyak	Anggota
[1]	[2]	[3]	[4]	[5]	[6]
01. Kusamba	1	30		1	212
02. Kampung Kusamba	1	23	-	-	-
03. Pesinggahan	1	31	-	1	154
04. Dawan Klod	1	23	-	1	300
05. Gunaksa	1	21	-	3	728
06. Sampalan Klod	1	19	-	-	-
07. Sampalan Tengah	1	31	-	-	-
08. Sulang	1	29	-	-	-
09. Paksebali	1	23	-	-	-
10. Dawan Kaler	1	28	-	-	-
11. Pikat	1	23	-	1	155
12. Besan	1	31	-	-	-
Jumlah					
2009	12	312	-	7	1.549
2008	12	312	-	7	1.545
2007	12	312	-	7	1.545
2006	12	312	-	7	1.545
2005	12	312	-	7	1.545

Sumber : Koordinator Statistik Kecamatan

Tabel : 4.11 Pendidikan Sosial dan Budaya

BANYAKNYA FASILITAS OLAH RAGA DIRINCI
MENURUT JENISNYA PER DESA

Kecamatan: (040) Dawan

Desa/ Kelurahan	L a p a n g a n				
	Sepak Bola	Volly Ball	Tenis Meja	Bulu Tangkis	Lainnya
[1]	[2]	[3]	[4]	[5]	[6]
01. Kusamba	1	1	3	6	-
02. Kampung Kusamba	-	-	2	1	-
03. Pesinggahan	-	1	3	1	-
04. Dawan Klod	1	2	3	2	1
05. Gunaksa	-	-	2	1	1
06. Sampalan Klod	-	1	3	-	1
07. Sampalan Tengah	-	1	2	2	-
08. Sulang	-	-	1	1	-
09. Pakseballi	1	2	1	1	1
10. Dawan Kaler	1	-	4	1	-
11. Pikat	1	1	5	1	-
12. Besan	-	-	2	2	-
Jumlah					
2009	5	9	31	19	4
2008	5	9	31	19	4
2007	4	9	31	18	3
2006	4	10	31	19	3
2005	5	13	36	19	3

Sumber : Koordinator Statistik Kecamatan

Tabel : 4.12 Pendidikan Sosial dan Budaya

BANYAKNYA PENDUDUK YANG BERLANGGANAN
MAJALAH DIRINCI PER DESA

Kecamatan: (040) Dawan

Desa/ Kelurahan	M a j a l a h			
	Keluarga	Olah Raga	Pertanian	Umum
[1]	[2]	[3]	[4]	[5]
01. Kusamba	-	-	-	4
02. Kampung Kusamba	-	-	-	2
03. Pesinggahan	-	-	-	-
04. Dawan Klod	-	-	1	-
05. Gunaksa	-	-	-	6
06. Sampalan Klod	-	-	-	2
07. Sampalan Tengah	-	-	-	-
08. Sulang	-	-	-	-
09. Paksewali	-	-	-	6
10. Dawan Kaler	-	-	1	-
11. Pikat	-	-	-	-
12. Besan	-	-	-	-
Jumlah				
2009	-	-	2	20
2008	-	-	1	19
2007	-	-	1	24
2006	-	-	1	27
2005	-	-	1	25

Sumber : Kepala Desa

Tabel : 4.13 Pendidikan Sosial dan Budaya

BANYAKNYA PENDUDUK YANG BERLANGGANAN
SURAT KABAR / KORAN DIRINCI PER DESA

Kecamatan: (040) Dawan

Desa/ Kelurahan	Surat Kabar			
	Bali Post	Suara Karya	Kompas	Lainnya
[1]	[2]	[3]	[4]	[5]
01. Kusamba	31	-	-	11
02. Kampung Kusamba	6	-	-	3
03. Posinggahan	9	-	-	4
04. Dawan Klod	18	-	-	8
05. Gunaksa	46	-	-	11
06. Sampalan Klod	16	-	-	5
07. Sampalan Tengah	22	-	-	6
08. Sulang	8	-	-	3
09. Pakseballi	16	-	-	4
10. Dawan Kaler	10	-	-	3
11. Pikat	11	-	-	3
12. Besan	9	-	-	5
Jumlah				
2009	202	-	-	66
2008	200	-	-	61
2007	199	-	-	58
2006	202	-	-	61
2005	196	-	-	58

Sumber : Kepala Desa

KESEHATAN DAN KELUARGA BERENCANA

5



Tabel : 5.1 Kesehatan dan Keluarga Berencana

BANYAKNYA SARANA KESEHATAN DIRINCI PER DESA

Kecamatan: (040) Dawan

Desa/ Kelurahan	Poliklinik	Puskesmas/ Puskesmas Pembantu	Rumah	P o s K B
			Sakit Bersalin (BKIA)	
[1]	[2]	[3]	[4]	[5]
01. Kusamba	-	2	-	2
02. Kampung Kusamba	-	-	-	-
03. Peninggahan	-	1	-	1
04. Dawan Klod	-	1	-	1
05. Gunaksa	-	2	-	1
06. Sampalan Klod	-	1	-	1
07. Sampalan Tengah	-	1	-	1
08. Sulang	-	1	-	1
09. Pakseballi	-	1	-	1
10. Dawan Kaler	-	1	-	1
11. Pikat	-	1	-	1
12. Besan	-	1	-	1
Jumlah				
2009	-	13	-	12
2008	-	13	-	12
2007	-	13	-	12
2006	-	13	-	12
2005	-	13	-	12

Sumber : Puskesmas

Tabel : 5.2 Kesehatan dan Keluarga Berencana

BANYAKNYA TENAGA KESEHATAN DIRINCI PER DESA

Kecamatan: (040) Dawan

Desa/ Kelurahan	Tenaga Medis			Dukun	Lainnya
	Dokter	Bidan	Perawat		
[1]	[2]	[3]	[4]	[5]	[6]
01. Kusamba	1	5	4	4	2
02. Kampung Kusamba	1	1	-	3	-
03. Posinggahan	-	2	3	6	2
04. Dawan Klod	1	2	2	1	-
05. Gunaksa	1	6	4	-	-
06. Sampalan Klod	1	1	1	-	-
07. Sampalan Tengah	2	2	-	3	-
08. Sulang	-	1	-	2	-
09. Paksewali	1	1	3	6	-
10. Dawan Kaler	-	2	4	4	-
11. Pikat	1	3	2	-	2
12. Besan	-	-	2	2	-
Jumlah					
2009	9	26	25	31	6
2008	9	25	25	31	6
2007	10	24	26	34	6
2006	14	16	16	57	9
2005	10	15	15	58	9

Sumber : Puskesmas

Tabel : 5.3 Kesehatan dan Keluarga Berencana

BANYAKNYA PENDERITA CACAT MENURUT JENISNYA
DIRINCI PER DESA

Kecamatan: (040) Dawan

Desa/ Kelurahan	Tuna Netra (Buta)	Tuna Rungu (Bisu)	Cacat Jasmani	Cacat Mental	Cacat Lainnya
[1]	[2]	[3]	[4]	[5]	[6]
01. Kusamba	5	3	31	6	5
02. Kampung Kusamba	1	-	2	3	3
03. Pesinggahan	2	2	2	4	1
04. Dawan Klod	3	1	21	7	3
05. Gunaksa	4	-	24	13	3
06. Sampalan Klod	1	1	17	11	2
07. Sampalan Tengah	2	-	14	4	4
08. Sulang	2	5	8	1	5
09. Paksewali	3	4	15	2	8
10. Dawan Kaler	2	3	6	11	3
11. Pikat	3	8	23	7	3
12. Besan	1	3	27	4	-
Jumlah					
2009	29	30	190	73	40
2008	30	32	188	74	39
2007	32	32	200	83	44
2006	22	34	75	43	41
2005	23	38	117	22	6

Sumber : Kepala Desa

Tabel : 5.4 Kesehatan dan Keluarga Berencana

BANYAKNYA PESERTA KELUARGA BERENCANA
MENURUT ALAT KONTASEPSI YANG DIPAKAI
PER DESA

Kecamatan: (040) Dawan

Desa/ Kelurahan	Alat Kontasepsi			
	IUD	Pil	Implan	Kondom
[1]	[2]	[3]	[4]	[5]
01. Kusamba	492	31	34	4
02. Kampung Kusamba	39	8	1	3
03. Pesinggahan	230	24	6	-
04. Dawan Klod	121	29	3	3
05. Gunaksa	246	62	26	29
06. Sampalan Klod	58	69	11	1
07. Sampalan Tengah	28	10	-	2
08. Sulang	17	13	4	2
09. Pakseballi	127	23	22	10
10. Dawan Kaler	129	12	4	-
11. Pikat	189	19	7	28
12. Besan	46	3	59	7
Jumlah				
2009	1.722	303	177	89
2008	1.676	323	240	81
2007	1.764	304	217	66
2006	1.714	335	218	62
2005	1.709	343	163	51

Sumber : PLKB

Tabel : 5.4 Kesehatan dan Keluarga Berencana

LANJUTAN

Kecamatan: (040) Dawan

Desa/ Kelurahan	Alat Kontasepsi			
	Ovag	Vasektomi	Tubektomi	Suntikan
[1]	[6]	[7]	[8]	[9]
01. Kusamba	-	17	31	392
02. Kampung Kusamba	-	-	-	36
03. Pesinggahan	-	1	14	164
04. Dawan Klod	-	-	10	192
05. Gunaksa	-	-	22	388
06. Sampalan Klod	-	-	2	221
07. Sampalan Tengah	-	-	5	218
08. Sulang	-	1	3	92
09. Paksewali	-	-	21	471
10. Dawan Kaler	-	-	10	162
11. Pikat	-	-	15	168
12. Besan	-	-	10	140
Jumlah				
2009	-	19	143	2.644
2008	-	11	160	2.563
2007	-	11	167	2.404
2006	-	10	192	2.362
2005	-	10	192	2.362

Sumber : PLKB

PERADILAN

6



<http://klungkungkab.dps.go.id>

Tabel : 6.1 Peradilan

BANYAKNYA PELANGGARAN/KEJAHATAN YANG DI
LAPORKAN KE POLISI DIRINCI PER DESA

Kecamatan: (040) Dawan

Desa/ Kelurahan	Pelanggaran / Kejahatan				
	Pembu- nuhan	Penga- niayaan	Pen- curian	Kesusi- laan	Lainnya
[1]	[2]	[3]	[4]	[5]	[6]
01. Kusamba	-	-	1	-	-
02. Kampung Kusamba	-	-	-	-	-
03. Posinggahan	-	-	-	-	1
04. Dawan Klod	-	-	-	-	1
05. Gunaksa	-	-	1	-	2
06. Sampalan Klod	-	-	-	-	1
07. Sampalan Tengah	-	-	-	-	-
08. Sulang	-	-	-	-	-
09. Pakseballi	-	-	-	-	-
10. Dawan Kaler	-	-	-	-	-
11. Pikat	-	-	-	-	-
12. Besan	-	-	-	-	-
Jumlah					
2009	-	-	2	-	5
2008	-	2	2	1	5
2007	-	5	6	-	7
2006	-	5	6	-	2
2005	-	3	9	-	9

Sumber : Kapolsek Dawan

7



Tabel : 7.1 Agama

**BANYAKNYA PENDUDUK MENURUT AGAMA DAN JENIS
KELAMIN PER DESA**

Kecamatan: (040) Dawan

Desa/ Kelurahan	I s l a m		Hindu	
	laki	Perem- puan	Laki	Perem- puan
[1]	[2]	[3]	[4]	[5]
01. Kusamba	9	12	3.499	3.718
02. Kampung Kusamba	290	324	-	-
03. Pesinggahan	6	9	1.646	1.755
04. Dawan Klod	1	1	1.248	1.396
05. Gunaksa	17	16	2.549	2.818
06. Sampalan Klod	14	12	1.544	1.555
07. Sampalan Tengah	1	-	1.034	1.068
08. Sulang	1	1	503	500
09. Paksewali	2	3	2.566	2.587
10. Dawan Kaler	1	1	1.439	1.415
11. Pikat	4	-	2.122	2.084
12. Besan	2	2	1.214	1.284
Jumlah				
2009	348	381	19.364	20.180
2008	325	372	17.402	18.020
2007	345	327	17.176	17.837
2006	362	331	17.017	17.743
2005	343	274	16.660	17.460

Sumber : Kepala Desa

Tabel : 7.1 Agama

LANJUTAN

Kecamatan: (040) Dawan

Desa/ Kelurahan	Kristen Protestan		Kristen Katholik	
	laki	Perem- puan	Laki	Perem- puan
[1]	[6]	[7]	[8]	[9]
01. Kusamba	1	1	5	3
02. Kampung Kusamba	-	-	4	3
03. Pesinggahan	-	-	-	-
04. Dawan Klod	-	-	1	-
05. Gunaksa	-	-	-	-
06. Sampalan Klod	-	-	2	3
07. Sampalan Tengah	-	-	-	-
08. Sulang	-	-	-	-
09. Pakseballi	-	-	-	-
10. Dawan Kaler	-	-	-	-
11. Pikat	-	-	-	1
12. Besan	11	12	-	-
Jumlah				
2009	12	13	12	10
2008	9	15	9	12
2007	22	24	2	4
2006	15	23	9	9
2005	15	23	6	5

Sumber : Kepala Desa

Tabel : 7.1 Agama

LANJUTAN

Kecamatan: (040) Dawan

Desa/ Kelurahan	B u d h a		Aliran Kepercayaan	
	laki	Perem- puan	Laki	Perem- puan
[1]	[10]	[11]	[12]	[13]
01. Kusamba	12	14	-	-
02. Kampung Kusamba	-	-	-	-
03. Posinggahan	-	-	-	-
04. Dawan Klod	2	2	-	-
05. Gunaksa	3	4	-	-
06. Sampalan Klod	2	4	-	-
07. Sampalan Tengah	3	4	-	-
08. Sulang	-	-	-	-
09. Pakseballi	2	3	-	-
10. Dawan Kaler	-	-	-	-
11. Pikat	-	-	-	-
12. Besan	-	-	-	-
Jumlah				
2009	24	31	-	-
2008	26	27	-	-
2007	17	24	-	-
2006	21	30	-	-
2005	1	1	-	-

Sumber : Kepala Desa

Tabel : 7.2 A g a m a

**BANYAKNYA TEMPAT PERIBADATAN MENURUT
GOLONGAN AGAMA PER DESA**

Kecamatan: (040) Dawan

Desa/ Kelurahan	Masjid Langgar Mushola	Gereja	Pura	Klenteng/ Vihara
[1]	[2]	[3]	[4]	[5]
01. Kusamba	-	-	53	-
02. Kampung Kusamba	2	-	-	-
03. Pesinggahan	-	-	33	-
04. Dawan Klod	-	-	45	-
05. Gunaksa	-	-	41	-
06. Sampalan Klod	-	-	17	-
07. Sampalan Tengah	-	-	4	-
08. Sulang	-	-	34	-
09. Pakseballi	-	-	48	-
10. Dawan Kaler	-	-	64	-
11. Pikat	-	-	53	-
12. Besan	-	-	88	-
Jumlah				
2009	2	-	480	-
2008	2	-	480	-
2007	2	-	480	-
2006	2	-	480	-
2005	2	-	480	-

Sumber : Kepala Desa

Tabel : 7.3 Agama

BANYAKNYA PURA MENURUT JENISNYA DIRINCI
PER DESA


Kecamatan: (040) Dawan

Desa/ Kelurahan	P u r a				
	Sad Khaya- ngan	Dang Khaya- ngan	Khaya- ngan Tiga	Subak	Lainnya
[1]	[2]	[3]	[4]	[5]	[6]
01. Kusamba	-	-	21	-	32
02. Kampung Kusamba	-	-	-	-	-
03. Pesinggahan	1	-	6	1	25
04. Dawan Klod	-	-	2	1	42
05. Gunaksa	-	-	6	-	35
06. Sampalan Klod	-	-	3	1	13
07. Sampalan Tengah	-	-	1	-	3
08. Sulang	-	-	9	-	25
09. Pakseballi	-	-	9	-	39
10. Dawan Kaler	-	-	2	-	62
11. Pikat	-	-	9	1	43
12. Besan	-	-	3	1	84
Jumlah					
2009	1	-	71	5	403
2008	1	-	71	5	403
2007	1	-	71	5	403
2006	1	-	71	5	403
2005	1	-	63	5	403

Sumber : Kepala Desa

PERTANIAN

8



<http://klungkungkab.bps.go.id>

Tabel : 8.1 Pertanian

LUAS TANAM, LUAS PANEN DAN PRODUKSI
TANAMAN PADI DIRINCI PER DESA

Kecamatan: (040) Dawan

Desa/ Kelurahan	Luas Tanam { Ha }	Luas Panen { Ha }	Produksi { Ton }
[1]	[2]	[3]	[4]
01. Kusamba	136	138	986
02. Kampung Kusamba	-	-	-
03. Pesinggahan	76	82	586
04. Dawan Klod	258	286	2.043
05. Gunaksa	296	331	2.364
06. Sampalan Klod	-	-	-
07. Sampalan Tengah	-	-	-
08. Sulang	-	-	-
09. Pakseballi	-	-	-
10. Dawan Kaler	-	-	-
11. Pikat	82	42	300
12. Besan	-	-	-
Jumlah			
2009	848	879	6.278
2008	919	938	6.843
2007	899	951	6.447
2006	814	687	4.845
2005	614	816	5.188

Sumber : Mantri Tani

Tabel : 8.2 Pertanian

LUAS TANAM, LUAS PANEN DAN PRODUKSI
TANAMAN JAGUNG DIRINCI PER DESA

Kecamatan: (040) Dawan

Desa/ Kelurahan	Luas Tanam { Ha }	Luas Panen { Ha }	Produksi { Ton }
[1]	[2]	[3]	[4]
01. Kusamba	6	4	14,60
02. Kampung Kusamba	-	-	-
03. Pesinggahan	12	6	21,91
04. Dawan Klod	4	3	10,95
05. Gunaksa	9	7	25,56
06. Sampalan Klod	-	-	-
07. Sampalan Tengah	-	-	-
08. Sulang	-	-	-
09. Pakseballi	-	-	-
10. Dawan Kaler	-	-	-
11. Pikat	4	2	7,30
12. Besan	-	-	-
Jumlah			
2009	35	22	80
2008	147	51	202,42
2007	190	59	225,00
2006	94	193	800,00
2005	212	130	448,00

Sumber : Mantri Tani

Tabel : 8.3 Pertanian

LUAS TANAM, LUAS PANEN DAN PRODUKSI
TANAMAN UBI KAYU DIRINCI PER DESA

Kecamatan: (040) Dawan

Desa/ Kelurahan	Luas Tanam { Ha }	Luas Panen { Ha }	Produksi { Ton }
[1]	[2]	[3]	[4]
01. Kusamba	-	-	-
02. Kampung Kusamba	-	-	-
03. Pesinggahan	3	2	36
04. Dawan Klod	-	-	-
05. Gunaksa	-	-	-
06. Sampalan Klod	-	-	-
07. Sampalan Tengah	-	-	-
08. Sulang	-	-	-
09. Pakseballi	-	-	-
10. Dawan Kaler	-	-	-
11. Pikat	-	-	-
12. Besan	-	-	-
Jumlah			
2009	3	2	36
2008	17	19	321
2007	13	8	141
2006	-	15	253
2005	25	20	364

Sumber : Mantri Tani

Tabel : 8.4 Pertanian

LUAS TANAM, LUAS PANEN DAN PRODUKSI
TANAMAN UBI JALAR DIRINCI PER DESA

Kecamatan: (040) Dawan

Desa/ Kelurahan	Luas Tanam { Ha }	Luas Panen { Ha }	Produksi { Ton }
[1]	[2]	[3]	[4]
01. Kusamba	-	-	-
02. Kampung Kusamba	-	-	-
03. Pesinggahan	-	-	-
04. Dawan Klod	-	-	-
05. Gunaksa	-	-	-
06. Sampalan Klod	-	-	-
07. Sampalan Tengah	-	-	-
08. Sulang	-	-	-
09. Pakseballi	-	-	-
10. Dawan Kaler	-	-	-
11. Pikat	-	-	-
12. Besan	-	-	-
Jumlah			
2009	-	-	-
2008	-	-	-
2007	-	-	-
2006	-	-	-
2005	-	-	-

Sumber : Mantri Tani

Tabel : 8.5 Pertanian

LUAS TANAM, LUAS PANEN DAN PRODUKSI
TANAMAN KACANG TANAH DIRINCI PER DESA

Kecamatan: (040) Dawan

Desa/ Kelurahan	Luas Tanam { Ha }	Luas Panen { Ha }	Produksi { Ton }
[1]	[2]	[3]	[4]
01. Kusamba	-	-	-
02. Kampung Kusamba	-	-	-
03. Pesinggahan	-	-	-
04. Dawan Klod	-	-	-
05. Gunaksa	-	-	-
06. Sampalan Klod	-	-	-
07. Sampalan Tengah	-	-	-
08. Sulang	-	-	-
09. Pakseballi	-	-	-
10. Dawan Kaler	-	-	-
11. Pikat	-	-	-
12. Besan	-	-	-
<hr/>			
Jumlah			
2009	-	-	-
2008	10,00	10,00	15,00
2007	23,00	24,00	38,00
2006	85,00	108,00	176,00
2005	130,00	190,00	299,00

Sumber : Mantri Tani

Tabel : 8.6 Pertanian

LUAS TANAM, LUAS PANEN DAN PRODUKSI
TANAMAN KACANG KEDELE DIRINCI PER DESA

Kecamatan: (040) Dawan

Desa/ Kelurahan	Luas Tanam { Ha }	Luas Panen { Ha }	Produksi { Ton }
[1]	[2]	[3]	[4]
01. Kusamba	174	174	305
02. Kampung Kusamba	-	-	-
03. Pesinggahan	102	96	168
04. Dawan Klod	368	362	634
05. Gunaksa	140	140	245
06. Sampalan Klod	-	-	-
07. Sampalan Tengah	-	-	-
08. Sulang	-	-	-
09. Pakseballi	-	-	-
10. Dawan Kaler	-	-	-
11. Pikat	102	92	161
12. Besan	-	-	-
Jumlah			
2009	886	864	1514
2008	1099	757	1384
2007	846	814	1477
2006	614	800	2007,5
2005	623	588	916

Sumber : Mantri Tani

Tabel : 8.7 Pertanian

LUAS TANAM, LUAS PANEN DAN PRODUKSI
TANAMAN KACANG HIJAU DIRINCI PER DESA

Kecamatan: (040) Dawan

Desa/ Kelurahan	Luas Tanam { Ha }	Luas Panen { Ha }	Produksi { Ha }
[1]	[2]	[3]	[4]
01. Kusamba	-	-	-
02. Kampung Kusamba	-	-	-
03. Pesinggahan	-	-	-
04. Dawan Klod	-	-	-
05. Gunaksa	-	-	-
06. Sampalan Klod	-	-	-
07. Sampalan Tengah	-	-	-
08. Sulang	-	-	-
09. Pakseballi	-	-	-
10. Dawan Kaler	-	-	-
11. Pikat	-	-	-
12. Besan	-	-	-
Jumlah			
2009	-	-	-
2008	-	-	-
2007	-	-	-
2006	-	-	-
2005	-	-	-

Sumber : Mantri Tani

Tabel : 8.7 Pertanian

LUAS PANEN DAN PRODUKSI TANAMAN SAYUR-
SAYURAN DIRINCI PER DESA

Kecamatan: (040) Dawan

Desa/ Kelurahan	Cabai		Kacang Panjang	
	Luas Panen {Ha}	Produksi {Ton}	Luas Panen {Ha}	Produksi {Ton}
[1]	[2]	[3]	[4]	[5]
01. Kusamba	-	-	-	-
02. Kampung Kusamba	-	-	-	-
03. Pesinggahan	-	-	-	-
04. Dawan Klod	2,00	36,12	2,50	16,00
05. Gunaksa	6,00	68,45	2,00	12,00
06. Sampalan Klod	-	-	-	-
07. Sampalan Tengah	-	-	-	-
08. Sulang	-	-	-	-
09. Pakseballi	-	-	-	-
10. Dawan Kaler	-	-	-	-
11. Pikat	-	-	-	-
12. Besan	-	-	-	-
Jumlah				
2009	8,00	104,57	4,50	28,00
2008	22,00	297,00	3,00	21,00
2007	42,00	236,00	10,00	31,00
2006	28,00	340,00	59,00	241,50
2005	48,00	773,30	43,00	44,14

Sumber : Mantri Tani

Tabel : 8.8 Pertanian

BANYAKNYA POHON DAN PRODUKSI BERMACAM
BUAH-BUAHAN DIRINCI PER DESA

Kecamatan: (040) Dawan

Desa/ Kelurahan	Jeruk Besar		Jambu Biji	
	Pohon	Produksi *{ Ton }	Pohon	Produksi *{ Ton }
[1]	[2]	[3]	[4]	[5]
01. Kusamba	96	0,1	81	1,00
02. Kampung Kusamba	6	-	1	-
03. Pesinggahan	59	0,1	192	2,30
04. Dawan Klod	34	0,02	114	1,37
05. Gunaksa	45	0,13	661	7,93
06. Sampalan Klod	61	0,2	72	0,86
07. Sampalan Tengah	28	0,06	78	0,94
08. Sulang	62	0,18	459	5,51
09. Pakseballi	76	0,37	526	6,31
10. Dawan Kaler	15	0,03	113	1,36
11. Pikat	22	0,02	236	2,83
12. Besan	371	0,35	139	1,67
Jumlah				
2009	875	1,56	2.672	32,08
2008	884	2,00	2.679	84,00
2007	900	0,90	2.665	39
2006	891	900	486	1.054
2005	1.179	-	2.665	9.480

Sumber : Mantri Tani

Tabel : 8.8 Pertanian

LANJUTAN

Kecamatan: (040) Dawan

Desa/ Kelurahan	Jeruk Siem/Kepron		Jambu Air	
	Pohon	Produksi *{Ton}	Pohon	Produksi *{Ton}
[1]	[2]	[3]	[4]	[5]
01. Kusamba	14	-	3	0,29
02. Kampung Kusamba	.	-	2	0,19
03. Pesinggahan	15	-	2	0,19
04. Dawan Klod	24	-	3	0,29
05. Gunaksa	22	-	4	0,38
06. Sampalan Klod	13	-	5	0,48
07. Sampalan Tengah	18	-	5	0,48
08. Sulang	15	-	5	0,48
09. Pakseballi	18	-	6	0,57
10. Dawan Kaler	19	-	2	0,19
11. Pikat	94	-	3	0,29
12. Besan	23	-	6	0,57
Jumlah				
2009	275	-	46	4,37
2008	279	-	47	7,00
2007	1.179	-	2.665	9.480
2006	1.477	-	2.802	16.600
2005	1.567	-	2.802	8.786

Sumber : Mantri Tani

Tabel : 8.8 Pertanian

LANJUTAN

Kecamatan: (040) Dawan

Desa/ Kelurahan	S a w o		N a n a s	
	Pohon	Produksi *{Ton}	Pohon	Produksi *{Ton}
[1]	[6]	[7]	[8]	[9]
01. Kusamba	44	51	142	2,21
02. Kampung Kusamba	6	58	-	-
03. Pesinggahan	237	61	3.058	2,22
04. Dawan Klod	1.028	78	702	-
05. Gunaksa	682	78	3.689	3,21
06. Sampalan Klod	37	58	210	-
07. Sampalan Tengah	56	63	206	-
08. Sulang	392	67	3.212	2,89
09. Pakseballi	72	61	3.454	3,24
10. Dawan Kaler	357	66	675	2,62
11. Pikat	541	59	2.201	2,83
12. Besan	237	61	622	3,01
Jumlah				
2009	3.689	761	18.171	22,23
2008	3.713	797	18.368	31,00
2007	2.713	884	18.368	5
2006	3.649	88.271	11.020	-
2005	3.877	93.740	18.368	4.600

Sumber : Mantri Tani

Kecamatan Dawan Dalam Angka 2010

85

Tabel : 8.8 Pertanian

LANJUTAN

Kecamatan: (040) Dawan

Desa/ Kelurahan	P e p a y a		Pisang	
	Pohon	Produksi *{Ton}	Pohon	Produksi *{Ton}
[1]	[10]	[11]	[12]	[13]
01. Kusamba	151	1,13	6.321	47
02. Kampung Kusamba	48	0,36	2.621	20
03. Pesinggahan	469	3,52	6.502	49
04. Dawan Klod	624	4,68	7.896	59
05. Gunaksa	689	5,17	7.654	57
06. Sampalan Klod	526	3,95	8.091	61
07. Sampalan Tengah	729	5,47	8.243	62
08. Sulang	754	5,66	6.615	50
09. Pakseballi	802	6,02	9.747	73
10. Dawan Kaler	672	5,04	8.568	64
11. Pikat	443	3,32	8.023	60
12. Besan	642	4,82	9.245	69
Jumlah				
2009	6.549	49	89.526	671
2008	6.669	161	90.427	2.799
2007	6.809	42	90.627	2.997
2006	4.595	66.500	90.427	27.761
2005	6.809	58.900	90.427	18.774

Sumber : Mantri Tani

Kecamatan Dawan Dalam Angka 2010

86

Tabel : 8.8 Pertanian

LANJUTAN

Kecamatan: (040) Dawan

Desa/ Kelurahan	D u k u		Rambutan	
	Pohon	Produksi {Ton}	Pohon	Produksi {Ton}
[1]	[14]	[15]	[16]	[17]
01. Kusamba	-	-	212	0,89
02. Kampung Kusamba	-	-	27	0,11
03. Pesinggahan	18	0,03	446	1,87
04. Dawan Klod	55	0,08	346	1,45
05. Gunaksa	202	0,30	431	1,81
06. Sampalan Klod	-	-	113	0,47
07. Sampalan Tengah	-	-	127	0,53
08. Sulang	55	0,08	423	1,78
09. Pakseballi	34	0,05	382	1,60
10. Dawan Kaler	748	1,12	264	1,11
11. Pikat	32	0,05	340	1,43
12. Besan	1.006	1,51	721	3,03
Jumlah				
2009	2.150	3,23	3.832	16,09
2008	2.150	4,00	3.846	23,00
2007	2.150	20,00	4.445	24
2006	-	-	4.445	29,01
2005	2.150	28,98	4.445	27,1

Sumber : Mantri Tani

Tabel : 8.9 Pertanian

LUAS TANAM DAN PRODUKSI TANAMAN
PERKEBUNAN RAKYAT DIRINCI PER DESA

Kecamatan: (040) Dawan

Desa/ Kelurahan	Kelapa		Cengkeh	
	Luas {Ha}	Produksi {Ton}	Luas {Ha}	Produksi {Ton}
[1]	[2]	[3]	[4]	[5]
01. Kusamba	14,02	16,29	-	-
02. Kampung Kusamba	5,50	6,39	-	-
03. Pesinggahan	79,43	92,00	-	-
04. Dawan Klod	77,25	89,76	-	-
05. Gunaksa	108,07	125,58	-	-
06. Sampalan Klod	24,57	28,95	-	-
07. Sampalan Tengah	28,96	34,00	-	-
08. Sulang	33,03	38,38	-	-
09. Pakseballi	68,46	79,60	4,00	2,04
10. Dawan Kaler	101,10	117,48	1,50	0,57
11. Pikat	180,46	209,69	3,50	0,96
12. Besan	137,15	159,37	10,65	4,43
Jumlah				
2009	858,00	997,50	19,65	8,00
2008	859,00	963,50	21,00	8,99
2007	913,40	26.358,31	21,00	4,20
2006	913,35	11.916,50	21,00	5,25
2005	913,35	34.425,71	21,00	-

Sumber : Perkebunan Kecamatan

Tabel : 8.9 Pertanian

LANJUTAN

Kecamatan: (040) Dawan

Desa/ Kelurahan	Kopi Robusta		Vanilli	
	Luas {Ha}	Produksi {Ton}	Luas {Ha}	Produksi {Ton}
[1]	[6]	[7]	[8]	[9]
01. Kusamba	-	-	-	-
02. Kampung Kusamba	-	-	-	-
03. Pesinggahan	3,25	1,35	-	-
04. Dawan Klod	0,87	0,46	-	-
05. Gunaksa	0,17	0,09	-	-
06. Sampalan Klod	-	-	-	-
07. Sampalan Tengah	-	-	-	-
08. Sulang	0,70	0,30	-	-
09. Pakseballi	0,15	0,08	-	-
10. Dawan Kaler	2,00	1,06	-	-
11. Pikat	1,56	0,83	-	-
12. Besan	11,00	5,83	5	0,317
Jumlah				
2009	19,70	10,00	5,00	0,317
2008	21,10	-	5,92	0,40
2007	21,05	161,10	5,29	-
2006	21,05	115,38	5,29	0,10
2005	21,00	115,38	5,92	-

Sumber : Perkebunan Kecamatan

Tabel : 8.9 Pertanian

LANJUTAN

Kecamatan: (040) Dawan

Desa/ Kelurahan	Jambu Mente		Kakao	
	Luas {Ha}	Produksi *{Ton}	Luas {Ha}	Produksi *{Ton}
[1]	[10]	[11]	[12]	[13]
01. Kusamba	-	-	-	-
02. Kampung Kusamba	-	-	-	-
03. Pesinggahan	1,65	-	1,80	1,62
04. Dawan Klod	0,19	-	2,10	2,07
05. Gunaksa	-	-	1,65	1,49
06. Sampalan Klod	-	-	-	-
07. Sampalan Tengah	-	-	-	-
08. Sulang	-	-	-	-
09. Pakseballi	-	-	2,80	2,52
10. Dawan Kaler	0,46	-	7,20	6,48
11. Pikat	1,25	-	6,80	6,12
12. Besan	-	-	19,75	17,78
Jumlah				
2009	3,55	-	42,10	38,07
2008	3,80	-	44,30	48,42
2007	3,75	-	44,30	40,31
2006	5,00	-	44,30	321,12
2005	5,00	3,21	44,05	659,07

Sumber : Perkebunan Kecamatan

Tabel : 8.10 Pertanian

BANYAKNYA POPULASI TERNAK MENURUT JENISNYA
PER DESA

Kecamatan: (040) Dawan

Desa/ Kelurahan	T e r n a k				
	Sapi	Kerbau	Kambing	Kuda	Babi
[1]	[2]	[3]	[4]	[5]	[6]
01. Kusamba	812	-	67	-	1.375
02. Kampung Kusamba	15	-	12	-	-
03. Pesinggahan	612	-	11	-	1.180
04. Dawan Klod	438	-	44	-	213
05. Gunaksa	803	-	16	-	627
06. Sampalan Klod	274	-	62	-	312
07. Sampalan Tengah	144	-	21	-	200
08. Sulang	25	-	9	-	213
09. Pakseballi	207	-	54	-	355
10. Dawan Kaler	312	-	8	-	253
11. Pikat	725	-	18	-	1.641
12. Besan	308	-	25	-	371
Jumlah					
2009	4.675	-	347	-	6.740
2008	4.565	-	330	-	6.846
2007	4.545	-	318	-	7.129
2006	4.512	-	339	-	7.175
2005	4.474	-	224	-	7.161

Sumber : Peternakan Kecamatan

Tabel : 8.11 Pertanian

BANYAKNYA UNGGAS MENURUT JENISNYA PER
DESA (DALAM EKOR)

Kecamatan: (040) Dawan

Desa/ Kelurahan	A y a m		Itik	Lainnya (Angsa Merpati)
	R a s	Kampung		
[1]	[2]	[3]	[4]	[5]
01. Kusamba	7.500	2.892	1524	385
02. Kampung Kusamba	-	592	10	214
03. Pesinggahan	12.000	3.824	524	712
04. Dawan Klod	34.000	2.398	1.586	271
05. Gunaksa	-	3.812	188	441
06. Sampalan Klod	-	698	120	212
07. Sampalan Tengah	-	756	101	78
08. Sulang	-	715	51	54
09. Pakseballi	-	2.115	130	612
10. Dawan Kaler	12.000	2.912	198	220
11. Pikat	-	4.995	312	512
12. Besan	-	3.428	87	418
Jumlah				
2009	65.500	29.137	4.831	4.129
2008	68.000	29.554	4.967	4.391
2007	59.500	29.265	5.588	4.747
2006	61.490	29.250	11.794	3.656
2005	62.000	32.586	9.124	4.645

Sumber : Peternakan Kecamatan

Tabel : 8.12 Pertanian

PRODUKSI TELOR UNGGAS MENURUT JENISNYA
DIRINCI PER DESA (DALAM KILOGRAM)

Kecamatan: (040) Dawan

Desa/ Kelurahan	Telor Ayam		Telor Itik	Telor Lainnya
	R a s	Kampung		
[1]	[2]	[3]	[4]	[5]
01. Kusamba	-	3.326	1.753	-
02. Kampung Kusamba	-	604	12	-
03. Pesinggahan	-	4.436	592	-
04. Dawan Klod	-	2.806	2.379	-
05. Gunaksa	-	4.536	233	-
06. Sampalan Klod	-	761	155	-
07. Sampalan Tengah	-	869	110	-
08. Sulang	-	815	59	-
09. Pakseballi	-	2.538	138	-
10. Dawan Kaler	-	3.087	234	-
11. Pikat	-	5.245	371	-
12. Besan	-	3.839	93	-
Jumlah				
2009	-	32.862	6.128	-
2008	-	33.331	6.295	-
2007	-	14.661	8.471	-
2006	-	13.087	7.124	-
2005	-	12.956	10.533	-

Sumber : Peternakan Kecamatan

Tabel : 8.13 Pertanian

PERKIRAAN PRODUKSI IKAN LAUT MENURUT
JENIS IKAN PER DESA

Kecamatan: (040) Dawan

Desa/ Kelurahan	Ikan Laut		
	Tongkol	Teri	Lainnya
[1]	[2]	[3]	[4]
01. Kusamba	1.223	-	11.246
02. Kampung Kusamba	-	-	-
03. Pesinggahan	-	-	-
04. Dawan Klod	-	-	-
05. Gunaksa	-	-	-
06. Sampalan Klod	-	-	-
07. Sampalan Tengah	-	-	-
08. Sulang	-	-	-
09. Pakseballi	-	-	-
10. Dawan Kaler	-	-	-
11. Pikat	-	-	-
12. Besan	-	-	-
Jumlah			
2009	1.223,00	-	11.246
2008	1.707.824	-	13.877
2007	1.705.637	-	15.211
2006	1.826.746	-	18.426
2005	1.843.260	-	18.426

Sumber : Perikanan Kecamatan

Tabel : 8.14 Pertanian

LUAS KOLAM AIR TAWAR DAN PRODUKSINYA
MENURUT JENIS IKAN DIRINCI PER DESA

Kecamatan: (040) Dawan

Desa/ Kelurahan	Luas Kolam (M2)	Ikan Air Tawar (Kg)		
		Mas	Tawes	Mujair
[1]	[2]	[3]	[4]	[5]
01. Kusamba	-	-	-	-
02. Kampung Kusamba	-	-	-	-
03. Pesinggahan	-	-	-	-
04. Dawan Klod	-	-	-	-
05. Gunaksa	-	-	-	-
06. Sampalan Klod	-	-	-	-
07. Sampalan Tengah	-	-	-	-
08. Sulang	-	-	-	-
09. Pakseballi	-	-	-	-
10. Dawan Kaler	-	-	-	-
11. Pikat	-	-	-	-
12. Besan	-	-	-	-
Jumlah				
2009	-	-	-	-
2008	-	-	-	-
2007	-	-	-	-
2006	1.000	-	-	-
2005	3.700	-	-	-

Sumber : Perikanan Kecamatan

Tabel : 8.14 Pertanian

LANJUTAN

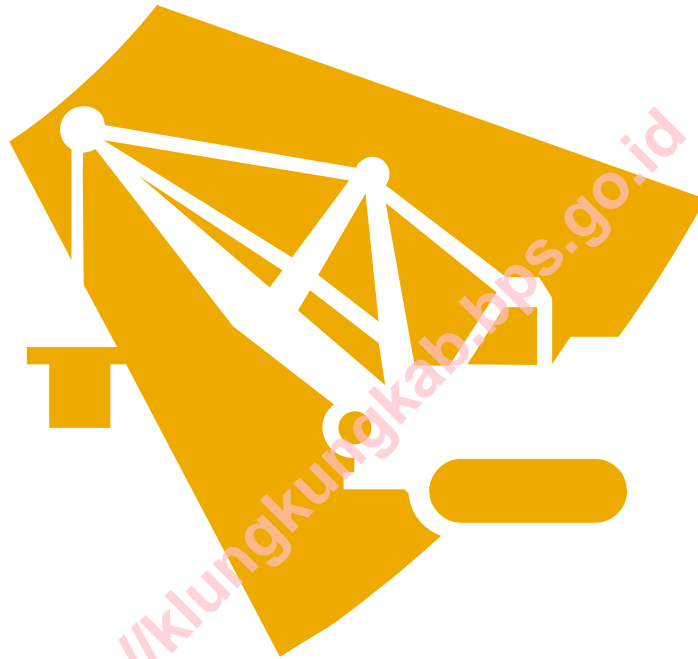
Kecamatan: (040) Dawan

Desa/ Kelurahan	Ikan Air tawar (Kg)			
	Belut	Lele	Udang	Lainnya
[1]	[6]	[7]	[8]	[9]
01. Kusamba	-	-	-	-
02. Kampung Kusamba	-	-	-	-
03. Pesinggahan	-	-	-	-
04. Dawan Klod	-	-	-	-
05. Gunaksa	-	-	-	-
06. Sampalan Klod	-	-	-	-
07. Sampalan Tengah	-	-	-	-
08. Sulang	-	-	-	-
09. Pakseballi	-	-	-	-
10. Dawan Kaler	-	-	-	-
11. Pikat	-	-	-	-
12. Besan	-	-	-	-
Jumlah				
2008	-	-	-	-
2008	-	-	-	-
2007	-	-	-	-
2006	-	-	244	-
2005	-	-	325	42

Sumber : Perikanan Kecamatan

INDUSTRI, PENGGALIAN DAN JASA JASA

9



Tabel : 9.1 Industri, Penggalan dan Jasa-Jasa

BANYAKNYA PERUSAHAAN INDUSTRI MENURUT
KELOMPOK INDUSTRI DIRINCI PER DESA

Kecamatan: (040) Dawan

Desa/ Kelurahan	Industri			
	Besar	Sedang	Kecil	Kerajinan Rumah Tangga
[1]	[2]	[3]	[4]	[5]
01. Kusamba	-	4	80	124
02. Kampung Kusamba	-	-	-	9
03. Pesinggahan	-	-	12	128
04. Dawan Klod	-	-	34	67
05. Gunaksa	-	-	32	198
06. Sampalan Klod	-	1	33	29
07. Sampalan Tengah	-	3	34	42
08. Sulang	-	2	-	6
09. Paksewali	-	-	89	16
10. Dawan Kaler	-	-	3	185
11. Pikat	-	-	21	202
12. Besan	-	-	4	193
Jumlah				
2009	-	10	342	1.199
2008	-	11	232	1.422
2007	-	11	231	1.423
2006	-	11	231	1.408
2005	-	4	229	1.467

Sumber : Mantri Statistik

Tabel : 9.2 Industri, Penggalan dan Jasa-Jasa

**BANYAKNYA TENAGA KERJA DI SEKTOR INDUSTRI
DIRINCI PER DESA**

Kecamatan: (040) Dawan

Desa/ Kelurahan	Tenaga Kerja			
	Besar	Sedang	Kecil	Kerajinan Rumah Tangga
[1]	[2]	[3]	[4]	[5]
01. Kusamba	-	112	689	521
02. Kampung Kusamba	-	-	-	39
03. Posinggahan	-	-	69	298
04. Dawan Klod	-	-	272	89
05. Gunaksa	-	-	156	313
06. Sampalan Klod	-	39	267	68
07. Sampalan Tengah	-	77	188	56
08. Sulang	-	52	-	41
09. Paksebali	-	-	482	101
10. Dawan Kaler	-	-	16	781
11. Pikat	-	-	184	566
12. Besan	-	-	67	758
Jumlah				
2009	-	280	2.390	3.631
2008	-	317	2.199	3.288
2007	-	318	2.197	3.280
2006	-	318	2.275	3.825
2005	-	93	2.237	3.377

Sumber : Mantri Statistik

Tabel : 9.3 Industri, Penggalan dan Jasa-Jasa

BANYAKNYA INDUSTRI BESAR MENURUT JENISNYA
DIRINCI PER DESA

Kecamatan: (040) Dawan

Desa/ Kelurahan	Jenis Industri					
	Makanan dan Minuman	Textil	Barang dari Logam	Barang Galian Bukan Logam	Besi dan Baja	Kayu, Kertas, Kimia & Lainnya
[1]	[2]	[3]	[4]	[5]	[6]	[7]
01. Kusamba	-	-	-	-	-	-
02. Kampung Kusamba	-	-	-	-	-	-
03. Pesinggahan	-	-	-	-	-	-
04. Dawan Klod	-	-	-	-	-	-
05. Gunaksa	-	-	-	-	-	-
06. Sampalan Klod	-	-	-	-	-	-
07. Sampalan Tengah	-	-	-	-	-	-
08. Sulang	-	-	-	-	-	-
09. Paksebali	-	-	-	-	-	-
10. Dawan Kaler	-	-	-	-	-	-
11. Pikat	-	-	-	-	-	-
12. Besan	-	-	-	-	-	-
Jumlah						
2009	-	-	-	-	-	-
2008	-	-	-	-	-	-
2007	-	-	-	-	-	-
2006	-	-	-	-	-	-
2005	-	-	-	-	-	-

Sumber : Mantri Statistik

Tabel : 9.4 Industri, Penggalan dan Jasa-Jasa

BANYAKNYA INDUSTRI SEDANG MENURUT JENISNYA
DIRINCI PER DESA

Kecamatan: (040) Dawan

Desa/ Kelurahan	Jenis Industri					
	Makanan dan Minuman	Textil	Barang dari Logam	Barang Galian Bukan Logam	Besi dan Baja	Kayu, Kertas, Kimia & Lainnya
[1]	[2]	[3]	[4]	[5]	[6]	[7]
01. Kusamba	-	-	1	-	-	3
02. Kampung Kusamba	-	-	-	-	-	-
03. Pesinggahan	-	-	-	-	-	-
04. Dawan Klod	-	-	-	-	-	-
05. Gunaksa	-	-	-	-	-	-
06. Sampalan Klod	-	1	-	-	-	-
07. Sampalan Tengah	-	3	-	-	-	-
08. Sulang	-	2	-	-	-	-
09. Paksebali	-	-	-	-	-	-
10. Dawan Kaler	-	-	-	-	-	-
11. Pikat	-	-	-	-	-	-
12. Besan	-	-	-	-	-	-
Jumlah						
2009	-	6	1	-	-	3
2008	-	5	1	1	-	3
2007	-	9	-	1	-	-
2006	-	8	1	-	-	1
2005	-	4	-	-	-	-

Sumber : Mantri Statistik

Tabel : 9.5 Industri, Penggalan dan Jasa-Jasa

**BANYAKNYA INDUSTRI KECIL MENURUT JENISNYA
DIRINCI PER DESA**

Kecamatan: (040) Dawan

Desa/ Kelurahan	Jenis Industri					
	Makanan dan Minuman	Textil	Barang dari Logam	Barang Galian Bukan Logam	Besi dan Baja	Kayu, Kertas, Kimia & Lainnya
[1]	[2]	[3]	[4]	[5]	[6]	[7]
01. Kusamba	79	-	-	-	1	-
02. Kampung Kusamba	-	-	-	-	-	-
03. Pesinggahan	10	2	-	-	-	-
04. Dawan Klod	34	-	-	-	-	-
05. Gunaksa	28	4	-	-	-	-
06. Sampalan Klod	21	12	-	-	-	-
07. Sampalan Tengah	16	18	-	-	-	-
08. Sulang	-	-	-	-	-	-
09. Paksewali	12	2	-	-	-	75
10. Dawan Kaler	3	-	-	-	-	-
11. Pikat	10	11	-	-	-	-
12. Besan	4	-	-	-	-	-
Jumlah						
2009	217	49	-	-	1	75
2008	85	47	-	-	1	24
2007	102	62	-	-	1	46
2006	107	76	-	-	1	69
2005	90	74	-	-	1	52

Sumber : Mantri Statistik

Tabel : 9.6 Industri, Penggalan dan Jasa-Jasa

BANYAKNYA INDUSTRI KERAJINAN RUMAH TANGGA
MENURUT JENISNYA DIRINCI PER DESA

Kecamatan: (040) Dawan

Desa/ Kelurahan	Jenis Industri					
	Makanan dan Minuman	Textil	Barang dari Logam	Barang Galian Bukan Logam	Besi dan Baja	Kayu, Kertas, Kimia & Lainnya
[1]	[2]	[3]	[4]	[5]	[6]	[7]
01. Kusamba	191	3	2	-	2	-
02. Kampung Kusamba	6	2	-	-	-	1
03. Pesinggahan	6	-	-	-	-	93
04. Dawan Klod	16	3	1	-	-	5
05. Gunaksa	8	1	-	2	3	-
06. Sampalan Klod	8	7	-	2	-	6
07. Sampalan Tengah	12	4	1	-	-	3
08. Sulang	-	12	-	1	-	1
09. Paksewali	4	2	-	-	-	33
10. Dawan Kaler	261	11	-	-	1	4
11. Pikat	124	-	-	1	1	72
12. Besan	278	-	-	-	-	5
Jumlah						
2009	914	45	4	6	7	223
2008	872	45	4	6	6	224
2007	371	47	4	6	7	230
2006	957	16	16	11	9	268
2005	960	14	18	11	8	276

Sumber : Mantri Statistik

Tabel : 9.7 Industri, Penggalian dan Jasa-Jasa

BANYAKNYA TENAGA KERJA DAN PRODUKSI SEKTOR
PENGALIAN DIRINCI PER DESA

Kecamatan: (040) Dawan

Desa/ Kelurahan	Padas		Batu		Pasir	
	Tenaga (Org)	Produk- si (M3)	Tenaga (Org)	Produk- si (M3)	Tenaga (Org)	Produk- si (M3)
[1]	[2]	[3]	[4]	[5]	[6]	[7]
01. Kusamba	-	-	-	-	-	-
02. Kampung Kusamba	-	-	-	-	-	-
03. Pesinggahan	-	-	-	-	-	-
04. Dawan Klod	-	-	-	-	-	-
05. Gunaksa	-	-	-	-	-	-
06. Sampalan Klod	-	-	-	-	-	-
07. Sampalan Tengah	-	-	-	-	-	-
08. Sulang	-	-	-	-	-	-
09. Paksebali	-	-	-	-	-	-
10. Dawan Kaler	-	-	-	-	-	-
11. Pikat	-	-	-	-	-	-
12. Besan	-	-	-	-	-	-
Jumlah						
2009	-	-	-	-	-	-
2008	-	-	-	-	18	9.200
2007	-	-	-	-	38	84.000
2006	-	-	-	-	64	#####
2005	-	-	-	-	321	#####

Sumber : Mantri Statistik

Tabel : 9.7 Industri, Penggalian dan Jasa-Jasa

LANJUTAN

Kecamatan: (040) Dawan

Desa/ Kelurahan	Tanah Liat		Kapur		Garam	
	Tenaga (Org)	Pro duksi (M3)	Tenaga (Org)	Pro duksi (M3)	Tenaga (Org)	Pro duksi (M3)
[1]	[2]	[3]	[4]	[5]	[6]	[7]
01. Kusamba	-	-	-	-	241	592
02. Kampung Kusamba	-	-	-	-	-	-
03. Pesinggahan	-	-	-	-	61	174
04. Dawan Klod	-	-	-	-	-	-
05. Gunaksa	-	-	-	-	-	-
06. Sampalan Klod	-	-	-	-	-	-
07. Sampalan Tengah	-	-	-	-	-	-
08. Sulang	-	-	-	-	-	-
09. Paksebali	-	-	-	-	-	-
10. Dawan Kaler	-	-	-	-	-	-
11. Pikat	-	-	-	-	-	-
12. Besan	-	-	-	-	-	-
Jumlah						
2009	-	-	-	-	302	766
2008	-	-	-	-	297	756
2007	-	-	-	-	308	763
2006	-	-	-	-	312	781
2005	5	535	-	-	312	617

Sumber : Mantri Statistik

Tabel : 9.8 Industri, Penggalan dan Jasa-Jasa

BANYAKNYA USAHA JASA PERORANGAN
RUMAH TANGGA DIRINCI PER DESA

Kecamatan: (040) Dawan

Desa/ Kelurahan	U s a h a J a s a				
	Sol Sepatu	Pijat/ Urut	Cuci Kenda- raan	Semir Sepatu	Bhinatu
[1]	[2]	[3]	[4]	[5]	[6]
01. Kusamba	-	-	9	-	-
02. Kampung Kusamba	-	-	-	-	-
03. Pesinggahan	-	-	1	-	-
04. Dawan Klod	-	-	2	-	-
05. Gunaksa	-	-	3	-	-
06. Sampalan Klod	-	-	-	-	-
07. Sampalan Tengah	-	1	-	-	-
08. Sulang	-	-	-	-	-
09. Pakseballi	-	1	-	-	-
10. Dawan Kaler	-	1	-	-	-
11. Pikat	-	-	-	-	-
12. Besan	-	-	-	-	-
Jumlah					
2009	-	3	15	-	-
2008	-	3	15	-	-
2007	-	4	14	-	-
2006	-	4	14	-	-
2005	-	4	13	-	-

Sumber : Kepala Desa

Tabel : 9.8 Industri, Penggalian dan Jasa-Jasa

LANJUTAN

Kecamatan: (040) Dawan

Desa/ Kelurahan	Usaha Jasa				
	Reparasi Radio, TV	Reparasi Jam, Kaca	Tukang Listrik	Reparasi Alat Kantor	Strum Accu
[1]	[7]	[8]	[9]	[10]	[11]
01. Kusamba	1	-	2	-	1
02. Kampung Kusamba	-	-	-	-	-
03. Pesinggahan	1	-	-	-	-
04. Dawan Klod	-	-	-	-	1
05. Gunaksa	1	-	-	-	-
06. Sampalan Klod	1	-	-	-	-
07. Sampalan Tengah	-	-	-	-	1
08. Sulang	-	-	-	-	-
09. Paksebali	1	-	-	-	3
10. Dawan Kaler	1	-	-	-	-
11. Pikat	-	-	-	-	-
12. Besan	1	-	1	-	-
Jumlah					
2009	7	-	3	-	6
2008	7	-	3	-	6
2007	7	-	3	-	6
2006	7	-	3	-	6
2005	7	-	3	-	6

Sumber : Kepala Desa

Tabel : 9.8 Industri, Penggalian dan Jasa-Jasa

LANJUTAN

Kecamatan: (040) Dawan

Desa/ Kelurahan	Usaha Jasa				
	Tukang Sablon	Tukang Jahit	Photo Studio	Tukang Cukur	Salon Kecan tikan
[1]	[12]	[13]	[14]	[15]	[16]
01. Kusamba	-	46	-	1	5
02. Kampung Kusamba	-	8	-	-	-
03. Pesinggahan	-	6	-	-	-
04. Dawan Klod	-	5	-	-	-
05. Gunaksa	-	17	-	2	2
06. Sampalan Klod	-	6	-	-	-
07. Sampalan Tengah	-	4	-	2	3
08. Sulang	-	2	-	-	-
09. Paksewali	-	15	-	3	3
10. Dawan Kaler	-	9	-	-	-
11. Pikat	-	9	-	-	-
12. Besan	-	4	-	1	-
Jumlah					
2009	-	131	-	9	13
2008	-	131	-	9	13
2007	-	134	-	9	13
2006	-	140	-	13	12
2005	-	140	-	13	12

Sumber : Kepala Desa

Tabel : 9.8 Industri, Penggalan dan Jasa-Jasa

LANJUTAN


Kecamatan: (040) Dawan

Desa/ Kelurahan	Usaha Jasa			
	Bengkel			Tukang Patri / Las
	Sepeda	Spd Motor	Mobil	
[1]	[17]	[18]	[19]	[20]
01. Kusamba	1	3	2	1
02. Kampung Kusamba	-	-	-	-
03. Pesinggahan	-	3	1	1
04. Dawan Klod	1	2	2	1
05. Gunaksa	1	8	3	3
06. Sampalan Klod	-	2	1	1
07. Sampalan Tengah	-	1	-	-
08. Sulang	-	-	-	-
09. Paksebali	-	4	1	-
10. Dawan Kaler	-	-	-	-
11. Pikat	1	-	-	-
12. Besan	-	-	-	-
Jumlah				
2009	4	23	10	7
2008	4	23	10	7
2007	4	21	10	7
2006	4	21	10	7
2005	4	21	8	7

Sumber : Kepala Desa

PERHUBUNGAN

10



<http://klungkungkab.bps.go.id>

Tabel : 10.1 Perhubungan

TABEL : 10.1 PANJANG JALAN DIRINCI MENURUT JENIS JALAN DAN BANYAKNYA JAMBAK DIRINCI PER DESA

Kecamatan: (040) Dawan

Desa/ Kelurahan	Jenis Jalan (Km)			
	Aspal	Diperkeras	Tanah	Jembatan
[1]	[2]	[3]	[4]	[5]
01. Kusamba	7,00	-	-	4
02. Kampung Kusamba	1,00	-	-	-
03. Pesinggahan	7,50	-	-	2
04. Dawan Klod	3,40	-	-	3
05. Gunaksa	8,00	-	-	4
06. Sampalan Klod	2,30	-	-	-
07. Sampalan Tengah	2,20	-	-	1
08. Sulang	2,20	-	-	1
09. Paksewali	8,00	-	-	-
10. Dawan Kaler	3,00	-	-	1
11. Pikat	5,50	-	-	1
12. Besan	2,40	-	-	1
Jumlah				
2009	52,50	-	-	18
2008	52,50	-	-	18
2007	52,50	-	-	18
2006	52,50	-	-	18
2005	52,50	-	-	18

Sumber : Mantri Statistik

Tabel : 10.2 Perhubungan

BANYAKNYA KENDARAAN BERMOTOR MENURUT
JENISNYA DIRINCI PER DESA

Kecamatan: (040) Dawan

Desa/ Kelurahan	Kendaraan		
	Sepeda Motor	Taxi/ Sedan	Bus/ Mini Bus
[1]	[2]	[3]	[4]
01. Kusamba	911	6	-
02. Kampung Kusamba	71	3	-
03. Pesinggahan	392	2	3
04. Dawan Klod	260	3	-
05. Gunaksa	574	3	2
06. Sampalan Klod	339	6	-
07. Sampalan Tengah	215	7	-
08. Sulang	120	2	1
09. Pakseballi	521	5	4
10. Dawan Kaler	278	2	-
11. Pikat	410	1	-
12. Besan	255	1	-
Jumlah			
2009	4.346	41	10
2008	3.959	39	10
2007	3.961	38	12
2006	1.881	35	16
2005	1.881	35	16

Sumber : Kepala Desa

Tabel : 10.2 Perhubungan

LANJUTAN

Kecamatan: (040) Dawan

Desa/ Kelurahan	Kendaraan		
	Truk/ Bak Terbuka	Pick Up	Bemo Roda Tiga & Empat
[1]	[5]	[6]	[7]
01. Kusamba	2	17	17
02. Kampung Kusamba	-	4	9
03. Pesinggahan	1	-	11
04. Dawan Klod	3	6	18
05. Gunaksa	18	14	43
06. Sampalan Klod	8	12	16
07. Sampalan Tengah	4	1	11
08. Sulang	2	1	7
09. Pakseballi	7	15	31
10. Dawan Kaler	-	6	8
11. Pikat	-	4	12
12. Besan	-	4	4
Jumlah			
2009	45	84	187
2008	42	80	196
2007	43	78	195
2006	42	76	199
2005	42	76	199

Sumber : Kepala Desa

Tabel : 10.3 Perhubungan

**BANYAKNYA KENDARAAN TIDAK BERMOTOR
MENURUT JENISNYA DIRINCI PER DESA**

Kecamatan: (040) Dawan

Desa/ Kelurahan	K e n d a r a a n		
	Dokar	Gerobak Hewan	Sepeda
[1]	[2]	[3]	[4]
01. Kusamba	-	-	408
02. Kampung Kusamba	-	-	36
03. Pesinggahan	-	-	207
04. Dawan Klod	-	-	147
05. Gunaksa	-	-	249
06. Sampalan Klod	-	-	171
07. Sampalan Tengah	-	-	112
08. Sulang	-	-	64
09. Pakseballi	-	-	178
10. Dawan Kaler	-	-	208
11. Pikat	-	-	209
12. Besan	-	-	126
Jumlah			
2009	-	-	2.115
2008	-	-	2.100
2007	-	-	2.100
2006	-	-	1.453
2005	-	-	1.453

Sumber : Kepala Desa

Tabel : 10.4 Perhubungan

BANYAKNYA ALAT/SARANA KOMUNIKASI MENURUT
JENISNYA DIRINCI PER DESA

Kecamatan: (040) Dawan

Desa/ Kelurahan	Kantor Pos/ Pembantu	P e s a w a t		
		Radio	TV	Telepon
[1]	[2]	[3]	[4]	[5]
01. Kusamba	-	843	643	110
02. Kampung Kusamba	-	87	131	24
03. Pesinggahan	-	421	299	64
04. Dawan Klod	1	306	427	72
05. Gunaksa	-	821	812	74
06. Sampalan Klod	-	597	601	102
07. Sampalan Tengah	-	337	421	53
08. Sulang	-	182	131	28
09. Pakseballi	-	783	645	41
10. Dawan Kaler	-	321	288	51
11. Pikat	-	326	279	51
12. Besan	-	199	192	87
Jumlah				
2009	1	5.223	4.869	757
2008	1	5.172	4.717	757
2007	1	5.174	4.715	757
2006	1	4.645	4.146	398
2005	1	4.645	4.146	398

Sumber : Kepala Desa

Tabel : 10.5 Perhubungan

BANYAKNYA ALAT ANGKUTAN AIR DIRINCI PER DESA

Kecamatan: (040) Dawan

Desa/ Kelurahan	Perahu Tidak Bermotor	Perahu Motor Tempel	Kapal	Lainnya
	[1]	[2]	[3]	[4]
01. Kusamba	-	6	-	-
02. Kampung Kusamba	-	3	-	-
03. Pesinggahan	-	-	-	-
04. Dawan Klod	-	-	-	-
05. Gunaksa	-	-	-	-
06. Sampalan Klod	-	-	-	-
07. Sampalan Tengah	-	-	-	-
08. Sulang	-	-	-	-
09. Pakseballi	-	-	-	-
10. Dawan Kaler	-	-	-	-
11. Pikat	-	-	-	-
12. Besan	-	-	-	-
Jumlah				
2009	-	9	-	-
2008	-	9	-	-
2007	42	35	-	-
2006	54	21	-	-
2005	-	21	-	-

Sumber : Kepala Desa

KEUANGAN

11



<http://klungkungkab.bps.go.id>

Tabel : 11.1 Keuangan

PENDAPATAN DAN PENGELUARAN PEMERINTAH
DESA MENURUT SUMBER DAN PENGELUARAN
(DALAM RIBUAN RUPIAH)

Kecamatan: (040) Dawan

Desa/ Kelurahan	Pendapatan		Pengeluaran	
	Rutin	Pemba- ngunan	Rutin	Pemba- ngunan
[1]	[2]	[3]	[4]	[5]
01. Kusamba	168.526	31.557	168.526	31.557
02. Kampung Kusamba	108.561	23.350	108.561	23.350
03. Pesinggahan	194.161	96.500	194.161	96.500
04. Dawan Klod	153.215	20.000	153.215	20.000
05. Gunaksa	186.500	109.125	186.500	109.125
06. Sampalan Klod	194.348	35.000	194.348	35.000
07. Sampalan Tengah	121.409	21.500	121.409	21.500
08. Sulang	119.683	14.000	119.683	14.000
09. Pakseballi	146.349	22.000	146.349	22.000
10. Dawan Kaler	160.726	20.000	160.726	20.000
11. Pikat	160.468	22.500	160.468	22.500
12. Besan	121.988	18.000	121.988	18.000
Jumlah				
2009	1.835.934	433.532	1.835.934	433.532
2008	1.833.234	431.475	1.833.234	431.475
2007	1.833.234	431.475	1.833.234	431.475
2006	1.644.944	321.494	1.644.944	321.494
2005	1.042.397	851.396	1.042.397	851.396

Sumber : Kantor Camat Dawan

Tabel : 11.2 Keuangan

PENERIMAAN DESA DIRINCI MENURUT SUMBER PENERIMAAN
(DALAM RIBUAN RUPIAH)

Kecamatan: (040) Dawan

Desa/ Kelurahan	Sumber Penerimaan			
	Pendapatan Asli Desa	Bantuan Dari Pemerintah	Swadaya Masyarakat	Lainnya (sisa th. Lalu)
[1]	[2]	[3]	[4]	[5]
01. Kusamba	25.120	155.594	-	19.200
02. Kampung Kusamba	23.150	98.434	-	9.750
03. Pesinggahan	42.569	134.586	-	20.250
04. Dawan Klod	4.760	143.125	-	2.974
05. Gunaksa	13.892	203.468	-	78.500
06. Sampalan Klod	62.550	169.565	-	3.232
07. Sampalan Tengah	6.800	129.727	-	6.582
08. Sulang	1.205	130.765	-	500
09. Pakseballi	8.765	179.302	-	10.546
10. Dawan Kaler	6.595	156.835	-	2.750
11. Pikat	12.250	164.191	-	6.977
12. Besan	12.750	168.135	-	7.100
Jumlah				
2009	220.406	1.833.727	-	168.361
2008	216.408	1.833.727	-	166.416
2007	216.408	1.833.727	-	166.416
2006	190.896	1.660.350	-	159.420
2005	367.520	1.217.459	-	275.362

Sumber : Kantor Camat Dawan