

Katalog: 1102001.3277030



KECAMATAN
CIMAHI UTARA
DALAM ANGKA 2021



**BADAN PUSAT STATISTIK
KOTA CIMAHI**



KECAMATAN
CIMAHU UTARA
DALAM ANGKA 2021

Kecamatan Cimahi Utara Dalam Angka 2021

ISBN : 978-623-95686-7-2

No. Publikasi: 32770.2104

Katalog: 1102001.3277030

Ukuran Buku: 14,8 x 21 cm

Jumlah Halaman: xvi+ 94 halaman

Naskah:

BPS Kota Cimahi

Penyunting:

BPS Kota Cimahi

Ilustrasi Kover:

Kampung Buyut Cimahi, Cimahi Utara

Penerbit:

BPS Kota Cimahi

Pencetak:

CV. Nugraha

Sumber Ilustrasi: -

Dilarang mengumumkan, mendistribusikan, mengkomunikasikan, dan/atau menggandakan sebagian atau seluruh isi buku ini untuk tujuan komersial tanpa izin tertulis dari Badan Pusat Statistik

TIM PENYUSUN

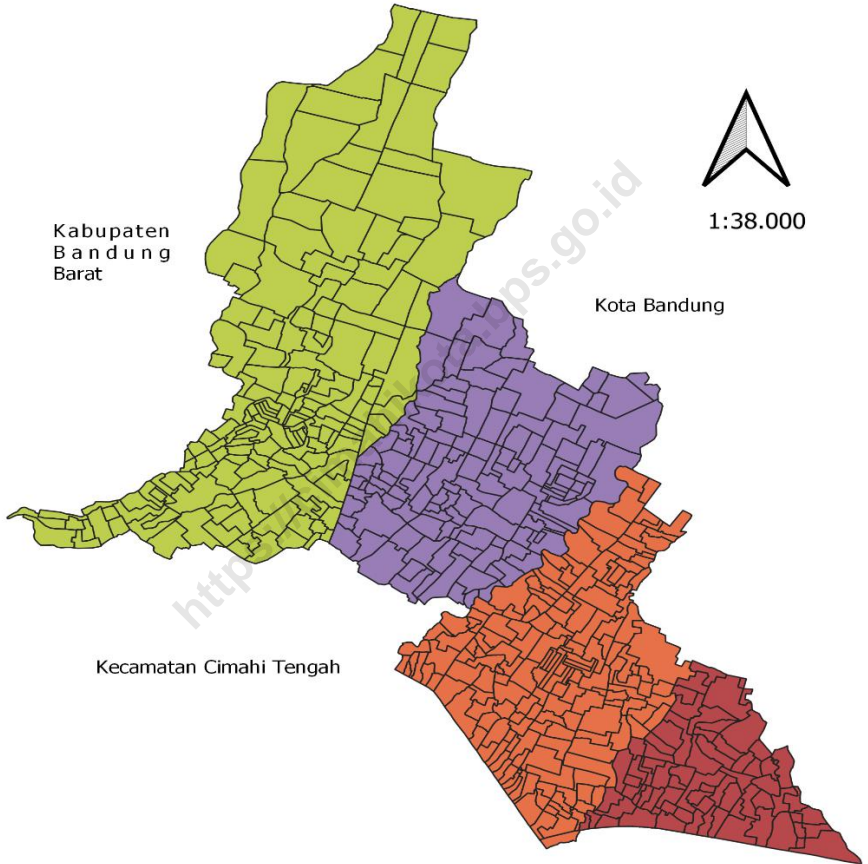
Kecamatan Cimahi Utara dalam Angka 2021

Tim Penyusun

- Pengarah : Ir. Sitti Sarah
- Penanggung Jawab : Agus Suwono, B.St.
- Naskah : Irnanda Mas Putri, SST.
- Cover Luar : Fungsi IPDS Kota Cimahi
- Penyunting : Agus Suwono, B. St.

Peta Kecamatan Cimahi Utara

Kabupaten Bandung Barat



Kabupaten
Bandung
Barat



1:38.000

Kota Bandung

Kecamatan Cimahi Tengah

Gambar Kepala BPS Kota Cimahi



Ir. Sitti Sarah



Sambutan Kepala BPS Kota Cimahi

Assalamu'alaikum Warahmatullaahi Wabarakaatuh

Dengan memanjatkan puji dan syukur kehadirat Tuhan Yang Maha Esa, saya menyambut gembira dan mendukung sepenuhnya atas penerbitan buku Kecamatan Cimahi Utara Dalam Angka 2021 yang dilakukan oleh Koordinator Statistik Kecamatan Cimahi Utara.

Publikasi Kecamatan Cimahi Utara Dalam Angka 2021 merupakan kumpulan data yang sangat penting dalam memenuhi kebutuhan data dan informasi, khususnya untuk perencanaan, pengendalian dan evaluasi pembangunan di tingkat kecamatan. Data yang disajikan akan memudahkan bagi pemakai data untuk memperoleh gambaran tentang keberhasilan pembangunan di semua sektor di Kota Cimahi, khususnya di Kecamatan Cimahi Utara.

Akhirnya saya mengucapkan terima kasih dan penghargaan kepada semua pihak yang telah membantu dalam penyusunan buku ini, terutama kepada Koordinator Statistik Kecamatan Cimahi Utara yang telah melakukan pengumpulan data untuk mendukung terbitnya Kecamatan Cimahi Utara Dalam Angka 2021.

Demikian semoga Allah SWT senantiasa melimpahkan taufiq dan hidayah-Nya, serta meridhoi upaya kita sekalian.

Wassalaamu'alaikum Warahmatullaahi Wabarakaatuh.

Cimahi, September 2021
Kepala BPS Kota Cimahi

Ir. Sitti Saräh

Kata Pengantar

Puji syukur kami panjatkan kehadirat Allah SWT, dengan telah disusun dan diterbitkannya publikasi "Kecamatan Cimahi Utara Dalam Angka 2021" yang merupakan publikasi lanjutan dari tahun-tahun sebelumnya. Tabel-tabel yang tersaji sebagian besar merupakan data sekunder hasil kompilasi dari Dinas/Instansi/Lembaga Pemerintah maupun swasta yang berada di tingkat kecamatan, dan sebagian lagi berupa data primer dari kegiatan rutin/survei yang dilaksanakan oleh Badan Pusat Statistik Kota Cimahi di Kecamatan Cimahi Utara selama Tahun 2021.

Dalam setiap penerbitan, kami berusaha untuk meningkatkan kualitas maupun kuantitas keragaman data untuk memenuhi kebutuhan konsumen, namun karena keterbatasan berbagai hal, maka sampai saat ini mungkin belum dapat terpenuhi. Oleh karena itu kami sangat mengharapkan kritik dan saran yang bersifat konstruktif dari semua pihak, sebagai masukan untuk tercapainya kesempurnaan pada publikasi yang akan datang.

Akhirnya kepada semua pihak yang telah membantu hingga terbitnya publikasi ini, kami ucapkan terima kasih.

Cimahi, September 2021

Fungsi IPDS
Kota Cimahi



Irnanda Mas Putri, SST.

Daftar Isi

Halaman Katalog.....	iii
TIM PENYUSUN.....	iv
Peta Kecamatan Cimahi Utara.....	v
Gambar Kepala BPS Kota Cimahi.....	vi
Sambutan Kepala BPS Kota Cimahi.....	vi
Kata Pengantar.....	vii
Daftar Isi	ix
Daftar Tabel.....	x
PENJELASAN UMUM.....	xv
BAB I GEOGRAFI.....	1
BAB II PEMERINTAHAN.....	9
BAB III KEPENDUDUKAN.....	17
BAB IV SOSIAL.....	25
BAB V PERTANIAN.....	59
BAB VI ENERGI.....	71
BAB VII INDUSTRI.....	77
BAB VIII KEUANGAN.....	83
BAB IX TRANSPORTASI DAN KOMUNIKASI.....	89

Daftar Tabel

BAB I	GEOGRAFI	1
	Tabel 1.1 Posisi Geografis Kantor Kelurahan dan Kecamatan di Kecamatan Cimahi Utara, 2020.....	4
	Tabel 1.2 Luas Wilayah Menurut Kelurahan di Kecamatan Cimahi Utara, 2020.....	5
	Tabel 1.3 Jarak dari Kantor Kelurahan ke Ibukota Kecamatan dan Ibukota Kabupaten di Kecamatan Cimahi Utara, 2020.....	6
	Tabel 1.4 Letak Geografis dan Tinggi Wilayah di Atas Permukaan Laut (DPL) Menurut Kelurahan di Kecamatan Cimahi Utara, 2020.	7
	Tabel 1.5 Topografi Wilayah Menurut Kelurahan di Kecamatan Cimahi Utara, 2020.....	8
BAB II	PEMERINTAHAN	9
	Tabel 2.1 Kelurahan Menurut Status Pemerintahan di Kecamatan Cimahi Utara, 2020.....	12
	Tabel 2.2 Kelurahan Menurut Klasifikasi Kelurahan di Kecamatan Cimahi Utara, 2020.....	13
	Tabel 2.3 Banyaknya RT dan RW Menurut Kelurahan di Kecamatan Cimahi Utara, 2020.....	14
	Tabel 2.4 Banyaknya Perangkat Kelurahan Berdasarkan Jenis Jabatan Menurut Kelurahan di Kecamatan Cimahi Utara, 2020...	15
BAB III	KEPENDUDUKAN	17
	Tabel 3.1 Penduduk, Laju Pertumbuhan Penduduk, Distribusi Persentase Penduduk, Kepadatan Penduduk, Rasio Jenis Kelamin Menurut Kelurahan di Kecamatan Cimahi Utara, 2020.....	20
	Tabel 3.2 Jumlah Penduduk Menurut Kelompok Umur dan Jenis Kelamin di Kecamatan Cimahi Utara, 2020.....	23
BAB IV	SOSIAL	25

4.1	Pendidikan.....	28
	Tabel 4.1.1 Banyaknya Pendidikan Taman Kanak-Kanak (TK) Menurut Kelurahan di Kecamatan Cimahi Utara, 2020.....	28
	Tabel 4.1.2 Banyaknya Pendidikan Raudatul Atfal (RA) Menurut Kelurahan di Kecamatan Cimahi Utara, 2020.....	29
	Tabel 4.1.3 Banyaknya Sekolah Dasar (SD) Menurut Kelurahan di Kecamatan Cimahi Utara, 2020.....	30
	Tabel 4.1.4 Banyaknya Madrasah Ibtidaiyah (MI) Menurut Kelurahan di Kecamatan Cimahi Utara, 2020.....	31
	Tabel 4.1.5 Banyaknya Sekolah Menengah Pertama (SMP) Menurut Kelurahan di Kecamatan Cimahi Utara, 2020.....	32
	Tabel 4.1.6 Banyaknya Madrasah Tsanawiyah (MTs) Menurut Kelurahan di Kecamatan Cimahi Utara, 2020.....	33
	Tabel 4.1.7 Banyaknya Sekolah Menengah Atas (SMA) Menurut Kelurahan di Kecamatan Cimahi Utara, 2020.....	34
	Tabel 4.1.8 Banyaknya Sekolah Menengah Kejuruan (SMK) Menurut Kelurahan di Kecamatan Cimahi Utara, 2020.....	35
	Tabel 4.1.9 Banyaknya Madrasah Aliyah (MA) Menurut Kelurahan di Kecamatan Cimahi Utara, 2020.....	36
	Tabel 4.1.10 Banyaknya Akademi/Perguruan Tinggi Menurut Kelurahan di Kecamatan Cimahi Utara, 2020.....	37
	Tabel 4.1.11 Banyaknya Fasilitas Pendidikan Menurut Kelurahan dan Jenjang Pendidikan di Kecamatan Cimahi Utara, 2020.....	38
	Tabel 4.1.12 Kemudahan Untuk Mencapai Sarana Pendidikan Terdekat Bagi Kelurahan yang Tidak ada Sarana Pendidikan Menurut Kelurahan dan Jenjang Pendidikan di Kecamatan Cimahi Utara, 2020	40
4.2	Kesehatan.....	42

Tabel 4.2.1	Banyaknya Sarana Kesehatan Menurut Kelurahan dan Jenis Sarana Kesehatan di Kecamatan Cimahi Utara, 2020....	42
Tabel 4.2.2	Kemudahan Mencapai Sarana Kesehatan Terdekat Bagi Kelurahan yang Tidak ada Sarana Kesehatan Menurut Kelurahan di Kecamatan Cimahi Utara, 2020.....	44
Tabel 4.2.3	Banyaknya Warga Penderita Gizi Bukuk Menurut Kelurahan di Kecamatan Cimahi Tengah, 2019 Dan 2020.....	46
4.3	Sosial Lainnya.....	47
Tabel 4.3.1	Banyaknya Kejadian Bencana Alam Menurut Kelurahan dan Jenis Bencana Alam di Kecamatan Cimahi Utara, 2020	47
Tabel 4.3.2	Banyaknya Korban Jiwa Akibat Bencana Alam Menurut Kelurahan dan Jenis Bencana Alam di Kecamatan Cimahi Utara, 2020	50
Tabel 4.3.3	Keberadaan Fasilitas/Upaya Antisipasi/Mitigasi Bencana Alam Menurut Kelurahan di Kecamatan Cimahi Utara, 2019	53
Tabel 4.3.4	Banyaknya Kelurahan Menurut Sumber Air Minum Utama Sebagian Besar Di Kecamatan Cimahi Utara, 2018, 2019 dan 2020	55
Tabel 4.3.5	Banyaknya Kelurahan Menurut Penggunaan Fasilitas Tempat Buang Air Besar Sebagian Besar Keluarga Di Kecamatan Cimahi Utara, 2018, 2019 dan 2020.....	56
Tabel 4.3.6	Banyaknya Kelurahan yang Memiliki Kelompok Kegiatan Olahraga Menurut Jenis Olahraga dan Ketersediaan Fasilitas/Lapangan Olahraga di Kecamatan Cimahi Utara, 2020..	57
BAB V	PERTANIAN.....	59
Tabel 5.1	Luas Lahan Sawah (Ha) Dirinci Menurut Jenis Pengairan di Kecamatan Cimahi Utara, 2020.....	62

Tabel 5.2	Luas Lahan Kering (Ha) Dirinci Menurut Jenis Penggunaannya di Kota Cimahi, 2020.....	63
Tabel 5.3	Luas Panen (ha) dan Produksi Tanaman Sayuran Menurut Jenis Tanaman (kw), 2019 dan 2020.....	64
Tabel 5.4	Luas Panen (m2) dan Produksi Tanaman Biofarmaka Menurut Jenis Tanaman (kg), 2019 dan 2020.....	65
Tabel 5.5	Luas Panen (m2) dan Produksi Tanaman Hias Menurut Jenis Tanaman (tangkai), 2019 dan 2020.....	66
Tabel 5.6	Produksi Tanaman Buah-Buahan Menurut Jenis Tanaman (ton) di Kecamatan Cimahi Utara, 2019 dan 2020.....	67
Tabel 5.7	Jumlah Ternak Menurut Jenis Ternak Di Kecamatan Cimahi Utara, 2020.....	68
Tabel 5.8	Banyaknya Embung Desa Menurut Kelurahan Di Kecamatan Cimahi Utara, 2019 dan 2020.....	69
BAB VI	ENERGI.....	71
Tabel 6.1	Banyaknya Keluarga Menurut Kelurahan dan Jenis Pengguna Listrik di Kecamatan Cimahi Utara, 2020.....	73
Tabel 6.2	Banyaknya Kelurahan Menurut Keberadaan Penerangan Jalan Utama Kelurahan Di Kecamatan Cimahi Utara, 2018, 2019 dan 2020.....	74
Tabel 6.3	Banyaknya Kelurahan Menurut Jenis Bahan Bakar untuk Memasak yang Digunakan Oleh Sebagian Besar Keluarga Di Kecamatan Cimahi Utara, 2018, 2019 dan 2020.....	75
BAB VII	INDUSTRI.....	77
Tabel 7.1	Banyaknya Sarana dan Prasarana Ekonomi Menurut Kelurahan dan Jenisnya Di Kecamatan Cimahi Utara, 2020.....	79
BAB VIII	KEUANGAN.....	83

Tabel 8.1	Banyaknya Sarana Lembaga Keuangan Yang Beroperasi Menurut Kelurahan dan Jenisnya Di Kecamatan Cimahi Utara, 2020	86
Tabel 8.2	Banyaknya Koperasi Menurut Kelurahan dan Jenisnya Di Kecamatan Cimahi Utara, 2020.....	87
BAB IX	TRANSPORTASI DAN KOMUNIKASI.....	89
Tabel 9.1	Sarana Transportasi Antar Kelurahan Menurut Kelurahan di Kecamatan Cimahi Utara, 2020.....	91
Tabel 9.2	Kondisi Jalan Darat Antar Kelurahan Menurut Kelurahan di Kecamatan Cimahi Utara, 2020.....	92
Tabel 9.3	Keberadaan Kantor Pos/Pos Pembantu/Rumah Pos dan Perusahaan/Agen Jasa Ekspedisi Swasta Menurut Kelurahan di Kecamatan Cimahi Utara, 2020.....	93
Tabel 9.4	Jumlah Menara dan Operator Layanan Komunikasi Telepon Seluler Serta Kondisi Sinyal Telepon Seluler Menurut Kelurahan di Kecamatan Cimahi Utara, 2020.....	94

PENJELASAN UMUM

Tanda-tanda, satuan, dan lain-lainnya yang digunakan dalam publikasi ini adalah sebagai berikut:

1. TANDA-TANDA

Data tidak tersedia.....	: ...
Tidak ada atau nol.....	: -
Data dapat diabaikan.....	: 0
Tanda desimal.....	: ,
Data tidak dapat ditampilkan.....	: NA

2. SATUAN

hektar (ha).....	: 10 000 m ²
kilometer (km)	: 1 000 m
ton.....	: 1 000 kg

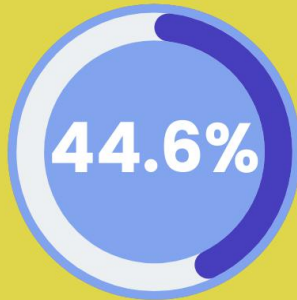
Satuan lain: buah, dus, butir, helai/lembar, kaleng, batang, pulsa, ton kilometer (ton-km), jam, menit, persen(%).

Perbedaan angka di belakang koma disebabkan oleh pembulatan angka.

3..... SINGKATAN

DPL	: Di Atas Permukaan Laut
RW	: Rukun Warga
RT	: Rukun Tetangga

BAB I GEOGRAFI



Kelurahan Cipageran adalah Kelurahan **terluas** di Kecamatan Cimahi Utara dengan persentase luas sebesar **44,6 persen** dari total luas Kecamatan Cimahi Utara.



Sumber : BPS Kota Cimahi, Pemetaan dan Pemutakhiran Muatan Wilkerstat SP2020

Luas Kelurahan Cipageran pada tahun 2020 adalah 5,94 km².

Sumber : BPS Kota Cimahi, Pemetaan dan Pemutakhiran Muatan Wilkerstat SP2020

GEOGRAFI

Desa atau yang disebut dengan nama lain, selanjutnya disebut Desa, adalah kesatuan masyarakat hukum yang memiliki batas-batas wilayah yang berwenang untuk mengatur dan mengurus kepentingan masyarakat setempat berdasarkan asal-usul dan adat istiadat setempat yang diakui dan dihormati dalam sistem Pemerintahan Negara Kesatuan Republik Indonesia.

Kelurahan adalah satuan wilayah yang ditempati oleh sejumlah penduduk yang mempunyai organisasi pemerintahan terendah langsung di bawah camat dan tidak berhak menyelenggarakan rumah tangga sendiri. Ciri utama kelurahan adalah kepala kelurahannya (lurah) sebagai pegawai negeri dan tidak dipilih oleh rakyat.

Pembentukan desa bertujuan untuk meningkatkan pelayanan publik guna mempercepat terwujudnya kesejahteraan masyarakat. Pembentukan desa harus memenuhi syarat sebagai berikut:

- a. Jumlah penduduk, yaitu:
 1. Wilayah Jawa dan Bali paling sedikit 1500 jiwa atau 300 KK;
 2. Wilayah Sumatera dan Sulawesi paling sedikit 1000 jiwa atau 200 KK; dan
 3. Wilayah Kalimantan, NTB, NTT, Maluku, dan Papua paling sedikit 750 jiwa atau 75 KK.
- b. Luas Wilayah dapat dijangkau dalam meningkatkan pelayanan dan pembinaan masyarakat;
- c. Wilayah kerja memiliki jaringan perhubungan atau komunikasi antar dusun;
- d. Social budaya yang dapat menciptakan kerukunan antar umat beragama dan kehidupan bermasyarakat sesuai dengan adat istiadat setempat;
- e. Potensi desa yang meliputi sumber daya alam dan sumber daya manusia;
- f. Batas desa yang dinyatakan dalam bentuk peta desa yang ditetapkan dengan peraturan daerah; dan

Sarana dan prasarana yaitu tersedianya potensi infrastruktur pemerintah desa dan perhubungan.

Tabel 1.1 **Posisi Geografis Kantor Kelurahan dan Kecamatan di Kecamatan Cimahi Utara, 2020**

Kelurahan	Lintang	Bujur
(1)	(2)	(3)
Pasirkaliki	6° 53' 21" LS	107° 34' 26" BT
Cibabat	6° 52' 31" LS	107° 33' 20" BT
Citeureup	6° 51' 39" LS	107° 32' 51" BT
Cipageran	6° 51' 19" LS	107° 32' 35" BT
Cimahi Utara		

Sumber : BPS Kota Cimahi, Pemetaan dan Pemutakhiran Muatan Wilkerstat SP2020

Tabel 1.2 Luas Wilayah Menurut Kelurahan di Kecamatan Cimahi Utara, 2020

Kelurahan	Luas (Km²)	Persentase (%)
(1)	(2)	(3)
Pasirkaliki	1,27	9,54
Cibabat	2,87	21,57
Citeureup	3,24	24,28
Cipageran	5,94	44,61
Cimahi Utara	13,32	100,00

Sumber : BPS Kota Cimahi, Pemetaan dan Pemutakhiran Muatan Wilkerstat SP2020

Tabel 1.3 Jarak dari Kantor Kelurahan ke Ibukota Kecamatan dan Ibukota Kabupaten di Kecamatan Cimahi Utara, 2020

Kelurahan	Jarak dari Kantor Kelurahan ke Ibu Kota Kecamatan (Km)	Jarak Kantor Kelurahan / Kecamatan ke Ibu Kota Kab/Kota (Km)
(1)	(2)	(3)
Pasirkaliki	3,3	3,9
Cibabat	0,2	0,6
Citeureup	2,4	2,3
Cipageran	3,1	3,2
Cimahi Utara	-	0,5

Sumber : BPS Kota Cimahi, Pemetaan dan Pemutakhiran Muatan Wilkerstat SP2020

Tabel 1.4 Letak Geografis dan Tinggi Wilayah di Atas Permukaan Laut (DPL) Menurut Kelurahan di Kecamatan Cimahi Utara, 2020

Kelurahan	Letak Geografi		Tinggi Dpl (m)
	Pesisir	Bukan Pesisir	
(1)	(2)	(3)	(4)
Pasirkaliki	-	√	736
Cibabat	-	√	700
Citeureup	-	√	850
Cipageran	-	√	850
Cimahi Utara	-	√	

Sumber : BPS Kota Cimahi, Pemetaan dan Pemutakhiran Muatan Wilkerstat SP2020

Tabel 1.5 Topografi Wilayah Menurut Kelurahan di Kecamatan Cimahi Utara, 2020

Kelurahan	Topografi Wilayah		
	Lereng / Perbukitan	Lembah	Dataran / Hamparan
(1)	(2)	(3)	(4)
Pasirkaliki	-	-	√
Cibabat	-	-	√
Citeureup	-	-	√
Cipageran	-	-	√
Cimahi Utara	-	-	√

Sumber : BPS Kota Cimahi, Pemetaan dan Pemutakhiran Muatan Wilkerstat SP2020

BAB II PEMERINTAHAN



**JUMLAH RUKUN TETANGGA
(RT) DI CIMAH UTARA
MENCAPAI 429 RT.**

**JUMLAH RUKUN WARGA (RW) DI
CIMAH UTARA MENCAPAI 87 RW.**

Sumber : Profil Kelurahan



PEMERINTAHAN

Pemerintahan Desa adalah penyelenggaraan urusan pemerintahan oleh Pemerintah Desa dan Badan Permusyawaratan Desa dalam mengatur dan mengurus kepentingan masyarakat setempat berdasarkan asal usul dan adat istiadat setempat yang diakui dan dihormati dalam sistem pemerintahan Negara Kesatuan Republik Indonesia.

Pemerintah Desa atau yang disebut dengan nama lain adalah Kepala Desa dan Perangkat Desa sebagai unsur penyelenggara pemerintahan desa.

Rukun Warga, untuk selanjutnya disingkat RW atau sebutan lainnya adalah bagian dari kerja lurah dan merupakan lembaga yang dibentuk melalui musyawarah pengurus RT di wilayah kerjanya yang ditetapkan oleh Pemerintah Desa atau Lurah.

Rukun Tetangga, untuk selanjutnya disingkat RT atau sebutan lainnya adalah lembaga yang dibentuk melalui musyawarah masyarakat setempat dalam rangka pelayanan pemerintahan dan kemasyarakatan yang ditetapkan oleh Pemerintah Desa atau Lurah.

Tabel 2.1 Kelurahan Menurut Status Pemerintahan di Kecamatan Cimahi Utara, 2020

Kelurahan	Status Pemerintahan	
	Kelurahan	Desa
(1)	(2)	(3)
Pasirkaliki	√	-
Cibabat	√	-
Citeureup	√	-
Cipageran	√	-

Sumber : BPS, Podes Kec. Cimahi Utara

Tabel 2.2 Kelurahan Menurut Klasifikasi Kelurahan di Kecamatan Cimahi Utara, 2020

Kelurahan	Klasifikasi Kelurahan		
	Swadaya	Swakarsa	Swasembada
(1)	(2)	(3)	(4)
Pasirkaliki	-	-	√
Cibabat	-	-	√
Citeureup	-	-	√
Cipageran	-	-	√

Sumber: Profil Kelurahan

Tabel 2.3 Banyaknya RT dan RW Menurut Kelurahan di Kecamatan Cimahi Utara, 2020

Kelurahan	RW	RT
(1)	(2)	(3)
Pasirkaliki	14	70
Cibabat	25	138
Citeureup	19	113
Cipageran	29	148
Cimahi Utara	87	469

Sumber : Profil Kelurahan

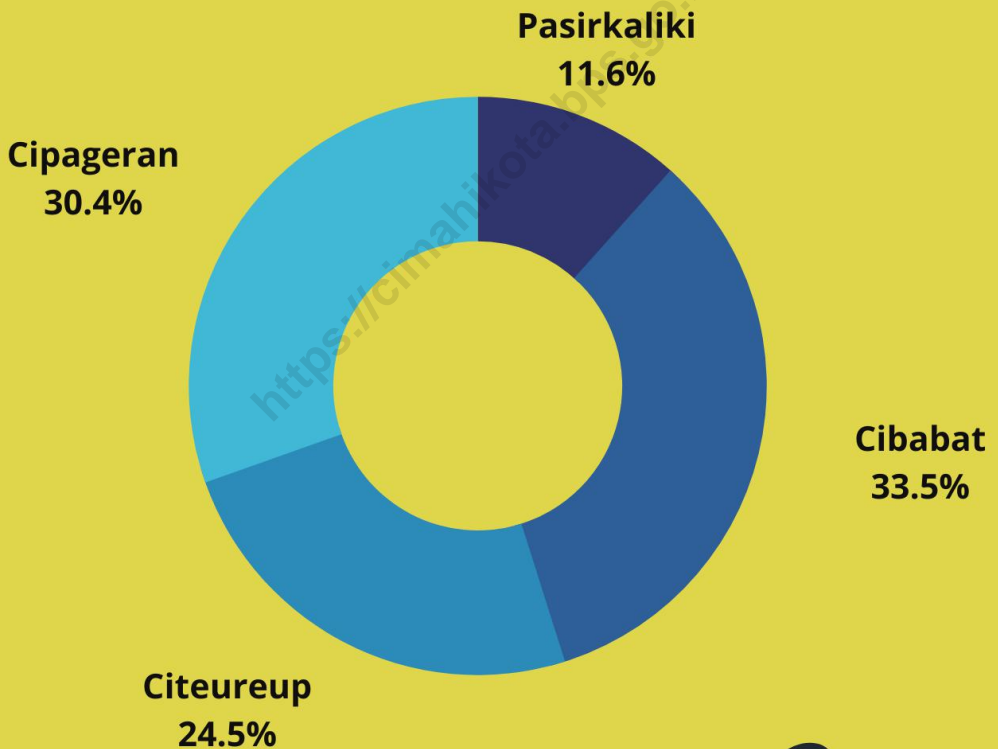
Tabel 2.4 Banyaknya Perangkat Kelurahan Berdasarkan Jenis Jabatan Menurut Kelurahan di Kecamatan Cimahi Utara, 2020

Kelurahan	Jenis Jabatan			
	Lurah	Sekretaris Lurah	Kepala Seksi	Staf
(1)	(2)	(3)	(4)	(5)
Pasirkaliki	1	1
Cibabat	1	1
Citeureup	1	-
Cipageran	1	1
Cimahi Utara	4	4

Sumber : BPS, Pendataan potensi desa (Podes) 2020

BAB III KEPENDUDUKAN

PERSENTASE PENDUDUK BERDASARKAN KELURAHAN DI CIMAH UTARA, 2020



Sumber : BPS, Hasil SP2020
(September)



KEPENDUDUKAN

1. **Penduduk Indonesia** adalah semua orang yang berdomisili di wilayah teritorial Indonesia, mencakup Warga Negara Indonesia (WNI) dan Warga Negara Asing (WNA) yang telah menetap selama satu tahun atau lebih atau berencana menetap di wilayah Indonesia selama minimal satu tahun. Pada sensus sebelumnya referensi waktu dalam konsep kependudukan adalah enam bulan. Perubahan ini didasari oleh UU No. 24 Tahun 2013 tentang Perubahan atas UU No. 23 Tahun 2006 tentang Administrasi Kependudukan pada Pasal 15.
2. **Laju pertumbuhan penduduk per tahun** adalah angka yang menunjukkan rata-rata tingkat pertambahan penduduk per tahun dalam jangka waktu tertentu. Angka ini dinyatakan sebagai persentase dari penduduk dasar. Metode penghitungan laju pertumbuhan penduduk yang digunakan oleh BPS adalah metode geometrik.
3. **Kepadatan penduduk** adalah ukuran persebaran penduduk yang menunjukkan jumlah penduduk untuk setiap kilometer persegi luas
4. **Rasio jenis kelamin** adalah perbandingan antara banyaknya penduduk laki-laki dengan banyaknya penduduk perempuan pada suatu daerah dan waktu tertentu. Biasanya dinyatakan dengan banyaknya penduduk laki-laki untuk 100 penduduk perempuan.

Tabel 3.1 Penduduk, Laju Pertumbuhan Penduduk, Distribusi Persentase Penduduk, Kepadatan Penduduk, Rasio Jenis Kelamin Menurut Kelurahan di Kecamatan Cimahi Utara, 2020

Kelurahan	Jumlah Penduduk (Ribu) ¹	Laju Pertumbuhan Penduduk per Tahun
		2010 - 2020 ²³
(1)	(2)	(3)
Pasirkaliki	19,25	-0,27
Cibabat	55,49	0,73
Citeureup	40,52	1,68
Cipageran	50,40	1,75
Cimahi Utara	165,65	1,13

Lanjutan Tabel 3.1.1

Kelurahan	Persentase Penduduk	Kepadatan penduduk (ribu per km ²) ⁴
(1)	(4)	(5)
Pasirkaliki	11,62	15,16
Cibabat	33,5	19,33
Citeureup	24,46	12,51
Cipageran	30,42	8,48
Cimahi Utara	100,00	12,44

Lanjutan Tabel 3.1.1

Kelurahan	Rasio Jenis Kelamin
(1)	(6)
Pasirkaliki	100,5
Cibabat	101,8
Citeureup	101,2
Cipageran	103,2
Cimahi Utara	101,9

Catatan : 1 Hasil SP2020 (September)

2 Laju pertumbuhan penduduk dihitung berdasarkan penduduk hasil SP2010 dengan kondisi Kelurahan tahun 2010 dibandingkan dengan penduduk hasil SP2020

3 Laju pertumbuhan penduduk dihitung terlalu tinggi atau negatif karena adanya perubahan wilayah Kelurahan antara SP2010 dan SP2020

4 Luas Kelurahan berdasarkan Pemetaan dan Pemutakhiran Muatan Wilkerstat SP2020

Tabel 3.2 Jumlah Penduduk Menurut Kelompok Umur dan Jenis Kelamin di Kecamatan Cimahi Utara, 2020

Kelompok Umur	Jenis Kelamin		
	Laki-Laki	Perempuan	Jumlah
(1)	(2)	(3)	(4)
0 - 14	19 531	18 701	38 232
15 - 64	59 640	58 278	117 918
65 +	4 448	5 054	9 502

Catatan : Hasil Perapihan Umur dari Data Administrasi Kependudukan dan Sensus Penduduk 2020 (September)

Sumber : BPS, Sensus Penduduk 2020 (September)


BAB IV SOSIAL

Banyaknya Kelurahan Menurut Sumber Air Minum Utama Sebagian Besar Di Kecamatan Cimahi Utara, 2020



Air Isi Ulang

1 Kelurahan



Sumur Bor atau Pompa

3 Kelurahan

Sumber : BPS, Pendataan Potensi Desa (Podes) 2020



SOSIAL

1. **Sekolah** adalah lembaga pendidikan formal yang dimulai dari pendidikan dasar, menengah, dan tinggi. Pendidikan yang dicatat adalah pendidikan formal berdasar kurikulum Kementerian Pendidikan dan Kebudayaan, termasuk pendidikan yang diselenggarakan oleh pondok pesantren dengan memakai kurikulum Kementerian Pendidikan dan Kebudayaan, seperti madrasah ibtidayah (MI), madrasah tsanawiyah (MTs), madrasah Aliyah (MA).
2. **Rumah sakit (RS)** adalah tempat pemeriksaan dan perawatan kesehatan, biasanya berada di bawah pengawasan dokter/tenaga medis, termasuk rumah sakit khusus seperti rumah sakit perawatan paru-paru dan RS jantung.
3. **Rumah sakit bersalin/rumah bersalin** adalah rumah sakit yang dilengkapi dengan fasilitas untuk melahirkan, pemeriksaan kehamilan, pemeriksaan ibu dan anak serta berada di bawah pengawasan dokter atau bidan senior.
4. **Poliklinik** adalah tempat pemeriksaan kesehatan, biasanya tanpa fasilitas perawatan menginap, berada di bawah pengawasan dokter atau tenaga medis, tidak termasuk klinik yang terdapat di pusat kesehatan masyarakat (puskesmas)/rumah sakit. Poliklinik yang karena satu dan lain hal menyediakan tempat perawatan menginap, tetap di golongan ke dalam Poliklinik (bukan rumah sakit).
5. **Pusat kesehatan masyarakat (Puskesmas)** adalah unit pelayanan kesehatan milik pemerintah yang bertanggung jawab kepada pelayanan kesehatan masyarakat untuk wilayah kecamatan, sebagian kecamatan, atau Kelurahan.
6. **Puskesmas Pembantu (Pustu)** yaitu unit pelayanan kesehatan masyarakat yang membantu kegiatan puskesmas di bagian wilayah kerja. Pada beberapa daerah balai pengobatan telah berubah fungsi menjadi pustu walaupun papan nama masih tertulis balai pengobatan.

4.1 Pendidikan

Tabel 4.1.1 Banyaknya Pendidikan Taman Kanak-Kanak (TK) Menurut Kelurahan di Kecamatan Cimahi Utara, 2020

Kelurahan	Negeri	Swasta	Jumlah
(1)	(2)	(3)	(4)
Pasirkaliki	-	1	1
Cibabat	-	14	14
Citeureup	-	14	14
Cipageran	-	8	8
Cimahi Utara	-	37	37

Catatan :

Sumber : BPS, Pendataan potensi desa (Podes) 2020

Tabel 4.1.2 Banyaknya Pendidikan Raudatul Atfal (RA) Menurut Kelurahan di Kecamatan Cimahi Utara, 2020

Kelurahan	Negeri	Swasta	Jumlah
(1)	(2)	(3)	(4)
Pasirkaliki	-	3	3
Cibabat	-	7	7
Citeureup	-	4	4
Cipageran	-	6	6
Cimahi Utara	-	20	20

Catatan :

Sumber : BPS, Pendataan potensi desa (Podes) 2020

Tabel 4.1.3 Banyaknya Sekolah Dasar (SD) Menurut Kelurahan di Kecamatan Cimahi Utara, 2020

Kelurahan	Negeri	Swasta	Jumlah
(1)	(2)	(3)	(4)
Pasirkaliki	6	1	7
Cibabat	8	2	10
Citeureup	7	5	12
Cipageran	6	3	9
Cimahi Utara	27	11	38

Catatan :

Sumber : BPS, Pendataan potensi desa (Podes) 2020

Tabel 4.1.4 Banyaknya Madrasah Ibtidaiyah (MI) Menurut Kelurahan di Kecamatan Cimahi Utara, 2020

Kelurahan	Negeri	Swasta	Jumlah
(1)	(2)	(3)	(4)
Pasirkaliki	-	-	-
Cibabat	-	2	2
Citeureup	-	-	-
Cipageran	-	2	2
Cimahi Utara	-	4	4

Catatan :

Sumber : BPS, Pendataan potensi desa (Podes) 2020

Tabel 4.1.5 Banyaknya Sekolah Menengah Pertama (SMP) Menurut Kelurahan di Kecamatan Cimahi Utara, 2020

Kelurahan	Negeri	Swasta	Jumlah
(1)	(2)	(3)	(4)
Pasirkaliki	-	1	1
Cibabat	1	1	2
Citeureup	1	4	5
Cipageran	2	2	4
Cimahi Utara	4	8	12

Catatan :

Sumber : BPS, Pendataan potensi desa (Podes) 2020

Tabel 4.1.6 Banyaknya Madrasah Tsanawiyah (MTs) Menurut Kelurahan di Kecamatan Cimahi Utara, 2020

Kelurahan	Negeri	Swasta	Jumlah
(1)	(2)	(3)	(4)
Pasirkaliki	-	-	-
Cibabat	-	2	2
Citeureup	-	2	2
Cipageran	-	2	2
Cimahi Utara	-	6	6

Catatan :

Sumber : BPS, Pendataan potensi desa (Podes) 2020

Tabel 4.1.7 Banyaknya Sekolah Menengah Atas (SMA) Menurut Kelurahan di Kecamatan Cimahi Utara, 2020

Kelurahan	Negeri	Swasta	Jumlah
(1)	(2)	(3)	(4)
Pasirkaliki	-	-	-
Cibabat	1	-	1
Citeureup	1	3	4
Cipageran	-	-	-
Cimahi Utara	2	3	5

Catatan :

Sumber : BPS, Pendataan potensi desa (Podes) 2020

Tabel 4.1.8 Banyaknya Sekolah Menengah Kejuruan (SMK) Menurut Kelurahan di Kecamatan Cimahi Utara, 2020

Kelurahan	Negeri	Swasta	Jumlah
(1)	(2)	(3)	(4)
Pasirkaliki	-	-	-
Cibabat	-	-	-
Citeureup	2	5	7
Cipageran	-	5	5
Cimahi Utara	2	10	12

Catatan :

Sumber : BPS, Pendataan potensi desa (Podes) 2020

Tabel 4.1.9 Banyaknya Madrasah Aliyah (MA) Menurut Kelurahan di Kecamatan Cimahi Utara, 2020

Kelurahan	Negeri	Swasta	Jumlah
(1)	(2)	(3)	(4)
Pasirkaliki	-	-	0
Cibabat	-	3	3
Citeureup	-	1	1
Cipageran	-	2	2
Cimahi Utara	-	6	6

Catatan :

Sumber : BPS, Pendataan potensi desa (Podes) 2020

Tabel 4.1.10 Banyaknya Akademi/Perguruan Tinggi Menurut Kelurahan di Kecamatan Cimahi Utara, 2020

Kelurahan	Negeri	Swasta	Jumlah
(1)	(2)	(3)	(4)
Pasirkaliki	1	-	1
Cibabat	-	1	1
Citeureup	-	2	2
Cipageran	-	-	-
Cimahi Utara	1	3	4

Catatan :

Sumber : BPS, Pendataan potensi desa (Podes) 2020

Tabel 4.1.11 Banyaknya Fasilitas Pendidikan Menurut Kelurahan dan Jenjang Pendidikan di Kecamatan Cimahi Utara, 2020

Kelurahan	SD	MI	SMP	MTs
(1)	(2)	(3)	(4)	(5)
Pasirkaliki	7	-	1	-
Cibabat	10	2	2	2
Citeureup	12	-	5	2
Cipageran	9	2	4	2
Cimahi Utara	38	4	12	6

Lanjutan Tabel 4.1.11

Kelurahan	SMA	SMK	MA	Akademi/ Perguruan Tinggi
(1)	(2)	(3)	(4)	(5)
Pasirkaliki	-	-	-	1
Cibabat	1	-	3	1
Citeureup	4	7	1	2
Cipageran	-	5	2	-
Cimahi Utara	5	12	6	4

Catatan :

Sumber : BPS, Pendataan potensi desa (Podes) 2020

Tabel 4.1.12 Kemudahan Untuk Mencapai Sarana Pendidikan Terdekat Bagi Kelurahan yang Tidak ada Sarana Pendidikan Menurut Kelurahan dan Jenjang Pendidikan di Kecamatan Cimahi Utara, 2020

Kelurahan	SD	MI	SMP	MTs
(1)	(2)	(3)	(4)	(5)
Pasirkaliki	-	mudah	-	mudah
Cibabat	-	-	-	-
Citeureup	-	mudah	-	-
Cipageran	-	-	-	-

Lanjutan Tabel 4.1.12

Kelurahan	SMA	SMK	MA	Akademi/ Perguruan Tinggi
(1)	(6)	(7)	(8)	(9)
Pasirkaliki	mudah	mudah	mudah	-
Cibabat	-	-	mudah	-
Citeureup	-	-	-	-
Cipageran	mudah	-	-	mudah

Catatan :

Sumber : BPS, Pendataan potensi desa (Podes) 2020

4.2 Kesehatan

Tabel 4.2.1 Banyaknya Sarana Kesehatan Menurut Kelurahan dan Jenis Sarana Kesehatan di Kecamatan Cimahi Utara, 2020

Kelurahan (1)	Rumah sakit (2)	Rumah sakit bersalin (3)	Poliklinik/balai pengobatan (4)
Pasirkaliki	-	-	0
Cibabat	1	-	4
Citeureup	1	-	2
Cipageran	-	-	4
Cimahi Utara	2	-	10

Lanjutan Tabel 4.2.1

Kelurahan	Puskesmas		Apotek
	Rawat Inap	Tanpa Rawat Inap	
(1)	(5)	(6)	(7)
Pasirkaliki	-	1	1
Cibabat	-	1	8
Citeureup	-	1	4
Cipageran	-	1	4
Cimahi Utara	-	4	17

Catatan :

Sumber : BPS, Pendataan potensi desa (Podes) 2020

Tabel 4.2.2 Kemudahan Mencapai Sarana Kesehatan Terdekat Bagi Kelurahan yang Tidak ada Sarana Kesehatan Menurut Kelurahan di Kecamatan Cimahi Utara, 2020

Kelurahan	Rumah sakit	Rumah sakit bersalin	Poliklinik/balai pengobatan
(1)	(2)	(3)	(4)
Pasirkaliki	Mudah	Mudah	Mudah
Cibabat	-	Mudah	-
Citeureup	-	Mudah	-
Cipageran	Mudah	Mudah	-

Lanjutan Tabel 4.2.2

Kelurahan	Puskesmas		Apotek
	Rawat Inap	Tanpa Rawat Inap	
(1)	(5)	(6)	(7)
Pasirkaliki	Mudah	-	-
Cibabat	Mudah	-	-
Citeureup	Mudah	-	-
Cipageran	Mudah	-	-

Catatan :

Sumber : BPS, Pendataan potensi desa (Podes) 2020

Tabel 4.2.3 Banyaknya Warga Penderita Gizi Buruk Menurut Kelurahan di Kecamatan Cimahi Tengah, 2019 Dan 2020

Kelurahan	2019	2020
(1)	(2)	(3)
Pasirkaliki	2	-
Cibabat	3	2
Citeureup	6	12
Cipageran	1	1
Cimahi Utara	12	15

Catatan :

Sumber : BPS, Pendataan potensi desa (Podes) 2020

4.3 Sosial Lainnya

Tabel 4.3.1 Banyaknya Kejadian Bencana Alam Menurut Kelurahan dan Jenis Bencana Alam di Kecamatan Cimahi Utara, 2020

Kelurahan	Tanah Longsor	Banjir	Banjir Bandang	Gempa Bumi
(1)	(2)	(3)	(4)	(5)
Pasirkaliki	-	-	-	-
Cibabat	3	9	-	-
Citeureup	-	-	-	-
Cipageran	2	6	-	-
Cimahi Utara	5	15	-	-

Lanjutan Tabel 4.3.1

Kelurahan	Tsunami	Gelombang Pasang Laut	Angin Puyuh/Puting Beliung/Topan
(1)	(6)	(7)	(8)
Pasirkaliki	-	-	-
Cibabat	-	-	-
Citeureup	-	-	-
Cipageran	-	-	-
Cimahi Utara	-	-	-

Lanjutan Tabel 4.3.1

Kelurahan	Gunung Meletus	Kebakaran Hutan Dan Lahan	Kekeringan (Lahan)
(1)	(9)	(10)	(11)
Pasirkaliki	-	-	-
Cibabat	-	-	-
Citeureup	-	-	-
Cipageran	-	-	5
Cimahi Utara	-	-	5

Catatan :

Sumber : BPS, Pendataan potensi desa (Podes) 2020

Tabel 4.3.2 Banyaknya Korban Jiwa Akibat Bencana Alam Menurut Kelurahan dan Jenis Bencana Alam di Kecamatan Cimahi Utara, 2020

Kelurahan	Tanah Longsor	Banjir	Banjir Bandang	Gempa Bumi
(1)	(2)	(3)	(4)	(5)
Pasirkaliki	-	-	-	-
Cibabat	2	-	-	-
Citeureup	-	-	-	-
Cipageran	-	-	-	-
Cimahi Utara	2	-	-	-

Lanjutan Tabel 4.3.2

Kelurahan	Tsunami	Gelombang Pasang Laut	Angin Puyuh/Puting Beliung/Topan
(1)	(6)	(7)	(8)
Pasirkaliki	-	-	-
Cibabat	-	-	-
Citeureup	-	-	-
Cipageran	-	-	-
Cimahi Utara	-	-	-

Lanjutan Tabel 4.3.2

Kelurahan	Gunung Meletus	Kebakaran Hutan Dan Lahan	Kekeringan (Lahan)
(1)	(9)	(10)	(11)
Pasirkaliki	-	-	-
Cibabat	-	-	-
Citeureup	-	-	-
Cipageran	-	-	-
Cimahi Utara	-	-	-

Catatan :

Sumber : BPS, Pendataan potensi desa (Podes) 2020

Tabel 4.3.3 Keberadaan Fasilitas/Upaya Antisipasi/Mitigasi Bencana Alam Menurut Kelurahan di Kecamatan Cimahi Utara, 2020

Kelurahan	Sistem Peringatan Dini Bencana Alam	Sistem Peringatan Dini Khusus Tsunami	Perlengkapan Keselamatan
(1)	(2)	(3)	(4)
Pasirkaliki	Tidak ada	Bukan wilayah potensi tsunami	Tidak ada
Cibabat	Ada	Tidak ada	Ada
Citeureup	Tidak ada	Tidak ada	Tidak ada
Cipageran	Tidak ada	Tidak ada	Ada

Lanjutan Tabel 4.3.3

Kelurahan	Rambu-rambu dan Jalur Evakuasi Bencana	Pembuatan, Perawatan. Atau Normalisasi: Sungai, Kanal, Tanggul, Parit, Drainase, Waduk, Pantai, dll
(1)	(5)	(6)
Pasirkaliki	Tidak Ada	Ada
Cibabat	Tidak Ada	Tidak Ada
Citeureup	Tidak Ada	Tidak Ada
Cipageran	Tidak Ada	Tidak Ada

Catatan :

Sumber : BPS, Pendataan potensi desa (Podes) 2020

Tabel 4.3.4 Banyaknya Kelurahan Menurut Sumber Air Minum Utama Sebagian Besar Di Kecamatan Cimahi Utara, 2018, 2019 dan 2020

Sumber Air Minum	2018	2019	2020
(1)	(2)	(3)	(4)
Air Kemasan Bermerk	-	-	-
Air Isi Ulang	1	1	1
Ledeng Dengan Meteran	-	1	-
Ledeng Tanpa Meteran	-	-	-
Sumur Bor atau Pompa	3	2	3
Sumur	-	-	-
Mata Air	-	-	-
Sungai/Danau/Kolam/ Waduk/Situ/	-	-	-
Embung/Bendungan	-	-	-
Air Hujan	-	-	-
Lainnya	-	-	-

Catatan :

Sumber : BPS, Pendataan Potensi Desa (Podes) 2018, 2019 dan 2020

Tabel 4.3.5 Banyaknya Kelurahan Menurut Penggunaan Fasilitas Tempat Buang Air Besar Sebagian Besar Keluarga Di Kecamatan Cimahi Utara, 2018, 2019 dan 2020

Fasilitas Tempat Buang Air Besar	2018	2019	2020
(1)	(2)	(3)	(4)
Jamban	4	4	4
Sendiri	4	4	4
Bersama	-	-	-
Umum	-	-	-
Bukan Jamban	-	-	-

Catatan :

Sumber : BPS, Pendataan Potensi Desa (Podes) 2018, 2019 dan 2020

Tabel 4.3.6 Banyaknya Kelurahan yang Memiliki Kelompok Kegiatan Olahraga Menurut Jenis Olahraga dan Ketersediaan Fasilitas/Lapangan Olahraga di Kecamatan Cimahi Utara, 2020

Jenis Olahraga	Kondisi Fasilitas/Lapangan Olahraga			Tidak Ada Fasilitas/Lapangan Olahraga
	Baik	Rusak Sedang	Rusak Parah	
(1)	(2)	(3)	(4)	(5)
Sepak bola	3	1	-	-
Bola voli	3	1	-	-
Bulu tangkis	4	-	-	-
Bola basket	3	-	-	1
Tenis lapangan	1	-	-	3
Tenis meja	2	-	-	2
Futsal	3	-	-	1
Renang	3	-	-	1
Bela diri (pencak silat, karate, dll)	2	-	-	2
Bilyard	-	-	-	4
Pusat kebugaran (senam, fitness, aerobik, dll)	2	-	-	2
Lainnya	-	-	-	4

Catatan :

Sumber : BPS, Pendataan Potensi Desa (Podes) 2020

BAB V PERTANIAN



**Luas Panen Anggrek
di Kecamatan
Cimahi Utara, 2020**

200 m²

**Produksi Anggrek di
Kecamatan Cimahi
Utara, 2020**

200 tangkai



Sumber : BPS, Statistik Pertanian
Hortikultura SPH-SBS

PERTANIAN

1. **Tanaman buah-buahan dan sayuran semusim**
 - a. **Tanaman sayuran semusim** adalah tanaman sumber vitamin, garam mineral dan lain-lain yang dikonsumsi dari bagian tanaman yang berupa daun, bunga, buah dan umbinya, yang berumur kurang dari satu tahun.
 - b. **Tanaman buah-buahan semusim** adalah tanaman sumber vitamin, garam mineral dan lain-lain yang dikonsumsi dari bagian tanaman yang berupa buah, berumur kurang dari satu tahun, tidak berbentuk pohon/rumpun tetapi menjalar dan berbatang lunak.
2. **Tanaman buah-buahan dan sayuran tahunan**
 - a. **Tanaman dan buah-buahan tahunan** adalah tanaman sumber vitamin, garam mineral dan lain-lain yang dikonsumsi dari bagian tanaman yang berupa buah dan merupakan tanaman tahunan.
 - b. **Tanaman sayuran tahunan** adalah tanaman sumber vitamin, garam mineral dan lain-lain yang dikonsumsi dari bagian tanaman yang berupa daun atau yang berumur lebih dari satu tahun.
3. **Luas panen** adalah luas tanaman sayuran, buah-buahan, biofarmaka dan tanaman hias yang diambil hasilnya/dipanen pada periode pelaporan.
4. **Produksi** adalah hasil menurut bentuk produk dari setiap tanaman sayuran, buah-buahan, biofarmaka dan tanaman hias yang diambil berdasarkan luas yang dipanen pada bulan/triwulan laporan.
5. Bentuk produksi perkebunan adalah; karet kering (karet), daun kering (teh dan tembakau), biji kering (kopi dan coklat), kulit kering (kayu manis dan kina), serat kering (rami), bunga kering (cengkih), refined sugar (tebu dari perkebunan besar), gula mangkok (tebu dari perkebunan rakyat, ekuivalen kopra (kopra), biji dan bunga (pala) serta minyak daun (sereh).

Tabel 5.1 Luas Lahan Sawah (Ha) Dirinci Menurut Jenis Pengairan di Kecamatan Cimahi Utara, 2020

Jenis Pengairan	Luas Lahan
(1)	(2)
Irigasi Teknis	...
Irigasi Setengah Teknis	...
Tadah Hujan	...
Bukan Pekerjaan Umum	...
Total	...

Sumber: Dinas Pangan dan Pertanian Kota Cimahi

Tabel 5.2 Luas Lahan Kering (Ha) Dirinci Menurut Jenis Penggunaannya di Kota Cimahi, 2020

Jenis Pengairan (1)	Luas Lahan (2)
Pekarangan/Lahan Untuk Bangunan dan Halaman Sekitarnya	...
Tegal / Kebun / Ladang / Huma	...
Padang Rumput	...
Lahan Yang Sementara Tidak Diusahakan	...
Hutan Rakyat Tanaman Kayu-kayuan	...
Hutan Negara	...
Perkebunan	...
Rawa-rawa Tidak Diusahakan	...
Tambak Tanaman Kayu-Kayuan	...
Kolam/ Tebat/ Empang	...
Lainnya	...
Total	...

Sumber: Dinas Pangan dan Pertanian Kota Cimahi

Tabel 5.3 Luas Panen (ha) dan Produksi Tanaman Sayuran Menurut Jenis Tanaman (kw) di Kecamatan Cimahi Utara, 2019 dan 2020

Jenis Tanaman (1)	Luas Panen		Produksi	
	2019 (2)	2020 (3)	2019 (4)	2020 (5)
Bawang Merah	-	-	-	-
Cabai Besar	4	-	590	-
Kentang	-	-	-	-
Kubis	-	-	-	-
Petsai	11	10	975	1500
Tomat	-	-	-	-
Bawang Putih	-	-	-	-

Sumber: BPS, Statistik Pertanian Hortikultura SPH-SBS

Tabel 5.4 Luas Panen (m²) dan Produksi Tanaman Biofarmaka Menurut Jenis Tanaman (kg), 2019 dan 2020

Jenis Tanaman (1)	Luas Panen		Produksi	
	2019 (2)	2020 (3)	2019 (4)	2020 (5)
Jahe	700	700	1 900	1 240
Laos / Lengkuas	70	70	760	570
Kencur	30	30	120	54
Kunyit	120	120	290	240

Sumber: BPS, Statistik Pertanian Hortikultura SPH-SBS

Tabel 5.5 Luas Panen (m²) dan Produksi Tanaman Hias Menurut Jenis Tanaman (tangkai), 2019 dan 2020

Jenis Tanaman (1)	Luas Panen		Produksi	
	2019 (2)	2020 (3)	2019 (4)	2020 (5)
Anggrek	200	200	800	200
Krisan	-	-	-	-
Mawar	-	-	-	-
Sedap Malam	-	-	-	-

Sumber: BPS, Statistik Pertanian Hortikultura SPH-SBS

Tabel 5.6 Produksi Tanaman Buah-Buahan Menurut Jenis Tanaman (ton) di Kecamatan Cimahi Utara, 2019 dan 2020

Jenis Tanaman	Produksi	
	2019	2020
(1)	(2)	(3)
Mangga	18	96
Durian	8	15
Jeruk Siam	687	1 650
Pisang	83	120
Pepaya	15	20
Salak	-	-

Sumber: BPS, Statistik Pertanian Hortikultura SPH-SBS

Tabel 5.7 Jumlah Ternak Menurut Jenis Ternak Di Kecamatan Cimahi Utara, 2020

Jenis Ternak (ekor)	Produksi
(1)	(2)
Sapi Potong	312
Kerbau	2
Sapi Perah	552
Kuda	29
Domba	1 977
Kambing	50-
Ayam Buras	6 845
Ayam Ras Pedaging	37 694
Ayam Petelur	-
Itik	NA

Sumber: Dinas Pangan dan Pertanian Kota Cimahi

Tabel 5.8 Banyaknya Embung Desa Menurut Kelurahan Di Kecamatan Cimahi Utara, 2019 dan 2020

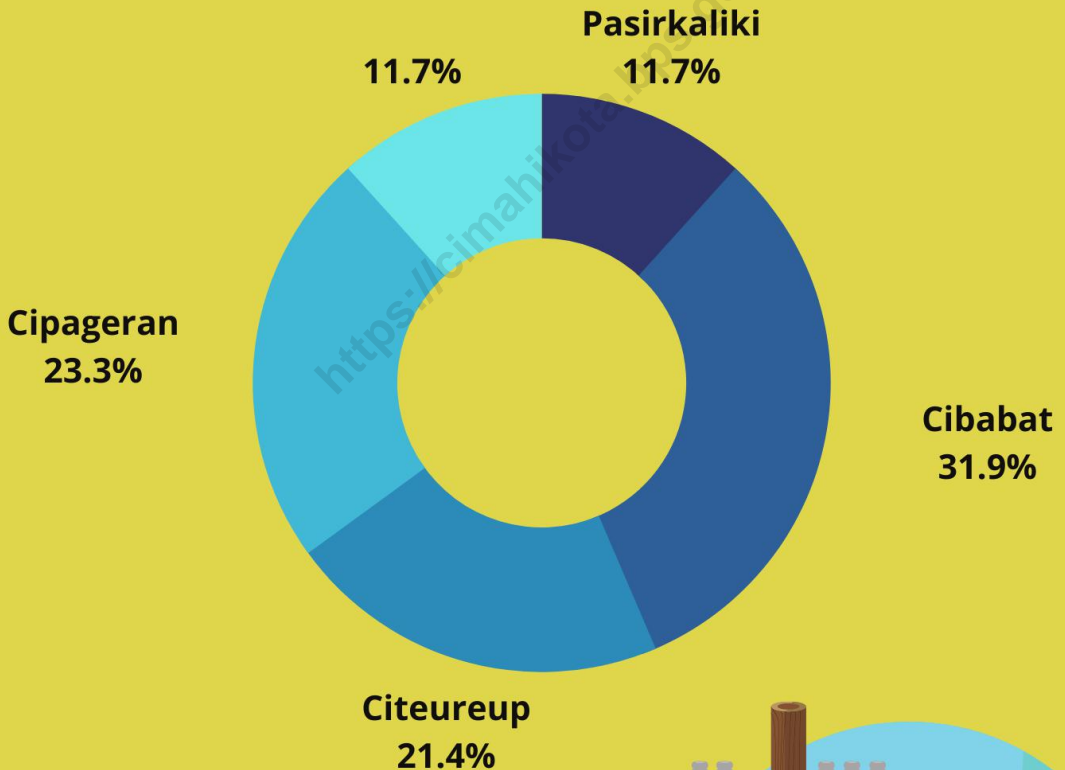
Kelurahan	2019	2020
(1)	(2)	(3)
Pasirkaliki	-	2
Cibabat	-	1
Citeureup	-	1
Cipageran	-	-
Cimahi Utara	-	2

Catatan :

Sumber : BPS, Pendataan Potensi Desa (Podes) 2019 dan 2020

BAB VI ENERGI

Persentase Keluarga Pengguna Listrik Menurut Kelurahan di Kecamatan Cimahi Utara, 2020



Sumber : BPS, Pendataan Potensi Desa (Podes) 2020



Tabel 6.1 Banyaknya Keluarga Menurut Kelurahan dan Jenis Pengguna Listrik di Kecamatan Cimahi Utara, 2020

Kelurahan	Pengguna Listrik			Bukan Pengguna Listrik
	PLN	Non PLN	Jumlah	
(1)	(2)	(3)	(4)	(5)
Pasirkaliki	5 507	-	5 507	-
Cibabat	15 002	-	15 002	-
Citeureup	10 095	-	10 095	-
Cipageran	10 987	-	10 987	-
Cimahi Utara	5 507	-	5 507	-

Catatan :

Sumber : BPS, Pendataan Potensi Desa (Podes) 2020

Tabel 6.2 Banyaknya Kelurahan Menurut Keberadaan Penerangan Jalan Utama Kelurahan Di Kecamatan Cimahi Utara, 2018, 2019 dan 2020

Penerangan Jalan Utama	2018	2019	2020
(1)	(2)	(3)	(4)
Sumber Penerangan Jalan Utama			
Listrik Pemerintah	...	4	4
Listrik Non Pemerintah	...	-	-
Non Listrik	...	-	-

Catatan :

Sumber : BPS, Pendataan Potensi Desa (Podes) 2020

Tabel 6.3 Banyaknya Kelurahan Menurut Jenis Bahan Bakar untuk Memasak yang Digunakan Oleh Sebagian Besar Keluarga Di Kecamatan Cimahi Utara, 2018, 2019 dan 2020

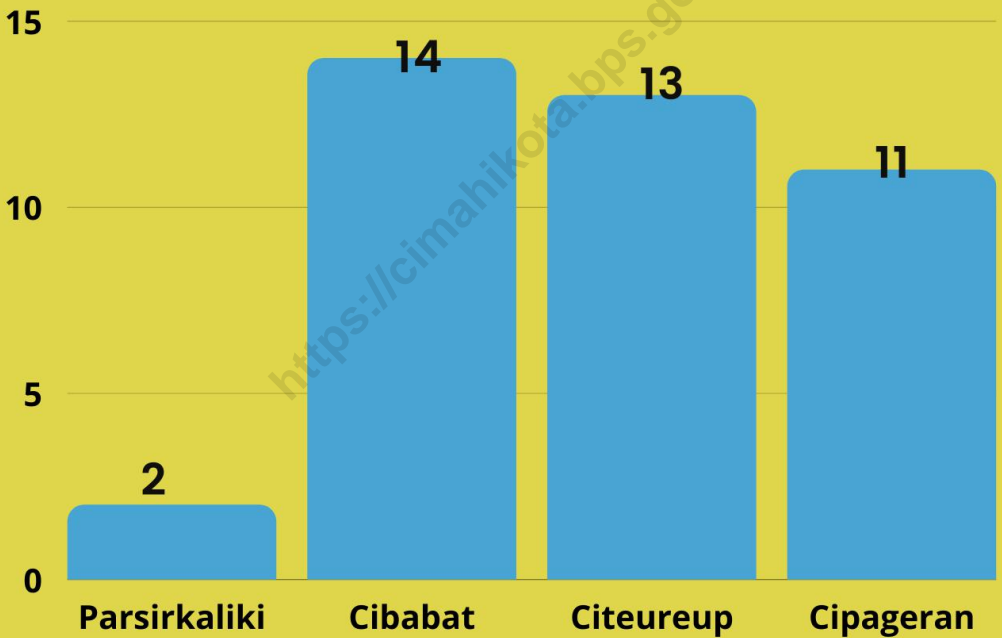
Jenis Bahan Bakar	2018	2019	2020
(1)	(2)	(3)	(4)
Gas Kota	-	-	-
LPG 3 Kg	4	4	4
LPG lebih dari 3 Kg	-	-	-
Minyak Tanah	-	-	-
Kayu Bakar	-	-	-
Lainnya	-	-	-

Catatan :

Sumber : BPS, Pendataan Potensi Desa (Podes) 2018, 2019 dan 2020

BAB VII INDUSTRI

Banyaknya Minimarket/Swalayan Menurut Kelurahan Di Kecamatan Cimahi Utara, 2020



Sumber : BPS, Pendataan Potensi Desa (Podes) 2020



Tabel 7.1 Banyaknya Sarana dan Prasarana Ekonomi Menurut Kelurahan dan Jenisnya Di Kecamatan Cimahi Utara, 2020

Kelurahan	Kelompok Pertokoan	Pasar dengan Bangunan Permanen	Pasar dengan Bangunan Semi Permanen	Pasar Tanpa Bangunan
(1)	(2)	(3)	(4)	(5)
Pasirkaliki	1	-	-	-
Cibabat	4	-	1	-
Citeureup	3	-	-	1
Cipageran	-	1	-	1
Cimahi Utara	8	1	-	2

Lanjutan Tabel 7.1

Kelurahan	Minimarket Swalayan	Restoran/ Rumah Makan	Warung/Kedai Makanan Minuman
(1)	(6)	(7)	(8)
Pasirkaliki	2	1	144
Cibabat	14	31	87
Citeureup	13	4	32
Cipageran	11	11	16
Cimahi Utara	40	47	279

Lanjutan Tabel 7.1

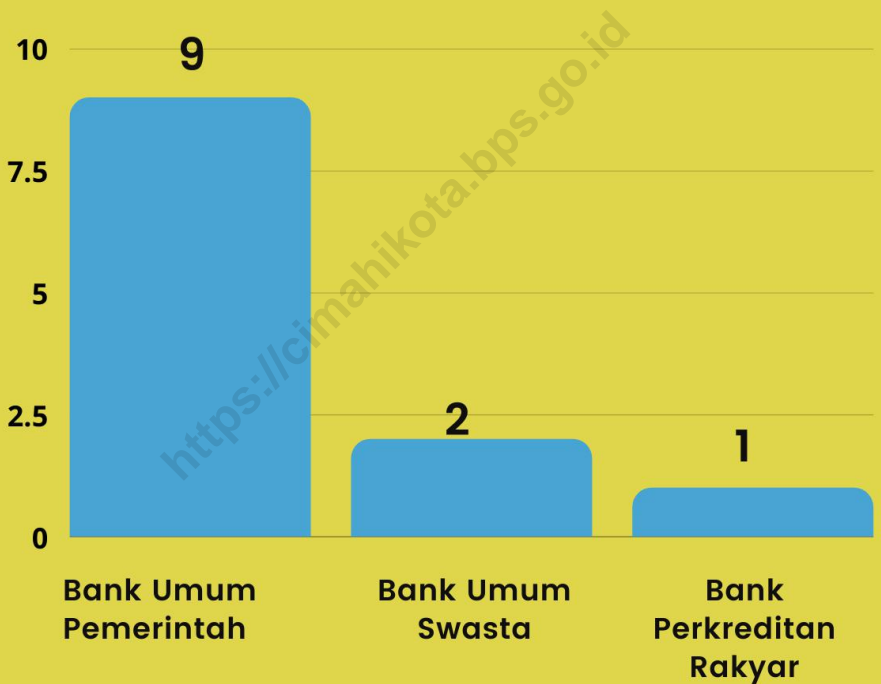
Kelurahan	Hotel	Penginapan: Hostel/Motel/Losmen/Wisma	Toko/Warung Kelontong
(1)	(9)	(10)	(11)
Pasirkaliki	1	-	70
Cibabat	-	1	342
Citeureup	-	-	402
Cipageran	-	-	471
Cimahi Utara	1	-	1 285

Catatan :

Sumber : BPS, Pendataan Potensi Desa (Podes) 2020

BAB VIII KEUANGAN

Banyaknya Bank Yang Beroperasi Menurut Jenis Bank Di Kecamatan Cimahi Utara, 2020



Sumber : BPS, Pendataan Potensi Desa (Podes) 2020



KEUANGAN

Bank adalah badan usaha di bidang keuangan yang menarik dan mengeluarkan uang dalam masyarakat, terutama memberikan kredit dan jasa dalam lalu lintas pembayaran dan peredaran uang.

Koperasi adalah organisasi ekonomi rakyat yang berwatak sosial, beranggotakan orang - orang atau badan hukum koperasi yang merupakan tata susunan ekonomi sebagai usaha bersama atas asas kekeluargaan.

<https://cimahikota.bps.go.id>

Tabel 8.1 Banyaknya Sarana Lembaga Keuangan Yang Beroperasi Menurut Kelurahan dan Jenisnya Di Kecamatan Cimahi Utara, 2020

Kelurahan	Bank Umum Pemerintah	Bank Umum Swasta	Bank Perkreditan Rakyat
(1)	(2)	(3)	(4)
Pasirkaliki	-	-	-
Cibabat	8	2	1
Citeureup	1	-	-
Cipageran	-	-	-
Cimahi Utara	9	2	1

Catatan :

Sumber : BPS, Pendataan Potensi Desa (Podes) 2020

Tabel 8.2 Banyaknya Koperasi Menurut Kelurahan dan Jenisnya Di Kecamatan Cimahi Utara, 2020

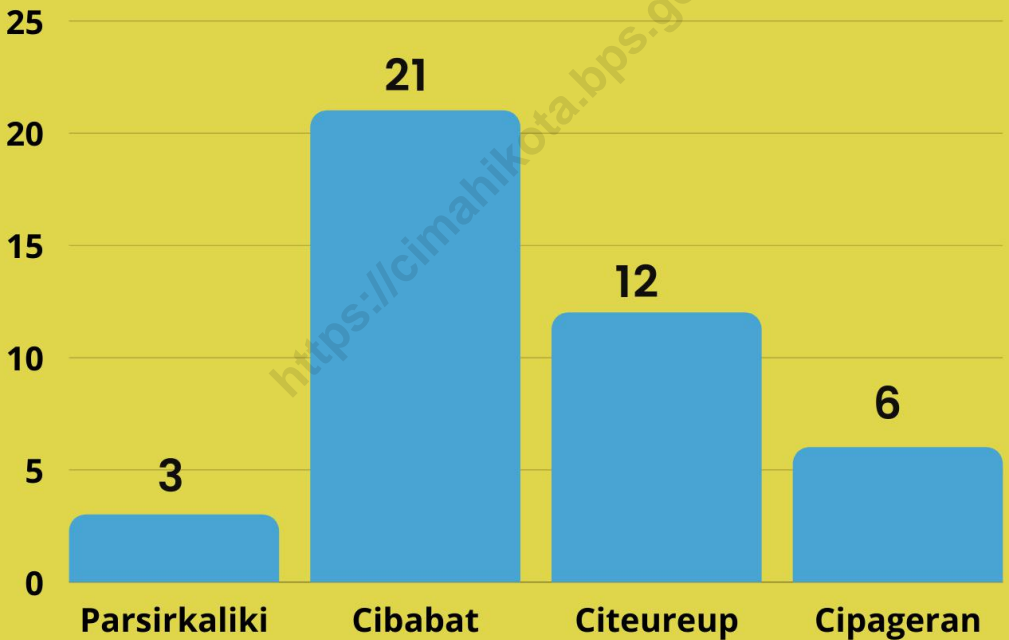
Kelurahan	Koperasi Unit Desa (KUD)	Koperasi Industri Kecil dan Kerajinan Rakyat (Kopinkra)	Koperasi Simpan Pinjam (Kospin)	Koperasi Lainnya
(1)	(2)	(3)	(4)	(5)
Pasirkaliki	-	-	3	-
Cibabat	-	-	19	-
Citeureup	-	4	7	-
Cipageran	1	1	1	-
Cimahi Utara	1	5	30	-

Catatan :

Sumber : BPS, Pendataan Potensi Desa (Podes) 2020

BAB IX TRANSPORTASI DAN KOMUNIKASI

Jumlah Menara Telepon Seluler Menurut Kelurahan di Kecamatan Cimahi Utara, 2020



Sumber : BPS, Pendataan Potensi Desa (Podes) 2020



Tabel 9.1 Sarana Transportasi Antar Kelurahan Menurut Kelurahan di Kecamatan Cimahi Utara, 2020

Kelurahan	Jenis Transportasi	Keberadaan Angkutan Umum
(1)	(2)	(3)
Pasirkaliki	Darat	Ada, dengan trayek tetap
Cibabat	Darat	Ada, dengan trayek tetap
Citeureup	Darat	Ada, dengan trayek tetap
Cipageran	Darat	Ada, dengan trayek tetap

Catatan :

Sumber : BPS, Pendataan Potensi Desa (Podes) 2020

Tabel 9.2 Kondisi Jalan Darat Antar Kelurahan Menurut Kelurahan di Kecamatan Cimahi Utara, 2020

Kelurahan	Jenis Permukaan Jalan	Dapat Dilalui Kendaraan Bermotor Roda 4 atau Lebih
(1)	(2)	(3)
Pasirkaliki	Aspal / Beton	Sepanjang Tahun
Cibabat	Aspal / Beton	Sepanjang Tahun
Citeureup	Aspal / Beton	Sepanjang Tahun
Cipageran	Aspal / Beton	Sepanjang Tahun

Catatan :

Sumber : BPS, Pendataan Potensi Desa (Podes) 2020

Tabel 9.3 Keberadaan Kantor Pos/Pos Pembantu/Rumah Pos dan Perusahaan/Agen Jasa Ekspedisi Swasta Menurut Kelurahan di Kecamatan Cimahi Utara, 2020

Kelurahan	Kantor Pos/Pos Pembantu/Rumah Pos	Layanan Pos Keliling	Perusahaan/Agen Jasa Ekspedisi Swasta
(1)	(2)	(3)	(4)
Pasirkaliki	Tidak ada	Ada	Beroperasi
Cibabat	Beroperasi	Tidak ada	Beroperasi
Citeureup	Tidak ada	Tidak ada	Beroperasi
Cipageran	Beroperasi	Ada	Beroperasi

Catatan :

Sumber : BPS, Pendataan Potensi Desa (Podes) 2020

Tabel 9.4 Jumlah Menara dan Operator Layanan Komunikasi Telepon Seluler Serta Kondisi Sinyal Telepon Seluler Menurut Kelurahan di Kecamatan Cimahi Utara, 2020

Kelurahan	Jumlah Menara Telepon Seluler (BTS)	Jumlah Operator Layanan Komunikasi Telepon Seluler Yang Menjangkau di Kelurahan	Kondisi Sinyal Telepon Seluler di Sebagian Besar Wilayah Kelurahan
(1)	(2)	(3)	(4)
Pasirkaliki	3	7	Sinyal kuat
Cibabat	21	7	Sinyal kuat
Citeureup	12	7	Sinyal kuat
Cipageran	6	7	Sinyal kuat
Cimahi Utara	42	28	Sinyal kuat

Catatan :

Sumber : BPS, Pendataan Potensi Desa (Podes) 2020

DATA

MENCERDASKAN BANGSA



**BADAN PUSAT STATISTIK
KOTA CIMAHI**

Jl. Entjep Kartawiria No. 20 B, Cimahi, Jawa Barat
Telp: +62 664 5985; Fax: +62 664 5985
Homepage: cimahikota.bps.go.id; E-mail: bps3277@bps.go.id

ISBN 978-623-95686-7-2

