

KECAMATAN MUTIS DALAM ANGKA *MUTIS SUBDISTRICT IN FIGURES* 2023



KECAMATAN MUTIS DALAM ANGKA

MUTIS SUBDISTRICT IN FIGURES

2022



KECAMATAN MUTIS DALAM ANGKA
Mutis Subdistrict in Figures
2022

ISSN: ...

No. Publikasi/*Publication Number*:

Katalog /*Catalog*:1102001.

Ukuran Buku/*Book Size*: 14,8 cm x 21 cm

Jumlah Halaman/*Number of Pages* : hal/*pages*

Naskah/*Manuscript*:

BPS Kabupaten Timor Tengah Utara

BPS-Statistics of Timor Tengah Utara Regency

Penyunting/*Editor*:

BPS Kabupaten Timor Tengah Utara

BPS-Statistics of Timor Tengah Utara Regency

Desain Kover/*Cover Design*:

BPS Kabupaten Timor Tengah Utara

BPS-Statistics of Timor Tengah Utara Regency

Ilustrasi Kover/*Cover Illustration*:

Agus Heri Siswanto Amd. T. Komputer

Diterbitkan oleh/*Published by*:

©BPS Kabupaten Timor Tengah Utara/*BPS-Statistics of Timor Tengah Utara Regency*

Dicetak oleh/*Printed by*:

...

Dilarang mengumumkan, mendistribusikan, mengomunikasikan, dan/atau menggandakan sebagian atau seluruh isi buku ini untuk tujuan komersil tanpa izin tertulis dari Badan Pusat Statistik Kabupaten Timor Tengah Utara.

Prohibited to announce, distribute, communicate, and/or copy part or all of this book for commercial purpose without permission from BPS-Statistics Indonesia of Timor Tengah Utara Regency.

TIM PENYUSUN/TEAM MEMBERS

Pengarah/Director

Marselinus Christoforus Koten, SE

Penanggung Jawab/Persons in Charge

Marselinus Christoforus Koten, SE

Penyunting/Editors

Maria I Sero

Pengolah Data dan Penulis Naskah/Data Processor and Writers

Yoh. Stef Glau

Penata Letak/Layout Designers

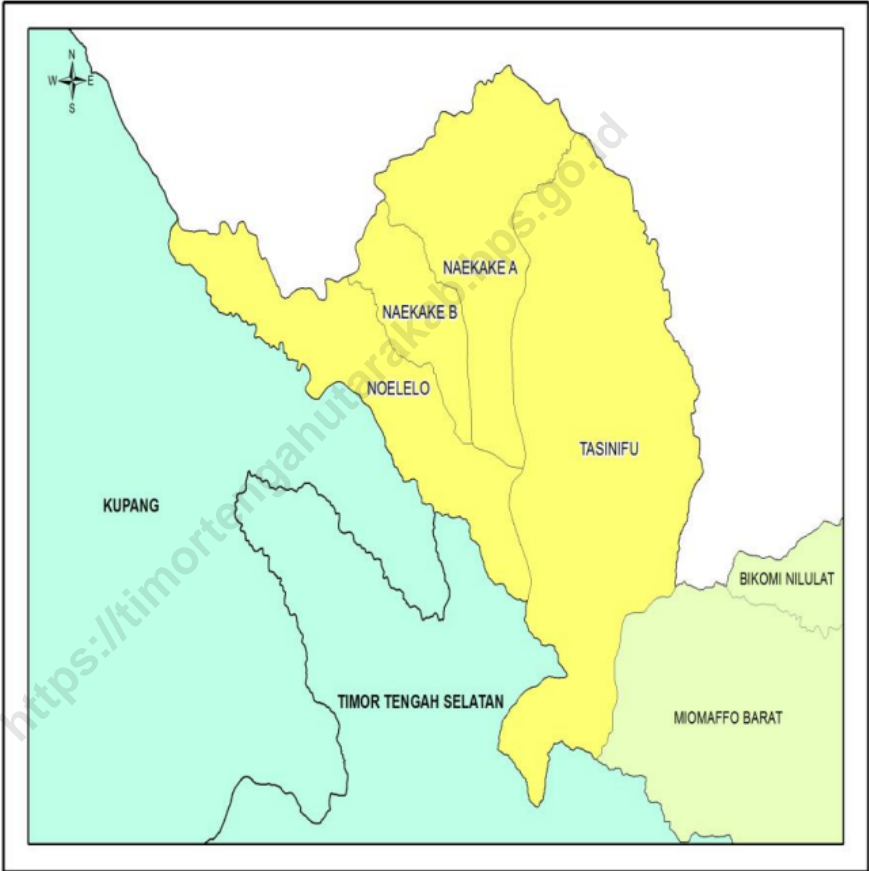
Agus Heri Siswanto

KONTRIBUTOR DATA/DATA CONTRIBUTORS

1. Kementerian Agama/*Ministry of Religious Affair*
2. Kementerian Pendidikan dan Kebudayaan/*Ministry of Education and Culture*
3. Badan Meteorologi Klimatologi dan Geofisika/*Meteorological, Climatology, and Geophysical Agency*
4. Badan Pusat Statistik/*BPS-Statistics Indonesia*
5. Dinas Pertanian/*Departement of Agrary*
6. Dinas Pendidikan, Kebudayaan, dan Olahraga/*Departement of Education, Culture, and Sport*

<https://timortengahutarakab.bps.go.id>

PETA WILAYAH KECAMATAN MUTIS
MAP OF MUTIS DISTRICT



KEPALA BPS KABUPATEN TIMOR TENGAH UTARA
CHIEF STATISTICIAN OF TIMOR TENGAH UTARA REGENCY



MARSELINUS CHRISTOFORUS KOTEN, SE



KATA PENGANTAR

Publikasi Kecamatan Mutis Dalam Angka Tahun 2022 , merupakan publikasi Tahunan yang diterbitkan oleh Badan Pusat Statistik (BPS) Kabupaten Timor Tengah Utara , Publikasi ini merupakan lanjutan dari Publikasi tahun sebelumnya yang berisikan data yang lebih rinci dan komprehensif sampai pada level desa , seperti data tentang Keadaan Geografi , Iklim , Penduduk dan kondisi Sosial Ekonomi, Potensi dan Sumber Daya serta hasil - hasil pembangunan yang telah dicapai.

Kepada semua pihak yang telah memberikan data serta informasi sehingga terbitnya publikasi Kecamatan Mutis Dalam Angka tahun 2022 , kami ucapkan terima kasih. Semoga kerjasama yang selama ini telah dijalin dapat dipertahankan bahkan ditingkatkan di masa yang akan datang , sehingga data yang disajikan lebih lengkap , akurat , dan terpercaya.

Kami menyadari bahwa Publikasi ini masih banyak kekurangan , untuk itu segala masukan dan saran yang konstruktif dari berbagai pihak sangat kami harapkan , guna penyempurnaan di masa yang akan datang.

Kefamenanu, September 2022
Kepala BPS
Kabupaten Timor Tengah Utara

Marselinus Christoforus Koten, SE



PREFACE

Mutis District Publication in Figures 2022, is an annual publication published by Badan Pusat Statistik (BPS) of North Central Timor Regency. This publication is a continuation of the previous year's publication which contains more detailed and comprehensive data at the village level, such as data on Geography, Climate, Population and Socio-Economic Conditions, Potentials and Resources as well as the development results that have been achieved.

To all parties who have provided data and information so that the publication of the Mutis Subdistrict in Figures 2022 is published, we thank you. Hopefully the cooperation that has been established so far can be maintained and even improved in the future, so that the data presented is more complete, accurate, and reliable.

We realize that this publication still has many shortcomings, for that, we welcome all constructive input and suggestions from various parties, for improvement in the future.

*Kefamenanu, September 2022
Chief Statistician of
Timor Tengah Utara Regency*

Marselinus Christoforus Koten, SE

DAFTAR ISI/CONTENTS

	Halaman <i>Page</i>
Kata Pengantar/ <i>Preface</i>	xii
Daftar Isi/ <i>Contents</i>	xiii
Daftar Tabel/ <i>List of Tables</i>	xv
Daftar Gambar/ <i>List of Figures</i>	xxi
Penjelasan Umum/ <i>Explanatory Notes</i>	xxiv
Daftar Singkatan/ <i>List of Abbreviation</i>	xxvi
1. Geografi dan Iklim/ <i>Geography and Climate</i>	1
2. Pemerintahan/ <i>Government</i>	11
3. Penduduk/ <i>Population</i>	21
4. Sosial dan Kesejahteraan Rakyat/ <i>Social and Welfare</i>	31
5. Pertanian/ <i>Agriculture</i>	59
6. Pariwisata, Transportasi, dan Komunikasi/ <i>Tourism, Transportation, and Communication</i>	73
7. Perbankan, Koperasi, dan Perdagangan/ <i>Banking, Cooperative, and Trade</i> 87	

DAFTAR TABEL/LIST OF TABLES

	Halaman Page
1. GEOGRAFI DAN IKLIM/GEOGRAPHY AND CLIMATE	
1.1 KEADAAN GEOGRAFI GEOGRAPHY CONDITION	
1.1.1 Luas Daerah Menurut Desa/Kelurahan di Kecamatan Mutis, 2021 <i>Total Area by Villages/Kelurahan in Mutis Subdistrict, 2021</i>	8
1.1.2 Jarak ke Ibukota Kecamatan dan Ibukota Kabupaten/Kota Menurut Desa/Kelurahan di Kecamatan Mutis (km), 2021 <i>Distance to the Subdistrict Capital and Regency/Municipal Capital by Villages/Kelurahan in Mutis Subdistrict (km), 2021.....</i>	9
1.2 KEADAAN IKLIM CLIMATE CONDITION	
1.2.1 Pengamatan Unsur Iklim Menurut Bulan di Stasiun Mutis, 2021 <i>Observation of Climate Elements by Month at Mutis Station, 2021.....</i>	10
2. PEMERINTAHAN/GOVERNMENT	
2.1 WILAYAH ADMINISTRATIF ADMINISTRATIVE AREA	
2.1.1 Jumlah Rukun Warga (RW) dan Rukun Tetangga (RT) Menurut Desa/Kelurahan di Kecamatan Mutis, 2021 <i>Number of Rukun Warga and Rukun Tetangga by Villages/ Kelurahan in Mutis Subdistrict, 2021</i>	18
2.2 SUMBER DAYA MANUSIA HUMAN RESOURCES	
2.2.1 Jumlah Pegawai Negeri Sipil Menurut Pemerintah Daerah dan Jenis Kelamin, 2021 <i>Number of Civil Servants by Local Government and Sex, 2021</i>	19
2.2.2 Jumlah Pegawai Negeri Sipil Pemerintah Daerah Kecamatan XX Menurut Tingkat Pendidikan dan Jenis Kelamin, 2021 <i>Number of Civil Servants of XX District Government by Educational Level and Sex, 2021</i>	20

3. PENDUDUK/POPULATION

3.1	Penduduk, Distribusi Persentase Penduduk, Kepadatan Penduduk, Rasio Jenis Kelamin Penduduk Menurut Desa/Kelurahan di Kecamatan Mutis, 2021 <i>Population, Percentage Distribution of Population, Population Density, and Population Sex Ratio by Villages/Kelurahan in Mutis Subdistrict, 2021</i>	28
3.2	Jumlah Penduduk Menurut Kelompok Umur dan Jenis Kelamin di Kecamatan Mutis, 2021 <i>Population by Age Groups and Sex in Mutis Subdistrict, 2021</i>	30

4. SOSIAL DAN KESEJAHTERAAN RAKYAT/SOCIAL AND WELFARE

**4.1 PENDIDIKAN
EDUCATION**

4.1.1	Banyaknya Desa ¹ /Kelurahan yang Memiliki Fasilitas Sekolah Menurut Tingkat Pendidikan di Kecamatan Mutis, 2019–2021 <i>Number of Villages¹/Kelurahan Having Educational Facilities by Educational Level in Mutis Subdistrict, 2019–2021</i>	38
4.1.2	Jumlah Sekolah Menurut Tingkat Pendidikan di Kecamatan Mutis, 2020/2021 dan 2021/2022 <i>Number of Schools by Educational Level in Mutis Subdistrict, 2020/2021 and 2021/2022</i>	39
4.1.3	Jumlah Guru Menurut Tingkat Pendidikan di Kecamatan Mutis, 2020/2021 dan 2021/2022 <i>Number of Teachers by Educational Level in Mutis Subdistrict, 2020/2021 and 2021/2022</i>	40
4.1.4	Jumlah Murid Menurut Tingkat Pendidikan di Kecamatan Mutis, 2020/2021 dan 2021/2022 <i>Number of Pupils by Educational Level in Mutis Subdistrict, 2020/2021 and 2021/2022</i>	41

**4.2 KESEHATAN
HEALTH**

4.2.1	Banyaknya Desa ¹ /Kelurahan yang Memiliki Sarana Kesehatan Menurut Jenis Sarana Kesehatan di Kecamatan Mutis, 2019–2021	
-------	--	--

	<i>Number of Villages¹/Kelurahan Health Facilities by Type of Health Facilities in Mutis Subdistrict, 2019–2021</i>	42
4.2.2	Banyaknya Warga Penderita Kekurangan Gizi Menurut Desa/Kelurahan di Kecamatan Mutis, 2020 <i>Number of People with Malnutrition by Villages/Kelurahan in Mutis Subdistrict, 2020</i>	43
4.3	PERUMAHAN DAN LINGKUNGAN HOUSING AND ENVIRONMENT	
4.3.1	Banyaknya Desa/Kelurahan Menurut Sumber Air Minum Sebagian Besar Keluarga di Kecamatan Mutis, 2019–2021 <i>Number of Villages/Kelurahan by Drinking Water Source of Majority Family in Mutis Subdistrict, 2019–2021</i>	44
4.3.2	Banyaknya Keluarga Menurut Desa/Kelurahan dan Jenis Pengguna Listrik di Kecamatan Mutis, 2021 <i>Number of Family by Villages/Kelurahan and Type of Electricity Consumer in Mutis Subdistrict, 2021</i>	45
4.3.3	Banyaknya Desa/Kelurahan Menurut Sumber Penerangan Jalan Utama Desa/Kelurahan di Kecamatan Mutis, 2019–2021 <i>Number of Villages/Kelurahan by Source of Villages/Kelurahan's Main Street Illumination in Mutis Subdistrict, 2019–2021</i>	46
4.3.4	Banyaknya Desa/Kelurahan Menurut Penggunaan Fasilitas Tempat Buang Air Besar Sebagian Besar Keluarga di Kecamatan Mutis, 2019–2021 <i>Number of Villages/Kelurahan by Toilet Facility Used by Majority Family in Mutis Subdistrict, 2019–2021</i>	47
4.3.5	Banyaknya Desa/Kelurahan Menurut Jenis Bahan Bakar untuk Memasak yang Digunakan Sebagian Besar Keluarga di Kecamatan Mutis, 2021 <i>Number of Villages/Kelurahan by Type of Cooking Fuel Used by Majority Family in Mutis Subdistrict, 2021</i>	48
4.4	AGAMA DAN SOSIAL LAINNYA RELIGION AND OTHER SOCIAL AFFAIRS	
4.4.1	Jumlah Tempat Peribadatan Menurut Desa/ Kelurahan di Kecamatan Mutis, 2021 <i>Number of Worship Places by Villages/Kelurahan in Mutis Subdistrict, 2021</i>	49

4.4.2	Banyaknya Kejadian Bencana Alam Menurut Desa/Kelurahan dan Jenis Bencana Alam di Kecamatan Mutis, 2020 <i>Number of Natural Disaster Events by Villages/Kelurahan and Type of Natural Disaster in Mutis Subdistrict, 2020</i>	50
4.4.3	Banyaknya Korban Jiwa Akibat Bencana Alam Menurut Desa/Kelurahan dan Jenis Bencana Alam di Kecamatan Mutis, 2020 <i>Number of Fatalities Due to Natural Disasters by Villages/Kelurahan and Type of Natural Disaster in Mutis Subdistrict, 2020</i>	53
4.4.4	Keberadaan Fasilitas/Upaya Antisipasi/Mitigasi Bencana Alam Menurut Desa/Kelurahan di Kecamatan Mutis, 2021 <i>Existence of Facilities/Efforts for Anticipation/Mitigation of Natural Disasters by Villages/Kelurahan by Villages/Kelurahan in Mutis Subdistrict, 2021</i>	56
4.4.5	Banyaknya Desa/Kelurahan yang Memiliki Kelompok Kegiatan Olahraga Menurut Jenis Olahraga dan Ketersediaan Fasilitas/Lapangan Olahraga di Kecamatan Mutis, 2021 <i>Number of Villages/Kelurahan Having Sport Activities Groups by Type of Sport and Availability of Sport Facilities/Fields in Mutis Subdistrict, 2021</i>	58
5.	PERTANIAN/AGRICULTURE	
5.1	Luas Panen Tanaman Sayuran dan Buah-buahan Semusim Menurut Jenis Tanaman di Kecamatan Mutis (ha), 2018–2021 <i>Harvested Area of Seasonal Vegetables and Fruits by Kind of Plant in Mutis Subdistrict (ha), 2018–2021</i>	66
5.2	Produksi Tanaman Sayuran dan Buah-buahan Semusim Menurut Jenis Tanaman di Kecamatan Mutis (kuintal), 2018–2021 <i>Production of Seasonal Vegetables and Fruits by Kind of Plant in Mutis Subdistrict (quintal), 2018–2021</i>	67
5.3	Luas Panen Tanaman Biofarmaka Menurut Jenis Tanaman di Kecamatan Mutis (m ²), 2018–2021 <i>Harvested Area of Medicinal Plants by Kind of Plant in Mutis Subdistrict (m²), 2018–2021</i>	68
5.4	Produksi Tanaman Biofarmaka Menurut Jenis Tanaman di Kecamatan Mutis (kg), 2018–2021	

	Halaman Page
	69
5.5	70
5.6	71
5.7	72
6.	
6.1	
6.1.1	80
6.2	
6.2.1	81
6.3	
6.2.2	

	<i>Number of Post Office/Subsidiary of Post Office, Mobile Portal Service, Private Expedition Service Company by Villages/Kelurahan in Mutis Subdistrict, 2021</i>	83
6.3.1	Jumlah Menara Telepon seluler dan Operator Layanan Komunikasi Telepon Seluler Menurut Desa/Kelurahan di Kecamatan Mutis, 2021 <i>Number of Base Transceiver Station (BTS) and Cellular Phone Communication Service Operators by Villages/Kelurahan in Mutis Subdistrict, 2021</i>	84
6.3.2	Kekuatan Sinyal Telepon Seluler dan Jenis Sinyal Internet Telepon Seluler Menurut Desa/Kelurahan di Kecamatan Mutis, 2021 <i>The Strenght of Celular Phone Signal by Villages/Kelurahan in Mutis Subdistrict, 2021</i>	85
7.	PERBANKAN, KOPERASI, DAN PERDAGANGAN/BANKING, COOPERATIVE, AND TRADE	
7.1	Banyaknya Sarana Lembaga Keuangan Bank Menurut Desa/ Kelurahan dan Jenis Bank di Kecamatan Mutis, 2021 <i>Number of Bank by Villages/Kelurahan and Type of Bank in Mutis Subdistrict, 2021</i>	94
7.2	Banyaknya Koperasi Aktif Menurut Menurut Desa/ Kelurahan dan Jenis Koperasi di Kecamatan Mutis, 2021 <i>Number of Cooperative by Villages/Kelurahan and Type of Cooperative in Mutis Subdistrict, 2021</i>	95
7.3	Banyaknya Sarana Perdagangan Menurut Desa/Kelurahan dan Jenis Sarana Perdagangan di Kecamatan Mutis, 2021 <i>Number of Trade Facilities by Villages/Kelurahan and Type of Trade Facilities in Mutis Subdistrict, 2021</i>	97

DAFTAR GAMBAR/LIST OF FIGURES

	Halaman Page
1.1	Luas Daerah menurut Desa/Kelurahan (%), 2021

	<i>Total Area by Village/Kelurahan (%), 2021</i> 6
1.2	Jarak ke Ibukota Kecamatan Menurut Desa/ Kelurahan di Kecamatan XXX (km), 2021

	<i>Distance to the Subdistrict Capital by Village/Kelurahan in XXX Subdistrict (km), 2021</i> 7
2.1	...

 16
2.2	...

 17
3.1	...

 26
3.2	...

 27
4.1	...

 36
4.2	...

 37
5.1	...

 64
5.2	...

 65

6.1	...	78
6.2	...	79
7.1	...	92
7.2	...	93

<https://timortengahutarakab.bps.go.id>

PENJELASAN UMUM/EXPLANATORY NOTES

Tanda-tanda, satuan-satuan, dan lain-lainnya yang digunakan dalam publikasi ini adalah sebagai berikut:

Symbols, measurement units, and acronyms which are used in this publication, are as follows:

1. TANDA-TANDA/SYMBOLS

Data tidak tersedia/ <i>Data not available</i>	: ...
Tidak ada atau nol / <i>Null or zero</i>	: -
Data dapat diabaikan/ <i>Data negligible</i>	: 0
Tanda decimal/ <i>Decimal point</i>	: ,
Data tidak dapat ditampilkan/ <i>Not applicable</i>	: NA
Angka estimasi/ <i>Estimated figures</i>	: e
Angka diperbaiki/ <i>Revised figures</i>	: r
Angka sementara/ <i>Preliminary figures</i>	: x
Angka sangat sementara/ <i>Very preliminary figures</i>	: xx
Angka sangat sangat sementara/ <i>Very very preliminary figures</i>	: xxx

2. SATUAN/UNITS

barel/ <i>barrel</i>	: 158,99 liter/ <i>litres</i> = 1/6,2898 m ³
hektar (ha)/ <i>hectare (ha)</i>	: 10 000 m ²
kilometer (km)/ <i>kilometres (km)</i>	: 1 000 meter/ <i>meters (m)</i>
knot/ <i>knot</i>	: 1,8523 km/jam (<i>km/hour</i>)
kuintal/ <i>quintal</i>	: 100 kg
KWh	: 1 000 Watt hour
MWh	: 1 000 KWh
liter (untuk beras)/ <i>litre (for rice)</i>	: 0,80 kg
MMSCF	: 1/35,3 m ³
metrik ton (m.ton)/ <i>metric ton (m. ton)</i>	: 0,98421 long ton = 1 000 kg
ons/ <i>ounce</i>	: 28,31 gram/ <i>grams</i>
ton	: 1 000 kg

Satuan lain: buah, dus, butir, helai/lembar, kaleng, batang, pulsa, ton kilometer (ton-km), jam, menit, persen (%).

Other units: unit, pack, pieces, sheet, tin, pulse, ton-kilometres(ton-km), hour, minute, percent (%).

Perbedaan angka di belakang koma disebabkan oleh pembulatan angka.
The difference in decimal numbers is caused by rounding.

DAFTAR SINGKATAN/LIST OF ABBREVIATION

SI	: Stasiun Iklim/ <i>Climate Station</i>
SMPK	: Stasiun Meterologi Pertanian Khusus/ <i>Special Agricultural Meteorological Station</i>
t.t	: Tempat tidur/ <i>Bed</i>
BCG	: Bacillus Calmette Guerin
DPT	: Difteri, Pertusis, Tetanus/ <i>Diphtheria, Tetanus, and Pertussis</i>
TT	: Tetanus Toxoid
IOT	: Industri Obat Tradisional/ <i>Traditional Medicine Industry</i>
IKOT	: Industri Kecil Obat Tradisional/ <i>Traditional Medicine Small Industry</i>
Alkes	: Alat kesehatan/ <i>Health Kits</i>
PKRT	: Perbekalan Kesehatan Rumah tangga/ <i>Household Health Logistics</i>
Kompl	: Komplemen/ <i>Complement</i>
IRTP	: Industri Pangan Produksi Rumah Tangga/ <i>Foods Home Industry</i>
PBF	: Pedagang Besar Farmasi/ <i>Pharmacy Whole-seller</i>
GFK	: Gudang Farmasi Kab/Kota/Regency/ <i>Municipality Pharmacy Warehouse</i>
RB	: Rumah Bersalin/ <i>Delivery House</i>
Pustu	: Puskesmas pembantu/ <i>Auxiliary Public Health Center</i>
BP	: Balai Pengobatan/ <i>Polyclinic</i>
TPS	: Tempat Pembuangan Sampah Sementara / <i>landfill</i>
Jamkesmas	: Jaminan kesehatan masyarakat miskin/ <i>Poor public health insurance</i>
PJKMU	: Program Jaminan Kesehatan Masyarakat Umum/ <i>General Public Health Insurance Program</i>
SIUP	: Surat Ijin Usaha Perdagangan/ <i>Trading Permission Letter</i>
TDP	: Tanda Daftar Perusahaan/ <i>Company Registration Identity</i>
API	: Angka Pengenal Importir/ <i>Importer's Identity Number</i>

01

**GEOGRAFI DAN IKLIM
GEOGRAPHY AND CLIMATE**



**INFOGRAFIS
PEMBATAS BAB 01**

<https://timortengahutarakab.bps.go.id>

<https://timortengahutarakab.bps.go.id>

PENJELASAN TEKNIS

1. Geografi adalah ilmu yang mempelajari segala aktifitas manusia dan alam serta interaksi diantara keduanya melalui perspektif ruang hingga terbentuk pola ruang tertentu.
2. Iklim adalah kebiasaan dan karakter cuaca yang terjadi di suatu tempat atau daerah. Kurun waktu yang menjadi acuan penentuan iklim rata-rata berdurasi 30 tahun. Unsur penyusun iklim sama dengan cuaca. Pembentukan iklim di suatu tempat dipengaruhi oleh letak garis lintang, lereng, ketinggian, jarak dari perairan, serta kondisi arus air laut. Setiap daerah memiliki iklim yang berbeda. Jenis iklim pada tiap daerah sangat dipengaruhi oleh garis lintang. Karakteristik dari pola iklim global dipelajari melalui klimatologi. Iklim juga didasarkan pada karakteristik cuaca yang mempertimbangkan kondisi hujan, suhu, dan angin atau penguapan

TECHNICAL NOTES

1. *Geography is a science that studies all human and natural activities and the interactions between them through a spatial perspective to form certain spatial patterns.*
2. *Climate is the habit and character of the weather that occurs in a place or area. The period of time that is the reference for determining the average climate is 30 years. The elements that make up climate are the same as weather. The formation of climate in a place is influenced by the location of latitude, slope, altitude, distance from the waters, and conditions of sea water currents. Each region has a different climate. The type of climate in each area is strongly influenced by latitude. The characteristics of global climate patterns are studied through climatology. Climate is also based on weather characteristics that take into account the conditions of rain, temperature, and wind or evaporation*

<https://timortengahutarakab.bps.go.id>

ULASAN

Secara astronomis Kecamatan Mutis terletak antara 124090'0"E - 124019'30"E dan 9030'00"S - 9023'00"S.

Kecamatan Mutis terdiri dari 4 desa, antara lain: Tasinifu, Naekake A, Naekake B dan Noelelo.

Secara umum luas wilayah Kecamatan Mutis adalah 90,50 km² atau 3,39 % dari luas wilayah Kabupaten Timor Tengah Utara dan bukan merupakan daerah pantai dengan kisaran ketinggian lebih dari 200 mdpl.

Seperti halnya wilayah lain di Indonesia, Kecamatan Mutis juga hanya dikenal 2 musim yaitu kemarau dan hujan.

DESCRIPTION

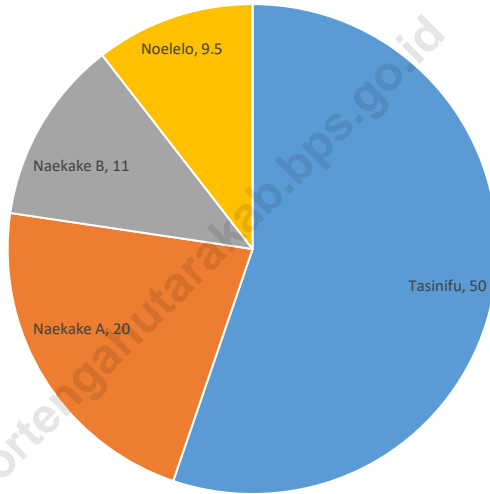
Astronomically, Mutis District is located between 124090'0"E - 124019'30"E and 9030'00"S - 9023'00"S.

Mutis sub-district consists of 4 villages, namely: Tasinifu, Naekake A, Naekake B and Noelelo.

In general, the area of Mutis District is 90.50 km² or 3.39% of the area of North Central Timor Regency and is not a coastal area with an altitude range of more than 200 meters above sea level.

Like other regions in Indonesia, Mutis District is also only known for 2 seasons, namely dry and rainy.

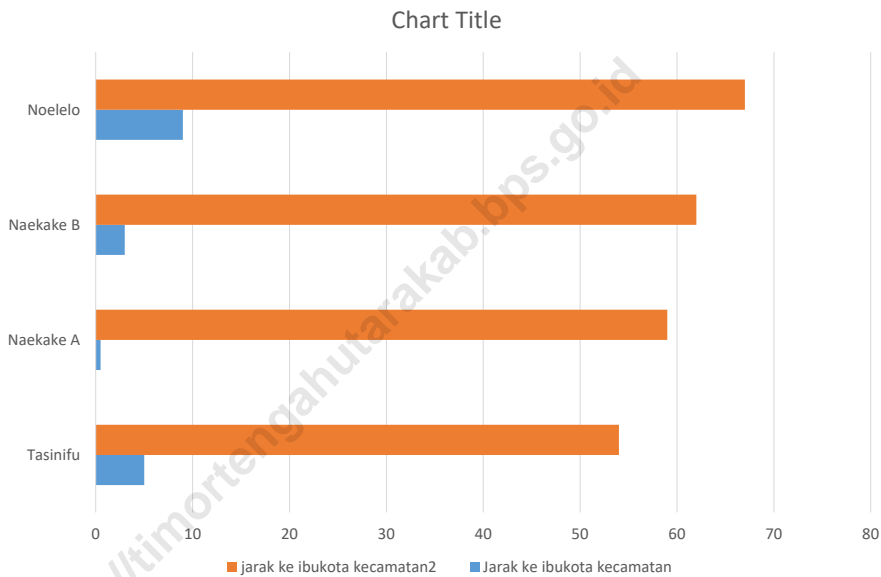
Gambar 1.1 Luas Daerah menurut Desa/Kelurahan (%), 2021
Figures 1.1 Total Area by Village/Kelurahan (%), 2021



Sumber/Source :

Gambar 1.2
Figures

Jarak ke Ibukota Kecamatan Menurut Desa/Kelurahan di Kecamatan Mutis (km), 2021
Distance to the Subdistrict Capital by Village/Kelurahan in Mutis Subdistrict (km), 2021



Sumber/Source: ...

1.2 KEADAAN IKLIM CLIMATE CONDITION

Tabel 1.2.1 **Pengamatan Unsur Iklim Menurut Bulan di Stasiun Mutis, 2021**
Table *Observation of Climate Elements by Month at Mutis Station, 2021*

Bulan Month	Jumlah Curah Hujan Number of Precipitation (mm)	Jumlah Hari Hujan (hari) Number of Rainy Days (day)
(1)	(2)	(3)
Januari/January	-	-
Februari/February	-	-
Maret/March	-	-
April/April	-	-
Mei/May	-	-
Juni/June	-	-
Juli/July	-	-
Agustus/August	-	-
September/September	-	-
Oktober/October	-	-
November/November	-	-
Desember/December	-	-

Catatan/Note:

Sumber/Source:

02

**PEMERINTAHAN
GOVERNMENT**

<https://timortengahutarakab.bps.go.id>



INFOGRAFIS
PEMBATAS BAB 02

<https://timortengahutarakab.bps.go.id>

PENJELASAN TEKNIS**TECHNICAL NOTES**

1. Pemerintahan Daerah adalah penyelenggaraan urusan pemerintahan oleh Pemerintah Daerah dan Dewan Perwakilan Rakyat Daerah menurut asas otonomi dan tugas pembantuan dengan prinsip otonomi seluas-luasnya dalam sistem dan prinsip Negara Kesatuan Republik Indonesia sebagaimana dimaksud dalam Undang-Undang Dasar Negara Republik Indonesia Tahun 1945. Pemerintahan Daerah di Indonesia terdiri dari Pemerintahan Daerah Provinsi dan Pemerintahan Daerah Kabupaten/Kota yang terdiri atas kepala daerah dan Dewan Perwakilan Rakyat Daerah (DPRD) dibantu oleh Perangkat Daerah.
 2. Wilayah Administrasi Pemerintahan adalah wilayah pemerintahan yang terdiri dari provinsi, kabupaten/kota, kecamatan atau yang disebut dengan nama lain, desa atau yang disebut dengan nama lain dan kelurahan atau yang disebut dengan nama lain.
 3. Wilayah Administratif adalah wilayah kerja perangkat Pemerintah Pusat termasuk gubernur sebagai wakil Pemerintah Pusat untuk menyelenggarakan Urusan Pemerintahan yang menjadi kewenangan Pemerintah Pusat di Daerah dan wilayah kerja
1. *Regional Government is the administration of government affairs by the Regional Government and the Regional People's Representative Council according to the principle of autonomy and assistance tasks with the principle of autonomy as wide as possible within the system and principles of the Unitary State of the Republic of Indonesia as referred to in the 1945 Constitution of the Republic of Indonesia. Regional Government in Indonesia consists of the Provincial Government and Regency/City Regional Government consisting of regional heads and the Regional People's Representative Council (DPRD) assisted by Regional Apparatus.*
 2. *Government Administration Territory is a government area consisting of a province, district/city, sub-district or what is called another name, village or what is called another name and sub-district or what is called another name.*
 3. *Administrative Region is the working area of the Central Government apparatus including the governor as the representative of the Central Government to carry out Government Affairs which are the authority of the Central Government in the Region and the working area of the governor and regent/mayor in carrying out*

- gubernur dan bupati/wali kota dalam melaksanakan urusan pemerintahan umum di Daerah.
4. Sumber daya manusia (SDM) merupakan individu yang produktif dan bekerja sebagai penggerak organisasi, baik itu organisasi yang ada di dalam suatu instansi atau perusahaan dan merupakan sumber daya yang tidak dapat di gantikan serta menjadi aset yang penting.
 4. *general government affairs in the Region.*
 4. *Human resources (HR) are productive individuals and work as organizational drivers, whether it is an organization within an agency or company and is a resource that cannot be replaced and becomes an important asset.*

ULASAN

Kecamatan Mutis hingga tahun 2021 terbagi menjadi 4 desa yang terdiri atas 87 RT, 33 RW dan 18 Dusun/ lingkungan.

Desa Naekake A merupakan pusat pemerintahan di Kecamatan Mutis.

Pemerintahan Desa dipimpin oleh Seorang Kepala Desa, dengan dibantu Sekertaris Desa yang merupakan Pegawai Negeri Sipil, dan beberapa Kepala Urusan.

DESCRIPTION

Mutis sub-district until 2021 is divided into 4 villages consisting of 87 RT, 33 RW and 18 hamlets/neighborhoods.

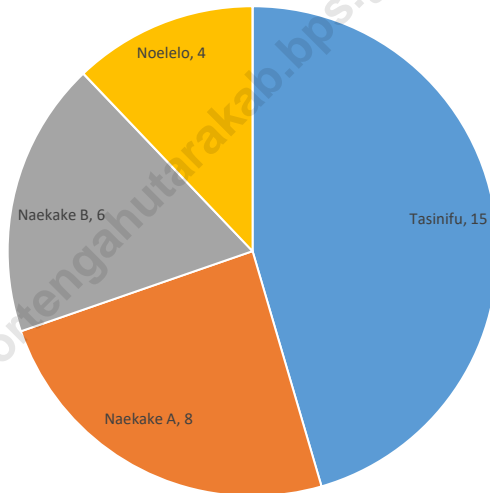
Naekake A Village is the center of government in Mutis District.

The Village Administration is led by a Village Head, assisted by the Village Secretary who is a Civil Servant, and several Heads of Affairs.

<https://timortengahutarakab.bps-9>

Gambar 2.1
Figures

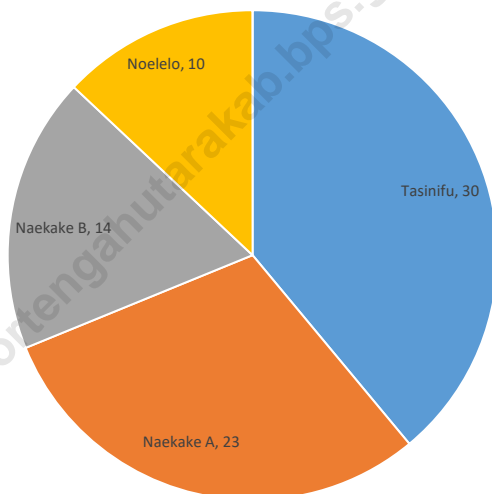
Jumlah Rukun Warga (RW) Menurut Desa
Number of Pillars of Residents (RW) by Village



Sumber/Source : Podes

Gambar 2.2
Figures

Jumlah Rukun Tetangga (RT) Menurut Desa
Number of Neighborhood Associations (RT) by Village



Sumber/Source : Podes

2.2 SUMBER DAYA MANUSIA HUMAN RESOURCES

Tabel 2.1.2 Jumlah Pegawai Negeri Sipil Menurut Pemerintah Daerah dan Jenis Kelamin, 2021
Table *Number of Civil Servants by Local Government and Sex, 2021*

Pemerintah Daerah <i>Local Government</i>	Laki-Laki <i>Male</i>	Perempuan <i>Female</i>	Jumlah <i>Total</i>
(1)	(2)	(3)	(4)
Pemerintah Daerah Kecamatan Miomaffo Barat	17	3	20
Pemerintah Daerah Desa Tasinifu	1	-	1
Pemerintah Daerah Desa Naikake A	1	-	1
Pemerintah Daerah Desa Naikake B	1	-	1
Pemerintah Daerah Desa Noelelo	1	-	1

Catatan/Note: ...
Sumber/Source: Kecamatan Mutis

Tabel 2.2.1
Table

**Jumlah Pegawai Negeri Sipil Pemerintah Daerah
Kecamatan Mutis Menurut Tingkat Pendidikan dan Jenis
Kelamin, 2021**
*Number of Civil Servants of Mutis District Government by
Educational Level and Sex, 2021*

Tingkat Pendidikan <i>Educational Level</i>	Laki-Laki <i>Male</i>	Perempuan <i>Female</i>	Jumlah <i>Total</i>
(1)	(2)	(3)	(4)
Sekolah Dasar (SD) <i>Primary School</i>	-	-	-
SMP/Sederajat <i>Junior High School</i>	-	-	-
SMA/Sederajat <i>Senior High School</i>	8	2	10
Diploma I/Akta I <i>Diploma I/Akta I</i>	-	-	-
Diploma II/Akta II <i>Diploma II/Akta II</i>	-	-	-
Diploma III/Akta III <i>Diploma III/Akta III</i>	-	-	-
Diploma IV/Akta IV <i>Diploma IV/Akta IV</i>	-	-	-
S1/Sarjana <i>Under Graduate/Bachelor</i>	7	3	10
S2/Pasca Sarjana <i>Graduate</i>	-	-	-
S3/Doktor/Ph.D <i>Post Graduate</i>	-	-	-
Jumlah/Total	15	5	20

Catatan/Note: ...

Sumber/Source: Kecamatan Mutis

03

**PENDUDUK
POPULATION**

<https://timortengahutarakab.bps.go.id>



**INFOGRAFIS
PEMBATAS BAB 03**

<https://timortengahutarakab.bps.go.id>

PENJELASAN TEKNIS

1. Penduduk adalah semua orang yang berdomisili di wilayah geografis Indonesia selama enam bulan atau lebih dan atau mereka yang berdomisili kurang dari enam bulan tetapi bertujuan menetap.
2. Kepadatan penduduk adalah banyaknya penduduk per km persegi.
3. Rumah Tangga adalah seorang atau sekelompok orang yang mendiami sebagian atau seluruh bangunan fisik/sensus dan biasanya tinggal bersama serta makan dari satu dapur. Yang dimaksud dari satu dapur adalah jika pengurusan kebutuhan makanan sehari-harinya dikelola bersama-sama menjadi satu.
4. Anggota Rumah Tangga adalah semua orang yang biasanya bertempat tinggal di suatu rumah tangga, baik yang berada di rumah pada waktu pencacahan maupun yang sementara tidak ada.
5. Bekerja adalah kegiatan ekonomi yang dilakukan oleh seorang dengan maksud memperoleh atau membantu memperoleh pendapatan atau keuntungan dan lamanya bekerja paling sedikit 1 jam secara terus menerus dalam seminggu yang lalu (termasuk pekerja keluarga tanpa upah yang membantu dalam suatu usaha/ kegiatan ekonomi).

TECHNICAL NOTES

1. *Residents are all people who are domiciled in the geographical area of Indonesia for six months or more and or those who are domiciled for less than six months but aim to settle down.*
2. *Population density is the number of people per square kilometer.*
3. *Household is a person or group of people who inhabit part or all of the physical/census building and usually live together and eat from one kitchen. What is meant by one kitchen is if the management of daily food needs is managed together into one.*
4. *Household members are all people who usually reside in a household, either at home at the time of enumeration or temporarily absent.*
5. *Work is an economic activity carried out by a person with the intention of obtaining or helping to earn income or profit and the duration of work is at least 1 hour continuously in the past week (including unpaid family workers who assist in a business/economic activity).*

<https://timortengahutarakab.bps.go.id>

ULASAN

Penduduk adalah semua orang yang berdomisili di wilayah geografis Indonesia selama enam bulan atau lebih dan atau mereka yang berdomisili kurang dari enam bulan tetapi bertujuan menetap.

di kecamatan Mutis jumlah penduduk menurut dinas kependudukan dan catatan sipil tahun 2021 sebanyak 7.350 Jiwa dengan total penduduk laki-laki sebanyak 3.666 Jiwa dan penduduk perempuan sebanyak 3.684 Jiwa.

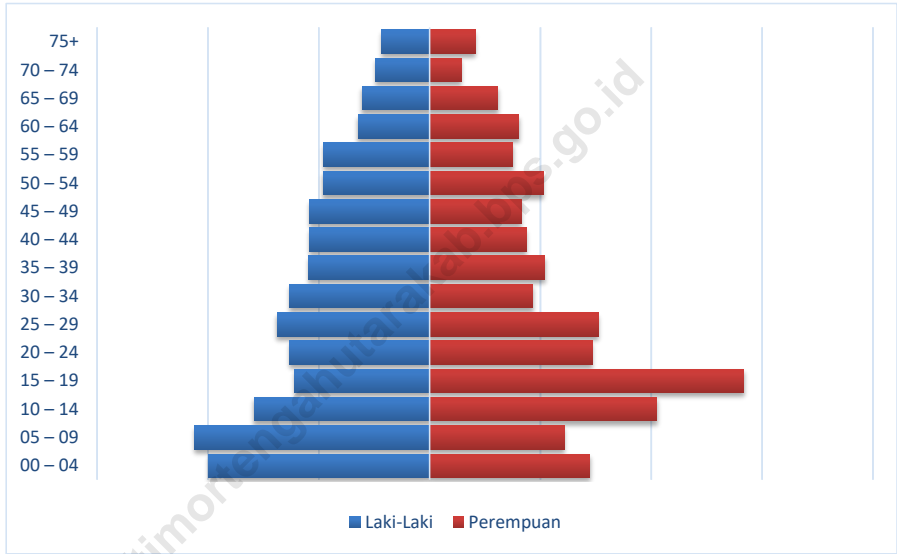
DESCRIPTION

Residents are all people who are domiciled in the geographical area of Indonesia for six months or more and or those who are domiciled for less than six months but aim to settle down.

in the sub-district of Mutis, the population according to the population and civil registry office in 2021 is 7,350 people with a total male population of 3,666 and a female population of 3,684.

Gambar 3.1
Figures

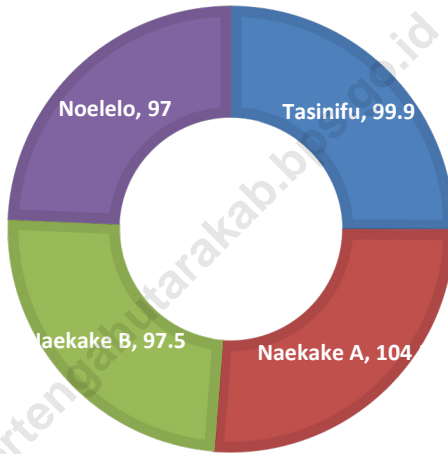
Jumlah Penduduk Menurut Kelompok Umur dan Jenis Kelamin
Number of Population by Age Group and Gender



Sumber/Source : Hasil Proyeksi

Gambar 3.2
Figures

Rasio Jenis Kelamin Penduduk Menurut Desa
Gender Ratio of Population by Village



Sumber/Source : Sensus Penduduk 2020

Tabel 3.1
Table

Penduduk, Distribusi Persentase Penduduk, Kepadatan Penduduk, Rasio Jenis Kelamin Penduduk Menurut Desa/ Kelurahan di Kecamatan Mutis, 2020
Population, Percentage Distribution of Population, Population Density, and Population Sex Ratio by Villages/ Kelurahan in Mutis Subdistrict, 2020

Desa/Kelurahan Village/Kelurahan	Penduduk/Population		
	Laki-Laki/Male	Perempuan/Female	Jumlah/Total
(1)	(2)	(3)	(4)
Tasinifu	1949	1951	3 900
Naekake A	898	859	1 757
Naekake B	386	396	782
Noelelo	350	361	711
Mutis	3583	3567	7150

Tabel 3.2
Table

Jumlah Penduduk Menurut Kelompok Umur dan Jenis Kelamin di Kecamatan Mutis, 2021
Population by Age Groups and Sex in Mutis Subdistrict, 2021

Kelompok Umur Age Groups	Jenis Kelamin/Sex		
	Laki-Laki Male	Perempuan Female	Jumlah Total
(1)	(2)	(3)	(4)
00 – 04	399	289	688
05 – 09	424	243	667
10 – 14	317	410	727
15 – 19	244	567	811
20 – 24	252	293	545
25 – 29	275	305	580
30 – 34	252	186	438
35 – 39	218	208	426
40 – 44	217	175	392
45 – 49	216	165	381
50 – 54	192	205	397
55 – 59	191	150	341
60 – 64	129	161	290
65 – 69	122	123	245
70 – 74	97	57	154
75+	86	82	168
Mutis	3 631	3 619	7 250

Catatan/Note: ...

Sumber/Source: Hasil Proyeksi

04

SOSIAL DAN KESEJAHTERAAN RAKYAT
SOCIAL AND WELFARE

<https://timortengahutarakab.bps.go.id>



INFOGRAFIS
PEMBATAS BAB 04

<https://timortengahutarakab.bps.go.id>

PENJELASAN TEKNIS

1. Tamat sekolah adalah menyelesaikan pelajaran yang ditandai dengan lulus ujian akhir pada kelas atau tingkat terakhir suatu jenjang pendidikan di sekolah negeri maupun swasta dengan mendapatkan Tanda Tamat belajar/Ijazah. orang yang belum mengikuti pelajaran pada kelas tertinggi tetapi telah mengikuti ujian akhir dan lulus dianggap tamat sekolah.
2. Puskesmas (Pusat Kesehatan Masyarakat) adalah unit pelayanan kesehatan milik pemerintah yang bertanggung jawab terhadap pelayanan kesehatan masyarakat untuk wilayah kecamatan, sebagian kecamatan, atau kelurahan. Tim Puskesmas sesuai jadwal dapat melakukan kegiatan Puskesmas Keliling ke tempat-tempat tertentu dalam wilayah kerjanya, untuk mendekatkan pelayanan dengan masyarakat.
3. Imunisasi adalah memasukkan kuman atau racun penyakit tertentu yang sudah dilemahkan (vaksin) ke dalam tubuh dengan cara disuntik atau diminum (diteteskan dalam mulut) dengan maksud agar terjadi kekebalan tubuh terhadap penyakit tersebut.

TECHNICAL NOTES

1. *Finishing school is completing a lesson marked by passing the final exam in class or the last level of an education level in a public or private school by obtaining a study completion mark/diploma. people who have not taken lessons in the highest class but have taken the final exam and passed are considered to have graduated from school.*
2. *Puskesmas (Community Health Center) is a government-owned health service unit that is responsible for public health services for sub-districts, some sub-districts, or urban villages. The Puskesmas team according to the schedule can carry out Mobile Health Center activities to certain places within their working area, to bring services closer to the community.*
3. *Immunization is the introduction of germs or poisons of certain diseases that have been weakened (vaccines) into the body by injection or drinking (dropped in the mouth) with the intention of making the body immune to the disease.*

<https://timortengahutarakab.bps.go.id>

ULASAN

Di Kecamatan Miomaffo Barat memiliki fasilitas sekolah baik sekolah negeri maupun sekolah swasta yang menunjang pendidikan mulai dari tingkat taman kanak-kanak, sekolah dasar, sekolah menengah pertama dan sekolah menengah atas/sekolah menengah kejuruan yang menyebar di beberapa desa dengan jumlah taman kanak-kanak sebanyak 2 unit, sekolah dasar 19 unit, sekolah menengah pertama 6 unit dan sekolah menengah atas/sekolah menengah kejuruan 2 unit.

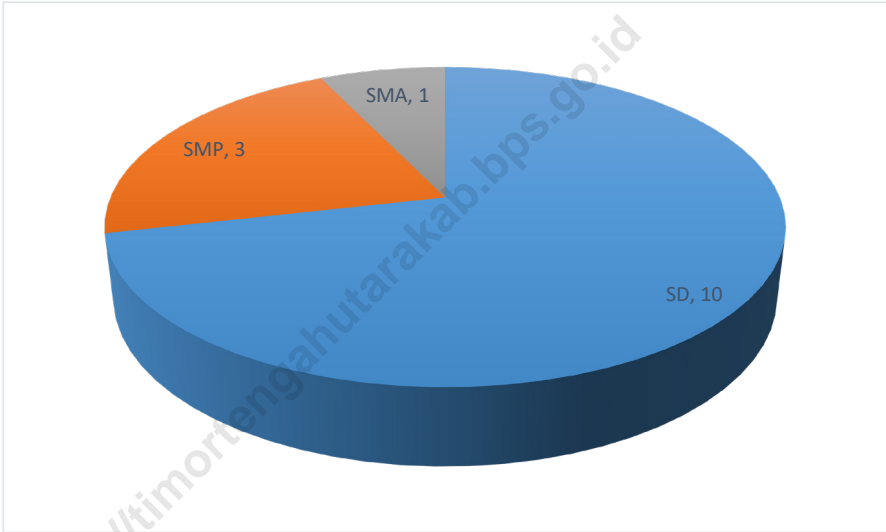
selain sarana pendidikan, di kecamatan miomaffo barat juga memiliki sarana kesehatan yakni puskesmas rawat inap dan poliklinik/ balai pengobatan.

DESCRIPTION

In West Miomaffo District, there are school facilities, both public schools and private schools that support education, starting from the level of kindergarten, elementary school, junior high school and senior high school/vocational high school which is spread in several villages with a total of as many as 5,000 kindergartens. 2 units, primary school 19 units, junior high school 6 units and senior high school/vocational high school 2 units.

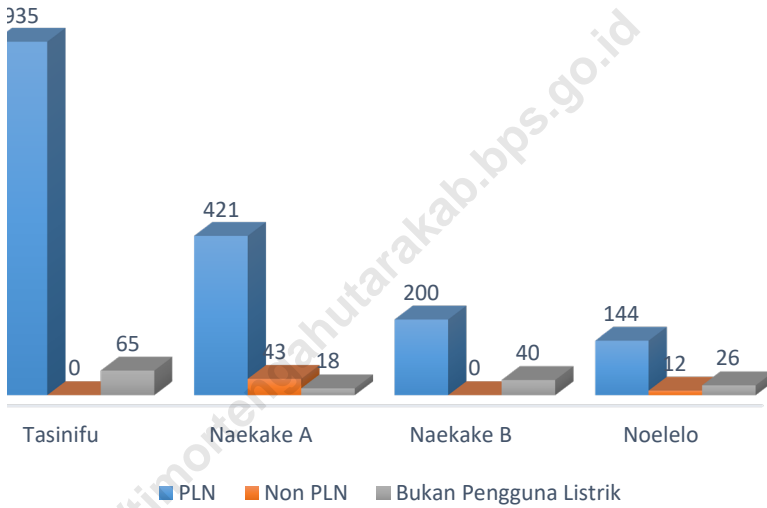
In addition to educational facilities, in West Miomaffo sub-district also has health facilities, namely inpatient health centers and polyclinics/medicine centers.

Gambar 4.1 Jumlah Sekolah Menurut Tingkat Pendidikan
Figures *Number of Schools by Education Level*



Sumber/Source : Dinas Pendidikan

Gambar 4.2 Banyaknya Keluarga Pengguna Listrik
Figures Number of Electricity User Families



Sumber/Source : Podes

4.1 PENDIDIKAN EDUCATION

Tabel 4.1.1 Banyaknya Desa¹/Kelurahan yang Memiliki Fasilitas Sekolah Menurut Tingkat Pendidikan di Kecamatan Mutis, 2019–2021
Number of Villages¹/Kelurahan Having Educational Facilities by Educational Level in Kecamatan Mutis Subdistrict, 2019–2021

Tingkat Pendidikan Educational Level	2019	2020	2021
(1)	(2)	(3)	(4)
Sekolah Dasar (SD) <i>Primary School</i>	3	3	3
Madrasah Ibtidaiyah (MI) <i>Madrasah Ibtidaiyah</i>	-	-	-
Sekolah Menengah Pertama (SMP) <i>Junior High School</i>	3	3	3
Madrasah Tsanawiyah (MTs) <i>Madrasah Tsanawiyah (MTs)</i>	-	-	-
Sekolah Menengah Atas (SMA) <i>Senior High School</i>	1	1	1
Sekolah Menengah Kejuruan (SMK) <i>Vocational High School</i>	-	-	-
Madrasah Aliyah (MA) <i>Madrasah Aliyah</i>	-	-	-
Akademi/Perguruan Tinggi <i>Academy/University</i>	-	-	-

Catatan/Note: ¹Desa pada tabel ini termasuk Unit Permukiman Transmigrasi (UPT) yang masih dibina oleh kementerian terkait/
Villages in this table include Transmigration Settlement Unit which is still fostered by the relevant ministries.

Sumber/Source: BPS, Pendataan Potensi Desa (Podes) 2020 dan 2021/BPS-Statistics Indonesia, *Village Potential Data Collecting 2020 and 2021*

Tabel 4.1.2 Jumlah Sekolah Menurut Tingkat Pendidikan di Kecamatan Mutis, 2020/2021 dan 2021/2022
Table Number of Schools by Educational Level in Kecamatan Mutis Subdistrict, 2020/2021 and 2021/2022

Tingkat Pendidikan Educational Level	Negeri/Public		Swasta/Private		Jumlah/Total	
	2020/2021	2021/2022	2020/2021	2021/2022	2020/2021	2021/2022
(1)	(2)	(3)	(4)	(5)	(6)	(7)
Taman Kanak-Kanak (TK) ¹ /Kindergarten ¹	-	-	-	-	-	-
Raudatul Athfal (RA) ² Raudatul Athfal (RA) ²	-	-	-	-	-	-
Sekolah Dasar (SD) ¹ Elementary Schools ¹	10	10	3	3	13	13
Madrasah Ibtidaiyah (MI) ² /Madrasah Ibtidaiyah (MI) ²	-	-	-	-	-	-
Sekolah Menengah Pertama (SMP) ¹ /Junior High Schools ¹	3	3	-	-	3	3
Madrasah Tsanawiyah (MTs) ² /Madrasah Tsanawiyah (MTs) ²	-	-	-	-	-	-
Sekolah Menengah Atas (SMA) ¹ /Senior High Schools ¹	1	1	-	-	1	1
Sekolah Menengah Kejuruan (SMK) ¹ Vocational High Schools ¹	-	-	-	-	-	-
Madrasah Aliyah (MA) ² Madrasah Aliyah (MA) ²	-	-	-	-	-	-

Catatan/Note: ³ Seluruh Raudatul Athfal (RA) berstatus swasta/All Raudatul Athfal (RA) are private

Sumber/Source: ¹ Kementerian Pendidikan, Kebudayaan, Riset, dan Teknologi, Sistem Data Pokok Pendidikan, data semester ganjil laporan sampai dengan 30 November 2021/Ministry of Education, Culture, Research, and Technology, Basic Education Data System, odd semester report data up to 30 November 2021

² Kementerian Agama, EMIS, data semester ganjil laporan sampai dengan 17 Februari 2022/Ministry of Religious Affairs, EMIS, odd semester report data up to 17 February 2022

Tabel 4.1.3
Table

Jumlah Guru Menurut Tingkat Pendidikan di Kecamatan Mutis, 2020/2021 dan 2021/2022
Number of Teachers by Educational Level in Mutis Subdistrict, 2020/2021 and 2021/2022

Tingkat Pendidikan Educational Level	Negeri/Public		Swasta/Private		Jumlah/Total	
	2020/2021	2021/2022	2020/2021	2021/2022	2020/2021	2021/2022
(1)	(2)	(3)	(4)	(5)	(6)	(7)
Taman Kanak-Kanak (TK) ¹ /Kindergarten ¹	-	-	-	-	-	-
Raudatul Athfal (RA) ² Raudatul Athfal (RA) ²	-	-	-	-	-	-
Sekolah Dasar (SD) ^{1,3} Elementary Schools ^{1,3}	62	67	21	17	83	84
Madrasah Ibtidaiyah (MI) ² /Madrasah Ibtidaiyah (MI) ²	-	-	-	-	-	-
Sekolah Menengah Pertama (SMP) ^{1,3} / Junior High Schools ^{1,3}	44	44	-	-	44	44
Madrasah Tsanawiyah (MTs) ² /Madrasah Tsanawiyah (MTs) ²	-	-	-	-	-	-
Sekolah Menengah Atas (SMA) ^{1,3} /Senior High Schools ^{1,3}	22	22	-	-	22	22
Sekolah Menengah Kejuruan (SMK) ^{1,3,4} Vocational High Schools ^{1,3,4}	-	-	-	-	-	-
Madrasah Aliyah (MA) ² Madrasah Aliyah (MA) ²	-	-	-	-	-	-

Catatan/Note: ³ Jumlah guru termasuk kepala sekolah dan guru/The total of teachers including headmaster and teacher.

⁴ Guru yang mengajar di dua sekolah atau lebih dihitung di masing-masing sekolah/Teacher who taught in two schools or more counted in every school.

Sumber/Source: ¹ Kementerian Pendidikan, Kebudayaan, Riset, dan Teknologi, Sistem Data Pokok Pendidikan, data semester ganjil laporan sampai dengan 30 November 2021/Ministry of Education, Culture, Research, and Technology, Basic Education Data System, odd semester report data up to 30 November 2021

² Kementerian Agama, EMIS, data semester ganjil laporan sampai dengan 17 Februari 2022/Ministry of Religious Affairs, EMIS, odd semester report data up to 17 February 2022

Tabel 4.1.4 Jumlah Murid Menurut Tingkat Pendidikan di Kecamatan Mutis, 2020/2021 dan 2021/2022
Table Number of Pupils by Educational Level in Mutis Subdistrict, 2020/2021 and 2021/2022

Tingkat Pendidikan Educational Level	Negeri/Public		Swasta/Private		Jumlah/Total	
	2020/2021	2021/2022	2020/2021	2021/2022	2020/2021	2021/2022
(1)	(2)	(3)	(4)	(5)	(6)	(7)
Taman Kanak-Kanak (TK) ¹ /Kindergarten ¹	-	-	-	-	-	-
Raudatul Athfal (RA) ² Raudatul Athfal (RA) ²	-	-	-	-	-	-
Sekolah Dasar (SD) ¹ Elementary Schools ¹	736	722	230	209	966	931
Madrasah Ibtidaiyah (MI) ² /Madrasah Ibtidaiyah (MI) ²	-	-	-	-	-	-
Sekolah Menengah Pertama (SMP) ¹ /Junior High Schools ¹	374	440	-	-	374	440
Madrasah Tsanawiyah (MTs) ² /Madrasah Tsanawiyah (MTs) ²	-	-	-	-	-	-
Sekolah Menengah Atas (SMA) ¹ /Senior High Schools ¹	200	200	-	-	200	200
Sekolah Menengah Kejuruan (SMK) ¹ Vocational High Schools ¹	-	-	-	-	-	-
Madrasah Aliyah (MA) ² Madrasah Aliyah (MA) ²	-	-	-	-	-	-

Catatan/Note: ...

Sumber/Source: ¹ Kementerian Pendidikan, Kebudayaan, Riset, dan Teknologi, Sistem Data Pokok Pendidikan, data semester ganjil laporan sampai dengan 30 November 2021/Ministry of Education, Culture, Research, and Technology, Basic Education Data System, odd semester report data up to 30 November 2021

² Kementerian Agama, EMIS, data semester ganjil laporan sampai dengan 17 Februari 2022/Ministry of Religious Affairs, EMIS, odd semester report data up to 17 February 2022

4.2 KESEHATAN HEALTH

Tabel 4.2.1 Banyaknya Desa¹/Kelurahan yang Memiliki Sarana Kesehatan Menurut Jenis Sarana Kesehatan di Kecamatan Mutis, 2019–2021
Number of Villages¹/Kelurahan Health Facilities by Type of Health Facilities in Mutis Subdistrict, 2019–2021

Jenis Sarana Kesehatan <i>Type of Health Facilities</i>	2019	2020	2021
(1)	(2)	(3)	(4)
Rumah Sakit <i>Hospital</i>	-	-	-
Rumah Sakit Bersalin <i>Maternity Hospital</i>	-	-	-
Poliklinik/Balai Pengobatan <i>Polyclinic</i>	-	-	-
Puskesmas Rawat Inap <i>Public Health Center with Inpatient Care</i>	1	1	1
Puskesmas Tanpa Rawat Inap <i>Public Health Center without Inpatient Care</i>	-	-	-
Apotek <i>Pharmacy</i>	-	-	-

Catatan/Note: ...

Sumber/Source: BPS, Pendataan Potensi Desa (Podes) 2019–2021/BPS-Statistics Indonesia, Village Potential Data Collecting 2019–2021

Tabel 4.2.2
Table

Banyaknya Warga Penderita Kekurangan Gizi Menurut Desa/Kelurahan di Kecamatan Mutis, 2020
Number of People with Malnutrition by Villages/Kelurahan in Mutis Subdistrict, 2020

Desa/Kelurahan Village/Kelurahan	2020
(1)	(2)
Tasinifu	-
Naekake A	-
Naekake B	-
Noelelo	-
Mutis	-

Catatan/Note: ...
 Sumber/Source: BPS, Pendataan Potensi Desa (Podes) 2021/BPS-Statistics Indonesia, Village Potential Data Collecting 2021

4.3 PERUMAHAN DAN LINGKUNGAN HOUSING AND ENVIRONMENT

Tabel 4.3.1 Banyaknya Desa/Kelurahan Menurut Sumber Air Minum Sebagian Besar Keluarga di Kecamatan Mutis, 2019–2021
Table *Number of Villages/Kelurahan by Drinking Water Source of Majority Family in Mutis Subdistrict, 2019–2021*

Sumber Air Minum Source of Drinking Water	2019	2020	2021
(1)	(2)	(3)	(4)
Air Kemasan Bermerk/ <i>Branded Bottled Water</i>	-	-	-
Air Isi Ulang/ <i>Refil Water</i>	-	-	-
Leding Dengan Meteran/ <i>Metered Piped Water</i>			-
Leding Tanpa Meteran/ <i>Non Metered Piped Water</i>	3	-	1
Sumur Bor atau Pempa/ <i>Artesian Well or Pumped Water</i>	-	-	-
Sumur/ <i>Well</i>			-
Mata Air/ <i>Spring</i>	1	4	3
Sungai/Danau/Kolam/ Waduk/Situ/ Embung/Bendungan/ <i>River/Lake/Pond/ Reservoir/Dam</i>	-	-	-
Air Hujan/ <i>Rainwater</i>	-	-	-
Lainnya/ <i>Others</i>	-	-	-

Catatan/Note: ...

Sumber/Source: BPS, Pendataan Potensi Desa (Podes) 2019–2021/*BPS-Statistics Indonesia, Village Potential Data Collecting 2019–2021*

Tabel 4.3.2 Banyaknya Keluarga Menurut Desa/Kelurahan dan Jenis Pengguna Listrik di Kecamatan Mutis, 2021
Table Number of Family by Villages/Kelurahan and Type of Electricity Consumer in Mutis Subdistrict, 2021

Desa/Kelurahan Village/Kelurahan	Pengguna Listrik Electricity Consumer			Jumlah Total	Bukan Pengguna Listrik Not Electricity Consumer
	PLN State Electricity Company	Non PLN Non-State Electricity Company			
(1)	(2)	(3)	(4)	(5)	
Tasinifu	935	0	935	65	
Naekake A	421	43	464	18	
Naekake B	200	0	200	40	
Noelelo	144	12	156	26	
Mutis	1700	55	1755	149	

Catatan/Note: ...
 Sumber/Source: BPS, Pendataan Potensi Desa (Podes) 2021/BPS-Statistics Indonesia, Village Potential Data Collecting 2021

Tabel 4.3.3
Table

Banyaknya Desa/Kelurahan Menurut Sumber Penerangan Jalan Utama Desa/Kelurahan di Kecamatan Mutis, 2019–2021
Number of Villages/Kelurahan by Source of Villages/Kelurahan's Main Street Illumination in Mutis Subdistrict, 2019–2021

Sumber Penerangan Jalan Utama <i>Source of Main Street Illumination</i>	2019	2020	2021
(1)	(2)	(3)	(4)
Listrik Pemerintah/ <i>State Electricity</i>	-	-	1
Listrik Non Pemerintah/ <i>Non-State Electricity</i>	-	-	-
Non Listrik/ <i>Non-Electric</i>	4	4	3

Catatan/*Note*: ...

Sumber/*Source*: BPS, Pendataan Potensi Desa (Podes) 2019–2021/*BPS-Statistics Indonesia, Village Potential Data Collecting 2019–2021*

Tabel 4.3.4 Banyaknya Desa/Kelurahan Menurut Penggunaan Fasilitas Tempat Buang Air Besar Sebagian Besar Keluarga di Kecamatan Mutis, 2019–2021
Number of Villages/Kelurahan by Toilet Facility Used by Majority Family in Mutis Subdistrict, 2019–2021

Fasilitas Tempat Buang Air Besar <i>Toilet Facility</i>	2019	2020	2021
(1)	(2)	(3)	(4)
Jamban/Toilet	4	4	4
Sendiri/Private	4	4	4
Bersama/Shared	-	-	-
Umum/Public	-	-	-
Bukan Jamban/Non-Toilet	-	-	-
Jumlah/Total	4	4	4

Catatan/Note: ...

Sumber/Source: BPS, Pendataan Potensi Desa (Podes) 2019–2021/BPS-Statistics Indonesia, Village Potential Data Collecting 2019–2021

Tabel 4.3.5
Table

Banyaknya Desa/Kelurahan Menurut Jenis Bahan Bakar untuk Memasak yang Digunakan Sebagian Besar Keluarga di Kecamatan Mutis, 2021
Number of Villages/Kelurahan by Type of Cooking Fuel Used by Majority Family in Mutis Subdistrict, 2021

Jenis Bahan Bakar untuk Memasak <i>Type of Cooking Fuel</i>	2021
	(1) (2)
Listrik/ <i>Electric</i>	-
Elpiji 5,5 kg/ <i>Blue Gas 5.5 kg-LPG</i>	-
Elpiji 12 kg/ <i>12 kg-LPG</i>	-
Elpiji 3 kg/ <i>3 kg-LPG</i>	-
Gas Kota/ <i>City Gas</i>	-
Biogas/ <i>Biogas</i>	-
Minyak Tanah/ <i>Kerosene</i>	-
Briket/ <i>Briquettes</i>	-
Arang/ <i>Charcoal</i>	-
Kayu Bakar/ <i>Firewood</i>	4
Lainnya/ <i>Others</i>	-
Jumlah/<i>Total</i>	4

Catatan/*Note*: ...

Sumber/*Source*: BPS, Pendataan Potensi Desa (Podes) 2021/*BPS-Statistics Indonesia, Village Potential Data Collecting 2021*

**4.4 AGAMA DAN SOSIAL LAINNYA
RELIGION AND OTHER SOCIAL AFFAIRS**

Tabel 4.4.1 Jumlah Tempat Peribadatan Menurut Desa/Kelurahan di Kecamatan Mutis, 2021
Table 4.4.1 Number of Worship Places by Villages/Kelurahan in Mutis Subdistrict, 2021

Desa/Kelurahan <i>Village/Kelurahan</i>	Masjid <i>Mosque</i>	Mushola <i>Pray Room</i>	Gereja Protestan <i>Protestant Church</i>	Gereja Katholik <i>Catholic Church</i>	Pura <i>Temple</i>	Vihara
(1)	(2)	(3)	(4)	(5)	(6)	(7)
Tasinifu	-	-	1	-	-	-
Naekake A	-	-	-	1	-	-
Naekake B	-	-	-	1	-	-
Noelelo	-	-	-	-	-	-
Miomaffo Barat	-	-	1	2	-	-

Catatan/Note: ...
 Sumber/Source: BPS, Pendataan Potensi Desa (Podes) 2021/BPS-Statistics Indonesia, Village Potential Data Collecting 2021

Tabel 4.4.2
Table

**Banyaknya Kejadian Bencana Alam Menurut Desa/
Kelurahan dan Jenis Bencana Alam di Kecamatan Mutis,
2021**
*Number of Natural Disaster Events by Villages/Kelurahan
and Type of Natural Disaster in Mutis Subdistrict, 2021*

Desa/Kelurahan <i>Village/Kelurahan</i>	Gempa Bumi <i>Earthquake</i>	Tsunami <i>Tsunami</i>	Gunung Meletus <i>Volcanic Eruption</i>	Tanah Longsor <i>Landslide</i>
(1)	(2)	(3)	(4)	(5)
Tasinifu	-	-	-	1
Naekake A	-	-	-	1
Naekake B	-	-	-	1
Noelelo	-	-	-	1
Mutis	-	-	-	4

Lanjutan Tabel/*Continued Table 4.4.2*

Desa/Kelurahan Village/Kelurahan	Banjir Floods	Banjir Bandang Flash Floods	Kekeringan Drought	Kebakaran Hutan dan Lahan Forest and Land Fires
(1)	(6)	(7)	(8)	(9)
Tasinifu		1	-	-
Naekake A		-	-	-
Naekake B		1	-	-
Noelelo		1	-	-
Mutis		3	-	-

Lanjutan Tabel/*Continued Table 4.4.2*

Desa/Kelurahan Village/Kelurahan	Angin Puyuh/ Puting Beliung/ Topan Tornado/Typhoon	Gelombang Pasang Tidal Wave	Abrasi Abrasion
(1)	(10)	(11)	(12)
Tasinifu	-	-	-
Naekake A	1	-	-
Naekake B	-	-	-
Noelelo	1	-	-
Mutis	2	-	-

Catatan/Note: ...

Sumber/Source: BPS, Pendataan Potensi Desa (Podes) 2021/BPS-Statistics Indonesia, Village Potential Data Collecting 2021

Tabel
Table 4.4.3

Banyaknya Korban Jiwa Akibat Bencana Alam Menurut Desa/Kelurahan dan Jenis Bencana Alam di Kecamatan Mutis, 2021
Number of Fatalities Due to Natural Disasters by Villages/ Kelurahan and Type of Natural Disaster in Mutis Subdistrict, 2021

Desa/Kelurahan Village/Kelurahan	Gempa Bumi Earthquake	Tsunami Tsunami	Gunung Meletus Volcanic Eruption	Tanah Longsor Landslide
(1)	(2)	(3)	(4)	(5)
Tasinifu	-	-	-	-
Naekake A	-	-	-	-
Naekake B	-	-	-	-
Noelelo	-	-	-	-
Mutis	-	-	-	-

Lanjutan Tabel/*Continued Table 4.4.3*

Desa/Kelurahan Village/Kelurahan	Banjir Floods	Banjir Bandang Flash Floods	Kekeringan Drought	Kebakaran Hutan dan Lahan Forest and Land Fires
(1)	(6)	(7)	(8)	(9)
Tasinifu	-	-	-	-
Naekake A	-	-	-	-
Naekake B	-	-	-	-
Noelelo	-	-	-	-
Mutis	-	-	-	-

Lanjutan Tabel/Continued Table 4.4.3

Desa/Kelurahan Village/Kelurahan	Angin Puyuh/ Puting Beliung/ Topan Tornado/Typhoon	Gelombang Pasang Tidal Wave	Abrasi Abrasion
(1)	(10)	(11)	(12)
Tasinifu	-	-	-
Naekake A	-	-	-
Naekake B	-	-	-
Noeelo	-	-	-
Mutis	-	-	-

Catatan/Note: ...
 Sumber/Source: BPS, Pendataan Potensi Desa (Podes) 2021/BPS-Statistics Indonesia, Village Potential Data Collecting 2021

Tabel 4.4.4
Table

Keberadaan Fasilitas/Upaya Antisipasi/Mitigasi Bencana Alam Menurut Desa/Kelurahan di Kecamatan Mutis, 2021
Existence of Facilities/Efforts for Anticipation/Mitigation of Natural Disasters by Villages/Kelurahan by Villages/Kelurahan in Mutis Subdistrict, 2021

Desa/Kelurahan Village/Kelurahan	Sistem Peringatan Dini Bencana Alam Natural Disaster Early Warning System	Sistem Peringatan Dini Khusus Tsunami Tsunami Early Warning System	Perlengkapan Keselamatan Safety Equipment
(1)	(2)	(3)	(4)
Tasinifu	Tidak Ada	Bukan Potensi Sunami	Tidak Ada
Naekake A	Tidak Ada	Bukan Potensi Sunami	Tidak Ada
Naekake B	Tidak Ada	Bukan Potensi Sunami	Tidak Ada
Noelelo	Tidak Ada	Bukan Potensi Sunami	Tidak Ada
Mutis	Tidak Ada	Bukan Potensi Sunami	Tidak Ada

Isian kolom 2, 4-6: "Ada", "Tidak Ada"

Isian kolom3: "Bukan Wilayah Potensi Tsunami", "Ada", "Tidak Ada"

Lanjutan Tabel/*Continued Table 4.4.4*

Desa/Kelurahan <i>Village/Kelurahan</i>	Rambu-Rambu dan Jalur Evakuasi Bencana <i>Sign and Evacuation Route</i>	Pembuatan, Perawatan, atau Normalisasi: Sungai, Kanal, Tanggul, Parit, Drainase, Waduk, Pantai, dll <i>Manufacture, Maintenance, or Normalization: Rivers, Canals, Embankment, etc</i>
(1)	(5)	(6)
Tasinifu	Tidak Ada	Tidak Ada
Naekake A	Tidak Ada	Tidak Ada
Naekake B	Tidak Ada	Tidak Ada
Noelelo	Tidak Ada	Tidak Ada
Mutis	Tidak Ada	Tidak Ada

Catatan/Note: ...
 Sumber/Source: BPS, Pendataan Potensi Desa (Podes) 2021/BPS-Statistics Indonesia, Village Potential Data Collecting 2021

Tabel 4.4.5
Table

Banyaknya Desa/Kelurahan yang Memiliki Kelompok Kegiatan Olahraga Menurut Jenis Olahraga dan Ketersediaan Fasilitas/Lapangan Olahraga di Kecamatan Mutis, 2021
Number of Villages/Kelurahan Having Sport Activities Groups by Type of Sport and Availability of Sport Facilities/Fields in Mutis Subdistrict, 2021

Jenis Olahraga <i>Type of Sport</i>	Kondisi Fasilitas/Lapangan Olahraga <i>Condition of Sport Facilities/Fields</i>			Tidak Ada Fasilitas/ Lapangan Olahraga <i>No Sport Facilities/ Fields</i>
	Baik	Rusak Sedang	Rusak Parah	
(1)	(2)	(3)	(4)	(5)
Sepak Bola/ <i>Soccer</i>	4	-	-	-
Bola Voli/ <i>Volley Ball</i>	3	1	-	-
Bulu Tangkis/ <i>Badminton</i>	-	-	-	-
Bola Basket/ <i>Basket Ball</i>	-	-	-	-
Tenis Lapangan/ <i>Court Tennis</i>	-	-	-	-
Tenis Meja/ <i>Table Tennis</i>	-	-	-	-
Futsal/ <i>Futsal</i>	-	-	-	-
Renang/ <i>Swimming</i>	-	-	-	-
Bela Diri/ <i>Martial Arts</i>	-	-	-	-
Bilyard/ <i>Billiards</i>	1	-	-	-
Fitnes, Aerobik, dll/ <i>Fitness, Aerobics, etc</i>	-	-	-	-
Lainnya/ <i>Others</i>	-	-	-	-

Catatan/Note: ...

Sumber/Source: BPS, Pendataan Potensi Desa (Podes) 2021/BPS-Statistics Indonesia, Village Potential Data Collecting 2021

05

**PERTANIAN
AGRICULTURE**

<https://timortengahutarakab.bps.go.id>



**INFOGRAFIS
PEMBATAS BAB 05**

<https://timortengahutarakab.bps.go.id>

PENJELASAN TEKNIS

1. Lahan pertanian adalah lahan yang ditujukan atau cocok untuk dijadikan lahan usaha tani untuk memproduksi tanaman pertanian maupun hewan ternak.
2. Tanaman pangan adalah segala jenis tanaman yang di dalamnya terdapat karbohidrat dan protein sebagai sumber energi manusia. Tanaman pangan juga dapat dikatakan sebagai tanaman utama yang dikonsumsi manusia sebagai makanan untuk memberikan asupan energi bagi tubuh.
3. Hortikultura adalah cabang pertanian tanaman yang berurusan dengan tanaman taman, umumnya buah-buahan, sayuran, dan tanaman hias.
4. Peternakan adalah kegiatan mengembangbiakkan dan membudidayakan hewan ternak untuk mendapatkan manfaat dan hasil dari kegiatan tersebut.

TECHNICAL NOTES

1. *Agricultural land is land that is intended or suitable to be used as agricultural land to produce agricultural crops and livestock.*
2. *Food plants are all types of plants in which carbohydrates and proteins are found as a source of human energy. Food plants can also be said to be the main plants consumed by humans as food to provide energy intake for the body.*
3. *Horticulture is a branch of plant agriculture that deals with garden crops, generally fruits, vegetables, and ornamental plants.*
4. *Livestock is the activity of breeding and cultivating livestock to obtain the benefits and results of these activities.*

<https://timortengahutarakab.bps.go.id>

ULASAN

Pertanian adalah kegiatan mengelola sumber daya alam hayati dengan bantuan teknologi, modal, tenaga kerja, dan manajemen untuk menghasilkan komoditas pertanian yang mencakup tanaman pangan, hortikultura, perkebunan, dan/atau peternakan dalam suatu agro ekosistem

Sektor pertanian terdiri dari 5 (Lima) sub sektor, yaitu tanaman pangan, perkebunan, kehutanan, peternakan dan perikanan. "Salah satu sektor pertanian yaitu peternakan yang mengalami perkembangan yang signifikan dalam beberapa tahun terakhir.

Di kecamatan miomaffo barat adalah kecamatan yang potensi akan hasil pertanian tanaman pangan, hortikultura dan peternakan

DESCRIPTION

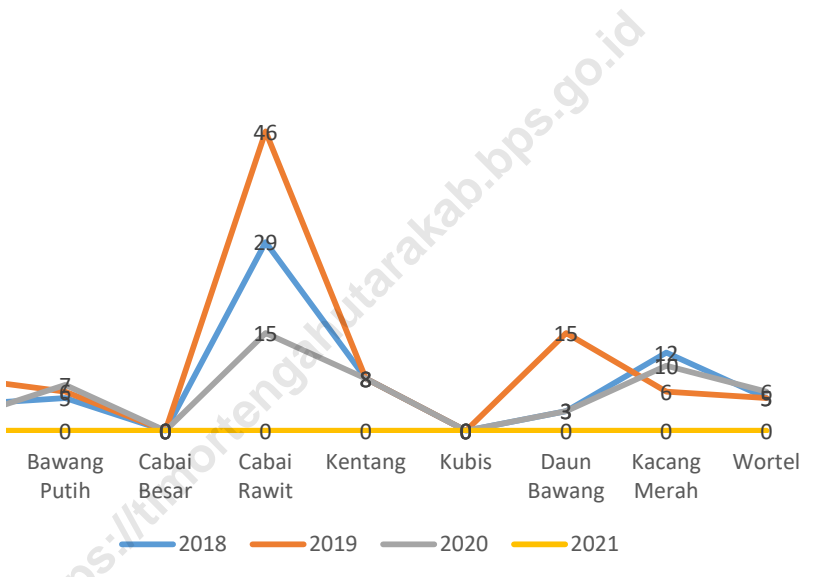
Agriculture is the activity of managing living natural resources with the help of technology, capital, labor, and management to produce agricultural commodities which include food crops, horticulture, plantations, and/or livestock in an agro-ecosystem.

The agricultural sector consists of 5 (five) sub-sectors, namely food crops, plantations, forestry, livestock and fisheries. "One of the agricultural sectors, namely livestock, has experienced significant development in the last few years.

In the West Mutis sub-district, it is a sub-district that has the potential for agricultural crops, horticulture and livestock

Gambar 5.1
Figures

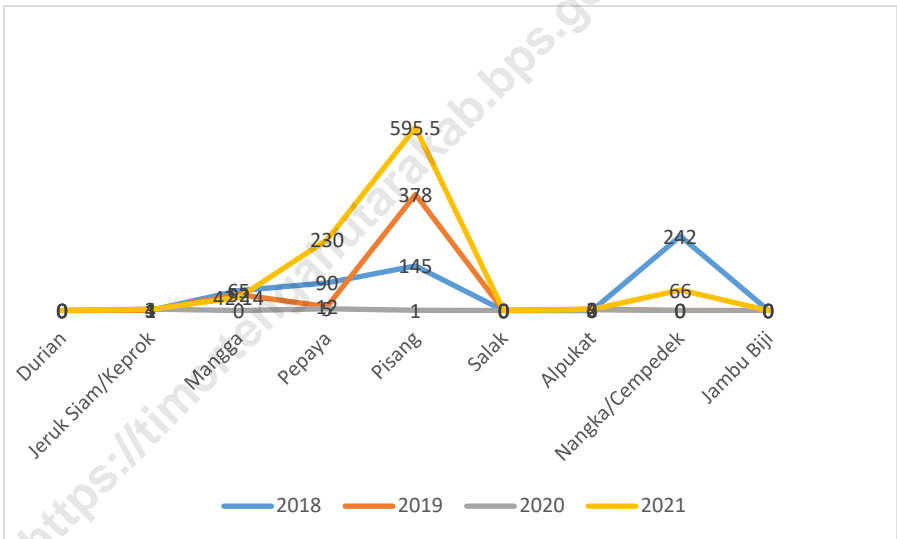
Produksi tanaman Sayuran Semusim Menurut Jenis Tanaman
Production of Seasonal Vegetables by Plant Type



Sumber/Source : BPS, Statistik Pertanian Hortikultura SPH-SBS/BPS-Statistics Indonesia, Agricultural Statistic for Horticulture SPH-SBS

Gambar 5.2
Figures

Produksi Tanaman Biofarmaka Menurut Jenis Tanaman
Production of Biopharmaceutical Plants by Plant Type



Sumber/Source : BPS, Statistik Pertanian Hortikultura SPH-TBF/BPS-Statistics Indonesia, Agricultural Statistic for Horticulture SPH-TBF

Tabel
Table 5.1

Luas Panen Tanaman Sayuran dan Buah-buahan Semusim Menurut Jenis Tanaman di Kecamatan Mutis (ha), 2018–2021
Harvested Area of Seasonal Vegetables and Fruits by Kind of Plant in Mutis Subdistrict (ha), 2018–2021

Jenis Tanaman Kind of Plants	2018	2019	2020	2021 ^x
(1)	(2)	(3)	(4)	(5)
Sayuran/Vegetables:				
Bawang Merah/ <i>Shallots</i>	2	4	1	-
Bawang Putih/ <i>Garlic</i>	4	6	4	-
Cabai Besar/ <i>Chili/Big Chili</i>	-	-	-	-
Cabai Rawit/ <i>Chili/Cayenne Pepper</i>	6	7	4	-
Kentang/ <i>Potato</i>	4	4	4	-
Kubis/ <i>Cabbage</i>	-	-	-	-
Daun Bawang	1	5	1	-
Kacang Merah	7	6	7	-
Wortel	4	4	3	-
Buah–buahan/Fruits:				

Catatan/Note: ...

Sumber/Source: BPS, Statistik Pertanian Hortikultura SPH-SBS/BPS-Statistics Indonesia, *Agricultural Statistic for Horticulture SPH-SBS*

Tabel 5.2
Table

Produksi Tanaman Sayuran dan Buah-buahan Semusim Menurut Jenis Tanaman di Kecamatan Mutis (kuintal), 2018–2021
Production of Seasonal Vegetables and Fruits by Kind of Plant in Mutis Subdistrict (quintal), 2018–2021

Jenis Tanaman <i>Kind of Plants</i>	2018	2019	2020	2021 ^x
(1)	(2)	(3)	(4)	(5)
Sayuran/Vegetables:				
Bawang Merah/ <i>Shallots</i>	4	8	2	-
Bawang Putih/ <i>Garlic</i>	5	6	7	-
Cabai Besar/ <i>Chili/Big Chili</i>	-	-	-	-
Cabai Rawit/ <i>Chili/Cayenne Pepper</i>	29	46	15	-
Kentang/ <i>Potato</i>	8	8	8	-
Kubis/ <i>Cabbage</i>	-	-	-	-
Daun Bawang	3	15	3	-
Kacang Merah	12	6	10	-
Wortel	5	5	6	-
Buah–buahan/Fruits:				

Catatan/Note: ...

Sumber/Source: BPS, Statistik Pertanian Hortikultura SPH-SBS/BPS-Statistics Indonesia, Agricultural Statistic for Horticulture SPH-SBS

Tabel
Table 5.3

**Luas Panen Tanaman Biofarmaka Menurut Jenis Tanaman
di Kecamatan Mutis (m²), 2018–2021**
**Harvested Area of Medicinal Plants by Kind of Plant in Mutis
Subdistrict (m²), 2018–2021**

Jenis Tanaman Kind of Plants	2018	2019	2020	2021 ^x
(1)	(2)	(3)	(4)	(5)
Jahe/Ginger	-	-	-	-
Kencur/East Indian Galangal	-	-	-	-
Kunyit/Turmeric	-	-	-	-
Laos/Lengkuas/Galanga	-	-	-	-
Jeruk Nipis	-	-	-	-

Catatan/Note: ...

Sumber/Source: BPS, Statistik Pertanian Hortikultura SPH-TBF/BPS-Statistics Indonesia, Agricultural Statistic for Horticulture SPH-TBF

Tabel 5.4 **Produksi Tanaman Biofarmaka Menurut Jenis Tanaman di Kecamatan Mutis (kg), 2018–2021**
Table **Production of Medicinal Plants by Kind of Plant in Mutis Subdistrict (kg), 2018–2021**

Jenis Tanaman Kind of Plants	2018	2019	2020	2021 ^x
(1)	(2)	(3)	(4)	(5)
Jahe/Ginger	-	-	-	-
Kencur/East Indian Galangal	-	-	-	-
Kunyit/Turmeric	-	-	-	-
Laos/Lengkuas/Galanga	-	-	-	-
Jeruk Nipis	-	-	-	-

Catatan/Note: ...

Sumber/Source: BPS, Statistik Pertanian Hortikultura SPH-TBF/BPS-Statistics Indonesia, Agricultural Statistic for Horticulture SPH-TBF

Tabel
Table 5.5

**Luas Panen Tanaman Hias Menurut Jenis Tanaman di
Kecamatan Mutis (m²), 2018–2021**
*Harvested Area of Ornamental Plants by Kind of Plant in
Mutis Subdistrict (m²), 2018–2021*

Jenis Tanaman Kind of Plants	2018	2019	2020	2021 ^x
(1)	(2)	(3)	(4)	(5)
Anggrek/ <i>Orchid</i>	-	-	-	-
Krisan/ <i>Chrysantemum</i>	-	-	-	-
Mawar/ <i>Rose</i>	-	-	-	-
Sedap Malam/ <i>Tuberose</i>	-	-	-	-

Catatan/Note: ...

Sumber/Source: BPS, Statistik Pertanian Hortikultura SPH-TH/BPS-Statistics Indonesia, *Agricultural Statistik for Horticulture SPH-TH*

Tabel
Table 5.6

**Produksi Tanaman Hias Menurut Jenis Tanaman di
Kecamatan Mutis (tangkai), 2018–2021**
*Production of Ornamental Plants by Kind of Plant n Mutis
Subdistrict (stalks), 2018–2021*

Jenis Tanaman <i>Kind of Plants</i>	2018	2019	2020	2021 ^x
(1)	(2)	(3)	(4)	(5)
Anggrek/ <i>Orchid</i>	-	-	-	-
Krisan/ <i>Chrysantemum</i>	-	-	-	-
Mawar/ <i>Rose</i>	-	-	-	-
Sedap Malam/ <i>Tuberose</i>	-	-	-	-

Catatan/Note: ...

Sumber/Source: BPS, Statistik Pertanian Hortikultura SPH-TH/BPS-Statistics Indonesia, *Agricultural Statistik for Horticulture SPH-TH*

Tabel 5.7
Table

Produksi Buah-Buahan dan Sayuran Tahunan Menurut Jenis Tanaman di Kecamatan Mutis (kuintal), 2018–2021
Production of Annual Fruits and Vegetables by Kind of Plant in Mutis Subdistrict (quintal), 2018–2021

Jenis Tanaman <i>Kind of Plants</i>	2018	2019	2020	2021*
(1)	(2)	(3)	(4)	(5)
Buah–Buahan/Fruits:				
Durian/ <i>Durian</i>	-	-	-	-
Jeruk Siam/Keprok/ <i>Orange/Tangerine</i>	1	1	4	3
Mangga/ <i>Mango</i>	65	52	-	42.14
Pepaya/ <i>Papaya</i>	90	12	5	230
Pisang/ <i>Banana</i>	145	378	1	595.50
Salak/ <i>Snakefruit</i>	-	-	-	-
Alpukat	-	4	2	3
Nangka/Cempedek	242	-	-	66
Jambu Biji	-	-	-	-
Sayuran/Vegetables:				

Catatan/Note: ...

Sumber/Source: BPS, Statistik Pertanian Hortikultura SPH-BST/BPS-Statistics Indonesia, *Agricultural Statistic for Horticulture SPH-BST*

06

**PARIWISATA, TRANSPORTASI, DAN KOMUNIKASI
TOURISM, TRANSPORTATION, AND COMMUNICATION**

<https://timortengahutarakab.bps.go.id>



INFOGRAFIS
PEMBATAS BAB 06

<https://timortengahutarakab.bps.go.id>

PENJELASAN TEKNIS

1. Kendaraan Bermotor adalah kendaraan yang digerakkan oleh peralatan teknik yang ada pada kendaraan itu. Biasanya digunakan untuk angkutan orang dan atau barang di atas jalan raya selain kendaraan yang berjalan diatas rel.
2. Telekomunikasi adalah setiap pemancaran, pengiriman dan atau penerimaan segala bentuk informasi dalam bentuk tanda-tanda, isyarat, tulisan, gambar, suara dan bunyi melalui sistem kawat, optik, radio atau system elektromagnetik lainnya.
3. pariwisata adalah fenomena sosial, budaya, dan ekonomi yang melibatkan perpindahan orang ke negara atau tempat di luar lingkungan biasanya untuk tujuan pribadi atau bisnis atau professional

TECHNICAL NOTES

1. *Motorized Vehicle is a vehicle that is driven by technical equipment in the vehicle. Usually used for the transportation of people and or goods on the highway other than vehicles that run on rails.*
2. *Telecommunication is any transmitting, sending and or receiving all forms of information in the form of signs, signals, writings, images, sounds and sounds through wire systems, optics, radio or other electromagnetic systems.*
3. *Tourism is a social, cultural and economic phenomenon that involves the movement of people to countries or places outside their usual environment for personal or business or professional purposes.*

<https://timortengahutarakab.bps.go.id>

ULASAN

Kecamatan Mutis secara geografis bukan merupakan daerah pantai dengan kisaran ketinggian lebih dari 400 mdpl, dan transportasi yang sering di gunakan adalah transportasi darat, sebagian besar jalan di kecamatan miomaffo barat aspal dan dapat di lalui sepanjang tahun.

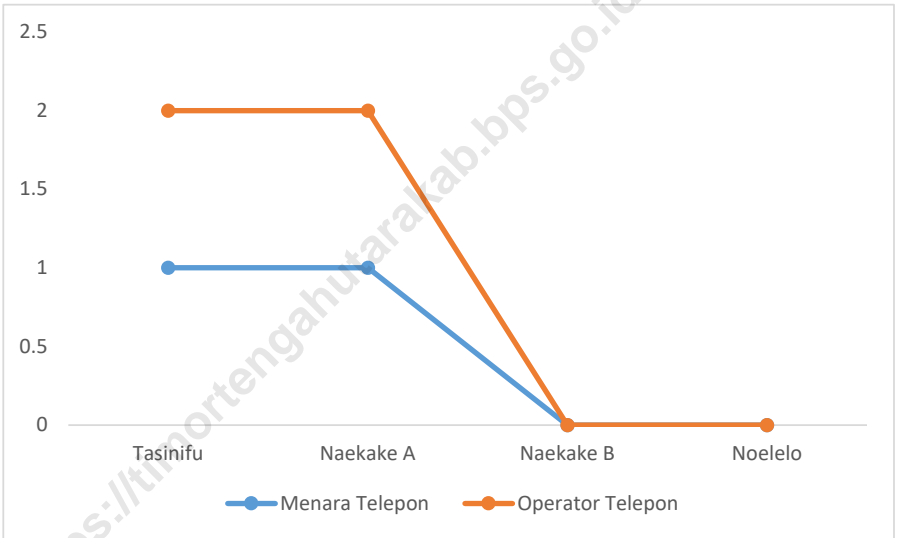
selain kondisi jalan, kecamatan miomaffo barat juga memiliki akses komunikasi yang bagus, hal ini terbukti dengan adanya menara telkomsel yang menyebar di beberapa desa dan sinyal sangat kuat

DESCRIPTION

West Mutis District is geographically not a coastal area with an altitude range of more than 400 meters above sea level, and the transportation that is often used is land transportation, most of the roads in West Miomaffo District are asphalt and can be passed throughout the year.

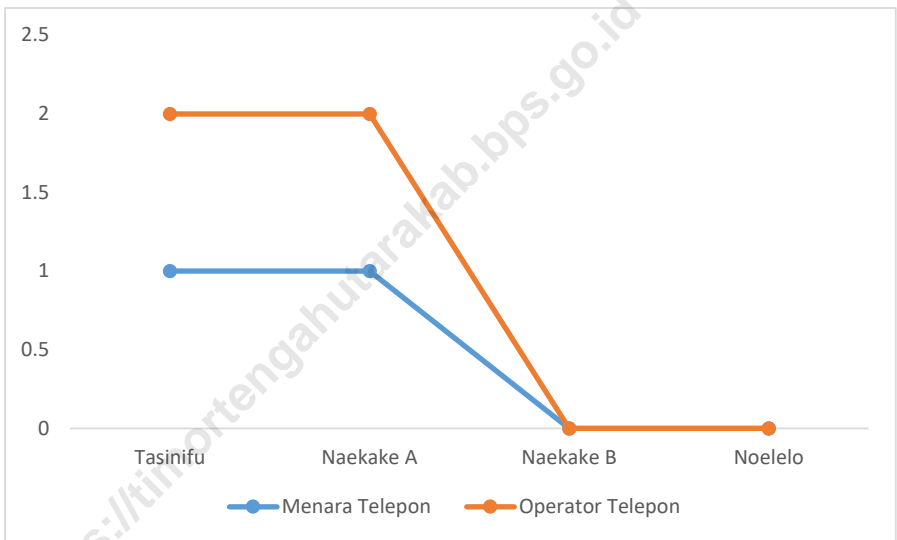
In addition to road conditions, West Miomaffo sub-district also has good communication access, this is proven by the presence of Telkomsel towers that are spread in several villages and the signal is very strong.

Gambar 6.1 Jumlah Menara Telepon Seluler
Figures Number of Cell Phone Towers



Sumber/Source : Podes

Gambar 6.2 Jumlah Operato Layanan Komunikasi Telepon Seluler
Figures Number of Operators of Cellular Telephone Communication



Sumber/Source : Podes

**6.1 PARIWISATA
TOURISM**

Tabel 6.1.1 Jumlah Sarana Akomodasi Menurut Desa/Kelurahan dan Jenis Akomodasi di Kecamatan Mutis, 2021
Table Number of Accomodation Facilities by Villages/Kelurahan and Type of Accomodation in Mutis Subdistrict, 2021

Desa/Kelurahan Village/Kelurahan	Hotel Hotel	Penginapan Inn
(1)	(2)	(3)
Tasinifu	-	-
Naekake A	-	-
Naekake B	-	-
Noelelo	-	-
Mutis	-	-

Catatan/Note: ...
Sumber/Source: BPS, Pendataan Potensi Desa (Podes) 2021/BPS-Statistics Indonesia, Village Potential Data Collecting 2021

**6.2 TRANSPORTASI
TRANSPORTATION**

Tabel 6.2.1 Prasarana dan Sarana Transportasi Antar Desa/Kelurahan Menurut Desa/Kelurahan di Kecamatan Mutis, 2021
Table *Inter-Villages/Kelurahan Transportation Infrastructure and Facilities by Villages/Kelurahan in Mutis Subdistrict,*

Desa/Kelurahan <i>Village/Kelurahan</i>	Jenis Prasarana Transportasi <i>Type of Transportation Infrastructure</i>	Keberadaan Angkutan Umum <i>Availability of Public Transportation</i>
(1)	(2)	(3)
Tasinifu	Darat	Ada dengan trayek tetap
Naekake A	Darat	Ada dengan trayek tetap
Naekake B	Darat	Ada dengan trayek tetap
Noelelo	Darat	Ada dengan trayek tetap

Isian kolom (2): "Darat", "Air", "Darat dan Air", "Udara"
 Isian Kolom (3): "Ada, dengan trayek tetap", "Ada, tanpa trayek tetap",
 "Tidak ada angkutan umum"

Lanjutan Tabel/*Continued Table 6.2.1*

Desa/Kelurahan <i>Village/Kelurahan</i>	Jenis Permukaan Jalan Darat Terluas <i>Type of The Widest Road Surface</i>	Dapat Dilalui Kendaraan Bermotor Roda 4 atau Lebih <i>Passable by Vehicle with 4 or more Wheels</i>
(1)	(4)	(5)
Tasinifu	Di perkeras	Sepanjang tahun
Naekake A	Di perkeras	Sepanjang tahun
Naekake B	Di perkeras	Sepanjang tahun
Noelelo	Di perkeras	Sepanjang tahun kecuali saat tertentu

Catatan/Note: ...
 Sumber/Source: BPS, Pendataan Potensi Desa (Podes) 2021/BPS-Statistics Indonesia, Village Potential Data Collecting 2021

- Jika kolom (2) berisi "Air" atau "Udara", maka kolom (4) dan (5) diisikan "-"
- Jika kolom (2): "Darat" atau "Darat dan Air" maka:
 isian kolom (4): "Aspal/Beton", "Diperkeras (kerikil, batu, dll)", "Tanah", "Lainnya"
 Isian Kolom (5): "Sepanjang tahun", "Sepanjang tahun kecuali saat kondisi tertentu", "Tidak dapat dilalui sepanjang tahun"

6.3 KOMUNIKASI COMMUNICATION

Tabel 6.2.2 Keberadaan Kantor Pos/Pos Pembantu/Rumah Pos, Pos Keliling, dan Perusahaan/Agen Jasa Ekspedisi Swasta Menurut Desa/Kelurahan di Kecamatan Mutis, 2021
Number of Post Office/Subsidiary of Post Office, Mobile Portal Service, Private Expedition Service Company by Villages/Kelurahan in Mutis Subdistrict, 2021

Desa/Kelurahan Village/Kelurahan	Kantor Pos/Pos Pembantu/Rumah Pos Post Office/Subsidiary of Post Office	Pos Keliling Mobile Portal Service	Perusahaan/Agen Jasa Ekspedisi Swasta Private Expedition Service Company
(1)	(2)	(3)	(4)
Tasinifu	Tidak Ada	Tidak Ada	Tidak Ada
Naekake A	Tidak Ada	Tidak Ada	Tidak Ada
Naekake B	Tidak Ada	Tidak Ada	Tidak Ada
Noelelo	Tidak Ada	Tidak Ada	Tidak Ada
Mutis	Tidak Ada	Tidak Ada	Tidak Ada

Catatan/Note: ...

Sumber/Source: BPS, Pendataan Potensi Desa (Podes) 2021/BPS-Statistics Indonesia, Village Potential Data Collecting 2021

Isian kolom (2) dan (4): "Beroperasi", "Jarang Beroperasi", "Tidak beroperasi", "Tidak Ada"

Isian kolom (3): "Ada", "tidak ada"

Tabel 6.3.1
Table

Jumlah Menara Telepon seluler dan Operator Layanan Komunikasi Telepon Seluler Menurut Desa/Kelurahan di Kecamatan Mutis, 2021
Number of Base Transceiver Station (BTS) and Cellular Phone Communication Service Operators by Villages/ Kelurahan in Mutis Subdistrict, 2021

Desa/Kelurahan Village/Kelurahan	Jumlah Menara Telepon seluler Number of Base Transceiver Station (BTS)	Jumlah Operator Layanan Komunikasi Telepon Seluler Cellular Phone Communication Service Operators
(1)	(2)	(3)
Tasinifu	1	1
Naekake A	1	1
Naekake B	-	-
Noelelo	-	-
Mutis	2	2

Catatan/Note: ...

Sumber/Source: BPS, Pendataan Potensi Desa (Podes) 2021/BPS-Statistics Indonesia, Village Potential Data Collecting 2021

Tabel
Table 6.3.2

**Kekuatan Sinyal Telepon Seluler dan Jenis Sinyal Internet
Telepon Seluler Menurut Desa/Kelurahan di Kecamatan
Mutis, 2021**
*The Strenght of Cellular Phone Signal by Villages/Kelurahan
in Mutis Subdistrict, 2021*

Desa/Kelurahan Village/Kelurahan	Kekuatan Sinyal Telepon Seluler The Strenght of Cellular Phone Signal	Jenis Sinyal Internet Telepon Seluler Type of Cellular Phone Signal
(1)	(2)	(3)
Tasinifu	Kuat	4G/LTE
Naekake A	Kuat	4G/LTE
Naekake B	Sinyal Lemah	3G/H/H+/EVDO
Noelelo	Tidak Ada Sinyal	-
Mutis		

Catatan/Note: ...

Sumber/Source: BPS, Pendataan Potensi Desa (Podes) 2021/BPS-Statistics Indonesia, Village Potential Data Collecting 2021

Isian kolom 2: "Sangat kuat", "Kuat", "Lemah", "Tidak ada sinyal"

Isian Kolom (3): " 4G/LTE", " 3G/H/H+/EVDO", " 2,5G/E/GPRS", " Tidak ada sinyal internet"

jika kolom (2) berisi "Tidak ada sinyal" maka kolom (3) diisikan "-"

<https://timortengahutarakab.bps.go.id>

07

PERBANKAN, KOPERASI, DAN PERDAGANGAN
BANKING, COOPERATIVE, AND TRADE

<https://timortengahutarakab.bps.go.id>



INFOGRAFIS
PEMBATAS BAB 07

<https://timortengahutarakab.bps.go.id>

PENJELASAN TEKNIS

1. Badan Pusat Statistik mengumpulkan statistik Keuangan Pemerintah Daerah Kabupaten/Kota melalui instansi terkait di masing-masing kabupaten/kota.
2. Koperasi adalah badan usaha yang beranggotakan orang-orang atau badan hukum koperasi dengan melandaskan kegiatannya berdasarkan prinsip koperasi sekaligus sebagai gerakan ekonomi rakyat yang berdasar atas asas kekeluargaan.
3. Data harga-harga berasal dari survei harga yang dilakukan oleh BPS sementara data koperasi dan pegadaian masing-masing diperoleh dari dinas koperasi dan kantor pegadaian di masing-masing wilayah.
4. Perbankan adalah badan usaha yang menghimpun dana dari masyarakat dalam bentuk simpanan dan menyalurkannya kepada masyarakat dalam bentuk kredit dan atau bentuk-bentuk lainnya dalam rangka meningkatkan taraf hidup rakyat banyak
5. Ciri-ciri perdagangan secara umum yakni, adanya alat pembayaran berupa uang, adanya penjual dan pembeli, terjadi kesepakatan antara penjual dan pembeli, memperoleh laba atau keuntungan dari barang yang dijual, dan terjadi proses produksi

TECHNICAL NOTES

1. *The Central Statistics Agency collects Regency/Municipal Government Finance statistics through related agencies in each regency/city.*
2. *Cooperative is a business entity consisting of individuals or cooperative legal entities based on their activities based on cooperative principles as well as a people's economic movement based on the principle of kinship.*
3. *Data on prices comes from a price survey conducted by BPS while data on cooperatives and pawnshops are obtained from the cooperative office and pawnshop offices in each region.*
4. *Banking is a business entity that collects funds from the public in the form of savings and distributes them to the public in the form of credit and or other forms in order to improve the standard of living of the people at large.*
5. *The characteristics of trade in general are, the existence of a means of payment in the form of money, the existence of a seller and a buyer, an agreement between the seller and the buyer, obtaining a profit or profit from the goods sold, and the process of producing and distributing goods before they fall into the hands of consumers.*

serta distribusi barang sebelum jatuh ke tangan konsumen.

<https://timortengahutarakab.bps.go.id>

ULASAN

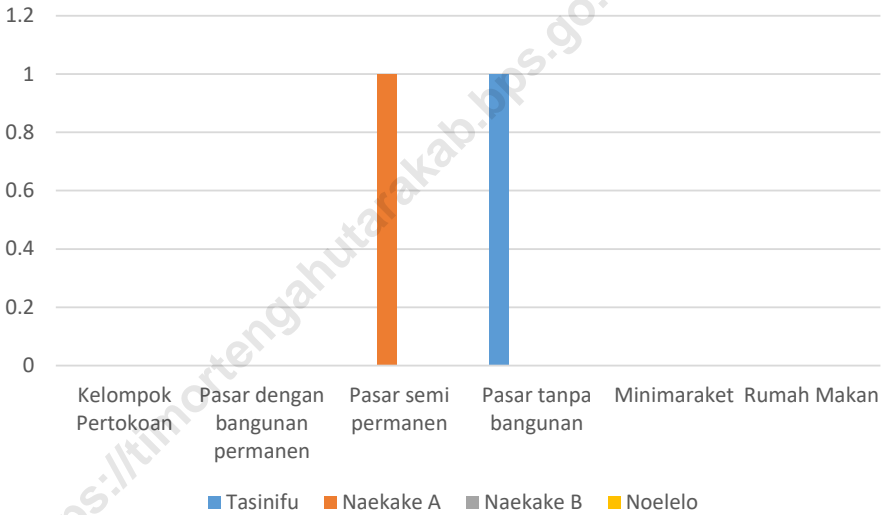
DESCRIPTION

Pusat kota kecamatan mutis adalah desa naikake A, sebagai pusat kota kecamatan desa naikake A memiliki sarana lembaga keuangan bank pemerintah dan koperasi simpan pinjam.

The city center of Mutis sub-district is Naikake A village, as the city center of Naikake A sub-district has financial institutions, government banks and savings and loan cooperatives.

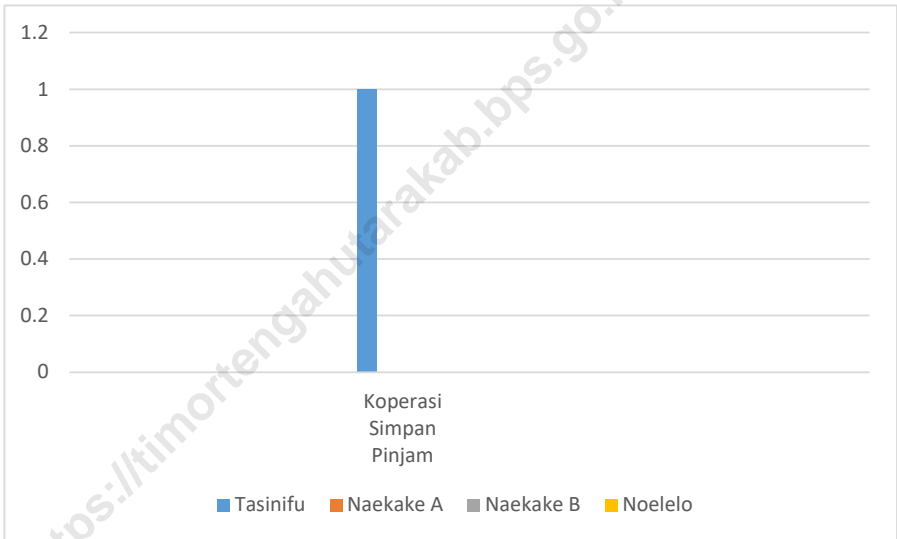
<https://timortengahutarakab.bps.go.id>

Gambar 7.1 Banyaknya Sarana Perdagangan Menurut Desa
Number of Trading Facilities by Village



Sumber/Source : Podes

Gambar 7.2 Banyaknya Koperasi Simpan Pinjam Menurut Desa
Figures Number of Savings and Loan Cooperatives by Village



Sumber/Source : Podes

Tabel 7.1
Table

Banyaknya Sarana Lembaga Keuangan Bank Menurut Desa/Kelurahan dan Jenis Bank di Kecamatan Mutis , 2021
Number of Bank by Villages/Kelurahan and Type of Bank in Mutis Subdistrict, 2021

Desa/Kelurahan Village/Kelurahan	Bank Umum Pemerintah Government Bank	Bank Umum Swasta Private Bank	Bank Perkreditan Rakyat (BPR) Rural Bank
(1)	(2)	(3)	(4)
Tasinifu	-	-	-
Naekake A	-	-	-
Naekake B	-	-	-
Noelelo	-	-	-
Mutis	-	-	-

Catatan/Note: ""

Sumber/Source: BPS, Pendataan Potensi Desa (Podes) 2021/BPS-Statistics Indonesia, Village Potential Data Collecting 2021

Tabel 7.2
Table

**Banyaknya Koperasi Aktif Menurut Menurut Desa/
Kelurahan dan Jenis Koperasi di Kecamatan Mutis, 2021**
**Number of Cooperative by Villages/Kelurahan and Type of
Cooperative in Mutis Subdistrict, 2021**

Desa/Kelurahan Village/Kelurahan	Koperasi Unit Desa (KUD) Village Cooperative Unit	Koperasi Industri Kecil dan Kerajinan Rakyat (Kopinkra) Small Industry and Citizen Handicraft Cooperative
(1)	(2)	(3)
Tasinifu	-	-
Naekake A	-	-
Naekake B	-	-
Noelelo	-	-
Mutis	-	-

Lanjutan Tabel/*Continued Table 7.2*

Desa/Kelurahan Village/Kelurahan	Koperasi Simpan Pinjam (Kospin) Savings and Loan Cooperative	Koperasi Lainnya Other Cooperative
(1)	(4)	(5)
Tasinifu	1	-
Naekake A	-	-
Naekake B	-	-
Noelelo	-	-
Mutis	1	-

Catatan/Note: ...
 Sumber/Source: BPS, Pendataan Potensi Desa (Podes) 2021/BPS-Statistics Indonesia, Village Potential Data Collecting 2021

Tabel 7.3
Table

Banyaknya Sarana Perdagangan Menurut Desa/Kelurahan dan Jenis Sarana Perdagangan di Kecamatan Mutis, 2021
Number of Trade Facilities by Villages/Kelurahan and Type of Trade Facilities in Mutis Subdistrict, 2021

Desa/Kelurahan Village/Kelurahan	Kelompok Pertokoan Shopping Complexs	Pasar dengan Bangunan Permanen Markets in Permanent Building	Pasar dengan Bangunan Semi Permanen Market in Semi Permanent Building
(1)	(2)	(3)	(4)
Tasinifu	-	-	-
Naekake A	-	-	1
Naekake B	-	-	-
Noelelo	-	-	-
Mutis	-	-	1

Lanjutan Tabel/Continued Table 7.3

Desa/Kelurahan Village/Kelurahan	Pasar tanpa Bangunan Market without Permanent Building	Mini Market/ Swalayan/ Supermarket Mini Market/Swalayan/ Supermarket	Restoran/ Rumah Makan Restaurant/ Food Stall
(1)	(5)	(6)	(7)
Tasinifu		1	-
Naekake A		-	-
Naekake B		-	-
Noelelo		-	-
Mutis		1	-

Catatan/Note: ...
 Sumber/Source: BPS, Pendataan Potensi Desa (Podes) 2021/BPS-Statistics Indonesia, Village Potential Data Collecting 2021

ST 2023

SENSUS PERTANIAN

BerAKHLAK

Berorientasi Pelayanan Akuntabel Kompeten
Harmonis Loyal Adaptif Kolaboratif

DATA
MENCERDASKAN BANGSA
Enlighten The Nation

<https://timortengahkab.bps.go.id>



**BADAN PUSAT STATISTIK
KABUPATEN TIMOR TENGAH UTARA
BPS-STATISTICS OF TIMOR TENGAH REGENCY**

ISSN