

R T H L A M R

KECAMATAN TEBING
TINGGI DALAM
ANGKA

2021



*Badan Pusat Statistik
Kabupaten Kepulauan Meranti*



**KECAMATAN TEBING
TINGGI DALAM
ANGKA**

2021

Kecamatan Tebing Tinggi Dalam Angka 2021

ISBN : 978-602-5472-47-3

No. Publikasi : 14100.2108

Katalog BPS : 1102001.1410020

Ukuran Buku : 14,8 cm x 21 cm

Jumlah Halaman : xvi + 65 halaman

Naskah :

BPS Kabupaten Kepulauan Meranti

Penyunting :

BPS Kabupaten Kepulauan Meranti

Gambar Kulit Oleh :

BPS Kabupaten Kepulauan Meranti

Ilustrasi Cover :

RTH LAMR di Desa Banglas Kecamatan Tebing Tinggi

Diterbitkan Oleh :

©BPS Kabupaten Kepulauan Meranti

Dicetak Oleh :

BPS Kabupaten Kepulauan Meranti

Dilarang mengumumkan, mendistribusikan, mengomunikasikan, dan/atau menggangdakan sebagian atau seluruh isi buku untuk tujuan komersial tanpa izin tertulis dari Badan Pusat Statistik

PETA WILAYAH KECAMATAN TEBING TINGGI



KEPALA BPS KABUPATEN KEPULAUAN MERANTI



ARI SETIADI GUNAWAN




KATA PENGANTAR

Puji Syukur dipanjatkan kepada Tuhan Yang Maha Esa karena atas karunia dan rahmatNya, publikasi **“KECAMATAN TEBING TINGGI DALAM ANGKA 2021”** dapat terwujud. Publikasi ini memberikan informasi secara rinci tentang keadaan statistik sektoral yang banyak diperlukan oleh perencana dan pengambil keputusan dalam merumuskan kebijaksanaan pada bidang masing-masing. Dalam usaha memenuhi permintaan konsumen atau Stakeholder akan data maka perlu bagi kami untuk terus melakukan perbaikan dan penambahan data secara kontinu, secara bertahap BPS Kabupaten Kepulauan Meranti berusaha untuk meningkatkan kualitas data maupun ketepatan waktu penyajian data, baik dari data instansi-instansi pemerintah maupun swasta. Mudah-mudahan segala harapan dan niat baik itu segera terwujud.

Publikasi ini dapat diterbitkan berkat kerjasama dan partisipasi berbagai pihak. Kepada semua pihak yang telah mendukung publikasi ini, diucapkan terima kasih yang sebesar-besarnya. Diharapkan saran dan kritik yang membangun untuk publikasi di masa yang akan datang, seperti kata pepatah ‘ Tak ada gading yang tak retak’.

Selatpanjang, September 2021
KEPALA BADAN PUSAT STATISTIK
KABUPATEN KEPULAUAN MERANTI



Ari Setiadi Gunawan

DAFTAR ISI

	Halaman
KATA PENGANTAR	vii
DAFTAR ISI	ix
DAFTAR TABEL	xi
PENJELASAN UMUM	xv
1 GEOGRAFI DAN IKLIM	1
2 PEMERINTAHAN	9
3 KEPENDUDUKAN DAN KETENAGAKERJAAN	17
4 SOSIAL	23
5 PERTANIAN	43
6 PERDAGANGAN	49
7 HOTEL, PARIWISATA, TRANSPORTASI, DAN KOMUNIKASI	53
8 KEUANGAN DAERAH DAN HARGA	59
9 PERTAMBANGAN DAN ENERGI	63

DAFTAR TABEL

	Hal.
1 GEOGRAFI DAN IKLIM	
1.1 Luas Wilayah menurut Desa/Kelurahan di Kecamatan Tebing Tinggi, 2020	3
1.2 Tinggi Wilayah di Atas Permukaan Laut menurut Desa/Kelurahan di Kecamatan Tebing Tinggi, 2020.....	4
1.3 Jumlah Sungai yang Melintasi Desa dan Keberadaan Lokasi Pemukiman di Tepi Sungai menurut Desa/Kelurahan di Kecamatan Tebing Tinggi, 2020	5
1.4 Jarak Kantor Desa/Kelurahan dengan Kantor Pemerintahan di Atasnya (km) menurut Desa/Kelurahan di Kecamatan Tebing Tinggi, 2020	6
1.5 Banyaknya Embung Desa Menurut Desa/Kelurahan di Kecamatan Tebing Tinggi, 2020.....	7
2 PEMERINTAHAN	
2.1 Status Pemerintahan, Jumlah Rukun Tetangga (RT), dan Rukun Warga (RW) di Desa/Kelurahan menurut Desa/Kelurahan di Kecamatan Tebing Tinggi, 2020.....	11
2.2 Klasifikasi Desa/Kelurahan menurut Perkembangannya di Kecamatan Tebing Tinggi, 2020.....	12
2.3 Nama Kepala Desa/Lurah dan Pendidikan Tertinggi yang Ditamatkan di Kecamatan Tebing Tinggi, 2020	13
2.4 Nama Pejabat dalam Struktur Pemerintahan di Kecamatan Tebing Tinggi Menurut Jabatan, 2020.....	14
2.5 Jumlah Perangkat Desa/Kelurahan (termasuk Kades/Lurah) di Kecamatan Tebing Tinggi, 2020.....	15
3 KEPENDUDUKAN DAN KETENAGAKERJAAN	
3.1 Jumlah Penduduk menurut Desa/Kelurahan dan Jenis Kelamin di Kecamatan Tebing Tinggi, 2020	19
3.2 Rasio Jenis Kelamin menurut Desa/Kelurahan di Kecamatan Tebing Tinggi, 2020	20
3.3 Kepadatan Penduduk menurut Desa/Kelurahan di Kecamatan Tebing Tinggi, 2020	21

3.4	Rata-rata Banyaknya Anggota Rumah Tangga (ART) menurut Desa/Kelurahan di Kecamatan Tebing Tinggi, 2020	22
4	SOSIAL	
4.1	Banyaknya Sekolah menurut Jenjang dan Desa/Kelurahan di Kecamatan Tebing Tinggi, 2020	25
4.2	Banyaknya Guru menurut Jenjang dan Desa/Kelurahan di Kecamatan Tebing Tinggi, 2020	26
4.3	Banyaknya Murid menurut Jenjang dan Desa/Kelurahan di Kecamatan Tebing Tinggi, 2020	27
4.4	Kemudahan Untuk Mencapai Sarana Pendidikan Terdekat bagi Desa/Kelurahan yang Tidak Ada Sarana Pendidikan Menurut Desa/Kelurahan dan Jenjang Pendidikan di Kecamatan Tebing Tinggi, 2020.....	28
4.5	Banyaknya Fasilitas Kesehatan menurut Desa/Kelurahan di Kecamatan Tebing Tinggi, 2020	30
4.6	Banyaknya Tenaga Kesehatan menurut Desa/Kelurahan di Kecamatan Tebing Tinggi, 2020	32
4.7	Kemudahan Mencapai Sarana Kesehatan Terdekat Bagi Desa/Kelurahan yang Tidak Ada Sarana Kesehatan Menurut Desa/Kelurahan dan Jenis Sarana Kesehatan di Kecamatan Tebing Tinggi, 2020	33
4.8	Banyaknya Peserta Aktif KB dan Peserta KB Baru menurut Desa/Kelurahan di Kecamatan Tebing Tinggi, 2020.....	35
4.9	Banyaknya Imunisasi Yang Diberikan Kepada Bayi menurut Desa/Kelurahan di Kecamatan Tebing Tinggi, 2020.....	36
4.10	Banyaknya Tempat Ibadah menurut Desa/Kelurahan di Kecamatan Tebing Tinggi, 2020	37
4.11	Banyaknya Warga Penerima Kartu Jamkesmas/Jamkesda dan Surat Miskin/SKTM menurut Desa/Kelurahan di Kecamatan Tebing Tinggi, 2020	38
4.12	Keberadaan Fasilitas/Upaya Antisipasi/Mitigasi Bencana Alam Menurut Desa/Kelurahan di Kecamatan Tebing Tinggi, 2020	39
4.13	Banyaknya Fasilitas Olahraga Menurut Jenis Olahraga dan Desa/Kelurahan di Kecamatan Tebing Tinggi, 2020.....	41
5	PERTANIAN	
5.1	Produksi (Ton) Tanaman Perkebunan menurut Desa/Kelurahan di Kecamatan Tebing Tinggi, 2020	45

5.2	Jumlah Hewan Ternak (Ekor) menurut Desa/Kelurahan di Kecamatan Tebing Tinggi, 2020.....	46
5.3	Potensi Peternakan Unggas menurut Desa/Kelurahan di Kecamatan Tebing Tinggi, 2020.....	47
6	PERDAGANGAN	
6.1	Jumlah Fasilitas Perdagangan menurut Desa/Kelurahan dan Jenis Fasilitas di Kecamatan Tebing Tinggi, 2020	51
7	HOTEL, PARIWISATA, TRANSPORTASI, DAN KOMUNIKASI	
7.1	Keberadaan Tempat Penginapan dan Sarana Komunikasi menurut Desa/Kelurahan di Kecamatan Tebing Tinggi, 2020	55
7.2	Sarana Transportasi Antar Desa/Kelurahan Menurut Desa/Kelurahan di Kecamatan Tebing Tinggi, 2020	56
7.3	Kondisi Jalan Darat Antar Desa/Kelurahan Menurut Desa/Kelurahan di Kecamatan Tebing Tinggi, 2020	57
8	KEUANGAN DAN HARGA	
8.1	Banyaknya Fasilitas Keuangan/Perbankan menurut Desa/Kelurahan dan Jenis Fasilitas di Kecamatan Tebing Tinggi, 2020	61
8.2	Banyaknya Fasilitas Koperasi menurut Desa/Kelurahan dan Jenis Koperasi di Kecamatan Tebing Tinggi, 2020	62
9	PERTAMBANGAN DAN ENERGI	
9.1	Banyaknya Keluarga Menurut Desa/Kelurahan dan Jenis Pengguna Listrik di Kecamatan Tebing Tinggi, 2020	65

PENJELASAN UMUM

Tanda-tanda, satuan-satuan, dan lain-lainnya yang digunakan dalam publikasi ini adalah sebagai berikut:

1. TANDA-TANDA

Data tidak tersedia	:	...
Tidak ada atau nol	:	—
Data dapat diabaikan	:	0
Tanda decimal	:	,
Data tidak dapat ditampilkan	:	NA
Angka perkiraan	:	e
Angka sementara	:	x
Angka sangat sementara	:	xx
Angka diperbaiki	:	r

2. SATUAN

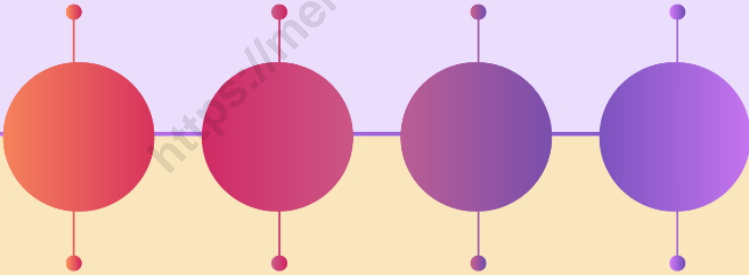
hektar (ha)	:	10 000 m ²
kilometer (km)	:	1 000 meter (m)
kuintal/ <i>quintal</i>	:	100 kg
ton	:	1 000 kg

Perbedaan angka di belakang koma disebabkan oleh pembulatan angka.

BAB

1

GEOGRAFI DAN IKLIM



Tabel 1.1 Luas Wilayah menurut Desa/Kelurahan di Kecamatan Tebing Tinggi, 2020

	Desa/Kelurahan	Luas (km²)	Persentase
	(1)	(2)	(3)
1	SESAP	8,3	10,25
2	BANGLAS BARAT	16,44	20,3
3	BANGLAS	35,56	43,9
4	SELATPANJANG TIMUR	5,5	6,79
5	SELATPANJANG SELATAN	1,5	1,85
6	ALAH AIR	4,95	6,11
7	ALAH AIR TIMUR	3,25	4,01
8	SELATPANJANG BARAT	1	1,23
9	SELATPANJANG KOTA	4,5	5,56
	TEBING TINGGI	81	100

Sumber: Kantor Camat Tebing Tinggi

Tabel 1.2 Tinggi Wilayah di Atas Permukaan Laut menurut Desa/Kelurahan di Kecamatan Tebing Tinggi, 2020

Desa/Kelurahan	Ketinggian (m)
(1)	(2)
1 SESAP	6
2 BANGLAS BARAT	6
3 BANGLAS	6
4 SELATPANJANG TIMUR	6
5 SELATPANJANG SELATAN	6
6 ALAH AIR	6
7 ALAH AIR TIMUR	6
8 SELATPANJANG BARAT	6
9 SELATPANJANG KOTA	6
Rata-rata	6

Sumber: Kantor Camat Tebing Tinggi

Tabel 1.3 Jumlah Sungai yang Melintasi Desa dan Keberadaan Lokasi Pemukiman di Tepi Sungai menurut Desa/Kelurahan di Kecamatan Tebing Tinggi, 2020

Desa/Kelurahan	Jumlah Sungai	Jumlah Lokasi Pemukiman	Jumlah Bangunan Tempat Tinggal
(1)	(2)	(3)	(4)
1 SESAP	2
2 BANGLAS BARAT	1
3 BANGLAS	1
4 SELATPANJANG TIMUR	-
5 SELATPANJANG SELATAN	1
6 ALAH AIR	3
7 ALAH AIR TIMUR	-
8 SELATPANJANG BARAT	1
9 SELATPANJANG KOTA	1
TEBING TINGGI	10

Sumber: Kantor Camat Tebing Tinggi

Tabel 1.4 Jarak Kantor Desa/Kelurahan dengan Kantor Pemerintahan di Atasnya (km) menurut Desa/Kelurahan di Kecamatan Tebing Tinggi, 2020

Desa/Kelurahan	Kantor Camat	Kantor Bupati
(1)	(2)	(3)
1 SESAP	6	6
2 BANGLAS BARAT	3	2
3 BANGLAS	2	1
4 SELATPANJANG TIMUR	1	-
5 SELATPANJANG SELATAN	1	2
6 ALAH AIR	5	5
7 ALAH AIR TIMUR	5	5
8 SELATPANJANG BARAT	1	2
9 SELATPANJANG KOTA	-	1

Sumber: Kantor Camat Tebing Tinggi

Tabel 1.5 Banyaknya Embung Desa Menurut Desa/Kelurahan di Kecamatan Tebing Tinggi, 2020

Desa/Kelurahan	Banyak Embung Desa
(1)	(2)
1 SESAP	-
2 BANGLAS BARAT	-
3 BANGLAS	-
4 SELATPANJANG TIMUR	-
5 SELATPANJANG SELATAN	-
6 ALAH AIR	-
7 ALAH AIR TIMUR	2
8 SELATPANJANG BARAT	-
9 SELATPANJANG KOTA	-
Tebing Tinggi	2

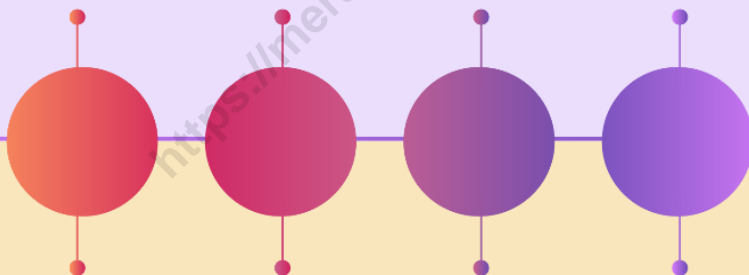
Sumber: BPS, Pendataan Potensi Desa (Podes) 2020

BAB

2

PEMERINTAHAN

<https://merantikab.bps.go.id>



Tabel 2.1 Status Pemerintahan, Jumlah Rukun Tetangga (RT), dan Rukun Warga (RW) di Desa/Kelurahan menurut Desa/Kelurahan di Kecamatan Tebing Tinggi, 2020

	Desa/Kelurahan	Status Pemerintahan	Jumlah RT	Jumlah RW
	(1)	(2)	(3)	(4)
1	SESAP	Desa	6	3
2	BANGLAS BARAT	Desa	20	7
3	BANGLAS	Desa	16	8
4	SELATPANJANG TIMUR	Kelurahan	50	18
5	SELATPANJANG SELATAN	Kelurahan	29	10
6	ALAH AIR	Kelurahan	23	6
7	ALAH AIR TIMUR	Kelurahan	19	6
8	SELATPANJANG BARAT	Kelurahan	17	6
9	SELATPANJANG KOTA	Kelurahan	33	10

Sumber: Kantor Camat Tebing Tinggi

Tabel 2.2 **Klasifikasi Desa/Kelurahan menurut Perkembangannya di Kecamatan Tebing Tinggi, 2020**

Desa/Kelurahan	Klasifikasi (Swadaya, Swakarsa, Swasembada)
(1)	(2)
1 SESAP	-
2 BANGLAS BARAT	-
3 BANGLAS	-
4 SELATPANJANG TIMUR	-
5 SELATPANJANG SELATAN	-
6 ALAH AIR	-
7 ALAH AIR TIMUR	-
8 SELATPANJANG BARAT	-
9 SELATPANJANG KOTA	-
Jumlah Swadaya	-
Jumlah Swakarsa	-
Jumlah Swasembada	-

Sumber: Kantor Camat Tebing Tinggi

Tabel 2.3 Nama Kepala Desa/Lurah dan Pendidikan Tertinggi yang Ditamatkan di Kecamatan Tebing Tinggi, 2020

	Desa/Kelurahan	Nama Kepala Desa/Lurah	Pendidikan Tertinggi yang Ditamatkan
	(1)	(2)	(3)
1	SESAP	JUMRI, S.PdI	S.1
2	BANGLAS BARAT	ASNAWI NAZAR, S.Pi	S.1
3	BANGLAS	SAMSURIZAL, SH	S.1
4	SELATPANJANG TIMUR	ARDATH, S.IP	S.1
5	SELATPANJANG SELATAN	HERY KURNIAWAN HADI, A.Md	D.III
6	ALAH AIR	EDY AMIN, S.Pd.I	S.1
7	ALAH AIR TIMUR	SUTRISNO	SMA
8	SELATPANJANG BARAT	EDY SUSANTO, S.STP	S.1
9	SELATPANJANG KOTA	KHAIRI, S.Sos	S.1

Sumber: Kantor Camat Tebing Tinggi

Tabel 2.4 Nama Pejabat dalam Struktur Pemerintahan di Kecamatan Tebing Tinggi Menurut Jabatan, 2020

	Desa/Kelurahan	Nama	Pendidikan Tertinggi yang Dtamatkan
	(1)	(2)	(3)
1	CAMAT	RAYAN PRIBADI, SH	S.1
2	SEKRETARIS KECAMATAN	KURIAWAN HADIPUTRA,SE	S.1
3	KASI PEMERINTAHAN	MUHAMMAD ASRI, SE	S.1
4	KASI PMD	TENGGU IDHAM KHOLID,	S.1
5	KASI TRAMTIB	Drs. HASAN BASRI	S.1
6	PEMEGANG KAS	WUYUT WINDRAYANI, S.Pd.	S.1
7	KASI KESOS	INDRA KASUMA, S.Kom.	S.1
8	KASUBAG UMUM	DARYONO, S.IP.	S.1
9	KASUBAG KEUANGAN	-	-
10	KASUBAG PROGRAM	DEDI SUFARI, SE	S.1

Sumber: Kantor Camat Tebing Tinggi

Tabel 2.5 Jumlah Perangkat Desa/Kelurahan (termasuk Kades/Lurah) di Kecamatan Tebing Tinggi, 2020

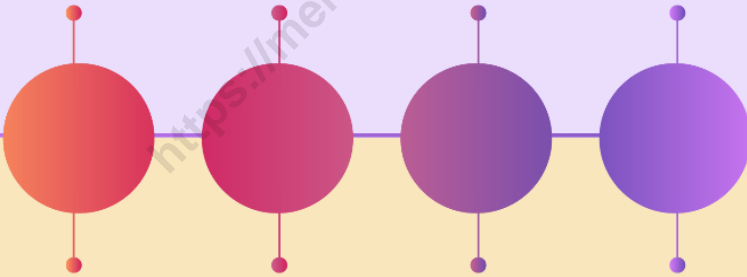
	Desa/Kelurahan	Laki-Laki	Perempuan
	(1)	(2)	(3)
1	SESAP	7	4
2	BANGLAS BARAT	13	5
3	BANGLAS	4	6
4	SELATPANJANG TIMUR	7	7
5	SELATPANJANG SELATAN	6	8
6	ALAH AIR	7	4
7	ALAH AIR TIMUR	6	3
8	SELATPANJANG BARAT	7	7
9	SELATPANJANG KOTA	5	6

Sumber: Kantor Camat Tebing Tinggi

BAB

3

KEPENDUDUKAN DAN KETENAGAKERJAAN



<https://merantikab.bps.go.id>

Tabel 3.1 Jumlah Penduduk menurut Desa/Kelurahan dan Jenis Kelamin di Kecamatan Tebing Tinggi, 2020

	Desa/Kelurahan	Laki-laki	Perempuan	Jumlah
	(1)	(2)	(3)	(4)
1	SESAP	399	352	751
2	BANGLAS BARAT	2 472	2 338	4 810
3	BANGLAS	3 798	3 481	7 279
4	SELATPANJANG TIMUR	9 322	8 861	18 183
5	SELATPANJANG SELATAN	4 969	4 885	9 854
6	ALAH AIR	3 152	2 952	6 104
7	ALAH AIR TIMUR	2 004	2 009	4 013
8	SELATPANJANG BARAT	2 708	2 625	5 333
9	SELATPANJANG KOTA	5 698	5 194	10 892
	TEBING TINGGI	34 525	32 694	67 219

Sumber: BPS, Proyeksi Penduduk Indonesia 2010-2021

Tabel 3.2 Rasio Jenis Kelamin menurut Desa/Kelurahan di Kecamatan Tebing Tinggi, 2020

	Desa/Kelurahan	Laki-laki	Perempuan	Rasio Jenis Kelamin
	(1)	(2)	(3)	(4)
1	SESAP	399	352	113
2	BANGLAS BARAT	2 472	2 338	106
3	BANGLAS	3 798	3 481	109
4	SELATPANJANG TIMUR	9 322	8 861	105
5	SELATPANJANG SELATAN	4 969	4 885	102
6	ALAH AIR	3 152	2 952	107
7	ALAH AIR TIMUR	2 004	2 009	100
8	SELATPANJANG BARAT	2 708	2 625	103
9	SELATPANJANG KOTA	5 698	5 194	110
	TEBING TINGGI	34 525	32 694	106

Sumber: BPS, Proyeksi Penduduk Indonesia 2010-2021

Tabel 3.3 Kepadatan Penduduk menurut Desa/Kelurahan di Kecamatan Tebing Tinggi, 2020

Desa/Kelurahan	Luas (km ²)	Jumlah Penduduk	Kepadatan Penduduk (Penduduk/km ²)
(1)	(2)	(3)	(4)
1 SESAP	8,3	751	90
2 BANGLAS BARAT	16,44	4 810	293
3 BANGLAS	35,56	7 279	205
4 SELATPANJANG TIMUR	5,5	18 183	3 306
5 SELATPANJANG SELATAN	1,5	9 854	6 569
6 ALAH AIR	4,95	6 104	1 233
7 ALAH AIR TIMUR	3,25	4 013	1 235
8 SELATPANJANG BARAT	1	5 333	5 333
9 SELATPANJANG KOTA	4,5	10 892	2 420
TEBING TINGGI	81	67 219	830

Sumber: BPS, Proyeksi Penduduk Indonesia 2010-2021

Tabel 3.4 Rata-rata Banyaknya Anggota Rumah Tangga (ART) menurut Desa/Kelurahan di Kecamatan Tebing Tinggi, 2020

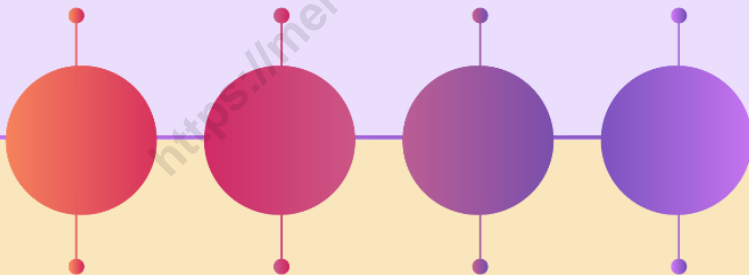
	Desa/Kelurahan	Jumlah Penduduk	Jumlah Rumah Tangga	Rata-rata Banyaknya ART
	(1)	(2)	(3)	(4)
1	SESAP	751	-	-
2	BANGLAS BARAT	4 810	-	-
3	BANGLAS	7 279	-	-
4	SELATPANJANG TIMUR	18 183	-	-
5	SELATPANJANG SELATAN	9 854	-	-
6	ALAH AIR	6 104	-	-
7	ALAH AIR TIMUR	4 013	-	-
8	SELATPANJANG BARAT	5 333	-	-
9	SELATPANJANG KOTA	10 892	-	-
	TEBING TINGGI	67 219	-	-

Sumber: BPS, Proyeksi Penduduk Indonesia 2010-2021

BAB

4

SOSIAL



<https://merantikab.bps.go.id>

Tabel 4.1 Banyaknya Sekolah menurut Jenjang dan Desa/Kelurahan di Kecamatan Tebing Tinggi , 2020

	Desa/Kelurahan	TK	SD	SMP	SMA	SMK
	(1)	(2)	(3)	(4)	(5)	(6)
1	SESAP	-	1	-	-	-
2	BANGLAS BARAT	1	2	1	-	-
3	BANGLAS	1	4	1	1	-
4	SELATPANJANG TIMUR	3	6	1	1	1
5	SELATPANJANG SELATAN	3	8	4	1	1
6	ALAH AIR	1	3	1	1	-
7	ALAH AIR TIMUR	-	2	-	-	-
8	SELATPANJANG BARAT	1	1	3	-	-
9	SELATPANJANG KOTA	6	6	3	1	1
	TEBING TINGGI	16	33	14	5	3

Sumber: Korwil Dikbud Kecamatan Tebing Tinggi

Tabel 4.2 Banyaknya Guru menurut Jenjang dan Desa/Kelurahan di Kecamatan Tebing Tinggi , 2020

	Desa/Kelurahan	TK	SD	SMP	SMA	SMK
	(1)	(2)	(3)	(4)	(5)	(6)
1	SESAP	-	10
2	BANGLAS BARAT	-	16
3	BANGLAS	1	58
4	SELATPANJANG TIMUR	28	118
5	SELATPANJANG SELATAN	29	129
6	ALAH AIR	1	25
7	ALAH AIR TIMUR	-	44
8	SELATPANJANG BARAT	5	10
9	SELATPANJANG KOTA	41	100
	TEBING TINGGI	105	510

Sumber: Korwil Dikbud Kecamatan Tebing Tinggi

Tabel 4.3 Banyaknya Murid menurut Jenjang dan Desa/Kelurahan di Kecamatan Tebing Tinggi , 2020

	Desa/Kelurahan	TK	SD	SMP	SMA	SMK
	(1)	(2)	(3)	(4)	(5)	(6)
1	SESAP	-	56
2	BANGLAS BARAT	-	274
3	BANGLAS	142	395
4	SELATPANJANG TIMUR	-	1 342
5	SELATPANJANG SELATAN	203	1 131
6	ALAH AIR	42	252
7	ALAH AIR TIMUR	-	193
8	SELATPANJANG BARAT	-	153
9	SELATPANJANG KOTA	-	2 376
	TEBING TINGGI	387	6 172

Sumber: Korwil Dikbud Kecamatan Tebing Tinggi

Tabel 4.4 Kemudahan untuk Mencapai Sarana Pendidikan Terdekat Bagi Desa/Kelurahan yang Tidak Ada Sarana Pendidikan menurut Jenjang Pendidikan dan Desa/Kelurahan di Kecamatan Tebing Tinggi, 2020

	Desa/Kelurahan	SD	MI	SMP	MTs
	(1)	(2)	(3)	(4)	(5)
1	SESAP	-	Mudah	Sangat Mudah	Mudah
2	BANGLAS BARAT	-	Mudah	-	Mudah
3	BANGLAS	-	Mudah	-	-
4	SELATPANJANG TIMUR	-	Mudah	-	Sangat Mudah
5	SELATPANJANG SELATAN	-	-	-	-
6	ALAH AIR	-	-	-	-
7	ALAH AIR TIMUR	-	Sangat Mudah	Sangat Mudah	Sangat Mudah
8	SELATPANJANG BARAT	-	Sangat Mudah	-	Sangat Mudah
9	SELATPANJANG KOTA	-	Mudah	-	-

Lanjutan Tabel 4.4

Desa/Kelurahan		SMA	MA	SMK	Akademi/Perguruan Tinggi
(1)	(6)	(7)	(8)	(9)	
1	SESAP	Mudah	Mudah	Mudah	Mudah
2	BANGLAS BARAT	Mudah	Mudah	Mudah	Mudah
3	BANGLAS	-	-	Mudah	-
4	SELATPANJANG TIMUR	-	Sangat Mudah	-	Sangat Mudah
5	SELATPANJANG SELATAN	-	-	-	-
6	ALAH AIR	-	Sangat Mudah	Sangat Mudah	Sangat Mudah
7	ALAH AIR TIMUR	Sangat Mudah	Sangat Mudah	Sangat Mudah	Sangat Mudah
8	SELATPANJANG BARAT	Sangat Mudah	Sangat Mudah	Sangat Mudah	Sangat Mudah
9	SELATPANJANG KOTA	-	Mudah	-	-

Sumber : BPS, Pendataan Potensi Desa (Podes) 2020

Tabel 4.5 Banyaknya Fasilitas Kesehatan menurut Desa/Kelurahan di Kecamatan Tebing Tinggi, 2020

	Desa/Kelurahan	Puskesmas	Pustu	Praktik Dokter	Praktik Bidan	Poskesdes
	(1)	(2)	(3)	(4)	(5)	(6)
1	SESAP	-	-	-	-	1
2	BANGLAS BARAT	-	-	-	-	1
3	BANGLAS	-	-	-	1	1
4	SELATPANJANG TIMUR	-	1	6	4	-
5	SELATPANJANG SELATAN	-	-	3	2	1
6	ALAH AIR	1	-	3	-	-
7	ALAH AIR TIMUR	-	-	-	1	-
8	SELATPANJANG BARAT	-	-	4	-	-
9	SELATPANJANG KOTA	1	-	3	3	1
	TEBING TINGGI	2	1	19	11	5

Lanjutan Tabel 4.5

Desa/Kelurahan	Rumah Sakit	Rumah Sakit Bersalin	Poliklinik/ Balai Pengobatan	Apotek
(1)	(7)	(8)	(9)	(10)
1 SESAP	-	-	0	0
2 BANGLAS BARAT	-	-	0	0
3 BANGLAS	1	-	0	0
4 SELATPANJANG TIMUR	-	-	0	3
5 SELATPANJANG SELATAN	-	-	0	6
6 ALAH AIR	-	-	0	0
7 ALAH AIR TIMUR	-	-	0	0
8 SELATPANJANG BARAT	-	-	1	2
9 SELATPANJANG KOTA	-	-	1	4
TEBING TINGGI	1	-	2	15

Sumber: BPS, Pendataan Potensi Desa (Podes) 2020

Tabel 4.6 Banyaknya Tenaga Kesehatan menurut Desa/Kelurahan di Kecamatan Tebing Tinggi, 2020

	Desa/Kelurahan	Dokter Umum	Dokter Gigi	Dokter Spesialis	Bidan	Apoteker
	(1)	(2)	(3)	(4)	(5)	(6)
1	SESAP	-	-	-	1	-
2	BANGLAS BARAT	-	-	-	1	-
3	BANGLAS	-	-	-	1	-
4	SELATPANJANG TIMUR	3	2	-	4	3
5	SELATPANJANG SELATAN	-	-	-	1	-
6	ALAH AIR	8	2	-	11	2
7	ALAH AIR TIMUR	-	-	-	-	-
8	SELATPANJANG BARAT	-	-	-	-	-
9	SELATPANJANG KOTA	3	1	2	3	4
	TEBING TINGGI	14	5	2	22	9

Sumber: Puskesmas Selatpanjang dan Puskesmas Alah Air

Tabel 4.7 Kemudahan Mencapai Sarana Kesehatan Terdekat Bagi Desa/Kelurahan yang Tidak Ada Sarana Kesehatan Menurut Desa/Kelurahan dan Jenis Sarana Kesehatan di Kecamatan Tebing Tinggi, 2020

Desa/Kelurahan	Rumah Sakit	Rumah Sakit Bersalin	Poliklinik/Balai Pengobatan
(1)	(2)	(3)	(4)
1 SESAP	Mudah	Sulit	Sangat Mudah
2 BANGLAS BARAT	Mudah	Sulit	Mudah
3 BANGLAS	-	Sulit	Sangat Mudah
4 SELATPANJANG TIMUR	Sangat Mudah	Sulit	Mudah
5 SELATPANJANG SELATAN	Mudah	Sulit	Mudah
6 ALAH AIR	Mudah	Sulit	Sangat Mudah
7 ALAH AIR TIMUR	Sangat Mudah	Sulit	Sangat Mudah
8 SELATPANJANG BARAT	Sangat Mudah	Sulit	-
9 SELATPANJANG KOTA	Mudah	Sulit	-

Lanjutan Tabel 4.7

Desa/Kelurahan	Puskesmas		Apotek
	Rawat Inap	Tanpa Rawat Inap	
	(1)	(5)	
1 SESAP	Mudah	Mudah	Mudah
2 BANGLAS BARAT	Mudah	Mudah	Mudah
3 BANGLAS	Mudah	Mudah	-
4 SELATPANJANG TIMUR	Mudah	Mudah	-
5 SELATPANJANG SELATAN	Mudah	Sangat Mudah	-
6 ALAH AIR	Mudah	-	Sangat Mudah
7 ALAH AIR TIMUR	Sangat Mudah	Sangat Mudah	-
8 SELATPANJANG BARAT	Sangat Mudah	Sangat Mudah	-
9 SELATPANJANG KOTA	Mudah	-	-

Sumber: BPS, Pendataan Potensi Desa (Podes) 2020

Tabel 4.8 Banyaknya Peserta Aktif KB dan Peserta KB Baru menurut Desa/Kelurahan di Kecamatan Tebing Tinggi, 2020

	Desa/Kelurahan	Peserta Aktif	Peserta Baru
	(1)	(2)	(3)
1	SESAP	105	18
2	BANGLAS BARAT	777	98
3	BANGLAS	881	92
4	SELATPANJANG TIMUR	2 280	273
5	SELATPANJANG SELATAN	1 065	139
6	ALAH AIR	567	110
7	ALAH AIR TIMUR	214	53
8	SELATPANJANG BARAT	516	67
9	SELATPANJANG KOTA	891	164
	TEBING TINGGI	7 296	1 014

Sumber: Puskesmas Selatpanjang dan Puskesmas Alah Air

Tabel 4.9 Banyaknya Imunisasi Yang Diberikan Kepada Bayi menurut Desa/Kelurahan di Kecamatan Tebing Tinggi, 2020

	Desa/Kelurahan	BCG	DPT 1	Polio 4	Campak
	(1)	(2)	(3)	(4)	(5)
1	SESAP	17	16	15	13
2	BANGLAS BARAT	94	94	94	84
3	BANGLAS	89	89	90	70
4	SELATPANJANG TIMUR	202	200	195	198
5	SELATPANJANG SELATAN	141	133	124	138
6	ALAH AIR	99	90	96	70
7	ALAH AIR TIMUR	47	43	40	41
8	SELATPANJANG BARAT	66	66	66	66
9	SELATPANJANG KOTA	147	146	141	138
	TEBING TINGGI	902	877	861	818

Sumber: Puskesmas Selatpanjang dan Puskesmas Alah Air

Tabel 4.10 Banyaknya Tempat Ibadah menurut Desa/Kelurahan di Kecamatan Tebing Tinggi, 2020

	Desa/Kelurahan	Masjid	Langgar /Surau	Gereja	Klenteng	Vihara
	(1)	(2)	(3)	(4)	(5)	(6)
1	SESAP	1	0	-	1	-
2	BANGLAS BARAT	4	2	-	-	-
3	BANGLAS	3	7	-	-	-
4	SELATPANJANG TIMUR	8	10	-	4	4
5	SELATPANJANG SELATAN	3	5	1	3	12
6	ALAH AIR	5	7	-	1	1
7	ALAH AIR TIMUR	3	3	-	-	-
8	SELATPANJANG BARAT	-	3	2	6	11
9	SELATPANJANG KOTA	6	6	2	1	3
	TEBING TINGGI	33	40	5	16	31

Sumber: Kantor Camat Tebing Tinggi

Tabel 4.11 Banyaknya Warga Penerima Kartu Jamkesmas/Jamkesda dan Surat Miskin/SKTM menurut Desa/Kelurahan di Kecamatan Tebing Tinggi, 2020

Desa/Kelurahan	Surat Miskin/SKTM
(1)	(2)
1 SESAP	15
2 BANGLAS BARAT	335
3 BANGLAS	294
4 SELATPANJANG TIMUR	1 066
5 SELATPANJANG SELATAN	267
6 ALAH AIR	350
7 ALAH AIR TIMUR	114
8 SELATPANJANG BARAT	58
9 SELATPANJANG KOTA	272
TEBING TINGGI	1 705

Sumber: Kantor Camat Tebing Tinggi

Tabel 4.12 Keberadaan Fasilitas/Upaya Antisipasi/Mitigasi Bencana Alam Menurut Desa/Kelurahan di Kecamatan Tebing Tinggi, 2020

Desa/Kelurahan	Sistem Peringatan Dini Bencana Alam	Sistem Peringatan Dini Khusus Tsunami	Perlengkapan Keselamatan
(1)	(2)	(3)	(4)
1 SESAP	Tidak Ada	Tidak Ada	Tidak Ada
2 BANGLAS BARAT	Tidak Ada	Tidak Ada	Tidak Ada
3 BANGLAS	Tidak Ada	Tidak Ada	Tidak Ada
4 SELATPANJANG TIMUR	Tidak Ada	Tidak Ada	Tidak Ada
5 SELATPANJANG SELATAN	Tidak Ada	Tidak Ada	Tidak Ada
6 ALAH AIR	Tidak Ada	Tidak Ada	Tidak Ada
7 ALAH AIR TIMUR	Tidak Ada	Tidak Ada	Ada
8 SELATPANJANG BARAT	Tidak Ada	Tidak Ada	Tidak Ada
9 SELATPANJANG KOTA	Tidak Ada	Tidak Ada	Tidak Ada

Lanjutan Tabel 4.12

Desa/Kelurahan	Rambu-rambu dan Jalur Evakuasi Bencana	Pembuatan, Perawatan, atau Normalisasi: Sungai, Kanal, Tanggul, Parit, Drainase, Waduk, Pantai, dll
(1)	(5)	(6)
1 SESAP	Tidak Ada	Ada
2 BANGLAS BARAT	Tidak Ada	Ada
3 BANGLAS	Tidak Ada	Tidak Ada
4 SELATPANJANG TIMUR	Tidak Ada	Tidak Ada
5 SELATPANJANG SELATAN	Tidak Ada	Tidak Ada
6 ALAH AIR	Tidak Ada	Ada
7 ALAH AIR TIMUR	Tidak Ada	Ada
8 SELATPANJANG BARAT	Tidak Ada	Ada
9 SELATPANJANG KOTA	Tidak Ada	Ada

Sumber: BPS, Pendataan Potensi Desa 2020

Tabel 4.13 Banyaknya Desa yang Memiliki Kelompok Kegiatan Olahraga Menurut Jenis Olahraga dan Ketersediaan Fasilitas/Lapangan Olahraga di Kecamatan Tebing Tinggi, 2020

Jenis Olahraga		Baik	Rusak Sedang	Rusak Parah	Tidak Ada Fasilitas/Lapangan Olahraga
(1)		(2)			
1	Sepak Bola	-	8	-	-
2	Bola Voli	6	2	-	-
3	Bulu Tangkis	2	-	-	-
4	Bola Basket	1	-	-	-
5	Tenis Lapangan	1	-	-	-
6	Tenis Meja	-	-	-	-
7	Futsal	1	1	-	6
8	Renang	-	-	-	-
9	Bela Diri	4	-	-	1
10	Bilyard	-	-	-	-
11	Pusat Kebugaran (Senam, Fitness, Aerobik, dll)	4	-	-	-
12	Lainnya	3	3	1	-

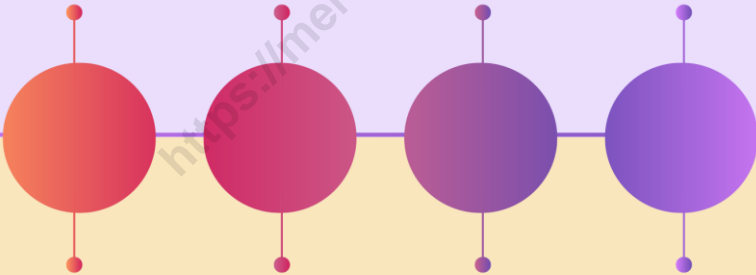
Sumber: BPS, Pendataan Potensi Desa 2020

BAB

5

PERTANIAN

<https://merantikab.bps.go.id>



Tabel 5.1 Produksi (Ton) Tanaman Perkebunan menurut Desa/Kelurahan di Kecamatan Tebing Tinggi, 2020

Desa/Kelurahan	Karet	Pinang	Kelapa	Sagu	Kopi
(1)	(2)	(3)	(4)	(5)	(6)
1 SESAP	71,1	0,9	17,1	1 401,8	-
2 BANGLAS BARAT	81,5	-	12,4	-	-
3 BANGLAS	-	0,5	-	1 843,1	-
4 SELATPANJANG TIMUR	-	0,5	-	-	-
5 SELATPANJANG SELATAN	-	-	-	-	-
6 ALAH AIR	55	1,3	101	51,9	-
7 ALAH AIR TIMUR	-	0,5	194,4	-	-
8 SELATPANJANG BARAT	-	-	-	-	-
9 SELATPANJANG KOTA	-	-	-	-	-
TEBING TINGGI	207,6	3,7	325	3 296,8	-

Sumber: Dinas Perkebunan dan Hortikultura Kabupaten Kepulauan Meranti

Tabel 5.2 Jumlah Hewan Ternak (Ekor) menurut Desa/Kelurahan di Kecamatan Tebing Tinggi, 2020

	Desa/Kelurahan	Sapi Potong	Kerbau	Kambing	Babi
	(1)	(2)	(3)	(4)	(5)
1	SESAP	8	-	57	-
2	BANGLAS BARAT	34	-	120	-
3	BANGLAS	00	-	104	-
4	SELATPANJANG TIMUR	63	-	245	-
5	SELATPANJANG SELATAN	-	-	78	-
6	ALAH AIR	4	-	207	90
7	ALAH AIR TIMUR	37	-	62	-
8	SELATPANJANG BARAT	-	-	29	60
9	SELATPANJANG KOTA	20	-	75	-
	TEBING TINGGI	265	-	977	150

Sumber: Dinas Ketahanan Pangan, Tanaman Pangan, dan Peternakan Kabupaten Kepulauan Meranti

Tabel 5.3 Jumlah Hewan Ternak Unggas (Ekor) menurut Desa/Kelurahan di Kecamatan Tebing Tinggi, 2020

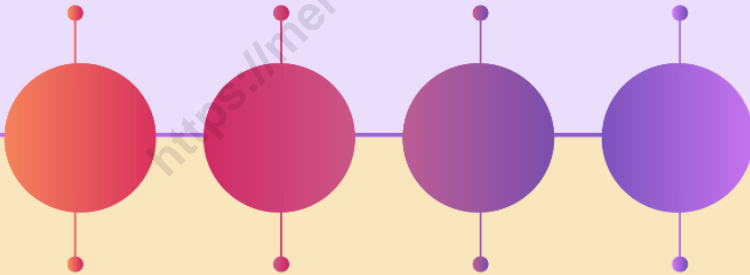
	Desa/Kelurahan	Ayam Buras	Ayam Ras Pedaging	Ayam Ras Petelur	Itik
	(1)	(2)	(3)	(4)	(5)
1	SESAP	270	-	-	-
2	BANGLAS BARAT	2 260	-	-	-
3	BANGLAS	2 300	20 000	-	-
4	SELATPANJANG TIMUR	1 256	9 840	-	-
5	SELATPANJANG SELATAN	1 600	2 500	-	-
6	ALAH AIR	450	5 500	-	70
7	ALAH AIR TIMUR	1 370	-	-	66
8	SELATPANJANG BARAT	8	280	-	-
9	SELATPANJANG KOTA	376	9 500	-	-
	TEBING TINGGI	10 162	47 340	-	136

Sumber: Dinas Ketahanan Pangan, Tanaman Pangan, dan Peternakan Kabupaten Kepulauan Meranti

BAB

6

PERDAGANGAN



Tabel 6.1 Jumlah Fasilitas Perdagangan menurut Desa/Kelurahan dan Jenis Fasilitas di Kecamatan Tebing Tinggi, 2020

Desa/Kelurahan	Pasar Dengan Bangunan	Pasar Tanpa Bangunan	Minimarket
(1)	(2)	(3)	(4)
1 SESAP	-	-	-
2 BANGLAS BARAT	-	-	-
3 BANGLAS	-	-	-
4 SELATPANJANG TIMUR	-	1	8
5 SELATPANJANG SELATAN	-	1	1
6 ALAH AIR	-	-	2
7 ALAH AIR TIMUR	-	-	1
8 SELATPANJANG BARAT	1	1	5
9 SELATPANJANG KOTA	1	-	3
TEBING TINGGI	2	3	20

Sumber: BPS, Pendataan Potensi Desa (Podes) 2020

Lanjutan Tabel 6.1

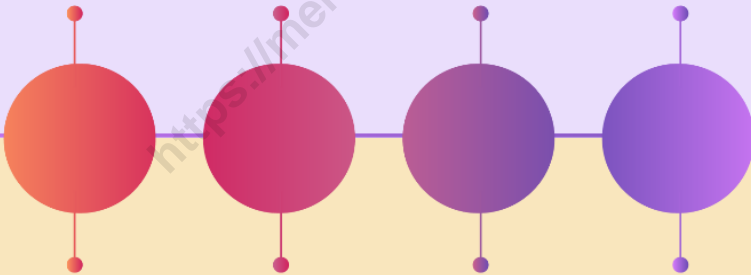
	Desa/Kelurahan	Toko/ Warung/ Kedai Kelontong	Rumah Makan/ Warung/Kedai Makanan/ Minuman
	(1)	(5)	(6)
1	SESAP	9	0
2	BANGLAS BARAT	13	5
3	BANGLAS	58	6
4	SELATPANJANG TIMUR	92	25
5	SELATPANJANG SELATAN	55	25
6	ALAH AIR	57	9
7	ALAH AIR TIMUR	22	6
8	SELATPANJANG BARAT	125	104
9	SELATPANJANG KOTA	162	102
	TEBING TINGGI	593	288

Sumber: BPS, Pendataan Potensi Desa (Podes) 2020

BAB

7

HOTEL, PARIWISATA, TRANSPORTASI DAN KOMUNIKASI



<https://merantikab.bps.go.id>

Tabel 7.1 Keberadaan Tempat Penginapan, Pariwisata, Sarana Transportasi Umum, dan Sarana Komunikasi menurut Desa/Kelurahan di Kecamatan Tebing Tinggi, 2020

Desa/Kelurahan	Tempat Penginapan	Tower/BTS	Kantor POS/Sarana Pengiriman Barang
(1)	(2)	(3)	(4)
1 SESAP	0	0	-
2 BANGLAS BARAT	0	0	-
3 BANGLAS	0	1	-
4 SELATPANJANG TIMUR	2	4	-
5 SELATPANJANG SELATAN	0	2	-
6 ALAH AIR	0	3	-
7 ALAH AIR TIMUR	0	2	-
8 SELATPANJANG BARAT	5	2	-
9 SELATPANJANG KOTA	6	6	-
TEBING TINGGI	13	20	-

Sumber: Kantor Camat Tebing Tinggi

Tabel 7.2 Sarana Transportasi Antar Desa/Kelurahan Menurut Desa/Kelurahan di Kecamatan Tebing Tinggi, 2020

	Desa/Kelurahan	Jenis Transportasi	Keberadaan Angkutan Umum
	(1)	(2)	(3)
1	SESAP	Darat	Ada, tanpa trayek tetap
2	BANGLAS BARAT	Darat dan Air	Ada, dengan trayek tetap
3	BANGLAS	Darat	Ada, tanpa trayek tetap
4	SELATPANJANG TIMUR	Darat	Ada, tanpa trayek tetap
5	SELATPANJANG SELATAN	Darat	Ada, tanpa trayek tetap
6	ALAH AIR	Darat	Ada, tanpa trayek tetap
7	ALAH AIR TIMUR	Darat	Ada, tanpa trayek tetap
8	SELATPANJANG BARAT	Darat dan Air	Ada, dengan trayek tetap
9	SELATPANJANG KOTA	Darat	Ada, dengan trayek tetap

Sumber: BPS, Pendataan Potensi Desa (Podes) 2020

Tabel 7.3 Kondisi Jalan Darat Antar Desa/Kelurahan Menurut Desa/Kelurahan di Kecamatan Tebing Tinggi, 2020

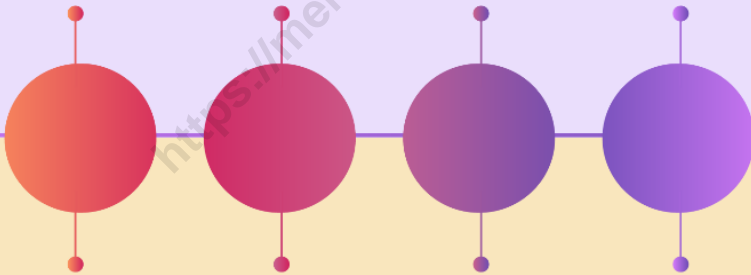
Desa/Kelurahan	Jenis Permukaan Jalan	Dapat Dilalui Kendaraan Bermotor Roda 4 atau Lebih
(1)	(2)	(3)
1 SESAP	Aspal Beton	Sepanjang Tahun
2 BANGLAS BARAT	Aspal Beton	Sepanjang Tahun
3 BANGLAS	Aspal Beton	Sepanjang Tahun
4 SELATPANJANG TIMUR	Aspal Beton	Sepanjang Tahun
5 SELATPANJANG SELATAN	Aspal Beton	Sepanjang Tahun
6 ALAH AIR	Aspal Beton	Sepanjang Tahun
7 ALAH AIR TIMUR	Aspal Beton	Sepanjang Tahun
8 SELATPANJANG BARAT	Aspal Beton	Sepanjang Tahun
9 SELATPANJANG KOTA	Aspal Beton	Sepanjang Tahun

Sumber: BPS, Pendataan Potensi Desa (Podes) 2020

BAB

8

KEUANGAN DAERAH DAN HARGA



<https://merantikab.bps.go.id>

Tabel 8.1 Banyaknya Fasilitas Keuangan/Perbankan menurut Desa/Kelurahan dan Jenis Fasilitas di Kecamatan Tebing Tinggi, 2020

	Desa/Kelurahan	Bank Umum	BPR/Bank Saimpan Pinjam	Jumlah
	(1)	(2)	(3)	(4)
1	SESAP	-	-	-
2	BANGLAS BARAT	-	-	-
3	BANGLAS	-	-	-
4	SELATPANJANG TIMUR	-	-	-
5	SELATPANJANG SELATAN	1	1	1
6	ALAH AIR	-	-	-
7	ALAH AIR TIMUR	-	-	-
8	SELATPANJANG BARAT	3	-	3
9	SELATPANJANG KOTA	4	1	5
	TEBING TINGGI	8	2	9

Sumber: BPS, Pendataan Potensi Desa (Podes) 2020

Tabel 8.2 Banyaknya Fasilitas Koperasi menurut Desa/Kelurahan dan Jenis Koperasi di Kecamatan Tebing Tinggi, 2020

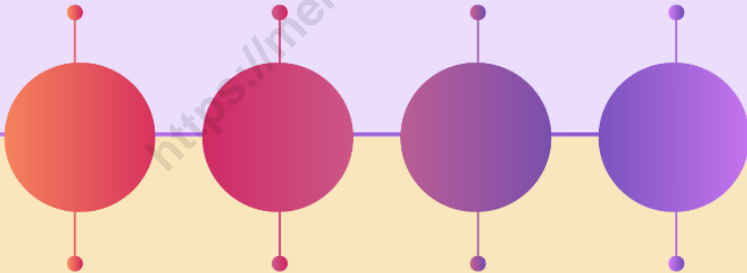
	Desa/Kelurahan	KUD	Koperasi Simpan Pinjam	Koperasi Lainnya
	(1)	(2)	(3)	(4)
1	SESAP	-	-	-
2	BANGLAS BARAT	-	-	-
3	BANGLAS	-	-	-
4	SELATPANJANG TIMUR	-	-	-
5	SELATPANJANG SELATAN	-	2	-
6	ALAH AIR	-	-	-
7	ALAH AIR TIMUR	-	-	-
8	SELATPANJANG BARAT	-	-	-
9	SELATPANJANG KOTA	-	-	-
	TEBING TINGGI	-	2	-

Sumber: BPS, Pendataan Potensi Desa (Podes) 2020

BAB

9

PERTAMBANGAN DAN ENERGI



Tabel 9.1 Banyaknya Keluarga Menurut Desa/Kelurahan dan Jenis Pengguna Listrik di Kecamatan Tebing Tinggi, 2020

Desa/Kelurahan	Pengguna Listrik			Bukan Pengguna Listrik
	PLN	Non PLN	Jumlah	
(1)	(2)	(3)	(4)	(5)
1 SESAP	207	0	207	-
2 BANGLAS BARAT	1296	84	1 380	2
3 BANGLAS	1646	0	-	-
4 SELATPANJANG TIMUR	3074	0	-	-
5 SELATPANJANG SELATAN	2287	0	-	-
6 ALAH AIR	1498	0	-	-
7 ALAH AIR TIMUR	872	0	-	-
8 SELATPANJANG BARAT	1130	0	-	-
9 SELATPANJANG KOTA	2890	0	-	-
TEBING TINGGI	14 900	84	1 587	2

Sumber: BPS, Pendataan Potensi Desa (Podes) 2020

DATA

MENCERDASKAN BANGSA

<http://merantikab.bps.go.id>



Badan Pusat Statistik
Kabupaten Kepulauan Meranti
Jl. Dorak, Selatpanjang, 28753
Telp. (0763) 33553, Faks (0763) 33553
Homepage : merantikab.bps.go.id, Email : bps1410@bps.go.id

ISBN 978-602-5472-47-3



9 786025 472473