

KATALOG : 1102001.3523180
ISSN 2829-2332

KECAMATAN JATIROGO DALAM ANGKA

JATIROGO SUBDISTRICT IN FIGURES

2022



**BADAN PUSAT STATISTIK
KABUPATEN TUBAN**

BPS-STATISTICS OF TUBAN REGENCY

KECAMATAN JATIROGO DALAM ANGKA

JATIROGO SUBDISTRICT IN FIGURES

2022



**BADAN PUSAT STATISTIK
KABUPATEN TUBAN**

BPS-STATISTICS OF TUBAN REGENCY

KECAMATAN JATIROGO DALAM ANGKA
Jatirogo Subdistrict in Figures
2022

ISSN : 2829-2332

No. Publikasi/*Publication Number*: 35230.2218

Katalog/*Catalog*:1102001.3523180

Ukuran Buku/*Book Size*: 14,8 cmx 21 cm

Jumlah Halaman/*Number of Pages*: xxvi + 110 hal/*pages*

Naskah/*Manuscript*:

BPS Kabupaten Tuban

BPS-Statistics of Tuban

Penyunting/*Editor*:

BPS Kabupaten Tuban

BPS-Statistics of Tuban Regency

Desain Kover/*Cover Design*:

BPS Kabupaten Tuban

BPS-Statistics of Tuban Regency

Ilustrasi Kover/*Cover Illustration*:

Diterbitkan oleh/*Published by*:

©BPS Kabupaten Tuban/*BPS-Statistics of Tuban Regency*

Dicetak oleh/*Printed by*:

Dilarang mengumumkan, mendistribusikan, mengomunikasikan, dan/atau menggandakan sebagian atau seluruh isi buku ini untuk tujuan komersil tanpa izin tertulis dari Badan Pusat Statistik Kabupaten Tuban.

Prohibited to announce, distribute, communicate, and/or copy part or all of this book for commercial purpose without permission from BPS-Statistics Indonesia of Tuban Regency.

TIM PENYUSUN/TEAM MEMBERS

Pengarah/Director

Eko Mardiana, SE

Penanggung Jawab/Persons in Charge

Eko Mardiana, SE

Penyunting/Editors

Nisa'ul Khusna

Pengolah Data dan Penulis Naskah/Data Processor and Writers

Joko S • Nisa'Ul Khusna

Penata Letak/Layout Designers

Ahmad Azam Izudin

<https://tubankub.bpt.go.id>

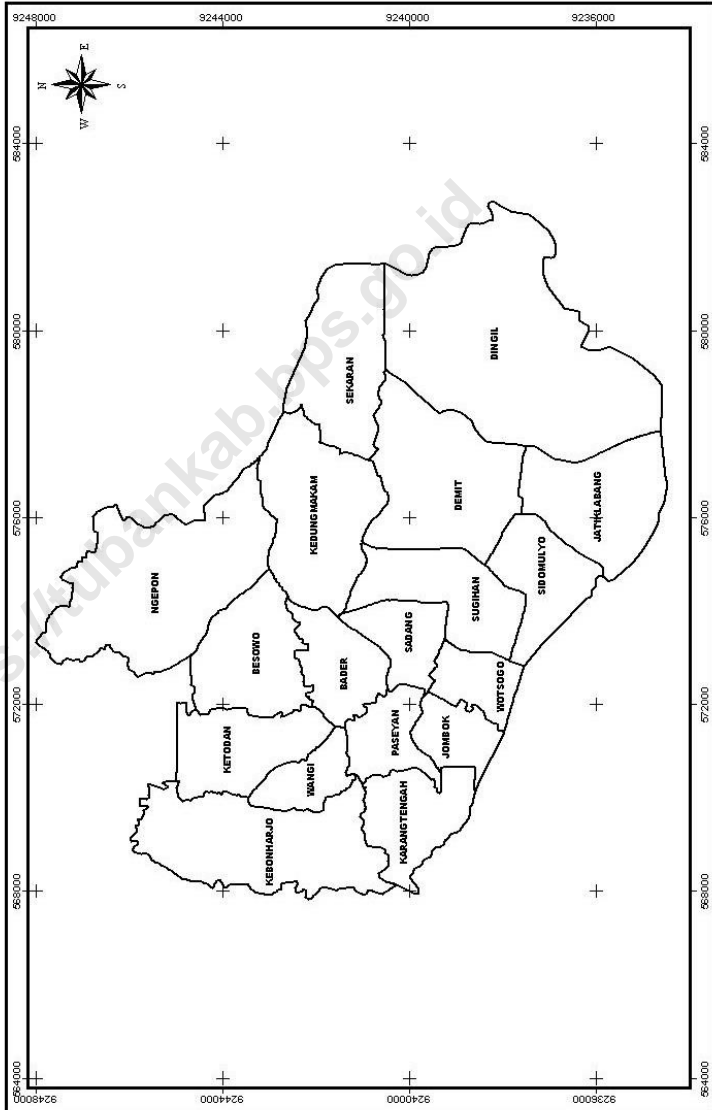
KONTRIBUTORDATA/DATA CONTRIBUTORS

1. Kementerian Agama/*Ministry of Religious Affairs*
2. Kementerian Pendidikan dan Kebudayaan/*Ministry of Education and Culture*
3. Badan Meteorologi Klimatologi dan Geofisika/*Meteorological, Climatology, and Geophysical Agency*
4. Badan Pusat Statistik/*BPS-Statistics Indonesia*
5. Kantor Kecamatan Jatirogo/*Subdistrict Office of Jatirogo*

<https://tubankab.bps.go.id>

PETA WILAYAH KECAMATAN Jatirogo
MAP OF Jatirogo SUBDISTRICT

KECAMATAN JATIROGO, KABUPATEN TUBAN



KEPALA BPS TUBAN
CHIEF STATISTICIAN OF TUBAN



Eko Mardiana, SE



KATA PENGANTAR

Dengan Rahmat Tuhan Yang Maha Esa Buku Kecamatan Jatirogo Dalam Angka Tahun 2021 dapat diterbitkan. Adapun data yang tercantum, kami sajikan dalam bentuk tabel-tabel yang bersumber dari Dinas/Instansi dan pemerintah desa serta pihak lain dalam wilayah Kecamatan Jatirogo. Penyusunan buku ini masih terdapat banyak kekurangan oleh sebab itu kami mohon kritik, saran dan masukan yang membangun guna penyempurnaan penerbitan selanjutnya. Kepada bapak Camat, kami sampaikan banyak terima kasih sehingga buku Kecamatan Jatirogo Dalam Angka 2021 dapat terbit, dan juga kepada Dinas/Instansi dan Kepala Desa serta pihak lain di wilayah Kecamatan Palang kami ucapkan terima kasih yang sebesar-besarnya. Akhir kata, semoga buku ini dapat berguna dan bermanfaat bagi para pemakainya.

Tuban, September 2022
Kepala BPS Kabupaten Tuban

Eko Mardiana, SE



PREFACE

With the Grace of God Almighty, the Book of the District of Jatirogo in Figures in 2021 can be published. As for the data listed, we present it in the form of tables sourced from the Office/Agency and village government as well as other parties within the Jatirogo District area. There are still many shortcomings in the preparation of this book, therefore we ask for criticism, suggestions and constructive input to improve the next publication. To the sub-district head, we thank you very much so that the book for the Jatirogo Subdistrict in Figures 2021 can be published, and also to the Office/Agency and Village Head and other parties in the Jatirogo District area, we thank you profusely. Finally, I hope this book can be useful and beneficial for its users.

Tuban, September 2022
Kepala BPS Kabupaten Tuban

Eko Mardiana, SE

DAFTAR ISI/CONTENTS

	Halaman <i>Page</i>
Kata Pengantar/ <i>Preface</i>	xi
Daftar Isi/ <i>Contents</i>	xiii
Daftar Tabel/ <i>List of Tables</i>	xv
Daftar Gambar/ <i>List of Figures</i>	xxiv
Penjelasan Umum/ <i>Explanatory Notes</i>	xxv
Daftar Singkatan/ <i>List of Abbreviation</i>	xxvi
1. <i>Geografi dan Iklim/Geography and Climate</i>	1
2. <i>Pemerintahan/Government</i>	10
3. <i>Penduduk/Population</i>	17
4. <i>Sosial dan Kesejahteraan Rakyat/Social and Welfare</i>	27
5. <i>Pertanian/Agriculture</i>	80
6. <i>Pariwisata, Transportasi, dan Komunikasi/Tourism, Transportation, and Communication</i>	91
7. <i>Perbankan, Koperasi, dan Perdagangan/Banking, Cooperative, and Trade</i>	101

DAFTAR TABEL/LIST OF TABLES

	Halaman Page
1. GEOGRAFI DAN IKLIM/GEOGRAPHY AND CLIMATE	
1.1 KEADAAN GEOGRAFI GEOGRAPHY CONDITION	
1.1.1 Luas Daerah Menurut Desa/Kelurahan di Kecamatan Jatirogo, 2021 <i>Total Area by Villages/Kelurahan in Jatirogo Subdistrict, 2021</i>	7
1.1.2 Jarak ke Ibukota Kecamatan dan Ibukota Kabupaten/ Kota Menurut Desa di Kecamatan Jatirogo (km), 2021 <i>Distance to the Subdistrict Capital and Regency/Municipal Capital by Villages in Jatirogo Subdistrict (km), 2021</i>	8
1.2 KEADAAN IKLIM CLIMATE CONDITION	
1.2.1 Pengamatan Unsur Iklim Menurut Bulan di Stasiun Jatirogo, 2021 <i>Observation of Climate Elements by Month at Jatirogo Station, 2021.</i>	9
2. PEMERINTAHAN/GOVERNMENT	
2.1 WILAYAH ADMINISTRATIF ADMINISTRATIVE AREA	
2.1.1 Jumlah Rukun Warga (RW) dan Rukun Tetangga (RT) Menurut Desa/Kelurahan di Kecamatan Jatirogo, 2021 <i>Number of Rukun Warga and Rukun Tetangga by Villages/ Kelurahan in Jatirogo Subdistrict, 2021</i>	14
2.2 SUMBER DAYA MANUSIA HUMAN RESOURCES	
2.2.1 Jumlah Pegawai Negeri Sipil Menurut Pemerintah Daerah dan Jenis Kelamin di Kecamatan Jatirogo , 2021 <i>Number of Civil Servants by Local Government and Sex in Sub Regional Jatirogo , 2021</i>	15

2.2.2	Jumlah Pegawai Negeri Sipil Pemerintah Daerah Kecamatan Jatirogo Menurut Tingkat Pendidikan dan Jenis Kelamin, 2021 <i>Number of Civil Servants of Jatirogo District Government by Educational Level and Sex, 2021</i>	16
-------	---	----

3. PENDUDUK/POPULATION

3.1	Penduduk, Distribusi Persentase Penduduk, Kepadatan Penduduk, Rasio Jenis Kelamin Penduduk Menurut Desa di Kecamatan Jatirogo, 2021 <i>Population, Percentage Distribution of Population, Population Density, and Population Sex Ratio by Villages in Jatirogo Subdistrict, 2021</i>	21
3.2	Jumlah Penduduk Menurut Kelompok Umur dan Jenis Kelamin di Kecamatan Jatirogo, 2021 <i>Population by Age Groups and Sex in Jatirogo Subdistrict, 2021</i>	23
3.3	Jumlah Penduduk Per Desa Menurut Pekerjaan di Kecamatan Jatirogo, 2021 <i>Population Per Village and by Type of Work in Jatirogo Subdistrict, 2021</i>	24

4. SOSIAL DAN KESEJAHTERAAN RAKYAT/SOCIAL AND WELFARE

4.1 PENDIDIKAN EDUCATION

4.1.1	Banyaknya Desa ¹ /Kelurahan yang Memiliki Fasilitas Sekolah Menurut Tingkat Pendidikan di Kecamatan Jatirogo, 2019–2021 <i>Number of Villages¹/Kelurahan Having Educational Facilities by Educational Level in Jatirogo Subdistrict, 2019–2021</i>	31
4.1.2	Jumlah Sekolah Menurut Tingkat Pendidikan di Kecamatan Jatirogo, 2020/2021 dan 2021/2022 <i>Number of Schools by Educational Level in Jatirogo Subdistrict, 2020/2021 and 2021/2022</i>	32

4.1.3	Jumlah Guru Menurut Tingkat Pendidikan di Kecamatan Jatirogo, 2020/2021 dan 2021/2022 <i>Number of Teachers by Educational Level in Jatirogo Subdistrict, 2020/2021 and 2021/2022</i>	33
4.1.4	Jumlah Murid Menurut Tingkat Pendidikan di Kecamatan Jatirogo, 2020/2021 dan 2021/2022 <i>Number of Pupils by Educational Level in Jatirogo Subdistrict, 2020/2021 and 2021/2022</i>	34
4.1.5	Jumlah Sekolah, Guru dan Murid TK di Bawah Kementerian Pendidikan dan Kebudayaan Menurut Desa di Kecamatan Jatirogo, 2020/2021 dan 2021/2022 <i>Number of School, Teacher and Pupils in Kindergarten Under The Ministry of Education and Culture by Village Level in Jatirogo Subdistrict, 2020/2021 and 2021/2022</i>	35
4.1.6	Jumlah Sekolah, Guru dan Murid Raudatul Athfal (RA) di Bawah Kementerian Agama Menurut Desa di Kecamatan Jatirogo, 2020/2021 dan 2021/2022 <i>Number of School, Teacher and Pupils in Raudatul Athfal (RA) Under The Ministry of Religious by Village Level in Jatirogo Subdistrict, 2020/2021 and 2021/2022</i>	38
4.1.7	Jumlah Sekolah, Guru dan Murid Sekolah Dasar (SD) di Bawah Kementerian Pendidikan dan Kebudayaan Menurut Desa di Kecamatan Jatirogo, 2020/2021 dan 2021/2022 <i>Number of School, Teacher and Pupils in Primary Schools Under The Ministry of Education and Culture by Village Level in Jatirogo Subdistrict, 2020/2021 and 2021/2022</i>	41
4.1.8	Jumlah Sekolah, Guru dan Murid Madrasah Ibtidaiyah (MI) di Bawah Kementerian Agama Menurut Desa di Kecamatan Jatirogo, 2020/2021 dan 2021/2022 <i>Number of School, Teacher and Pupils in Madrasah Ibtidaiyah (MI) Under The Ministry of Religious by Village Level in Jatirogo Subdistrict, 2020/2021 and 2021/2022</i>	44

4.1.9	Jumlah Sekolah, Guru dan Murid Sekolah Menengah Pertama (SMP) di Bawah Kementrian Pendidikan dan Kebudayaan Menurut Desa di Kecamatan Jatirogo 2020/2021 dan 2021/2022 <i>Number of School, Teacher and Pupils in Lower Secondary School Under The Ministry of Education and Culture by Village Level in Jatirogo 2020/2021 and 2021/2022</i>	47
4.1.10	Jumlah Sekolah, Guru dan Murid Madrasah Tsanawiyah (MTs) di Bawah Kementrian Agama Menurut Desa di Kecamatan Jatirogo, 2020/2021 dan 2021/2022 <i>Number of School, Teacher and Pupils in Madrasah Tsanawiyah (MTs) Under The Ministry of Religious by Village Level in Jatirogo Subdistrict, 2020/2021 and 2021/2022.....</i>	50
4.1.11	Jumlah Sekolah, Guru dan Murid Sekolah Menengah Atas (SMA) di Bawah Kementrian Pendidikan dan Kebudayaan Menurut Desa di Kecamatan Jatirogo, 2020/2021 dan 2021/2022 <i>Number of School, Teacher and Pupils in Upper Secondary School Under The Ministry of Education and Culture by Village Level in Jatirogo Subdistrict, 2020/2021 and 2021/2022</i>	53
4.1.12	Jumlah Sekolah, Guru dan Murid Sekolah Menengah Kejuruan (SMK) di Bawah Kementrian Agama Menurut Desa di Kecamatan Jatirogo, 2020/2021 dan 2021/2022 <i>Number of School, Teacher and Pupils in Vocational High School Under The Ministry of Religious by Village/ Kelurahan Level in Jatirogo Subdistrict, 2020/2021 and 2021/2022</i>	56
4.1.13	Jumlah Sekolah, Guru dan Murid Madrasah Aliyah (MA) di Bawah Kementrian Agama Menurut Desa di Kecamatan Jatirogo, 2020/2021 dan 2021/2022 <i>Number of School, Teacher and Pupils in Madrasah Aliyah (MA) Under The Ministry of Religious by Village Level in Jatirogo Subdistrict, 2020/2021 and 2021/2022.....</i>	59

4.2 KESEHATAN HEALTH

- 4.2.1 Banyaknya Desa¹/Kelurahan yang Memiliki Sarana Kesehatan Menurut Jenis Sarana Kesehatan di Kecamatan Jatirogo, 2019–2021
Number of Villages¹/Kelurahan Health Facilities by Type of Health Facilities in Jatirogo Subdistrict, 2019–2021 62
- 4.2.2 Banyaknya Warga Penderita Kekurangan Gizi Menurut Desa/Kelurahan di Kecamatan Jatirogo, 2020
Number of People with Malnutrition by Villages/Kelurahan in Jatirogo Subdistrict, 2020..... 63
- ## **4.3 PERUMAHAN DAN LINGKUNGAN HOUSING AND ENVIRONMENT**
- 4.3.1 Banyaknya Desa Menurut Sumber Air Minum Sebagian Besar Keluarga di Kecamatan Jatirogo, 2019–2021
Number of Villages by Drinking Water Source of Majority Families in Jatirogo Subdistrict, 2019–2021 64
- 4.3.2 Banyaknya Keluarga Menurut Desa dan Jenis Pengguna Listrik di Kecamatan Jatirogo, 2021
Number of Family by Villages and Type of Electricity Consumer in Jatirogo Subdistrict, 2021..... 65
- 4.3.3 Banyaknya Desa Menurut Sumber Penerangan Jalan Utama Desa di Kecamatan Jatirogo, 2019–2021
Number of Villages by Source of Villages Main Street Illumination in Jatirogo Subdistrict, 2019–2021 66
- 4.3.4 Banyaknya Desa Menurut Penggunaan Fasilitas Tempat Buang Air Besar Sebagian Besar Keluarga di Kecamatan Jatirogo, 2019–2021
Number of Villages by Toilet Facility Used by Majority Family in Jatirogo Subdistrict, 2019–2021 67
- 4.3.5 Banyaknya Desa Menurut Jenis Bahan Bakar untuk Memasak yang Digunakan Sebagian Besar Keluarga di Kecamatan Jatirogo, 2021
Number of Villages by Type of Cooking Fuel Used by Majority Family in Jatirogo Subdistrict, 2021 68

4.4	AGAMA DAN SOSIAL LAINNYA	
	RELIGION AND OTHER SOCIAL AFFAIRS	
4.4.1	Jumlah Tempat Peribadatan Menurut Desa/ Kelurahan di Kecamatan Jatirogo, 2021 <i>Number of Worship Places by Villages/Kelurahan in Jatirogo Subdistrict, 2021</i>	69
4.4.2	Jumlah Nikah, Talak dan Cerai Menurut Desa di Kecamatan Jatirogo, 2021 <i>Number of Marriages and Divorces by Villages in Jatirogo Subdistrict, 2021</i>	70
4.4.3	Banyaknya Kejadian Bencana Alam Menurut Desa dan Jenis Bencana Alam di Kecamatan Jatirogo, 2020 <i>Number of Natural Disaster Events by Villages and Type of Natural Disaster in Jatirogo Subdistrict, 2020</i>	71
4.4.4	Banyaknya Korban Jiwa Akibat Bencana Alam Menurut Desa dan Jenis Bencana Alam di Kecamatan Jatirogo, 2020 <i>Number of Fatalities Due to Natural Disasters by Villages and Type of Natural Disaster in Jatirogo Subdistrict, 2020</i>	74
4.4.5	Keberadaan Fasilitas/Upaya Antisipasi/Mitigasi Bencana Alam Menurut Desa di Kecamatan Jatirogo, 2021 <i>Existence of Facilities/Efforts for Anticipation/Mitigation of Natural Disasters by Villages by Villages in Jatirogo Subdistrict, 2021</i>	76
4.4.6	Banyaknya Desa yang Memiliki Kelompok Kegiatan Olahraga Menurut Jenis Olahraga dan Ketersediaan Fasilitas/ Lapangan Olahraga di Kecamatan Jatirogo, 2021 <i>Number of Villages Having Sport Activities Groups by Type of Sport and Availability of Sport Facilities/Fields in Jatirogo Subdistrict, 2021</i>	79
5.	PERTANIAN/AGRICULTURE	
5.1	Luas Panen Tanaman Sayuran dan Buah-buahan Semusim Menurut Jenis Tanaman di Kecamatan Jatirogo (ha), 2018–2021 <i>Harvested Area of Seasonal Vegetables and Fruits by Kind of Plant in Jatirogo Subdistrict (ha), 2018–2021</i>	84

5.2	Produksi Tanaman Sayuran dan Buah-buahan Semusim Menurut Jenis Tanaman di Kecamatan Jatirogo (kuintal), 2018–2021 <i>Production of Seasonal Vegetables and Fruits by Kind of Plant in Jatirogo Subdistrict (quintal), 2018–2021</i>	85
5.3	Luas Panen Tanaman Biofarmaka Menurut Jenis Tanaman di Kecamatan Jatirogo (m ²), 2018–2021 <i>Harvested Area of Medicinal Plants by Kind of Plant in Jatirogo Subdistrict (m²), 2018–2021</i>	86
5.4	Produksi Tanaman Biofarmaka Menurut Jenis Tanaman di Kecamatan Jatirogo (kg), 2018–2021 <i>Production of Medicinal Plants by Kind of Plant in Jatirogo Subdistrict (kg), 2018–2021</i>	87
5.5	Luas Panen Tanaman Hias Menurut Jenis Tanaman di Kecamatan Jatirogo (m ²), 2018–2021 <i>Harvested Area of Ornamental Plants by Kind of Plant in Jatirogo Subdistrict (m²), 2018–2021</i>	88
5.6	Produksi Tanaman Hias Menurut Jenis Tanaman di Kecamatan Jatirogo (tangkai), 2018–2021 <i>Production of Ornamental Plants by Kind of Plant in Jatirogo Subdistrict (stalks), 2018–2021</i>	89
5.7	Produksi Buah-Buahan dan Sayuran Tahunan Menurut Jenis Tanaman di Kecamatan Jatirogo (kuintal), 2018–2021 <i>Production of Annual Fruits and Vegetables by Kind of Plant in Jatirogo Subdistrict (quintal), 2018–2021</i>	90
6.	PARIWISATA, TRANSPORTASI, DAN KOMUNIKASI/TOURISM, TRANSPORTATION, AND COMMUNICATION	
6.1	PARIWISATA TOURISM	
6.1.1	Jumlah Sarana Akomodasi Menurut Desa dan Jenis Akomodasi di Kecamatan Jatirogo, 2021 <i>Number of Accomodation Facilities by Villages and Type of Accomodation in Jatirogo Subdistrict, 2021</i>	95

6.2	TRANSPORTASI TRANSPORTATION	
6.2.1	Prasarana dan Sarana Transportasi Antar Desa Menurut Desa di Kecamatan Jatirogo, 2021 <i>Inter-Villages Transportation Infrastructure and Facilities by Villages in Jatirogo Subdistrict, 2021</i>	96
6.3	KOMUNIKASI COMMUNICATION	
6.3.1	Keberadaan Kantor Pos/Pos Pembantu/Rumah Pos, Pos Keliling, dan Perusahaan/Agen Jasa Ekspedisi Swasta Menurut Desa/Kelurahan di Kecamatan Jatirogo, 2021 <i>Number of Post Office/Subsidiary of Post Office, Mobile Portal Service, Private Expedition Service Company by Villages/Kelurahan in Jatirogo Subdistrict, 2021</i>	98
6.3.2	Jumlah Menara Telepon seluler dan Operator Layanan Komunikasi Telepon Seluler Menurut Desa di Kecamatan Jatirogo, 2021 <i>Number of Base Transceiver Station (BTS) and Cellular Phone Communication Service Operators by Villages in Jatirogo Subdistrict, 2021</i>	99
6.3.3	Kekuatan Sinyal Telepon Seluler dan Jenis Sinyal Internet Telepon Seluler Menurut Desa di Kecamatan Jatirogo, 2021 <i>The Strenght of Celular Phone Signal by Villages in Jatirogo Subdistrict, 2021</i>	100
7.	PERBANKAN, KOPERASI, DAN PERDAGANGAN/BANKING, COOPERATIVE, AND TRADE	
7.1	Banyaknya Sarana Lembaga Keuangan Bank Menurut Desa dan Jenis Bank di Kecamatan Jatirogo, 2021 <i>Number of Bank by Villages and Type of Bank in Jatirogo Subdistrict, 2021</i>	105

7.2	Banyaknya Koperasi Aktif Menurut Menurut Desa dan Jenis Koperasi di Kecamatan Jatirogo, 2021 <i>Number of Cooperative by Villages and Type of Cooperative in Jatirogo Subdistrict, 2021</i>	106
7.3	Banyaknya Sarana Perdagangan Menurut Desa dan Jenis Sarana Perdagangan di Kecamatan Jatirogo, 2021 <i>Number of Trade Facilities by Villages and Type of Trade Facilities in Jatirogo Subdistrict, 2021</i>	108

<https://tubankab.bps.go.id>

DAFTAR GAMBAR/LIST OF FIGURES

	Halaman Page
1.1 Luas Daerah menurut Desa/Kelurahan (%), 2021 <i>Total Area by Village/Kelurahan (%), 2021</i>	5
1.2 Jarak ke Ibukota Kecamatan Menurut Desa/ Kelurahan di Kecamatan Jatirogo (km), 2021 <i>Distance to the Subdistrict Capital by Village/Kelurahan in Jatirogo Subdistrict (km), 2021</i>	6

<https://tubankab.bps.go.id>

PENJELASAN UMUM/EXPLANATORY NOTES

Tanda-tanda, satuan-satuan, dan lain-lainnya yang digunakan dalam publikasi ini adalah sebagai berikut:

Symbols, measurement units, and acronyms which are used in this publication, are as follows:

1. TANDA-TANDA/SYMBOLS

Data tidak tersedia/ <i>Data not available</i>	: ...
Tidak ada atau nol / <i>Null or zero</i>	: -
Data dapat diabaikan/ <i>Data negligible</i>	: 0
Tanda decimal/ <i>Decimal point</i>	: ,
Data tidak dapat ditampilkan/ <i>Not applicable</i>	: NA
Angka estimasi/ <i>Estimated figures</i>	: e
Angka diperbaiki/ <i>Revised figures</i>	: r
Angka sementara/ <i>Preliminary figures</i>	: x
Angka sangat sementara/ <i>Very preliminary figures</i>	: xx
Angka sangat sangat sementara/ <i>Very very preliminary figures</i>	: xxx

2. SATUAN/UNITS

barel/ <i>barrel</i>	: 158,99 liter/ <i>litres</i> = 1/6,2898 m ³
hektar (ha)/ <i>hectare (ha)</i>	: 10 000 m ²
kilometer (km)/ <i>kilometres (km)</i>	: 1 000 meter/ <i>meters (m)</i>
knot/ <i>knot</i>	: 1,8523 km/jam (<i>km/hour</i>)
kuintal/ <i>quintal</i>	: 100 kg
KWh	: 1 000 Watt hour
MWh	: 1 000 KWh
liter (untuk beras)/ <i>litre (for rice)</i>	: 0,80 kg
MMSCF	: 1/35,3 m ³
metrik ton (m.ton)/ <i>metric ton (m. ton)</i>	: 0,98421 long ton = 1 000 kg
ons/ <i>ounce</i>	: 28,31 gram/ <i>grams</i>
ton	: 1 000 kg

Satuan lain: buah, dus, butir, helai/lembar, kaleng, batang, pulsa, ton kilometer (ton-km), jam, menit, persen (%).

Other units: unit, pack, pieces, sheet, tin, pulse, ton-kilometres(ton-km), hour, minute, percent (%).

Perbedaan angka di belakang koma disebabkan oleh pembulatan angka.

The difference in decimal numbers is caused by rounding.

DAFTAR SINGKATAN/LIST OF ABBREVIATION

SI	: Stasiun Iklim/ <i>Climate Station</i>
SMPK	: Stasiun Meterologi Pertanian Khusus/ <i>Special Agricultural Meteorological Station</i>
t.t	: Tempat tidur/ <i>Bed</i>
BCG	: Bacillus Calmette Guerin
DPT	: Difteri, Pertusis, Tetanus/ <i>Diphtheria, Tetanus, and Pertussis</i>
TT	: Tetanus Toxoid
IOT	: Industri Obat Tradisional/ <i>Traditional Medicine Industry</i>
IKOT	: Industri Kecil Obat Tradisional/ <i>Traditional Medicine Small Industry</i>
Alkes	: Alat kesehatan/ <i>Health Kits</i>
PKRT	: Perbekalan Kesehatan Rumah tangga/ <i>Household Health Logistics</i>
Kompl	: Komplemen/ <i>Complement</i>
IRTP	: Industri Pangan Produksi Rumah Tangga/ <i>Foods Home Industry</i>
PBF	: Pedagang Besar Farmasi/ <i>Pharmacy Whole-seller</i>
GFK	: Gudang Farmasi Kab/Kota/Regency/ <i>Municipality Pharmacy Warehouse</i>
RB	: Rumah Bersalin/ <i>Delivery House</i>
Pustu	: Puskesmas pembantu/ <i>Auxiliary Public Health Center</i>
BP	: Balai Pengobatan/ <i>Polyclinic</i>
TPS	: Tempat Pembuangan Sampah Sementara / <i>landfill</i>
Jamkesmas	: Jaminan kesehatan masyarakat miskin/ <i>Poor public health insurance</i>
PJKMU	: Program Jaminan Kesehatan Masyarakat Umum/ <i>General Public Health Insurance Program</i>
SIUP	: Surat Ijin Usaha Perdagangan/ <i>Trading Permission Letter</i>
TDP	: Tanda Daftar Perusahaan/ <i>Company Registration Identity</i>
API	: Angka Pengenal Importir/ <i>Importer's Identity Number</i>



GEOGRAFI

GEOGRAPHY



Letak Geografis Kecamatan

Sub-District Geographical Location

Batas Utara :	Kecamatan Bancar
Batas Timur :	Kecamatan Bangilan
Batas Selatan :	Kecamatan Kenduruan
Batas Barat :	Provinsi Jawa Tengah



ULASAN

DESCRIPTION

1.1 Letak Wilayah

Letak wilayah Kecamatan Jatirogo berada di pusat Ibu kota kabupaten Jatirogo.

Secara administratif, batas wilayah Kecamatan Jatirogo adalah

- Utara : Kecamatan Bancar
- Selatan : Kecamatan Kenduruan
- Barat : Provinsi Jawa Tengah
- Timur : Kecamatan Bangilan

1.2 Luas Wilayah

Luas Kecamatan Jatirogo adalah 111,48 km² Atau sekitar 5,85% Dari total luas wilayah Kabupaten Tuban.

Kecamatan Jatirogo terdiri atas 18 desa. Dengan desa terluas adalah Desa Sekaran dengan luas 12,89 km² Dan desa terkecil adalah desa Wotsogo atau 1,78% persen dari total luas Kecamatan Jatirogo.

1.1 Area Location

The location of the Jatirogo district is in the center of the capital city of the Jatirogo district.

Administratively, the boundaries of the Jatirogo District are :

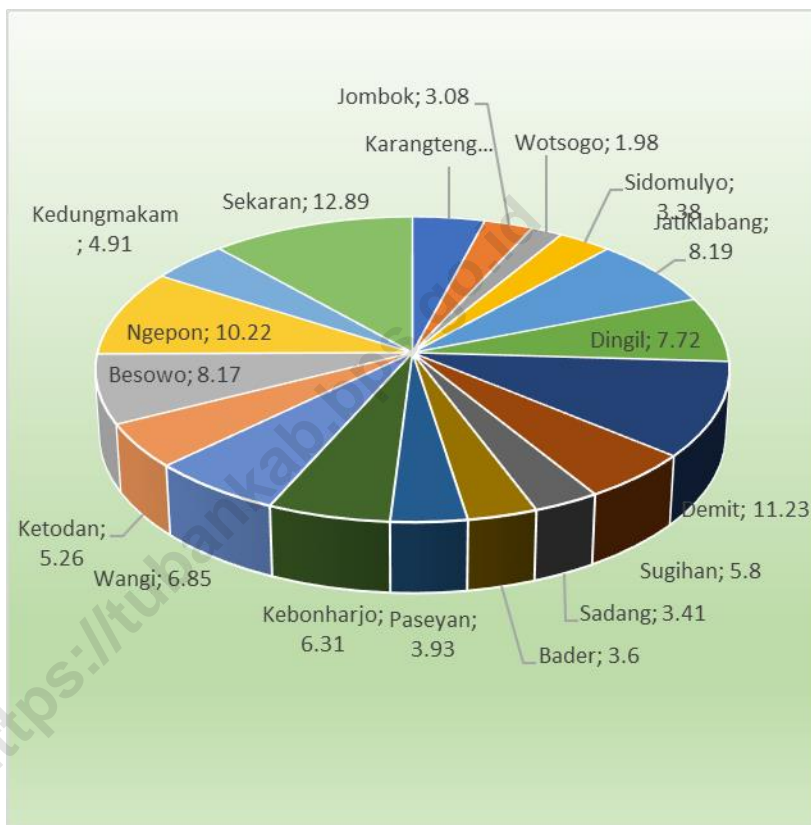
- North : Bancar Subdistrict*
- South : Kenduruan Subdistrict*
- West : Province of Central Java*
- East : Bangilan Subdistrict*

1.2 The Land Area

Land area of Subdistrict Jatirogo is 111,48 km² Or around 5,85% From total area of Tuban Regency.

Subdistrict Jatirogo consist of 18 Village/ kelurahan. The larger village is Sekaran And the smallest village is Wotsogo Which is 1,78% percent from total area of Jatirogo subdistrict.

Gambar 1.1 Luas Daerah menurut Desa/Kelurahan (%), 2021
Figures 1.1 Total Area by Village/Kelurahan (%), 2021



**Gambar
Figures**

**1.2 Jarak ke Ibukota Kecamatan Menurut Desa/Kelurahan di
Kecamatan Jatirogo (km), 2021
*Distance to the Subdistrict Capital by Village/Kelurahan in
Jatirogo Subdistrict (km), 2021***



1.1 KEADAAN GEOGRAFI GEOGRAPHY CONDITION

Tabel 1.1.1 Luas Daerah Menurut Desa/Kelurahan di Kecamatan Jatirogo, 2021
Total Area by Villages/Kelurahan in Jatirogo Subdistrict, 2021

Desa/Kelurahan <i>Village/Kelurahan</i>	Luas <i>Total Area</i> (km ² /sq.km)	Persentase terhadap luas <i>Percentage to Subdistrict Area</i>
(1)	(2)	(3)
Karangtengah	4.55	4.08
Jombok	3.08	2.76
Wotsogo	1.98	2.78
Sidomulyo	3.38	3.03
Jatiklabang	8.19	7.35
Dingil	7.72	6.92
Demit	11.23	10.07
Sugihan	5.80	5.20
Sadang	3.41	3.06
Bader	3.60	3.23
Paseyan	3.93	3.53
Kebonharjo	6.31	5.66
Wangi	6.85	6.14
Ketodan	5.26	4.72
Besowo	8.17	7.33
Ngepon	10.22	9.17
Kedungmakam	4.91	4.41
Sekaran	12.89	11.56
Kecamatan Jatirogo	111.48	100

Catatan/Note: ...

Sumber/Source: BPS, Pendataan Potensi Desa (Podes) 2021/BPS-Statistics Indonesia, Village Potential Data Collecting 2021

Tabel 1.1.2
Table

Jarak ke Ibukota Kecamatan dan Ibukota Kabupaten/Kota Menurut Desa/Kelurahan di Kecamatan Jatirogo (km), 2021
Distance to the Subdistrict Capital and Regency/Municipal Capital by Villages/Kelurahan in Jatirogo Subdistrict (km), 2021

Desa/Kelurahan <i>Village/Kelurahan</i>	Jarak ke Ibukota Kecamatan <i>Distance to Subdistrict Capital</i>	Jarak ke Ibukota Kabupaten/Kota <i>Distance to Regency/Municipal</i>
(1)	(2)	(3)
Karangtengah	5.4	63,8
Jombok	2.5	58,0
Wotsogo	0.5	57,0
Sidomulyo	4.0	53,4
Jatiklabang	4,0	51,9
Dingil	7.0	57,0
Demit	5.0	56,0
Sugihan	6.0	56,0
Sadang	0.5	61,0
Bader	2.5	58,0
Paseyan	2.0	61,8
Kebonharjo	4.7	63,2
Wangi	5.0	61,2
Ketodan	7.0	60,8
Besowo	6.1	56,7
Ngepon	7.5	53,8
Kedungmakam	3.0	59,1
Sekaran	8.0	61,4

Catatan/Note: ...

Sumber/Source: BPS, Pendataan Potensi Desa (Podes) 2021/BPS-Statistics Indonesia, Village Potential Data Collecting 2021

**1.2 KEADAAN IKLIM
CLIMATE CONDITION**

Tabel 1.2.1 Pengamatan Unsur Iklim Menurut Bulan di Stasiun Mundri, 2021
Table Observation of Climate Elements by Month at Mundri Station, 2021

Bulan Month	Jumlah Curah Hujan Amount of Rainfall	Jumlah Hari Hujan (hari) Amount of Rain (day)
(1)	(2)	(3)
Januari/January	424.0	21
Februari/February	36.0	2.0
Maret/March	48.0	8
April/April	428.0	15
Mei/May	163.0	10
Juni/June	218.0	9
Juli/July	151.0	9
Agustus/August	15.0	2
September/September	1.0	2
Oktober/October	13.0	4
November/November	233.0	12
Desember/December	211.0	20

Catatan/Note: ...

Sumber/Source: ...

PEMERINTAHAN



348

JUMLAH RT

26

JUMLAH PNS

ULASAN

DESCRIPTION

2.1 Rukun Warga dan Rukun Tetangga

Kecamatan Jatirogo terdiri atas 18 Desa dengan, 108 Rukun warga, dan 348 rukun tetangga. Desa dengan jumlah Rukun paling sedikit adalah desa Jombok, Sidomulyo, Demit, dan Ketodan. Sedangkan Desa dengan jumlah Rukun terbesar adalah Sugihan dengan jumlah Rukun adalah 12. Sementara untuk jumlah Rukun terbesar adalah desa Wotsogo yang terdiri atas 43 Rukun, dan desa dengan Rukun terkecil adalah desa Sidomulyo dengan 7 Rukun.

2.2 Pegawai Negeri Sipil

Pegawai Negeri Sipil di Kecamatan Jatirogo sebesar 26 Jumlah PNS wanita sebesar 7 dan laki-laki sebesar 19. Pendidikan PNS terbesar di Kecamatan Jatirogo adalah lulusan SLTA Dengan jumlah 21

2.1 Rukun Warga dan Rukun Tetangga

Subdistrict Jatirogo Consist of 18 villages, 108 Rukun warga and 348 Rukun tetangga. Village with biggest amount of rw is Sugihan with 12 rw, and village with the smallest amount of rw is Jombok, Sidomulyo, Demit, and Ketodan with 3 rw. While for the biggest amount of rt is Wotsogo with 43 rt and the smallest amount of rt is Sidomulyo village.

2.2 Civil Servants

The number of civil servants in subdistrict Jatirogo Is 26 The number of female civil servants is 7 and male civil sevrvants is 19. The biggest last education of civil sevants in Jatirogo subdistrict is Senior High School with 21 people.

2.1 WILAYAH ADMINISTRATIF

ADMINISTRATIVE AREA

**Jumlah Rukun Warga (RW) dan Rukun Tetangga (RT) Menurut
Tabel 2.1.1 Desa/Kelurahan di Kecamatan Jatirogo, 2021
Table Number of Rukun Warga and Rukn Tetangga by
Villages/Kelurahan in Jatirogo Subdistrict, 2021**

Desa/Kelurahan <i>Village/Kelurahan</i>	Rukun Warga (RW) <i>Rukun Warga</i>	Rukun Tetangga (RT) <i>Rukun Tetangga</i>	Dusun
(1)	(2)	(3)	(4)
Karantengah	6	17	5
Jombok	3	12	3
Wotsogo	11	43	2
Sidomulyo	3	7	2
Jatiklabang	7	19	3
Dingil	9	26	2
Demit	3	13	2
Sugihan	12	20	3
Sadang	8	28	3
Bader	4	10	3
Paseyan	7	22	2
Kebonharjo	5	15	2
Wangi	6	23	3
Ketodan	3	14	4
Besowo	4	19	3
Ngepon	5	10	3
Kedungmakam	4	14	1
Sekaran	4	19	3
Kecamatan Jatirogo	108	348	46

Sumber/Source: BPS, Pendataan Potensi Desa (Podes) 2021/BPS-Statistics Indonesia, Village Potential Data Collecting 2021

2.2 SUMBER DAYA MANUSIA HUMAN RESOURCES

Tabel 2.2.1 Jumlah Pegawai Negeri Sipil Menurut Pemerintah Daerah dan Jenis Kelamin di Kecamatan Jatirogo 2021
Table *Number of Civil Servants by Local Government and Sex in Sub Regional Jatirogo 2021*

Pemerintah Daerah Local Government	Laki-Laki Male	Perempuan Female	Jumlah Total
(1)	(2)	(3)	(4)
Kecamatan Jatirogo	19	7	26

Sumber/Source: ...

Tabel 2.2.2
Table

**Jumlah Pegawai Negeri Sipil Pemerintah Daerah
Daerah Kecamatan Jatirogo Menurut Tingkat
Pendidikan dan Jenis Kelamin, 2021
Number of Civil Servant of Jatirogo District
Government by Educational Level and Sex 2021**

Tingkat Pendidikan <i>Educational Level</i>	Laki-Laki <i>Male</i>	Perempuan <i>Female</i>	Jumlah <i>Total</i>
(1)	(2)	(3)	(4)
Sekolah Dasar (SD) <i>Primary School</i>	-	-	-
SMP/Sederajat <i>Junior High School</i>	-	-	-
SMA/Sederajat <i>Senior High School</i>	16	5	21
Diploma I/Akta I <i>Diploma I/Akta I</i>	-	-	-
Diploma II/Akta II <i>Diploma II/Akta II</i>	-	-	-
Diploma III/Akta III <i>Diploma III/Akta III</i>	-	-	-
Diploma IV/Akta IV <i>Diploma IV/Akta IV</i>	-	-	-
S1/Sarjana <i>Under Graduate/Bachelor</i>	3	2	5
S2/Pasca Sarjana <i>Graduate</i>	-	-	-
S3/Doktor/Ph.D <i>Post Graduate</i>	-	-	-
Jumlah/Total	19	7	26

Catatan/Note: ...

Sumber/Source: ...

PENDUDUK

KEPADATAN PENDUDUK

TOTAL PENDUDUK

518 jiwa/km²

Rasio
101

Penduduk
57 730 jiwa



3.1 Penduduk

3.1 Populations

Berdasarkan hasil registrasi oleh Dinas Pendudukan dan Catatan Sipil Kabupaten Tuban tahun 2022 penduduk Kecamatan Jatirogo sebesar 57.730 dengan kepadatan penduduk sebesar 518 per Km² Jika dilihat berdasarkan jenis kelamin jumlah penduduk laki-laki sebesar 28.937 dan penduduk perempuan sebesar 28.793 dan penduduk laki-laki sebesar 28.937 Jumlah penduduk laki-laki lebih besar dibandingkan jumlah penduduk perempuan.

Tabel 3.1 Penduduk, Distribusi Persentase Penduduk, Kepadatan Penduduk, Rasio Jenis Kelamin Penduduk Menurut Desa/Kelurahan di Kecamatan Jatirogo, 2021
Population, Percentage Distribution of Population, Population Density, and Population Sex Ratio by Villages/Kelurahan in Jatirogo Subdistrict, 2021

Desa/Kelurahan <i>Village/Kelurahan</i>	Penduduk		
	Laki-Laki <i>Male</i>	Perempuan <i>Female</i>	Jumlah <i>Total</i>
(1)	(2)	(3)	(4)
Karangtengah	1 174	1 150	2 324
Jombok	904	906	1 810
Wotsogo	2 974	2 999	5 973
Sidomulyo	1 021	969	1 990
Jatiklabang	1 717	1 691	3 408
Dingil	1 861	1 791	3 652
Demit	1 212	1 126	2 338
Sugihan	2 585	2 748	5 333
Sadang	2 407	2 435	4 842
Bader	1 026	1 043	2 069
Paseyan	1 833	1 865	3 698
Kebonharjo	1 717	1 742	3 459
Wangi	1 751	1 690	3 441
Ketodan	1 063	1 015	2 078
Besowo	1 507	1 479	2 986
Ngepon	1 539	1 523	3 062
Kedungmakam	1 040	985	2 025
Sekaran	1 606	1 636	3 242
Kecamatan Jatirogo	28 937	28 793	57 730

Catatan/Note: ...

Sumber/Source: Dinas Kependudukan dan Pencatatan Kab. Tuban/Departement of Population and Civil Regrestration

Lanjutan Tabel/*Continued Table* 3.1

Desa Village	Persentase Penduduk Percentage of Total Population	Kepadatan Penduduk (per km²) Population Density (per Sq km)	Rasio Jenis Kelamin Penduduk Population Sex Ratio
(1)	(5)	(6)	(7)
Karangtengah	4.03	511	102
Jombok	3.14	589	100
Wotsogo	10.35	3017	99
Sidomulyo	3.45	589	105
Jatiklabang	5.90	416	101
Dingil	6.33	473	104
Demit	4.05	208	108
Sugihan	9.24	919	94
Sadang	8.39	1420	99
Bader	3.58	575	98
Paseyan	6.41	941	98
Kebonharjo	5.99	548	99
Wangi	5.96	502	104
Ketodan	3.60	395	105
Besowo	5.17	365	102
Ngepon	5.30	299	101
Kedungmakam	3.50	412	106
Sekaran	5.62	252	98
Kecamatan Jatirogo	100	518	101

Catatan/Note: ...

Sumber/Source: Dinas Kependudukan dan Pencatatan Kab. Tuban/*Department of Population and Civil Registration*

Tabel 3.2 Jumlah Penduduk Menurut Kelompok Umur dan Jenis Kelamin di Kecamatan Jatirogo, 2021
Table Population by Age Groups and Sex in Jatirogo Subdistrict, 2021

Desa Village	Penduduk		
	Laki-Laki Male	Perempuan Female	Jumlah Total
(1)	(2)	(3)	(4)
< 1	112	103	215
0 - 4	1 689	1 585	3 274
5 - 9	2 066	1 982	4 048
10 - 14	2 185	2 057	4 242
15 - 19	2 158	1 939	4 097
20 - 24	2 088	1 949	4 037
25 - 29	2 050	1 944	3 994
30 - 34	2 029	2 023	4 052
35 - 39	2 556	2 503	5 059
40 - 44	2 238	2 180	4 418
45 - 49	1 969	2 047	4 016
50 - 54	1 936	2 065	4 001
55 - 59	1 959	2 028	3 987
60 - 64	1 566	1 724	3 290
65 - 69	1 147	1 062	2 209
70 - 74	640	659	1 299
75 +	549	943	1 492
Kecamatan Jatirogo	28 937	28 793	57 730

Catatan/Note: ...

Sumber/Source: Dinas Kependudukan dan Pencatatan Kab. Tuban/Department of Population and Civil Registration

Tabel 3.3 Jumlah Penduduk Per Desa/Kelurahan Menurut Pekerjaan di Kecamatan Jatirogo, 2021
Table Population Per Village/Kelurahan and by Type of Work in Jatirogo Subdistrict, 2021

Desa Village	Petani/Buruh Tani Farmer	Nelayan Fisherman	Wiraswasta Entrepreneur
(1)	(2)	(3)	(4)
Karangtengah	666	0	383
Jombok	295	0	271
Wotsogo	161	1	1 292
Sidomulyo	404	0	404
Jatiklabang	673	0	548
Dingil	758	0	745
Demit	424	0	299
Sugihan	512	2	1 027
Sadang	580	3	611
Bader	285	0	391
Paseyan	306	0	775
Kebonharjo	505	0	562
Wangi	1 383	0	573
Ketodan	966	0	218
Besowo	1 269	1	475
Ngepon	1 298	3	455
Kedungmakam	914	1	220
Sekaran	989	1	520
Kecamatan Jatirogo	12 382	12	9 769

Catatan/Note: ...

Sumber/Source: Dinas Kependudukan dan Pencatatan Kab. Tuban/Department of Population and Civil Registration

Lanjutan Tabel/*Continued Table* 3.3

Desa Village	Pedagang Seller	PNS/TNI/Polri Civil Servant	Karyawan Swasta Private Sector Employee
(1)	(5)	(6)	(7)
Karangtengah	7	71	17
Jombok	28	78	12
Wotsogo	115	392	142
Sidomulyo	21	80	16
Jatiklabang	26	97	28
Dingil	23	115	10
Demit	7	28	15
Sugihan	43	267	123
Sadang	86	294	82
Bader	48	59	53
Paseyan	89	140	60
Kebonharjo	81	153	60
Wangi	34	32	9
Ketodan	8	54	2
Besowo	10	48	22
Ngepon	8	35	12
Kedungmakam	12	36	7
Sekaran	14	34	16
Kecamatan Jatirogo	660	2 013	686

Catatan/Note: ...

Sumber/Source: Dinas Kependudukan dan Pencatatan Kab. Tuban/*Department of Population and Civil Registration*

Lanjutan Tabel/*Continued Table* 3.3

Desa Village	Tukang Batu Costruction Worker	Guru Teacher	Tidak Bekerja Unemployment
(1)	(8)	(9)	(10)
Karangtengah	5	15	11
Jombok	4	13	13
Wotsogo	3	91	11
Sidomulyo	1	15	8
Jatiklabang	1	28	9
Dingil	0	15	16
Demit	0	22	10
Sugihan	4	65	14
Sadang	3	38	8
Bader	5	23	11
Paseyan	0	37	12
Kebonharjo	9	36	15
Wangi	2	12	4
Ketodan	6	6	9
Besowo	0	23	10
Ngepon	0	10	14
Kedungmakam	1	3	11
Sekaran	0	14	11
Kecamatan Jatirogo	44	466	197

Catatan/Note: ...

Sumber/Source: Dinas Kependudukan dan Pencatatan Kab. Tuban/*Departement of Population and Civil Registration*

4

SOSIAL DAN KESEJAHTERAAN RAKYAT

Jumlah Fasilitas Pendidikan



Jumlah Fasilitas Kesehatan

Jumlah Tenaga Kesehatan

Jumlah Tempat Peribadatan

PENJELASAN TEKNIS

4.1 Pendidikan

Keberhasilan proses pendidikan sangat tergantung oleh tersediannya sarana dan prasarana serta tenaga pengajar yang memadai. Pada tahun 2021 jumlah sekolah dasar (SD) dan Madrasah Ibtidaiyah (MI) sebesar 30 Jumlah Sekolah Menengah Pertama (SMP) sebesar 8 Dan jumlah Madrasah Tsanawiyah sebesar 5 Jumlah Sekolah Menengah Atas sebesar 3 dan jumlah Sekolah Menengah Kejuruan sebesar 3.

4.2 Kesehatan

Sarana prasarana bidang kesehatan di Kecamatan Jatirogo pada tahun 2021 terdiri atas 1 rumah sakit, 6 unit puskesmas, 1 polindes

4.3 Agama

Negara Indonesia yang berdasarkan Pancasila dan Undang-undang 1945 menjamin kehidupan beragama dan senantiasa mengembangkan kerukunan hidup. Pada tahun 2022 jumlah prasarana ibadah di Kecamatan Jatirogo sebesar 37 masjid, 327 Musholla, 3 gereja kristen, 2 gereja katolik.

TECHNICALNOTES

4.1 Education

Success of education process is very depends of the existance of education facility and good teaching staff. In 2021 number of elementary school is 17. And the number of Madrasah Ibtidaiyah is 13 Number of Junior high school is 8 And Madrasah Tsanawiyah is 5 Number of Highschool and Madrasah Aliyah is 6

4.2 Health

Health facility in JatirogoX subdistrict consist of 1 Hospital, 6 Public health center, 1 polindes

4.3 Religion

Indonesia is a country based on Pancasila and Undang-undang 1945 that ensure a religious life and always develop a harmony life balance. In 2022 number of religion facility consist of 37 Mosque, 327 Prayer room (Musholla), 3 Cristian cruch and 2 Catholic Cruch.

4.1 PENDIDIKAN EDUCATION

Tabel 4.1.1 Banyaknya Desa¹/Kelurahan yang Memiliki Fasilitas Sekolah Menurut Tingkat Pendidikan di Kecamatan Jatirogo, 2019–2021
Number of Villages¹/Kelurahan Having Educational Facilities by Educational Level in Jatirogo Subdistrict, 2019–2021

Tingkat Pendidikan Educational Level	2019	2020	2021
(1)	(2)	(3)	(4)
Sekolah Dasar (SD) ¹ Elementary Schools ¹	18	18	17
Madrasah Ibtidaiyah (MI) ² Madrasah Ibtidaiyah (MI) ²	12	12	13
Sekolah Menengah Pertama (SMP) ¹ Junior High Schools ¹	8	8	8
Madrasah Tsanawiyah (MTs) ² Madrasah Tsanawiyah (MTs) ²	5	5	5
Sekolah Menengah Atas (SMA) ¹ Senior High Schools ¹	3	3	3
Sekolah Menengah Kejuruan (SMK) ¹ Vocational High Schools ¹	3	3	3
Madrasah Aliyah (MA) ² Madrasah Aliyah (MA) ²	3	3	3

Catatan/Note: ¹Desa pada tabel ini termasuk Unit Permukiman Transmigrasi (UPT) yang masih dibina oleh kementerian terkait
Villages in this table include Transmigration Settlement Unit which is still fostered by the relevant ministries

Sumber/Source: BPS, Pendataan Potensi Desa (Podes) 2020 dan 2021
BPS-Statistics Indonesia, Village Potential Data Collecting 2020 and 2021

Tabel
Table

4.1.2

Jumlah Sekolah Menurut Tingkat Pendidikan di Kecamatan Jatirogo, 2020/2021 dan 2021/2022
Number of Schools by Educational Level in Jatirogo Subdistrict, 2020/2021 and 2021/2022

Tingkat Pendidikan Educational Level	Negeri Public		Swasta Private		Jumlah Total	
	2020/2021	2021/2022	2020/2021	2021/2022	2020/2021	2021/2022
(1)	(2)	(3)	(4)	(5)	(6)	(7)
Taman Kanak-Kanak (TK) ¹ Kindergarten ¹	-	-	28	28	28	28
Raudatul Athfal (RA) ² Raudatul Athfal (RA) ²	-	-	9	9	9	9
Sekolah Dasar (SD) ¹ Elementary Schools ¹	31	30	1	1	32	32
Madrasah Ibtidaiyah (MI) ² Madrasah Ibtidaiyah (MI) ²	-	-	14	14	14	14
Sekolah Menengah Pertama (SMP) ¹ Junior High Schools ¹	3	3	3	3	6	6
Madrasah Tsanawiyah (MTs) ² Madrasah Tsanawiyah (MTs) ²	-	-	5	5	5	5
Sekolah Menengah Atas (SMA) ¹ Senior High Schools ¹	1	1	-	-	1	1
Sekolah Menengah Kejuruan (SMK) ¹ Vocational High Schools ¹	1	1	2	2	3	3
Madrasah Aliyah (MA) ² Madrasah Aliyah (MA) ²	-	-	4	4	4	4

Catatan/Note: ³Seluruh Raudatul Athfal (RA) berstatus swasta
All Raudatul Athfal (RA) are private

Sumber/Source: ¹Kementerian Pendidikan, Kebudayaan, Riset, dan Teknologi, Sistem Data Pokok Pendidikan, data semester ganjil laporan sampai dengan 30 November 2021
Ministry of Education, Culture, Research, and Technology, Basic Education Data System, odd semester report data up to 30 November 2021

²Kementerian Agama, EMIS, data semester ganjil laporan sampai dengan 17 Februari 2022/
Ministry of Religious Affairs, EMIS, odd semester report data up to 17 February 2022

**Tabel
Table**

4.1.3

**Jumlah Guru Menurut Tingkat Pendidikan di
Kecamatan Jatirogo, 2020/2021 dan 2021/2022
Number of Teachers by Educational Level in Jatirogo
Subdistrict, 2020/2021 and 2021/2022**

Tingkat Pendidikan Educational Level	Negeri Public		Swasta Private		Jumlah Total	
	2020/2021	2021/2022	2020/2021	2021/2022	2020/2021	2021/2022
(1)	(2)	(3)	(4)	(5)	(6)	(7)
Taman Kanak-Kanak (TK) ¹ Kindergarten ¹	-	-	83	106	83	106
Raudatul Athfal (RA) ² Raudatul Athfal (RA) ²	-	-	38	49	38	49
Sekolah Dasar (SD) ¹ Elementary Schools ¹	292	283	15	10	307	293
Madrasah Ibtidaiyah (MI) ² Madrasah Ibtidaiyah (MI) ²	-	-	14	14	14	14
Sekolah Menengah Pertama (SMP) ¹ Junior High Schools ¹	91	88	34	31	125	119
Madrasah Tsanawiyah (MTs) ² Madrasah Tsanawiyah (MTs) ²	-	-	62	82	62	82
Sekolah Menengah Atas (SMA) ¹ Senior High Schools ¹	35	39	-	-	35	39
Sekolah Menengah Kejuruan (SMK) ¹ Vocational High Schools ¹	54	58	21	15	75	73
Madrasah Aliyah (MA) ² Madrasah Aliyah (MA) ²	-	-	4	4	4	4

Catatan/Note: ³Jumlah guru termasuk kepala sekolah dan guru/
The total of teachers including headmaster and teacher.

⁴Guru yang mengajar di dua sekolah atau lebih dihitung di masing-masing sekolah/
Teacher who taught in two schools or more counted in every school.

Sumber/Source: ¹Kementerian Pendidikan, Kebudayaan, Riset, dan Teknologi, Sistem Data Pokok Pendidikan, data semester ganjil laporan sampai dengan 30 November 2021/
Ministry of Education, Culture, Research, and Technology, Basic Education Data System, odd semester report data up to 30 November 2021

²Kementerian Agama, EMIS, data semester ganjil laporan sampai dengan 17 Februari 2022/
Ministry of Religious Affairs, EMIS, odd semester report data up to 17 February 2022

Tabel
Table

4.1.4

**Jumlah Murid Menurut Tingkat Pendidikan di Kecamatan
Jatirogo, 2020/2021 dan 2021/2022**
**Number of Pupils by Educational Level in Jatirogo
Subdistrict, 2020/2021 and 2021/2022**

Tingkat Pendidikan Educational Level	Negeri Public		Swasta Private		Jumlah Total	
	2020/2021	2021/2022	2020/2021	2021/2022	2020/2021	2021/2022
(1)	(2)	(3)	(4)	(5)	(6)	(7)
Taman Kanak-Kanak (TK) ¹ Kindergarten ¹	-	-	1284	1233	1284	1233
Raudatul Athfal (RA) ² Raudatul Athfal (RA) ²	-	-	612	448	612	448
Sekolah Dasar (SD) ¹ Elementary Schools ¹	3469	3284	170	161	3639	3445
Madrasah Ibtidaiyah (MI) ² Madrasah Ibtidaiyah (MI) ²	-	-	4223	1385	4223	1385
Sekolah Menengah Pertama (SMP) ¹ Junior High Schools ¹	1489	1513	374	385	1863	1898
Madrasah Tsanawiyah (MTs) ² Madrasah Tsanawiyah (MTs) ²	-	-	682	645	682	645
Sekolah Menengah Atas (SMA) ¹ Senior High Schools ¹	745	749	-	-	745	749
Sekolah Menengah Kejuruan (SMK) ¹ Vocational High Schools ¹	1350	1396	122	130	1472	1526
Madrasah Aliyah (MA) ² Madrasah Aliyah (MA) ²	-	-	455	462	455	462

Catatan/Note: ...

Sumber/Source: ¹Kementerian Pendidikan, Kebudayaan, Riset, dan Teknologi, Sistem Data Pokok Pendidikan, data semester ganjil laporan sampai dengan 30 November 2021/Ministry of Education, Culture, Research, and Technology, Basic Education Data System, odd semester report data up to 30 November 2021

²Kementerian Agama, EMIS, data semester ganjil laporan sampai dengan 17 Februari 2022/Ministry of Religious Affairs, EMIS, odd semester report data up to 17 February 2022

Tabel
Table

4.1.5

**Jumlah Sekolah, Guru dan Murid TK di Bawah
Kementerian Pendidikan dan Kebudayaan Menurut Desa
di Kecamatan Jatirogo, 2020/2021 dan 2021/2022**
**Number of School, Teacher and Pupils in Kindergarten
Under The Ministry of Education and Culture by Village
Level in Jatirogo Subdistrict, 2020/2021 and 2021/2022**

Desa/Kelurahan Village/Kelurahan	Sekolah School					
	Negeri Public		Swasta Private		Jumlah Total	
	2020/2021	2021/2022	2020/2021	2021/2022	2020/2021	2021/2022
(1)	(2)	(3)	(4)	(5)	(6)	(7)
Karangtengah	-	-	-	-	-	-
Jombok	-	-	1	1	1	1
Wotsogo	-	-	5	5	5	5
Sidomulyo	-	-	2	2	2	2
Jatiklabang	-	-	2	2	2	2
Dingil	-	-	1	1	1	1
Demit	-	-	1	1	1	1
Sugihan	-	-	3	3	3	3
Sadang	-	-	3	3	3	3
Bader	-	-	1	1	1	1
Paseyan	-	-	1	1	1	1
Kebonharjo	-	-	2	2	2	2
Wangi	-	-	1	1	1	1
Ketodan	-	-	1	1	1	1
Besowo	-	-	1	1	1	1
Ngepon	-	-	1	1	1	1
Kedungmakam	-	-	1	1	1	1
Sekaran	-	-	1	1	1	1
Kecamatan Jatirogo	-	-	28	28	28	28

Catatan/Note: ...

Sumber/Source: ¹Kementerian Pendidikan, Kebudayaan, Riset, dan Teknologi, Sistem Data Pokok Pendidikan, data semester ganjil laporan sampai dengan 30 November 2021/Ministry of Education, Culture, Research, and Technology, Basic Education Data System, odd semester report data up to 30 November 2021

²Kementerian Agama, EMIS, data semester ganjil laporan sampai dengan 17 Februari 2022/Ministry of Religious Affairs, EMIS, odd semester report data up to 17 February 2022

Lanjutan Tabel/Continued Table 4.1.5

Desa/Kelurahan Village/Kelurahan	Guru Teacher					
	Negeri Public		Swasta Private		Jumlah Total	
	2020/2021	2021/2022	2020/2021	2021/2022	2020/2021	2021/2022
(1)	(14)	(15)	(16)	(17)	(18)	(19)
Karangtengah	-	-	-	-	-	-
Jombok	-	-	1	1	1	1
Wotsogo	-	-	20	21	20	21
Sidomulyo	-	-	5	4	5	4
Jatiklabang	-	-	4	4	4	4
Dingil	-	-	3	3	3	3
Demit	-	-	2	2	2	2
Sugihan	-	-	10	10	10	10
Sadang	-	-	13	12	13	12
Bader	-	-	1	1	1	1
Paseyan	-	-	2	1	2	1
Kebonharjo	-	-	10	10	10	10
Wangi	-	-	1	1	1	1
Ketodan	-	-	3	3	3	3
Besowo	-	-	3	3	3	3
Ngepon	-	-	2	2	2	2
Kedungmakam	-	-	1	1	1	1
Sekaran	-	-	2	1	2	1
Kecamatan Jatirogo	-	-	83	80	83	80

Catatan/Note: ...

Sumber/Source: ¹Kementerian Pendidikan, Kebudayaan, Riset, dan Teknologi, Sistem Data Pokok Pendidikan, data semester ganjil laporan sampai dengan 30 November 2021/Ministry of Education, Culture, Research, and Technology, Basic Education Data System, odd semester report data up to 30 November 2021

²Kementerian Agama, EMIS, data semester ganjil laporan sampai dengan 17 Februari 2022/Ministry of Religious Affairs, EMIS, odd semester report data up to 17 February 2022

Lanjutan Tabel/Continued Table 4.1.5

Desa/Kelurahan Village/Kelurahan	Murid Pupils					
	Negeri Public		Swasta Private		Jumlah Total	
	2020/2021	2021/2022	2020/2021	2021/2022	2020/2021	2021/2022
(1)	(8)	(9)	(10)	(11)	(12)	(13)
Karangtengah	-	-	-	-	-	-
Jombok	-	-	25	19	25	19
Wotsogo	-	-	358	321	358	321
Sidomulyo	-	-	44	50	44	50
Jatiklabang	-	-	71	75	71	75
Dingil	-	-	52	58	52	58
Demit	-	-	23	29	23	29
Sugihan	-	-	121	122	121	122
Sadang	-	-	165	155	165	155
Bader	-	-	38	35	38	35
Paseyan	-	-	17	13	17	13
Kebonharjo	-	-	154	140	154	140
Wangi	-	-	9	10	9	10
Ketodan	-	-	39	36	39	36
Besowo	-	-	48	47	48	47
Ngepon	-	-	39	50	39	50
Kedungmakam	-	-	33	34	33	34
Sekaran	-	-	48	30	48	30
Kecamatan Jatirogo	-	-	1284	1224	1284	1224

Catatan/Note: ...

Sumber/Source: ¹Kementerian Pendidikan, Kebudayaan, Riset, dan Teknologi, Sistem Data Pokok Pendidikan, data semester ganjil laporan sampai dengan 30 November 2021/Ministry of Education, Culture, Research, and Technology, Basic Education Data System, odd semester report data up to 30 November 2021

²Kementerian Agama, EMIS, data semester ganjil laporan sampai dengan 17 Februari 2022/Ministry of Religious Affairs, EMIS, odd semester report data up to 17 February 2022

Tabel 4.1.6
Table

Jumlah Sekolah, Gurudan Murid Raudatul Athfal (RA) di Bawah Kementerian Agama Menurut Desa di Kecamatan Jatirogo, 2020/2021 dan 2021/2022
Number of School, Teacher and Pupils in Raudatul Athfal (RA) Under The Ministry of Religious by Village Level in Jatirogo Subdistrict, 2020/2021 and 2021/2022

Desa/Kelurahan Village/Kelurahan	Sekolah School					
	Negeri Public		Swasta Private		Jumlah Total	
	2020/2021	2021/2022	2020/2021	2021/2022	2020/2021	2021/2022
(1)	(2)	(3)	(4)	(5)	(6)	(7)
Karangtengah	-	-	1	1	1	1
Jombok	-	-	-	-	-	-
Wotsogo	-	-	-	-	-	-
Sidomulyo	-	-	-	-	-	-
Jatiklabang	-	-	-	-	-	-
Dingjil	-	-	1	1	1	1
Demit	-	-	2	2	2	2
Sugihan	-	-	-	-	-	-
Sadang	-	-	-	-	-	-
Bader	-	-	1	1	1	1
Paseyan	-	-	1	1	1	1
Kebonharjo	-	-	-	-	-	-
Wangi	-	-	1	1	1	1
Ketodan	-	-	-	-	-	-
Besowo	-	-	1	1	1	1
Ngepon	-	-	-	-	-	-
Kedungmakam	-	-	-	-	-	-
Sekaran	-	-	1	1	1	1
Kecamatan Jatirogo	-	-	9	9	9	9

Catatan/Note: ...

Sumber/Source: ¹Kementerian Pendidikan, Kebudayaan, Riset, dan Teknologi, Sistem Data Pokok Pendidikan, data semester ganjil laporan sampai dengan 30 November 2021/Ministry of Education, Culture, Research, and Technology, Basic Education Data System, odd semester report data up to 30 November 2021

²Kementerian Agama, EMIS, data semester ganjil laporan sampai dengan 17 Februari 2022/Ministry of Religious Affairs, EMIS, odd semester report data up to 17 February 2022

Lanjutan Tabel/Continued Table 4.1.6

Desa/Kelurahan Village/Kelurahan	Guru Teacher					
	Negeri Public		Swasta Private		Jumlah Total	
	2020/2021	2021/2022	2020/2021	2021/2022	2020/2021	2021/2022
(1)	(14)	(15)	(16)	(17)	(18)	(19)
Karantengah	-	-	7	7	7	7
Jombok	-	-	-	-	-	-
Wotsogo	-	-	-	-	-	-
Sidomulyo	-	-	-	-	-	-
Jatiklabang	-	-	-	-	-	-
Dingil	-	-	5	5	5	5
Demit	-	-	6	6	6	6
Sugihan	-	-	-	-	-	-
Sadang	-	-	-	-	-	-
Bader	-	-	3	3	3	3
Paseyan	-	-	5	5	5	5
Kebonharjo	-	-	-	-	-	-
Wangi	-	-	4	4	4	4
Ketodan	-	-	-	-	-	-
Besowo	-	-	4	4	4	4
Ngepon	-	-	-	-	-	-
Kedungmakam	-	-	-	-	-	-
Sekaran	-	-	1	1	1	1
Kecamatan Jatirogo	-	-	35	35	35	35

Catatan/Note: ...

Sumber/Source: ¹Kementerian Agama, EMIS, data semester ganjil laporan sampai dengan 17 Februari 2022/Ministry of Religious Affairs, EMIS, odd semester report data up to 17 February 2022

Lanjutan Tabel/Continued Table 4.1.6

Desa/Kelurahan Village/Kelurahan	Murid Pupils					
	Negeri Public		Swasta Private		Jumlah Total	
	2020/2021	2021/2022	2020/2021	2021/2022	2020/2021	2021/2022
(1)	(8)	(9)	(10)	(11)	(12)	(13)
Karangtengah	-	-	64	64	64	64
Jombok	-	-	-	-	-	-
Wotsogo	-	-	-	-	-	-
Sidomulyo	-	-	-	-	-	-
Jatiklabang	-	-	-	-	-	-
Dingil	-	-	77	77	77	77
Demit	-	-	55	55	55	55
Sugihan	-	-	-	-	-	-
Sadang	-	-	-	-	-	-
Bader	-	-	21	21	21	21
Paseyan	-	-	65	65	65	65
Kebonharjo	-	-	-	-	-	-
Wangi	-	-	75	75	75	75
Ketodan	-	-	-	-	-	-
Besowo	-	-	45	45	45	45
Ngepon	-	-	-	-	-	-
Kedungmakam	-	-	-	-	-	-
Sekaran	-	-	27	27	27	27
Kecamatan Jatirogo	-	-	429	429	429	429

Catatan/Note: ...

Sumber/Source: ¹Kementerian Agama, EMIS, data semester ganjil laporan sampai dengan 17 Februari 2022/Ministry of Religious Affairs, EMIS, odd semester report data up to 17 February 2022

Tabel 4.1.7
Table

Jumlah Sekolah, Guru dan Murid Sekolah Dasar (SD) di Bawah Kementerian Pendidikan dan Kebudayaan Menurut Desa di Kecamatan Jatirogo, 2020/2021 dan 2021/2022

Number of School, Teacher and Pupils in Primary Schools Under The Ministry of Education and Culture by Village Level in Jatirogo Subdistrict, 2020/2021 and 2021/2022

Desa/Kelurahan Village/Kelurahan	Sekolah School					
	Negeri Public		Swasta Private		Jumlah Total	
	2020/2021	2021/2022	2020/2021	2021/2022	2020/2021	2021/2022
(1)	(2)	(3)	(4)	(5)	(6)	(7)
Karantengah	2	1	-	-	2	1
Jombok	1	1	-	-	1	1
Wotsogo	3	3	-	-	3	3
Sidomulyo	1	1	-	-	1	1
Jatiklabang	2	2	-	-	2	2
Dingil	3	3	-	-	3	3
Demit	1	1	-	-	1	1
Sugihan	2	2	-	-	2	2
Sadang	2	2	1	1	3	3
Bader	1	1	-	-	1	1
Paseyan	2	2	-	-	2	2
Kebonharjo	2	2	-	-	2	2
Wangi	2	2	-	-	2	2
Ketodan	1	1	-	-	1	1
Besowo	1	1	-	-	1	1
Ngepon	2	2	-	-	2	2
Kedungmakam	1	1	-	-	1	1
Sekaran	2	2	-	-	2	2
Kecamatan Jatirogo	31	30	1	1	32	31

Catatan/Note: ...

Sumber/Source: ¹Kementerian Pendidikan, Kebudayaan, Riset, dan Teknologi, Sistem Data Pokok Pendidikan, data semester ganjil laporan sampai dengan 30 November 2021/Ministry of Education, Culture, Research, and Technology, Basic Education Data System, odd semester report data up to 30 November 2021

Lanjutan Tabel/Continued Table 4.1.7

Desa/Kelurahan Village/Kelurahan	Guru Teacher					
	Negeri Public		Swasta Private		Jumlah Total	
	2020/2021	2021/2022	2020/2021	2021/2022	2020/2021	2021/2022
(1)	(14)	(15)	(16)	(17)	(18)	(19)
Karantengah	16	10	-	-	16	10
Jombok	7	8	-	-	7	8
Wotsogo	28	31	-	-	28	31
Sidomulyo	8	8	-	-	8	8
Jatiklabang	16	16	-	-	16	16
Dingil	21	23	-	-	21	23
Demit	8	8	-	-	8	8
Sugihan	24	24	-	-	24	24
Sadang	16	17	14	9	30	26
Bader	8	8	-	-	8	8
Paseyan	16	15	-	-	16	15
Kebonharjo	17	14	-	-	17	14
Wangi	18	16	-	-	18	16
Ketodan	9	8	-	-	9	8
Besowo	6	8	-	-	6	8
Ngepon	17	18	-	-	17	18
Kedungmakam	8	7	-	-	8	7
Sekaran	14	14	-	-	14	14
Kecamatan Jatirogo	257	253	14	9	271	262

Catatan/Note: ...

Sumber/Source: ²Kementerian Agama, EMIS, data semester ganjil laporan sampai dengan 17 Februari 2022/Ministry of Religious Affairs, EMIS, odd semester report data up to 17 February 2022

Lanjutan Tabel/Continued Table 4.1.7

Desa/Kelurahan Village/Kelurahan	Murid Pupils					
	Negeri Public		Swasta Private		Jumlah Total	
	2020/2021	2021/2022	2020/2021	2021/2022	2020/2021	2021/2022
(1)	(8)	(9)	(10)	(11)	(12)	(13)
Karangtengah	120	118	-	-	120	118
Jombok	92	75	-	-	92	75
Wotsogo	585	563	-	-	585	563
Sidomulyo	132	118	-	-	132	118
Jatiklabang	238	231	-	-	238	231
Dingil	192	175	-	-	192	175
Demit	39	45	-	-	39	45
Sugihan	389	366	-	-	389	366
Sadang	274	257	164	160	438	417
Bader	79	74	-	-	79	74
Paseyan	182	161	-	-	182	161
Kebonharjo	151	151	-	-	151	151
Wangi	182	160	-	-	182	160
Ketodan	124	117	-	-	124	117
Besowo	139	144	-	-	139	144
Ngepon	194	193	-	-	194	193
Kedungmakam	124	114	-	-	124	114
Sekaran	210	215	-	-	210	215
Kecamatan Jatirogo	3 446	257	164	160	3 610	3 437

Catatan/Note: ...

Sumber/Source: ¹Kementerian Pendidikan, Kebudayaan, Riset, dan Teknologi, Sistem Data Pokok Pendidikan, data semester ganjil laporan sampai dengan 30 November 2021/Ministry of Education, Culture, Research, and Technology, Basic Education Data System, odd semester report data up to 30 November 2021

Tabel 4.1.8
Table

Jumlah Sekolah, Guru dan Murid Madrasah Ibtidaiyah (MI) di Bawah Kementerian Agama Menurut Desa di Kecamatan Jatirogo, 2020/2021 dan 2021/2022
Number of School, Teacher and Pupils in Madrasah Ibtidaiyah (MI) Under The Ministry of Religious by Village Level in Jatirogo Subdistrict, 2020/2021 and 2021/2022

Desa/Kelurahan Village/Kelurahan	Sekolah School					
	Negeri Public		Swasta Private		Jumlah Total	
	2020/2021	2021/2022	2020/2021	2021/2022	2020/2021	2021/2022
(1)	(2)	(3)	(4)	(5)	(6)	(7)
Karangtengah	-	-	-	-	-	-
Jombok	-	-	-	1	-	1
Wotsogo	-	-	1	1	1	1
Sidomulyo	-	-	-	-	-	-
Jatiklabang	-	-	1	1	1	1
Dingil	-	-	1	1	1	1
Demit	-	-	2	2	2	2
Sugihan	-	-	1	1	1	1
Sadang	-	-	1	1	1	1
Bader	-	-	1	1	1	1
Paseyan	-	-	1	1	1	1
Kebonharjo	-	-	-	1	-	1
Wangi	-	-	1	1	1	1
Ketodan	-	-	-	-	-	-
Besowo	-	-	1	1	1	1
Ngepon	-	-	-	-	-	-
Kedungmakam	-	-	-	-	-	-
Sekaran	-	-	1	1	1	1
Kecamatan Jatirogo	-	-	12	13	12	13

Catatan/Note: ...

Sumber/Source: ¹Kementerian Agama, EMIS, data semester ganjil laporan sampai dengan 17 Februari 2022/Ministry of Religious Affairs, EMIS, odd semester report data up to 17 February 2022

Lanjutan Tabel/Continued Table 4.1.8

Desa/Kelurahan Village/Kelurahan	Guru Teacher					
	Negeri Public		Swasta Private		Jumlah Total	
	2020/2021	2021/2022	2020/2021	2021/2022	2020/2021	2021/2022
(1)	(14)	(15)	(16)	(17)	(18)	(19)
Karangtengah	-	-	-	-	-	-
Jombok	-	-	-	4	-	4
Wotsogo	-	-	16	18	16	18
Sidomulyo	-	-	-	-	-	-
Jatiklabang	-	-	8	9	8	9
Dingil	-	-	13	13	13	13
Demit	-	-	18	10	18	10
Sugihan	-	-	10	9	10	9
Sadang	-	-	10	10	10	10
Bader	-	-	10	11	10	11
Paseyan	-	-	6	6	6	6
Kebonharjo	-	-	23	23	23	23
Wangi	-	-	7	6	7	6
Ketodan	-	-	-	-	-	-
Besowo	-	-	9	9	9	9
Ngepon	-	-	-	-	-	-
Kedungmakam	-	-	-	-	-	-
Sekaran	-	-	-	5	-	5
Kecamatan Jatirogo	-	-	130	133	130	133

Catatan/Note: ...

Sumber/Source: ¹Kementerian Agama, EMIS, data semester ganjil laporan sampai dengan 17 Februari 2022/Ministry of Religious Affairs, EMIS, odd semester report data up to 17 February 2022

Lanjutan Tabel/Continued Table 4.1.8

Desa/Kelurahan Village/Kelurahan	Murid Pupils					
	Negeri Public		Swasta Private		Jumlah Total	
	2020/2021	2021/2022	2020/2021	2021/2022	2020/2021	2021/2022
(1)	(8)	(9)	(10)	(11)	(12)	(13)
Karangtengah	-	-	-	-	-	-
Jombok	-	-	-	31	-	31
Wotsogo	-	-	168	416	168	416
Sidomulyo	-	-	-	-	-	-
Jatiklabang	-	-	22	22	22	22
Dingil	-	-	139	124	139	124
Demit	-	-	121	120	121	120
Sugihan	-	-	141	154	141	154
Sadang	-	-	52	50	52	50
Bader	-	-	48	51	48	51
Paseyan	-	-	54	59	54	59
Kebonharjo	-	-	121	122	121	122
Wangi	-	-	79	84	79	84
Ketodan	-	-	-	-	-	-
Besowo	-	-	115	108	115	108
Ngepon	-	-	-	-	-	-
Kedungmakam	-	-	-	-	-	-
Sekaran	-	-	-	57	-	57
Kecamatan Jatirogo	-	-	1 060	1 398	1 060	1 398

Catatan/Note: ...

Sumber/Source: ¹Kementerian Agama, EMIS, data semester ganjil laporan sampai dengan 17 Februari 2022/Ministry of Religious Affairs, EMIS, odd semester report data up to 17 February 2022

Tabel 4.1.9
Table

Jumlah Sekolah, Guru dan Murid Sekolah Menengah Pertama (SMP) di Bawah Kementerian Pendidikan dan Kebudayaan Menurut Desa di Kecamatan Jatirogo 2020/2021 dan 2021/2022

Number of School, Teacher and Pupils in Lower Secondary School Under The Ministry of Education and Culture by Village Level in Jatirogo Subdistrict, 2020/2021 and 2021/2022

Desa/Kelurahan Village/Kelurahan	Sekolah School					
	Negeri Public		Swasta Private		Jumlah Total	
	2020/2021	2021/2022	2020/2021	2021/2022	2020/2021	2021/2022
(1)	(2)	(3)	(4)	(5)	(6)	(7)
Karantengah	-	-	-	-	-	-
Jombok	-	-	-	-	-	-
Wotsogo	1	-	1	-	1	1
Sidomulyo	-	-	-	-	-	-
Jatiklabang	-	-	-	-	-	-
Dingil	-	-	-	-	-	-
Demit	-	-	-	-	-	-
Sugihan	1	-	1	-	1	1
Sadang	-	-	-	-	-	-
Bader	-	1	-	1	1	1
Paseyan	-	-	-	-	-	-
Kebonharjo	-	2	-	2	2	2
Wangi	-	-	-	-	-	-
Ketodan	-	-	-	-	-	-
Besowo	-	-	-	-	-	-
Ngepon	-	-	-	-	-	-
Kedungmakam	1	-	1	-	1	1
Sekaran	-	-	-	-	-	-
Kecamatan Jatirogo	3	3	3	3	6	6

Catatan/Note: ...

Sumber/Source: ¹Kementerian Pendidikan, Kebudayaan, Riset, dan Teknologi, Sistem Data Pokok Pendidikan, data semester ganjil laporan sampai dengan 30 November 2021/Ministry of Education, Culture, Research, and Technology, Basic Education Data System, odd semester report data up to 30 November 2021

Lanjutan Tabel/Continued Table 4.1.9

Desa/Kelurahan Village/Kelurahan	Guru Teacher					
	Negeri Public		Swasta Private		Jumlah Total	
	2020/2021	2021/2022	2020/2021	2021/2022	2020/2021	2021/2022
(1)	(14)	(15)	(16)	(17)	(18)	(19)
Karangtengah	-	-	-	-	-	-
Jombok	-	-	-	-	-	-
Wotsogo	40	40	-	-	40	40
Sidomulyo	-	-	-	-	-	-
Jatiklabang	-	-	-	-	-	-
Dingil	-	-	-	-	-	-
Demit	-	-	-	-	-	-
Sugihan	39	37	-	-	39	37
Sadang	-	-	-	-	-	-
Bader	-	-	10	11	10	11
Paseyan	-	-	-	-	-	-
Kebonharjo	-	-	19	18	19	18
Wangi	-	-	-	-	-	-
Ketodan	-	-	-	-	-	-
Besowo	-	-	-	-	-	-
Ngepon	-	-	-	-	-	-
Kedungmakam	8	9	-	-	8	9
Sekaran	-	-	-	-	-	-
Kecamatan Jatirogo	87	86	29	29	116	115

Catatan/Note: ...

Sumber/Source: ¹Kementerian Pendidikan, Kebudayaan, Riset, dan Teknologi, Sistem Data Pokok Pendidikan, data semester ganjil laporan sampai dengan 30 November 2021/Ministry of Education, Culture, Research, and Technology, Basic Education Data System, odd semester report data up to 30 November 2021

Lanjutan Tabel/Continued Table 4.1.9

Desa/Kelurahan Village/Kelurahan	Murid Pupils					
	Negeri Public		Swasta Private		Jumlah Total	
	2020/2021	2021/2022	2020/2021	2021/2022	2020/2021	2021/2022
(1)	(8)	(9)	(10)	(11)	(12)	(13)
Karantengah	-	-	-	-	-	-
Jombok	-	-	-	-	-	-
Wotsogo	789	806	-	-	789	806
Sidomulyo	-	-	-	-	-	-
Jatiklabang	-	-	-	-	-	-
Dingil	-	-	-	-	-	-
Demit	-	-	-	-	-	-
Sugihan	616	633	-	-	616	633
Sadang	-	-	-	-	-	-
Bader	-	-	30	20	30	20
Paseyan	-	-	-	-	-	-
Kebonharjo	-	-	343	80	343	80
Wangi	-	-	-	-	-	-
Ketodan	-	-	-	-	-	-
Besowo	-	-	-	-	-	-
Ngepon	-	-	-	-	-	-
Kedungmakam	80	70	-	-	80	70
Sekaran	-	-	-	-	-	-
Kecamatan Jatirogo	1485	1509	373	100	1858	1609

Catatan/Note: ...

Sumber/Source: ¹Kementerian Pendidikan, Kebudayaan, Riset, dan Teknologi, Sistem Data Pokok Pendidikan, data semester ganjil laporan sampai dengan 30 November 2021/Ministry of Education, Culture, Research, and Technology, Basic Education Data System, odd semester report data up to 30 November 2021

Tabel 4.1.10
Table

Jumlah Sekolah, Guru dan Murid Madrasah Tsanawiyah (MTs) di Bawah Kementerian Agama Menurut Desa di Kecamatan Jatirogo, 2020/2021 dan 2021/2022
Number of School, Teacher and Pupils in Madrasah Tsanawiyah (MTs) Under The Ministry of Religious by Village Level in Jatirogo Subdistrict, 2020/2021 and 2021/2022

Desa/Kelurahan Village/Kelurahan	Sekolah School					
	Negeri Public		Swasta Private		Jumlah Total	
	2020/2021	2021/2022	2020/2021	2021/2022	2020/2021	2021/2022
(1)	(2)	(3)	(4)	(5)	(6)	(7)
Karangtengah	-	-	-	-	-	-
Jombok	-	-	-	-	-	-
Wotsogo	-	-	1	1	1	1
Sidomulyo	-	-	-	-	-	-
Jatiklabang	-	-	1	-	-	-
Dingil	-	-	1	2	1	2
Demit	-	-	-	-	1	-
Sugihan	-	-	-	-	-	-
Sadang	-	-	-	-	-	-
Bader	-	-	-	-	-	-
Paseyan	-	-	-	-	-	-
Kebonharjo	-	-	1	1	1	1
Wangi	-	-	-	-	-	-
Ketodan	-	-	-	-	-	-
Besowo	-	-	1	1	1	1
Ngepon	-	-	-	-	-	-
Kedungmakam	-	-	-	-	-	-
Sekaran	-	-	-	-	-	-
Kecamatan Jatirogo	-	-	5	5	5	5

Catatan/Note: ...

Sumber/Source: ¹Kementerian Agama, EMIS, data semester ganjil laporan sampai dengan 17 Februari 2022/Ministry of Religious Affairs, EMIS, odd semester report data up to 17 February 2022

Lanjutan Tabel/Continued Table 4.1.10

Desa/Kelurahan Village/Kelurahan	Guru Teacher					
	Negeri Public		Swasta Private		Jumlah Total	
	2020/2021	2021/2022	2020/2021	2021/2022	2020/2021	2021/2022
(1)	(14)	(15)	(16)	(17)	(18)	(19)
Karantengah	-	-	-	-	-	-
Jombok	-	-	-	-	-	-
Wotsogo	-	-	22	19	22	19
Sidomulyo	-	-	-	-	-	-
Jatiklabang	-	-	13	-	-	-
Dingil	-	-	15	20	13	20
Demit	-	-	-	-	15	-
Sugihan	-	-	-	-	-	-
Sadang	-	-	-	-	-	-
Bader	-	-	-	-	-	-
Paseyan	-	-	-	-	-	-
Kebonharjo	-	-	18	14	18	14
Wangi	-	-	-	-	-	-
Ketodan	-	-	-	-	-	-
Besowo	-	-	10	10	10	10
Ngepon	-	-	-	-	-	-
Kedungmakam	-	-	-	-	-	-
Sekaran	-	-	-	-	-	-
Kecamatan Jatirogo	-	-	78	63	78	63

Catatan/Note: ...

Sumber/Source: ¹Kementerian Agama, EMIS, data semester ganjil laporan sampai dengan 17 Februari 2022/Ministry of Religious Affairs, EMIS, odd semester report data up to 17 February 2022

Lanjutan Tabel/Continued Table 4.1.10

Desa/Kelurahan Village/Kelurahan	Murid Pupils					
	Negeri Public		Swasta Private		Jumlah Total	
	2020/2021	2021/2022	2020/2021	2021/2022	2020/2021	2021/2022
(1)	(8)	(9)	(10)	(11)	(12)	(13)
Karantengah	-	-	-	-	-	-
Jombok	-	-	-	-	-	-
Wotsogo	-	-	360	313	360	313
Sidomulyo	-	-	-	-	-	-
Jatiklabang	-	-	33	-	33	-
Dingil	-	-	63	81	63	81
Demit	-	-	-	-	-	-
Sugihan	-	-	-	-	-	-
Sadang	-	-	-	-	-	-
Bader	-	-	-	-	-	-
Paseyan	-	-	-	-	-	-
Kebonharjo	-	-	126	211	126	211
Wangi	-	-	-	-	-	-
Ketodan	-	-	-	-	-	-
Besowo	-	-	47	40	47	40
Ngepon	-	-	-	-	-	-
Kedungmakam	-	-	-	-	-	-
Sekaran	-	-	-	-	-	-
Kecamatan Jatirogo	-	-	629	645	629	645

Catatan/Note: ...

Sumber/Source: ¹Kementerian Agama, EMIS, data semester ganjil laporan sampai dengan 17 Februari 2022/Ministry of Religious Affairs, EMIS, odd semester report data up to 17 February 2022

Tabel 4.1.11
Table

Jumlah Sekolah, Guru dan Murid Sekolah Menengah Atas (SMA) di Bawah Kementerian Pendidikan dan Kebudayaan Menurut Desa di Kecamatan Jatirogo, 2020/2021 dan 2021/2022

Number of School, Teacher and Pupils in Upper Secondary School Under The Ministry of Education and Culture by Village Level in Jatirogo Subdistrict, 2020/2021 and 2021/2022

Desa/Kelurahan Village/Kelurahan	Sekolah School					
	Negeri Public		Swasta Private		Jumlah Total	
	2020/2021	2021/2022	2020/2021	2021/2022	2020/2021	2021/2022
(1)	(2)	(3)	(4)	(5)	(6)	(7)
Karangtengah	-	-	-	-	-	-
Jombok	-	-	-	-	-	-
Wotsogo	-	-	-	-	-	-
Sidomulyo	-	-	-	-	-	-
Jatiklabang	-	-	-	-	-	-
Dingil	-	-	-	-	-	-
Demit	-	-	-	-	-	-
Sugihan	-	-	-	-	-	-
Sadang	-	-	-	-	-	-
Bader	1	1	-	-	1	1
Paseyan	-	-	-	-	-	-
Kebonharjo	-	-	-	-	-	-
Wangi	-	-	-	-	-	-
Ketodan	-	-	-	-	-	-
Besowo	-	-	-	-	-	-
Ngepon	-	-	-	-	-	-
Kedungmakam	-	-	-	-	-	-
Sekaran	-	-	-	-	-	-
Kecamatan Jatirogo	1	1	-	-	1	1

Catatan/Note: ...

Sumber/Source: ¹Kementerian Pendidikan, Kebudayaan, Riset, dan Teknologi, Sistem Data Pokok Pendidikan, data semester ganjil laporan sampai dengan 30 November 2021/Ministry of Education, Culture, Research, and Technology, Basic Education Data System, odd semester report data up to 30 November 2021

Lanjutan Tabel/Continued Table 4.1.11

Desa/Kelurahan <i>Village/Kelurahan</i>	Guru <i>Teacher</i>					
	Negeri <i>Public</i>		Swasta <i>Private</i>		Jumlah <i>Total</i>	
	2020/2021	2021/2022	2020/2021	2021/2022	2020/2021	2021/2022
(1)	(14)	(15)	(16)	(17)	(18)	(19)
Karantengah	-	-	-	-	-	-
Jombok	-	-	-	-	-	-
Wotsogo	-	-	-	-	-	-
Sidomulyo	-	-	-	-	-	-
Jatiklabang	-	-	-	-	-	-
Dingil	-	-	-	-	-	-
Demit	-	-	-	-	-	-
Sugihan	-	-	-	-	-	-
Sadang	-	-	-	-	-	-
Bader	40	41	-	-	40	41
Paseyan	-	-	-	-	-	-
Kebonharjo	-	-	-	-	-	-
Wangi	-	-	-	-	-	-
Ketodan	-	-	-	-	-	-
Besowo	-	-	-	-	-	-
Ngepon	-	-	-	-	-	-
Kedungmakam	-	-	-	-	-	-
Sekaran	-	-	-	-	-	-
Kecamatan Jatirogo	40	41	-	-	40	41

Catatan/Note: ...

Sumber/Source: ¹Kementerian Pendidikan, Kebudayaan, Riset, dan Teknologi, Sistem Data Pokok Pendidikan, data semester ganjil laporan sampai dengan 30 November 2021/Ministry of Education, Culture, Research, and Technology, Basic Education Data System, odd semester report data up to 30 November 2021

Lanjutan Tabel/Continued Table 4.1.11

Desa/Kelurahan Village/Kelurahan	Murid Pupils					
	Negeri Public		Swasta Private		Jumlah Total	
	2020/2021	2021/2022	2020/2021	2021/2022	2020/2021	2021/2022
(1)	(8)	(9)	(10)	(11)	(12)	(13)
Karangtengah	-	-	-	-	-	-
Jombok	-	-	-	-	-	-
Wotsogo	-	-	-	-	-	-
Sidomulyo	-	-	-	-	-	-
Jatiklabang	-	-	-	-	-	-
Dingil	-	-	-	-	-	-
Demit	-	-	-	-	-	-
Sugihan	-	-	-	-	-	-
Sadang	-	-	-	-	-	-
Bader	745	749	-	-	745	749
Paseyan	-	-	-	-	-	-
Kebonharjo	-	-	-	-	-	-
Wangi	-	-	-	-	-	-
Ketodan	-	-	-	-	-	-
Besowo	-	-	-	-	-	-
Ngepon	-	-	-	-	-	-
Kedungmakam	-	-	-	-	-	-
Sekaran	-	-	-	-	-	-
Kecamatan Jatirogo	745	749	-	-	745	749

Catatan/Note: ...

Sumber/Source: ¹Kementerian Pendidikan, Kebudayaan, Riset, dan Teknologi, Sistem Data Pokok Pendidikan, data semester ganjil laporan sampai dengan 30 November 2021/Ministry of Education, Culture, Research, and Technology, Basic Education Data System, odd semester report data up to 30 November 2021

Tabel 4.1.12
Table

Jumlah Sekolah, Guru dan Murid Sekolah Menengah Kejuruan (SMK) di Bawah Kementerian Agama Menurut Desa di Kecamatan Jatirogo, 2020/2021 dan 2021/2022
Number of School, Teacher and Pupils in Vocational High School Under The Ministry of Religious by Village/Kelurahan Level in Jatirogo Subdistrict, 2020/2021 and 2021/2022

Desa/Kelurahan Village/Kelurahan	Sekolah School					
	Negeri Public		Swasta Private		Jumlah Total	
	2020/2021	2021/2022	2020/2021	2021/2022	2020/2021	2021/2022
(1)	(2)	(3)	(4)	(5)	(6)	(7)
Karangtengah	-	-	-	-	-	-
Jombok	-	-	-	-	-	-
Wotsogo	-	-	2	2	2	2
Sidomulyo	-	-	-	-	-	-
Jatiklabang	-	-	-	-	-	-
Dingil	-	-	-	-	-	-
Demit	-	-	-	-	-	-
Sugihan	-	-	-	-	-	-
Sadang	-	-	-	-	-	-
Bader	-	-	1	1	1	1
Paseyan	-	-	-	-	-	-
Kebonharjo	-	-	-	-	-	-
Wangi	-	-	-	-	-	-
Ketodan	-	-	-	-	-	-
Besowo	-	-	-	-	-	-
Ngepon	-	-	-	-	-	-
Kedungmakam	-	-	-	-	-	-
Sekaran	-	-	-	-	-	-
Kecamatan Jatirogo	-	-	3	3	3	3

Catatan/Note: ...

Sumber/Source: ¹Kementerian Pendidikan, Kebudayaan, Riset, dan Teknologi, Sistem Data Pokok Pendidikan, data semester ganjil laporan sampai dengan 30 November 2021/Ministry of Education, Culture, Research, and Technology, Basic Education Data System, odd semester report data up to 30 November 2021

Lanjutan Tabel/Continued Table 4.1.12

Desa/Kelurahan Village/Kelurahan	Guru Teacher					
	Negeri Public		Swasta Private		Jumlah Total	
	2020/2021	2021/2022	2020/2021	2021/2022	2020/2021	2021/2022
(1)	(14)	(15)	(16)	(17)	(18)	(19)
Karangtengah	-	-	-	-	-	-
Jombok	-	-	-	-	-	-
Wotsogo	-	-	18	13	18	13
Sidomulyo	-	-	-	-	-	-
Jatiklabang	-	-	-	-	-	-
Dingil	-	-	-	-	-	-
Demit	-	-	-	-	-	-
Sugihan	-	-	-	-	-	-
Sadang	-	-	-	-	-	-
Bader	-	-	57	41	57	41
Paseyan	-	-	-	-	-	-
Kebonharjo	-	-	-	-	-	-
Wangi	-	-	-	-	-	-
Ketodan	-	-	-	-	-	-
Besowo	-	-	-	-	-	-
Ngepon	-	-	-	-	-	-
Kedungmakam	-	-	-	-	-	-
Sekaran	-	-	-	-	-	-
Kecamatan Jatirogo	-	-	75	54	75	54

Catatan/Note: ...

Sumber/Source: ¹Kementerian Pendidikan, Kebudayaan, Riset, dan Teknologi, Sistem Data Pokok Pendidikan, data semester ganjil laporan sampai dengan 30 November 2021/Ministry of Education, Culture, Research, and Technology, Basic Education Data System, odd semester report data up to 30 November 2021

Lanjutan Tabel/Continued Table 4.1.12

Desa/Kelurahan Village/Kelurahan	Murid Pupils					
	Negeri Public		Swasta Private		Jumlah Total	
	2020/2021	2021/2022	2020/2021	2021/2022	2020/2021	2021/2022
(1)	(8)	(9)	(10)	(11)	(12)	(13)
Karantengah	-	-	-	-	-	-
Jombok	-	-	-	-	-	-
Wotsogo	-	-	122	130	122	130
Sidomulyo	-	-	-	-	-	-
Jatiklabang	-	-	-	-	-	-
Dingil	-	-	-	-	-	-
Demit	-	-	-	-	-	-
Sugihan	-	-	-	-	-	-
Sadang	-	-	-	-	-	-
Bader	-	-	134	1 395	134	1 395
Paseyan	-	-	-	-	-	-
Kebonharjo	-	-	-	-	-	-
Wangi	-	-	-	-	-	-
Ketodan	-	-	-	-	-	-
Besowo	-	-	-	-	-	-
Ngepon	-	-	-	-	-	-
Kedungmakam	-	-	-	-	-	-
Sekaran	-	-	-	-	-	-
Kecamatan Jatirogo	-	-	256	1 525	256	1 525

Catatan/Note: ...

Sumber/Source: ¹Kementerian Pendidikan, Kebudayaan, Riset, dan Teknologi, Sistem Data Pokok Pendidikan, data semester ganjil laporan sampai dengan 30 November 2021/Ministry of Education, Culture, Research, and Technology, Basic Education Data System, odd semester report data up to 30 November 2021

Tabel 4.1.13
Table

Jumlah Sekolah, Guru dan Murid Madrasah Aliyah (MA) di Bawah Kementerian Agama Menurut Desa di Kecamatan Jatirogo, 2020/2021 dan 2021/2022
Number of School, Teacher and Pupils in Madrasah Aliyah (MA) Under The Ministry of Religious by Village Level in Jatirogo Subdistrict, 2020/2021 and 2021/2022

Desa/Kelurahan Village/Kelurahan	Sekolah School					
	Negeri Public		Swasta Private		Jumlah Total	
	2020/2021	2021/2022	2020/2021	2021/2022	2020/2021	2021/2022
(1)	(2)	(3)	(4)	(5)	(6)	(7)
Karangtengah	-	-	-	-	-	-
Jombok	-	-	-	-	-	-
Wotsogo	-	-	2	1	2	1
Sidomulyo	-	-	-	-	-	-
Jatiklabang	-	-	-	-	-	-
Dingil	-	-	-	1	-	1
Demit	-	-	-	-	-	-
Sugihan	-	-	-	-	-	-
Sadang	-	-	-	-	-	-
Bader	-	-	-	-	-	-
Paseyan	-	-	-	-	-	-
Kebonharjo	-	-	1	2	1	2
Wangi	-	-	-	-	-	-
Ketodan	-	-	-	-	-	-
Besowo	-	-	-	-	-	-
Ngepon	-	-	-	-	-	-
Kedungmakam	-	-	-	-	-	-
Sekaran	-	-	-	-	-	-
Kecamatan Jatirogo	-	-	3	4	3	4

Catatan/Note: ...

Sumber/Source: ¹Kementerian Agama, EMIS, data semester ganjil laporan sampai dengan 17 Februari 2022/Ministry of Religious Affairs, EMIS, odd semester report data up to 17 February 2022

Lanjutan Tabel/Continued Table 4.1.13

Desa/Kelurahan Village/Kelurahan	Guru Teacher					
	Negeri Public		Swasta Private		Jumlah Total	
	2020/2021	2021/2022	2020/2021	2021/2022	2020/2021	2021/2022
(1)	(14)	(15)	(16)	(17)	(18)	(19)
Karangtengah	-	-	-	-	-	-
Jombok	-	-	-	-	-	-
Wotsogo	-	-	41	15	41	15
Sidomulyo	-	-	-	-	-	-
Jatiklabang	-	-	-	-	-	-
Dingil	-	-	-	5	-	5
Demit	-	-	-	-	-	-
Sugihan	-	-	-	-	-	-
Sadang	-	-	-	-	-	-
Bader	-	-	-	-	-	-
Paseyan	-	-	-	-	-	-
Kebonharjo	-	-	8	35	8	35
Wangi	-	-	-	-	-	-
Ketodan	-	-	-	-	-	-
Besowo	-	-	-	-	-	-
Ngepon	-	-	-	-	-	-
Kedungmakam	-	-	-	-	-	-
Sekaran	-	-	-	-	-	-
Kecamatan Jatirogo	-	-	49	55	49	55

Catatan/Note: ...

Sumber/Source: ¹Kementerian Agama, EMIS, data semester ganjil laporan sampai dengan 17 Februari 2022./Ministry of Religious Affairs, EMIS, odd semester report data up to 17 February 2022

Lanjutan Tabel/Continued Table 4.1.13

Desa/Kelurahan Village/Kelurahan	Murid Pupils					
	Negeri Public		Swasta Private		Jumlah Total	
	2020/2021	2021/2022	2020/2021	2021/2022	2020/2021	2021/2022
(1)	(8)	(9)	(10)	(11)	(12)	(13)
Karantengah	-	-	-	-	-	-
Jombok	-	-	-	-	-	-
Wotsogo	-	-	369	139	369	139
Sidomulyo	-	-	-	-	-	-
Jatiklabang	-	-	-	-	-	-
Dingil	-	-	-	38	-	38
Demit	-	-	-	-	-	-
Sugihan	-	-	-	-	-	-
Sadang	-	-	-	-	-	-
Bader	-	-	-	-	-	-
Paseyan	-	-	-	-	-	-
Kebonharjo	-	-	99	283	99	283
Wangi	-	-	-	-	-	-
Ketodan	-	-	-	-	-	-
Besowo	-	-	-	-	-	-
Ngepon	-	-	-	-	-	-
Kedungmakam	-	-	-	-	-	-
Sekaran	-	-	-	-	-	-
Kecamatan Jatirogo	-	-	468	460	468	460

Catatan/Note: ...

Sumber/Source: ¹Kementerian Agama, EMIS, data semester ganjil laporan sampai dengan 17 Februari 2022/Ministry of Religious Affairs, EMIS, odd semester report data up to 17 February 2022

4.2 KESEHATAN

HEALTH

Tabel
Table

4.2.1

Banyaknya Desa yang Memiliki Sarana Kesehatan Menurut Jenis Sarana Kesehatan di Kecamatan Jatirogo, 2019–2021

Number of Villages Health Facilities by Type of Health Facilities in Jatirogo Subdistrict, 2019–2021

Jenis Sarana Kesehatan Type of Health Facilities	2019	2020	2021
(1)	(2)	(3)	(4)
Rumah Sakit <i>Hospital</i>	1	1	1
Rumah Sakit Bersalin <i>Maternity Hospital</i>	-	-	-
Poliklinik/Balai Pengobatan <i>Polyclinic</i>	1	1	1
Puskesmas Rawat Inap <i>Public Health Center with Inpatient Care</i>	2	2	2
Puskesmas Tanpa Rawat Inap <i>Public Health Center without Inpatient Care</i>	3	4	4
Apotek <i>Pharmacy</i>	3	3	3

Catatan/Note: ...

Sumber/Source: BPS, Pendataan Potensi Desa (Podes) 2019–2021/BPS-Statistics Indonesia, Village Potential Data Collecting 2019–2021

Tabel
Table

4.2.2

**Banyaknya Warga Penderita Kekurangan Gizi Menurut
Desa di Kecamatan Jatirogo, 2020**
*Number of People with Malnutrition by
Villages/Kelurahan in Jatirogo Subdistrict, 2020*

Desa/Kelurahan <i>Village/Kelurahan</i>	2020
(1)	(2)
Karangtengah	1
Jombok	0
Wotsogo	0
Sidomulyo	1
Jatiklabang	0
Dingil	0
Demit	0
Sugihan	0
Sadang	0
Bader	1
Paseyan	0
Kebonharjo	0
Wangi	0
Ketodan	0
Besowo	0
Ngepon	0
Kedungmakam	0
Sekaran	0
Kecamatan Jatirogo	3

Catatan/Note: ...

Sumber/Source: BPS, Pendataan Potensi Desa (Podes) 2019–2021/BPS-Statistics Indonesia, Village Potential Data Collecting 2019–2021

4.3 PERUMAHAN DAN LINGKUNGAN HOUSING AND ENVIRONMENT

Tabel
Table

4.3.1

Banyaknya Desa menggunakan Sumber air minum sebagian besar keluarga di Kecamatan Jatirogo, 2019–2021
Number of Villages using drinking water sources mostly familes in Jatirogo Subdistrict, 2019–2021

Sumber Air Minum Source of Drinking Water	2019	2020	2021
(1)	(2)	(3)	(4)
Air Kemasan Bermerk Branded Bottled Water	-	-	2
Air Isi Ulang Refil Water	-	-	6
Leding Dengan Meteran Metered Piped Water	-	-	-
Leding Tanpa Meteran Non Metered Piped Water	-	-	-
Sumur Boratau Pompa Artesian Well or Pumped Water	18	18	10
Sumur Well	-	-	-
Mata Air Spring	-	-	-
Sungai/Danau/Kolam/Waduk/Situ/Embung/Bendungan River/Lake/Pond/Reservoir/Dam	2	2	-
Air Hujan/Rainwater	-	-	-
Lainnya/Others	-	-	-

Catatan/Note: ...

Sumber/Source: BPS, Pendataan Potensi Desa (Podes) 2019–2021/BPS-Statistics Indonesia, Village Potential Data Collecting 2019–2021

Tabel
Table

4.3.2

Banyaknya Keluarga Menurut Desa dan Jenis Pengguna Listrik di Kecamatan Jatirogo, 2021
Number of Family by Villages and Type of Electricity Consumer in Jatirogo Subdistrict, 2021

Desa/Kelurahan <i>Village/Kelurahan</i>	Pengguna Listrik <i>Electricity Consumer</i>		Jumlah <i>Total</i>	Bukan Pengguna Listrik <i>Non Electricity Consumer</i>
	PLN <i>State Electricity Company</i>	Non PLN <i>Non-State Electricity Company</i>		
(1)	(2)	(3)	(4)	(5)
Karangtengah	779	-	779	-
Jombok	576	-	576	-
Wotsogo	2027	-	2 027	-
Sidomulyo	667	-	667	-
Jatiklabang	1 090	-	1 090	-
Dingil	1 136	-	1 136	-
Demit	781	-	781	-
Sugihan	1 920	-	1 920	-
Sadang	1 426	-	1 426	-
Bader	631	-	631	-
Paseyan	1 128	-	1 128	-
Kebonharjo	1 167	-	1 167	-
Wangi	1 288	-	1 288	-
Ketodan	661	-	661	-
Besowo	961	-	961	-
Ngepon	905	-	905	-
Kedungmakam	752	-	752	-
Sekaran	971	-	971	-
Kecamatan Jatirogo	18 866	-	18 866	-

Catatan/Note: ...

Sumber/Source: BPS, Pendataan Potensi Desa (Podes) 2019–2021/BPS-Statistics Indonesia, Village Potential Data Collecting 2019–2021

Tabel
Table

4.3.3

**Banyaknya Desa Menurut Sumber Penerangan Jalan
Utama Desa di Kecamatan Jatirogo, 2019– 2021**
**Number of Villages by Source of Villages Main Street
Illumination in Jatirogo Subdistrict, 2019–2021**

Sumber Penerangan Jalan Utama Source of Main Street Illumination	2019	2020	2021
(1)	(2)	(3)	(4)
Listrik Pemerintah <i>State Electricity</i>	18	18	18
Listrik Non Pemerintah <i>Non-State Electricity</i>	-	-	-
Non Listrik <i>Non-Electric</i>	-	-	-

Catatan/Note: ...

Sumber/Source: BPS, Pendataan Potensi Desa (Podes) 2019–2021/BPS-Statistics Indonesia, Village Potential Data Collecting 2019–2021

Tabel
Table

4.3.4

**Banyaknya Desa Menurut Penggunaan Fasilitas
Tempat Buang Air Besar Sebagian Besar Keluarga di
Kecamatan Jatirogo, 2019–2021**
*Number of Villages by Toilet Facility Used by Majority
Family in Jatirogo Subdistrict, 2019–2021*

Fasilitas Tempat Buang Air Besar Toilet Facility	2019	2020	2021
(1)	(2)	(3)	(4)
Jamban/Toilet			
Sendiri/Private	18	18	18
Bersama/Shared	-	-	-
Umum/Public	-	-	-
Bukan Jamban/Non-Toilet	-	-	-
Jumlah/Total	18	18	18

Catatan/Note: ...

Sumber/Source: BPS, Pendataan Potensi Desa (Podes) 2019–2021/BPS-Statistics Indonesia, Village Potential Data Collecting 2019–2021

Tabel
Table

4.3.5

Banyaknya Desa Menurut Jenis Bahan Bakar untuk Memasak yang Digunakan Sebagian Besar Keluarga di Kecamatan Jatirogo, 2021
Number of Villages by Type of Cooking Fuel Used by Majority Family in Jatirogo Subdistrict, 2021

Jenis Sarana Kesehatn Type of Health Facilities	2021
(1)	(2)
Listrik/ <i>Electric</i>	-
Elpiji 5,5 kg/ <i>Blue Gas 5.5 kg-LPG</i>	-
Elpiji 12 kg/ <i>12 kg-LPG</i>	-
Elpiji 3 kg/ <i>3 kg-LPG</i>	16
Gas Kota/ <i>City Gas</i>	-
Biogas/ <i>Biogas</i>	-
Minyak Tanah/ <i>Kerosene</i>	-
Briket/ <i>Briquettes</i>	-
Arang/ <i>Charcoal</i>	-
Kayu Bakar/ <i>Firewood</i>	2
Lainnya/ <i>Others</i>	-
Kecamatan Jatirogo	18

Catatan/Note: ...

Sumber/Source: BPS, Pendataan Potensi Desa (Podes) 2019–2021/BPS-Statistics Indonesia, Village Potential Data Collecting 2019–2021

4.4 AGAMA DAN SOSIAL LAINNYA RELIGION AND OTHER SOCIAL AFFAIRS

Tabel
Table

4.4.1 Jumlah Tempat Peribadatan Menurut Desa/Kelurahan di Kecamatan Jatirogo, 2021
Number of Worship Places by Villages/Kelurahan in Jatirogo Subdistrict, 2021

Desa/Kelurahan Village/Kelurahan	Masjid Mosque	Mushola Pray Room	Gereja Protestan Protestant Church	Gereja Katholik Catholic Church	Pura Temple	Vihara
(1)	(2)	(3)	(4)	(5)	(6)	(7)
Karantengah	3	17	0	0	0	0
Jombok	2	11	0	0	0	0
Wotsogo	3	30	1	2	0	0
Sidomulyo	3	10	0	0	0	0
Jatiklabang	3	11	0	0	0	0
Dingil	2	15	0	0	0	0
Demit	2	11	0	0	0	0
Sugihan	5	36	1	0	0	0
Sadang	1	23	1	0	0	0
Bader	1	18	0	0	0	0
Paseyan	1	16	0	0	0	0
Kebonharjo	3	21	0	0	0	0
Wangi	1	24	0	0	0	0
Ketodan	1	14	0	0	0	0
Besowo	1	22	0	0	0	0
Ngepon	3	17	0	0	0	0
Kedungmakam	1	17	0	0	0	0
Sekaran	1	14	0	0	0	0
Kecamatan Jatirogo	37	327	3	2	0	0

Catatan/Note: ...

Sumber/Source: BPS, Pendataan Potensi Desa (Podes) 2019–2021/BPS-Statistics Indonesia, Village Potential Data Collecting 2019–2021

Tabel
Table

4.4.2

Jumlah Nikah, Talak dan Cerai Menurut Desa di Kecamatan Jatirogo, 2021
Number of Marriages and Divorces by Villages in Jatirogo Subdistrict, 2021

Desa/Kelurahan Village/Kelurahan	Nikah Marriage	Talak Divorce	Cerai Divorce
(1)	(2)	(3)	(4)
Karangtengah	15	2	3
Jombok	14	4	6
Wotsogo	63	0	2
Sidomulyo	12	2	5
Jatiklabang	15	1	3
Dingil	22	3	2
Demit	12	0	4
Sugihan	25	1	3
Sadang	29	1	0
Bader	14	2	3
Paseyan	27	0	4
Kebonharjo	27	0	3
Wangi	24	2	0
Ketodan	13	2	1
Besowo	23	2	4
Ngepon	32	0	2
Kedungmakam	20	1	5
Sekaran	21	0	1
Kecamatan Jatirogo	408	23	51

Catatan/Note: ...

Sumber/Source: Kantor Kementerian Agama Kabupaten Jatirogo/Office of Ministry of Religius Affairs of Jatirogo Regency

Tabel
Table

4.4.3

Banyaknya Kejadian Bencana Alam Menurut Desa dan Jenis Bencana Alam di Kecamatan Jatirogo, 2020
Number of Natural Disaster Events by Villages and Type of Natural Disaster in Jatirogo Subdistrict, 2020

Desa/Kelurahan Village/Kelurahan	Gempa Bumi Earthquake	Tsunami Tsunami	Gunung Melatus Volcanic Eruption	Tanah Longsor Landslide
(1)	(2)	(3)	(4)	(5)
Karangtengah	-	-	-	-
Jombok	-	-	-	-
Wotsogo	-	-	-	-
Sidomulyo	-	-	-	-
Jatiklabang	-	-	-	-
Dingil	-	-	-	-
Demit	-	-	-	-
Sugihan	-	-	-	-
Sadang	-	-	-	-
Bader	-	-	-	-
Paseyan	-	-	-	-
Kebonharjo	-	-	-	-
Wangi	-	-	-	-
Ketodan	-	-	-	-
Besowo	-	-	-	-
Ngepon	-	-	-	-
Kedungmakam	-	-	-	-
Sekaran	-	-	-	-
Kecamatan Jatirogo	-	-	-	-

Catatan/Note: ...

Sumber/Source: BPS, Pendataan Potensi Desa (Podes) 2021/BPS-Statistics Indonesia, Village Potential Data Collecting 2021

Lanjutan Tabel/Continued Table 4.4.3

Desa Village	Banjir Floods	Banjir Bandang Flash Floods	Kekeringan Drought	Kebakaran Hutan dan Lahan Forest and Land Fires
(1)	(6)	(7)	(8)	(9)
Karangtengah	-	-	-	-
Jombok	-	-	-	-
Wotsogo	-	-	-	-
Sidomulyo	-	-	-	-
Jatiklabang	-	-	-	-
Dingil	-	-	-	-
Demit	-	-	-	-
Sugihan	-	-	-	-
Sadang	-	-	-	-
Bader	-	-	-	-
Paseyan	-	-	-	-
Kebonharjo	-	-	-	-
Wangi	-	-	-	-
Ketodan	-	-	-	-
Besowo	-	-	-	-
Ngepon	-	-	-	-
Kedungmakam	-	-	-	-
Sekaran	-	-	-	-
Kecamatan Jatirogo	-	-	-	-

Catatan/Note: ...

Sumber/Source: BPS, Pendataan Potensi Desa (Podes) 2021/BPS-Statistics Indonesia, Village Potential Data Collecting 2021

Lanjutan Tabel/Continued Table 4.4.3

Desa Village	Angin Puyuh/ Puting Beliung/ Topan Tornado/Typhoon	Gelombang Pasang Tidal Wave	Abrasi Abrasion
(1)	(10)	(11)	(12)
Karangtengah	-	-	-
Jombok	-	-	-
Wotsogo	-	-	-
Sidomulyo	-	-	-
Jatiklabang	-	-	-
Dingil	-	-	-
Demit	-	-	-
Sugihan	-	-	-
Sadang	-	-	-
Bader	-	-	-
Paseyan	-	-	-
Kebonharjo	-	-	-
Wangi	-	-	-
Ketodan	-	-	-
Besowo	-	-	-
Ngepon	-	-	-
Kedungmakam	-	-	-
Sekaran	-	-	-
Kecamatan Jatirogo	-	-	-

Catatan/Note: ...

Sumber/Source: BPS, Pendataan Potensi Desa (Podes) 2021/BPS-Statistics Indonesia, Village Potential Data Collecting 2021

Tabel
Table

4.4.4

Banyaknya Korban Jiwa Akibat Bencana Alam Menurut Desa dan Jenis Bencana Alam di Kecamatan Jatirogo, 2020
Number of Fatalities Due to Natural Disasters by Villages and Type of Natural Disaster in Jatirogo Subdistrict, 2020

Desa Village	Gempa Bumi Earthquake	Tsunami Tsunami	Gunung Melatus Volcanic Eruption	Tanah Longsor Landslide
(1)	(2)	(3)	(4)	(5)
Karangtengah	-	-	-	-
Jombok	-	-	-	-
Wotsogo	-	-	-	-
Sidomulyo	-	-	-	-
Jatiklabang	-	-	-	-
Dingil	-	-	-	-
Demit	-	-	-	-
Sugihan	-	-	-	-
Sadang	-	-	-	-
Bader	-	-	-	-
Paseyan	-	-	-	-
Kebonharjo	-	-	-	-
Wangi	-	-	-	-
Ketodan	-	-	-	-
Besowo	-	-	-	-
Ngepon	-	-	-	-
Kedungmakam	-	-	-	-
Sekaran	-	-	-	-
Kecamatan Jatirogo	-	-	-	-

Catatan/Note: ...

Sumber/Source: BPS, Pendataan Potensi Desa (Podes) 2021/BPS-Statistics Indonesia, Village Potential Data Collecting 2021

Lanjutan Tabel/Continued Table 4.4.4

Desa Village	Banjir Floods	Banjir Bandang Flash Floods	Kekeringan Drought	Kebakaran Hutan dan Lahan Forest and Land Fires
(1)	(6)	(7)	(8)	(9)
Karangtengah	-	-	-	-
Jombok	-	-	-	-
Wotsogo	-	-	-	-
Sidomulyo	-	-	-	-
Jatiklabang	-	-	-	-
Dingil	-	-	-	-
Demit	-	-	-	-
Sugihan	-	-	-	-
Sadang	-	-	-	-
Bader	-	-	-	-
Paseyan	-	-	-	-
Kebonharjo	-	-	-	-
Wangi	-	-	-	-
Ketodan	-	-	-	-
Besowo	-	-	-	-
Ngepon	-	-	-	-
Kedungmakam	-	-	-	-
Sekaran	-	-	-	-
Kecamatan Jatirogo	-	-	-	-

Catatan/Note: ...

Sumber/Source: BPS, Pendataan Potensi Desa (Podes) 2021/BPS-Statistics Indonesia, Village Potential Data Collecting 2021

Lanjutan Tabel/Continued Table 4.4.4

Desa Village	Angin Puyuh/ Puting Beliung/ Topan <i>Tornado/Typhoon</i>	Gelombang Pasang <i>Tidal Wave</i>	Abrasi <i>Abrasion</i>
(1)	(10)	(11)	(12)
Karangtengah	-	-	-
Jombok	-	-	-
Wotsogo	-	-	-
Sidomulyo	-	-	-
Jatiklabang	-	-	-
Dingil	-	-	-
Demit	-	-	-
Sugihan	-	-	-
Sadang	-	-	-
Bader	-	-	-
Paseyan	-	-	-
Kebonharjo	-	-	-
Wangi	-	-	-
Ketodan	-	-	-
Besowo	-	-	-
Ngepon	-	-	-
Kedungmakam	-	-	-
Sekaran	-	-	-
Kecamatan Jatirogo	-	-	-

Catatan/Note: ...

Sumber/Source: BPS, Pendataan Potensi Desa (Podes) 2021/BPS-Statistics Indonesia, Village Potential Data Collecting 2021

Tabel
Table

4.4.5

**Keberadaan Fasilitas/Upaya Antisipasi/Mitigasi
Bencana Alam Menurut Desa di Kecamatan Jatirogo,
2021**

***Existence of Facilities/Efforts for
Anticipation/Mitigation of Natural Disasters by
Villages in Jatirogo Subdistrict, 2021***

Desa/Kelurahan Village/Kelurahan	Sistem Peringatan Dini Bencana Alam Natural Disaster Early Warning System	Sistem Peringatan Dini Khusus Tsunami Tsunami Early Warning System	Perlengkapan Keselamatan Safety Equipment
(1)	(2)	(3)	(4)
Karantengah	Tidak ada	Tidak ada	Ada
Jombok	Tidak ada	Tidak ada	Ada
Wotsogo	Tidak ada	Tidak ada	Ada
Sidomulyo	Tidak ada	Tidak ada	Tidak ada
Jatiklabang	Tidak ada	Tidak ada	Tidak ada
Dingil	Tidak ada	Tidak ada	Tidak ada
Demit	Tidak ada	Tidak ada	Tidak ada
Sugihan	Tidak ada	Tidak ada	Tidak ada
Sadang	Tidak ada	Tidak ada	Tidak ada
Bader	Tidak ada	Tidak ada	Tidak ada
Paseyan	Tidak ada	Tidak ada	Ada
Kebonharjo	Tidak ada	Tidak ada	Ada
Wangi	Tidak ada	Tidak ada	Ada
Ketodan	Tidak ada	Tidak ada	Ada
Besowo	Tidak ada	Tidak ada	Ada
Ngepon	Tidak ada	Tidak ada	Ada
Kedungmakam	Tidak ada	Tidak ada	Ada
Sekaran	Tidak ada	Tidak ada	Tidak ada

Lanjutan Tabel/Continued Table 4.4.5

Desa Village	Rambu-Rambu dan Jalur Evakuasi Bencana <i>Signand Evacuation Route</i>	Pembuatan, Perawatan, atau Normalisasi : Sungai, Kanal, Tanggul, Parit, Drainase, Waduk, Pantai, dll Manufacture, Maintenance, or Normalization : Rivers, Canals, Embankment, etc
(1)	(5)	(6)
Karangtengah	Tidak ada	Tidak ada
Jombok	Tidak ada	Tidak ada
Wotsogo	Tidak ada	Ada
Sidomulyo	Tidak ada	Tidak ada
Jatiklabang	Tidak ada	Tidak ada
Dingil	Tidak ada	Tidak ada
Demit	Tidak ada	Tidak ada
Sugihan	Tidak ada	Tidak ada
Sadang	Tidak ada	Tidak ada
Bader	Tidak ada	Tidak ada
Paseyan	Tidak ada	Tidak ada
Kebonharjo	Tidak ada	Ada
Wangi	Tidak ada	Tidak ada
Ketodan	Tidak ada	Ada
Besowo	Tidak ada	Tidak ada
Ngepon	Tidak ada	Tidak ada
Kedungmakam	Tidak ada	Tidak ada
Sekaran	Tidak ada	Tidak ada

Catatan/Note: ...

Sumber/Source: BPS, Pendataan Potensi Desa (Podes) 2021/BPS-Statistics Indonesia, Village Potential Data Collecting 2021

Tabel
Table

4.4.6

Banyaknya Desa yang Memiliki Kelompok Kegiatan Olahraga Menurut Jenis Olahraga dan Ketersediaan Fasilitas/Lapangan Olahraga di Kecamatan Jatirogo, 2021

Number of Villages Having Sport Activities Groups by Type of Sport and Availability of Sport Facilities/Fields in Jatirogo Subdistrict, 2021

Jenis Olahraga <i>Type of Sport</i>	Kondisi Fasilitas/Lapangan Olahraga <i>Condition of Sport Facilities/Fields</i>			Tidak Ada Fasilitas/ Lapangan Olahraga <i>No Sport Facilities/ Fields</i>
	Baik	Rusak Sedang	Rusak Parah	
(1)	(2)	(3)	(4)	(5)
Sepak Bola <i>Soccer</i>	6	2	6	4
Bola Voli <i>Valley Ball</i>	11	1	6	-
Bulu Tangkis <i>Badminton</i>	2	1	2	13
Bola Basket <i>Basket Ball</i>	1	-	-	17
Tenis Lapangan <i>Court Tennis</i>	1	-	-	17
Tenis Meja <i>Table Tennis</i>	3	-	-	15
Futsal <i>Futsal</i>	2	-	-	16
Renang <i>Swimming</i>	2	-	-	16
Bela Diri <i>Martial Arts</i>	1	-	1	16
Bilyard <i>Billiards</i>	13	-	-	5
Fitness, Aerobik, dll <i>Fitness, Aerobics, etc</i>	2	-	1	15

Catatan/Note: ...

Sumber/Source: BPS, Pendataan Potensi Desa (Podes) 2021/BPS-Statistics Indonesia, Village Potential Data Collecting 2021

Pertanian

**Luas Panen
Tanaman Biofarmaka**

**Luas Panen
Sayuran**

**Luas Panen
Buah-buahan**

**Total Produksi
Tanaman Biofarmaka**

<https://kubankab.dps.go.id>

PENJELASAN TEKNIS

TECHNICAL NOTES

5.1 Pertanian

Pada tahun 2021 penggunaan lahan pertanian di Kecamatan Jatirogo adalah 445 Ha atau 4.450.000 Meter persegi. Luas tanaman perkebunan dan biofarmaka sebesar 0 Meter persegi

5.1 Agricultural

In 2021 the used of agricultural in Jatirogo Subdistric is 445 Ha or 4.450.000 square meters. Plantation and biopharmaceutical area of 0 square meters

<https://tubankab.bps.go.id>

Tabel 5.1
Table

**Luas Panen Tanaman Sayuran dan Buah-buahan
Semusim Menurut Jenis Tanaman di Kecamatan
Jatirogo (ha), 2018–2021**
*Harvested Area of Seasonal Vegetables and Fruits
by Kind of Plant in Jatirogo Subdistrict (ha), 2018–2021*

Jenis Tanaman Kind of Plants	2018	2019	2020	2021
(1)	(2)	(3)	(4)	(5)
Sayuran/Vegetables :				
Bawang Merah/Shallots	-	7	5	4
Bawang Putih/Garlic	-	-	-	-
Cabai Besar/Chili/Big Chili	-	236	142	105
Cabai Rawit/Chili/Cayenne Pepper	52	82	292	302
Kentang/Potato	-	-	-	-
Kubis/Cabbage	-	-	-	-
Tomat/Tomato	-	1	-	2
Kacang Pangjang/Long Beans	-	-	-	-
Kangkung/Water Spinach	-	1	-	-
Ketimun/Cucumber	-	11	21	17
Petsai/Chinese Cabbage	-	-	-	-
Terong/Eggplant	-	-	7	15
Buah–buahan/Fruits :				

Catatan/Note: ...

Sumber/Source: BPS, Statistik Pertanian Hortikultura SPH-SBS/BPS-Statistics Indonesia, *Agricultural Statistic for Horticulture SPH-SBS*

Tabel 5.2
Table

Produksi Tanaman Sayuran dan Buah-buahan Semusim Menurut Jenis Tanaman di Kecamatan Jatirogo (kuintal), 2018–2021

Production of Seasonal Vegetables and Fruits by Kind of Plant in Jatirogo Subdistrict (quintal), 2018–2021

Jenis Tanaman Kind of Plants	2018	2019	2020	2021
(1)	(2)	(3)	(4)	(5)
Sayuran/Vegetables :				
Bawang Merah/Shallots	-	9 000	165	440
Bawang Putih/Garlic	-	-	-	-
Cabai Besar/Chili/Big Chili			5 648	6 714
Cabai Rawit/Chili/Cayenne Pepper	73 700	1 476 400	12 374	20 133
Kentang/Potato	-	-	-	-
Kubis/Cabbage	-	-	-	-
Tomat/Tomato	-	-	820	1520
Kacang Panjang/Long Beans	-	10 000	300	37
Kangkung/Water Spinach	-	-	-	-
Ketimun/Cucumber	-	-	-	10
Petsai/Chinese Cabbage	-	-	1220	1505
Buah–buahan/Fruits :				
Mangga/Mango	61 540	20 480	10 185	1 794
Durian/Durian	300	10	25	18
Jeruk Siam/Orange	-	-	-	-
Pisang/Banana	16 800	25 780	4 669	2 300
Pepaya/Papaya	600	1 350	150	103
Salak/Salacca	-	20	3	-

Catatan/Note: ...

Sumber/Source: BPS, Statistik Pertanian Hortikultura SPH-SBS/BPS-Statistics Indonesia, Agricultural Statistic for Horticulture SPH-SBS

Tabel 5.3 Luas Panen Tanaman Biofarmaka Menurut Jenis Tanaman di Kecamatan Jatirogo (m²), 2018–2021
Table 5.3 *Harvested Area of Medicinal Plants by Kind of Plant in Jatirogo Subdistrict (m²), 2018–2021*

Jenis Tanaman Kind of Plants	2018	2019	2020	2021
(1)	(2)	(3)	(4)	(5)
Jahe/Ginger	-	-	3	-
Kencur/East Indian Galangal	-	-	2	-
Kunyit/Turmeric	-	-	5	-
Laos/Lengkuas/Galanga	-	-	2	-
Temukunci/Chinese Keys	-	-	-	-
Temulawak/Java Turmeric	-	-	-	-

Catatan/Note: ...

Sumber/Source: BPS, Statistik Pertanian Hortikultura SPH-SBS/BPS-Statistics Indonesia, Agricultural Statistic for Horticulture SPH-SBS

Tabel 5.4 **Produksi Tanaman Biofarmaka Menurut Jenis Tanaman di Kecamatan Jatirogo (kg), 2018–2021**
Table **Production of Medicinal Plants by Kind of Plant in Jatirogo Subdistrict (kg), 2018–2021**

Jenis Tanaman Kind of Plants	2018	2019	2020	2021
(1)	(2)	(3)	(4)	(5)
Jahe/Ginger	-	-	3	-
Kencur/East Indian Galangal	-	-	2	-
Kunyit/Turmeric	-	-	5	-
Laos/Lengkuas/Galanga	-	-	2	-
Temukunci/Chinese Keys	-	-	-	-
Temulawak/Java Tumeric	-	-	-	-

Catatan/Note: ...

Sumber/Source: BPS, Statistik Pertanian Hortikultura SPH-SBS/BPS-Statistics Indonesia, Agricultural Statistic for Horticulture SPH-SBS

Tabel 5.5 Luas Panen Tanaman Hias Menurut Jenis Tanaman di Kecamatan Jatirogo (m²), 2018–2021
Table *Harvested Area of Ornamental Plants by Kind of Plant in Jatirogo Subdistrict (m²), 2018–2021*

Jenis Tanaman <i>Kind of Plants</i>	2018	2019	2020	2021
(1)	(2)	(3)	(4)	(5)
Anggrek/Orchid	-	-	-	-
Krisan/Chrysantemum	-	-	-	-
Mawar/Rose	-	-	-	-
Sedap Malam/Tuberose	-	-	-	-
Melati/Jasmine	-	-	-	-
Palem/Palm	-	-	-	-

Catatan/Note: ...

Sumber/Source: BPS, Statistik Pertanian Hortikultura SPH-SBS/BPS-Statistics Indonesia, *Agricultural Statistic for Horticulture SPH-SBS*

Tabel 5.6 **Produksi Tanaman Hias Menurut Jenis Tanaman di Kecamatan Jatirogo (tangkai), 2018–2021**
Table ***Production of Ornamental Plants by Kind of Plant n Jatirogo Subdistrict (stalks), 2018–2021***

Jenis Tanaman <i>Kind of Plants</i>	2018	2019	2020	2021
(1)	(2)	(3)	(4)	(5)
Anggrek/Orchid	-	-	-	-
Krisan/Chrysantemum	-	-	-	-
Mawar/Rose	-	-	-	-
Sedap Malam/Tuberose	-	-	-	-
Melati/Jasmine	-	-	-	-
Palem/Palm	-	-	-	-

Catatan/Note: ...

Sumber/Source: BPS, Statistik Pertanian Hortikultura SPH-SBS/BPS-Statistics Indonesia, *Agricultural Statistic for Horticulture SPH-SBS*

Tabel 5.7
Table

Produksi Buah-Buahan dan Sayuran Tahunan Menurut Jenis Tanaman di Kecamatan Jatirogo (kuintal), 2018–2021
Production of Annual Fruits and Vegetables by Kind of Plant in Jatirogo Subdistrict (quintal), 2018-2021

Jenis Tanaman Kind of Plants	2018	2019	2020	2021
(1)	(2)	(3)	(4)	(5)
Buah–Buahan/Fruits :				
Durian/ <i>Durian</i>	300	10	25	18
Jeruk Siam/Keprok/ <i>Orange/Tangerine</i>	-	-	-	-
Mangga/ <i>Mango</i>	61 540	20 480	10 185	1 794
Pepaya/ <i>Papaya</i>	600	1 350	150	103
Pisang/ <i>Banana</i>	16 800	25 780	4 669	2 300
Salak/ <i>Snakefruit</i>	-	20	3	-
Sayuran/Vegetables :				
Bawang Merah/ <i>Shallots</i>	-	9 000	165	440
Bawang Putih/ <i>Garlic</i>	-	-	-	-
Cabai Besar/ <i>Chili/Big Chili</i>	-	-	5 648	6 714
Cabai Rawit/ <i>Chili/Cayenne Pepper</i>	73 700	1 476 400	12 374	20 133
Kentang/ <i>Potato</i>	-	-	-	-
Kubis/ <i>Cabbage</i>	-	-	-	-
Terong/ <i>Eggplant</i>	-	-	820	1 520
Tomat/ <i>Tomato</i>	-	10 000	300	37
Kacang Panjang/ <i>Long beans</i>	-	-	-	-
Kangkung/ <i>Water Spinach</i>	-	-	-	10
Ketimun/ <i>Cucumber</i>	-	-	1 220	1 505
Petsai/ <i>Chinese Cabbage</i>	-	-	-	-


Catatan/Note: ...

Sumber/Source: BPS, Statistik Pertanian Hortikultura SPH-SBS/BPS-Statistics Indonesia, Agricultural Statistic for Horticulture SPH-SBS

PARIWISATA, TRANSPORTASI & KOMUNIKASI



JUMLAH
HOTEL/PENGINAPAN



JUMLAH MENARA BTS



ULASAN

DESCRIPTION

6.1 Hotel, Pariwisata, Transportasi dan Komunikasi

Meskipun transportasi bukan sektor utama di Kecamatan Jatirogo namun peranan sektor ini tidak dapat dipisahkan dari sektor lainnya. Sektor transportasi memiliki peran yang vital guna mempermudah arus barang dan jasa.

Akomodasi hotel, penginapan juga terdapat di Kecamatan Jatirogo. Jumlah hotel di kecamatan Jatirogo sebesar 1.

6.2 Hotel, Tourism, Transpotation, and Communication

Eventhough transporation is not the leading setcor in Jatirogo subdistrict, but this sector become vital because of its function to launch the flow of goods and services.

There is hotel accomodation, and Inn in Jatirogo subdistrict. Number of hotel in Jatirogo Subdistrict is 1.

6.1 PARIWISATA

TOURISM

Tabel
Table 6.1.1 **Jumlah Sarana Akomodasi Menurut Desa/Kelurahan dan Jenis Akomodasi di Kecamatan Jatirogo, 2021**
Number of Accomodation Facilities by Villages/Kelurahan and Type of Accomodation in Jatirogo Subdistrict, 2021

Desa/Kelurahan <i>Village/Kelurahan</i>	Hotel <i>Hotel</i>	Penginapan <i>Inn</i>
(1)	(2)	
Karangtengah	-	-
Jombok	-	-
Wotsogo	-	1
Sidomulyo	-	-
Jatiklabang	-	-
Dingil	-	-
Demit	-	-
Sugihan	1	-
Sadang	-	1
Bader	-	-
Paseyan	-	1
Kebonharjo	-	-
Wangi	-	-
Ketodan	-	-
Besowo	-	-
Ngepon	-	-
Kedungmakam	-	-
Sekaran	-	-

Catatan/Note: ...

Sumber/Source: BPS, Pendataan Potensi Desa (Podes) 2021/BPS-Statistics Indonesia, Village Potential Data Collecting 2021

6.2 TRANSPORTASI TRANSPORTATION

Tabel 6.2.1 **Prasarana dan Sarana Transportasi Antar Desa Menurut Desa di Kecamatan Jatirogo, 2021**
Table 6.2.1 **Inter-Villages Transportation Infrastructure and Facilities by Villages in Jatirogo Subdistrict, 2021**

Desa Village	Jenis Prasarana Transportasi Type of Transportation Infrastructure	Keberadaan Angkutan Umum Availability of Public Transportation
(1)	(2)	(3)
Karantengah	Darat	Ada, tanpa trayek tetap
Jombok	Darat	Ada, tanpa trayek tetap
Wotsogo	Darat	Ada, tanpa trayek tetap
Sidomulyo	Darat	Ada, tanpa trayek tetap
Jatiklabang	Darat	Ada, tanpa trayek tetap
Dingil	Darat	Ada, tanpa trayek tetap
Demit	Darat	Ada, tanpa trayek tetap
Sugihan	Darat	Ada, tanpa trayek tetap
Sadang	Darat	Ada, tanpa trayek tetap
Bader	Darat	Ada, tanpa trayek tetap
Paseyan	Darat	Ada, tanpa trayek tetap
Kebonharjo	Darat	Ada, tanpa trayek tetap
Wangi	Darat	Ada, tanpa trayek tetap
Ketodan	Darat	Ada, tanpa trayek tetap
Besowo	Darat	Ada, tanpa trayek tetap
Ngepon	Darat	Ada, tanpa trayek tetap
Kedungmakam	Darat	Ada, tanpa trayek tetap
Sekaran	Darat	Ada, tanpa trayek tetap

Catatan/Note: ...

Sumber/Source: BPS, Pendataan Potensi Desa (Podes) 2021/BPS-Statistics Indonesia, Village Potential Data Collecting 2021

Lanjutan Tabel/Continued Table 6.2.1

Desa Village	Jenis Permukaan Darat Terluas Type of The Widest Road Surface	Dapat dilalui Kendaraan Roda 4 atau lainnya Asseble by vehicle with 4 wheel or mores
(1)	(4)	(5)
Karangtengah	Aspal/Beton	Tidak dapat dilalui sepanjang tahun
Jombok	Aspal/Beton	Sepanjang tahun kecuali saat kondisi tertentu
Wotsogo	Aspal/Beton	Sepanjang tahun kecuali saat kondisi tertentu
Sidomulyo	Aspal/Beton	Sepanjang tahun kecuali saat kondisi tertentu
Jatiklabang	Aspal/Beton	Sepanjang tahun kecuali saat kondisi tertentu
Dingil	Aspal/Beton	Sepanjang tahun kecuali saat kondisi tertentu
Demit	Aspal/Beton	Sepanjang tahun kecuali saat kondisi tertentu
Sugihan	Aspal/Beton	Sepanjang tahun
Sadang	Aspal/Beton	Sepanjang tahun kecuali saat kondisi tertentu
Bader	Aspal/Beton	Sepanjang tahun
Paseyan	Aspal/Beton	Sepanjang tahun kecuali saat kondisi tertentu
Kebonharjo	Aspal/Beton	Sepanjang tahun kecuali saat kondisi tertentu
Wangi	Aspal/Beton	Sepanjang tahun kecuali saat kondisi tertentu
Ketodan	Aspal/Beton	Tidak dapat dilalui sepanjang tahun
Besowo	Aspal/Beton	Sepanjang tahun kecuali saat kondisi tertentu
Ngepon	Aspal/Beton	Sepanjang tahun kecuali saat kondisi tertentu
Kedungmakam	Aspal/Beton	Tidak dapat dilalui sepanjang tahun
Sekaran	Aspal/Beton	Sepanjang tahun kecuali saat kondisi tertentu

Catatan/Note: ...

Sumber/Source: BPS, Pendataan Potensi Desa (Podes) 2021/BPS-Statistics Indonesia, Village Potential Data Collecting 2021

6.3 KOMUNIKASI COMMUNICATION

Tabel 6.3.1 Keberadaan Kantor Pos/Pos Pembantu/Rumah Pos, Pos Keliling, dan Perusahaan/Agen Jasa Ekspedisi Swasta Menurut Desa/Kelurahan di Kecamatan Jatirogo, 2021
Number of Post Office/Subsidiary of Post Office, Mobile Portal Service, Private Expedition Service Company by Villages/Kelurahan in Jatirogo Subdistrict, 2021

Desa Village	Kantor Pos/Pos Pembantu Rumah Pos Post Office/Subsidiary Service Company	Pos Keliling/ Mobile Portal Service	Perusahaan/Agen Jasa Ekspedisi Swasta Private Expedition
(1)	(2)	(3)	(4)
Karantengah	Tidak Ada	Beroperasi	Tidak Ada
Jombok	Tidak Ada	Tidak Ada	Tidak Ada
Wotsogo	Beroperasi	Beroperasi	Beroperasi
Sidomulyo	Beroperasi	Tidak Ada	Beroperasi
Jatiklabang	Tidak Ada	Tidak Ada	Beroperasi
Dingil	Tidak Ada	Tidak Ada	Beroperasi
Demit	Tidak Ada	Tidak Ada	Tidak Ada
Sugihan	Tidak Ada	Beroperasi	Beroperasi
Sadang	Beroperasi	Beroperasi	Beroperasi
Bader	Tidak Ada	Beroperasi	Tidak Ada
Paseyan	Tidak Ada	Beroperasi	Tidak Ada
Kebonharjo	Tidak Ada	Beroperasi	Tidak Ada
Wangi	Tidak Ada	Beroperasi	Tidak Ada
Ketodan	Tidak Ada	Beroperasi	Tidak Ada
Besowo	Tidak Ada	Beroperasi	Tidak Ada
Ngepon	Tidak Ada	Tidak Ada	Tidak Ada
Kedungmakam	Tidak Ada	Beroperasi	Tidak Ada
Sekaran	Tidak Ada	Tidak Ada	Tidak Ada

Catatan/Note: ...

Sumber/Source: BPS, Pendataan Potensi Desa (Podes) 2021/BPS-Statistics Indonesia, Village Potential Data Collecting 2021

Tabel 6.3.2 **Jumlah Menara Telepon seluler dan Operator Layanan Komunikasi Telepon Seluler Menurut Desa di Kecamatan Jatirogo, 2021**
Number of Base Transceiver Station (BTS) and Cellular Phone Communication Service Operators by Village in Jatirogo Subdistrict, 2021

Desa Village	Jumlah Menara Telepon Seluler Base Transceiver Station	Jumlah Operator Layanan Cellular Phone Communication Service Operators
(1)	(2)	(3)
Karangtengah	-	5
Jombok	-	5
Wotsogo	3	6
Sidomulyo	1	5
Jatiklabang	1	5
Dingil	-	4
Demit	-	5
Sugihan	2	5
Sadang	-	5
Bader	1	5
Paseyan	2	5
Kebonharjo	-	5
Wangi	1	5
Ketodan	-	5
Besowo	-	5
Ngepon	3	5
Kedungmakam	-	5
Sekaran	1	4
Kecamatan Jatirogo	15	89

Catatan/Note: ...

Sumber/Source: BPS, Pendataan Potensi Desa (Podes) 2021/BPS-Statistics Indonesia, Village Potential Data Collecting 2021

Tabel 6.3.3 **Kekuatan Sinyal Telepon Seluler dan Jenis Sinyal Internet Telepon Seluler Menurut Desa di Kecamatan Jatirogo, 2021**
Table *The Strength of Cellular Phone Signal by Villages in Jatirogo Subdistrict, 2021*

Desa Village	Kekuatan Sinyal Telepon Seluler <i>The Strength of Cellular</i>	Jenis Sinyal Internet Telepon Cellular Phone Signal
(1)	(2)	(3)
Karangtengah	Kuat	4G/LTE
Jombok	Kuat	4G/LTE
Wotsogo	Kuat	4G/LTE
Sidomulyo	Kuat	3G/H/H+/EVDO
Jatiklabang	Kuat	3G/H/H+/EVDO
Dingil	Lemah	3G/H/H+/EVDO
Demit	Kuat	3G/H/H+/EVDO
Sugihan	Kuat	4G/LTE
Sadang	Kuat	4G/LTE
Bader	Kuat	4G/LTE
Paseyan	Sangat Kuat	4G/LTE
Kebonharjo	Kuat	4G/LTE
Wangi	Kuat	3G/H/H+/EVDO
Ketodan	Kuat	4G/LTE
Besowo	Kuat	4G/LTE
Ngepon	Kuat	4G/LTE
Kedungmakam	Kuat	4G/LTE
Sekaran	Lemah	2,5G/E/GPRS

Catatan/Note: ...

Sumber/Source: BPS, Pendataan Potensi Desa (Podes) 2021/BPS-Statistics Indonesia, Village Potential Data Collecting 2021

PERBANKAN KOPERASI & PERDAGANGAN

JUMLAH BANK UMUM

JUMLAH KOPERASI

JUMLAH PERTOKOAN



ULASAN

DESCRIPTION

7.1 Perdagangan

Sarana prasarana ekonomi yang ada di Kecamatan antara lain pasar, kelompok pertokoan, minimarket/swalayan, toko, warung, restoran, dan hotel. Beberapa sarana prasaran yang ada di Kecamatan Jatirogo pada tahun 2021 antara lain sebesar 8 pasar, 3 pasar permanen, 2 pasar semi permanen, dan 5 Pasar tanpa bangunan. Pasar dengan bangunan permanen ada di Desa Sadang dan Kebonharjo.

7.1 Trade

Economic facility in Subdistrict are markets, group of shops, minimarket, store, restaurant and hotel. A number of economic facility in Jatirogo subdistrict, 8 Market, 3 supermarket, 2 semi permanent, 5 non permanent market. Pemanent market is in Sadang and Kebonharjo village.

Tabel 7.1
Table

Banyaknya Sarana Lembaga Keuangan Bank Menurut Desa dan Jenis Bank di Kecamatan Jatirogo, 2021
Number of Bank by Villages and Type of Bank in Jatirogo Subdistrict, 2021

Desa/Kelurahan Village/Kelurahan	Bank Umum Pemerintah Government Bank	Bank Umum Swasta Private Bank
(1)	(2)	(3)
Karantengah	-	-
Jombok	-	-
Wotsogo	1	2
Sidomulyo	-	-
Jatiklabang	-	-
Dingil	-	-
Demit	-	-
Sugihan	2	1
Sadang	1	-
Bader	-	-
Paseyan	-	-
Kebonharjo	-	-
Wangi	-	-
Ketodan	-	-
Besowo	-	-
Ngepon	-	-
Kedungmakam	-	-
Sekaran	-	-
Kecamatan Jatirogo	4	3

Catatan/Note: ...

Sumber/Source: BPS, Pendataan Potensi Desa (Podes) 2021/BPS-Statistics Indonesia, Village Potential Data Collecting 2021

Tabel
Table 7.2

Banyaknya Koperasi Aktif Menurut Menurut Desa dan Jenis Koperasi di Kecamatan Jatirogo, 2021
Number of Cooperative by Villages and Type of Cooperative in Jatirogo Subdistrict, 2021

Desa/Kelurahan Village/Kelurahan	Koperasi Unit Desa (KUD) Village Cooperative Unit	Koperasi Industri Kecil dan Kerajinan Rakyat (Kopinkra) Small Industry and Citizen Handicraft Cooperative
(1)	(2)	(3)
Karantengah	-	-
Jombok	-	-
Wotsogo	-	-
Sidomulyo	-	-
Jatiklabang	-	-
Dingil	-	-
Demit	-	-
Sugihan	-	-
Sadang	1	-
Bader	-	-
Paseyan	-	-
Kebonharjo	-	-
Wangi	-	-
Ketodan	-	-
Besowo	-	-
Ngepon	-	-
Kedungmakam	-	-
Sekaran	-	-
Kecamatan Jatirogo	1	-

Catatan/Note: ...

Sumber/Source: BPS, Pendataan Potensi Desa (Podes) 2021/BPS-Statistics Indonesia, Village Potential Data Collecting 2021

Lanjutan Tabel/Continued Table 7.2

Desa/Kelurahan Village/Kelurahan	Koperasi Simpan Pinjam (Kospin) Savings and Loan Cooperative	Koperasi Lainnya Other Cooperative
(1)	(4)	(5)
Karangtengah	1	-
Jombok	-	-
Wotsogo	5	-
Sidomulyo	-	-
Jatiklabang	-	-
Dingil	-	-
Demit	-	-
Sugihan	1	-
Sadang	2	-
Bader	1	-
Paseyan	1	-
Kebonharjo	2	-
Wangi	-	-
Ketodan	-	-
Besowo	-	-
Ngepon	-	-
Kedungmakam	-	-
Sekaran	-	-
Kecamatan Jatirogo	13	-

Catatan/Note: ...

Sumber/Source: BPS, Pendataan Potensi Desa (Podes) 2021/BPS-Statistics Indonesia, Village Potential Data Collecting 2021

Tabel 7.3
Table

Banyaknya Sarana Perdagangan Menurut Desa dan Jenis Sarana Perdagangan di Kecamatan Jatirogo, 2021
Number of Trade Facilities by Villages and Type of Trade Facilities in Jatirogo Subdistrict, 2021

Desa/Kelurahan <i>Village/Kelurahan</i>	Kelompok Pertokoan <i>Shopping Complexs</i>	Pasar dengan Bangunan Permanen <i>Markets in Permanent Building</i>	Pasar dengan Bangunan Semi Permanen <i>Markets in Semi Permanent Building</i>
(1)	(2)	(3)	(4)
Karangtengah	-	-	-
Jombok	-	-	-
Wotsogo	1	-	-
Sidomulyo	-	-	-
Jatiklabang	-	-	-
Dingil	-	-	-
Demit	-	-	-
Sugihan	5	-	2
Sadang	3	2	-
Bader	-	-	-
Paseyan	4	-	-
Kebonharjo	5	1	-
Wangi	4	-	-
Ketodan	-	-	-
Besowo	1	-	-
Ngepon	-	-	-
Kedungmakam	-	-	-
Sekaran	-	-	-
Kecamatan Jatirogo	23	3	2

Catatan/Note: ...

Sumber/Source: BPS, Pendataan Potensi Desa (Podes) 2021/BPS-Statistics Indonesia, Village Potential Data Collecting 2021

Lanjutan Tabel/Continued Table 7.3

Desa/Kelurahan Village/Kelurahan	Pasar tanpa Bangunan Market without Permanent Building	Mini Market/ Swalayan/Supermarket Mini Market/ Swalayan/Supermarket	Restoran/Rumah Makan Restaurant/Food Stall
(1)	(5)	(6)	(7)
Karangtengah	-		-
Jombok	-		-
Wotsogo	-		1
Sidomulyo	-		-
Jatiklabang	-		-
Dingil	1		-
Demit	-		-
Sugihan	1		3
Sadang	-		-
Bader	-		-
Paseyan	-		1
Kebonharjo	-		-
Wangi	2		-
Ketodan	-		-
Besowo	-		-
Ngepon	1		-
Kedungmakam	-		-
Sekaran	-		-
Kecamatan Jatirogo	5		5

Catatan/Note: ...

Sumber/Source: BPS, Pendataan Potensi Desa (Podes) 2021/BPS-Statistics Indonesia, Village Potential Data Collecting 2021

Lanjutan Tabel/Continued Table 7.3

Desa/Kelurahan Village/Kelurahan	Warung/Kedai Makanan Stall/Food Stall	Toko Kelontong/Warung Grocery Store
(1)	(5)	(6)
Karantengah	7	15
Jombok	7	15
Wotsogo	14	83
Sidomulyo	14	15
Jatiklabang	12	15
Dingil	14	18
Demit	8	12
Sugihan	39	28
Sadang	27	35
Bader	6	20
Paseyan	7	32
Kebonharjo	5	25
Wangi	2	24
Ketodan	3	25
Besowo	29	20
Ngepon	6	19
Kedungmakam	3	15
Sekaran	14	17
Kecamatan Jatirogo	27	433

Catatan/Note: ...

Sumber/Source: BPS, Pendataan Potensi Desa (Podes) 2021/BPS-Statistics Indonesia, Village Potential Data Collecting 2021

DATA

MENCERDASKAN BANGSA
ENLIGHTEN THE NATION



**BADAN PUSAT STATISTIK
KABUPATEN TUBAN**

BPS-STATISTICS OF TUBAN REGENCY

Jalan Manunggal No 8 Tuban

Telp : 0356-321974

<https://tubankab.bps.go.id/>, email : bps3523@bps.go.id

