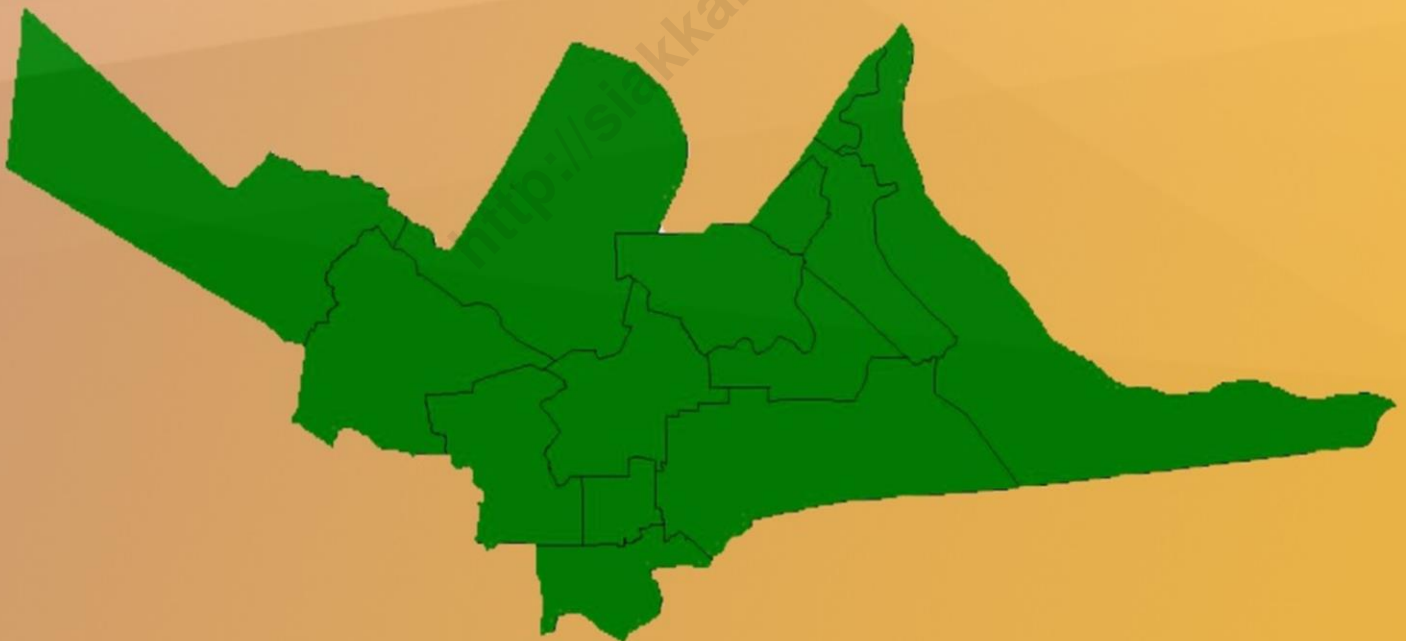




KECAMATAN DAYUN DALAM ANGKA 2015



**BADAN PUSAT STATISTIK
KABUPATEN SIAK**

KECAMATAN DAYUN

DALAM ANGKA 2015

Nomor Publikasi :

Katalog BPS :

ISBN :

Ukuran Buku : 148 x 210 mm

Jumlah Halaman : vi + 45 halaman

Kompilasi Data :

AFRIANDI PANE

(Koordinator Statistik Kecamatan Dayun)

Naskah :

AFRANDI PANE (Koordinator Statistik Kecamatan Dayun)

RISMA DEWI (Koordinator Statistik Kecamatan Dayun)

Seksi Neraca Wilayah dan Analisis

Badan Pusat Statistik Kabupaten Siak

Gambar Kulit :

Seksi Integrasi, Pengolahan, dan Diseminasi Statistik

Badan Pusat Statistik Kabupaten Siak

Diterbitkan Oleh :

Badan Pusat Statistik Kabupaten Siak

Boleh dikutip dengan menyebut sumbernya



BADAN PUSAT STATISTIK KABUPATEN SIAK

KATA SAMBUTAN

Penerbitan publikasi Kecamatan Dalam Angka Tahun 2015 ini merupakan sumber data kecamatan. Adapun tujuan dari penerbitan buku ini adalah untuk mempermudah para pengguna data dalam hal rujukan data statistik terutama yang menyangkut statistik sektoral wilayah.

Kami menyadari bahwa publikasi ini masih sangat jauh dari sempurna dan masih banyak mengandung kelemahan oleh sebab itu kritik dan saran yang bersifat membangun sangat kami harapkan dari berbagai pihak untuk kesempurnaan penerbitan yang akan datang.

Dengan terbitnya publikasi ini kami ucapkan terima kasih kepada semua pihak yang telah ikut membantu, khususnya pihak Kecamatan dan semua instansi Pemerintah ataupun swasta yang berada di lingkungan kecamatan. Kami harapkan kerjasama ini dapat terus ditingkatkan pada masa yang akan datang.

Siak Sri Indrapura, Oktober 2015
Badan Pusat Statistik Kabupaten Siak

Kepala

Jasril, SE

NIP 19640914 199102 1 001



PEMERINTAH DAERAH KABUPATEN SIAK
CAMAT DAYUN

KATA SAMBUTAN

Keberhasilan program pembangunan selalu dilandasi oleh perencanaan yang mantap, untuk itu harus ditunjang dengan data statistik yang objektif dan akurat. Terdorong akan kebutuhan tersebut, maka diperlukan penghimpunan data statistik yang lengkap dan terpercaya. Hal ini akan sangat berharga bagi segenap instansi pemerintah maupun swasta dalam menentukan dan menetapkan arah kebijakannya.

Penerbitan buku “Kecamatan Dayun dalam Angka 2015” ini dapat pula dijadikan sumber dalam pengawasan dan pengevaluasian terhadap hasil pembangunan yang telah dicapai. Karena itu kita semua berharap agar penerbitan buku publikasi ini dapat secara teratur dan terus-menerus diterbitkan.

Akhirnya saya ingin menekankan perlunya kerja sama dan uluran tangan dari berbagai instansi pemerintah maupun swasta di daerah ini, dalam usaha bersama untuk menyajikan data statistik yang baik dan terpercaya. Atas partisipasi semua pihak dalam terwujudnya publikasi ini diucapkan terima kasih, semoga bermanfaat untuk menunjang keberhasilan pembangunan di daerah ini.

Siak Sri Indrapura, Oktober 2015
CAMAT DAYUN

ZALIK EFFENDI, S.Sos

KATA PENGANTAR
KOORDINATOR STATISTIK KECAMATAN DAYUN

Seiring dengan semakin meningkatnya pembangunan dalam segala bidang, kebutuhan akan tersedianya data statistik yang akurat, tepat waktu, berkesinambungan, dan tersaji hingga lingkup wilayah terkecil merupakan suatu keharusan guna mendukung pembangunan tersebut.

Menyadari akan pentingnya informasi tersebut, Badan Pusat Statistik (BPS) Kabupaten Siak berupaya menyajikan data pada level kecamatan. Berkaitan dengan hal tersebut perlu diterbitkan buku “Kecamatan Dayun dalam Angka 2015” yang memuat informasi statistik pada tingkat desa/kelurahan, baik yang diperoleh melalui hasil sensus dan survey yang dilakukan oleh BPS maupun yang dihimpun melalui catatan administrasi/registrasi.

Dengan terbitnya publikasi ini, tidak lupa kami mengucapkan terima kasih atas bantuan yang telah diberikan oleh semua pihak. Semoga kerja sama yang telah terjalin ini dapat lebih ditingkatkan lagi di masa yang akan datang.

Siak Sri Indrapura, Oktober 2015
Koordinator Statistik
Kecamatan Dayun

AFRIANDI PANE
NIP. 19800415 200710 1 001

Daftar Isi

	Halaman
Kata Pengantar.....	i
Daftar Isi	iii
Daftar Tabel	iv
Bab I Geografis	1
Bab II Pemerintahan	4
Bab III Kependudukan	9
Bab IV Sosial	15
Bab V Lahan	38

Daftar Tabel

	Halaman
Bab I	
1.1	Batas Desa di Kecamatan Dayun, Tahun 2014 2
1.2	Jarak Antara Ibukota Kecamatan Dayun Dengan Pusat Pemerintahan Desa, Tahun 2014 3
Bab II	
2.1	Pejabat Pemerintahan Dirinci Per Desa di Kecamatan Dayun Tahun 2014 5
2.2	Nama-Nama dan Jabatan Dalam Struktur Pemerintahan di Kecamatan Dayun, Tahun 2014 6
2.3	Wilayah Administrasi di Kecamatan Dayun Menurut Status Pemerintahan, Tahun 2014 7
2.4	Pusat Pemerintahan, Luas Wilayah, RW dan RT di Kecamatan Dayun Tahun 2014 8
Bab III	
3.1	Banyaknya Kepala Keluarga, Penduduk dan Rata-Rata Penduduk Per Kepala Keluarga di Kecamatan Dayun, Tahun 2014 11
3.2	Luas Wilayah, Penduduk dan Kepadatan Penduduk Per Desa di Kecamatan Dayun, Tahun 2014 12
3.3	Banyak Penduduk Menurut Jenis Kelamin di Kecamatan Dayun, Tahun 2014 13
3.4	Banyaknya Penduduk Menurut Jenis Kelamin dan Desa Serta Sex Ratio di Kecamatan Dayun, Tahun 2014 14
Bab IV	
4.1	Banyak Sekolah Menurut Desa, Tingkatan dan Status di Kecamatan Dayun Tahun 2014 17
4.2	Banyak Murid Sekolah Negeri dan Swasta di Lingkungan Dinas Pendidikan Dan Kebudayaan Kecamatan Dayun Tahun 2014 19
4.3	Banyaknya Murid, Rombel dan Lulusan di Kecamatan Dayun Tahun 2014 20
4.4	Banyak Guru menurut Status di Kecamatan Dayun Tahun 2014..... 21
4.5	Banyaknya Fasilitas Kesehatan Menurut Desa di Kecamatan Dayun Tahun 2014 22
4.6	Banyaknya Tenaga Medis di Kecamatan Dayun Tahun 2014 23
4.7	Banyaknya Imunisasi Bayi dan Balita Berdasarkan Jenisnya Dirinci Per Desa di Kecamatan Dayun Tahun 2014 24
4.8	Persentase Bayi dan Balita Yang Diimunisasi Dirinci Per Desa di Kecamatan Dayun Tahun 2014 26
4.9	Persentase Bayi dan Balita Yang Diimunisasi Dirinci Per Desa di Kecamatan Dayun Tahun 2013-2014 27

4.10	Jumlah Dan Persentase Ibu Hamil Yang di Imunisasi Dirinci Per Desa di Kecamatan Dayun Tahun 2014	29
4.11	Rata-Rata Kunjungan dan Penimbangan Balita di Kecamatan Dayun Tahun 2014	30
4.12	Penduduk Menurut Jenis Sarana Air Bersih Yang Dipergunakan di Kecamatan Dayun Tahun 2014	31
4.13	Banyaknya Persalinan Menurut Tenaga Penolong Persalinan di Kecamatan Dayun Tahun 2014	32
4.14	Banyaknya Kunjungan 16 Macam Penderita Penyakit di Kecamatan Dayun Tahun 2014	33
4.15	Banyaknya Tempat Peribadatan Menurut Jenis dan Desa di Kecamatan Dayun Tahun 2014	34
4.16	Banyaknya Nikah, Thalaq, Cerai dan Rujuk Dirinci Per Desa di Kecamatan Dayun Tahun 2014	35
4.17	Banyak Koperasi Dirinci Menurut Tahun dan Jenisnya di Kecamatan Dayun Tahun 2014.....	36
Bab V	5.1 Keadaan Desa di Kecamatan Dayun menurut Desa/Kelurahan Tahun 2014.....	38
	5.2 Kondisi Kesuburan Lahan Dirinci Menurut Desa di Kecamatan Dayun Tahun 2014.....	39
	5.3 Luas Tanam, Luas Panen, Produktivitas dan Produksi Tanaman Pangan Menurut Jenis Tanaman Tahun 2014.....	40
	5.4 Luas Tanam, Luas Panen, Produktivitas dan Produksi Tanaman Sayur Mayur Menurut Jenis Tanaman Tahun 2014.....	41
	5.5 Luas Tanam, Luas Panen, Produktivitas dan Produksi Tanaman Buah-Buahan Menurut Jenis Tanaman Tahun 2014.....	42
	5.6 Luas Tanam, Luas Panen, Produktivitas dan Produksi Tanaman Obat-obatan Menurut Jenis Tanaman Tahun 2014.....	43
	5.7 Luas Tanam, Luas Panen, Produktivitas dan Produksi Tanaman Hias Menurut Jenis Tanaman Tahun 2014.....	44
	5.8 Luas Areal, Produktivitas dan Produksi Perkebunan Menurut Komoditi di Kecamatan Dayun Tahun 2014.....	45

BAB I

GEOGRAFIS

1. LETAK

Kecamatan Dayun terletak antara :

$0^{\circ}33'-0^{\circ}44'$ Lintang Utara

$101^{\circ}51'-102^{\circ}21'$ Bujur Timur

2. BATAS

Kecamatan Dayun berbatasan dengan :

- ❖ Utara : Kecamatan Mempura,
- ❖ Selatan : Kecamatan Kerinci Kanan, Kabupaten Pelalawan
- ❖ Barat : Kecamatan Lubuk Dalam, Kecamatan Koto Gasib,
Kecamatan Kerinci Kanan,
- ❖ Timur : Kecamatan Sungai Apit.

3. GEOLOGI

Wilayah kecamatan Dayun seperti pada umumnya wilayah Kabupaten Siak terdiri dari dataran rendah dan berbukit-bukit dengan struktur tanah pada umumnya terdiri dari tanah podsolik merah kuning dari batuan dan aluvial serta tanah organosol dan gley humus dalam bentuk rawa-rawa atau tanah basah.

Kecamatan Dayun secara umum berada pada daerah datar dan sedikit berbukit dengan mayoritas sektor pertanian didominasi oleh perkebunan kelapa sawit, daerah ini juga terkenal sebagai salah satu penghasil minyak dengan lapangan minyak zamrudnya dan juga obyek wisata danau pulau besar.

Tabel 1.1

Batas Desa di Kecamatan Dayun, Tahun 2014

Desa	Utara	Selatan	Barat	Timur
(1)	(2)	(3)	(4)	(5)
Suka Mulia	Desa Sawit Permai	Kecamatan Lubuk Dalam	Kecamatan Lubuk Dalam	Desa Buana Makmur
Desa Buana Makmur	Pangkalan Makmur	Kabupaten Pelalawan	Desa Suka Mulia	Desa Dayun
Desa Pangkalan Makmur	Desa Teluk Merbau, Banjar Seminai	Desa Buana Makmur	Desa Suka Mulia	Desa Dayun
Desa Banjar Seminai	Desa Berumbung Baru	Desa Pangkalan Makmur	Desa Teluk Merbau	Desa Dayun
Desa Teluk Merbau	Desa Merangkai	Desa Pangkalan Makmur	Desa Sawit Permai	Desa Banjar Seminai
Desa Sawit Permai	Desa Sialang Sakti	Desa Suka Mulia	Kec Koto Gasib	Desa Teluk Merbau
Desa Sialang Sakti	Kec Koto Gasib	Desa Sawit Permai	Kec Koto Gasib	Desa Merangkai
Desa Merangkai	Kecamatan Mempura	Desa Teluk Merbau	Desa Sialang Sakti	Desa Berumbung Baru
Desa Berumbung Baru	Desa Lubuk Tilan	Desa Banjar Seminai	Desa Teluk Merbau	Desa Dayun
Desa Lubuk Tilan	Kec Koto Gasib	Desa Berumbung Baru	Desa Merangkai	Desa Dayun
Desa Dayun	Kecamatan Mempura	Kabupaten Pelalawan	Desa Pangkalan Makmur	Kecamatan Sungai Apit

Sumber: Kantor Camat Dayun

Tabel 1.2

**Jarak Antara Ibukota Kecamatan Dayun dengan Pusat
Pemerintahan Desa, Tahun 2014**

D e s a	Jarak (Km)
(1)	(2)
Suka Mulia	15
Buana Makmur	20
Pangkalan Makmur	7
Banjar Seminai	5
Teluk Merbau	16
Sawit Permai	20
Sialang Sakti	26
Merangkai	19
Berumbung Baru	12
Lubuk Tilan	20
Dayun	3

Sumber: Kantor Camat Dayun

BAB II

PEMERINTAHAN

Terbentuknya Kecamatan Dayun sebagai institusi eksekutif yang berperan menjalankan roda pemerintahan dan pemberdayaan serta pembangunan masyarakat merupakan perpanjangan tangan dari pemerintah otonomi Kabupaten Siak, merupakan aspirasi masyarakat yang bermanfaat untuk mempermudah masyarakat dalam hal pelaksanaan kepengurusan administrasi serta lebih memperdekat antara pemerintah dengan rakyat yang diperintahnya.

Kecamatan Dayun yang posisi pusat pemerintahannya ada di Desa Dayun yang kurang lebih jaraknya 17 km dari pusat pemerintah Kabupaten Siak yang dapat ditempuh melalui darat.

Kecamatan Dayun merupakan hasil pemekaran dari Kecamatan Siak yang dimekarkan menjadi empat kecamatan yaitu Kecamatan Dayun, Kecamatan Tualang, Kecamatan Kerinci Kanan dan Kecamatan Siak yang dilaksanakan pada tahun 2001 berdasarkan pada Perda No. 13 Tahun 2001 yang dikeluarkan oleh Pemerintah Daerah Kabupaten Siak. Tujuan pemekaran ini adalah untuk mempermudah masyarakat juga pemerintah dalam menjalankan hubungan administrasi, serta mempermudah jangkauan pembangunan dan pemerintahan kecamatan. Dengan demikian potensi yang ada di kecamatan ini secara tidak langsung lebih terangkat dengan jangkauan pemerintah yang lebih dekat, jangkauan pembangunan yang lebih baik dibandingkan dengan pemerintah yang lama.

Tabel 2.1

**Pejabat Pemerintahan Dirinci Per Desa di Kecamatan Dayun
Tahun 2014**

D e s a	Nama Kepala Pemerintahan
(1)	(2)
Suka Mulia	MUHAMMAD NILU HARJO
Buana Makmur	BASARI
Pangkalan Makmur	SAGIMAN
Banjar Semina	MUHAMMAD YUSUF
Teluk Merbau	WALUYO
Sawit Permai	SADIKUN
Sialang Sakti	PJS. HIFMUN' IM BASHOR
Merangkai	MUCHOSOL, S. sos
Berumbang Baru	SUNARTO
Lubuk Tilan	H. LAMIN RAHARJO
Dayun	NASYA NUGRIK, S.IP

Sumber: Kantor Camat Dayun

Tabel 2.2

**Nama-Nama dan Jabatan Dalam Struktur Pemerintahan di
Kecamatan Dayun, Tahun 2014**

N a m a	Jabatan	Keterangan
(1)	(2)	(5)
Drs. MARWOTO	CAMAT	-
HENDY DERHAVIN, SE, MM	SEKCAM	-
HERMAN	KASI PMD/K	-
SUNDARYANTO, SH	KASI PEM	-
Drs. WARDAN ADAM KHATIB	KASI KESSOS	-
SYAHRIAL	KASI TRAMTIB	-
SULASTRI, SP	KASUBBAG. UMUM DAN KEPEGAWAIAN	-
AZUMAR, SHI	KASUBBAG. PENYUSUNAN PROGRAM	-

Sumber: Kantor Camat Dayun

Tabel 2.3

**Wilayah Administrasi di Kecamatan Dayun Menurut Status
Pemerintahan, Tahun 2014**

Nama Wilayah Administrasi	Status Pemerintahan
(1)	(2)
Suka Mulia	Desa Definitif
Buana Makmur	Desa Definitif
Pangkalan Makmur	Desa Definitif
Banjar Seminai	Desa Definitif
Teluk Merbau	Desa Definitif
Sawit Permai	Desa Definitif
Sialang Sakti	Desa Definitif
Merangkai	Desa Definitif
Berumbung Baru	Desa Definitif
Lubuk Tilan	Desa Definitif
Dayun	Desa Definitif

Sumber: Kantor Camat Dayun

Tabel 2.4

**Pusat Pemerintahan, Luas Wilayah, RW dan RT
di Kecamatan Dayun Tahun 2014**

D e s a	Pusat Pemerintahan	Luas Wilayah (Ha)	RW	RT
(1)	(2)	(3)	(4)	(5)
Suka Mulia	Suka Mulia	1.112	4	15
Buana Makmur	Buana Makmur	1.019,7	4	13
Pangkalan Makmur	Pangkalan Makmur	945,5	5	15
Banjar Seminai	Banjar Seminai	1.538,5	7	21
Teluk Merbau	Teluk Merbau	1.477,062	6	19
Sawit Permai	Sawit Permai	2.397,125	11	28
Sialang Sakti	Sialang Sakti	1.915	6	20
Merangkai	Merangkai	950,25	4	14
Berumbung Baru	Berumbung Baru	1.372	7	21
Lubuk Tilan	Lubuk Tilan	1.125	5	15
Dayun	Dayun	123.500	8	23
JUMLAH		137.352,137	67	204

Sumber: Kantor Camat Dayun

BAB III

KEPENDUDUKAN

Data statistik kependudukan dalam publikasi ini diambil dari kantor kecamatan berdasarkan hasil laporan registrasi penduduk dari setiap desa/kelurahan. Sehingga diharapkan dapat memberikan gambaran keadaan jumlah dan komposisi penduduk di lapangan.

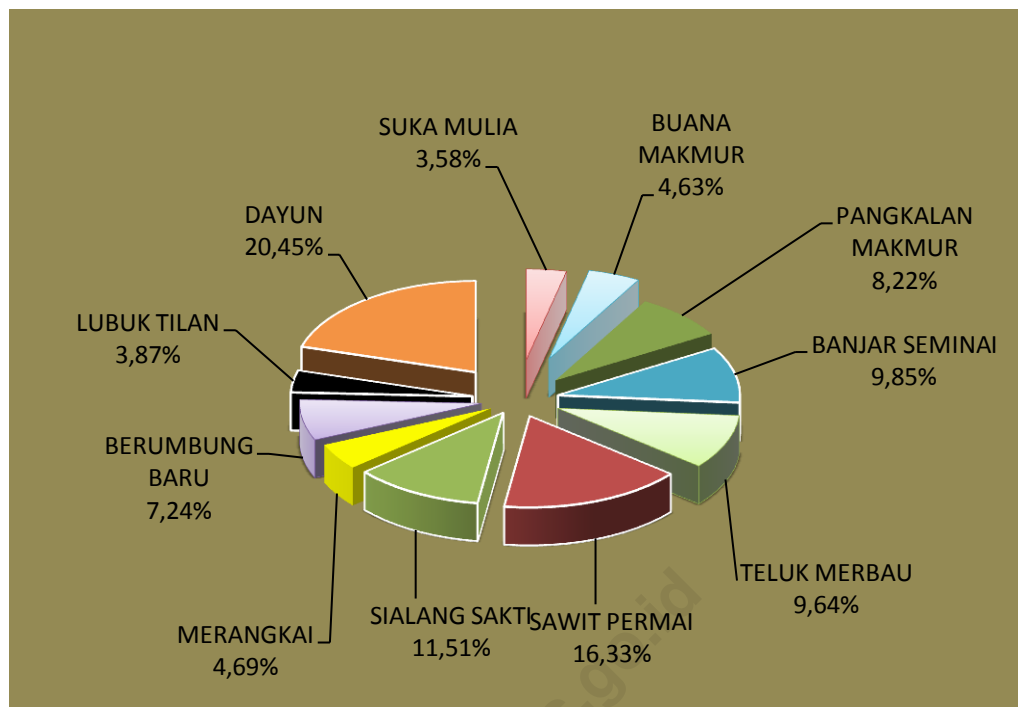
Disamping itu kegiatan pemeriksaan data secara berkala dan sekaligus pembinaan pelaksanaan registrasi penduduk sampai ke tingkat desa serta kedisiplinan penduduk itu sendiri sangat diperlukan dalam menjaga usaha guna mendapatkan data registrasi kependudukan yang lengkap, akurat dan dapat dipercaya sebagai dasar perencanaan pembangunan.

Dari jumlah penduduk sebanyak **28.083** jiwa tersebut dapat dilihat penyebaran serta persentase pada masing-masing desa sebagai berikut :

No	Desa/Kelurahan	Jumlah Penduduk	Persentase
1.	Suka Mulia	1.004	3,58
2.	Buana Makmur	1.301	4,63
3.	Pangkalan Makmur	2.309	8,22
4.	Banjar Seminai	2.766	9,85
5.	Teluk Merbau	2.707	9,64
6.	Sawit Permai	4.586	16,33
7.	Sialang Sakti	3.232	11,51
8.	Merangkai	1.318	4,69
9.	Berumbang Baru	2.032	7,24
10.	Lubuk Tilan	1.086	3,87
11.	Dayun	5.742	20,45
Kecamatan Dayun		28.083	100,00

Sumber: Kantor Camat Dayun

Grafik 3.1
Persentase Penduduk Kecamatan Dayun Menurut Desa, Tahun 2014



Tabel 3.1

**Banyaknya Kepala keluarga, Penduduk dan Rata-rata Penduduk
Per Kepala keluarga di Kecamatan Dayun, Tahun 2014**

D e s a	Kepala keluarga	Penduduk	Rata-rata Penduduk Per Kepala keluarga
(1)	(2)	(3)	(4)
Suka Mulia	234	1.004	4
Buana Makmur	321	1.301	4
Pangkalan Makmur	515	2.309	4
Banjar Seminai	708	2.766	4
Teluk Merbau	554	2.707	5
Sawit Permai	1.165	4.586	4
Sialang Sakti	776	3.232	4
Merangkai	352	1.318	4
Berumbang Baru	506	2.032	4
Lubuk Tilan	267	1.086	4
Dayun	1.314	5.742	4
Jumlah	6.712	28.083	4

Sumber: Kantor Camat Dayun

Tabel 3.2

**Luas Wilayah, Penduduk dan Kepadatan Penduduk Per Desa
di Kecamatan Dayun, Tahun 2014**

D e s a	Luas (Km ²)	Penduduk	Kepadatan Penduduk
(1)	(2)	(3)	(4)
Suka Mulia	11,12	1.004	90
Buana Makmur	10,20	1.301	128
Pangkalan Makmur	9,46	2.309	244
Banjar Seminai	15,39	2.766	180
Teluk Merbau	14,77	2.707	183
Sawit Permai	23,97	4.586	191
Sialang Sakti	19,15	3.232	169
Merangkai	9,50	1.318	139
Berumbung Baru	13,72	2.032	148
Lubuk Tilan	11,25	1.086	97
Dayun	1.235,00	5.742	5
Jumlah	1.373,52	28.083	20

Sumber: Kantor Camat Dayun

Tabel 3.3

**Banyak Penduduk Menurut Jenis Kelamin di Kecamatan Dayun
Tahun 2014**

D e s a	Laki-laki	Perempuan	Jumlah
(1)	(2)	(3)	(4)
Suka Mulia	522	482	1.004
Buana Makmur	691	610	1.301
Pangkalan Makmur	1.233	1.076	2.309
Banjar Seminai	1.381	1.385	2.766
Teluk Merbau	1.441	1.266	2.707
Sawit Permai	2.403	2.183	4.586
Sialang Sakti	1.679	1.553	3.232
Merangkai	708	610	1.318
Berumbung Baru	1.074	958	2.032
Lubuk Tilan	567	519	1.086
Dayun	3.011	2.731	5.742
Jumlah	14.710	13.373	28.083

Sumber: Kantor Camat Dayun

Tabel 3.4

**Banyaknya Penduduk Menurut Jenis Kelamin dan Desa Serta Sex Ratio
di Kecamatan Dayun, Tahun 2014**

D e s a	Laki-laki	Perempuan	Sex Ratio
(1)	(2)	(3)	(4)
Suka Mulia	522	482	108
Buana Makmur	691	610	113
Pangkalan Makmur	1.233	1.076	115
Banjar Semina	1.381	1.385	100
Teluk Merbau	1.441	1.266	114
Sawit Permai	2.403	2.183	110
Sialang Sakti	1.679	1.553	108
Merangkai	708	610	116
Berumbung Baru	1.074	958	112
Lubuk Tilan	567	519	109
Dayun	3.011	2.731	110
Jumlah	14.710	13.373	110

Sumber: Kantor Camat Dayun

BAB IV**SOSIAL****1. PENDIDIKAN**

Kabupaten Siak yang masih berusia sangat muda saat ini sangat membutuhkan segenap dukungan seluruh daerah bawahannya untuk berperan serta dalam proses pembangunan. Proses pembangunan yang sedang berjalan akan dapat terlaksana dengan baik apabila sumber daya manusia yang diperlukan dapat terpenuhi.

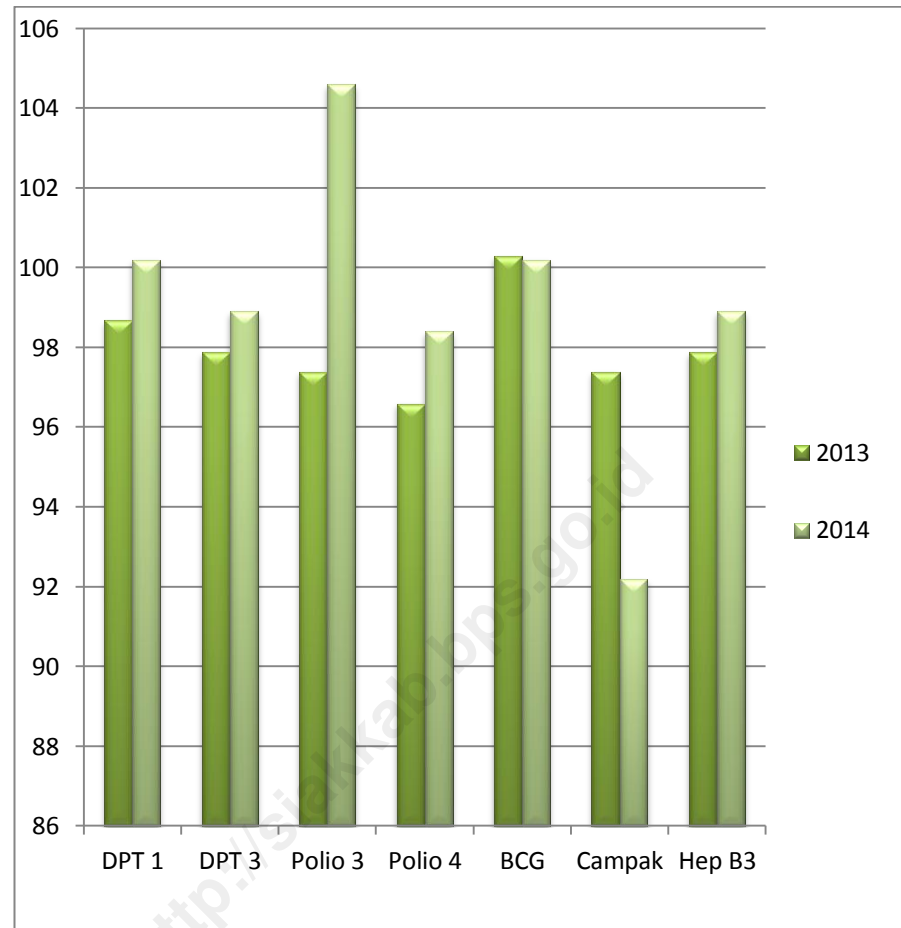
Sejalan dengan hal tersebut peran pendidikan di daerah ini dirasa sangat perlu ditingkatkan baik berupa fasilitas penunjang maupun sumber daya guru pengajar sehingga dapat menunjang kelancaran proses belajar mengajar. Dalam publikasi ini yang dapat disediakan hanya sebatas jumlah murid dan jumlah guru, sehingga analisa yang diperoleh belum dapat terinci.

2. KESEHATAN

Derajat kesehatan suatu masyarakat tidak lepas dari perhatian pemerintahnya terutama mengenai fasilitas kesehatan yang di sediakan. Terjaminnya kesehatan masyarakat tidak hanya diperoleh dari fasilitas kesehatan yang ada tetapi juga tersedianya tenaga kesehatan yang mencukupi, dengan demikian peningkatan derajat kesehatan masyarakat dapat terpenuhi.

GRAFIK 4.1

Persentase Imunisasi Bayi dan Balita Berdasarkan Jenisnya
di Kecamatan Dayun Tahun 2013 – 2014



Tabel 4.1

**Banyak Sekolah Menurut Desa, Tingkatan dan Status
Di Kecamatan Dayun Tahun 2014**

DESA	TK		SD	
	Negeri	Swasta	Negeri	Swasta
(1)	(2)	(3)	(4)	(5)
Suka Mulia	0	1	1	0
Buana Makmur	0	1	1	0
Pangkalan Makmur	0	1	1	0
Banjar Seminai	0	2	2	0
Teluk Merbau	0	2	2	0
Sawit Permai	0	4	3	0
Sialang Sakti	0	1	2	0
Merangkai	0	2	1	0
Berumbung Baru	0	1	2	0
Lubuk Tilan	0	2	2	0
Dayun	1	2	2	1
Jumlah	1	19	19	1

Sumber: Kantor UPTD Pendidikan Kecamatan Dayun

Lanjutan Tabel 4.1

DESA	SLTP		SMU/SMK	
	Negeri	Swasta	Negeri	Swasta
(1)	(2)	(3)	(4)	(5)
Suka Mulia	1	0	0	0
Buana Makmur	1	0	0	0
Pangkalan Makmur	0	0	0	0
Banjar Semina	1	0	0	0
Teluk Merbau	0	0	0	1
Sawit Permai	0	1	1	1
Sialang Sakti	1	1	1	1
Merangkai	0	1	0	0
Berumbang Baru	1	0	0	0
Lubuk Tilan	0	0	0	0
Dayun	1	1	1	1
Jumlah	6	4	3	4

Sumber: Kantor UPTD Pendidikan Kecamatan Dayun

Tabel 4.2

**Banyak Murid Sekolah Negeri dan Swasta
di Kecamatan Dayun Tahun 2014**

Tingkatan Sekolah	Negeri	Swasta
(1)	(2)	(3)
1. TK	70	801
2. SD	3.691	124
3. SLTP	1.379	200
4. SMU	784	118
5. SMK	117	0
Jumlah	6.041	1.243

Sumber: Kantor UPTD Pendidikan Kecamatan Dayun

Tabel 4.3

Banyaknya Murid, Rombel dan Lulusan di Kecamatan Dayun 2014

Sekolah	Jumlah Murid	Rombel	Lulusan
(1)	(2)	(3)	(4)
SD	3.815	179	588
SLTP	1.579	63	463
SMU	902	39	227
SMK	117	4	-
Jumlah	6.413	285	1.278

Sumber: Kantor UPTD Pendidikan Kecamatan Dayun

Tabel 4.4

Banyak Guru menurut Status di Kecamatan Dayun Tahun 2014

Nama Sekolah	Guru	
	PNS	Honor
(1)	(2)	(3)
SD	160	114
SLTP	57	82
SMU	28	88
SLTA Kejuruan	1	21
Jumlah	246	305

Sumber: Kantor UPTD Pendidikan Kecamatan Dayun

Tabel 4.5

**Banyaknya Fasilitas Kesehatan Menurut Desa
di Kecamatan Dayun Tahun 2014**

DESA	Puskesmas	Puskesmas		Polindes	Posyandu
		Keliling	Pembantu		
(1)	(2)	(3)	(4)	(5)	(6)
Suka Mulia	0	0	1	1	1
Buana Makmur	0	0	1	1	1
Pangkalan Makmur	0	0	1	2	3
Banjar Semina	0	0	1	2	4
Teluk Merbau	0	0	1	1	2
Sawit Permai	0	0	1	1	6
Sialang Sakti	0	0	1	2	4
Merangkai	0	0	1	1	1
Berumbang Baru	0	0	1	2	4
Lubuk Tilan	0	0	1	1	2
Dayun	1	0	0	1	3
Jumlah	1	0	10	15	31

Sumber: Puskesmas Dayun

Tabel 4.6

Banyaknya Tenaga Medis di Kecamatan Dayun Tahun 2013-2014

Tenaga Kesehatan	Jumlah	
	2013	2014
(1)	(2)	
1. Dokter Spesialis	0	0
2. Dokter Umum	4	4
3. Dokter Gigi/Perawat Gigi	2	1
4. Perawat	27	23
5. Bidan	24	21
6. Dukun bayi	26	26
Jumlah	83	75

Sumber: Puskesmas Dayun

Tabel 4.7

Banyak Imunisasi Bayi dan Balita Berdasarkan Jenisnya Dirinci Per Desa di Kecamatan Dayun Tahun 2014

Desa	DPT 1		DPT 3		POLIO 3		POLIO 4	
	Target	Realisasi	Target	Realisasi	Target	Realisasi	Target	Realisasi
(1)	(2)	(3)	(4)	(5)	(6)	(7)	(8)	(9)
Suka Mulia	17	17	17	17	17	18	17	16
Buana Makmur	33	28	33	29	33	30	33	29
Pangkalan Makmur	55	50	55	52	55	53	55	51
Banjar Seminai	58	55	58	57	58	57	58	57
Teluk Merbau	43	41	43	41	43	43	43	40
Sawit Permai	87	83	87	84	87	86	87	84
Sialang Sakti	79	77	79	75	79	79	79	75
Merangkai	16	15	16	18	16	16	16	18
Berumbung Baru	51	47	51	49	51	49	51	49
Lubuk Tilan	19	16	19	18	19	17	19	18
Dayun	168	198	168	179	168	207	168	179
Jumlah	626	627	626	619	626	655	626	616

Sumber: Puskesmas Dayun

Lanjutan tabel 4.7

Desa	BCG		Campak		Hep B3	
	Target	Realisasi	Target	Realisasi	Target	Realisasi
(1)	(2)	(3)	(4)	(5)	(6)	(7)
Suka Mulia	17	17	17	17	17	17
Buana Makmur	33	28	33	30	33	29
Pangkalan Makmur	55	49	55	44	55	52
Banjar Semina	58	54	58	63	58	57
Teluk Merbau	43	40	43	35	43	41
Sawit Permai	87	78	87	89	87	84
Sialang Sakti	79	76	79	64	79	75
Merangkai	16	14	16	20	16	18
Berumbung Baru	51	43	51	45	51	49
Lubuk Tilan	19	15	19	20	19	18
Dayun	168	213	168	150	168	179
Jumlah	626	627	626	577	626	619

Sumber: Puskesmas Dayun

Tabel 4.8

**Persentase Bayi dan Balita yang Diimunisasi Dirinci Per Desa di
Kecamatan Dayun Tahun 2014**

Desa	DPT 1	DPT 3	Polio 3	Polio 4	BCG	Campak	Hep B3
(1)	(2)	(4)	(5)	(6)	(7)	(8)	(9)
Suka Mulia	100,0	100,0	105,9	16,0	100,0	100,0	100,0
Buana Makmur	84,8	87,9	90,9	33,0	84,8	90,9	87,9
Pangkalan Makmur	90,9	94,5	96,4	53,9	89,1	80,0	94,5
Banjar Seminai	94,8	98,3	98,3	58,0	93,1	108,6	98,3
Teluk Merbau	95,3	95,3	100,0	42,0	93,0	81,4	95,3
Sawit Permai	95,4	96,6	98,9	87,0	89,7	102,3	96,6
Sialang Sakti	97,5	94,9	100,0	79,0	96,2	81,0	94,9
Merangkai	93,8	112,5	100,0	16,0	87,5	125,0	112,5
Berumbang Baru	92,2	96,1	96,1	51,0	84,3	88,2	96,1
Lubuk Tilan	84,2	94,7	89,5	19,0	78,9	105,3	94,7
Dayun	117,9	106,5	123,2	168,0	126,8	89,3	106,5
Kecamatan Dayun	100,2	98,9	104,6	98,4	100,2	92,2	98,9

Sumber: Puskesmas Dayun

Tabel 4.9

Persentase Bayi dan Balita yang Diimunisasi Dirinci Per Desa di Kecamatan Dayun Tahun 2013-2014

DESA	DPT 1		DPT 3		Polio 3	
	2013	2014	2013	2014	2013	2014
(1)	(2)	(3)	(4)	(5)	(6)	(7)
Suka Mulia	100	100,0	95,2	100,0	100	105,9
Buana Makmur	97,1	84,8	100	87,9	97,1	90,9
Pangkalan Makmur	82	90,9	91,3	94,5	87	96,4
Banjar Seminai	106	94,8	110,9	98,3	100	98,3
Teluk Merbau	97,1	95,3	97,1	95,3	88,2	100,0
Sawit Permai	94,7	95,4	95,7	96,6	92,6	98,9
Sialang Sakti	95,6	97,5	95,6	94,9	95,6	100,0
Merangkai	92,6	93,8	100	112,5	100	100,0
Berumbang Baru	101,9	92,2	100	96,1	100	96,1
Lubuk Tilan	100	84,2	96	94,7	96	89,5
Dayun	103,4	117,9	95,9	106,5	101,4	123,2
Kecamatan Dayun	98,7	100,2	97,9	98,9	97,4	104,6

Sumber: Puskesmas Dayun

Lanjutan tabel 4.9

DESA	Polio 4		BCG		Campak		Hep B3	
	2013	2014	2013	2014	2013	2014	2013	2014
(1)	(2)	(3)	(4)	(5)	(6)	(7)	(8)	(9)
Suka Mulia	95,2	16,0	95,2	100,0	95,2	100,0	95,2	100,0
Buana Makmur	97,1	33,0	97,1	84,8	97,1	90,9	100	87,9
Pangkalan Makmur	91,3	53,9	97,8	89,1	97,8	80,0	91,3	94,5
Banjar Seminai	112,5	58,0	100	93,1	98,4	108,6	110,9	98,3
Teluk Merbau	97,1	42,0	97,1	93,0	111,8	81,4	97,1	95,3
Sawit Permai	85,1	87,0	96,8	89,7	95,7	102,3	95,7	96,6
Sialang Sakti	97,5	79,0	97,1	96,2	95,6	81,0	95,6	94,9
Merangkai	107,4	16,0	96,3	87,5	100	125,0	100	112,5
Berumbang Baru	98,1	51,0	103,8	84,3	96,2	88,2	100	96,1
Lubuk Tilan	96,0	19,0	100	78,9	96,0	105,3	96	94,7
Dayun	95,9	168,0	106,8	126,8	95,9	89,3	95,9	106,5
Kecamatan Dayun	96,6	98,4	100,3	100,2	97,4	92,2	97,9	98,9

Sumber: Puskesmas Dayun

Tabel 4.10

**Jumlah dan Persentase Ibu Hamil yang Di imunisasi Dirinci Per Desa
di Kecamatan Dayun Tahun 2014**

D e s a	T T 2			T T 3+4+5		
	Target	Reali-sasi	Persen	Target	Reali-sasi	Persen
(1)	(2)	(3)	(4)	(5)	(6)	(7)
Suka Mulia	20	0	0	20	12	6,0
Buana Makmur	40	1	2,5	40	6	15
Pangkalan Makmur	55	9	16,4	55	29	52,7
Banjar Semina	67	2	3,0	67	30	44,8
Teluk Merbau	48	0	0	48	42	87,5
Sawit Permai	92	2	2,2	92	39	42,4
Sialang Sakti	85	6	7,1	85	37	43,5
Merangkai	20	1	5,0	20	4	20,0
Berumbung Baru	56	4	7,1	56	17	30,4
Lubuk Tilan	25	3	12,0	25	20	80
Dayun	186	2	1,1	186	55	29,6
Kecamatan Dayun	694	30	4,3	694	291	41,9

Sumber: Puskesmas Dayun

Tabel 4.11

**Rata-rata Kunjungan dan Penimbangan Balita
di Kecamatan Dayun Tahun 2013-2014**

Rincian (1)	Kecamatan	
	2013 (2)	2014
Jumlah Posyandu	30	31
Balita	2.725	2.639
Balita dengan KMS	2.725	2.414
Balita yang Ditimbang	1.631	1.219

Sumber: Puskesmas Dayun

Tabel 4.12

**Penduduk Menurut Jenis Sarana Air Bersih yang Dipergunakan
di Kecamatan Dayun Tahun 2013-2014**

Rincian (1)	Kecamatan	
	2013 (2)	2014
Ledeng	0	0
Sumur Pompa	0	0
Sumur	5.037	5.955
Mata Air	0	0
Air Hujan	119	120
Lainnya	0	315
Jumlah	5.156	6.390

Sumber: Puskesmas Dayun

Tabel 4.13

**Banyaknya Persalinan Menurut Tenaga Penolong Persalinan
di Kecamatan Dayun Tahun 2013-2014**

Rincian (1)	JUMLAH	
	2013 (2)	2014
Perkiraan Jumlah Persalinan	597	638
Persalinan Ditolong Oleh Tenaga Kesehatan	597	638
Persalinan Ditolong oleh Dukun atau Anggota Keluarga Lainnya	0	0

Sumber: Puskesmas Dayun

Tabel 4.14

**Banyaknya Kunjungan 10 Macam Penderita Penyakit
di Kecamatan Dayun Tahun 2014**

Penderita Penyakit	Kasus
(1)	(2)
1. ISPA	4.987
2. Penyakit infeksi pada usus	0
3. Penyakit kulit dan jaringan sub cutan	640
4. Kecelakaan dan Keracunan	1.323
5. Penyakit rongga mulut	0
6. Penyakit pada sistem otot dan jaringan pengikat	1.126
7. Hipertensi	940
8. Penyakit lain pada saluran pernafasan bawah	0
9. Penyakit mata dan andeksa	354
10. Penyakit pada telinga dan Mastoid	0

Sumber: Puskesmas Dayun

Tabel 4.15

**Banyaknya Tempat Peribadatan Menurut Jenis dan Desa
di Kecamatan Dayun Tahun 2014**

Desa	Mesjid	Mushalla/ Langgar	Gereja		Vihara	Pura
			Khatolik	Protestan		
(1)	(2)	(3)	(4)	(5)	(6)	(7)
Suka Mulia	2	5	0	0	0	0
Buana Makmur	2	5	0	1	0	0
Pangkalan Makmur	4	6	1	2	0	0
Banjar Seminai	3	8	0	1	0	0
Teluk Merbau	3	12	0	0	0	0
Sawit Permai	5	8	0	4	0	0
Sialang Sakti	3	17	1	2	0	0
Merangkai	1	8	0	0	0	0
Berumbung Baru	3	4	0	0	0	0
Lubuk Tilan	3	4	0	1	0	0
Dayun	6	5	0	7	0	0
Kecamatan Dayun	35	82	2	19	0	0

Sumber: Kantor Camat Dayun

Tabel 4.16

**Banyaknya Nikah, Thalaq, Cerai dan Rujuk Dirinci Per Bulan
di Kecamatan Dayun tahun 2014**

BULAN	Nikah	Thalaq	Cerai	Rujuk	% Talaq dan cerai Terhadap Nikah & Rujuk
(1)	(2)	(3)	(4)	(5)	(6)
SukaMulia	8	0	0	0	0
Buana Makmur	5	0	0	0	0
Pangkalan Makmur	10	0	3	0	0
Banjar Seminai	19	1	2	0	0
Teluk Merbau	11	0	2	0	0
Sawit Permai	32	1	0	0	0
Sialang Sakti	26	1	5	0	0
Merangkai	3	0	0	0	0
Berumbung Baru	13	1	2	0	0
Lubuk Tilan	10	1	1	0	0
Dayun	26	3	1	0	0
Kecamatan Dayun	163	8	16	0	0

Sumber: KUA Kecamatan Dayun,
Pengadilan Agama Bengkalis

Tabel 4.17

**Banyak Koperasi Dirinci Menurut Jenisnya
di Kecamatan Dayun Tahun 2013 - 2014**

Jenis (1)	Tahun	
	2013 (2)	2014 (3)
KUD	11	10
KORKAR	1	1
PERKEBUNAN	0	22
KPRI	0	1
PROFESI	0	2
KJUB	0	1
PRODUSEN	0	1
KOP JASA	0	1
Kecamatan Dayun	12	39

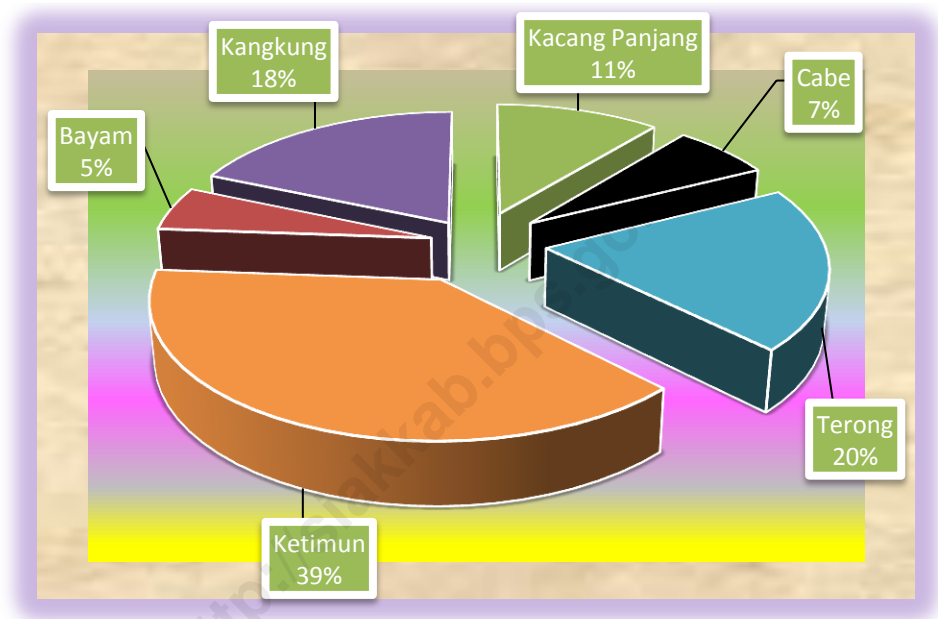
Sumber: Dinas Koperasi, Perindustrian dan perdagangan Kabupaten Siak

BAB V

LAHAN

Tingkat kesuburan tanah di kecamatan ini secara umum adalah sedang dengan sebagian besar lahan pertanian digunakan untuk perkebunan. Sedangkan topografi Kecamatan Dayun secara umum adalah datar dengan sedikit berbukit-bukit.

Grafik 5.1
Produksi Sayur Mayur di Kecamatan Dayun, Tahun 2014



Tabel 5.1

**Keadaan Desa di Kecamatan Dayun menurut Desa/Kelurahan
Tahun 2014**

DESA	Keadaan Desa		
	Geografis	Topografi	Permukaan Jalan Terluas
(1)	(2)	(3)	(4)
Suka Mulia	Dataran	Berbukit	Aspal/Beton
Buana Makmur	Lereng Bukit	Datar	Diperkeras
Pangkalan Makmur	Dataran	Datar	Aspal/Beton
Banjar Seminai	Dataran	Datar	Aspal/Beton
Teluk Merbau	Dataran	Datar	Aspal/Beton
Sawit Permai	Dataran	Datar	Aspal/Beton
Sialang Sakti	Dataran	Datar	Diperkeras
Merangkai	Dataran	Datar	Aspal/Beton
Berumbang Baru	Dataran	Datar	Aspal/Beton
Lubuk Tilan	Dataran	Datar	Diperkeras
Dayun	Dataran	Datar	Diperkeras

Sumber: Kantor Camat Dayun

Tabel 5.2

**Kondisi Kesuburan Lahan Dirinci Menurut Desa
di Kecamatan Dayun Tahun 2014**

DESA	Kondisi Kesuburan Lahan
(1)	(2)
Suka Mulia	Sedang
Buana Makmur	Sedang
Pangkalan Makmur	Sedang
Banjar Seminai	Sedang
Teluk Merbau	Sedang
Sawit Permai	Sedang
Sialang Sakti	Sedang
Merangkai	Sedang
Berumbung Baru	Sedang
Lubuk Tilan	Sedang
Dayun	Sedang

Sumber: Kantor Camat Dayun

Tabel 5.3

Luas Tanam, Luas Panen, Produktivitas dan Produksi Tanaman Pangan Menurut Jenis Tanaman di Kecamatan Dayun Tahun 2014

Jenis Tanaman	Luas Tanam (Ha)	Luas Panen (Ha)	Produktivitas (KW/Ha)	Produksi (Ton)
(1)	(2)	(3)	(4)	(5)
Padi Sawah	0	0	0	0
Jagung	29	30	23	68,99
Kedelai	1	1	11	1,10
Kacang Tanah	5	5	9,49	4,74
Kacang Hijau	0	0	0	0
Ubi Kayu	19	20	258,69	517,38
Ubi Jalar	3	4	83,07	33,23

Sumber: Dinas Tanaman Pangan dan Hortikultura Kab. Siak 2015

Tabel 5.4

Luas Tanam, Luas Panen, Produktivitas dan Produksi Tanaman Sayur Mayur Menurut Jenis Tanaman di Kecamatan Dayun Tahun 2014

Jenis Tanaman	Luas Tanam (Ha)	Luas Panen (Ha)	Produktivitas (Kw/Ha)	Produksi (Ton)
(1)	(2)	(3)	(4)	(5)
Kacang Panjang	27	26	38,82	101
Cabe	14	14	33,53	48
Tomat	0	0	0	0
Terong	16	15	78,50	118
Ketimun	14	14	81,55	114
Labu Siam	0	0	0	0
Bayam	14	14	15,15	21
Kangkung	15	16	34,56	55

Sumber: Dinas Tanaman Pangan dan Hortikultura Kab. Siak 2015

Tabel 5.5

Luas Tanam, Luas Panen, Produktivitas dan Produksi Tanaman Buah-Buahan Menurut Jenis Tanaman di Kecamatan Dayun Tahun 2014

Jenis Tanaman	Luas Tanam (Ha)	Luas Panen (Ha)	Produktivitas (Kw/Ha)	Produksi (Ton)
(1)	(2)	(3)	(4)	(5)
Melon	-	-	-	-
Semangka	17	17	130,62	222
Blewah	-	-	-	-
Stroberi	-	-	-	-

Sumber: Dinas Tanaman Pangan dan Hortikultura Kab. Siak 2015

Tabel 5.6

Luas Tanam, Luas Panen, Produktivitas dan Produksi Tanaman Obat-obatan Menurut Jenis Tanaman di Kecamatan Dayun Tahun 2014

Jenis Tanaman	Luas Tanaman (M ²)		Produktivitas (Kg/M ²)	Produksi (Kg)
	Tanam	Panen		
(1)	(2)	(3)	(4)	(5)
Jahe	380	440	0,27	120,9
Laos	260	140	0,12	16,6
Kencur	640	690	0,15	103,6
Kunyit	360	880	0,24	214,6
Lempuyang	-	-	-	-
Temulawak	-	-	-	-
Temuireng	-	-	-	-
Keji Beling	-	-	-	-
Dringo	-	-	-	-
Kapulaga	-	-	-	-
Temukunci	-	-	-	-
Mengkudu	-	-	-	-
Sambiloto	-	-	-	-

Sumber: Dinas Tanaman Pangan dan Hortikultura Kab. Siak 2015

Tabel 5.7

Luas Tanam, Luas Panen, Produktivitas dan Produksi Tanaman Hias Menurut Jenis Tanaman di Kecamatan Dayun Tahun 2014

Jenis Tanaman	Luas Tanaman (M ²)		Produktivitas (Tangkai / M ²)	Produksi	
	Tanam	Panen		Nilai Produksi	Satuan
(1)	(2)	(3)	(4)	(5)	
Anggrek	-	-	-	-	-
Anthurium Daun	-	80	1	80	Pohon
Anyelir	-	-	-	-	-
Garbera	-	-	-	-	-
Gladiol	-	-	-	-	-
Heliconia	-	-	-	-	-
Krisan	-	-	-	-	-
Mawar	-	50	16	800	Tangkai
Sedap Malam	-	-	-	-	-
Dracaena	-	-	-	-	-
Melati	-	-	-	-	-
Palem	140	460	1	460	Pohon

Sumber: Dinas Tanaman Pangan dan Hortikultura Kab. Siak 2015

Tabel 5.8

**Luas Areal, Produktivitas dan Produksi Perkebunan Menurut Komoditi
di Kecamatan Dayun Tahun 2014**

Komoditi	Luas Areal (Ha)	Produktivitas (Ton/Ha/Th)	Produksi (Ton/Th)
(1)	(2)	(3)	(4)
Kelapa Sawit	25.175	1,430	36.000,25
Karet	172	0,472	81.184
Kelapa	46.05	0,935	43.056,7
Kopi	0	0	0
Lada	0	0	0
Sagu	0	0	0

Sumber: UPTD Kehutanan dan Perkebunan Kabupaten Siak

<http://siakkab.bps.go.id>

