

Katalog BPS: 1103.001.7325.050

STATISTIK DAERAH KECAMATAN MALILI 2016



**BADAN PUSAT STATISTIK
KABUPATEN LUWU TIMUR**



**STATISTIK DAERAH
KECAMATAN MALILI
TAHUN 2016**



STATISTIK DAERAH KECAMATAN MALILI

Katalog BPS : 1103.001.7325.050

Ukuran Buku. 15 cm x 21 cm

Jumlah Halaman : 24 halaman

Naskah.

Koordinator Statistik Kecamatan Malili

Gambar Kulit.

Koordinator Statistik Kecamatan Malili

Diterbitkan Oleh.

Badan Pusat Statistik Kabupaten Luwu Timur

Boleh dikutip dengan menyebut sumbernya



Kata Pengantar

Publikasi Statistik Daerah Kecamatan Malili 2016 diterbitkan oleh Badan Pusat Statistik Kecamatan Malili berisi berbagai data dan informasi terpilih seputar Kecamatan Malili yang dianalisis secara sederhana untuk membantu pengguna data memahami perkembangan pembangunan serta potensi yang ada di Kecamatan Malili.

Publikasi Statistik Daerah Kecamatan Malili 2016 diterbitkan untuk melengkapi publikasi-publikasi statistik yang sudah terbit secara rutin setiap tahun. Berbeda dengan publikasi-publikasi yang sudah ada, publikasi ini lebih menekankan pada analisis.

Materi yang disajikan dalam Statistik Daerah Kecamatan Malili 2016 memuat berbagai informasi/indikator terpilih yang terkait dengan pembangunan di berbagai sektor di Kecamatan Malili dan diharapkan dapat menjadi bahan rujukan/kajian dalam perencanaan dan evaluasi kegiatan pembangunan.

Kritik dan saran konstruktif berbagai pihak kami harapkan untuk penyempurnaan penerbitan mendatang. Semoga publikasi ini mampu memenuhi tuntutan kebutuhan data statistik, baik oleh instansi/dinas pemerintah, swasta, kalangan akademisi maupun masyarakat luas.

Kepala Badan Pusat Statistik
Kabupaten Luwu Timur



Guruh Wahyu Martopo, S.Si, M.Si.



DAFTAR ISI

1. Geografi dan Iklim	1	6. Perumahan	7
2. Pemerintahan	3	7. Pertanian	8
3. Penduduk	4	8. Transportasi dan Komunikasi	9
4. Pendidikan	5	9. Perindustrian	11
5. Kesehatan	6	10. Perekonomian	12
		Lampiran Tabel	14

GEOGRAFI DAN IKLIM

Luas wilayah Kecamatan Malili sekitar 23,26 persen dari luas wilayah Kabupaten Luwu Timur

1

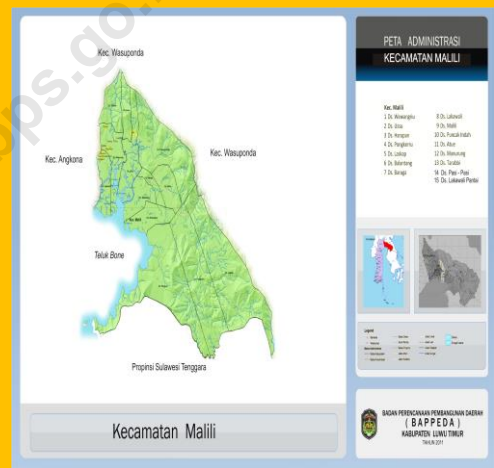
Kecamatan Malili merupakan ibukota dan pusat pemerintahan Kabupaten Luwu Timur dengan luas wilayah 921,20 km², dan terdiri dari 14 wilayah pedesaan dan 1 wilayah kelurahan.

Secara astronomis Kecamatan Malili terletak diantara 2°29'24"^{II} - 2°51'33"^{II} Lintang Selatan dan 120°57'16"^{II} - 121°22'46"^{II} Bujur Timur.

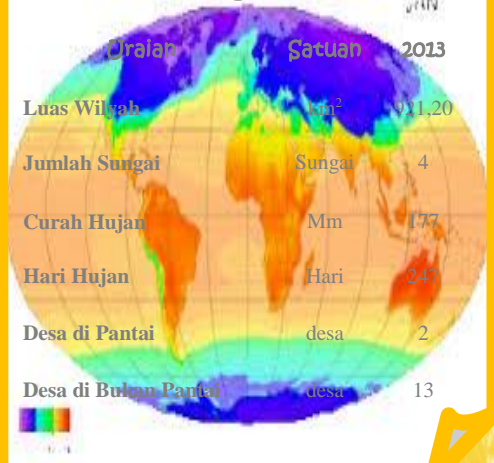
Kecamatan Malili berbatasan dengan Kecamatan Nuha di sebelah utara, Kecamatan Nuha dan Towuti di sebelah timur, sebelah selatan berbatasan dengan Teluk Bone dan Provinsi Sulawesi Tenggara, dan di sebelah barat berbatasan dengan Kecamatan Angkona dan Teluk Bone.

Sungai Lawape, Sungai Malili, Sungai Cerekang dan Sungai Pongkeru adalah sungai yang melintasi Kecamatan Malili.

Peta Kecamatan Malili



Statistik Geografi dan Iklim

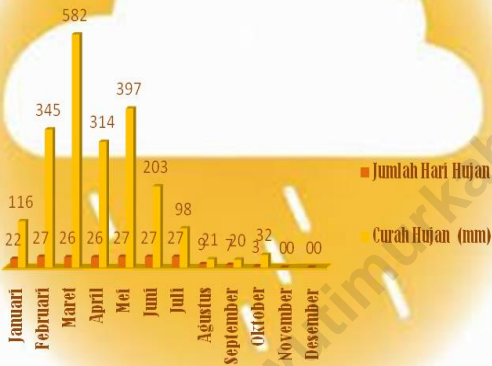


GEOGRAFI DAN IKLIM

Secara Topografi wilayah Kecamatan Malili merupakan daerah berbukit-bukit dan bukan pantai.

1

Rata-rata Curah Hujan (mm) dan Jumlah Hari Hujan Tahun 2015



Sungai yang melintasi Kecamatan Malili

Nama Sungai	Panjang Sungai (km)	Desa yang Dilintasi
Sungai Lawape	5	Desa Puncak Indah, Desa Ussu
Sungai Malili	100	Desa Wewangri, Kelurahan Malili
Sungai Cerekang	5	Desa Atue, Desa Manurung
Sungai Pongkeru	10	Desa Laskap, Desa Pongkeru

Wilayah Kecamatan Malili merupakan wilayah bukan pantai dengan topografi berbukit-bukit, hanya terdapat lima desa dengan topografi dataran yaitu Desa Wewangri, Balantang, Ussu, Manurung dan Lakawali.

Pada tahun 2015, curah hujan rata-rata sebesar 177 mm dengan jumlah hari hujan 201 hari. Curah hujan tertinggi terjadi pada bulan Maret dengan tingkat curah hujan 421 mm, dan terjadi selama 26 hari di sepanjang bulan Maret. Sedangkan curah hujan terendah terjadi di bulan November dan Desember dimana sepanjang bulan ini tidak terjadi hujan.

PEMERINTAHAN

Jumlah Pegawai Negeri Sipil di Kecamatan Malili pada tahun 2014 sebanyak 1.297 orang

Sekitar 45,64 % PNS otonom memiliki tingkat pendidikan S1.



Kecamatan Malili terbagi menjadi 1 kelurahan dan 14 desa. Sebanyak 50 dusun, 5 lingkungan dan 138 RT tersebar di wilayah Kecamatan Malili.

Sampai dengan tahun 2015 tercatat sebanyak 1297 orang pegawai negeri sipil (PNS) di lingkup Kecamatan Malili. Dari jumlah tersebut 27 orang merupakan PNS eselon II, 109 PNS eselon III, dan 248 PNS eselon IV. Berdasarkan golongannya, PNS Otonom sebagian besar merupakan golongan III yaitu sebanyak 48,61 persen. Dan jumlah pegawai perempuan dan laki-laki yaitu 622 dan 675 pegawai.

Pada tahun 2015, jumlah personil Polri sebanyak 24 orang. Sepanjang tahun 2015, perkara pidana yang diterima sebanyak 40 perkara, dimana 85 persen perkara berhasil diselesaikan.



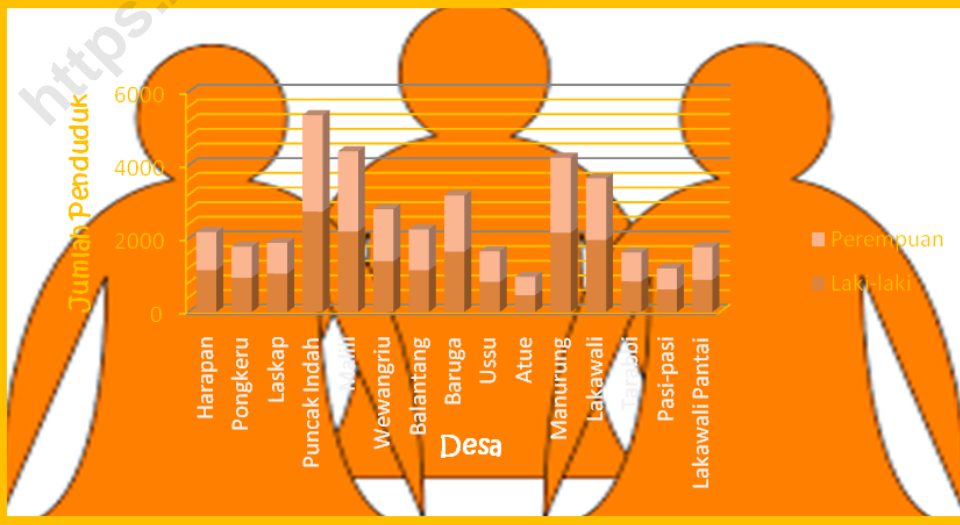
PENDUDUK

*Pada Tahun 2015 jumlah penduduk Kecamatan Malili tercatat 38.866 jiwa.
Sekitar 51,31 persen berjenis kelamin laki-laki.*

Jumlah penduduk Kecamatan Malili pada tahun 2015 mencapai 38.866 jiwa yang terbagi ke dalam 8.082 rumah tangga. Kepadatan penduduk di Kecamatan Malili yaitu sekitar 42 jiwa per kilometer persegi. Sedangkan kepadatan penduduk per rumah tangga sekitar 5 jiwa per rumah tangga. Desa yang terpadat penduduknya adalah Desa Manuring dengan tingkat kepadatan 729 jiwa/ km².

Secara umum jumlah penduduk laki-laki lebih besar dibandingkan perempuan, terlihat dengan rasio jenis kelamin (*sex ratio*) penduduk Kecamatan Malili sebesar 105,39 yang artinya setiap 100 perempuan di Kecamatan Malili terdapat sekitar 105 laki-laki.

Grafik Jumlah Penduduk Laki-laki dan Perempuan, 2015



PENDIDIKAN

Pada tahun 2015, tingkat kelulusan siswa mencapai 100 persen dari berbagai jenjang pendidikan



Fasilitas pendidikan di Kecamatan Malili relatif lengkap. Pada tahun 2015, jumlah TK di Kecamatan Malili sebanyak 24 unit, SD sebanyak 26 unit. Untuk jenjang pendidikan SLTP sebanyak 9 unit. Dan jenjang pendidikan SLTA sebanyak 6 unit.

Angka rasio murid guru memberikan gambaran rata-rata banyaknya murid yang diajar oleh seorang guru. Angka rasio ini dapat digunakan untuk mengukur tingkat efektifitas guru dalam proses belajar mengajar. Pada tahun ajaran 2014/2015 rasio murid guru SD adalah 26 murid untuk setiap guru SD. Dan rasio murid guru SLTP dan SLTA adalah 23 murid untuk setiap guru SLTP dan 15 murid untuk setiap guru SLTA.



Banyaknya Perpustakaan Sekolah Menurut Tingkat Pendidikan Tahun 2015

Tingkat Pendidikan	Negeri	Swasta
SD	23	-
SLTP	4	-
SLTA	2	-

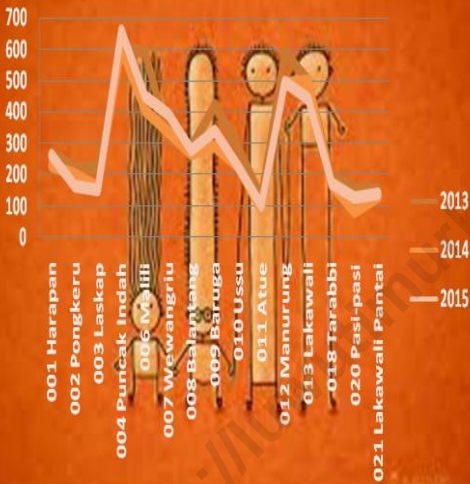
KESEHATAN



Akseptor KB mengalami peningkatan 5,36 persen
Pada tahun 2015, jumlah 4.175 wanita berusia 15-49
tahun merujuk ke akseptor meningkat menjadi 4.399
pada tahun 2015



Jumlah Akseptor KB Tahun 2013 - 2015



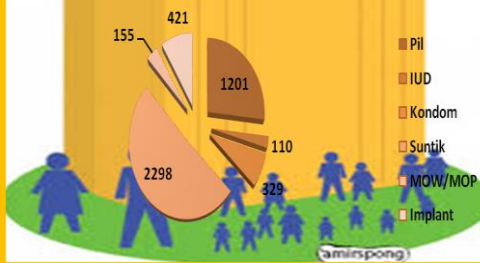
Peningkatan mutu kesehatan tidak terlepas dari ketersediaan sarana dan tenaga kesehatan yang memadai. Pada tahun 2015, di Kecamatan Malili terdapat 2 unit Puskesmas, 18 unit Poskesdes, 30 unit Posyandu, 4 praktek dokter dan 3 Apotek yang tersebar di beberapa desa.

Sebanyak 6 dokter umum, 3 dokter gigi, 3 apoteker, 31 bidan, 38 perawat, dan 30 dukun bayi siap menangani masalah kesehatan penduduk Kecamatan Malili.

Pada tahun 2015 tercatat 876 kelahiran di Kecamatan Malili, 760 kelahiran ditolong oleh bidan dan sisanya oleh dokter. Selain itu tercatat 8 anak yang lahir mati pada tahun ini.

Salah satu cara untuk menekan laju pertumbuhan penduduk adalah melalui program KB. Jumlah akseptor KB mengalami penurunan sebesar 5,36 persen dari tahun sebelumnya.

Banyaknya Akseptor KB dan Alat Kontrasepsi yang Digunakan Tahun 2015



PERUMAHAN

Sekitar 43 persen Rumah di Kecamatan Malili merupakan Rumah Bukan Permanen.

6

Jumlah bangunan rumah di Kecamatan Malili pada tahun 2015 mencapai sekitar 2.486 bangunan rumah permanen, 2.271 bangunan semi permanen dan 3.458 bangunan non-permanen.

Sebagian besar rumah tangga di Kecamatan Malili telah menggunakan air ledeng disamping air kemasan dan air sumur sebagai sumber air minum utama. Sedangkan bahan bakar untuk memasak, mayoritas penduduk telah menggunakan LPG.

Berbagai fasilitas tempat peribadatan telah tersedia untuk menunjang kegiatan keagamaan penduduk Kecamatan Malili. Pada tahun 2015 terdapat 58 unit masjid, 25 unit musholla/langgar, 18 unit gereja dan 3 unit pura.

Bangunan Rumah Menurut Desa Tahun 2015

Desa	Permanen	SemiPermanen	Bukan Permanen
001 Harapan	36	86	239
002 Pongkeru	61	57	247
003 Laskap	47	67	277
004 Puncak Indah	877	166	281
006 Malili	245	417	77
007 Wewangriu	127	106	445
008 Balantang	101	301	280
009 Baruga	216	321	144
010 Ussu	248	98	89
011 Atue	19	5	186
012 Manurung	149	120	373
013 Lakawali	195	304	186
018 Tarabbi	7	5	353
020 Pasi-pasi	18	123	139
021 Lakawali Pantai	140	95	142

Produksi padi sawah mengalami penurunan.

Dari 4.052,17 ton pada tahun 2014 menjadi 3.472,42 ton pada tahun 2015

7

Luas Panen & Produksi Tanaman Pangan Tahun 2015

JenisTanaman	Satuan	2014	2015
Padi			
Luas Panen	Ha	975	750
Produksi	Ton	4 052,17	3 472,42
Padi Sawah			
Luas Panen	Ha	975	750
Produksi	Ton	4 052,17	3 472,42
Jagung			
Luas Panen	Ha	50	117
Produksi	Ton	194,35	438,83
KacangKedelai			
Luas Panen	Ha	4	6
Produksi	Ton	5,1	6,5
Kacang Tanah			
Luas Panen	Ha	2	6
Produksi	Ton	2,1	5,6
KacangHijau			
Luas Panen	Ha	-	4
Produksi	Ton	-	3,25
UbiKayu			
Luas Panen	Ha	2	6
Produksi	Ton	13,6	56
UbiJalar			
Luas Panen	Ha	9	14
Produksi	Ton	76,7	103,7

Pada tahun 2015 lahan sawah terluas di Kecamatan Malili merupakan sawah tadah hujan dengan luas 660 ha, sawah irigasi 96 ha dan sawah pasang surut 65 ha.

Lahan kering di Kecamatan Malili pada tahun 2015 umumnya merupakan lahan sementara tidak diusahakan dengan luas 53.851 ha. Lahan yang dimanfaatkan sebagai lahan perkebunan seluas 5.161 ha, lahan bukan pertanian (jalan, pemukiman, perkantoran) seluas 4.568 ha, ladang 32 ha, hutan rakyat 25 ha, untuk penggunaan lainnya (tambak, kolam, empang, hutan negara) seluas 95 ha.

Luas panen tanaman padi di Kecamatan Malili mengalami penurunan dari 975 ha pada tahun 2014 menjadi 750 ha pada tahun 2015. Seiring dengan penurunan luas panen, produksi padi juga mengalami penurunan sebesar 14,31%. Sedangkan luas panen jagung mengalami peningkatan yang disertai dengan

PERTANIAN

Produksi perikanan tangkap mengalami peningkatan.

Dari 3.912,77 ton pada tahun 2014 menjadi 4.294,8 ton pada tahun 2015

7

Produksi hortikultura pada tahun 2015 seperti cabe rawit mencapai 20,8 ton, pisang 1.348,3 ton dan kencur 215 kg.

Produksi perkebunan pada tahun 2015 seperti kelapa sawit mencapai 17.131 ton, cokelat 719,94 ton, lada 157,5 ton, kelapa 96,25 ton dan cengkeh 3,6 ton.

Di sektor peternakan tercatat sebanyak 652 ekor sapi potong, 63 ekor kerbau, 565 ekor kambing, dan 347 ekor babi ditenakkan di Kecamatan Malili. Sedangkan populasi unggas, ayam kampung 24.003 ekor dan ayam pedaging 11.750 ekor.

Pada sektor perikanan, produksi perikanan laut sebesar 4.294,8 ton, produksi perikanan budidaya sebesar 11.558 ton.

Luas Panen, Produksi & Produktivitas Tanaman Perkebunan Tahun 2015

Tanaman Perkebunan	Luas Tanam (Ha)	Produksi (Ton)	Produktivitas (Kwintal/Ha)
01. Cokelat	1435	719,94	5,02
02. KelapaSawit	1735,5	17131	98,71
03. Kelapa	80,25	96,25	11,99
04. Cengkeh	44,75	3,6	0,8
05. Pala	33,5	.	0
06. Kopi	.	.	0
07. Lada	245	157,5	6,43

TRANSPORTASI & KOMUNIKASI

*Ojek motor kendaraan yang paling banyak ditemui di
Kec. Malili*


*Jumlah kendaraan ojek motor mengalami penurunan sekitar
25,2%*

8

Sebagian besar wilayah Kecamatan Malili ditempuh dengan transportasi darat, sehingga ketersediaan sarana transportasi berupa angkutan umum sangat menunjang mobilitas penduduk. Sarana transportasi yang tersedia di Kecamatan Malili sudah cukup memadai. Hal ini terlihat dari ketersediaan kendaraan umum penghubung antar desa yang masih didominasi oleh motor ojek.

Pada tahun 2015, jumlah motor ojek mencapai 279 unit. Sementara jumlah mobil penumpang berupa pete-pete 17 unit, mobil penumpang antar kota (kijang,dll) sekitar 44 unit. Terdapat pula sejumlah mobil angkutan barang seperti pick up sebanyak 50 unit dan truk 22 unit kendaraan.

Jumlah Kendaraan Bermotor Tahun 2015



TRANSPORTASI & KOMUNIKASI

Desa Atue dan Desa Tarabbi merupakan dua desa di Kecamatan Malili yang belum dapat menikmati fasilitas TV Kabel

8

Fasilitas Komunikasi dan Informasi Menurut Desa Tahun 2015

Desa	Warnet	Pelanggan TV Kabel
001 Harapan	-	12
002 Pongkeru	-	120
003 Laskap	-	140
004 Puncak Indah	1	520
006 Malili	3	852
007 Wewangriu	-	250
008 Balantang	1	504
009 Baruga	1	700
010 Ussu	-	210
011 Atue	-	-
012 Manurung	-	932
013 Lakawali	-	917
014 Tarabbi	-	-
020 Pasi-pasi	-	128
021 Lakawali Pantai	-	292

Sebagai penunjang sarana transportasi, di Kecamatan Malili terdapat pompa bahan bakar premium dan solar yang terletak di Desa Puncak Indah dan Ussu. Dan pompa bahan bakar solar di Desa wewangriu yang diperuntukkan bagi pengguna perahu motor.

Selain itu, juga terdapat terdapat sebuah kantor pos, dan 6 unit warnet yang beroperasi di Kecamatan Malili guna menunjang akses informasi.

Sepanjang tahun 2015, telah tercatat sebanyak 5.577 keluarga pengguna TV kabel yang tersebar di setiap desa kecuali di Desa Tarabbi dan Atue.

9

PERINDUSTRIAN

Industri Makanan dan Minuman Merupakan Industri Dengan Penyerapan Tenaga Kerja Terbesar di Kecamatan Malili

Perusahaan/usaha industri di Kecamatan Malili relatif beragam. Diantaranya terdapat 91 industri makanan/minuman, industri pakaian jadi 5 usaha, industri barang dari kulit 1 usaha, industri kayu/anyaman 94 usaha, industri penerbitan 13 usaha, industri kimia 1 usaha, industri barang dari karet 3 usaha, industri barang galian bukan logam 15 usaha, industri barang dari logam selain mesin 13 usaha, industri alat angkutan 13 usaha dan industri furniture sebanyak 29 usaha. Dan industri makanan dan minuman menyerap tenaga kerja terbesar yaitu sebanyak 200 tenaga kerja.

Di Kecamatan Malili terdapat beberapa potensi bahan galian C yang terletak di beberapa desa. Diantaranya bahan galian berupa batu/koral terdapat di Desa Harapan, Laskap, Baruga dan Manurung. Penggalan pasir dan tanah liat terdapat di Desa pongkeru dan Wewangriu.

Jumlah Industri dan Tenaga Kerja di Kecamatan Malili Tahun 2015

Industri	Jumlah	Tenaga Kerja
Makanan & Minuman	91	200
Pakaian Jadi	5	16
Barang dari Kulit	1	12
Anyaman/ Kayu dan Sejenisnya	94	192
Penerbitan/ Percetakan	13	47
Kimia	1	2
Barang dari Karet	3	5
Barang Galian Bukan Logam	15	53
Barang dari Logam Kecuali Mesin	13	27
Alat Angkutan	13	33
Furniture	29	58

PEREKONOMIAN

Kelurahan Malili Merupakan Sentralisasi Kegiatan Perekonomian di Kecamatan Malili



Sarana Perdagangan di Kecamatan Malili Tahun 2015



Di sektor perdagangan, Kecamatan malili telah memiliki 4 unit pasar permanen/semi permanen, 9 unit minimarket dan 19 kelompok pertokoan untuk menunjang kegiatan perekonomian.

Fasilitas penginapan dan rumah makan juga cukup memadai. Pada tahun 2015, di Kecamatan Malili terdapat 13 hotel non-bintang, 9 restoran/rumah makan dan 117 warung/kedai makan.

Keberadaan lembaga keuangan seperti bank, koperasi dan pegadaian memiliki peran penting dalam mendukung kegiatan perekonomian di Kecamatan Malili. Pada tahun 2015, di Kecamatan Malili telah terdapat 9 unit bank dan 2 unit pegadaian dan 2 unit asuransi yang terletak di Kelurahan Malili, Desa Puncak Indah, Desa Manurung dan Desa Lakawali.



LAMPIRAN TABEL

3.1 Banyaknya Penduduk menurut Desa dan Jenis Kelamin Tahun 2015

Desa	Penduduk			Rasio Jenis Kelamin
	Laki-laki	Perempuan	Jumlah	
001 Harapan	1 141	1 038	2 179	109,92
002 Pongkeru	931	852	1 783	109,27
003 Laskap	1 048	836	1 884	125,36
004 Puncak Indah	2 737	2 632	5 369	103,99
006 Malili	2 193	2 186	4 379	100,32
007 Wewangriu	1 382	1 426	2 808	96,91
008 Balantang	1 138	1 114	2 252	102,15
009 Baruga	1 645	1 533	3 178	107,31
010 Ussu	821	835	1 656	98,32
011 Atue	458	498	956	91,97
012 Manurung	2 159	2 049	4 208	105,37
013 Lakawali	1 965	1 677	3 642	117,17
018 Tarabbi	834	787	1 621	105,97
020 Pasi-pasi	613	572	1 185	107,17
021 Lakawali Pantai	878	888	1 766	98,87
Jumlah	19 943	18 923	38 866	105,39

Sumber : Kantor Kecamatan Malili

Tabel 4.1 Banyaknya Guru dan Murid Menurut Jenjang Pendidikan Tahun 2015

Jenjang Pendidikan	Guru	Murid	Rasio Murid Terhadap Guru
TK	7	963	138
SD	191	4 873	26
SMP	96	2 210	23
SMA	91	1 339	15

Sumber : Kantor Pendidikan, Kebudayaan, Pariwisata, Pemuda & Olahraga Kab. Luwu Timur

Tabel 4.2 Banyaknya Guru Menurut Tingkat Pendidikan yang Ditamatkan Tahun 2015

Sekolah	Tingkat Pendidikan			
	SMA	Diploma	S ₁	S ₂
SD	6	33	149	3
SMP	-	17	74	7
SMA	-	-	87	4

Sumber : Dinas Pendidikan, Kebudayaan, Pariwisata, Pemuda & Olahraga Kab. Luwu Timur

Tabel 4.3 Banyaknya Lulusan Menurut Tingkat sekolah Tahun 2015

Tingkat Pendidikan	Lulus				Tidak Lulus			
	Negeri		Swasta		Negeri		Swasta	
	L	P	L	P	L	P	L	P
SD dan Sederajat	379	366	10	6	-	-	-	-
SLTP dan Sederajat	289	279	51	38	-	-	-	-
SLTA dan Sederajat	137	236	53	18	-	-	-	-

Sumber : Dinas Pendidikan, Kebudayaan, Pariwisata, Pemuda & Olahraga Kab. Luwu Timur

Tabel 5.1 Banyaknya Fasilitas Kesehatan menurut Desa Tahun 2015

Desa	Rumah Sakit	Puskesmas	Poskesdes	Posyandu	Praktek Dokter	Praktek Bidan	Apotek
001 Harapan	-	-	2	2	-	-	-
002 Pongkeru	-	-	1	3	-	-	-
003 Laskap	-	-	2	2	-	-	-
004 Puncak Indah	-	1	1	2	3	-	1
006 Malili	-	-	1	3	1	-	1
007 Wewangriu	-	-	2	2	-	-	-
008 Balantang	-	-	1	1	-	-	-
009 Baruga	-	-	1	1	-	-	-
010 Ussu	-	-	1	2	-	-	-
011 Atue	-	-	1	1	-	-	-
012 Manurung	-	-	1	3	-	-	1
013 Lakawali	-	-	1	2	-	-	-
018 Tarabbi	-	-	1	2	-	-	-
020 Pasi-pasi	-	1	1	3	-	-	-
021 Lakawali pantai	-	-	1	1	-	-	-
Jumlah	0	2	18	30	4	0	3

Sumber : Puskesmas se-Kecamatan Malili

Tabel 5.2 Banyaknya Tenaga Kesehatan/Medis menurut Desa/Kelurahan Tahun 2015

Desa	Dokter Umum	Dokter Gigi	Apoteker	Bidan	Perawat	Dukun	Lainnya
001 Harapan	1	-	-	2	2	-	-
002 Pongkeru	-	-	-	3	-	-	-
003 Laskap	-	-	-	3	2	-	-
004 Puncak Indah	4	2	1	6	15	3	-
006 Malili	1	1	1	1	6	1	-
007 Wewangriu	-	-	-	1	-	6	-
008 Balantang	-	-	-	1	2	5	-
009 Baruga	-	-	-	1	3	2	-
010 Ussu	-	-	1	4	2	1	-
011 Atue	-	-	-	2	1	3	-
012 Manurung	-	-	-	2	-	4	-
013 Lakawali	-	-	-	1	-	1	-
018 Tarabbi	-	-	-	1	-	2	-
020 Pasi-pasi	-	-	-	2	5	-	-
021 Lakawali Pantai	-	-	-	1	-	2	-
Jumlah	6	3	3	31	38	30	0

Sumber : Puskesmas se-Kecamatan Malili

Tabel 6.1 Banyaknya Keluarga Pelanggan Listrik Menurut Desa Tahun 2015

Desa	PLN	NonPLN
001 Harapan	407	18
002 Pongkeru	454	-
003 Laskap	400	20
004 Puncak Indah	1 185	-
006 Malili	1 052	2
007 Wewangriu	643	35
008 Balantang	504	100
009 Baruga	700	45
010 Ussu	361	48
011 Atue	135	84
012 Manurung	932	80
013 Lakawali	946	15
014 Tarabbi	-	384
020 Pasi-Pasi	225	55
021 Lakawali Pantai	301	89
Jumlah/Total	8 245	1 309

Sumber : Kantor Desa Se-Kecamatan Malili

Tabel 10.1 Banyaknya Hotel dan Rumah Makan Menurut Desa Tahun 2014 - 2015

Desa	2014			2015		
	Hotel Non-bintang dan Akomodasi Lainnya	Rumah Makan / Restoran	WarungMakan/ Kedai Makan	Hotel Non-bintang dan Akomodasi Lainnya	Rumah Makan / Restoran	Warung Makan/ Kedai Makan
001 Harapan	-	3	4	-	3	5
002 Pongkeru	-	-	2	-	-	2
003 Laskap	1	-	24	-	-	24
004 Puncak Indah	3	6	11	5	6	11
006 Malili	7	-	11	8	-	13
007 Wewangriu	-	-	10	-	-	7
008 Balantang	-	1	4	-	-	4
009 Baruga	-	-	20	-	-	20
010 Ussu	-	-	5	-	-	5
011 Atue	-	-	4	-	-	5
012 Manurung	-	-	8	-	-	10
013 Lakawali	-	-	7	-	-	7
014 Tarabbi	-	-	-	-	-	-
020 Pasi-pasi	-	-	4	-	-	4
021 Lakawali Pantai	-	-	2	-	-	-
Jumlah	11	10	116	13	9	117

Sumber : Kantor Desa Se-Kecamatan Malili

DATA

MENCERDASKAN BANGSA

BADAN PUSAT STATISTIK KABUPATEN LUWU TIMUR

Jl. Soekarno-Hatta, Puncak Indah, Malili, Luwu Timur, Sulawesi Selatan
Telp: (0474) 321647, Fax: (0474) 321665, e-mail: bps7325@bps.go.id

