

# Tanah Pinem Dalam Angka

## *Tanah Pinem In Figures*

### 2015

<http://dairikab.bps.go.id>



**Tanah Pinem Dalam Angka**  
*Tanah Pinem In Figures*  
**2015**

<http://dairikab.bps.go.id>

# TANAH PINEM Dalam Angka 2015 *IN FIGURES*

No. Publikasi/*Publication Number* : 1210.15.021  
Katalog BPS/*BPS Catalogue* : 1102021.1210  
Ukuran Buku/*Book Size* : 15 cm x 21 cm  
Jumlah Halaman/*Page* : xix + 99

*Pengumpul Data/Collector Data:*

Koordinator Statistik Kecamatan Tanah Pinem  
*Statistic Coordinator of Tanah Pinem Sub Regency*  
Badan Pusat Statistik Kabupaten Dairi  
*BPS-Statistics of Dairi Regency*

*Penyunting/Editor/Editor:*

Seksi Integrasi Pengolahan dan Diseminasi Statistik (IPDS)  
*Data Processing and Dissemination of Statistics*  
Badan Pusat Statistik Kabupaten Dairi  
*BPS-Statistics of Dairi Regency*

*Gambar Kulit/Art Designer:*

Seksi Integrasi Pengolahan dan Diseminasi Statistik (IPDS)  
*Data Processing and Dissemination of Statistics*  
Badan Pusat Statistik Kabupaten Dairi  
*BPS-Statistics of Dairi Regency*

*Diterbitkan Oleh/Published by:*

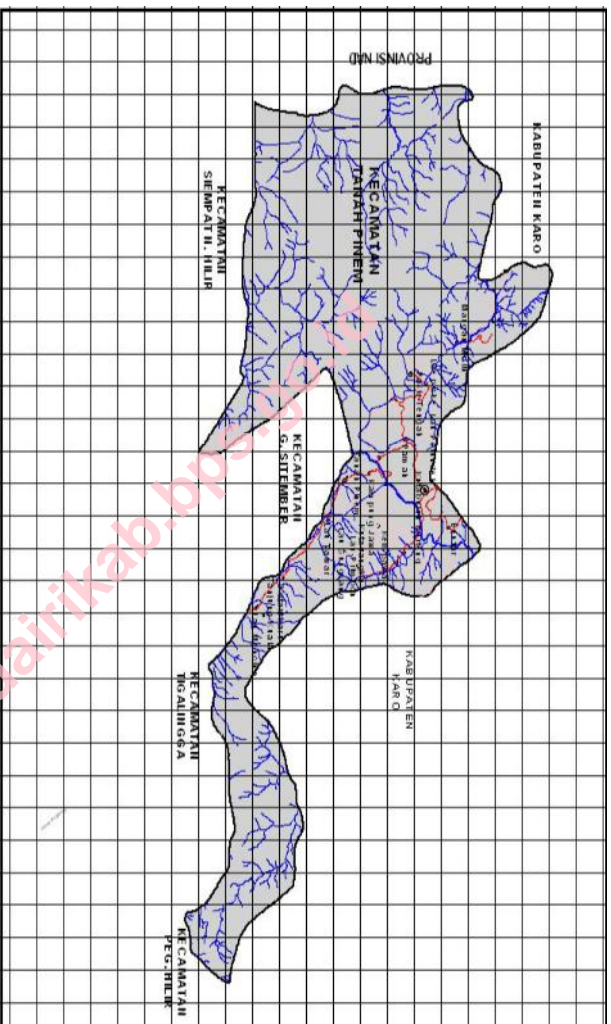
Badan Pusat Statistik Kabupaten Dairi  
*BPS-Statistics of Dairi Regency*

**Dilarang mengumumkan, mendistribusikan, mengomunikasikan, dan/atau menggandakan sebagian atau seluruh isi buku ini untuk tujuan komersil tanpa izin tertulis dari Badan Pusat Statistik Kabupaten Dairi**  
***Prohibited to announce, distribute, communicate, and/or copy part or all of this book for commercial purpose without permission from BPS-Statistics Dairi Regency***

## WEJANGAN STATISTIK

1. Membangun itu sulit, tetapi jauh lebih sulit melaksanakan pembangunan tanpa dukungan data statistik.
2. Data yang baik, akurat, bebas bias, dan terpercaya, adalah data yang dikumpulkan berdasarkan **metodologi statistik** yang jelas dan benar.
3. Jangan pernah mengharapkan bahwa setiap data yang dikumpulkan itu, **seratus persen benar** sekalipun metodologinya sudah benar, karena data itu masih dikumpulkan oleh manusia.
4. BPS dalam setiap melakukan pengumpulan data, memiliki prinsip bahwa data yang dikumpulkan itu **pasti mengandung kesalahan**, tetapi dalam melaporkan dan mendiseminasikan datanya BPS tidak **melakukan kebohongan**.

# PETA KECAMATAN TANAH PINEM



## KATA PENGANTAR

Dengan memanjatkan puji syukur kehadiran Tuhan Yang Maha Kuasa, Koordinator Statistik Kecamatan Tanah Pinem dapat menyelesaikan buku **“KECAMATAN DALAM ANGKA 2015”**. Publikasi ini merupakan lanjutan dari publikasi tahun-tahun sebelumnya yang secara rutin dalam upaya menyediakan data statistik yang lengkap, akurat dan tepat waktu.

Berhasilnya usaha ini tidak lain adalah berkat kerjasama yang baik dan bantuan yang telah diberikan oleh Pemerintah Kabupaten serta instansi-instansi maupun Kelurahan/Desa yang ada di Kecamatan tersebut.

Semoga data ini dapat dipergunakan sebaik-baiknya, dan kami menyadari bahwa buku ini belum sempurna. Untuk itu kami mengharapkan saran dan kritik yang sehat demi perbaikan buku ini pada penerbitan tahun-tahun mendatang, terima kasih.

Sidikalang,      November 2015  
Badan Pusat Statistik Kabupaten Dairi  
Kepala

Anggiat Tulus Sibagariang

## **PREFACE**

*By blessing to God prayer, Statistic Coordinator of Tanah Pinem Sub Regency has been finished the publication “**SUBDISTRICT IN FIGURES 2015**”. This publication is following up from the publication years before as continually published in the effort to prepare, accurate, timely, and complete statistic data.*

*Having finished this publication is because of good cooperation and attention from The Regional Government and also other institutions and Suburban/Village Government in this sub regency.*

*We hope this data can be used well, and we realize the imperfect of this publication. Therefore, we hope suggestion and critic from the user of this publication to perfect this publication in the future, thank you.*

*Sidikalang, November 2015  
BPS–Statistics of Dairi Regency  
Chief,*

*Anggiat Tulus Sibagariang*

## DAFTAR ISI/CONTENTS

	<u>Halaman</u> <i>Page</i>
Wejangan Statistik .....	iii
Peta Kecamatan Tanah Pinem/ <i>Map of Tanah Pinem Sub Regency</i> .....	v
Kata Sambutan Kepala BPS Kabupaten Dairi/ <i>reface of Chief of BPS- Statistics of Dairi Regency</i> .....	vii-viii
Daftar Isi/ <i>Contents</i> .....	ix
Daftar Gambar/ <i>List of Picture</i> .....	xi
Daftar Tabel/ <i>List of Tables</i> .....	xiii-xviii
Daftar Lampiran/ <i>List of Appendix</i> .....	xix
BAB I Letak dan Geografis/ <i>Location and Geography</i> .....	1
BAB II Pemerintahan/ <i>Government</i> .....	7
BAB III Penduduk/ <i>Population</i> .....	15
BAB IV Sosial/ <i>Social</i> .....	21
BAB V Pertanian/ <i>Agriculture</i> .....	55
BAB VI Perindustrian/ <i>Manufacturing</i> .....	71
BAB VII Perdagangan/ <i>Trade</i> .....	79
BAB VIII Perhubungan dan Komunikasi/ <i>Transportation and Communication</i> .....	83
BAB IX Keuangan/ <i>Finance</i> .....	87
Lampiran/ <i>Appendices</i> .....	91



## DAFTAR GAMBAR/List of Pictures

		<u>Halaman</u> <i>Page</i>
<u>Gambar</u> : 2.1 <i>Picture</i>	Banyaknya Tenaga Kerja Menurut Lapangan Pekerjaan dan Desa/ <i>Number of Labor by Education Level and Sex (orang/person)..</i>	11
<u>Gambar</u> : 3.1 <i>Picture</i>	Penduduk Menurut Jenis Kelamin menurut Desa <i>Population by Sex by Village (jiwa/person).....</i>	19
Gambar : 9.1 <i>Picture</i>	Besarnya Pokok Penetapan dan Realisasi Penerimaan Pajak Bumi dan Bangunan (PBB) Menurut Desa <i>Number of Fixed Target and Realization of Land and Building Tax Revenue by Village (rupiah/rupiahs).....</i>	89

<http://dairikab.bps.go.id>

## DAFTAR TABEL/LIST OF TABLES

		<u>Halaman</u> <i>Page</i>
<u>Tabel</u> : 1.1 <i>Table</i>	Letak dan Geografis Kecamatan <i>Location and Geography of Tanah Pinem Sub Regency</i> 2014 .....	3
<u>Tabel</u> : 1.2 <i>Table</i>	Jarak Kantor Kepala Desa ke Ibukota Kecamatan dan Alat Angkutan Menurut Desa <i>The Distance from Village Chief Office to Sub Regency City and</i> <i>Transportation Mode by Village (km) .....</i>	4
<u>Tabel</u> : 1.3 <i>Table</i>	Luas Wilayah dan Rasio Terhadap Luas Kecamatan Menurut Desa/Kelurahan <i>Area and Ratio on Sub Regency Area by Village .....</i>	5
<u>Tabel</u> : 2.1 <i>Table</i>	Banyaknya Dusun Menurut Desa <i>Number of Sub Village by Village 2014 .....</i>	9
<u>Tabel</u> : 2.2 <i>Table</i>	Desa Menurut Klasifikasi <i>Village by Classification 2014 .....</i>	10
<u>Tabel</u> : 2.3 <i>Table</i>	Banyaknya Tenaga Kerja Menurut Lapangan Pekerjaan dan Desa <i>Number of Labor by Education Level and Sex (orang/person) 2014</i>	12
<u>Tabel</u> : 2.4 <i>Table</i>	Banyaknya Pegawai Negeri Sipil (PNS) dan Honorer Menurut Dinas <i>Number of Civil Servant and Honorarium by Agency (orang/person)</i> 2014 .....	13
<u>Tabel</u> : 2.5 <i>Table</i>	Banyaknya Pegawai Negeri Sipil (PNS) Pada Kantor Camat Menurut Golongan Pangkat dan Jenis Kelamin <i>Number of Civil Servant in Sub Regency Office by Type of Rank and</i> <i>Sex (orang/person) 2014.....</i>	14
<u>Tabel</u> : 3.1 <i>Table</i>	Luas Wilayah, Banyaknya Penduduk, dan Kepadatan Penduduk Menurut Desa <i>Area, Population and Population Density by Village 2014 .....</i>	17
<u>Tabel</u> : 3.2 <i>Table</i>	Penduduk Menurut Jenis Kelamin, Rasio Jenis Kelamin dan Desa <i>Population by Sex, Sex Ratio and Village (jiwa/person) 2014 .....</i>	18

<u>Tabel</u> <u>Table</u>	3.3	Banyaknya Penduduk, Rumah Tangga, dan Rata-rata Anggota Rumah Tangga (ART) Menurut Desa <i>Population, Household and Average of Household Size by Village</i> 2014 .....	20
<u>Tabel</u> <u>Table</u>	4.1	Banyaknya Sekolah Dasar (SD) Negeri dan Swasta Menurut Desa <i>Number of State and Private Primary Schools by Village</i> (buah/unit) 2014 .....	23
<u>Tabel</u> <u>Table</u>	4.2	Banyaknya Guru dan Murid Pada Sekolah Dasar (SD) Negeri dan Swasta Menurut Desa <i>Number of Teachers and Pupils in State and Private Primary School by Village</i> (orang/person) 2014 .....	24
<u>Tabel</u> <u>Table</u>	4.3	Banyaknya Guru Sekolah Dasar (SD) Menurut Tingkat Pendidikan dan Unit Sekolah <i>Number of Teachers in Primary School by Education Level, and School Unit</i> (orang/person) 2014 .....	25-26
<u>Tabel</u> <u>Table</u>	4.4	Banyaknya Guru Sekolah Dasar (SD) Menurut Status dan Unit Sekolah <i>Number of Teachers in Primary School by Status, and School Unit</i> (orang/person) 2014 .....	27-28
<u>Tabel</u> <u>Table</u>	4.5	Banyaknya Murid Sekolah Dasar (SD) Menurut Kelas dan Desa <i>Number of Pupils in Primary School by Class and Village</i> (orang/person) 2014 .....	29
<u>Tabel</u> <u>Table</u>	4.6	Banyaknya Murid Sekolah Dasar (SD) Menurut Kelas, Jenis Kelamin, dan Unit Sekolah <i>Number of Pupils in Primary School by sex, and School Units</i> (orang/person) 2014 .....	30-33
<u>Tabel</u> <u>Table</u>	4.7	Banyaknya Sekolah Lanjutan Tingkat Pertama (SLTP) Negeri dan Swasta Menurut Desa <i>Number of State and Private Junior High School by Village</i> (buah/unit) 2014 .....	34
<u>Tabel</u> <u>Table</u>	4.8	Banyaknya Guru dan Murid Pada Sekolah Lanjutan Tingkat Pertama (SLTP) Negeri dan Swasta Menurut Desa <i>Number of Teachers and Pupils in State and Private Junior High School by Village</i> (orang/person) 2014 .....	35

<u>Tabel</u> : 4.9 <u>Table</u>	Banyaknya Guru Sekolah Lanjutan Tingkat Pertama (SLTP) Menurut Tingkat Pendidikan dan Unit Sekolah <i>Number of Teachers in Junior High School by Education Level and School Unit (orang/person) 2014</i> .....	36
<u>Tabel</u> : 4.10 <u>Table</u>	Banyaknya Guru Sekolah Lanjutan Tingkat Pertama (SLTP) Menurut Status Guru dan Unit Sekolah <i>Number of Teachers in Junior High School by Status and School Unit (orang/person) 2014</i> .....	37
<u>Tabel</u> : 4.11 <u>Table</u>	Banyaknya Murid Sekolah Lanjutan Tingkat Pertama (SLTP) Menurut Kelas, Jenis Kelamin, dan Unit Sekolah <i>Number of Pupils in Junior High School by Class, Sex, and School Unit (orang/person) 2014</i> .....	38
<u>Tabel</u> : 4.12 <u>Table</u>	Banyaknya Murid Sekolah Lanjutan Tingkat Pertama (SLTP) Menurut Kelas dan Desa <i>Number of Pupils in Junior High School by Class and Village (orang/person) 2014</i> .....	39
<u>Tabel</u> : 4.13 <u>Table</u>	Banyaknya Sekolah Menengah Umum (SMU) Negeri dan Swasta Menurut Desa <i>Number of State and Private General Senior High School by Village 2014</i> .....	40
<u>Tabel</u> : 4.14 <u>Table</u>	Banyaknya Guru dan Murid Pada Sekolah Menengah Umum (SMU) Negeri dan Swasta Menurut Desa <i>Number of Teachers and Pupils in State and Private General Senior High School by Village (orang/person) 2014</i> .....	41
<u>Tabel</u> : 4.15 <u>Table</u>	Banyaknya Guru Sekolah Menengah Umum (SMU) Menurut Tingkat Pendidikan dan Unit Sekolah <i>Number of Teachers in General Senior High School by Education Level and School Unit (orang/person) 2014</i> .....	42
<u>Tabel</u> : 4.16 <u>Table</u>	Banyaknya Guru Sekolah Menengah Umum (SMU) Menurut Status dan Unit Sekolah <i>Number of Teachers in General Senior High School by Status and School Unit (orang/person) 2014</i> .....	43
<u>Tabel</u> : 4.17 <u>Table</u>	Banyaknya Murid Sekolah Menengah Umum (SMU) Menurut Kelas, Jenis Kelamin dan Unit Sekolah <i>Number of Pupils in General Senior High School by Class, Sex, and School Unit (orang/person) 2014</i> .....	44

<u>Tabel</u> : 4.18 <u>Table</u>	Banyaknya Murid Sekolah Menengah Umum (SMU) Menurut Kelas dan Desa <i>Number of Pupils in General Senior High School by Class and Village (orang/person) 2014.....</i>	45
<u>Tabel</u> : 4.19 <u>Table</u>	Banyaknya Sarana Kesehatan Umum Menurut Jenis dan Desa <i>Number of Public Health Facility by Types and Village (buah/unit) 2014 .....</i>	46-47
<u>Tabel</u> : 4.20 <u>Table</u>	Banyaknya Tenaga Medis Menurut Klasifikasi dan Desa <i>Number of Medical Servant by Classification and Village (orang/person) 2014 .....</i>	48
<u>Tabel</u> : 4.21 <u>Table</u>	Banyaknya Wanita Usia Subur 15-49 Tahun (WUS) dan Pasangan Usia Subur (PUS) Menurut Desa <i>Number of Fertile Age Couple by Type of Contraceptive Used and Village (pasangan/couple) 2014.....</i>	49
<u>Tabel</u> : 4.22 <u>Table</u>	Banyaknya Pasangan Usia Subur 15-49 Tahun ( PUS) yang Menggunakan Kontrasepsi Menurut Desa <i>Number of Ever Merri Women and Fertile Couples by Village (pasangan/couple) 2014 .....</i>	50
<u>Tabel</u> : 4.23 <u>Table</u>	Banyaknya Pasangan Usia Subur (PUS) Menurut Jenis Alat Kontrasepsi yang digunakan dan Desa <i>Number of Fertile Age Couple by Type of Contraceptive Used and Village (pasangan/couple) 2014.....</i>	51-52
<u>Tabel</u> : 4.24 <u>Table</u>	Banyaknya Keluarga Pra KS, KS-1, KS-2, KS-3 dan KS-3 Plus Menurut Desa <i>Number of Pra Prosperous, 1<sup>st</sup> Prosperous, 2<sup>st</sup> Prosperous, 3<sup>st</sup> Prosperous, and 3<sup>st</sup> Plus Prosperous Household by Village (pasangan/couple) 2014 .....</i>	53
<u>Tabel</u> : 4.25 <u>Table</u>	Banyaknya Rumah Menurut Jenis Bangunan dan Desa <i>Number of House by Type of Building and Village (buah/unit) 2014...</i>	54
<u>Tabel</u> : 5.1 <u>Table</u>	Luas Panen, Produksi, dan Produktivitas Padi Sawah Menurut Desa <i>Harvest Area, Production and Productivity of Wet Land Paddy by Village 2014.....</i>	57
<u>Tabel</u> : 5.2 <u>Table</u>	Luas Panen, Produksi, dan Produktivitas Padi Ladang Menurut Desa <i>Harvest Area, Production and Productivity of Dry Land Paddy by Village 2014.....</i>	58

<u>Tabel</u> : 5.3 <i>Table</i>	Luas Lahan Sawah Menurut Jenis Irigasi dan Desa <i>Area of Wet Land Paddy by Type of Irrigation and Village</i> (ha) 2014 .	59-60
<u>Tabel</u> : 5.4 <i>Table</i>	Luas Tanaman Palawija Menurut Jenis Tanaman dan Desa/Kelurahan <i>Planting Area of Crop by Types of Plant and Village/Suburban</i> (ha) 2014.....	61
<u>Tabel</u> : 5.5 <i>Table</i>	Produksi Tanaman Palawija Menurut Jenis Tanaman dan Desa <i>Production of Crop by Types of Plant and Pest and Village</i> (ha) 2014.....	62
<u>Tabel</u> : 5.6 <i>Table</i>	Produksi Buah-buahan Menurut Jenisnya <i>Production of Fruits by Types</i> (ton) 2014.....	63
<u>Tabel</u> : 5.7 <i>Table</i>	Luas Tanaman Perkebunan Rakyat Menurut Jenis Tanaman dan Desa <i>Planting Area of Smallholder Estate by Types of Plant and Village</i> (ha) 2014.....	64
<u>Tabel</u> : 5.8 <i>Table</i>	Produksi Tanaman Perkebunan Rakyat Menurut Jenis Tanaman dan Desa <i>Production of Smallholder Estate by Types of Plant and Village</i> (ton) 2014.....	65
<u>Tabel</u> : 5.9 <i>Table</i>	Luas Panen, Produksi, dan Produktivitas Sayur-sayuran Menurut Jenisnya <i>Harvest Area, Production, and Productivity of Vegetables by Types</i> (ton) 2014.....	66
<u>Tabel</u> : 5.10 <i>Table</i>	Banyaknya Kelompok Tani (Poktan) dan Golongan Kelompok Tani (Gapoktan) Menurut Desa <i>Number of Farmer Group and Combinatin of Farmer Group by Village</i> (ha) 2014.....	67
<u>Tabel</u> : 5.11 <i>Table</i>	Banyaknya Ternak Menurut Jenisnya dan Desa <i>Number of Livestock by Types and Village</i> (ekor/tail) 2014.....	68
<u>Tabel</u> : 5.12 <i>Table</i>	Banyaknya Ternak Unggas Menurut Jenisnya dan Desa <i>Number of Poultry by Types and Village</i> (ekor/tail) 2014.....	69
<u>Tabel</u> : 5.13 <i>Table</i>	Produksi Ikan Tawar Menurut Desa <i>Production of Water Fish by Village</i> (ton/ton) 2014.....	70

<u>Tabel</u> : 6.1 <i>Table</i>	Banyaknya Industri dan Pertambangan/ Galian C Menurut Jenis dan Desa <i>Number of Worker Service by Types and Village (perusahaan/establishment) 2014.....</i>	73
<u>Tabel</u> : 6.2 <i>Table</i>	Banyaknya Kilang Padi dan Pedagang Eceran Menurut Desa <i>Number of Paddy Factory and Retailer by Village (perusahaan/establishment) 2014.....</i>	74
<u>Tabel</u> : 6.3 <i>Table</i>	Banyaknya Jasa Pertukangan Menurut Jenis dan Desa <i>Number of Worker Service by Types and Village 2014 .....</i>	75
<u>Tabel</u> : 6.4 <i>Table</i>	Banyaknya Bengkel Menurut Jenis Bengkel dan Desa <i>Number of Workshop by Types and Village (usaha/establishment) 2014 .....</i>	76
<u>Tabel</u> : 6.5 <i>Table</i>	Banyaknya Rumah Tangga Pelanggan Listrik Menurut Desa <i>Number of Electricity Customers Household by Village (rumah tangga/household) 2014.....</i>	77
<u>Tabel</u> : 6.6 <i>Table</i>	Banyaknya Rumah Tangga Pelanggan PAM Menurut Desa <i>Number of Drinking Water Customers by Village (rumah tangga/household) 2014.....</i>	78
<u>Tabel</u> : 7.1 <i>Table</i>	Banyaknya Warung Nasi Menurut Desa <i>Number of Traven Rice by Village (buah/unit) 2014 .....</i>	81
<u>Tabel</u> : 7.2 <i>Table</i>	Banyaknya Jasa Perseorangan Menurut Jenisnya dan Desa <i>Number of Individual Service by Type and Village (buah/unit) 2014...</i>	82
<u>Tabel</u> : 8.1 <i>Table</i>	Banyaknya Sarana Angkutan Menurut Jenis dan Desa <i>Number of Transportation Facility by Types and Village (buah/unit) 2014 .....</i>	85
<u>Tabel</u> : 8.2 <i>Table</i>	Banyaknya Rumah Tangga Pemilik Televisi dan Antena Parabola Menurut Desa <i>Number of Household Who own The Television and Parabola Antena by Village (rumah tangga/household) 2014.....</i>	86
<u>Tabel</u> : 9.1 <i>Table</i>	Besarnya Pokok Penetapan dan Realisasi Penerimaan Pajak Bumi dan Bangunan (PBB) Menurut Desa <i>Number of Fixed Target and Realization of Land and Building Tax Revenue by Village (Rupiah/Rupiahs) 2014.....</i>	90

DAFTAR LAMPIRAN/LIST OF APPENDIX

	<u>Halaman</u> <i>Page</i>
<u>Lampiran</u> : 1 <i>Appendix</i>	Nama-Nama Camat Tanah Pinem Menurut Tahun Masa Jabatan <i>Names of Chief of Tanah Pinem Sub Regency by Years of Duty Period</i> ..... 93
<u>Lampiran</u> : 2 <i>Appendix</i>	Nama-Nama Kepala Kepolisian Sektor (Kapolsek) Kecamatan Tanah Pinem Menurut Tahun Masa Jabatan <i>Name of Chief of Police Station Sector of Tanah Pinem Sub Regency by Years of Duty Period 2014</i> ..... 94
<u>Lampiran</u> : 3 <i>Appendix</i>	Nama Kepala Desa Menurut Jenis Kelamin, Status, dan Desa <i>Names of Village Chief by Sex, Status and Village 2014</i> ..... 95
<u>Lampiran</u> : 4 <i>Appendix</i>	Nama Kepala Muspika Menurut Jabatan dan Pangkat <i>Names of Muspika by Position and Rank 2014</i> ..... 96
<u>Lampiran</u> : 4 <i>Appendix</i>	Daftar Nama Dusun dan Nama Kepala Dusun Menurut Desa <i>Names of Hillbily and Their Name by Village 2014</i> ..... 97-99

---



# **BAB 1**

*Chapter*

## **Letak dan Geografis**

*Location and Geography*

<http://dairi.kabps.go.id>



**Tabel : 1.1 Letak dan Geografis Kecamatan**  
**Table Location and Geography of Tanah PinemSub Regency**

2014

1. Geografis Kecamatan Tanah Pinem <i>Geography of Tanah Pinem Sub Regency</i>	:	2° 53' - 3° 07'	Lintang Utara/ <i>North Latitude</i>
	:	98° 30' - 98° 45'	Bujur Timur/ <i>East Longitude</i>
2. Luas Wilayah/ <i>Area</i>	:	43 940	km <sup>2</sup>
3. Letak di atas Permukaan Laut/ <i>Heights Above Sea Level</i>	:	650 - 950	meter
4. Batas-Batasnya/ <i>Boundaries</i>			
a. Sebelah Utara/ <i>Northern</i>	:	Kabupaten Karo/ <i>Karo Sub Regency</i>	
b. Sebelah Selatan/ <i>Southern</i>	:	Kecamatan Tigalingga, Kecamatan Gunung Sitember, dan Kecamatan Siempat Nempu Hillir/ <i>Tigalingga Sub Regency, Gunung Sitember Sub Regency dan Siempat Nempu Hillir Sub Regency</i>	
c. Sebelah Barat/ <i>Western</i>	:	Kabupaten Karo/ <i>Karo Regency</i>	
d. Sebelah Timur/ <i>Eastern</i>	:	Provinsi Nanggroe Aceh Darusallam/ <i>Nanggroe Aceh Darusallam Province</i>	
5. Jarak Kantor Camat ke Kantor Bupati Dairi/ <i>The Distance from Sub Regency Office to Regency Office</i>	:	55 km	

Sumber : Badan Pusat Statistik (BPS) Kabupaten Dairi  
 Source : BPS - Statistics of Dairi Regency

**Tabel : 1.2**  
**Table**

**Jarak Kantor Kepala Desa ke Ibukota Kecamatan  
dan Alat Angkutan Menurut Desa**  
**The Distance from Village Chief Office to Sub Regency City and  
Transportation Mode by Village  
(km)**

Desa/Village	Jarak (km)	Akses/Sarana Transportasi Transportation Mode
(1)	(2)	(3)
1. Renun	22,00	Jeep
2. Pasir Tengah	15,00	Beca/Ojek
3. Pamah	6,00	Beca/Ojek
4. Kuta Buluh	-	
5. Tanah Pinem	15,00	Beca/Ojek
6. Kempawa	27,00	Beca/Ojek
7. Kuta Gamber	29,00	Beca/Ojek
8. Lau Primbon	26,00	Beca/Ojek
9. Harapan	25,00	Beca/Ojek
10. Gunung Tua	32,00	Jeep/Ojek
11. Sukadame	55,00	Jeep/Ojek
12. Lau Tayar	17,00	Beca/Ojek
13. Mangan Molih	20,00	Jeep
14. Lau Njuhar I	30,00	Jeep
15. Liang Jering	38,00	Jeep
16. Alur Subur	46,00	Jeep
17. Balandua	5,00	Beca
18. Pasir Mbelang	11,00	Ojek
19. Sinar Pagi	36,00	Jeep

Sumber : Kepala Desa Se-Kecamatan Tanah Pinem

Source : Whole Village Chief of Tanah Pinem Sub Regency

**Tabel : 1.3**  
**Table**

**Luas Wilayah Menurut Desa**  
**Area by Village**  
**2014**

<b>Desa/Village</b>	<b>Luas Area (km<sup>2</sup>)</b>
(1)	(2)
1. Renun	8.00
2. Pasir Tengah	52.00
3. Pamah	36.42
4. Kuta Buluh	29.00
5. Tanah Pinem	10.00
6. Kempawa	16.00
7. Kuta Gamber	16.28
8. Lau Primbon	29.00
9. Harapan	32.70
10. Gunung Tua	39.00
11. Sukadame	75.00
12. Lau Tawar	10.00
13. Mangan Molih	8.00
14. Lau Njuhar I	14.00
15. Liang Jering	11.00
16. Alur Subur	12.00
17. Balandua	16.00
18. Pasir Mbelang	17.00
19. Sinar Pagi	8.00
<b>Jumlah / Total</b>	<b>439.40</b>

Sumber : Kantor Kecamatan Tanah Pinem

Source : Village Chief of Tanah Pinem Sub Regency

**Tabel : 1.4**

**Rasio Terhadap Luas Kecamatan Menurut Desa**  
**Ratio on Sub Regency Area by Village**  
**2014**

Desa/Village	Rasio Terhadap Total Kecamatan Ratio on Total of Sub Regency Area (%)
(1)	(3)
1. Renun	1,82
2. Pasir Tengah	11,83
3. Pamah	8,29
4. Kuta Buluh	6,60
5. Tanah Pinem	2,28
6. Kempawa	3,64
7. Kuta Gamber	3,71
8. Lau Primbon	6,60
9. Harapan	7,44
10. Gunung Tua	8,88
11. Sukadame	17,07
12. Lau Tawar	2,28
13. Mangan Molih	1,82
14. Lau Njuhar I	3,19
15. Liang Jering	2,50
16. Alur Subur	2,73
17. Balandua	3,64
18. Pasir Mbelang	3,87
19. Sinar Pagi	1,82
<b>Jumlah / Total</b>	<b>100.00</b>

Sumber : Kantor Kecamatan Tanah Pinem

Source : Village Chief of Tanah Pinem Sub Regency

# **BAB 2**

*Chapter*

# **Pemerintahan**

*Government*

<http://dairikuibps.go.id>

<http://dairikab.bps.go.id>



**Tabel : 2.1**  
**Table****Banyaknya Dusun Menurut Desa**  
**Number of Sub Village by Village**

2014

<b>Desa/Village</b>	<b>Banyaknya Dusun/ Number of Sub Village</b>
(1)	(2)
1. Renun	3
2. Pasir Tengah	3
3. Pamah	4
4. Kuta Buluh	4
5. Tanah Pinem	2
6. Kempawa	2
7. Kuta Gamber	2
8. Lau Primbon	4
9. Harapan	4
10. Gunung Tua	3
11. Sukadame	4
12. Lau Tawar	3
13. Mangan Molih	3
14. Lau Njuhar I	4
15. Liang Jering	5
16. Alur Subur	5
17. Balandua	3
18. Pasir Mbelang	4
19. Sinar Pagi	4
<b>Jumlah/Total</b>	<b>66</b>

Sumber : Kantor Kecamatan Tanah Pinem

Source : Tanah Pinem Sub Regency Office

**Tabel : 2.2**  
**Table**

**Desa Menurut Klasifikasi**  
**Village by Classification**

2014

Desa/Village	Desa/ Villages		
	Swadaya/ Initiate Strength	Swakarya/ Self Developing	Swasembada/ Self Sufficient
(1)	(2)	(3)	(4)
1. Renun	-	√	-
2. Pasir Tengah	-	√	-
3. Pamah	-	√	-
4. Kuta Buluh	-	√	-
5. Tanah Pinem	-	√	-
6. Kempawa	-	√	-
7. Kuta Gamber	-	√	-
8. Lau Primbon	-	√	-
9. Harapan	-	√	-
10. Gunung Tua	-	√	-
11. Sukadame	-	√	-
12. Lau Tawar	-	√	-
13. Mangan Molih	-	√	-
14. Lau Njuhar I	-	√	-
15. Liang Jering	-	√	-
16. Alur Subur	-	√	-
17. Balandua	-	√	-
18. Pasir Mbelang	-	√	-
19. Sinar Pagi	-	√	-
<b>Jumlah/Total</b>	-	<b>19</b>	-

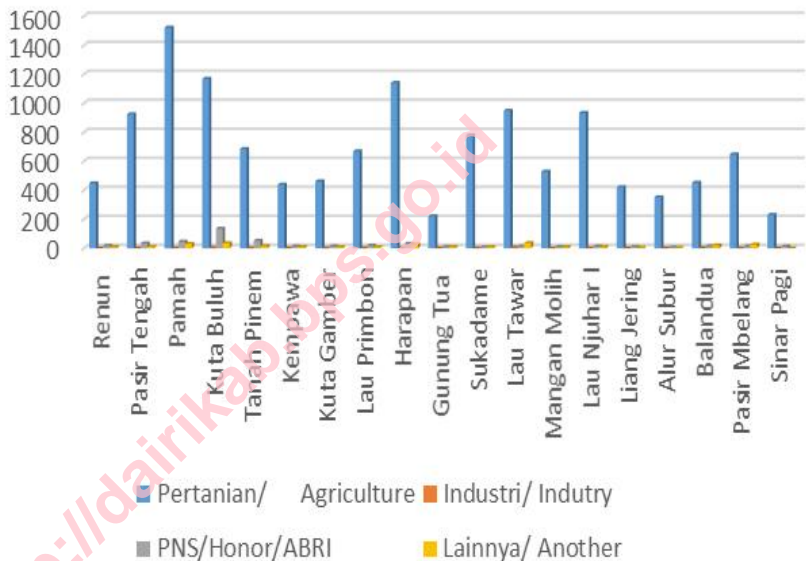
Sumber : Kaur Bang Kecamatan Tanah Pinem

Source : Chief Section of Development at Tanah Pinem

**Gambar : 2.1**  
**Pictue**

**Banyaknya Tenaga Kerja Menurut Lapangan Pekerjaan dan Desa/**  
**Number of Labor by Education Level and Sex**  
**(orang/person)**

2014



**Tabel : 2.3**  
**Table**

**Banyaknya Tenaga Kerja Menurut Lapangan Pekerjaan dan Desa/  
Number of Labor by Education Level and Sex  
(orang/person)**

2014

Tingkat Pendidikan/ Education Level	Jenis Pekerjaan				Jumlah/ Total
	Pertanian/ Agriculture	Industri/ Industry	PNS/Honor /ABRI	Lainnya/ Another	
(1)	(2)	(3)	(4)	(5)	(6)
1. Renun	448	-	16	9	473
2. Pasir Tengah	924	-	33	10	967
3. Pamah	1 521	-	45	31	1597
4. Kuta Buluh	1 168	3	135	35	1341
5. Tanah Pinem	684	-	52	15	751
6. Kempawa	438	-	12	9	459
7. Kuta Gamber	461	-	13	8	482
8. Lau Primbon	668	-	17	7	692
9. Harapan	1 140	-	31	26	1197
10. Gunung Tua	221	-	9	9	239
11. Sukadame	779	-	7	8	794
12. Lau Tawar	948	6	14	36	1004
13. Mangan Molih	528	-	9	8	545
14. Lau Njuhar I	933	-	12	9	954
15. Liang Jering	421	-	10	4	435
16. Alur Subur	352	-	6	4	362
17. Balandua	452	1	14	20	487
18. Pasir Mbelang	647	-	14	25	686
19. Sinar Pagi	230	-	12	0	242
<b>Jumlah/Total</b>	<b>12 963</b>	<b>10</b>	<b>438</b>	<b>461</b>	<b>273</b>

Sumber : Kantor Camat Tanah Pinem  
Source : Tanah Pinem Sub Regency Office

**Tabel : 2.4**  
**Table****Banyaknya Pegawai Negeri Sipil (PNS) dan Honorer Menurut Dinas**  
**Number of Civil Servant and Honorarium by Agency (orang/person)**

2014

<b>Tingkat Pendidikan/ Education Level</b>	<b>PNS</b>	<b>Honoror</b>
(1)	(2)	(3)
1. Kantor Camat	15	2
2. UPT Dinas Pendidikan Dasar	3	-
3. Puskesmas dan Tenaga Kesehatan	39	10
4. KUA	1	-
5. PPLKB	2	-
6. PPL Pertanian/Peternakan	4	4
7. Kantor Pos	2	-
8. Guru SD/Tenaga ADM	155	104
9. Guru SLTP/Tenaga ADM	41	36
10. Guru SMA/Tenaga ADM	19	6
11. Guru SMK/Tenaga ADM	6	10
<b>Jumlah/Total</b>	<b>280</b>	<b>172</b>

Sumber : Kantor Camat Tanah Pinem

Source : Tanah Pinem Sub Regency Office

**Tabel : 2.5**  
**Table****Banyaknya Pegawai Negeri Sipil (PNS) Pada Kantor Camat Menurut Golongan Pangkat dan Jenis Kelamin**  
**Number of Civil Servant in Sub Regency Office by Type of Rank and Sex (orang/person)**

2014

Golongan Pangkat/ Groups	Jenis Kelamin/Sex		Jumlah/ Total
	Laki-laki/ Male	Perempuan/ Female	
(1)	(2)	(3)	(4)
I	Ia	-	-
	Ib	-	-
	Ic	-	-
	Id	-	-
II	IIa	-	-
	IIb	2	-
	IIc	-	-
	IId	-	2
III	IIIa	-	-
	IIIb	2	1
	IIIc	-	1
	IIId	2	3
IV	IVa	-	-
	IVb	1	1
	IVc	-	-
	IVd	-	-
<b>Jumlah/Total</b>		<b>7</b>	<b>8</b>
			<b>15</b>

Sumber : Kantor Camat Tanah Pinem  
 Source : Tanah Pinem Sub Regency Office

# **BAB 3**

*Chapter*

## **Penduduk**

*POPULATION*

<http://dailynab.bps.go.id>





**Tabel : 3.1** Luas Wilayah, Banyaknya Penduduk, dan Kepadatan Penduduk Menurut Desa  
**Table** Area, Population and Population Density by Village

2014

Desa/Village	Luas/ Area (km <sup>2</sup> )	Penduduk/ Population (jiwa)	Kepadatan Penduduk/ Population Density (jiwa/km <sup>2</sup> )
(1)	(2)	(3)	(4)
1. Renun	8.00	792	99.00
2. Pasir Tengah	52.00	1,370	26.35
3. Pamah	36.42	2,242	61.56
4. Kuta Buluh	29.00	1,853	63.90
5. Tanah Pinem	10.00	1,246	124.60
6. Kempawa	16.00	794	49.63
7. Kuta Gamber	16.28	774	47.54
8. Lau Primbon	29.00	1 124	38.76
9. Harapan	32.70	1 847	56.48
10. Gunung Tua	39.00	450	11.54
11. Sukadame	75.00	1 227	16.36
12. Lau Tawar	10.00	1 274	127.40
13. Mangan Molih	8.00	753	94.13
14. Lau Njuhar I	14.00	1 474	105.29
15. Liang Jering	11.00	845	76.82
16. Alur Subur	12.00	619	51.58
17. Balandua	16.00	793	49.56
18. Pasir Mbelang	17.00	943	55.47
19. Sinar Pagi	8.00	445	55.63
<b>Jumlah/Total</b>	<b>439.40</b>	<b>20 865</b>	<b>47.49</b>

Sumber : Badan Pusat Statistik (BPS) Kabupaten Dairi – Hasil Proyeksi Penduduk 2014  
 Source : BPS-Statistics of Dairi Regency – Projection Figure of Population 2014

**Tabel : 3.2** Penduduk Menurut Jenis Kelamin, Rasio Jenis Kelamin dan Desa  
**Table** Population by Sex, Sex Ratio and Village  
 (jiwa/person)

2014

Desa/Village	Jenis Kelamin/Sex		Jumlah/ Total	Rasio Jenis Kelamin/ Sex Ratio
	Laki-laki/ Male	Perempuan/ Female		
(1)	(2)	(3)	(4)	(5)
1. Renun	380	412	792	92.23
2. Pasir Tengah	685	685	1 370	100.00
3. Pamah	1 110	1 132	2 242	98.06
4. Kuta Buluh	923	930	1 853	99.25
5. Tanah Pinem	603	643	1 246	93.78
6. Kempawa	398	396	794	100.51
7. Kuta Gamber	389	385	774	101.04
8. Lau Primbon	545	579	1 124	94.13
9. Harapan	922	925	1 847	99.68
10. Gunung Tua	223	227	450	98.24
11. Sukadame	640	587	1 227	109.03
12. Lau Tawar	620	654	1 274	94.80
13. Mangan Molih	373	380	753	98.16
14. Lau Njuhar I	758	716	1 474	105.87
15. Liang Jering	430	415	845	103.61
16. Alur Subur	323	296	619	109.12
17. Balandua	392	401	793	97.76
18. Pasir Mbelang	455	488	943	93.24
19. Sinar Pagi	246	199	445	123.62
<b>Jumlah/Total</b>	<b>10 415</b>	<b>10 450</b>	<b>20 865</b>	<b>99.67</b>

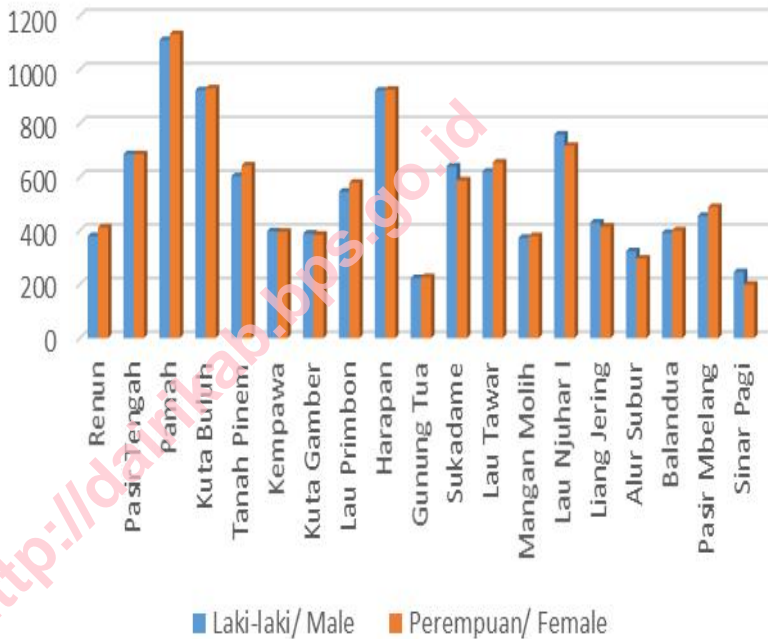
Sumber : Badan Pusat Statistik (BPS) Kabupaten Dairi – Hasil Proyeksi Penduduk 2014

Source : BPS-Statistics of Dairi Regency – Projection Figure of Population 2014

**Gambar : 3.1**  
**Picture**

**Penduduk Menurut Jenis Kelamin menurut Desa**  
**Population by Sex by Village**  
**(jiwa/person)**

2014



**Tabel : 3.3** Banyaknya Penduduk, Rumah Tangga, dan Rata-rata Anggota Rumah Tangga (ART) Menurut Desa  
**Table** *Population, Household and Average of Household Size by Village*

2014

<i>Desa/Village</i>	<i>Penduduk/ Population (jiwa)</i>	<i>Rumah Tangga/ Number of Household</i>	<i>Rata-rata ART Per Rumah Tangga/ Average of Household Size</i>
(1)	(2)	(3)	(4)
1. Renun	792	212	3.74
2. Pasir Tengah	1 370	389	3.52
3. Pamah	2 242	622	3.60
4. Kuta Buluh	1 853	509	3.64
5. Tanah Pinem	1 246	351	3.55
6. Kempawa	794	233	3.41
7. Kuta Gamber	774	215	3.60
8. Lau Primbon	1 124	324	3.47
9. Harapan	1 847	513	3.60
10. Gunung Tua	450	127	3.54
11. Sukadame	1 227	324	3.79
12. Lau Tawar	1 274	344	3.70
13. Mangan Molih	753	213	3.54
14. Lau Njuhar I	1 474	384	3.84
15. Liang Jering	845	235	3.60
16. Alur Subur	619	151	4.10
17. Balandua	793	226	3.51
18. Pasir Mbelang	943	255	3.70
19. Sinar Pagi	445	106	4.20
<b>Jumlah/Total</b>	<b>20 865</b>	<b>5 733</b>	<b>3.64</b>

Sumber : Badan Pusat Statistik (BPS) Kabupaten Dairi – Hasil Proyeksi Penduduk 2014  
 Source : BPS-Statistics of Dairi Regency – Projection Figure of Population 2014

# BAB 4

*Chapter*

# sosial

*social*

<http://dairikabapps.godaddy.com>



**Tabel : 4.1 Banyaknya Sekolah Dasar (SD) Negeri dan Swasta Menurut Desa**  
**Table Number of State and Private Primary Schools by Village**  
**(buah/unit)**

2014

Desa/Village	SD/Primary School		Jumlah/ Total
	Negeri/ State	Swasta/ Private	
(1)	(2)	(3)	(4)
1. Renun	1	-	1
2. Pasir Tengah	1	-	1
3. Pamah	3	-	3
4. Kuta Buluh	2	-	2
5. Tanah Pinem	1	-	2
6. Kempawa	1	-	1
7. Kuta Gamber	1	-	1
8. Lau Primbon	2	-	2
9. Harapan	2	-	2
10. Gunung Tua	1	-	1
11. Sukadame	1	-	1
12. Lau Tawar	1	-	1
13. Mangan Molih	1	-	1
14. Lau Njuhar I	1	-	1
15. Liang Jering	1	-	1
16. Alur Subur	-	1	1
17. Balandua	1	-	1
18. Pasir Mbelang	1	-	1
19. Sinar Pagi	1	-	1
<b>Jumlah/Total</b>	<b>23</b>	<b>1</b>	<b>24</b>

Sumber : UPTD Pendidikan Kecamatan Tanah Pinem

Source : Branch Office of Education at Tanah Pinem

**Tabel : 4.2** Banyaknya Guru dan Murid Pada Sekolah Dasar (SD) Negeri dan Swasta Menurut Desa  
**Table** *Number of Teachers and Pupils in State and Private Primary School by Village (orang/person)*

2014

Desa/Village	Guru/Teachers			Murid/Pupils		
	Negeri/ State	Swasta/ Private	Jumlah/ Total	Negeri/ State	Swasta/ Private	Jumlah/ Total
(1)	(2)	(3)	(4)	(5)	(6)	(7)
1. Renun	16	-	16	210	-	210
2. Pasir Tengah	13	-	13	237	-	237
3. Pamah	35	-	35	329	-	329
4. Kuta Buluh	27	-	27	239	-	239
5. Tanah Pinem	11	-	11	206	-	206
6. Kempawa	12	-	12	117	-	117
7. Kuta Gamber	8	-	8	115	-	115
8. Lau Primbon	21	-	21	167	-	167
9. Harapan	23	-	23	270	-	270
10. Gunung Tua	7	-	7	18	-	18
11. Sukadame	11	-	11	209	-	209
12. Lau Tawar	13	-	13	189	-	189
13. Mangan Molih	9	-	9	110	-	110
14. Lau Njuhar I	10	-	10	237	-	237
15. Liang Jering	7	-	7	147	-	147
16. Alur Subur	-	6	6	-	45	32
17. Balandua	12	-	12	149	-	149
18. Pasir Mbelang	9	-	9	116	-	116
19. Sinar Pagi	6	-	6	79	-	79
<b>Jumlah/Total</b>	<b>250</b>	<b>6</b>	<b>256</b>	<b>3 144</b>	<b>45</b>	<b>3 189</b>

Sumber : UPTD Pendidikan Kecamatan Tanah Pinem

Source : Branch Office of Education at Tanah Pinem



**Tabel : 4.3** Banyaknya Guru Sekolah Dasar (SD) Menurut Tingkat Pendidikan dan Unit Sekolah  
**Table** *Number of Teachers in Primary School by Education Level, and School Unit (orang/person)*

2014

No.	Nama Sekolah/ School Name	Tingkat Pendidikan/ Education Level					Jumlah/ Total
		< D-3	D-3	SM	S-1	S-2/ S-3	
(1)	(2)	(3)	(4)	(5)	(6)	(7)	(8)
1.	SDN 030437 Kuta Buluh	6	-	-	8	-	14
2.	SDN 030438 Tanah Pinem	7	-	-	6	-	13
3.	SDN 030439 Lau Meciho	6	2	-	5	-	13
4.	SDN 030440 Lau Primbon	7	-	-	3	-	10
5.	SDN 030441 Pamah	6	-	-	4	-	10
6.	SDN 030442 Pamah	7	-	-	4	-	11
7.	SDN 033921 Simbetek	6	1	-	4	-	11
8.	SDN 034818 Butar	8	-	-	4	-	12
9.	SDN 034819 Liren	5	-	-	3	-	8
10.	SDN 034820 Lau Petundal	10	-	-	4	-	14
11.	SDN 034821 Pasir Tengah	13	-	-	-	-	13
12.	SDN 034822 Tambang Timah	8	-	-	3	-	11
13.	SDN 034823 Kutabuluh	9	2	-	2	-	13
14.	SDN 035948 Renun	10	-	-	6	-	16
15.	SDN 035939 Kempawa	9	-	-	3	-	12
16.	SDN 035940 Mangan Molih	8	-	-	1	-	9
17.	SDN 036463 Lau Lubuk	5	-	-	2	-	7

**Tabel : 4.3**      **Lanjutan/Continued**  
**Table**

No.	Nama Sekolah/ School Name	Tingkat Pendidikan/ Education Level					Jumlah/ Total
		< D-3	D-3	SM	S-1	S-2/ S-3	
(1)	(2)	(3)	(4)	(5)	(6)	(7)	(8)
18.	SDN 037158 Lau Njuhar	6	-	-	4	-	10
19.	SDN 037729 Sinar Pagi	4	-	-	2	-	6
20.	SDN 037999 Juma Batu	9	-	-	2	-	11
21.	SDN 038096 Pasir Mbelang	6	-	-	3	-	9
22.	SD Inpres Liang Jering	4	1	-	2	-	7
23.	SD Inpres Kuta Mbaru	6	1	-	3	-	10
24.	SD SWT Madrasah Ibtidaiyah	4	-	-	2	-	6
<b>Jumlah/Total</b>		<b>169</b>	<b>7</b>	<b>-</b>	<b>80</b>	<b>-</b>	<b>254</b>

Sumber : UPTD Pendidikan Kecamatan Tanah Pinem  
 Source : Branch Office of Education at Tanah Pinem

**Tabel : 4.4**  
**Table**

**Banyaknya Guru Sekolah Dasar (SD) Menurut Status dan Unit Sekolah**  
**Number of Teachers in Primary School by Status, and School Unit (orang/person)**

2014

No.	Nama Sekolah/ School Name	Status Guru/ Teacher's Status			Jumlah/ Total
		PNS	Tetap Lain	Non PNS	
(1)	(2)	(3)	(4)	(5)	(6)
1.	SDN 030437 Kuta Buluh	11	-	3	14
2.	SDN 030438 Tanah Pinem	11	-	2	13
3.	SDN 030439 Lau Meciho	9	-	4	13
4.	SDN 030440 Lau Primbon	4	-	6	10
5.	SDN 030441 Pamah	6	-	4	10
6.	SDN 030442 Pamah	7	-	4	11
7.	SDN 033921 Simbetek	7	-	4	11
8.	SDN 034818 Butar	7	-	3	10
9.	SDN 034819 Liren	4	-	4	8
10.	SDN 034820 Lau Petundal	7	-	7	14
11.	SDN 034821 Pasir Tengah	8	-	5	13
12.	SDN 034822 Tambang Timah	3	-	8	11
13.	SDN 034823 Kutabuluh	9	-	4	13
14.	SDN 035948 Renun	6	-	10	16
15.	SDN 035939 Kempawa	6	-	6	12
16.	SDN 035940 Mangan Molih	6	-	3	9
17.	SDN 036463 Lau Lubuk	6	-	1	7

**Tabel : 4.4 Lanjutan/Continued**  
**Table**

No.	Nama Sekolah/ School Name	Status Guru/ Teacher's Status			Jumlah/ Total
		PNS	Tetap Lain	Non PNS	
(1)	(2)	(3)	(4)	(5)	(6)
18.	SDN 037158 Lau Njuhar	6	-	4	10
19.	SDN 037729 Sinar Pagi	4	-	2	6
20.	SDN 037999 Juma Batu	6	-	5	11
21.	SDN 038096 Pasir Mbelang	6	-	3	9
22.	SD Inpres Liang Jering	3	-	4	7
23.	SD Inpres Kuta Mbaru	5	-	5	10
24.	SD SWT Madrasah Ibtidaiyah	-	6	-	6
<b>Jumlah/Total</b>		<b>147</b>	<b>6</b>	<b>101</b>	<b>254</b>

Sumber : UFTD Pendidikan Kecamatan Tanah Pinem  
Source : Branch Office of Education at Tanah Pinem



**Tabel : 4.6**  
**Table**

**Banyaknya Murid Sekolah Dasar (SD) Menurut Kelas,  
Jenis Kelamin, dan Unit Sekolah**  
**Number of Pupils in Primary School by sex, and School Units**  
**(orang/person)**

2014

Unit Sekolah/ School Unit	Kelas/Class								
	1			2			3		
	L	P	Jumlah/ Total	L	P	Jumlah/ Total	L	P	Jumlah /Total
(1)	(2)	(3)	(4)	(5)	(6)	(7)	(8)	(9)	(10)
1. SDN 030437 Kuta Buluh	20	8	28	10	12	22	18	9	27
2. SDN 030438 Tanah Pinem	17	9	26	17	14	31	10	14	24
3. SDN 030439 Lau Meciho	10	9	19	20	20	40	16	17	33
4. SDN 030440 Lau Primbon	6	7	13	8	8	16	7	6	13
5. SDN 030441 Pamah	11	15	26	10	6	16	14	11	25
6. SDN 030441 Pamah	13	12	25	13	7	20	6	6	12
7. SDN 033921 Simbetek	10	20	30	18	18	36	11	23	34
8. SDN 034818 Butar	17	13	30	18	9	27	11	14	25
9. SDN 034819 Liren	10	8	18	8	12	20	8	6	14
10. SDN 034820 Lau Petundal	7	8	15	5	9	14	8	7	15
11. SDN 034821 Pasir Tengah	24	19	43	18	19	37	14	11	25
12. SDN 034822 Tambang Timah	5	3	8	7	8	15	11	7	18

**Tabel : 4.6**      **Lanjutan/Continued**  
**Table**

Unit Sekolah/ School Unit	Kelas/Class								
	1			2			3		
	L	P	Jumlah/ Total	L	P	Jumlah/ Total	L	P	Jumlah/ Total
(1)	(2)	(3)	(4)	(5)	(6)	(7)	(8)	(9)	(10)
13. SDN 034823 Kutabuluh	12	4	16	9	5	14	12	7	19
14. SDN 035948 Renun	16	16	32	21	18	39	14	20	34
15. SDN 035939 Kempawa	12	5	17	12	12	24	10	7	17
16. SDN 035940 Mangan Molih	5	7	12	14	9	23	13	11	24
17. SDN 036463 Lau Lubuk	1	2	3	0	0	0	2	0	2
18. SDN 037158 Lau Njuhar	29	16	45	22	14	36	21	26	47
19. SDN 037729 Sinar Pagi	12	10	22	6	8	14	5	4	9
20. SDN 037999 Juma Batu	26	18	44	26	22	48	21	14	35
21. SDN 038096 Pasir Mbelang	14	12	26	10	14	24	4	10	14
22. SD Inpres Liang Jering	15	23	38	14	13	27	10	9	19
23. SD Inpres Kuta Mbaru	9	10	19	13	6	19	11	14	25
24. SD SWT Madrasah Ibdaiyah	5	6	11	3	5	8	3	6	9
<b>Jumlah/Total</b>	<b>306</b>	<b>260</b>	<b>566</b>	<b>302</b>	<b>268</b>	<b>570</b>	<b>260</b>	<b>259</b>	<b>219</b>

Sumber : UPTD Pendidikan Kecamatan Tanah Pinem

Source : Branch Office of Education at Tanah Pinem

**Tabel : 4.6**      **Lanjutan/Continued**  
**Table**

Unit Sekolah/ School Unit	Kelas/Class								
	4			5			6		
	L	P	Jumlah/ Total	L	P	Jumlah/ Total	L	P	Jumlah/ Total
(1)	(2)	(3)	(4)	(5)	(6)	(7)	(8)	(9)	(10)
1. SDN 030437 Kuta Buluh	12	11	23	19	7	26	11	10	21
2. SDN 030438 Tanah Pinem	25	16	41	11	16	27	25	15	40
3. SDN 030439 Lau Meciho	12	13	25	10	19	29	11	15	26
4. SDN 030440 Lau Primbon	8	5	13	6	8	14	3	11	14
5. SDN 030441 Pamah	13	14	27	17	10	27	10	11	21
6. SDN 030441 Pamah	9	5	14	9	6	15	7	10	17
7. SDN 033921 Simbetek	17	16	33	17	20	37	17	19	36
8. SDN 034818 Butar	12	12	24	10	5	15	12	16	28
9. SDN 034819 Liren	13	9	22	19	3	22	12	7	19
10. SDN 034820 Lau Petundal	11	2	13	12	8	20	4	3	7
11. SDN 034821 Pasir Tengah	20	23	43	24	22	46	21	22	43
12. SDN 034822 Tambang Timah	8	9	17	6	10	16	6	4	10



**Tabel : 4.6**      **Lanjutan/Continued**  
**Table**

Unit Sekolah/ School Unit		Kelas/Class								
		4			5			6		
		L	P	Jumlah/ Total	L	P	Jumlah/ Total	L	P	Jumlah/ Total
(1)	(2)	(12)	(13)	(14)	(15)	(16)	(17)	(18)	(19)	(20)
13.	SDN 034823 Kutabuluh	6	9	15	11	5	16	7	5	12
14.	SDN 035948 Renun	22	19	41	29	11	40	11	13	24
15.	SDN 035939 Kempawa	12	5	17	13	11	24	8	10	18
16.	SDN 035940 Mangan Molih	8	8	16	9	9	18	7	10	17
17.	SDN 036463 Lau Lubuk	1	2	3	0	1	1	3	6	9
18.	SDN 037158 Lau Njuhar	24	11	35	19	23	42	16	16	32
19.	SDN 037729 Sinar Pagi	12	4	16	7	2	9	5	4	9
20.	SDN 037999 Juma Batu	13	15	28	20	12	32	11	11	22
21.	SDN 038096 Pasir Mbelang	10	8	18	7	9	16	11	7	18
22.	SD Inpres Liang Jering	9	16	25	4	16	20	11	7	18
23.	SD Inpres Kuta Mbaru	5	6	11	8	4	12	5	7	12
24.	SD SWT Madrasah Ibdaiyah	3	3	6	2	3	5	4	2	6
<b>Jumlah/Total</b>		<b>285</b>	<b>241</b>	<b>526</b>	<b>289</b>	<b>240</b>	<b>524</b>	<b>238</b>	<b>241</b>	<b>479</b>

Sumber : UPTD Pendidikan Kecamatan Tanah Pinem  
Source : Branch Office of Education at Tanah Pinem

**Tabel : 4.7**  
**Table**

**Banyaknya Sekolah Lanjutan Tingkat Pertama (SLTP) Negeri dan Swasta Menurut Desa**  
**Number of State and Private Junior High School by Village**  
**(buah/unit)**

2014

Desa/Village	SLTP/ Junior High School		Jumlah/ Total
	Negeri/ State	Swasta/ Private	
(1)	(2)	(3)	(4)
1. Renun	-	-	-
2. Pasir Tengah	-	-	-
3. Pamah	-	-	-
4. Kuta Buluh	1	-	1
5. Tanah Pinem	1	-	1
6. Kempawa	-	-	-
7. Kuta Gamber	-	-	-
8. Lau Primbon	-	-	-
9. Harapan	-	-	-
10. Gunung Tua	-	-	-
11. Sukadame	-	-	-
12. Lau Tawar	-	-	-
13. Mangan Molih	-	-	-
14. Lau Njuhar I	1	-	1
15. Liang Jering	-	-	-
16. Alur Subur	-	-	-
17. Balandua	-	-	-
18. Pasir Mbelang	1	-	1
19. Sinar Pagi	-	-	-
<b>Jumlah/Total</b>	<b>4</b>	<b>-</b>	<b>4</b>

Sumber : UPTD Pendidikan Kecamatan Tanah Pinem  
Source : Branch Office of Education at Tanah Pinem

**Tabel : 4.8**  
**Table****Banyaknya Guru dan Murid Pada Sekolah Lanjutan Tingkat Pertama (SLTP) Negeri dan Swasta Menurut Desa**  
**Number of Teachers and Pupils in State and Private Junior High School by Village**  
**(orang/person)**

2014

Desa/Village	Guru/Teachers			Murid/Pupils		
	Negeri/ State	Swasta/ Private	Jumlah/ Total	Negeri/ State	Swasta/ Private	Jumlah/ Total
(1)	(2)	(3)	(4)	(5)	(6)	(7)
1. Renun	-	-	-	-	-	-
2. Pasir Tengah	12	-	12	82	-	82
3. Pamah	-	-	-	-	-	-
4. Kuta Buluh	29	-	29	386	-	386
5. Tanah Pinem	21	-	21	285	-	285
6. Kempawa	-	-	-	-	-	-
7. Kuta Gamber	-	-	-	-	-	-
8. Lau Primbon	-	-	-	-	-	-
9. Harapan	-	-	-	-	-	-
10. Gunung Tua	-	-	-	-	-	-
11. Sukadame	-	-	-	-	-	-
12. Lau Tavar	-	-	-	-	-	-
13. Mangan Molih	-	-	-	-	-	-
14. Lau Njuhar I	9	-	9	56	-	56
15. Liang Jering	-	-	-	-	-	-
16. Alur Subur	-	-	-	-	-	-
17. Balandua	-	-	-	-	-	-
18. Pasir Mbelang	-	-	-	-	-	-
19. Sinar Pagi	-	-	-	-	-	-
<b>Jumlah/Total</b>	<b>71</b>	<b>-</b>	<b>71</b>	<b>809</b>	<b>-</b>	<b>809</b>

Sumber : UPTD Pendidikan Kecamatan Tanah Pinem  
 Source : Branch Office of Education at Tanah Pinem

**Tabel : 4.9**  
**Table**

**Banyaknya Guru Sekolah Lanjutan Tingkat Pertama (SLTP)**  
**Menurut Tingkat Pendidikan dan Unit Sekolah**  
**Number of Teachers in Junior High School by**  
**Education Level and School Unit**  
**(orang/person)**

**2014**

Nama Sekolah/ School Name	Tingkat Pendidikan/ Education Level					Jumlah/ Total
	< D-3	D-3	D-4	S-1	S-2/ S-3	
(1)	(2)	(3)	(4)	(5)	(6)	(7)
SMP Negeri 1 Kutabuluh	4	7	0	18	0	29
SMP Negeri 2 Tanah Pinem	4	1	0	16	0	21
SMP Negeri 3 Pasir Tengah	0	0	0	12	0	12
SMP Negeri 4 Lau Njuhar	4	1	0	4	0	9
<b>Jumlah/Total</b>	<b>12</b>	<b>9</b>	<b>0</b>	<b>50</b>	<b>0</b>	<b>71</b>

Sumber : UPTD Pendidikan Kecamatan Tanah Pinem  
Source : Branch Office of Education at Tanah Pinem

**Tabel : 4.10**  
**Table****Banyaknya Guru Sekolah Lanjutan Tingkat Pertama (SLTP)**  
**Menurut Status Guru dan Unit Sekolah**  
**Number of Teachers in Junior High School by**  
**Status and School Unit**  
**(orang/person)**

2014

Nama Sekolah/ School Name	Status Guru/ Teacher's Status			Jumlah/ Total
	PNS	Tetap Lain	Non PNS	
(1)	(2)	(3)	(4)	(5)
SMP Negeri 1 Kutabuluh	19	-	10	29
SMP Negeri 2 Tanah Pinem	10	-	11	21
SMP Negeri 3 Pasir Tengah	7	-	5	12
SMP Negeri 4 Lau Njuhar	2	-	7	9
<b>Jumlah/Total</b>	<b>38</b>	<b>-</b>	<b>33</b>	<b>71</b>

Sumber : UPTD Pendidikan Kecamatan Tanah Pinem  
 Source : Branch Office of Education at Tanah Pinem

**Tabel : 4.11**  
**Table****Banyaknya Murid Sekolah Lanjutan Tingkat Pertama (SLTP) Menurut Kelas, Jenis Kelamin, dan Unit Sekolah**  
**Number of Pupils in Junior High School by Class, Sex, and School Unit**  
**(orang/person)**

2014

	Nama Sekolah/ School Name	Kelas VII/ Class VII			Kelas VIII/ Class VIII			Kelas IX/ Class IX		
		Lk	Pr	Jumlah/ Total	Lk	Pr	Jumlah/ Total	Lk	Pr	Jumlah/ Total
(1)	(2)	(3)	(4)	(5)	(6)	(7)	(8)	(9)	(10)	(11)
1.	SMP Negeri 1 Kutabuluh	64	71	135	60	75	135	52	64	116
2.	SMP Negeri 2 Tanah Pinem	55	56	111	46	47	93	36	45	81
3.	SMP Negeri 3 Pasir Tengah	12	15	27	15	12	27	18	10	28
4.	SMP Negeri 4 Lau Njuhar	3	10	13	10	10	20	12	11	23
<b>Jumlah/Total</b>		<b>134</b>	<b>152</b>	<b>286</b>	<b>131</b>	<b>144</b>	<b>275</b>	<b>118</b>	<b>130</b>	<b>248</b>

Sumber : UPTD Pendidikan Kecamatan Tanah Pinem  
 Source : Branch Office of Education at Tanah Pinem

Keterangan / Note :

Lk = Laki-Laki/Male

Pr = Perempuan/Female



**Tabel : 4.13** Banyaknya Sekolah Menengah Umum (SMU) Negeri dan Swasta Menurut Desa  
**Table** *Number of State and Private General Senior High School by Village (unit/ unit)*  
 2014

Desa/Village	SMU/General Senior High School		Jumlah/ Total
	Negeri/ State	Swasta/ Private	
(1)	(2)	(3)	(4)
1. Renun	-	-	-
2. Pasir Tengah	-	-	-
3. Pamah	-	-	-
4. Kuta Buluh	1	-	1
5. Tanah Pinem	-	-	-
6. Kempawa	-	-	-
7. Kuta Gamber	-	-	-
8. Lau Primbon	-	-	-
9. Harapan	1	-	1
10. Gunung Tua	-	-	-
11. Sukadame	-	-	-
12. Lau Tawar	-	-	-
13. Mangan Molih	-	-	-
14. Lau Njuhar I	-	-	-
15. Liang Jering	-	-	-
16. Alur Subur	-	-	-
17. Balandua	-	-	-
18. Pasir Mbelang	-	-	-
19. Sinar Pagi	-	-	-
<b>Jumlah/Total</b>	<b>2</b>	<b>-</b>	<b>2</b>

Sumber : UPTD Pendidikan Kecamatan Tanah Pinem  
 Source : Branch Office of Education at Tanah Pinem



**Tabel : 4.14** Banyaknya Guru dan Murid Pada Sekolah Menengah Umum (SMU) Negeri dan Swasta Menurut Desa  
**Table** *Number of Teachers and Pupils in State and Private General Senior High School by Village (orang/person)*

2014

Desa/Village	Guru/Teachers			Murid/Pupils		
	Negeri/ State	Swasta/ Private	Jumlah/ Total	Negeri/ State	Swasta/ Private	Jumlah/ Total
(1)	(2)	(3)	(4)	(5)	(6)	(7)
1. Renun	-	-	-	-	-	-
2. Pasir Tengah	-	-	-	-	-	-
3. Pamah	-	-	-	-	-	-
4. Kuta Buluh	23	-	23	386	-	386
5. Tanah Pinem	-	-	-	-	-	-
6. Kempawa	-	-	-	-	-	-
7. Kuta Gamber	-	-	-	-	-	-
8. Lau Primbon	-	-	-	-	-	-
9. Harapan	14	-	14	92	-	92
10. Gunung Tua	-	-	-	-	-	-
11. Sukadame	-	-	-	-	-	-
12. Lau Tawar	-	-	-	-	-	-
13. Mangan Molih	-	-	-	-	-	-
14. Lau Njuhar I	-	-	-	-	-	-
15. Liang Jering	-	-	-	-	-	-
16. Alur Subur	-	-	-	-	-	-
17. Balandua	-	-	-	-	-	-
18. Pasir Mbelang	-	-	-	-	-	-
19. Sinar Pagi	-	-	-	-	-	-
<b>Jumlah/Total</b>	<b>37</b>	<b>-</b>	<b>37</b>	<b>478</b>	<b>-</b>	<b>478</b>

Sumber : UPTD Pendidikan Kecamatan Tanah Pinem  
 Source : Branch Office of Education at Tanah Pinem

**Tabel : 4.15 Banyaknya Guru Sekolah Menengah Umum (SMU) Menurut Tingkat Pendidikan dan Unit Sekolah**  
**Number of Teachers in General Senior High School by Education Level and School Unit**  
**(orang/person)**

2014

Nama Sekolah/ School Name	Tingkat Pendidikan/ Education Level					Jumlah/ Total
	< D-3	D-3	SM	S-1	S-2/ S-3	
(1)	(2)	(3)	(4)	(5)	(6)	(7)
SMANegeri 1 Kutabuluh	-	1	-	22	-	23
SMKNegeri 1 Kuta Mbaru	-	-	-	14	-	14
<b>Jumlah/Total</b>	-	<b>1</b>	-	<b>36</b>	-	<b>37</b>

Sumber : UPTD Pendidikan Kecamatan Tanah Pinem

Source : Branch Office of Education at Tanah Pinem

**Tabel : 4.16** Banyaknya Guru Sekolah Menengah Umum (SMU) Menurut Status dan Unit Sekolah  
**Table** *Number of Teachers in General Senior High School by Status and School Unit (orang/person)*

2014

Nama Sekolah/ <i>School Name</i>	Status Guru/ <i>Teacher's Status</i>			Jumlah/ <i>Total</i>
	PNS	Tetap Lain	Non PNS	
(1)	(2)	(3)	(4)	(5)
SMANegeri 1 Kutabuluh	13	-	10	23
SMKNegeri 1 Kuta Mbaru	5	-	9	14
<b>Jumlah/Total</b>	<b>18</b>	<b>-</b>	<b>19</b>	<b>37</b>

Sumber : UPTD Pendidikan Kecamatan Tanah Pinem  
 Source : *Branch Office of Education at Tanah Pinem*

**Tabel : 4.17**  
**Table**

**Banyaknya Murid Sekolah Menengah Umum (SMU) Menurut Kelas,  
Jenis Kelamin dan Unit Sekolah**  
**Number of Pupils in General Senior High School**  
**by Class, Sex, and School Unit**  
**(orang/person)**

**2014**

Nama Sekolah/ School Name	Kelas X/Class X			Kelas XI/Class XI			Kelas XII/Class XII			
	Lk	Pr	Jumlah/ Total	Lk	Pr	Jumlah/ Total	Lk	Pr	Jumlah/ Total	
(1)	(2)	(3)	(4)	(5)	(6)	(7)	(8)	(9)	(10)	(11)
1. SMANegeri 1 Kutabuluh		44	60	104	48	57	105	50	53	103
2. SMKNegeri 1 Kuta Mbaru		48	44	92	-	-	-	-	-	-
<b>Jumlah/Total</b>		<b>92</b>	<b>104</b>	<b>196</b>	<b>48</b>	<b>57</b>	<b>105</b>	<b>50</b>	<b>53</b>	<b>103</b>

Sumber : UPTD Pendidikan Kecamatan Tanah Pinem  
Source : Branch Office of Education at Tanah Pinem

Keterangan / Note :

Lk = Laki-Laki/Male

Pr = Perempuan/Female

**Tabel : 4.18**  
**Table****Banyaknya Murid Sekolah Menengah Umum (SMU) Menurut Kelas dan Desa**  
**Number of Pupils in General Senior High School by Class and Village**  
**(orang/person)**

2014

Desa/Village	Tingkat Kelas/ Class level			Jumlah/ Total
	X	XI	XII	
(1)	(2)	(3)	(4)	(5)
1. Renun	-	-	-	-
2. Pasir Tengah	-	-	-	-
3. Pamah	-	-	-	-
4. Kuta Buluh	135	135	116	386
5. Tanah Pinem	-	-	-	-
6. Kempawa	-	-	-	-
7. Kuta Gamber	-	-	-	-
8. Lau Primbon	-	-	-	-
9. Harapan	92	-	-	92
10. Gunung Tua	-	-	-	-
11. Sukadame	-	-	-	-
12. Lau Tawar	-	-	-	-
13. Mangan Molih	-	-	-	-
14. Lau Njuhar I	-	-	-	-
15. Liang Jering	-	-	-	-
16. Alur Subur	-	-	-	-
17. Balandua	-	-	-	-
18. Pasir Mbelang	-	-	-	-
19. Sinar Pagi	-	-	-	-
<b>Jumlah/Total</b>	<b>227</b>	<b>135</b>	<b>116</b>	<b>478</b>

Sumber : UPTD Pendidikan Kecamatan Tanah Pinem

Source : Branch Office of Education at Tanah Pinem

**Tabel : 4.19** Banyaknya Sarana Kesehatan Umum Menurut Jenis dan Desa  
*Number of Public Health Facility by Types and Village*  
 (buah/unit)

2014

Desa/Village	Jenis Sarana Kesehatan Umum/ Types of Public Health Facility		
	Puskesmas/ Public Health Sub Center	Pustu/ Small Public Health Sub Center	Posyandu /Integrated Health Service
(1)	(2)	(3)	(4)
1. Renun	-	-	1
2. Pasir Tengah	-	1	2
3. Pamah	-	1	3
4. Kuta Buluh	1	-	2
5. Tanah Pinem	-	1	2
6. Kempawa	-	-	2
7. Kuta Gamber	-	1	2
8. Lau Primbon	-	1	3
9. Harapan	-	1	2
10. Gunung Tua	-	-	2
11. Sukadame	-	1	3
12. Lau Tawar	-	-	1
13. Mangan Molih	-	-	1
14. Lau Njuhar I	-	1	1
15. Liang Jering	-	-	1
16. Alur Subur	-	-	1
17. Balandua	-	-	2
18. Pasir Mbelang	-	-	2
19. Sinar Pagi	-	-	1
<b>Jumlah/Total</b>	<b>1</b>	<b>8</b>	<b>34</b>

Sumber : UPTD Kesehatan dan Sosial Kabupaten Dairi

Source : Branch Office of Education at Dairi Sub Regency

**Tabel : 4.19 Lanjutan/Continued**

	Desa/Village	Jenis Sarana Kesehatan Umum/ Types of Public Health Facility		Jumlah/ Total
		Polindes/ Village Clinic	Poskesdes	
	(1)	(2)	(3)	(4)
1	Renun	-	1	2
2	Pasir Tengah	-	-	3
3	Pamah	3	-	7
4	Kuta Buluh	1	-	4
5	Tanah Pinem	1	-	4
6	Kempawa	-	1	3
7	Kuta Gamber	-	1	4
8	Lau Primbon	1	-	5
9	Harapan	2	-	5
10	Gunung Tua	1	-	3
11	Sukadame	-	1	5
12	Lau Tawar	1	-	2
13	Mangan Molih	1	-	2
14	Lau Njuhar I	1	-	3
15	Liang Jering	-	1	2
16	Alur Subur	-	1	2
17	Balandua	1	-	3
18	Pasir Mbelang	2	-	4
19	Sinar Pagi	-	1	2
<b>Jumlah/Total</b>		<b>15</b>	<b>7</b>	<b>65</b>

Sumber : UPTD Kesehatan dan Sosial Kabupaten Dairi

Source : Branch Office of Education at Dairi Sub Regenc

Tabel : 4.20

**Banyaknya Tenaga Medis Menurut  
Klasifikasi dan Desa  
Number of Medical Servant by Classification and Village  
(orang/person)**

2014

Desa/Village	Klasifikasi Tenaga Medis/ Medical Servant Classification					Jumlah/ Total
	Dokter/ Doctor	Bidan/ Midwife	Perawat/ Nurse	Dukun Bayi/ Baby Sooth sayer	Lainnya/ Others	
(1)	(2)	(3)	(4)	(5)	(6)	(7)
1. Renun	-	2	-	-	-	2
2. Pasir Tengah	-	1	-	-	-	1
3. Pamah	-	3	-	-	-	3
4. Kuta Buluh	3	6	4	-	-	13
5. Tanah Pinem	-	2	-	-	-	2
6. Kempawa	-	1	-	-	-	1
7. Kuta Gamber	-	2	-	-	-	2
8. Lau Primbon	-	3	-	-	-	3
9. Harapan	-	3	2	-	-	5
10. Gunung Tua	-	1	-	-	-	1
11. Sukadame	-	-	-	-	-	-
12. Lau Tawar	-	1	-	-	-	1
13. Mangan Molih	-	1	-	-	-	1
14. Lau Njuhar I	-	1	1	-	-	2
15. Liang Jering	-	1	-	-	-	1
16. Alur Subur	-	-	-	1	-	1
17. Balandua	-	1	-	-	-	1
18. Pasir Mbelang	-	3	-	-	-	3
19. Sinar Pagi	-	11	-	-	-	11
<b>Jumlah/Total</b>	<b>3</b>	<b>33</b>	<b>7</b>	<b>1</b>	<b>-</b>	<b>44</b>

Sumber : UPTD Kesehatan dan Sosial Kabupaten Dairi  
Source : Branch Office of Education at Dairi Sub Regen



**Tabel : 4.21**      **Banyaknya Wanita Usia Subur 15-49 Tahun (WUS) dan Pasangan Usia Subur (PUS) Menurut Desa**  
**Number of Ever Merit Women and Fertile Couples by Village**  
**(orang/person)**

2014

Desa/ Village	WUS/ Ever Merit Women	PUS/ Fertile Couples
(1)	(2)	(3)
1. Renun	192	155
2. Pasir Tengah	328	271
3. Pamah	593	447
4. Kuta Buluh	492	352
5. Tanah Pinem	545	225
6. Kempawa	220	166
7. Kuta Gamber	186	158
8. Lau Primbon	343	202
9. Harapan	409	237
10. Gunung Tua	132	105
11. Sukadame	305	256
12. Lau Tawar	338	198
13. Mangan Molih	188	131
14. Lau Njuhar I	311	274
15. Liang Jering	197	130
16. Alur Subur	153	119
17. Balandua	196	115
18. Pasir Mbelang	192	139
19. Sinar Pagi	181	92
<b>Jumlah/ Total</b>	<b>5 501</b>	<b>3 772</b>

Sumber : UPTD Kesehatan dan Sosial Kabupaten Dairi

Source : Branch Office of Education at Dairi Sub Regenc

**Tabel : 4.22**      **Banyaknya Pasangan Usia Subur (PUS) yang Menggunakan Alat Kontrasepsi Menurut Desa**  
**Number of Fertile Couples Used Contraceptive by Village**  
**(pasangan/couple)**

2014

Desa/ Village	Menggunakan Alat Kontrasepsi/ Used Contraceptive	Tidak Menggunakan Alat Kontrasepsi/ non Contraceptive	Jumlah/ Total
(1)	(2)	(3)	(4)
1. Renun	129	28	155
2. Pasir Tengah	154	117	271
3. Pamah	295	152	447
4. Kuta Buluh	219	133	352
5. Tanah Pinem	134	91	225
6. Kempawa	99	67	166
7. Kuta Gamber	107	51	158
8. Lau Primbon	137	65	202
9. Harapan	149	88	237
10. Gunung Tua	69	36	105
11. Sukadame	108	148	256
12. Lau Tawar	129	69	198
13. Mangan Molih	98	33	131
14. Lau Njuhar I	143	131	274
15. Liang Jering	86	44	130
16. Alur Subur	84	35	119
17. Balandua	86	29	115
18. Pasir Mbelang	95	44	139
19. Sinar Pagi	50	42	92
<b>Jumlah/ Total</b>	<b>2 371</b>	<b>1 401</b>	<b>3 772</b>

Sumber : UPTD Kesehatan dan Sosial Kabupaten Dairi

Source : Branch Office of Education at Dairi Sub Regon

**Tabel : 4.23**  
**Table**

**Banyaknya Pasangan Usia Subur (PUS) Menurut Jenis Alat  
Kontrasepsi yang Digunakan dan Desa**  
*Number of Fertile Age Couple by Type of Contraceptive Used and  
Village*  
(pasangan/couple)

2014

Desa/Village	Jenis Alat Kontrasepsi/ Type of Contraceptive Used			
	Spiral/ IUD	Operasi Medis/ Medical Operation		Implan/ Implant
		MOP	MOW	
(1)	(2)	(3)	(4)	(5)
1. Renun	8	0	24	39
2. Pasir Tengah	7	0	18	53
3. Pamah	16	0	43	84
4. Kuta Buluh	14	1	38	66
5. Tanah Pinem	5	0	13	44
6. Kempawa	3	0	12	24
7. Kuta Gamber	10	0	12	13
8. Lau Primbon	4	0	17	37
9. Harapan	9	0	22	46
10. Gunung Tua	4	0	6	10
11. Sukadame	3	0	4	6
12. Lau Tawar	7	0	23	43
13. Mangan Molih	4	0	9	12
14. Lau Njuhar I	2	0	12	40
15. Liang Jering	0	0	0	5
16. Alur Subur	7	1	0	20
17. Balandua	11	0	2	12
18. Pasir Mbelang	10	0	7	25
19. Sinar Pagi	0	0	1	12
<b>Jumlah/Total</b>	<b>124</b>	<b>2</b>	<b>2</b>	<b>263</b>

Sumber : PPLKB Kecamatan Tanah Pinem

Source : Family Planning Clerck at Tanah Pinem

Tabel : 4.23 Lanjutan/*Continued*

Desa/Village	Jenis Alat Kontrasepsi/ Type of Contraceptive Used			Jumlah/ Total
	Suntik/ Injection	Pil/ Pill	Kondom/ Condom	
(1)	(6)	(7)	(8)	(9)
1. Renun	18	21	10	120
2. Pasir Tengah	37	23	8	146
3. Pamah	81	45	23	292
4. Kuta Buluh	50	39	15	223
5. Tanah Pinem	38	30	6	136
6. Kempawa	24	22	5	90
7. Kuta Gamber	28	23	6	92
8. Lau Primbon	32	19	6	115
9. Harapan	47	25	9	158
10. Gunung Tua	19	17	5	61
11. Sukadame	44	26	6	89
12. Lau Tawar	40	24	7	144
13. Mangen Molih	27	22	4	78
14. Lau Njuhar I	45	27	4	130
15. Liang Jering	38	26	5	74
16. Alur Subur	21	20	2	71
17. Balandua	29	19	8	81
18. Pasir Mbelang	29	18	4	93
19. Sinar Pagi	11	11	7	42
<b>Jumlah/Total</b>	<b>658</b>	<b>457</b>	<b>140</b>	<b>2 235</b>

Sumber : PPLKB Kecamatan Tanah Pinem

Source : *Family Planning Clerck at Tanah Pinem*

**Tabel : 4.24**  
**Table**

**Banyaknya Keluarga Pra KS, KS-1, KS-2, KS-3 dan KS-3 Plus  
Menurut Desa**  
**Number of Pra Prosperous, 1<sup>st</sup> Prosperous, 2<sup>st</sup> Prosperous, 3<sup>st</sup>  
Prosperous, and 3<sup>st</sup> Plus Prosperous Household by Village  
(pasangan/couple)  
2014**

Desa/Village	Tingkat Kesejahteraan Rumah Tangga/ Level of Household Prosperity					Jumlah/ Total
	Pra KS/ Pra Prosperous	KS-I/ 1 <sup>st</sup> Prosperous	KS-II/ 2 <sup>st</sup> Prosperous	KS-III/ 3 <sup>st</sup> Prosperous	KS-III Plus/ 3 <sup>st</sup> Plus Prosperous	
(1)	(2)	(3)	(4)	(5)	(6)	(7)
1. Renun	20	106	78	12	1	217
2. Pasir Tengah	103	139	108	15	2	367
3. Pamah	93	370	218	20	7	708
4. Kuta Buluh	56	321	162	15	7	561
5. Tanah Pinem	64	161	116	17	4	362
6. Kempawa	60	98	69	10	3	240
7. Kuta Gamber	59	96	53	12	2	222
8. Lau Primbon	62	163	109	11	3	348
9. Harapan	105	217	146	10	4	482
10. Gunung Tua	40	51	40	7	0	138
11. Sukadame	85	147	102	6	2	342
12. Lau Tawar	64	155	133	13	6	371
13. Mangan Molih	30	99	58	14	2	203
14. Lau Njuhar I	119	155	69	3	0	346
15. Liang Jering	51	99	75	4	0	230
16. Alur Subur	42	72	31	0	0	145
17. Balandua	28	102	77	10	1	218
18. Pasir Mbelang	73	81	92	8	1	255
19. Sinar Pagi	35	45	36	0	0	116
<b>Jumlah/Total</b>	<b>1 189</b>	<b>2 677</b>	<b>1 773</b>	<b>187</b>	<b>45</b>	<b>5 871</b>

Sumber : Kepala Desa Se-Kecamatan Tanah Pinem  
Source : Whole Village Chief of Tanah Pinem Sub Regency

**Tabel : 4.25**  
**Table****Banyaknya Rumah Ibadah Menurut Jenis dan Desa**  
**Number of Place of Worship by Type and Village**  
**(buah/unit)**

2014

Desa/Village	Jenis Sarana Ibadah/ Types of Worship Facility					Jumlah/ Total
	Mesjid/ Mosque	Musolah/ Mushola	Gereja/ Church	Kuil/ Temple	Wihara/ Vihara	
(1)	(2)	(3)	(4)	(5)	(6)	(7)
1. Renun	1	-	4	-	-	5
2. Pasir Tengah	1	-	5	-	-	6
3. Pamah	2	1	7	-	-	10
4. Kuta Buluh	1	-	6	-	-	7
5. Tanah Pinem	2	-	6	-	-	8
6. Kempawa	-	-	4	-	-	4
7. Kuta Gamber	-	-	3	-	-	3
8. Lau Primbon	-	2	4	-	-	6
9. Harapan	2	-	4	-	-	6
10. Gunung Tua	1	-	2	-	-	3
11. Sukadame	-	-	10	-	-	10
12. Lau Tavar	1	-	5	-	-	6
13. Mangan Molih	1	-	3	-	-	4
14. Lau Njuhar I	2	-	5	-	-	7
15. Liang Jering	2	2	5	-	-	9
16. Alur Subur	2	-	3	-	-	5
17. Balandua	-	-	5	-	-	5
18. Pasir Mbelang	1	-	3	-	-	4
19. Sinar Pagi	1	-	4	-	-	5
<b>Jumlah/Total</b>	<b>20</b>	<b>5</b>	<b>88</b>	<b>-</b>	<b>-</b>	<b>113</b>

Sumber : Kepala Desa Se-Kecamatan Tanah Pinem  
 Source : Whole Village Chief of Tanah PinemSub Regency

# BAB 5

*Chapter*

# Pertanian

*Agriculture*

<http://dairika.blogspot.com>





**Tabel : 5.1**  
**Table****Luas Panen, Produksi, dan Produktivitas  
Padi Sawah Menurut Desa**  
*Harvest Area, Production and Productivity of  
Wet Land Paddy by Village*

2014

<b>Desa/ Village</b>	<b>Luas panen/ Harvest Area (ha)</b>	<b>Produksi/ Production (ton)</b>	<b>Produktivitas/ Productivity (ton/ha)</b>
(1)	(2)	(3)	(4)
1. Renun	-	-	-
2. Pasir Tengah	-	-	-
3. Pamah	-	-	-
4. Kuta Buluh	-	-	-
5. Tanah Pinem	5	22.50	4.50
6. Kempawa	-	-	-
7. Kuta Gamber	-	-	-
8. Lau Primbon	8	36.80	4.60
9. Harapan	-	-	-
10. Gunung Tua	-	-	-
11. Sukadame	56	238.00	4.25
12. Lau Tawar	6	27.00	4.50
13. Mangan Molih	-	-	-
14. Lau Njuhar I	-	-	-
15. Liang Jering	-	-	-
16. Alur Subur	-	-	-
17. Balandua	-	-	-
18. Pasir Mbelang	-	-	-
19. Sinar Pagi	5	23.00	4.60
<b>Jumlah/Total</b>	<b>80</b>	<b>347.30</b>	<b>4.74</b>

Sumber : UPTD DP3 Kecamatan Tanah Pinem

Source : Branch Office of Agriculture and Food Resilience at Tanah Pinem

**Tabel : 5.2**  
**Table**

**Luas Panen, Produksi, dan Produktivitas  
Padi Ladang Menurut Desa  
Harvest Area, Production and Productivity of  
Dry Land Paddy by Village**

**2014**

<b>Desa/ Village</b>	<b>Luas panen/ Harvest Area (ha)</b>	<b>Produksi/ Production (ton)</b>	<b>Produktivitas/ Productivity (ton/ha)</b>
(1)	(2)	(3)	(4)
1. Renun	8.00	19.20	2.40
2. Pasir Tengah	6.00	13.80	2.30
3. Pamah	16.10	37.25	2.25
4. Kuta Buluh	18.40	43.06	2.34
5. Tanah Pinem	15.00	15.54	2.22
6. Kempawa	42.00	88.20	2.10
7. Kuta Gamber	40.00	84.00	2.10
8. Lau Primbon	60.30	123.62	2.05
9. Harapan	25.00	60.00	2.40
10. Gunung Tua	45.00	108.00	2.40
11. Sukadame	73.80	172.69	2.34
12. Lau Tawar	12.00	27.60	2.30
13. Mangan Molih	10.00	22.40	2.24
14. Lau Njuhar I	8.00	18.40	2.30
15. Liang Jering	10.00	22.00	2.20
16. Alur Subur	15.00	33.00	2.20
17. Balandua	15.00	36.00	2.40
18. Pasir Mbelang	10.00	23.00	2.30
19. Sinar Pagi	50.00	125.00	2.50
<b>Jumlah/Total</b>	<b>470.00</b>	<b>1 071.75</b>	<b>2.27</b>

Sumber : UPTD DP3 Kecamatan Tanah Pinem

Source : Branch Office of Agriculture and Food Resilience at Tanah Pinem

**Tabel : 5.3**  
**Tabel****Luas Lahan Sawah Menurut Jenis Irigasi dan Desa**  
**Area of Wet Land Paddy by Type of Irrigation and Village**  
(ha)

2014

Desa/Village	Jenis Irigasi/Types of Irrigation		
	Teknis/ Technical	Setengah/ Half Technical	Sederhana/ Modestly
(1)	(2)	(3)	(4)
1. Renun	-	-	-
2. Pasir Tengah	-	-	-
3. Pamah	-	-	-
4. Kuta Buluh	-	-	-
5. Tanah Pinem	-	-	5
6. Kempawa	-	-	-
7. Kuta Gamber	-	-	-
8. Lau Primbon	-	-	11
9. Harapan	-	-	-
10. Gunung Tua	-	-	-
11. Sukadame	-	-	41
12. Lau Tawar	-	-	5
13. Mangan Molih	-	-	-
14. Lau Njuhar I	-	-	-
15. Liang Jering	-	-	-
16. Alur Subur	-	-	-
17. Balandua	-	-	-
18. Pasir Mbelang	-	-	-
19. Sinar Pagi	-	-	4
<b>Jumlah/Total</b>	-	-	<b>62</b>

Sumber : UPTD DP3 Kecamatan Tanah Pinem

Source : Branch Office of Agriculture and Food Resilience at Tanah Pinem

Tabel : 5.3 Lanjutan/*Continued*

Desa/ <i>Village</i>	Jenis Irigasi/ <i>Types of Irrigation</i>		Jumlah/ <i>Total</i>
	Non P.U/ <i>Non Public Service</i>	Tadah Hujan/ <i>Depend on Rain Water</i>	
(1)	(5)	(6)	(7)
1. Renun	-	-	-
2. Pasir Tengah	-	-	-
3. Pamah	-	-	-
4. Kuta Buluh	-	-	-
5. Tanah Pinem	-	-	5
6. Kempawa	-	-	-
7. Kuta Gamber	-	-	-
8. Lau Primbon	-	-	11
9. Harapan	-	-	-
10. Gunung Tua	-	-	-
11. Sukadame	-	-	41
12. Lau Tawar	-	-	5
13. Mangan Molih	-	-	-
14. Lau Njuhar I	-	-	-
15. Liang Jering	-	-	-
16. Alur Subur	-	-	-
17. Balandua	-	-	-
18. Pasir Mbelang	-	-	-
19. Sinar Pagi	-	-	4
<b>Jumlah/<i>Total</i></b>	-	-	<b>62</b>

Sumber : UPTD DP3 Kecamatan Tanah Pinem

Source : *Branch Office of Agriculture and Food Resilience at Tanah Pinem*

**Tabel : 5.4** Luas Tanaman Palawija Menurut Jenis Tanaman dan Desa/Kelurahan  
**Table** *Planting Area of Crop by Types of Plant and Village/Suburban*  
 (ha)

2014

Desa/Village	Jenis Tanaman/Types of Plant				
	Jagung/ Corn	Ubi Kayu/ Cassava	Kacang Tanah/ Peanut	Kacang Hijau/ Green Bean	Kedelai/ Soybean
(1)	(2)	(3)	(4)	(5)	(6)
1. Renun	600	-	-	-	-
2. Pasir Tengah	1 525	-	-	-	-
3. Pamah	1 330	1.00	0.50	0.20	-
4. Kuta Buluh	70	-	0.60	-	-
5. Tanah Pinem	1 050	3.00	0.50	-	-
6. Kempawa	552	-	0.50	-	-
7. Kuta Gamber	400	-	1.00	0.10	-
8. Lau Primbon	530	-	1.20	0.20	-
9. Harapan	550	2.00	0.50	-	-
10. Gunung Tua	180	-	1.40	1.80	-
11. Sukadame	97	-	3.00	0.40	2.40
12. Lau Tawar	900	4.00	1.00	-	-
13. Mangan Molih	650	-	-	-	-
14. Lau Njuhar I	600	-	-	-	-
15. Liang Jering	400	-	-	-	-
16. Alur Subur	80	-	-	-	-
17. Balandua	165	-	-	-	-
18. Pasir Mbelang	690	-	-	-	-
19. Sinar Pagi	53	-	1.40	0.40	-
<b>Jumlah/Total</b>	<b>10 422</b>	<b>10</b>	<b>10.2</b>	<b>2.7</b>	<b>2.4</b>

Sumber : UPTD DP3 Kecamatan Tanah Pinem

Source : Branch Office of Agriculture and Food Resilience at Tanah Pinem

**Tabel : 5.5**  
**Table**

**Produksi Tanaman Palawija**  
**Menurut Jenis Tanaman dan Desa**  
**Production of Crop by Types of Plant and Village**  
**(ton)**

**2014**

Desa/Village	Jenis Tanaman/Types of Plant					Jumlah/ Total
	Jagung/ Corn	Ubi Kayu/ Cassa- va	Kacang Tanah/ Peanut	Kacang Hijau/ Green Bean	Kedelai/ Soybean	
(1)	(2)	(3)	(4)	(5)	(6)	(8)
1. Renun	3 720	-	-	-	-	372.00
2. Pasir Tengah	10 675	-	-	-	-	10675.00
3. Pamah	8 610	45	0.80	-	-	951.80
4. Kuta Buluh	455	-	0.80	-	-	455.80
5. Tanah Pinem	7 350	135	0.80	-	-	1005.80
6. Kempawa	3 588	-	0.80	-	-	3588.80
7. Kuta Gamber	2 520	-	1.50	0.54	-	254.04
8. Lau Primbon	3 445	-	1.60	0.90	-	3 447.50
9. Harapan	3 740	90	0.60	0.60	-	555.20
10. Gunung Tua	1 224	-	1.90	2.82	-	1 228.72
11. Sukadame	630	-	4.80	0.43	3.96	639.19
12. Lau Tawar	6 300	160	1.6	-	-	384.60
13. Mangan Molih	4 355	-	-	-	-	4 355.00
14. Lau Njuhar I	3 900	-	0.60	-	-	39.60
15. Liang Jering	2 480	-	-	-	-	248.00
16. Alur Subur	480	-	-	-	-	480.00
17. Balandua	1 072	-	0.60	-	-	1072.60
18. Pasir Mbelang	4 830	-	-	-	-	483.00
19. Sinar Pagi	318	-	2.20	0.42	-	320.62
<b>Jumlah/Total</b>	<b>29 669</b>	<b>430</b>	<b>18.6</b>	<b>5.71</b>	<b>3.96</b>	<b>30557.27</b>

Sumber : UPTD DP3 Kecamatan Tanah Pinem

Source : Branch Office of Agriculture and Food Resilience at Tanah Pinem

**Tabel : 5.6**                    **Banyaknya Tanaman Buah-buahan Menurut Jenisnya**  
**Table**                            **Tree of of Fruits by Types**  
     **(pohon/ tree)**

2014

<b>Jenis Buah-buahan/ Types of Fruits</b>	<b>Pohon/Batang Tree</b>
<b>(1)</b>	<b>(2)</b>
1. Durian/ <i>Durian</i>	8 450
2. Rambutan/ <i>Rambutan</i>	1 340
3. Sawo/ <i>Chicoo</i>	540
4. Manggis/ <i>Mangosteen</i>	800
5. Alpukat/ <i>Avocado</i>	4 550
6. Duku/Langsai/ <i>lansium domesticum</i>	2 520
7. Pepaya/ <i>Papaya</i>	3 300
8. Pisang/ <i>Banana</i>	35 400

Sumber : UPTD DP3 Kecamatan Tanah Pinem

Source : Branch Office of Agriculture and Food Resilience at Tanah Pinem

**Tabel : 5.7**  
**Table**

**Luas Tanaman Perkebunan Rakyat Menurut  
Jenis Tanaman dan Desa  
Planting Area of Smallholder Estate  
by Types of Plant and Village  
(ha)**

2014

Desa/Village	Jenis Tanaman/Types of Plant					
	Kelapa/ Coconut	Kopi/ Coffee	Coklat/ Cacao	Kemiri/ Hazelnut	Tembakau/ Tobacco	Jahe/ Ginger
(1)	(2)	(3)	(4)	(5)	(6)	(7)
1. Renun	8.0	-	15.0	96.00	-	-
2. Pasir Tengah	5.0	-	12.0	310.80	-	-
3. Pamah	5.5	-	25.4	210.60	-	-
4. Kuta Buluh	4.0	-	20.0	452.10	0.80	-
5. Tanah Pinem	4.0	-	15.0	202.54	-	-
6. Kempawa	-	2.40	5.8	173.04	1.20	-
7. Kuta Gamber	2.2	-	8.5	113.28	0.10	-
8. Lau Primbon	2.0	2.80	11.6	121.11	0.80	-
9. Harapan	4.2	2.80	20.0	105.84	-	-
10. Gunung Tua	4.3	6.10	12.0	57.20	-	-
11. Sukadane	3.0	6.80	4.2	32.19	3.10	22.7
12. Lau Tawar	4.5	-	12.0	143.26	-	-
13. Mangan Molih	5.2	-	6.6	136.96	-	-
14. Lau Njuhar I	5.8	-	8.5	226.94	-	-
15. Liang Jering	4.6	-	9.0	184.81	-	-
16. Alur Subur	4.4	2.40	11.3	232.32	-	-
17. Balandua	2.4	-	5.5	275.97	-	-
18. Pasir Mbelang	5.3	-	12.0	235.56	-	-
19. Sinar Pagi	2.0	30.20	4.2	76.40	-	-
<b>Jumlah/ Total</b>	<b>76.4</b>	<b>53.50</b>	<b>218.6</b>	<b>2 854.10</b>	<b>6.00</b>	<b>22.7</b>

Sumber : UPTD DP3 Kecamatan Tanah Pinem

Source : Branch Office of Agriculture and Food Resilience at Tanah Pinem



**Tabel : 5.8**  
**Table****Produksi Tanaman Perkebunan Rakyat Menurut  
Jenis Tanaman dan Desa**  
**Production of Smallholder Estate  
by Types of Plant and Village**  
**(ton)****2014**

Desa/Village	Jenis Tanaman/Types of Plant					
	Kelapa/ Coconut	Kopi/ Coffee	Coklat/ Cacao	Kemiri/ Hazelnut	Tembakau/ Tobacco	Jahe/ Ginger
(1)	(2)	(3)	(4)	(5)	(6)	(7)
1. Renun	5.60	-	13.50	96.00	-	-
2. Pasir Tengah	3.80	-	10.80	310.80	-	-
3. Pamah	3.85	-	25.40	210.60	-	-
4. Kuta Buluh	2.80	-	28.80	452.10	0.64	-
5. Tanah Pinem	3.20	-	19.50	202.54	-	-
6. Kempawa	-	3.84	4.64	173.04	2.04	-
7. Kuta Gamber	1.54	-	9.35	113.28	0.12	-
8. Lau Primbon	1.40	1.68	10.40	121.11	1.34	-
9. Harapan	2.73	2.52	23.94	105.84	-	-
10. Gunung Tua	3.31	9.39	10.80	57.20	-	-
11. Sukadame	1.98	12.24	5.04	32.19	6.20	145.28
12. Lau Tawar	3.15	-	14.4	143.26	-	-
13. Mangan Molih	3.95	-	6.60	136.96	-	-
14. Lau Njuhar I	4.12	-	9.35	226.94	-	-
15. Liang Jering	2.90	-	8.82	184.81	-	-
16. Alur Subur	2.64	0.96	15.82	232.32	-	-
17. Balandua	1.49	-	4.95	275.97	-	-
18. Pasir Mbelang	4.24	-	12.00	235.56	-	-
19. Sinar Pagi	0.90	57.38	3.70	76.40	-	-
<b>Jumlah/ Total</b>	<b>53.60</b>	<b>88.01</b>	<b>237.81</b>	<b>3 386.92</b>	<b>10.34</b>	<b>145.28</b>

Sumber : UPTD DP3 Kecamatan Tanah Pinem

Source : Branch Office of Agriculture and Food Resilience at Tanah Pinem

**Tabel : 5.9**  
**Table****Luas Panen, Produksi, dan Produktivitas Sayur-sayuran  
Menurut Jenisnya**  
**Harvest Area, Production, and Productivity  
of Vegetables by Types**

2014

<b>Jenis Sayur/ Types of Vegetables</b>	<b>Luas panen/ Harvest Area (ha)</b>	<b>Produksi/ Production (kw)</b>	<b>Produktivitas/ Productivity (kw/ha)</b>
(1)	(2)	(3)	(4)
1. Cabe Merah/Red Chili Pepper	13	50	13
2. Bawang Merah/Shallots	0	00	0
3. Tomat/Tomato	1	50	1
4. Cabe Rawit/Cayenne Pepper	14	40	14

Sumber : UPTD DP3 Kecamatan Tanah Pinem

Source : Branch Office of Agriculture and Food Resilience at Tanah Pinem

**Tabel : 5.10** Banyaknya Kelompok Tani (Poktan) dan Golongan Kelompok Tani (Gapoktan) Menurut Desa  
**Table** *Number of Farmer Group and Combinatin of Farmer Group by Village*

2014

<i>Desa/ Village</i>	<i>Kelompok Tani/ Farmer Group</i>	<i>Golongan Kelompok Tani/ Combinatin of Farmer Group</i>
(1)	(2)	(3)
1. Renun	11	1
2. Pasir Tengah	14	1
3. Pamah	14	1
4. Kuta Buluh	6	1
5. Tanah Pinem	10	1
6. Kempawa	9	1
7. Kuta Gamber	9	1
8. Lau Primbon	9	1
9. Harapan	6	1
10. Gunung Tua	3	1
11. Sukadame	5	1
12. Lau Tawar	10	1
13. Mang an Molih	10	1
14. Lau Njuhar I	9	1
15. Liang Jering	4	1
16. Alur Subur	3	1
17. Balandua	6	1
18. Pasir Mbelang	8	1
19. Sinar Pagi	1	1
<b>Jumlah/Total</b>	<b>147</b>	<b>19</b>

Sumber : UPTD DP3 Kecamatan Tanah Pinem

Source : *Branch Office of Agriculture and Food Resilience at Tanah Pinem*

**Tabel : 5.11**  
**Table**

**Banyaknya Ternak Menurut Jenisnya dan Desa**  
**Number of Livestock by Types and Village**  
**(ekor/tail)**

2014

Desa/Village	Jenis Ternak/Types of Livestock					
	Sapi/ Cow	Kerbau /Buffalo	Kuda/ Horse	Kambing/ Goat	Domba/ Sheep	Babi/ Pig
(1)	(2)	(3)	(4)	(5)	(6)	(7)
1. Renun	3	1	-	27	-	34
2. Pasir Tengah	3	-	-	32	-	46
3. Pamah	88	3	-	26	-	112
4. Kuta Buluh	-	-	-	18	-	119
5. Tanah Pinem	24	2	-	41	-	67
6. Kempawa	6	-	-	14	-	47
7. Kuta Gamber	5	-	-	-	-	67
8. Lau Primbon	18	4	-	7	-	71
9. Harapan	13	1	-	41	-	81
10. Gunung Tua	18	7	-	36	-	18
11. Sukadame	37	21	-	24	-	71
12. Lau Tawar	4	-	-	17	-	58
13. Mangan Molih	-	-	-	21	-	35
14. Lau Njuhar I	-	-	-	14	-	8
15. Liang Jering	-	-	-	14	-	8
16. Alur Subur	3	-	-	16	-	-
17. Balandua	4	1	-	14	-	67
18. Pasir Mbelang	1	-	-	14	-	57
19. Sinar Pagi	3	1	-	15	-	33
<b>Jumlah/Total</b>	<b>230</b>	<b>41</b>	<b>-</b>	<b>391</b>	<b>-</b>	<b>999</b>

Sumber : UPTD DP3 Kecamatan Tanah Pinem

Source : Branch Office of Agriculture and Food Resilience at Tanah Pinem

**Tabel : 5.12**  
**Table****Banyaknya Ternak Unggas Menurut Jenisnya dan Desa**  
**Number of Poultry by Types and Village**  
**(ekor/tail)****2014**

Desa/Village	Jenis Ternak Unggas/ Types of Poultry		Jumlah/ Total
	Ayam Buras/ Local Chicken	Itik/ Itik manila/ Duck	
(1)	(2)	(3)	(4)
1. Renun	428	71	499
2. Pasir Tengah	419	23	442
3. Pamah	1 618	44	1 662
4. Kuta Buluh	1 243	34	1 277
5. Tanah Pinem	912	27	939
6. Kempawa	324	16	340
7. Kuta Gamber	524	32	556
8. Lau Primbon	541	43	584
9. Harapan	1 015	15	1 030
10. Gunung Tua	378	18	396
11. Sukadame	1 613	61	1 674
12. Lau Tawar	985	31	1 016
13. Mangan Molih	798	37	835
14. Lau Njuhar I	1 577	42	1 619
15. Liang Jering	912	25	937
16. Alur Subur	718	22	740
17. Balandua	453	8	461
18. Pasir Mbelang	672	31	703
19. Sinar Pagi	628	17	645
<b>Jumlah/Total</b>	<b>15 758</b>	<b>597</b>	<b>16 355</b>

Sumber : UPTD DP3 Kecamatan Tanah Pinem

**Tabel : 5.13**  
**Table****Produksi Ikan Tawar Menurut Desa**  
**Production of Water Fish by Village**  
**(ton/ton)****2014**

Source : Branch Office of Agriculture and Food Resilience at Tanah Pinem

<b>Desa/Village</b>	<b>Ikan Tawar/Water Fish</b>
(1)	(2)
1. Renun	-
2. Pasir Tengah	-
3. Pamah	0 .40
4. Kuta Buluh	0 .20
5. Tanah Pinem	0 .30
6. Kempawa	0 .30
7. Kuta Gamber	-
8. Lau Primbon	0 .10
9. Harapan	-
10. Gunung Tua	-
11. Sukadame	0 .45
12. Lau Tawar	0 .50
13. Mangan Molih	-
14. Lau Njuhar I	-
15. Liang Jering	-
16. Alur Subur	-
17. Balandua	-
18. Pasir Mbelang	-
19. Sinar Pagi	0 .22
<b>Jumlah/Total</b>	<b>2.47</b>

Sumber : UPTD DP3 Kecamatan Tanah Pinem

Source : Branch Office of Agriculture and Food Resilience at Tanah Pinem

# BAB 6

*Chapter*

## **Perindustrian** *Manufacturing*

<http://dairi.kap.bps.go.id>





**Tabel : 6.1** Banyaknya Industri dan Pertambangan/Galian C Menurut Jenis dan Desa  
**Table** *Number of Worker Service by Types and Village*

2014

Desa/Village	Jenis Industri/ Type of Industry			Pertambangan Galian C
	Besar dan Sedang/ Middle Industry	Kecil*/ Small Industry	Rumah Tangga/ Household Industry	
(1)	(2)	(3)	(4)	(5)
1. Renun	-	-	-	4
2. Pasir Tengah	-	-	-	-
3. Pamah	-	-	-	8
4. Kuta Buluh	-	1	2	2
5. Tanah Pinem	-	-	-	-
6. Kempawa	-	3	-	-
7. Kuta Gamber	-	2	-	-
8. Lau Primbon	-	3	-	-
9. Harapan	-	-	-	2
10. Gunung Tua	-	-	-	-
11. Sukadame	-	5	-	-
12. Lau Tawar	-	1	-	-
13. Mangan Molih	-	-	-	2
14. Lau Njuhar I	-	-	-	-
15. Liang Jering	-	-	-	-
16. Alur Subur	-	-	-	-
17. Balandua	-	-	-	-
18. Pasir Mbelang	-	-	-	-
19. Sinar Pagi	-	2	-	-
<b>Jumlah/Total</b>	-	<b>17</b>	<b>2</b>	<b>18</b>

Sumber : Kepala Desa Se-Kecamatan Tanah Pinem  
 Source : *Whole Village Chief of Tanah Pinem Sub Regency*

**Tabel : 6.2**  
**Table**

**Banyaknya Kilang Padi dan Pedagang Eceran**  
**Menurut Desa**  
**Number of Paddy Factory and Retailer by Village**  
**(perusahaan/establishment)**

2014

<b>Desa/Village</b>	<b>Kilang Padi/ Paddy Factory</b>
(1)	(2)
1. Renun	-
2. Pasir Tengah	-
3. Pamah	-
4. Kuta Buluh	1
5. Tanah Pinem	-
6. Kempawa	-
7. Kuta Gamber	-
8. Lau Primbon	1
9. Harapan	-
10. Gunung Tua	-
11. Sukadame	1
12. Lau Tawar	-
13. Mangan Molih	-
14. Lau Njuhar I	-
15. Liang Jering	-
16. Alur Subur	-
17. Balandua	-
18. Pasir Mbelang	-
19. Sinar Pagi	-
<b>Jumlah/Total</b>	<b>3</b>

Sumber : Kepala Desa Se-Kecamatan Tanah Pinem

Source : Whole Village Chief of Tanah Pinem Sub Regency

**Tabel : 6.3**  
**Table****Banyaknya Jasa Pertukangan Menurut Jenis dan Desa**  
**Number of Worker Service by Types and Village**

2014

Desa/Village	Jenis Pertukangan			Jumlah/ Total
	Kayu/ Carpenter	Las Karbit	Tambal Ban/ Patch Tire	
(1)	(2)	(3)	(4)	(5)
1. Renun	-	-	1	1
2. Pasir Tengah	-	-	2	2
3. Pamah	-	2	4	6
4. Kuta Buluh	-	2	5	7
5. Tanah Pinem	-	1	3	4
6. Kempawa	-	-	1	1
7. Kuta Gamber	-	-	2	2
8. Lau Primbon	-	-	3	3
9. Harapan	-	-	3	3
10. Gunung Tua	-	-	-	-
11. Sukadame	-	-	-	-
12. Lau Tawar	-	1	3	4
13. Mangan Molih	-	-	-	-
14. Lau Njuhar I	-	-	4	4
15. Liang Jering	-	-	-	-
16. Alur Subur	-	-	-	-
17. Balandua	-	-	2	2
18. Pasir Mbelang	-	-	2	2
19. Sinar Pagi	-	-	-	2
<b>Jumlah/Total</b>	-	6	35	41

Sumber : Kepala Desa Se-Kecamatan Tanah Pinem

Source : Whole Village Chief of Tanah Pinem Sub Regency

**Tabel : 6.4**  
**Table****Banyaknya Bengkel Menurut Jenis Bengkel dan Desa**  
**Number of Workshop by Types and Village**  
**(usaha/establishment)**

2014

Desa/Village	Jenis Bengkel/Types of Workshop				Jumlah/Total
	Mobil/ Car	Sepeda Motor/ Motorcycle	Sepeda/ Bicycle	Lainnya/ Others	
(1)	(2)	(3)	(4)	(5)	(6)
1. Renun	-	-	-	-	-
2. Pasir Tengah	-	2	-	-	2
3. Pamah	-	3	-	-	3
4. Kuta Buluh	-	4	-	-	4
5. Tanah Pinem	-	2	-	-	2
6. Kempawa	-	-	-	-	-
7. Kuta Gamber	-	1	-	-	1
8. Lau Primbon	-	1	-	-	1
9. Harapan	-	2	-	-	2
10. Gunung Tua	-	-	-	-	-
11. Sukadame	-	-	-	-	-
12. Lau Tawar	-	3	-	-	3
13. Mangan Molih	-	-	-	-	-
14. Lau Njuhar I	-	1	-	-	1
15. Liang Jering	-	-	-	-	-
16. Alur Subur	-	-	-	-	-
17. Balandua	-	-	-	-	-
18. Pasir Mbelang	-	-	-	-	-
19. Sinar Pagi	-	-	-	-	-
<b>Jumlah/Total</b>	-	<b>18</b>	-	-	<b>18</b>

Sumber : Kepala Desa Se-Kecamatan Tanah Pinem

Source : Whole Village Chief of Tanah Pinem Sub Regency

**Tabel : 6.5**  
**Table****Banyaknya Keluarga Pelanggan  
Listrik Menurut Desa**  
**Number of Electricity Customers Family by Village  
(keluarga/family)**

2014

Desa/Village	Keluarga Pelanggan/ Family Household	
	PLN/ PLN	Non PLN/ Non PLN
(1)	(2)	(3)
1. Renun	206	8
2. Pasir Tengah	378	15
3. Pamah	609	11
4. Kuta Buluh	498	9
5. Tanah Pinem	354	6
6. Kempawa	235	4
7. Kuta Gamber	214	3
8. Lau Primbon	323	7
9. Harapan	498	4
10. Gunung Tua	107	10
11. Sukadame	248	77
12. Lau Tawar	338	4
13. Mangian Molih	211	5
14. Lau Njuhar I	299	74
15. Liang Jering	-	56
16. Alur Subur	-	28
17. Balandua	230	1
18. Pasir Mbelang	255	4
19. Sinar Pagi	-	31
<b>Jumlah/Total</b>	<b>5 003</b>	<b>357</b>

Sumber : Kepala Desa Se-Kecamatan Tanah Pinem

Source : Whole Village Chief of Tanah Pinem Sub Regency

**Tabel : 6.6**  
**Table**

**Banyaknya Rumah Tangga Pelanggan  
PAM Menurut Desa  
Number of Drinking Water Customers by Village  
(rumah tangga/household)**

2014

Desa/Village	Rumahtangga Pelanggan/ Customers Household	
	Aktif/ Active	Tidak Aktif/ Non Active
(1)	(2)	(3)
1. Renun	-	-
2. Pasir Tengah	-	-
3. Pamah	-	-
4. Kuta Buluh	2	131
5. Tanah Pinem	-	108
6. Kempawa	-	-
7. Kuta Gamber	-	-
8. Lau Primbon	-	-
9. Harapan	-	-
10. Gunung Tua	-	-
11. Sukadame	-	-
12. Lau Tawar	-	-
13. Mangan Molih	-	-
14. Lau Njuhar I	-	-
15. Liang Jering	-	-
16. Alur Subur	-	-
17. Balandua	-	-
18. Pasir Mbelang	-	-
19. Sinar Pagi	-	-
<b>Jumlah/Total</b>	<b>2</b>	<b>239</b>

Sumber : Kepala Desa Se-Kecamatan Tanah Pinem  
Source : Whole Village Chief of Tanah Pinem Sub Regency

# **BAB 7**

*Chapter*

# **Perdagangan**

*Trade*

<http://dairikampus.com>





**Tabel : 7.1**  
**Table**

**Banyaknya Warung Nasi Menurut Desa**  
**Number of Tavern Rice by Village**  
**(buah/unit)**

2014

<b>Desa/ Village</b>	<b>Warung Nasi</b>
(1)	(3)
1. Renun	1
2. Pasir Tengah	4
3. Pamah	10
4. Kuta Buluh	3
5. Tanah Pinem	-
6. Kempawa	3
7. Kuta Gamber	2
8. Lau Primbon	3
9. Harapan	-
10. Gunung Tua	-
11. Sukadame	4
12. Lau Tawar	-
13. Mangan Molih	-
14. Lau Njuhar I	-
15. Liang Jering	-
16. Alur Subur	-
17. Balandua	-
18. Pasir Mbelang	2
19. Sinar Pagi	-
<b>Jumlah/Total</b>	<b>32</b>

Sumber : Kepala Desa Se-Kecamatan Tanah Pinem

Source : *Whole Village Chief of Tanah Pinem Sub Regency*

**Tabel : 7.2**  
**Table****Banyaknya Jasa Perseorangan Menurut Jenisnya dan Desa**  
**Number of Individual Service by Type and Village**  
**(buah/unit)**

2014

Desa/ Village	Jasa Perseorangan/ Individual Service		
	Pangkas Rambut/ The Pouné Hair	Tukang Jahit/ Tailor	Kolam Panas/Hot Pool
(1)	(2)	(3)	(4)
1. Renun	-	-	-
2. Pasir Tengah	-	-	-
3. Pamah	-	-	2
4. Kuta Buluh	2	-	1
5. Tanah Pinem	-	-	-
6. Kempawa	-	-	-
7. Kuta Gamber	-	-	1
8. Lau Primbon	-	-	-
9. Harapan	-	-	-
10. Gunung Tua	-	-	-
11. Sukadame	-	-	-
12. Lau Tawar	-	1	-
13. Mangan Molih	-	-	-
14. Lau Njuhar I	-	-	-
15. Liang Jering	-	-	-
16. Alur Subur	-	-	-
17. Balandua	-	-	-
18. Pasir Mbelang	-	-	-
19. Sinar Pagi	-	-	-
<b>Jumlah/Total</b>	<b>2</b>	<b>1</b>	<b>4</b>

Sumber : Kepala Desa Se-Kecamatan Tanah Pinem

Source : Whole Village Chief of Tanah Pinem Sub Regency

# BAB 8

*Chapter*

## Perhubungan dan Komunikasi

*Transportation and Communication*

<http://dairwab.bp.org.id>



**Tabel : 8.1**  
**Table****Banyaknya Sarana Angkutan Menurut Jenis dan Desa**  
**Number of Transportation Facility by Types and Village**  
**(buah/unit)**

2014

Desa/Village	Jenis Sarana Angkutan/ Types of Transportation Facility						Jumlah/ Total
	Kapal Motor/ Motor Boat	Bus/ Bus	Oplet/ Mini bus	Pickup/ Pickup	Truk/ Truck	Becak Mesin/ Motor Pedicab	
(1)	(2)	(3)	(4)	(5)	(6)	(7)	(8)
1. Renun	-	-	-	1	2	-	3
2. Pasir Tengah	-	-	-	2	4	-	6
3. Pamah	-	-	-	3	2	-	5
4. Kuta Buluh	-	-	-	4	2	6	12
5. Tanah Pinem	-	-	-	2	1	2	5
6. Kempawa	-	-	-	1	-	-	1
7. Kuta Gamber	-	-	-	2	1	-	3
8. Lau Primbon	-	-	-	4	-	-	4
9. Harapan	-	-	-	6	1	-	7
10. Gunung Tua	-	-	-	-	-	-	-
11. Sukadame	-	-	-	2	-	-	2
12. Lau Tawar	-	-	-	3	6	2	11
13. Mangan Molih	-	-	-	2	-	-	2
14. Lau Njuhar I	-	-	-	2	-	-	2
15. Liang Jering	-	-	-	1	1	-	2
16. Alur Subur	-	-	-	-	-	-	-
17. Balandua	-	-	-	-	-	-	-
18. Pasir Mbelang	-	-	-	3	3	-	6
19. Sinar Pagi	-	-	-	-	-	-	-
<b>Jumlah</b>	-	-	-	<b>38</b>	<b>23</b>	<b>10</b>	<b>71</b>

Sumber : Kepala Desa Se-Kecamatan Tanah Pinem  
 Source : Whole Village Chief of Tanah Pinem Sub Regency

**Tabel : 8.2**  
**Table**

**Banyaknya Rumah Tangga Pemilik Televisi dan Antena  
Parabola Menurut Desa**  
**Number of Household Who own The Television  
and Parabola Antena by Village**  
**(rumah tangga/household)**

2014

<b>Desa/Village</b>	<b>Televisi / Television</b>	<b>Televisi dan Antena Parabola/ Television and Parabola Antena</b>	<b>Jumlah/ Total</b>
(1)	(2)	(3)	(4)
1. Renun	-	185	185
2. Pasir Tengah	-	233	233
3. Pamah	-	525	525
4. Kuta Buluh	-	486	486
5. Tanah Pinem	-	352	352
6. Kempawa	-	189	189
7. Kuta Gamber	-	197	197
8. Lau Primbon	-	305	305
9. Harapan	-	497	497
10. Gunung Tua	-	93	93
11. Sukadame	-	258	258
12. Lau Tawar	-	311	311
13. Mangan Molih	-	185	185
14. Lau Njuhar I	-	327	327
15. Liang Jering	-	45	45
16. Alur Subur	-	20	20
17. Balandua	-	216	216
18. Pasir Mbelang	-	225	225
19. Sinar Pagi	-	28	28
<b>Jumlah</b>	<b>-</b>	<b>4 677</b>	<b>4 677</b>

<http://dairikab.bp.go.id>

# **BAB 9**

*Chapter*

# **Keuangan**

*Finance*

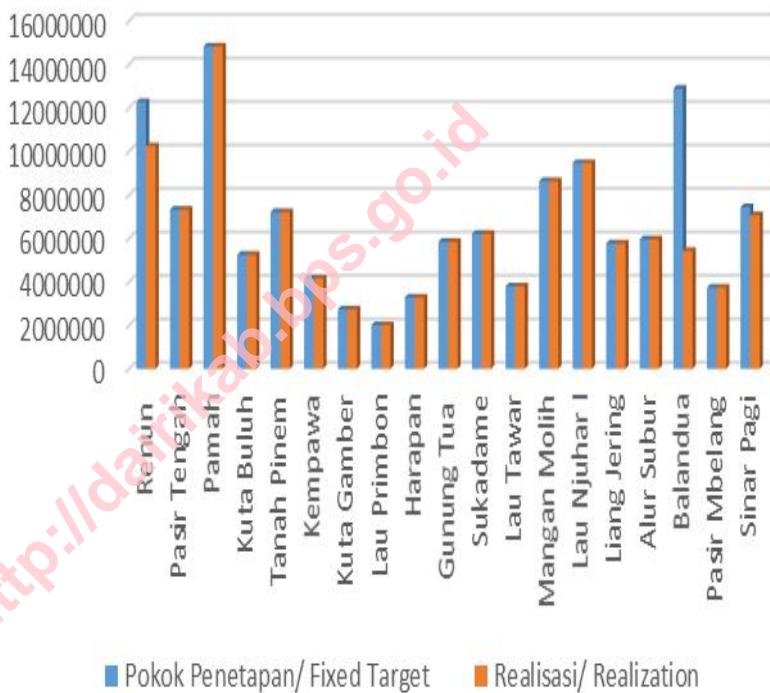




**Tabel : 9.1**  
**Table**

**Besarnya Pokok Penetapan dan Realisasi Penerimaan Pajak Bumi dan Bangunan (PBB) Menurut Desa**  
**Number of Fixed Target and Realization of Land and Building Tax Revenue by Village**  
**(rupiah/rupiahs)**

2014



**Tabel : 9.1**  
**Table**

**Besarnya Pokok Penetapan dan Realisasi Penerimaan  
Pajak Bumi dan Bangunan (PBB) Menurut Desa  
Number of Fixed Target and Realization of Land and Building Tax  
Revenue by Village  
(rupiah/rupiahs)**

**2014**

<b>Desa/Village</b>	<b>Pokok Penetapan/ Fixed Target</b>	<b>Realisasi/ Realization</b>	<b>Persentase/ Percentage (%)</b>
(1)	(2)	(3)	(4)
1. Renun	12 270 398	10 235 550	83
2. Pasir Tengah	7 320 545	7 320 545	100
3. Pamah	14 826 322	14 825 822	100
4. Kuta Buluh	5 240 995	5 240 995	100
5. Tanah Pinem	7 207 623	7 207 623	100
6. Kempawa	4 160 458	4 160 458	100
7. Kuta Gamber	2 734 651	2 734 651	100
8. Lau Primbon	2 006 602	2 006 602	100
9. Harapan	3 282 948	3 282 948	100
10. Gunung Tua	5 844 200	5 844 200	100
11. Sukadame	6 209 158	6 209 158	100
12. Lau Tawar	3 795 278	3 795 278	100
13. Mangan Molih	8 638 250	8 638 250	100
14. Lau Njuhar I	9 459 212	9 459 212	100
15. Liang Jering	5 773 025	5 773 025	100
16. Alur Subur	5 951 250	5 951 250	100
17. Balandua	12 884 750	5 418 300	42
18. Pasir Mbelang	3 738 220	3 738 220	100
19. Sinar Pagi	7 436 900	7 064 000	93
<b>Jumlah/Total</b>	<b>128 781 285</b>	<b>119 505 987</b>	<b>92.80</b>

<http://dairikab.bps.go.id>

# Lampiran

*Appendices*



**Lampiran : 1**  
**Appendix**

**Nama-Nama Camat Tanah Pinem**  
**Menurut Tahun Masa Jabatan**  
***Names of Chief of Tanah PinemSub Regency***  
***by Years of Duty Period***

<b>Nama/Names</b>	<b>Tahun Masa Jabatan/ Year of Duty Period</b>
1. Drs. W. Nababan	1990 - 1993
2. Jainal Sinamo, BA	1993 - 1994
3. G.P Limbong, BA	1994 - 1996
4. Drs. Tigor Solin	1996 – 1998
5. Drs. Ramses Simamora	1998 - 1999
6. Drs. Adli Tarigan	1999 – 2007
7. Suasta Ginting, S.Sos., M.AP	2007 – 2009
8. Drs. Tambar Barus	2009 – 2012
9. Robert Ginting, AP, M.Si	2012 - 2015
10. Pusuh Karo-karo	2015 - sekarang

Sumber : Kantor Camat Tanah Pinem  
Source : Tanah PinemSub Regency Office

**Lampiran : 2**  
**Appendix**

**Nama-Nama Kepala Kepolisian Sektor (Kapolsek)**  
**Kecamatan Tanah Pinem Menurut Tahun Masa Jabatan**  
**Name of Chief of Police Station Sector of Tanah Pinem Sub**  
**Regency by Years of Duty Period**

	<b>Nama/Names</b>	<b>Tahun Masa Jabatan/ Year of Duty Period</b>
1.	AKP. JF. MANURUNG	2008 - 2010
2.	AKP. ISDIPIRO	2010 - 2012
3.	AKP. L. SIREGAR	2012 - 2013
4.	AKP. K. SARAGIH	2013 - 2014
5.	AKP. ILHAM HARAHAP, S.H	2014 – sekarang/Now

Sumber : POLSEK Kecamatan Tanah Pinem

Source : Police Station Sector of Tanah Pinem Sub Regency

**Lampiran : 3**  
**Appendix**

**Nama Kepala Desa Menurut Jenis Kelamin,  
Status, dan Desa**  
**Names of Village Chief by Sex, Status,  
and Village**  
**2014**

<b>Desa/Village</b>	<b>Nama Kepala Desa Names of Village Chief</b>	<b>Jenis Kelamin/ Sex</b>	<b>Status/</b>
(1)	(2)	(3)	(4)
Renun	Losta Sembiring	Lk/Male	Pejabat
Pasir Tengah	Mia Maha	Pr/Female	Depenitif
Pamah	Resepsi Ginting	Lk/Male	Depenitif
Kuta Buluh	Sastra Pinem	Lk/Male	Depenitif
Tanah Pinem	Arjuna Kaban	Lk/Male	Pejabat
Kempawa	Alexander	Lk/Male	Pejabat
Kuta Gamber	Praten Ginting	Lk/Male	Pejabat
Lau Primbon	Minpin Karo-karo	Lk/Male	Pejabat
Harapan	Asnawati Tarigan	Pr/Female	Pejabat
Gunung Tua	Syunario	Lk/Male	Pelaksana Tugas
Suka Dame	Jon Action Ginting	Lk/Male	Pelaksana Tugas
Lau Tawar	Beres Tarigan	Lk/Male	Depenitif
Mangan Molih	Rimbun Maha	Lk/Male	Penjabat
Lau Njuhar I	Drs. Arjuna Maha	Lk/Male	Depenitif
Liang Jering	Abdullah Solin	Lk/Male	Pejabat
Alur Subur	Jonnis Berutu	Lk/Male	Pelaksana Tugas
Balandua	Antonius Pinem	Lk/Male	Pejabat
Pasir Mbelang	Aster Anakampun	Pr/Female	Pelaksana Tugas
Sinar Pagi	Bernadus Sinaga	Lk/Male	Pejabat

Sumber : Kantor Camat Tanah Pinem

Source : Tanah PinemSub Regency Office

**Lampiran : 4**  
**Appendix**

**Nama Muspika Menurut Jabatan dan Pangkat**  
**Names of Muspika by Position and Rank**  
**2014**

<b>Nama/ Name</b>	<b>Jabatan/ Position</b>	<b>Pangkat/ Rank</b>
(1)	(2)	(3)
1. Pusuh Karo-karo	Camat	IVA
2. Ilham Harahap, S.H	Kaposek	AKP
3. Joni Sihombing	Danramil	Kapten

Sumber : Kantor Camat Tanah Pinem  
Source : Tanah Pinem Sub Regency Office



**Lampiran : 5 Daftar Nama Dusun dan Nama Kepala Dusun Menurut Desa**  
**Appendix List Name of Hillbily dan Name by Village**  
**2014**

<b>Desa/Village</b>	<b>Nama Dusun</b>	<b>Nama Kepala Dusun</b>
(1)	(2)	(3)
1. Renun	Renun Inpres Lau Timah	Sempa Kita Sembiring Nasmara Tarigan Donna Karo-karo
2. Pasir Tengah	Cinta Damai Bukit Harapan I Bukit Harapan II Kampung Dalam Simpang Tiga Fajar Harapan	Piser Ginting  Mateus Berutu Natal Padang -
3. Pamah	Lau Gunung I Bunga Ncole Kampung Dalam Pamah I Pamah II Gunung Mulia Simpang Pamah Lau petundal I Lau Petundal II Simpang Lau Petundal	D. Sudi Darma  Putra Pinem Andhy Soesanto P  Apollo Sagala  Undang Ginting
4. Kuta Buluh	Kuta Buluh Bawah Lau Belin Pekan Tiga Tuah Kuta Buluh Atas	Nasaretta Pinem Sempurna Pinem Rafael Ginting Sentral Sebayang
5. Tanah Pinem	Tanah Pinem I Tanah Pinem II Tanah Pinem II Kampung Jawa	Jumpa Jon Purba  Bero Sembiring
6. Kempawa	Kempawa Durian Kuta Nangka	Datar Tarigan Dekrit Sabar Tarigan
7. Kuta Gamber	Kuta Gamber Liren Simpang Tiga	Candera Pinem Peraten Ginting -

**Lampiran : 5**      **Lanjutan/Continued**  
**Appendix**

<b>Desa/Village</b>	<b>Nama Dusun</b>	<b>Nama Kepala Dusun</b>
(1)	(2)	(3)
8. Lau Primbon	Lau Primbon	Karsa Sembiring
	Lau Primbon Kepar	
	Lau Sungsang	Ngantar Pinem
	Tanjung Jati	Adil Padang
	Buluh Lagah	Perdamen Sembiring
9. Harapan	Kuta Mbaru Inpres	Jandia Karo-karo
	Kuta Mbaru Atas	
	Kuta Mbaru Bawah	
	Lau Meciho I	Antoni Ginting
	Lau Meciho II	Sabar Pinem
10. Gunung Tua	Kuta Pinang	Sisma Manik
	Kampung Jawa	Tukino
	Buluh Sema	Joes Tarigan
	Inpres Lau Lubuk	Bahagia Sembiring
	Simpang Payong	-
11. Sukadame	Juma Batu	Musim Barus
	Pamah Silep-lep	Saman Pinem
	Pinem	Tomi Jefisa Ginting
	Ramah Telko	Lala Ziduhu
	Sigedeng	Basmi Karo-karo
	Barisan Gereja	-
12. Lau Tawar	Lau Tawar	Laksana Pinem
	Tanjung Pamah	Eddy Suranta Tarigan
	Lau Rambong	Daniel Sembiring
13. Mangan Molih	Mangan Molih	Raskami Ginting
	Namo Sangar	Rimbun Maha
	Lau Njuhar	Thomas Maha

**Lampiran : 5 Lanjutan/Continued**  
**Appendix**

<b>Desa/Village</b>	<b>Nama Dusun</b>	<b>Nama Kepala Dusun</b>
(1)	(2)	(3)
14. Lau Njuhar I	Lau Njuhar	
	Lau Njuhar I	Mahdi Berutu
	Lau Njuhar II	
	Muara	
	Lau Sige	Riskon Maha
	Lau Melas	
	Inpres	Juanda Maha
	Mbal-mbal	Bangsawan Berutu
15. Liang Jering	Liang Jering I	Abdullah Solin
	Gereja/Liang Jering Bawah	Jahiller Bancin
	Sudang-udang	Julani Banurea
	Sada Arih	Pusman Solin
	Deleng Datok	Rasutin Berutu
	Simpang Lima	-
16. Alur Subur	Alur Subur	Rensitol Berutu
	Kilang	Waspada Sembiring
	Simpang Aman	Arus Manik
	Bom	Julaidar Berutu
	Km 27	
17. Balandua	Mesjid	
	Butar	Kalpinus Bangun
	Pondok	Andel Kaban
	Lau Rimau	Koprasi Ginting
18. Pasir Mbelang	Pasir Mbelang	Aster Anak Ampun
	Rambingen	Obet Sembiring
	Kampung Baru	Erni Suryani Manik
	Lau Peske	Reksa Sembiring
19. Sinar Pagi	Dusun I Blok Darat	Hotma Solin
	Dusun II Blok Karo/Mesi	Mangasi Situmorang
	Blok III Parhutaan	Radot P Sdabutar
	Blok iv Liang Galuh	Malintong Manik

Sumber : Kantor Camat Tanah Pinem  
 Source : Tanah Pinem Sub Regency Office

# DATA

MENCERDASKAN BANGSA

<http://dairikab.bps.go.id>



**BADAN PUSAT STATISTIK  
KABUPATEN DAIRI**

Jl. Pelita No.15 Sidikalang 22212

Telp. (0627) 21304, Fax. (0627) 23759

Homepage : <http://dairikab.bps.go.id>, E-mail : [bps1210@bps.go.id](mailto:bps1210@bps.go.id)