

KIKIM TIMUR DALAM ANGKA

Kikim Timur In Figures
2010/2011



<http://www.lahatkab.bps.go.id>



**BADAN PUSAT STATISTIK
KABUPATEN LAHAT**

KIKIM TIMUR DALAM ANGKA 2010/2011
KIKIM TIMUR IN FIGURES 2010/2011

No. Katalog / Catalog Number : 1403.1604.03

ISSN : 0215.3971

No. Publikasi / Publication Number : 16047.003

Ukuran Buku / Book Size : 16 cm x 2 cm

Jumlah Halaman / Total Pages : 84 + VIII

Naskah / Manuscript :
Neraca Wilayah dan Analisis Statistik

Penyunting / Editor :
Neraca Wilayah dan Analisis Statistik\

Gambar / Figures :
Neraca Wilayah dan Analisis Statistik

Gambar Kulit / Cover Design :
Badan Pusat Statistik Kabupaten Lahat
BPS - Office Of Lahat Regency

Diterbitkan oleh / Published by :
Badan Pusat Statistik Kabupaten Lahat
BPS – Office Of Lahat Regency

Dicetak oleh / Printed by :

Boleh dikutip dengan menyebutkan sumbernya
May be cited with reference to the source

KATA PENGANTAR

Dengan memanjatkan puji syukur ke hadirat Tuhan Yang Maha Esa, Badan Pusat Statistik Kabupaten Lahat telah dapat menyelesaikan publikasi "Kecamatan Kikim Timur Dalam Angka Tahun 2010/2011" dengan harapan publikasi ini selalu terbit setiap tahun dengan maksud untuk memberikan gambaran secara komprehensif mengenai keadaan geografi, pemerintahan, sosial dan ekonomi di Kecamatan Kikim Timur.

Data-data statistik yang disajikan dalam bentuk tabel merupakan hasil pengumpulan (collecting) data sekunder dari berbagai instansi pemerintah khususnya pemerintahan desa se-Kecamatan Kikim Timur. Disamping menyajikan tabel, publikasi ini juga menganalisis secara sekilas data yang tersedia. Namun, karena terbatasnya data yang tersedia maka masih ada juga beberapa keterbatasan informasi yang disampaikan utamanya dalam ketepatan waktu.

Dengan terbitnya publikasi ini, diharapkan dapat memberikan informasi yang sebaik-baiknya kepada kalangan pengguna data sebagai bahan monitoring, evaluasi, dan penetapan kebijakan pembangunan maupun sebagai bahan dalam studi-studi selanjutnya.

Akhir kata, kami menyampaikan ucapan terima kasih yang sebesar-besarnya kepada semua pihak yang telah membantu terbitnya publikasi ini. Untuk penyempurnaan publikasi ini di kemudian hari, partisipasi aktif dari berbagai institusi sangatlah diharapkan.

Lahat, Desember 2011

**KEPALA BADAN PUSAT STATISTIK
KABUPATEN LAHAT**

H. YUSRON, SE, M.Si
NIP: 1964011119911031002

CAMAT KIKIM TIMUR

SAMBUTAN

Puji syukur kita panjatkan kehadiran Allah Yang Maha Kuasa, atas berkah dan rahmat-Nya Publikasi “Kecamatan Kikim Timur Dalam Angka Tahun 2010/2011” dapat diselesaikan dengan baik.

Kami menyambut gembira keberadaan publikasi “Kecamatan Kikim Timur Dalam Angka Tahun 2010/2011”. Dalam publikasi ini telah dapat menghimpun berbagai informasi (data) dari desa se-Kecamatan Kikim Timur, sehingga dapat meningkatkan pelayanan kepada masyarakat dengan cermat, cepat dan tepat.

Kepada semua pihak, Cabang Dinas/Instansi di Kecamatan Kikim Timur yang telah banyak membantu kelancaran penerbitan ini kami ucapkan terima kasih. Ucapan serupa kami sampaikan kepada Badan Pusat Statistik Kabupaten Lahat yang telah memberikan bimbingan teknis penyajian data. Kita semua berharap agar kerjasama yang baik ini dapat diteruskan pada tahun-tahun yang akan datang.

Semoga karya ini dapat bermanfaat bagi pihak-pihak yang membutuhkan.

Kikim Timur, Desember 2011

**CAMAT
KIKIM TIMUR**

Abdurrahman, SE.
NIP :19640404 199803 1 003

KATA PENGANTAR

Dengan memanjatkan puji syukur ke hadirat Tuhan Yang Maha Esa, karena atas karunia-Nya publikasi “ Kecamatan Kikim Timur Dalam Angka Tahun 2010/2011 “ ini dapat terselesaikan.

Publikasi ini bertujuan untuk menggambarkan kondisi dan sarana prasarana Kecamatan Kikim Timur, yang nantinya diharapkan dapat menjadi bahan acuan baik dalam evaluasi hasil pembangunan maupun sebagai pedoman untuk perencanaan pembangunan selanjutnya.

Terima kasih kami ucapkan kepada semua pihak yang telah membantu sehingga dapat terbitnya publikasi ini, dan kamipun sangat menyadari bahwa di dalam publikasi ini masih sangat banyak kekurangan, untuk itu kritik dan saran membangun kami harapkan demi penyempurnaan di masa yang akan datang.

Semoga Allah Yang Maha Kuasa, memberkahi kita semua..

Kikim Timur, Desember 2010

**KOORDINATOR STATISTIK
KECAMATAN KIKIM TIMUR**

YENNY ASTUTI
NIP: 19800326 200701 2 001

DAFTAR ISI
CONTENTS

Halaman/
Page

Kata Pengantar Kepala Badan Pusat Statistik Kabupaten Lahat <i>Preface by Head of Central Statistics Board of Lahat Regency</i>	i
Sambutan Camat Kikim Timur <i>Foreword by Chief of Kikim Timur Sub District</i>	ii
Kata Pengantar KSK Kikim Timur <i>Preface by Statistic Coordinator of Kikim Timur Sub District</i>	iii
Daftar Isi / Contents	iv
Daftar Tabel/List of Tables	v
BAB I Keadaan Geografis / Geography	2
BAB II Pemerintahan / Government	11
BAB III Penduduk /Population	19
BAB IV Sosial / Social	27
BAB V Pertanian / Agriculture	62
BAB VI Ekonomi /Economic	68
BAB VII Perhubungan Dan Komunikasi <i>Transportation and Communication</i>	78

DAFTAR TABEL
LIST OF TABLES

**Halaman/
Page**

BAB I : Keadaan Geografis

CHAPTER I : Geography

1.1	Jumlah Penduduk, Luas Daerah, dan Kepadatan Penduduk per km ² Kecamatan Kikim Timur menurut Desa Tahun 2010-2011 <i>Number of Population, Area, and Population Density For each km² of Kikim Timur Subdistricts by Villages, 2010/2011</i>	3
1.2	Jumlah Penduduk, Dusun, dan Rata-rata Penduduk per Dusun Kecamatan Kikim Timur menurut Desa <i>Number of Population, Dusun, and Everage Population for each hamlet of Kikim Timur Subdistricts by Villages, 2010 -2011</i>	5
1.3	Batas Wilayah Administrasi Kecamatan Kikim Timur Tahun 2010-2011 <i>Administration Border Area of Kikim Timur sub Districts, 2010-2011</i>	7
1.4	Topografi, Tinggi Desa Dari Permukaan Laut, dan Jarak Desa Ke Ibu Kota Kecamatan <i>Topografi, The Altitude, and The Distance between Villages to Sub District Capital</i>	8

BAB II : Pemerintahan

CHAPTER II : Government

2.1.	Kelengkapan Aparat Pemerintahan Desa Kecamatan Kikim Timur Tahun 2010-2011 <i>Equipment of functionary of Villages Governance Subdistricts 2010-2011</i>	12
2.2.	Status dan Klasifikasi Desa/Kelurahan Dalam Kecamatan Kikim Timur Tahun 2010-2011 <i>Status and Classification of Villages/Wards in Kikim Timur Sub District, 2010/2011</i>	14
2.3.	Banyaknya Satuan Lingkungan Setempat di Kecamatan Kikim Timur Tahun 2010-2011	

<i>Number set of Local Environment in Kikim Timur Sub Districs.....</i>	16
---	-----------

BAB III : Penduduk
CHAPTER III : Population

3.1.	Luas Wilayah, Jumlah Penduduk, Kepadatan dan Rasio Seks Tahun 2010-2011 <i>Area, Number of Population, Population Density and Sex Ratio, 2010-2011</i>	20
3.2.	Jumlah Penduduk, Desa/Kelurahan, Rumah Tangga serta Rata-rata Penduduk per Desa/Kelurahan dan per Rumah Tangga Tahun 2010-2011 <i>Number of Population, Village, Household and Density of Population by Each Village and Household, 2010-2011</i>	22
3.3.	Jumlah Kelahiran, Kematian menurut Jenis Kelamin Tahun 2010-2011 <i>Number of Birth, Death, by Sex, 2010-2011</i>	24

BAB IV : Sosial
CHAPTER IV : Social

4.1.	Banyaknya Sekolah Menurut Tingkatan Tahun 2010-2011 <i>Number of Schools by Rank, 2010-2011</i>	29
4.2.	Banyaknya Sekolah Dasar Menurut Statusnya Tahun 2010-2011 <i>Number of Primary Schools by Status, 2010-2011</i>	31
4.3.	Banyaknya Sekolah Lanjutan Tingkat Pertama (SLTP/Sederajat) menurut Status Tahun 2010-2011 <i>Number of Junior High Schools by Status, 2010-2011</i>	33
4.4.	Banyaknya Sekolah Lanjutan Tingkat Atas (SLTA/Sederajat) menurut Status Tahun 2010-2011 <i>Number of Senior High Schools by Status, 2010-2011</i>	35

4.5	Banyaknya Tenaga Kesehatan Yang Tinggal di Desa Tahun 2010-2011 <i>Number of Public Health Personal in Villages, 2010-2011</i>	37
4.6	Jumlah Fasilitas Kesehatan menurut Desa Tahun 2010-2011 <i>Number of Health Facilities by Villages, 2010-2011</i>	39
4.7	Banyaknya PUS dan Peserta KB menurut Desa <i>Number of PUS and Member of Current Users by Villages,.....</i>	43
4.8	Banyaknya Tempat Peribadatan menurut Agama <i>Number of Religious Worship Facility by Religion.....</i>	45
4.9	Banyaknya Penderita Cacat menurut Jenisnya Tahun 2010-2011 <i>Number of Handicapped by Type, 2010 -2011</i>	47
4.10	Banyaknya Kejadian Bencana Alam menurut Jenis Bencana Tahun 2010-2011 <i>Number of natural Disaster by Kind of Disaster, 2010-2011</i>	49
4.11	Banyaknya Kejadian Kejahatan menurut Jenisnya Tahun 2010-2011 <i>Number of Crime by Kind Crime, 2010-2011</i>	51
4.12	Banyaknya Fasilitas Olah Raga menurut Desa Tahun 2010-2011 <i>Number of Sport Facility by Villages, 2010-2011</i>	53
4.13	Banyaknya Organisasi Kemasyarakatan menurut Jenisnya dan Desa Tahun 2010-2011 <i>Number of ormas by Kind and Villages, 2010-2011</i>	55

	Halaman/ Page	
4.14	Keperluan Air Minum/Memasak Sebagian Besar Masyarakat menurut Sumbernya, 2010-2011 Water and Cooking Most of Peoples according the sources. 2010-2011.....	57
4.15	Tempat Buang Air Besar Sebagian Besar Rumah Tangga di Kecamatan Kikim Timur, 2010-2011 Place to defecate most households in Kikim Timur Sub Districs 2010-2011.....	59
BAB V : Pertanian <i>CHAPTER V : Agriculture</i>		
5.1.	Luas Desa Menurut Penggunaan Lahan di Kecamatan Kikim Timur <i>Villages Area by Utilization in Kikim Timur Sub District</i>	63
5.2.	Luas Lahan Sawah Menurut Jenis Pengairan Tahun 2010-2011 <i>Wet Land Area by Type of cultivation, 2010-2011</i>	65
BAB VI : Ekonomi <i>CHAPTER VI : Economic</i>		
6.1.	Jumlah Unit Usaha menurut Jenisnya Tahun 2010-2011 <i>Number of Establishments by Kind, 2010-2011</i>	69
6.2.	Jumlah Desa Yang Telah Terjangkau Listrik dan Pelanggan <i>Number of Served Village and Customers</i>	73
6.3.	Jumlah Pasar Menurut Jenisnya di Kecamatan Kikim Timur <i>Number of Market by Types In Kikim Timur Sub District,</i>	75

**Halaman/
Page**

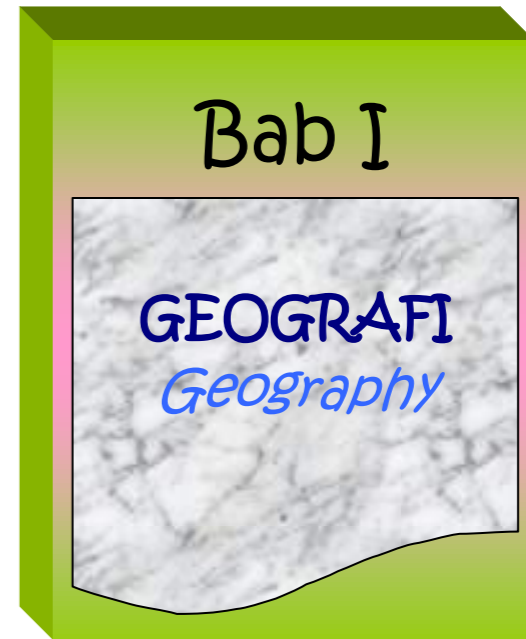
BAB VII : Perhubungan Dan Komunikasi

CHAPTER VIII : Transportation and Communication

7.1.	Jenis Permukaan Jalan Terluas di Kecamatan Kikim Timur Tahun 2010-2011 <i>Length of Road by Surface Layer in Kikim Timur Districs, 2010-2011</i>	79
7.2.	Banyaknya Sarana dan Prasarana Pos dan telekomunikasi di Kecamatan Kikim Timur. <i>Number of Pos and Telecommunication in Kikim Timur Sub District</i>	81
7.3.	Keberadaan Signal Telpon Genggam menurut Provider di Kecamatan Kikim Timur <i>Signal Hand Phone Condition by Provider in Kikim Timur Sub District</i>	83

<http://www.lahatkab.bps.go.id>

<http://www.lahatkab.bps.go.id>



I. KEADAAN GEOGRAFI *Geography*

Kecamatan Kikim Timur dengan Ibu Kota Kecamatan adalah Desa Bunga Mas mempunyai wilayah seluas 524,45 kilometer persegi dengan batasan wilayah sebagai berikut:

- Sebelah utara : Kabupaten Musi Rawas
- Sebelah Selatan : Kecamatan Pseksu
- Sebelah Timur : Kecamatan Gumay Talang
- Sebelah Barat : Kecamatan Kikim Barat, Kikim Tengah dan Kikim Selatan

Secara Administratif, Kecamatan Kikim Timur dibagi dalam 32 wilayah desa yang mencakup 89 dusun dengan rata-rata jumlah penduduk per dusun sebesar 292 orang. Jumlah penduduk Kecamatan Kikim Timur Tahun 2010 berjumlah 26.014 orang dengan kepadatan penduduk sebesar 46,08 penduduk per kilometer persegi. Adapun terbesar jumlah penduduknya adalah Desa Bunga Mas dengan jumlah penduduk sebesar 2.565 jiwa, sementara itu desa yang paling sedikit jumlah penduduknya adalah Desa Babat Lama dengan jumlah penduduk sebesar 220 jiwa.

Sedangkan desa terpadat adalah Desa Paduraksa dengan kepadatan penduduk 529,81 penduduk per kilometer persegi sedangkan desa yang memiliki kepadatan paling rendah adalah Desa Lubuk Layang Ulu dengan Kepadatan 10,06 penduduk per kilometer persegi.

Adapun desa terjauh dari ibukota kecamatan adalah Desa Batu Urip dengan jarak yang harus ditempuh melalui darat yaitu kurang lebih sejauh 31,00 km.(Tabel. 1.4).

Tabel 1.1 Jumlah Penduduk, Luas Daerah, dan Kepadatan Penduduk per km² Kecamatan Kikim Timur menurut Desa
Number of Population, Area, and Population Density For each km² of Kikim Timur Sub District by Villages Tahun / Year 2010

Desa Villages	Luas (Km ²) Area (km ²)	Jumlah Penduduk/ Total Population	Kepadatan Penduduk per km ² / Population Density for each km ²
(1)	(2)	(3)	(4)
01. Lubuk Nambulan	2,69	1030	382,89
02. Gelumbang	1,88	544	289,36
03. Gunung Aji	3,50	825	235,71
04. Binjai	19,91	364	18,28
05. Sendawar	14,53	314	21,61
06. Gunung Kembang	11,84	857	72,38
07. Bunga Mas	65,65	2565	39,07
08. Lubuk Layang Ilir	4,31	462	107,19
09. Lubuk Layang Ulu	53,28	536	10,06
10. Muara Danau	26,91	426	15,83
11. Paduraksa	1,61	853	529,81
12. Gunung Karto	3,23	941	291,33
13. Karang Endah	3,77	461	122,28
14. Petikal Baru	3,77	397	105,30
15. Tanda Raja	5,38	905	168,21

Sumber : Badan Pusat Statistik Kabupaten Lahat (Podes Diolah)
Source : BPS Statistic of Lahat Regency

Lanjutan Table 1.1
Continued Table

	Desa <i>Villages</i>	Luas (Km²) <i>Area (km²)</i>	Jumlah Penduduk/ <i>Total</i> <i>Population</i>	Kepadatan Penduduk per <i>km²/ Population</i> <i>Density for each</i> <i>km²</i>
	(1)	(2)	(3)	(4)
16.	Petikal Lama	3,77	888	235,54
17.	Muara Empayang	2,15	299	139,06
18.	Lubuk Kute	7,00	409	58,42
19.	Seronggo	4,84	816	168,59
20.	Gedung Agung	6,46	306	47,36
21.	Lubuk Tampang	11,84	552	46,62
22.	Cecar	61,35	1567	25,54
23.	Datar Serdang	7,53	396	53,87
24.	Batu Urip	7,53	474	62,94
25.	Tanjung Bindu	2,15	390	51,79
26.	Babat Lama	2,69	220	81,78
27.	Linggar Jaya	23,68	1160	48,98
28.	Marga Mulia	44,13	1815	41,12
29.	Kencana Sari	48,43	916	18,91
30.	Purwa Raja	32,23	1715	53,21
31.	Cempaka Sakti	32,29	1297	40,16
32.	Sukoharjo	44,13	1314	29,77
Jumlah /Total 2010		564,45	26014	46,08

Sumber : Badan Pusat Statistik Kabupaten Lahat (Podes Diolah)
Source : BPS of Lahat Regency

Tabel 1.2 Jumlah Penduduk, Dusun, dan Rata-rata Penduduk per Dusun Kecamatan Kikim Timur menurut Desa
Number of Population, Hamlet, and Everage Population For each village of Kikim Timur Sub District by Villages Tahun / Year 2010

	Desa Villages	Jumlah Penduduk/ Total Population	Jumlah KK/ Total KK	Jumlah Dusun/ Total Hamlet	Rata-rata Penduduk per Dusun/ Everage Pop for each Hamlet
	(1)	(2)	(3)	(4)	(5)
01.	Lubuk Nambulan	1030	267	3	343,33
02.	Gelumbang	544	131	3	181,33
03.	Gunung Aji	825	214	3	275,00
04.	Binjai	364	92	2	182,00
05.	Sendawar	314	76	2	157,00
06.	Gunung Kembang	857	201	2	428,50
07.	Bunga Mas	2565	597	4	641,25
08.	Lubuk Layang Ilir	462	115	2	231,00
09.	Lubuk Layang Ulu	536	129	2	268,00
10.	Muara Danau	426	107	2	213,00
11.	Paduraksa	853	212	2	426,50
12.	Gunung Karto	941	229	3	313,67
13.	Karang Endah	461	118	2	230,50
14.	Petikal Baru	397	94	2	198,50
15.	Tanda Raja	905	240	4	226,25

Lanjutan Table 1.2
Continued Table

	Desa <i>Villages</i>	Jumlah Penduduk/ <i>Total Population</i>	Jumlah KK/ <i>Total KK</i>	Jumlah Dusun/ <i>Total Hamlet</i>	Rata-rata Penduduk per Dusun/ <i>Average Pop for each Hamlet</i>
	(1)	(2)	(3)	(4)	(5)
16.	Petikal Lama	888	215	2	444,00
17.	Muara Empayang	299	68	2	149,50
18.	Lubuk Kuta	409	118	2	204,50
19.	Seronggo	816	233	2	408,00
20.	Gedung Agung	306	83	2	153,00
21.	Lubuk Tampang	552	130	2	276,00
22.	Cecar	1567	394	4	391,75
23.	Datar Serdang	396	108	2	198,00
24.	Batu Urip	474	126	2	237,00
25.	Tanjung Bindu	390	91	2	195,00
26.	Babat Lama	220	54	2	110,00
27.	Linggar Jaya	1160	272	5	232,00
28.	Marga Mulia	1815	489	5	363,00
29.	Kencana Sari	916	250	3	305,00
30.	Purwa Raja	1715	446	4	428,75
31.	Cempaka Sakti	1297	352	4	324,25
32.	Sukoharjo	1314	362	6	219,00
Jumlah/Total 2010		26.014	6.613	89	292,29

Sumber : Badan Pusat Statistik Kabupaten Lahat (Podes Diolah)

Source : BPS Statistic of Lahat Regency

Kikim Timur Dalam Angka 2010/2011

Tabel 1.3 **Batas Wilayah Administrasi Kecamatan Kikim Timur**
Table Administration Border Area of Kikim Timur Sub District
Tahun / Year 2010

Arah <i>Direction</i>	Perbatasan <i>Border Area</i>
(1)	(2)
Utara	Kabupaten Musi Rawas
Selatan	Kecamatan Pseksu
Timur	Kecamatan Gumay Talang
Barat	Kecamatan Kikim Barat, Kikim Tengah, Kikim Selatan

Sumber : Badan Pusat Statistik Kabupaten Lahat
Source : BPS of Lahat Regency

Tabel 1.4 Topografi, Tinggi Desa Dari Permukaan Laut, dan Jarak Desa Ke Ibu Kota Kecamatan
Topografi, The Altitude, and The Distance between Villages to Sub District Capital
Tahun / Year 2010

Desa <i>Villages</i>	Topografi	Ketinggian dari Permukaan Laut (m)	Jarak ke Ibu Kota Kecamatan (Km)
(1)	(2)	(3)	(4)
01. Lubuk Nambulan	Dataran	80	17,00
02. Gelumbang	Dataran	80	16,50
03. Gunung Aji	Dataran	85	14,00
04. Binjai	Dataran	90	4,00
05. Sendawar	Dataran	95	7,00
06. Gunung Kembang	Dataran	85	3,00
07. Bunga Mas	Dataran	90	0,50
08. Lubuk Layang Ilir	Dataran	90	2,00
09. Lubuk Layang Ulu	Dataran	90	3,00
10. Muara Danau	Dataran	82	1,00
11. Paduraksa	Dataran	81	9,00
12. Gunung Karto	Dataran	80	12,00
13. Karang Endah	Dataran	81	9,50
14. Petikal Baru	Dataran	82	4,00
15. Tanda Raja	Dataran	82	1,50

Sumber : Badan Pusat Statistik Kabupaten Lahat (Podes Diolah)
Source : BPS of Lahat Regency

Lanjutan Table 1.4

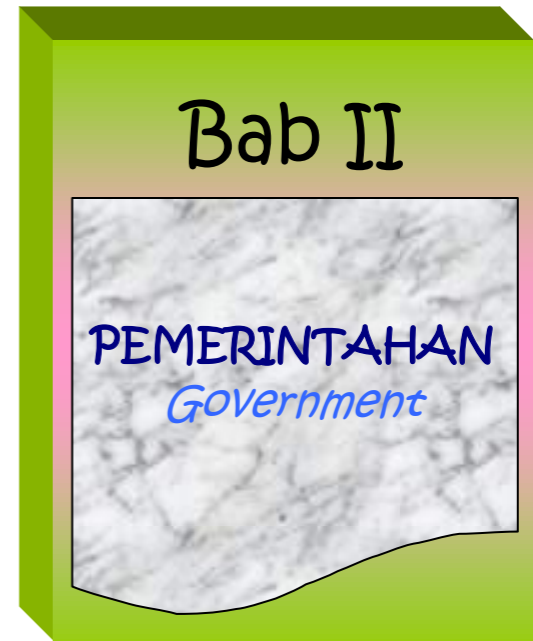
Continued Table

Kecamatan Villages	Topografi	Ketinggian dari Permukaan Laut (m)	Jarak ke Ibu Kota Kecamatan (Km)
(1)	(2)	(3)	(4)
16. Petikal Lama	Dataran	85	3,50
17. Muara Empayang	Dataran	82	14,50
18. Lubuk Kuta	Dataran	95	15,50
19. Seronggo	Dataran	82	16,50
20. Gedung Agung	Dataran	85	4,50
21. Lubuk Tampang	Dataran	85	5,00
22. Cekar	Dataran	86	10,50
23. Datar Serdang	Dataran	86	15,00
24. Batu Urip	Dataran	84	31,00
25. Tanjung Bindu	Dataran	85	19,00
26. Babat Lama	Dataran	86	22,00
27. Linggar Jaya	Dataran	85	18,00
28. Marga Mulia	Dataran	86	28,50
29. Kencana Sari	Dataran	86	22,00
30. Purwa Raja	Dataran	86	27,00
31. Cempaka Sakti	Dataran	87	17,50
32. Sukoharjo	Dataran	86	18,00

Sumber : Badan Pusat Statistik Kabupaten Lahat (Podes Diolah)

Source : BPS of Lahat Regency

<http://www.lahatkab.bps.go.id>



II. PEMERINTAHAN *Government*

Secara administratif Kecamatan Kikim Timur pada tahun 2010 terdiri dari 32 desa semuanya berstatus definitif dengan satuan lingkungan setempat terkecil yaitu dusun/RT dengan jumlah sebanyak 89 dusun/RT. Adapun Desa yang mempunyai jumlah dusun paling banyak adalah desa Sukoharjo yaitu sebanyak 6 (enam) dusun, secara rinci dapat dilihat pada tabel 2.3.

Dari 32 Desa yang ada semuanya telah mempunyai kelengkapan aparat pemerintahan desa seperti Kepala Desa, Sekretaris Desa, LPMD dan BPD. Secara rinci mengenai kelengkapan aparat desa disajikan pada tabel 2.1.

Tabel 2.1 Kelengkapan Aparat Pemerintahan Desa
Table Equipment of functionary of Villages Governance
Tahun / Year 2010

	Desa <i>Villages</i>	Kepala Desa	Sekretaris Desa	Ketua BPD	Ketua LPMD
	(1)	(2)	(3)	(4)	(5)
01.	Lubuk Nambulan	1	1	1	1
02.	Gelumbang	1	1	1	1
03.	Gunung Aji	1	1	1	1
04.	Binjai	1	1	1	1
05.	Sendawar	1	1	1	1
06.	Gunung Kembang	1	1	1	1
07.	Bunga Mas	1	1	1	1
08.	Lubuk Layang Ilir	1	1	1	1
09.	Lubuk Layang Ulu	1	1	1	1
10.	Muara Danau	1	1	1	1
11.	Paduraksa	1	1	1	1
12.	Gunung Karto	1	1	1	1
13.	Karang Endah	1	1	1	1
14.	Petikal Baru	1	1	1	1
15.	Tanda Raja	1	1	1	1

Sumber : Badan Pusat Statistik Kabupaten Lahat (Podes Diolah)
Source : BPS of Lahat Regency

Lanjutan Table 2.1
Continued Table

	Desa Villages	Kepala Desa	Sekretaris Desa	Ketua BPD	Ketua LPMD
	(1)	(2)	(3)	(4)	(5)
16.	Petikal Lama	1	1	1	1
17.	Muara Empayang	1	1	1	1
18.	Lubuk Kuta	1	1	1	1
19.	Seronggo	1	1	1	1
20.	Gedung Agung	1	1	1	1
21.	Lubuk Tampang	1	1	1	1
22.	Cecar	1	1	1	1
23.	Datar Serdang	1	1	1	1
24.	Batu Urip	1	1	1	1
25.	Tanjung Bindu	1	1	1	1
26.	Babat Lama	1	1	1	1
27.	Linggar Jaya	1	1	1	1
28.	Marga Mulia	1	1	1	1
29.	Kencana Sari	1	1	1	1
30.	Purwa Raja	1	1	1	1
31.	Cempaka Sakti	1	1	1	1
32.	Sukoharjo	1	1	1	1

Sumber : Badan Pusat Statistik Kabupaten Lahat (Podes Diolah)

Source : BPS of Lahat Regency

Tabel 2.2 Status dan Klasifikasi Desa/Kelurahan Dalam Kecamatan Kikim Timur
Table 2.2 Status and Classification of Villages/Wards in Kikim Timur Subdistrict
Tahun / Year 2010/2011

Desa Villages	Status Status	Klasifikasi Classification
(1)	(2)	(3)
01. Lubuk Nambulan	Desa	Definitif
02. Gelumbang	Desa	Definitif
03. Gunung Aji	Desa	Definitif
04. Binjai	Desa	Definitif
05. Sendawar	Desa	Definitif
06. Gunung Kembang	Desa	Definitif
07. Bunga Mas	Desa	Definitif
08. Lubuk Layang Ilir	Desa	Definitif
09. Lubuk Layang Ulu	Desa	Definitif
10. Muara Danau	Desa	Definitif
11. Paduraksa	Desa	Definitif
12. Gunung Karto	Desa	Definitif
13. Karang Endah	Desa	Definitif
14. Petikal Baru	Desa	Definitif
15. Tanda Raja	Desa	Definitif

Sumber : Badan Pusat Statistik Kabupaten Lahat (Podes Diolah)
Source : BPS of Lahat Regency

Lanjutan Table 2.2
Continued Table

Desa <i>Villages</i>	Status <i>Status</i>	Klasifikasi <i>Classification</i>
(1)	(2)	(3)
16. Petikal Lama	Desa	Definitif
17. Muara Empayang	Desa	Definitif
18. Lubuk Kuta	Desa	Definitif
19. Seronggo	Desa	Definitif
20. Gedung Agung	Desa	Definitif
21. Lubuk Tampang	Desa	Definitif
22. Cecar	Desa	Definitif
23. Datar Serdang	Desa	Definitif
24. Batu Urip	Desa	Definitif
25. Tanjung Bindu	Desa	Definitif
26. Babat Lama	Desa	Definitif
27. Linggar Jaya	Desa	Definitif
28. Marga Mulia	Desa	Definitif
29. Kencana Sari	Desa	Definitif
30. Purwa Raja	Desa	Definitif
31. Cempaka Sakti	Desa	Definitif
32. Sukoharjo	Desa	Definitif
Jumlah/Total		

Sumber : Badan Pusat Statistik Kabupaten Lahat (Podes Diolah)

Source : BPS of Lahat Regency

Tabel 2.3 Banyaknya Satuan Lingkungan Setempat
di Kecamatan Kikim Timur
Table Number Set of Local Environment in Kikim Timur Subdistrict
Tahun / Year 2010

Desa Villages	RW	RT	Dusun/RT	Jumlah /Total
(1)	(2)	(3)	(4)	(5)
01. Lubuk Nambulan	-	-	3	3
02. Gelumbang	-	-	3	3
03. Gunung Aji	-	-	3	3
04. Binjai	-	-	2	2
05. Sendawar	-	-	2	2
06. Gunung Kembang	-	-	2	2
07. Bunga Mas	-	-	4	4
08. Lubuk Layang Ilir	-	-	2	2
09. Lubuk Layang Ulu	-	-	2	2
10. Muara Danau	-	-	2	2
11. Paduraksa	-	-	2	2
12. Gunung Karto	-	-	3	3
13. Karang Endah	-	-	2	2
14. Petikal Baru	-	-	2	2
15. Tanda Raja	-	-	4	4


Sumber : Badan Pusat Statistik Kabupaten Lahat (Podes Diolah)
Source : BPS of Lahat Regency

Lanjutan Table 2.3
Continued Table

	Desa Villages	RW	RT	Dusun	Jumlah /Total
	(1)	(2)	(3)	(4)	(5)
16.	Petikal Lama	-	-	2	2
17.	Muara Empayang	-	-	2	2
18.	Lubuk Kuta	-	-	2	2
19.	Seronggo	-	-	2	2
20.	Gedung Agung	-	-	2	2
21.	Lubuk Tampang	-	-	2	2
22.	Cecar	-	-	4	4
23.	Datar Serdang	-	-	2	2
24.	Batu Urip	-	-	2	2
25.	Tanjung Bindu	-	-	2	2
26.	Babat Lama	-	-	2	2
27.	Lingar Jaya	-	-	5	5
28.	Marga Mulia	-	-	5	5
29.	Kencana Sari	-	-	3	3
30.	Purwa Raja	-	-	4	4
31.	Cempaka Sakti	-	-	4	4
32.	Sukoharjo	-	-	6	6
Jumlah/Total 2010		-	-	89	89

Sumber : Badan Pusat Statistik Kabupaten Lahat (Podes Diolah)
Source : BPS of Lahat Regency

<http://www.lahatkab.bps.go.id>



III PENDUDUK *Population*

Jumlah penduduk di Kecamatan Kikim Timur pada tahun 2010 berjumlah 26.014 orang terdiri dari 13.202 orang laki-laki dan 12.812 orang perempuan.

Rasio jenis kelamin Kecamatan Kikim Timur pada tahun 2011 sebesar 103,04 yang artinya daerah ini mempunyai jumlah penduduk Laki-laki lebih besar dari pada penduduk Perempuan. Data per Desa dapat dilihat pada tabel 3.1.

Disamping itu jumlah rumah tangga yang ada di Kecamatan Kikim Timur berjumlah 6.613 rumah tangga, dengan jumlah rata-rata penduduk per dusun sebesar 292,29.

Sementara itu jumlah kelahiran di Kecamatan Kikim Timur pada tahun 2010 sebanyak 112 orang dengan rincian laki-laki sebanyak 55 orang dan perempuan 57 orang, sedangkan jumlah kematian pada tahun yang sama berjumlah 44 orang dimana laki-laki 25 orang dan perempuan 19 orang.

Tabel 3.1 Luas Wilayah, Jumlah Penduduk, Kepadatan dan Rasio Seks
Table 3.1 Area, Number of Population, Population Density and Sex Ratio
Tahun / Year 2010

	Desa <i>Villages</i>	Luas <i>Area</i> (Km ²)	Jumlah Penduduk <i>Number of Population</i>			Kepa- datan/ (km ²)	Sex Rasio
			L	P	L+P		
	(1)	(2)	(3)	(4)	(5)	(6)	(7)
01.	Lubuk Nambulan	2,69	508	522	1030	382,89	97,32
02.	Gelumbang	1,88	274	270	544	289,36	101,48
03.	Gunung Aji	3,50	426	399	825	235,71	106,76
04.	Binjai	19,91	175	189	364	18,28	92,59
05.	Sendawar	14,53	167	147	314	21,61	113,60
06.	Gunung Kembang	11,84	432	425	857	72,38	101,64
07.	Bunga Mas	65,65	1286	1279	2565	39,07	100,54
08.	Lubuk Layang Ilir	4,31	228	234	462	107,19	97,43
09.	Lubuk Layang Ulu	53,28	269	267	536	10,06	100,74
10.	Muara Danau	26,91	205	221	426	15,83	92,76
11.	Paduraksa	1,61	418	435	853	529,81	96,09
12.	Gunung Karto	3,23	489	452	941	291,33	108,18
13.	Karang Endah	3,77	232	229	461	122,28	101,31
14.	Petikal Baru	3,77	209	188	397	105,30	111,17
15.	Tanda Raja	5,38	443	462	905	168,21	95,88

Sumber : Badan Pusat Statistik Kabupaten Lahat (Podes Diolah)
Source : BPS of Lahat Regency

Lanjutan Table 3.1
Continued Table

	Desa <i>Villages</i>	Luas Area (Km ²)	Jumlah Penduduk <i>Number of Population</i>			Kepa- datan/ (km ²)	Sex Rasio
			L	P	L+P		
	(1)	(2)	(3)	(4)	(5)	(6)	(7)
16.	Petikal Lama	3,77	455	433	888	235,54	105,08
17.	Muara Empayang	2,15	143	156	299	139,06	91,66
18.	Lubuk Kuta	7,00	214	195	409	58,42	123,58
19.	Seronggo	4,84	406	410	816	168,59	99,02
20.	Gedung Agung	6,46	151	155	306	47,36	97,41
21.	Lubuk Tampang	11,84	285	267	552	46,62	106,74
22.	Cecar	61,35	786	781	1567	25,54	100,64
23.	Datar Serdang	7,53	203	193	396	53,87	105,18
24.	Batu Urip	7,53	241	233	474	62,94	103,43
25.	Tanjung Bindu	2,15	188	202	390	51,79	93,06
26.	Babat Lama	2,69	120	100	220	81,78	120,00
27.	Linggar Jaya	23,68	594	566	1160	48,98	104,94
28.	Marga Mulia	44,13	932	883	1815	41,12	105,54
29.	Kencana Sari	48,43	478	438	916	18,91	109,13
30.	Purwa Raja	32,23	883	832	1715	53,21	106,12
31.	Cempaka Sakti	32,29	678	619	1297	40,16	109,53
32.	Sukoharjo	44,13	684	630	1314	29,77	108,57
Jumlah/Total 2010		564,45	13202	12812	26014	46,08	103,04

Sumber : Badan Pusat Statistik Kabupaten Lahat (Podes Diolah)

Source : BPS of Lahat Regency

Jumlah Penduduk, Desa/Kelurahan, Rumah Tangga serta Rata-rata Penduduk per Desa/Kelurahan dan per Rumah Tangga
Number of Population, Village, Household and Density of Population by Each Village and Household
Tahun / Year 2010

	Desa <i>Villages</i>	Jumlah			Rata-rata Penduduk	
		Penduduk	Dusun	RUTA	Per Dusun	Per RUTA
	(1)	(2)	(3)	(4)	(5)	(6)
01.	Lubuk Nambulan	1030	3	267	343,33	3,85
02.	Gelumbang	544	3	131	181,33	4,15
03.	Gunung Aji	825	3	214	275,00	3,85
04.	Binjai	364	2	92	182,00	3,95
05.	Sendawar	314	2	76	157,00	4,13
06.	Gunung Kembang	857	2	201	428,50	4,26
07.	Bunga Mas	2565	4	597	641,25	4,29
08.	Lubuk Layang Ilir	462	2	115	231,00	4,01
09.	Lubuk Layang Ulu	536	2	129	268,00	4,15
10.	Muara Danau	426	2	107	213,00	3,98
11.	Paduraksa	853	2	212	426,50	4,02
12.	Gunung Karto	941	3	229	313,67	4,10
13.	Karang Endah	461	2	118	230,50	3,90
14.	Petikal Baru	397	2	94	198,50	4,22
15.	Tanda Raja	905	4	240	226,25	3,77

Sumber : Badan Pusat Statistik Kabupaten Lahat (Podes Diolah)
Source : BPS of Lahat Regency

Lanjutan Table 3.2
Continued Table

	Desa <i>Villages</i>	Jumlah			Rata-rata Penduduk	
		Penduduk	Dusun	KK	Per Dusun	Per KK
	(1)	(2)	(3)	(4)	(5)	(6)
16.	Petikal Lama	888	2	215	444,00	4,13
17.	Muara Empayang	299	2	68	149,50	4,39
18.	Lubuk Kuta	409	2	118	204,50	3,46
19.	Seronggo	816	2	233	408,00	3,50
20.	Gedung Agung	306	2	83	153,00	3,68
21.	Lubuk Tampang	552	2	130	276,00	4,24
22.	Cecar	1567	4	394	391,75	3,97
23.	Datar Serdang	396	2	108	198,00	3,67
24.	Batu Urip	474	2	126	237,00	3,76
25.	Tanjung Bindu	390	2	91	195,00	4,28
26.	Babat Lama	220	2	54	110,00	4,07
27.	Linggar Jaya	1160	5	272	232,00	4,21
28.	Marga Mulia	1815	5	489	363,00	3,71
29.	Kencana Sari	916	3	250	305,33	3,66
30.	Purwa Raja	1715	4	446	428,75	3,84
31.	Cempaka Sakti	1297	4	352	324,25	3,68
32.	Sukoharjo	1314	6	362	219,00	3,62
Jumlah/Total		2010	26.014	89	6.613	292,29
						3,93

Sumber : Badan Pusat Statistik Kabupaten Lahat (Podes Diolah)
Source : BPS of Lahat Regency

Tabel 3.3 Jumlah Kelahiran, Kematian menurut Jenis Kelamin
Table 3.3 Number of Birth, Death, by Sex
Tahun / Year 2010

Desa Villages	Kelahiran Birth		Kematian/ Death	
	Laki-laki	Perempuan	Laki-laki	Perempuan
(1)	(2)	(3)	(4)	(5)
01. Lubuk Nambulan	-	-	-	-
02. Gelumbang	2	2	1	1
03. Gunung Aji	-	-	-	-
04. Binjai	2	3	1	-
05. Sendawar	1	1	-	1
06. Gunung Kembang	2	1	1	1
07. Bunga Mas	-	-	-	-
08. Lubuk Layang Ilir	-	-	-	-
09. Lubuk Layang Ulu	4	3	-	1
10. Muara Danau	6	3	2	3
11. Paduraksa	4	6	10	4
12. Gunung Karto	10	8	-	1
13. Karang Endah	3	2	-	2
14. Petikal Baru	-	-	-	-
15. Tanda Raja	-	-	-	-

Sumber : Pendataan PODES 2011
Source : PODES'11

Lanjutan Table 3.3
Continued Table

Desa Villages	Kelahiran Birth		Kematian/ Death	
	Laki-laki	Perempuan	Laki-laki	Perempuan
(1)	(2)	(3)	(4)	(5)
16. Petikal Lama	2	4	1	-
17. Muara Empayang	-	-	-	-
18. Lubuk Kuta	1	6	3	-
19. Seronggo	6	4	3	4
20. Gedung Agung	-	-	-	-
21. Lubuk Tampang	-	-	-	-
22. Cecar	10	12	3	-
23. Datar Serdang	-	-	-	-
24. Batu Urip	-	-	-	-
25. Tanjung Bindu	-	-	-	-
26. Babat Lama	-	-	-	-
27. Linggar Jaya	-	-	-	-
28. Marga Mulia	-	-	-	-
29. Kencana Sari	-	-	-	-
30. Purwa Raja	2	2	-	1
31. Cempaka Sakti	-	-	-	-
32. Sukoharjo	-	-	-	-
Jumlah/Total 2010	55	57	25	19

Sumber : Pendataan PODES 2011
Source : PODES'11

<http://www.lahatkab.bps.go.id>



IV. S O S I A L *S o c i a l*

Mengingat bahwa penduduk Kecamatan Kikim Timur masih tergolong penduduk muda, berarti mereka umumnya berada pada usia sekolah. Dalam rangka mencerdaskan kehidupan bangsa sebagaimana termaktub dalam Pembukaan Undang-Undang Dasar 1945 maka dibutuhkan sarana dan prasarana pendidikan yang memadai, terlebih-lebih dalam rangka mensukseskan program wajib belajar pendidikan dasar 9 tahun.

Sampai dengan tahun 2010 jumlah sekolah seluruh tingkatan di Kecamatan Kikim Timur sebanyak 54 buah, dimana pada tingkat pendidikan Taman Kanak-Kanak (TK) berjumlah 12 buah masing-masing berada di Desa Lubuk Nambulan, Gelumbang, Gunung Aji, Bunga Mas, Gunung Karto, Tanda Raja, Petikal Lama, Marga Mulia, Kencana Sari, Purwaraja, Cempaka Sakti dan Sukoharjo. (Tabel. 4.1)

Sedangkan di tingkat SD sederajat di Kecamatan Kikim Timur berjumlah 29 buah dimana 27 berstatus negeri dan dua sekolah berstatus swasta yang tersebar hampir di semua desa, adapun beberapa desa yang sampai saat ini belum berdiri sekolah dasar adalah Desa Binjai, Muara Danau, Karang Endah, Petikal Baru, Muara Empayang dan Lubuk Tampang. (Tabel.4.2).

Untuk tingkat pendidikan SLTP sederajat, jumlah sarana yang tersedia sembilan buah sekolah dimana enam berstatus negeri dan tiga berstatus swasta yang terletak di Desa Bunga Mas dua sekolah, Desa Marga Mulia tiga sekolah, Desa Gunung Karto, Cekar, Linggar Jaya dan Sukoharjo masing-masing satu sekolah.(Tabel. 4.3). Sementara itu pada tingkat pendidikan SMU tersedia tiga buah SMA dengan satu status swasta yang

terletak di Desa Bunga Mas dan status negeri masing – masing dua buah yang terletak di Desa Muara Danau dan Linggar Jaya. (Tabel 4.4).

Kesehatan / Healthy

Pada tahun 2010 jumlah fasilitas kesehatan yang ada di Kecamatan Kikim Timur terdiri dari: 3 (tiga) buah Puskesmas, 6 (enam) buah Puskesmas Pembantu, 5 buah Polindes, 32 buah Pos Yandu, dan 1 praktek dokter.

Untuk melakukan pelayanan kesehatan di sarana kesehatan tersebut, tersedia tenaga kesehatan yang terdiri dari 3(tiga) orang dokter, 16 orang bidan, 17 orang tenaga kesehatan serta 87 orang dukun bayi. Dengan sarana kesehatan yang ada diharapkan dapat memberikan pelayanan terbaik kepada masyarakat dalam berobat.

Keluarga Berencana / Family Planning

Untuk mendukung keberhasilan program Keluarga Berencana (KB) dalam rangka mengatur kelahiran maka setiap Desa telah dibentuk Pos Yandu paling sedikit terdapat 1 (satu) buah.

Berdasarkan tabel 4.7 dari sebanyak 5.632 pasangan usia subur sebanyak 4.253 menjadi peserta KB atau sebesar 75,51 persen.

Sosial Lainnya / Social Others

Hampir seluruh penduduk Kecamatan Kikim Timur menganut agama islam dengan jumlah masjid/musholla sebanyak 45 buah, Sedangkan banyaknya orang cacat di Kecamatan Kikim Timur disajikan pada tabel 4.9,dan banyaknya kejadian bencana alam selama tahun 2010 dapat dilihat pada tabel 4.10.

Table 4.1. **Banyaknya Sekolah menurut Tingkatan**
Table *Number of Schools by Rank*
Tahun / Years 2010

	Desa <i>Villages</i>	TK	SD/MI	SMP/MTs	SMA/MA
	(1)	(2)	(3)	(4)	(5)
01.	Lubuk Nambulan	1	1	-	-
02.	Gelumbang	1	1	-	-
03.	Gunung Aji	1	1	-	-
04.	Binjai	-	-	-	-
05.	Sendawar	-	1	-	-
06.	Gunung Kembang	-	1	-	-
07.	Bunga Mas	1	3	2	2
08.	Lubuk Layang Ilir	-	1	-	-
09.	Lubuk Layang Ulu	-	1	-	-
10.	Muara Danau	-	-	-	1
11.	Paduraksa	-	1	-	-
12.	Gunung Karto	1	1	1	-
13.	Karang Endah	-	-	-	-
14.	Petikal Baru	-	-	-	-
15.	Tanda Raja	1	1	-	-

Sumber : Cabang Dinas Pendidikan Kecamatan Kikim Timur

Source : Branch of Services Education Kikim Timur Subdistrict

Lanjutan Table 4.1
Continued Table

	Desa Villages	TK	SD/MI	SMP/MTs	SMA/MA
	(1)	(2)	(3)	(4)	(5)
16.	Petikal Lama	1	1	-	-
17.	Muara Empayang	-	-	-	-
18.	Lubuk Kuta	-	1	-	-
19.	Seronggo	-	1	-	-
20.	Gedung Agung	-	1	-	-
21.	Lubuk Tampang	-	-	-	-
22.	Cecar	-	1	1	-
23.	Datar Serdang	-	1	-	-
24.	Batu Urip	-	1	-	-
25.	Tanjung Bindu	-	1	-	-
26.	Babat Lama	-	1	-	-
27.	Lingar Jaya	-	1	1	1
28.	Marga Mulia	1	1	3	-
29.	Kencana Sari	1	1	-	-
30.	Purwa Raja	1	2	-	-
31.	Cempaka Sakti	1	1	-	-
32.	Sukoharjo	1	1	1	-
Jumlah / Total 2010		12	29	9	4

Sumber : Cabang Dinas Pendidikan Kecamatan Kikim Timur
Source : Branch of Services Education Kikim Timur Subdistrict

Table 4.2. Banyaknya Sekolah Dasar (SD/MI) Menurut Statusnya
Table 4.2. Number of Primary Schools by Status
Tahun / Years 2010

	Desa <i>Villages</i>	Negeri <i>State</i>	Swasta/ Private	Jumlah <i>Total</i>
	(1)	(2)	(3)	(4)
01.	Lubuk Nambulan	1	-	1
02.	Gelumbang	1	-	1
03.	Gunung Aji	1	-	1
04.	Binjai	-	-	1
05.	Sendawar	1	-	1
06.	Gunung Kembang	1	-	1
07.	Bunga Mas	2	1	3
08.	Lubuk Layang Ilir	1	-	1
09.	Lubuk Layang Ulu	1	-	1
10.	Muara Danau	-	-	-
11.	Paduraksa	1	-	1
12.	Gunung Karto	1	-	1
13.	Karang Endah	-	-	-
14.	Petikal Baru	-	-	-
15.	Tanda Raja	1	-	1

Sumber : Cabang Dinas Pendidikan Kecamatan Kikim Timur

Source : Branch of Services Education Kikim Timur Subdistrict

Lanjutan Table 4.2
Continued Table

	Desa <i>Villages</i>	Negeri <i>State</i>	Swasta/ <i>Private</i>	Jumlah <i>Total</i>
	(1)	(2)	(3)	(4)
16.	Petikal Lama	1	-	1
17.	Muara Empayang	-	-	-
18.	Lubuk Kuta	1	-	1
19.	Seronggo	1	-	1
20.	Gedung Agung	1	-	-
21.	Lubuk Tampang	0	-	0
22.	Cecar	1	-	1
23.	Datar Serdang	1	-	1
24.	Batu Urip	1	-	1
25.	Tanjung Bindu	1	-	1
26.	Babat Lama	1	-	1
27.	Lingar Jaya	1	-	1
28.	Marga Mulia	1	-	1
29.	Kencana Sari	2	-	1
30.	Purwa Raja	1	1	2
31.	Cempaka Sakti	1	-	1
32.	Sukoharjo	1	-	1
Jumlah / Total 2007		27	2	29

Sumber : Cabang Dinas Pendidikan Kecamatan Kikim Timur
Source : Branch of Services Education Kikim Timur Subdistrict

Table 4.3 **Banyaknya Sekolah Lanjutan Tingkat Pertama (SLTP/MTs) menurut Status**
Number of Schools at Junior High Schools by Status
Tahun / Years 2010

Desa	Negeri	Swasta/	Jumlah
<i>Villages</i>	<i>State</i>	<i>Private</i>	<i>Total</i>
(1)	(2)	(3)	(4)
01. Lubuk Nambulan	-	-	-
02. Gelumbang	-	-	-
03. Gunung Aji	-	-	-
04. Binjai	-	-	-
05. Sendawar	-	-	-
06. Gunung Kembang	-	-	-
07. Bunga Mas	1	1	2
08. Lubuk Layang Ilir	-	-	-
09. Lubuk Layang Ulu	-	-	-
10. Muara Danau	-	-	-
11. Paduraksa	-	-	-
12. Gunung Karto	1	-	1
13. Karang Endah	-	-	-
14. Petikal Baru	-	-	-
15. Tanda Raja	-	-	-

Sumber : Masing-masing Sekolah
 Source : Each of Schools

Lanjutan Table 4.3
Continued Table

Desa <i>Villages</i>	Negeri <i>State</i>	Swasta/ Private	Jumlah <i>Total</i>
(1)	(2)	(3)	(4)
16. Petikal Lama	-	-	-
17. Muara Empayang	-	-	-
18. Lubuk Kuta	-	-	-
19. Seronggo	-	-	-
20. Gedung Agung	-	-	-
21. Lubuk Tampang	-	-	-
22. Cekar	1	-	1
23. Datar Serdang	-	-	-
24. Batu Urip	-	-	-
25. Tanjung Bindu	-	-	-
26. Babat Lama	-	-	-
27. Linggar Jaya	1	-	1
28. Marga Mulia	1	2	3
29. Kencana Sari	-	-	-
30. Purwa Raja	-	-	-
31. Cempaka Sakti	-	-	-
32. Sukoharjo	1	-	1
Jumlah / Total 2010	6	3	9

Sumber : Masing-masing Sekolah
Source : Each of Schools

Table 4.4 **Banyaknya Sekolah Lanjutan Tingkat Atas (SLTA/MA) menurut Status**
Number of Students at Senior High Schools by Status Tahun / Years 2010

Desa <i>Villages</i>	Negeri <i>State</i>	Swasta/ Private	Jumlah <i>Total</i>
(1)	(2)	(3)	(4)
01. Lubuk Nambulan	-	-	-
02. Gelumbang	-	-	-
03. Gunung Aji	-	-	-
04. Binjai	-	-	-
05. Sendawar	-	-	-
06. Gunung Kembang	-	-	-
07. Bunga Mas	-	1	1
08. Lubuk Layang Ilir	-	-	-
09. Lubuk Layang Ulu	-	-	-
10. Muara Danau	1	-	1
11. Paduraksa	-	-	-
12. Gunung Karto	-	-	-
13. Karang Endah	-	-	-
14. Petikal Baru	-	-	-
15. Tanda Raja	-	-	-

Sumber : Masing-masing Sekolah

Source : Each of Schools

Lanjutan Table 4.4
Continued Table

Desa <i>Villages</i>	Negeri <i>State</i>	Swasta/ <i>Private</i>	Jumlah <i>Total</i>
(1)	(2)	(3)	(4)
16. Petikal Lama	-	-	-
17. Muara Empayang	-	-	-
18. Lubuk Kuta	-	-	-
19. Seronggo	-	-	-
20. Gedung Agung	-	-	-
21. Lubuk Tampang	-	-	-
22. Cecar	-	-	-
23. Datar Serdang	-	-	-
24. Batu Urip	-	-	-
25. Tanjung Bindu	-	-	-
26. Babat Lama	-	-	-
27. Linggar Jaya	1	-	1
28. Marga Mulia	-	-	-
29. Kencana Sari	-	-	-
30. Purwa Raja	-	-	-
31. Cempaka Sakti	-	-	-
32. Sukoharjo	-	-	-
Jumlah / Total 2010	2	1	3

Sumber : Masing-masing Sekolah
Source : Each of Schools

Table 4.5 Banyaknya Tenaga Kesehatan Yang Tinggal di Desa
Table *Number of Public Health Personal in Villages*
Tahun / Years 2010

Desa Villages	Dokter/ Doctor	Bidan/ Midwife	Nakes/ Medical Personal	Dukun Bayi	Jumlah Total
(1)	(2)	(3)	(4)	(5)	(6)
01. Lubuk Nambulan	-	1	-	2	3
02. Gelumbang	-	-	-	2	2
03. Gunung Aji	-	-	1	4	5
04. Binjai	-	-	1	2	3
05. Sendawar	-	-	-	2	2
06. Gunung Kembang	-	1	-	4	5
07. Bunga Mas	1	1	2	3	7
08. Lubuk Layang Ilir	-	-	1	1	2
09. Lubuk Layang Ulu	-	-	-	2	2
10. Muara Danau	-	-	1	1	2
11. Paduraksa	-	-	-	2	2
12. Gunung Karto	-	1	1	5	7
13. Karang Endah	-	1	-	1	2
14. Petikal Baru	-	1	-	3	4
15. Tanda Raja	-	1	-	1	2

Sumber : Badan Pusat Statistik Kabupaten Lahat (Podes Diolah)
 Source : BPS of Lahat Regency

Lanjutan Table 4.5
Continued Table

Desa Villages	Dokter/ Doctor	Bidan/ Midwife	Nakes/ Medical Personal	Dukun Bayi	Jumlah Total
(1)	(2)	(3)	(4)	(5)	(6)
16. Petikal Lama	-	1	1	4	6
17. Muara Empayang	-	-	-	2	2
18. Lubuk Kuta	-	1	-	4	5
19. Seronggo	-	-	1	2	3
20. Gedung Agung	-	-	-	2	2
21. Lubuk Tampang	-	-	-	5	5
22. Cecar	-	-	1	1	2
23. Datar Serdang	-	-	-	2	2
24. Batu Urip	-	-	-	2	2
25. Tanjung Bindu	-	-	-	6	6
26. Babat Lama	-	-	-	3	3
27. Linggar Jaya	-	-	1	2	3
28. Marga Mulia	1	2	2	2	7
29. Kencana Sari	-	1	1	2	4
30. Purwa Raja	-	-	1	6	7
31. Cempaka Sakti	1	3	1	2	7
32. Sukoharjo	-	1	1	5	7
Jumlah / Total 2010	3	16	17	87	123

Sumber : Badan Pusat Statistik Kabupaten Lahat (Podes Diolah)

Source : BPS of Lahat Regency

Table **Jumlah Fasilitas Kesehatan menurut Desa**
Table 4.6 *Number of Health Facilities by Villages*
Tahun / Years 2010

	Desa <i>Villages</i>	Puskesmas	Pustu	Apotik	Praktek Bidan
	(1)	(2)	(3)	(4)	(5)
01.	Lubuk Nambulan	-	V	-	V
02.	Gelumbang	-	-	-	-
03.	Gunung Aji	-	-	-	V
04.	Binjai	-	-	-	-
05.	Sendawar	-	-	-	-
06.	Gunung Kembang	-	-	-	V
07.	Bunga Mas	V	-	-	V
08.	Lubuk Layang Ilir	-	-	-	-
09.	Lubuk Layang Ulu	-	-	-	-
10.	Muara Danau	-	-	-	-
11.	Paduraksa	-	-	-	-
12.	Gunung Karto	-	V	-	V
13.	Karang Endah	-	-	-	-
14.	Petikal Baru	-	-	-	V
15.	Tanda Raja	-	-	-	V

Sumber : Badan Pusat Statistik Kabupaten Lahat (Podes Diolah)
 Source : BPS of Lahat Regency

Lanjutan Table 4.6
Continued Table

	Desa Villages	Puskesmas	Pustu	Apotik	Praktek Bidan
	(1)	(2)	(3)	(4)	(5)
16.	Petikal Lama	-	-	-	V
17.	Muara Empayang	-	-	-	-
18.	Lubuk Kuta	-	-	-	V
19.	Seronggo	-	-	-	-
20.	Gedung Agung	-	-	-	-
21.	Lubuk Tampang	-	-	-	-
22.	Cecar	-	V	-	-
23.	Datar Serdang	-	-	-	-
24.	Batu Urip	-	-	-	-
25.	Tanjung Bindu	-	-	-	-
26.	Babat Lama	-	-	-	-
27.	Linggar Jaya	-	V	-	-
28.	Marga Mulia	V	-	-	-
29.	Kencana Sari	-	-	-	-
30.	Purwa Raja	-	V	-	-
31.	Cempaka Sakti	V	-	-	-
32.	Sukoharjo	-	V	-	-
Jumlah / Total 2010		3	6	-	9

Sumber : Badan Pusat Statistik Kabupaten Lahat (Podes Diolah)
Source : BPS of Lahat Regency

Lanjutan Table 4.6
Continued Table

	Desa <i>Villages</i>	Praktek Dokter	Poskes des	Polin- des	Posyan- du	Toko Obat/ jamu
	(1)	(6)	(7)	(8)	(9)	(10)
01.	Lubuk Nambulan	-	V	-	V	-
02.	Gelumbang	-	-	-	V	-
03.	Gunung Aji	-	-	V	V	-
04.	Binjai	-	-	-	V	-
05.	Sendawar	-	-	-	V	-
06.	Gunung Kembang	-	-	V	V	-
07.	Bunga Mas	V	-	-	V	V
08.	Lubuk Layang Ilir	-	-	-	V	-
09.	Lubuk Layang Ulu	-	-	-	V	-
10.	Muara Danau	-	-	-	V	-
11.	Paduraksa	-	-	-	V	-
12.	Gunung Karto	-	V	-	V	-
13.	Karang Endah	-	V	-	V	-
14.	Petikal Baru	-	V	V	V	-
15.	Tanda Raja	-	V	-	V	-

Sumber : Badan Pusat Statistik Kabupaten Lahat (Podes Diolah)

Source : BPS of Lahat Regency

Lanjutan Table 4.6
Continued Table

	Desa Villages	Praktek Dokter	Poskes des	Polin- des	Posyan- du	Toko Obat/ jamu
	(1)	(6)	(7)	(8)	(9)	(10)
16.	Petikal Lama	-	V	-	V	-
17.	Muara Empayang	-	-	-	V	-
18.	Lubuk Kuta	-	V	-	V	-
19.	Seronggo	-	-	V	V	-
20.	Gedung Agung	-	-	-	V	-
21.	Lubuk Tampang	-	-	-	V	-
22.	Cecar	-	-	-	V	-
23.	Datar Serdang	-	V	-	V	-
24.	Batu Urip	-	V	-	V	-
25.	Tanjung Bindu	-	V	-	V	-
26.	Babat Lama	-	V	-	V	-
27.	Lingar Jaya	-	V	-	V	-
28.	Marga Mulia	-	V	-	V	-
29.	Kencana Sari	-	V	V	V	-
30.	Purwa Raja	-	-	-	V	-
31.	Cempaka Sakti	-	-	-	V	-
32.	Sukoharjo	-	-	-	V	-
Jumlah / Total	2010	1	14	5	32	1

Sumber : Badan Pusat Statistik Kabupaten Lahat (Podes Diolah)

Source : BPS of Lahat Regency

Table 4.7 **Banyaknya PUS dan Peserta KB menurut Desa**
Number of PUS and Member of Current Users by Villages
Tahun / Years 2010

Desa <i>Villages</i>	PUS	Peserta KB
(1)	(2)	(3)
01. Lubuk Nambulan	236	167
02. Gelumbang	117	81
03. Gunung Aji	175	124
04. Binjai	80	56
05. Sendawar	55	41
06. Gunung Kembang	165	118
07. Bunga Mas	586	439
08. Lubuk Layang Ilir	88	61
09. Lubuk Layang Ulu	105	73
10. Muara Danau	90	63
11. Paduraksa	213	153
12. Gunung Karto	187	132
13. Karang Endah	98	68
14. Petikal Baru	86	60
15. Tanda Raja	170	119

Sumber : Badan Pusat Statistik Kabupaten Lahat (Podes Diolah)
 Source : BPS of Lahat Regency

Lanjutan Table 4.7
Continued Table

Desa <i>Villages</i>	PUS	Peserta KB
(1)	(2)	(3)
16. Petikal Lama	147	102
17. Muara Empayang	61	53
18. Lubuk Kuta	79	52
19. Seronggo	138	99
20. Gedung Agung	69	55
21. Lubuk Tampang	119	89
22. Cekar	346	252
23. Datar Serdang	81	70
24. Batu Urip	136	110
25. Tanjung Bindu	91	80
26. Babat Lama	49	45
27. Linggar Jaya	202	180
28. Marga Mulia	534	427
29. Kencana Sari	216	151
30. Purwa Raja	342	270
31. Cempaka Sakti	287	231
32. Sukoharjo	284	232
Jumlah / Total 2010	5632	4253

Sumber : Badan Pusat Statistik Kabupaten Lahat (Podes Diolah)

Source : BPS of Lahat Regency

Tabel 4.8 Banyaknya Tempat Peribadatan menurut Agama
Table 4.8 Number of Religious Worship Facility by Religion
 Tahun / Years 2010

	Desa <i>Disatrics</i>	Masjid/ Mushola <i>Mosque</i>	Gereja <i>Church</i>	Pura <i>Temple</i>	Wihara <i>Monasteries</i>
	(1)	(2)	(3)	(4)	(5)
01.	Lubuk Nambulan	1	-	-	-
02.	Gelumbang	1	-	-	-
03.	Gunung Aji	2	-	-	-
04.	Binjai	1	-	-	-
05.	Sendawar	2	-	-	-
06.	Gunung Kembang	1	-	-	-
07.	Bunga Mas	1	-	-	-
08.	Lubuk Layang Ilir	1	-	-	-
09.	Lubuk Layang Ulu	1	-	-	-
10.	Muara Danau	1	-	-	-
11.	Paduraksa	1	-	-	-
12.	Gunung Karto	1	-	-	-
13.	Karang Endah	1	-	-	-
14.	Petikal Baru	1	-	-	-
15.	Tanda Raja	1	-	-	-

Sumber : Badan Pusat Statistik Kabupaten Lahat (Podes Diolah)

Source : BPS of Lahat Regency

Lanjutan Table 4.8
Continued Table

Desa <i>Disatrics</i>	Masjid/ Mushola <i>Mosque</i>	Gereja <i>Church</i>	Pura <i>Temple</i>	Wihara <i>Monasteries</i>
(1)	(2)	(3)	(4)	(5)
16. Petikal Lama	1	-	-	-
17. Muara Empayang	1	-	-	-
18. Lubuk Kuta	1	-	-	-
19. Seronggo	1	-	-	-
20. Gedung Agung	1	-	-	-
21. Lubuk Tampang	1	-	-	-
22. Cecar	1	-	-	-
23. Datar Serdang	1	-	-	-
24. Batu Urip	2	-	-	-
25. Tanjung Bindu	1	-	-	-
26. Babat Lama	1	-	-	-
27. Linggar Jaya	2	-	-	-
28. Marga Mulia	4	-	-	-
29. Kencana Sari	1	-	-	-
30. Purwa Raja	3	-	-	-
31. Cempaka Sakti	3	1	-	-
32. Sukoharjo	3	2	-	-
Jumlah / Total 2010	45	3	-	-

Sumber : Badan Pusat Statistik Kabupaten Lahat (Podes Diolah)

Source : BPS of Lahat Regency

Tabel 4.9 Banyaknya Penderita Cacat menurut Jenisnya
Table 4.9 Number of Handicapped by Type
 Tahun / Years 2010

	Desa Villages	Tuna Netra Blind	Tuna Rungu/ Tuna Wicara Deaf/ Mute	Cacat Tubuh Physical Handicap	Cacat Mental Mental Handicap	Ex Penyakit Kronis Ex Chronically Sick
	(1)	(2)	(3)	(4)	(5)	(6)
01.	Lubuk Nambulan	1	14	5	-	5
02.	Gelumbang	2	15	4	-	-
03.	Gunung Aji	8	7	3	3	1
04.	Binjai	1	10	-	4	-
05.	Sendawar	-	4	1	1	1
06.	Gunung Kembang	3	26	10	3	-
07.	Bunga Mas	2	12	5	2	1
08.	Lubuk Layang Ilir	-	6	-	3	-
09.	Lubuk Layang Ulu	1	6	1	1	-
10.	Muara Danau	2	1	1	2	-
11.	Paduraksa	2	4	4	1	-
12.	Gunung Karto	-	15	-	5	-
13.	Karang Endah	1	4	2	2	-
14.	Petikal Baru	-	6	2	1	1
15.	Tanda Raja	-	5	3	2	-

Sumber : Badan Pusat Statistik Kabupaten Lahat (Podes Diolah)

Source : BPS of Lahat Regency

Lanjutan Table 4.9
Continued Table

	Desa <i>Villages</i>	Tuna Netra <i>Blind</i>	Tuna Rungu/ Tuna Wicara <i>Deaf/</i> <i>Mute</i>	Cacat Tubuh <i>Physical</i> <i>Handicap</i>	Cacat Mental <i>Mental</i> <i>Handicap</i>	Ex Penyakit Kronis <i>Ex</i> <i>Chronically</i> <i>Sick</i>
	(1)	(2)	(3)	(4)	(5)	(6)
16.	Petikal Lama	2	11	1	-	-
17.	Muara Empayang	-	8	5	2	-
18.	Lubuk Kuta	-	10	4	2	-
19.	Seronggo	2	7	1	1	-
20.	Gedung Agung	2	2	2	-	-
21.	Lubuk Tampang	-	5	3	1	-
22.	Cecar	3	11	11	6	-
23.	Datar Serdang	-	2	2	-	-
24.	Batu Urip	-	2	5	2	-
25.	Tanjung Bindu	1	4	-	3	-
26.	Babat Lama	1	11	-	2	-
27.	Linggar Jaya	3	2	8	3	-
28.	Marga Mulia	-	4	1	-	-
29.	Kencana Sari	-	3	3	3	-
30.	Purwa Raja	-	1	4	1	-
31.	Cempaka Sakti	-	1	2	1	-
32.	Sukoharjo	1	4	1	1	-
Jumlah / Total 2010		38	223	94	58	9

Sumber : Badan Pusat Statistik Kabupaten Lahat (Podes Diolah)

Source : BPS of Lahat Regency

Tabel 4.10 Banyaknya Kejadian Bencana Alam menurut Jenis Bencana
Table *Number of natural Disaster by Kind of Disaster*
Tahun / Years 2010

Desa <i>Villages</i>	Ban- jir <i>Flood</i>	Keba- karan <i>Fire</i>	Angin Topan <i>Hurri- canes</i>	Tanah Longsor <i>Land Slide</i>	Gempa Bumi <i>Earth Quake</i>	Lain- nya <i>Others</i>
(1)	(2)	(3)	(4)	(5)	(6)	(7)
01. Lubuk Nambulan	-	-	-	-	-	-
02. Gelumbang	-	-	-	-	-	-
03. Gunung Aji	-	-	-	-	-	-
04. Binjai	-	-	-	-	-	-
05. Sendawar	-	-	-	-	-	-
06. Gunung Kembang	-	-	-	-	-	-
07. Bunga Mas	-	-	-	-	-	-
08. Lubuk Layang Ilir	-	-	-	-	-	-
09. Lubuk Layang Ulu	-	-	-	-	-	-
10. Muara Danau	-	-	-	-	-	-
11. Paduraksa	-	-	-	-	-	-
12. Gunung Karto	-	-	-	-	-	-
13. Karang Endah	-	-	-	-	-	-
14. Petikal Baru	-	-	-	-	-	-
15. Tanda Raja	-	-	-	-	-	-

Sumber : Badan Pusat Statistik Kabupaten Lahat (Podes Diolah)

Source : BPS of Lahat Regency

Lanjutan Table 4.10
Continued Table

Desa Villages	Ban- jir Flood	Keba- karan Fire	Angin Topan Hurri- canes	Tanah Longsor Land Slide	Gempa Bumi Earth Quake	Lain- nya Others
(1)	(2)	(3)	(4)	(5)	(6)	(7)
16. Petikal Lama	-	-	-	-	-	-
17. Muara Empayang	-	-	-	-	-	-
18. Lubuk Kuta	-	-	-	-	-	-
19. Seronggo	-	-	-	-	-	-
20. Gedung Agung	-	-	-	-	-	-
21. Lubuk Tampang	-	-	-	-	-	-
22. Cekar	-	-	-	-	-	-
23. Datar Serdang	-	-	-	-	-	-
24. Batu Urip	-	-	-	-	-	-
25. Tanjung Bindu	-	-	-	-	-	-
26. Babat Lama	-	-	-	-	-	-
27. Linggar Jaya	-	-	-	-	-	-
28. Marga Mulia	-	-	-	-	-	-
29. Kencana Sari	-	-	-	-	-	-
30. Purwa Raja	-	-	-	-	-	-
31. Cempaka Sakti	-	-	-	-	-	-
32. Sukoharjo	-	-	-	-	-	-
Jumlah / Total 2010	-	-	-	-	-	-

Sumber : Badan Pusat Statistik Kabupaten Lahat (Podes Diolah)

Source : BPS of Lahat Regency

Tabel 4.11 Banyaknya Kejadian Kejahatan menurut Jenisnya
Table 4.11 *Number of Crime by Kind of Crime*
Tahun / Years 2010

Desa <i>Villages</i>	Pengani- yaan <i>Oppression</i>	Pencurian <i>Robbery</i>	Perampo- kan <i>Seize</i>	Perkosaan <i>Rape</i>	Pembunu- han <i>Kill</i>	Lainnya <i>Others</i>
(1)	(2)	(3)	(4)	(5)	(6)	(7)
01. Lubuk Nambulan	-	-	-	-	-	-
02. Gelumbang	-	V	-	-	-	-
03. Gunung Aji	-	-	-	-	-	-
04. Binjai	-	-	-	-	-	-
05. Sendawar	-	-	-	-	-	-
06. Gunung Kembang	-	V	-	-	-	-
07. Bunga Mas	-	V	-	-	-	-
08. Lubuk Layang Ilir	-	-	-	-	-	-
09. Lubuk Layang Ulu	-	-	-	-	-	-
10. Muara Danau	-	-	-	-	-	-
11. Paduraksa	-	V	-	-	-	-
12. Gunung Karto	-	V	-	-	-	-
13. Karang Endah	-	V	-	-	-	-
14. Petikal Baru	-	V	-	-	-	-
15. Tanda Raja	-	V	-	-	-	-

Sumber : Badan Pusat Statistik Kabupaten Lahat (Podes Diolah)
 Source : BPS of Lahat Regency

Lanjutan Table 4.11
Continued Table

Desa <i>Villages</i>	Pengani- yaan <i>Oppression</i>	Pencurian <i>Robbery</i>	Perampo- kan <i>Seize</i>	Perkosaan <i>Rape</i>	Pembunu- han <i>Kill</i>	Lainnya <i>Others</i>
(1)	(2)	(3)	(4)	(5)	(6)	(7)
16. Petikal Lama	-	V	-	-	-	-
17. Muara Empayang	-	V	-	-	-	-
18. Lubuk Kuta	-	-	-	-	-	-
19. Seronggo	-	-	-	-	-	-
20. Gedung Agung	-	-	-	-	-	-
21. Lubuk Tampang	-	-	-	-	-	-
22. Cecar	-	V	-	-	-	-
23. Datar Serdang	-	V	-	-	-	-
24. Batu Urip	-	-	-	-	-	-
25. Tanjung Bindu	-	-	-	-	-	-
26. Babat Lama	-	-	-	-	-	-
27. Linggar Jaya	-	V	-	-	-	-
28. Marga Mulia	-	V	-	-	-	-
29. Kencana Sari	-	-	-	-	-	-
30. Purwa Raja	-	V	-	-	-	-
31. Cempaka Sakti	-	-	-	-	-	-
32. Sukoharjo	-	-	-	-	-	-
Jumlah / Total 2010	-	15	-	-	-	-

Sumber : Badan Pusat Statistik Kabupaten Lahat (Podes Diolah)

Source : BPS of Lahat Regency

Tabel
Table **4.12** **Banyaknya Fasilitas Olah Raga menurut Desa**
Tahun / Years 2010
Number of sports facilities in the village 2010

	Desa <i>Villages</i>	Sepak bola	Volly	Tennis Meja	Bulu Tangkis
	(1)	(2)	(3)	(4)	(5)
01.	Lubuk Nambulan	-	V	-	V
02.	Gelumbang	V	V	-	V
03.	Gunung Aji	-	V	-	V
04.	Binjai	-	V	-	-
05.	Sendawar	-	V	-	V
06.	Gunung Kembang	V	V	V	V
07.	Bunga Mas	V	V	V	V
08.	Lubuk Layang Ilir	-	V	-	-
09.	Lubuk Layang Ulu	V	V	-	V
10.	Muara Danau	-	V	-	-
11.	Paduraksa	-	-	-	V
12.	Gunung Karto	-	V	-	V
13.	Karang Endah	-	V	-	V
14.	Petikal Baru	V	V	-	-
15.	Tanda Raja	V	V	-	V

Sumber : Badan Pusat Statistik Kabupaten Lahat (Podes Diolah)
Source : BPS of Lahat Regency

Lanjutan Table 4.12
Continued Table

Desa Villages	Sepak bola	Volly	Tennis Meja	Bulu Tangkis
(1)	(2)	(3)	(4)	(5)
16. Petikal Lama	-	V	-	-
17. Muara Empayang	-	V	-	-
18. Lubuk Kuta	-	V	-	V
19. Seronggo	-	V	-	V
20. Gedung Agung	-	-	-	-
21. Lubuk Tampang	V	V	-	V
22. Cekar	V	V	-	V
23. Datar Serdang	-	V	-	-
24. Batu Urip	-	V	-	-
25. Tanjung Bindu	-	V	-	-
26. Babat Lama	-	V	-	V
27. Linggar Jaya	V	V	-	V
28. Marga Mulia	V	V	V	V
29. Kencana Sari	V	V	V	V
30. Purwa Raja	V	V	V	V
31. Cempaka Sakti	V	V	V	-
32. Sukoharjo	V	V	V	V
Jumlah	12	27	7	21

Sumber : Badan Pusat Statistik Kabupaten Lahat (Podes Diolah)

Source : BPS of Lahat Regency

Tabel 4.13 Banyaknya Organisasi Kemasyarakatan menurut Jenisnya dan Desa Tahun / Years 2010
Number of community organization by type and country. 2010

	Desa Villages	Kelompok Pengajian	Kelompok Kebaktian	Persatuan Kematian	LSM
	(1)	(2)	(3)	(4)	(5)
01.	Lubuk Nambulan	V	-	V	-
02.	Gelumbang	V	-	V	-
03.	Gunung Aji	V	-	V	-
04.	Binjai	V	-	V	-
05.	Sendawar	V	-	V	-
06.	Gunung Kembang	V	-	V	-
07.	Bunga Mas	V	-	V	V
08.	Lubuk Layang Ilir	V	-	V	-
09.	Lubuk Layang Ulu	V	-	V	-
10.	Muara Danau	V	-	V	-
11.	Paduraksa	V	-	V	-
12.	Gunung Karto	V	-	V	-
13.	Karang Endah	V	-	V	-
14.	Petikal Baru	V	-	V	-
15.	Tanda Raja	V	-	V	-

Sumber : Badan Pusat Statistik Kabupaten Lahat (Podes Diolah)
 Source : BPS of Lahat Regency

Lanjutan Table 4.13
Continued Table

Desa Villages	Kelompok Pengajian	Kelompok Kebaktian	Persatuan Kematian	LSM
(1)	(2)	(3)	(4)	(5)
16. Petikal Lama	V	-	V	-
17. Muara Empayang	V	-	V	-
18. Lubuk Kuta	V	-	V	-
19. Seronggo	V	-	V	-
20. Gedung Agung	V	-	V	-
21. Lubuk Tampang	V	-	V	-
22. Cekar	V	-	V	-
23. Datar Serdang	V	-	V	-
24. Batu Urip	V	-	V	-
25. Tanjung Bindu	V	-	V	-
26. Babat Lama	V	-	V	-
27. Linggar Jaya	V	-	V	-
28. Marga Mulia	V	V	V	V
29. Kencana Sari	V	-	V	-
30. Purwa Raja	V	-	V	-
31. Cempaka Sakti	V	-	V	-
32. Sukoharjo	V	-	V	-
Jumlah	32	1	32	2

Sumber : Badan Pusat Statistik Kabupaten Lahat (Podes Diolah)

Source : BPS of Lahat Regency

Tabel
Table **4.14** **Keperluan Air Minum/Memasak Sebagian Besar Masyarakat menurut Sumbernya Tahun / Years 2010**
Drink/Cooking purpose most of people according of source.2010

Desa <i>Villages</i>	PAM	Sumur	Mata Air	Sungai
(1)	(2)	(3)	(4)	(5)
01. Lubuk Nambulan	-	V	-	-
02. Gelumbang	-	V	-	-
03. Gunung Aji	-	V	-	-
04. Binjai	-	V	-	-
05. Sendawar	-	V	-	-
06. Gunung Kembang	-	V	-	-
07. Bunga Mas	-	V	-	-
08. Lubuk Layang Ilir	-	V	-	-
09. Lubuk Layang Ulu	-	V	-	-
10. Muara Danau	-	V	-	-
11. Paduraksa	-	V	-	-
12. Gunung Karto	-	V	-	-
13. Karang Endah	-	V	-	-
14. Petikal Baru	-	V	-	-
15. Tanda Raja	-	V	-	-

Sumber : Badan Pusat Statistik Kabupaten Lahat (Podes Diolah)

Source : BPS of Lahat Regency

Lanjutan Table 4.14
Continued Table

Desa Villages	PAM	Sumur	Mata Air	Sungai
(1)	(2)	(3)	(4)	(5)
16. Petikal Lama	-	V	-	-
17. Muara Empayang	-	V	-	-
18. Lubuk Kuta	-	-	-	V
19. Seronggo	-	V	-	-
20. Gedung Agung	-	V	-	-
21. Lubuk Tampang	-	V	-	-
22. Cekar	-	-	-	V
23. Datar Serdang	-	V	-	-
24. Batu Urip	-	V	-	-
25. Tanjung Bindu	-	V	-	-
26. Babat Lama	-	-	-	V
27. Linggar Jaya	-	V	-	-
28. Marga Mulia	-	V	-	-
29. Kencana Sari	-	V	-	-
30. Purwa Raja	-	V	-	-
31. Cempaka Sakti	-	V	-	-
32. Sukoharjo	-	V	-	-

Sumber : Badan Pusat Statistik Kabupaten Lahat (Podes Diolah)

Source : BPS of Lahat Regency

Tabel
Table **4.15** **Tempat Buang Air Besar Sebagian Besar Rumah Tangga di Kecamatan Kikim Timur Tahun / Years 2010**
Place to defecate most of households in Kikim Timur Subdistrict 2010.

Desa <i>Villages</i>	Jamban <i>Sendiri</i>	Jamban <i>Bersama</i>	Jamban <i>Umum</i>	Bukan <i>Jamban/ Sungai</i>
(1)	(2)	(3)	(4)	(5)
01. Lubuk Nambulan	-	-	-	V
02. Gelumbang	-	-	-	V
03. Gunung Aji	-	-	-	V
04. Binjai	-	-	-	V
05. Sendawar	-	-	-	V
06. Gunung Kembang	-	-	-	V
07. Bunga Mas	V	-	-	-
08. Lubuk Layang Ilir	-	-	-	V
09. Lubuk Layang Ulu	-	-	-	V
10. Muara Danau	-	-	-	V
11. Paduraksa	-	-	-	V
12. Gunung Karto	-	-	-	V
13. Karang Endah	-	-	-	V
14. Petikal Baru	-	-	V	-
15. Tanda Raja	-	-	-	V

Sumber : Badan Pusat Statistik Kabupaten Lahat (Podes Diolah)

Source : BPS of Lahat Regency

Lanjutan Table 4.15
Continued Table

Desa Villages	Jamban Sendiri	Jamban Bersama	Jamban Umum	Bukan Jamban/ Sungai
(1)	(2)	(3)	(4)	(5)
16. Petikal Lama	-	-	-	V
17. Muara Empayang	-	-	-	V
18. Lubuk Kuta	-	-	-	V
19. Seronggo	-	-	-	V
20. Gedung Agung	-	-	-	V
21. Lubuk Tampang	-	-	-	V
22. Cekar	-	-	-	V
23. Datar Serdang	-	-	-	V
24. Batu Urip	-	-	-	V
25. Tanjung Bindu	-	-	-	V
26. Babat Lama	-	-	-	V
27. Linggar Jaya	V	-	-	-
28. Marga Mulia	V	-	-	-
29. Kencana Sari	V	-	-	-
30. Purwa Raja	V	-	-	-
31. Cempaka Sakti	V	-	-	-
32. Sukoharjo	V	-	-	-

Sumber : Badan Pusat Statistik Kabupaten Lahat (Podes Diolah)

Source : BPS of Lahat Regency

<http://www.lahatkab.bps.go.id>



V. PERTANIAN *Agriculture*

Pembangunan di bidang perekonomian yang dilakukan pemerintah dalam tahapan pembangunan yang telah dilaksanakan, diarahkan pada sektor industri dengan didukung oleh sektor pertanian yang tangguh. Perkembangan di sektor pertanian menjadi lebih penting lagi disebabkan jumlah penduduk yang berusaha di bidang pertanian masih sangat besar.

Dalam tabel 5.1 dan tabel 5.2 mengenai luas wilayah menurut penggunaan lahan menunjukkan bahwa luas lahan sawah di Kecamatan Kikim Timur sebesar 343 ha dimana 88 ha berpengairan non teknis dan sisanya tidak berpengairan, adapun luas lahan sawah terluas berada di Desa Karang Endah yaitu sebesar 75 ha.

Sementara itu luas lahan perkebunan di Kecamatan Kikim Timur sebesar 51.927,5 ha terluas berada di Desa Bunga Mas yang mencapai 6.088 ha.

Tabel 5.1
Table

Luas Desa Menurut Penggunaan Lahan
di Kecamatan Kikim Timur
Villages Area by Utilization in Kikim Timur Subdistrict
Tahun / Year 2010

Desa <i>Villages</i>	Lahan Sawah (ha) <i>Wetland</i>	Lahan Perkebunan (ha) <i>Plantation</i>	Lahan Non Pertanian (ha) <i>Non Plantation</i>	Jumlah/ Total
(1)	(2)	(3)	(4)	(5)
01. Lubuk Nambulan	51,00	192,00	26	269
02. Gelumbang	10,00	157,00	21	188
03. Gunung Aji	-	315,00	35	350
04. Binjai	4,00	1843,50	143,5	1991
05. Sendawar	-	1347,00	106	1453
06. Gunung Kembang	-	1095,00	89	1184
07. Bunga Mas	-	6088,00	477	6565
08. Lubuk Layang Ilir	5,00	390,00	36	431
09. Lubuk Layang Ulu	-	4945,00	383	5328
10. Muara Danau	-	2497,00	194	2691
11. Paduraksa	-	142,00	19	161
12. Gunung Karto	52,00	238,00	33	323
13. Karang Endah	75,00	265,00	37	377
14. Petikal Baru	-	346,00	31	377
15. Tanda Raja	-	495,00	43	538

Sumber : Badan Pusat Statistik Kabupaten Lahat (Podes Diolah)

Source : BPS of Lahat Regency

Lanjutan Table 5.1
Continued Table

Desa Villages	Lahan Sawah (ha) Wetland	Lahan Perkebuna n(ha) Plantation	Lahan Non Pertanian(ha) Non Plantation	Jumlah/ Total
(1)	(2)	(3)	(4)	(5)
16. Petikal Lama	-	344,00	33	377
17. Muara Empayang	-	196,00	19	215
18. Lubuk Kuta	-	646,00	54	700
19. Seronggo	-	445,50	38,5	484
20. Gedung Agung	-	596,50	49,5	646
21. Lubuk Tampang	-	1095,00	89	1184
22. Cecar	-	5695,00	440	6135
23. Datar Serdang	-	698,00	55	753
24. Batu Urip	-	697,00	56	753
25. Tanjung Bindu	-	199,00	16	215
26. Babat Lama	-	249,00	20	269
27. Linggar Jaya	21,00	2173,00	174	2368
28. Marga Mulia	10,00	4083,00	320	4413
29. Kencana Sari	34,00	4462,00	347	4843
30. Purwa Raja	50,00	2937,00	236	3223
31. Cempaka Sakti	21,00	2973,00	235	3229
32. Sukoharjo	10,00	4083,00	320	4413
Jumlah/Total 2010	343,00	51927,50	4174,50	56.445

Sumber : Badan Pusat Statistik Kabupaten Lahat (Podes Diolah)

Source : BPS of Lahat Regency

Tabel 5.2 Luas Lahan Sawah Menurut Jenis Pengairan
Table 5.2 Wet Land Area by Type of cultivation
Tahun / Year 2010

Desa Villages	Tehnis/ Technical	Non Tehnis/ Non Technical	Tadah Hujan/ Rainfed	Tdk Berpengairan
(1)	(2)	(3)	(4)	(5)
01. Lubuk Nambulan	-	-	-	51,00
02. Gelumbang	-	-	-	10,00
03. Gunung Aji	-	-	-	-
04. Binjai	-	2,00	-	2,00
05. Sendawar	-	-	-	-
06. Gunung Kembang	-	-	-	-
07. Bunga Mas	-	-	-	-
08. Lubuk Layang Ilir	-	-	-	5,00
09. Lubuk Layang Ulu	-	-	-	-
10. Muara Danau	-	-	-	-
11. Paduraksa	-	-	-	-
12. Gunung Karto	-	52,00	-	-
13. Karang Endah	-	-	-	75,00
14. Petikal Baru	-	-	-	-
15. Tanda Raja	-	-	-	-

Sumber : Badan Pusat Statistik Kabupaten Lahat (Podes Diolah)

Source : BPS of Lahat Regency

Lanjutan Table 5.2
Continued Table

Desa Villages	Tehnis/ Technical	Non Tehnis/ Non Technical	Tadah Hujan/ Rainfed	Tdk Berpengairan
(1)	(2)	(3)	(4)	(5)
16. Petikal Lama	-	-	-	-
17. Muara Empayang	-	-	-	-
18. Lubuk Kuta	-	-	-	-
19. Seronggo	-	-	-	-
20. Gedung Agung	-	-	-	-
21. Lubuk Tampang	-	-	-	-
22. Cecar	-	-	-	-
23. Datar Serdang	-	-	-	-
24. Batu Urip	-	-	-	-
25. Tanjung Bindu	-	-	-	-
26. Babat Lama	-	-	-	-
27. Linggar Jaya	-	-	-	21,00
28. Marga Mulia	-	-	-	10,00
29. Kencana Sari	-	34,00	-	-
30. Purwa Raja	-	-	-	50,00
31. Cempaka Sakti	-	-	-	21,00
32. Sukoharjo	-	-	-	10,00
Jumlah/Total 2010	-	88,00	-	255,00

Sumber : Badan Pusat Statistik Kabupaten Lahat (Podes Diolah)

Source : BPS of Lahat Regency

<http://www.lahatkab.bps.go.id>



VI. EKONOMI

Economic

Pada tahun 2010 di Kikim Timur unit usaha yang terbanyak adalah warung kelontong/manisan yakni 269 usaha yang tersebar di semua desa, ada pun desa paling terbanyak unit usaha warung kelontong adalah Desa Cecar, secara rinci dapat dilihat pada Tabel 6.1

Sementara itu jumlah pasar di Kecamatan Kikim Timur relatif banyak dibandingkan kecamatan lainnya, hal ini terlihat dalam tabel 6.3 yang menunjukkan bahwa ada 17 pasar yang tersebar di beberapa desa, akan tetapi dari 17 pasar yang ada semuanya berstatus pasar kalangan.

Di wilayah kecamatan Kikim Timur sebanyak 32 desa sudah teraliri listrik PLN dengan banyaknya pelanggan sebanyak 4.513 pelanggan, secara rinci dapat dilihat pada tabel 6.2.

Tabel **6.1** **Jumlah Unit Usaha menurut Jenisnya**
Table **6.1** *Number of Establishments by Kind*
Tahun / Year 2010

	Desa <i>Villages</i>	Industri dr Kayu	Industri Anyaman	Industri Makanan & Minuman/Hu ller Kopi	Rumah Makan
	(1)	(2)	(3)	(4)	(5)
01.	Lubuk Nambulan	-	-	4	-
02.	Gelumbang	-	-	1	-
03.	Gunung Aji	-	-	3	-
04.	Binjai	-	-	2	-
05.	Sendawar	-	-	2	-
06.	Gunung Kembang	-	-	3	-
07.	Bunga Mas	3	-	2	5
08.	Lubuk Layang Ilir	-	-	2	-
09.	Lubuk Layang Ulu	-	-	2	-
10.	Muara Danau	-	-	-	-
11.	Paduraksa	-	-	2	-
12.	Gunung Karto	1	-	2	-
13.	Karang Endah	-	-	-	-
14.	Petikal Baru	-	-	-	-
15.	Tanda Raja	-	-	1	2

Sumber : Badan Pusat Statistik Kabupaten Lahat (Podes Diolah)

Source : BPS of Lahat Regency

Lanjutan Table 6.1
Continued Table

	Desa Villages	Industri dr Kayu	Industri Anyaman	Industri Makanan & Minuman/Hu ller Kopi	Rumah Makan
	(1)	(2)	(3)	(4)	(5)
16.	Petikal Lama	1	-	2	-
17.	Muara Empayang	-	-	2	-
18.	Lubuk Kuta	-	-	4	-
19.	Seronggo	-	-	4	-
20.	Gedung Agung	-	-	-	-
21.	Lubuk Tampang	1	-	3	-
22.	Cecar	-	-	2	-
23.	Datar Serdang	-	-	4	-
24.	Batu Urip	-	-	2	-
25.	Tanjung Bindu	-	3	-	-
26.	Babat Lama	-	-	-	-
27.	Linggar Jaya	1	-	-	-
28.	Marga Mulia	4	1	3	-
29.	Kencana Sari	-	-	2	-
30.	Purwa Raja	3	-	5	-
31.	Cempaka Sakti	2	-	3	-
32.	Sukoharjo	2	-	2	-
Jumlah / Total 2010		18	4	64	7

Sumber : Badan Pusat Statistik Kabupaten Lahat (Podes Diolah)

Source : BPS of Lahat Regency

Lanjutan Tabel 6.1
Continued Table

	Desa Villages	Warung Kelontong/ Manisan	Kedai Makanan/ Minuman	Penginapan	Bengkel
	(1)	(2)	(3)	(4)	(5)
01.	Lubuk Nambulan	9	-	-	1
02.	Gelumbang	10	3	-	-
03.	Gunung Aji	11	-	-	-
04.	Binjai	5	3	-	-
05.	Sendawar	3	3	-	-
06.	Gunung Kembang	6	2	-	1
07.	Bunga Mas	12	6	-	2
08.	Lubuk Layang Ilir	5	-	-	-
09.	Lubuk Layang Ulu	6	2	-	-
10.	Muara Danau	8	3	-	-
11.	Paduraksa	8	4	-	-
12.	Gunung Karto	17	5	-	1
13.	Karang Endah	5	2	-	1
14.	Petikal Baru	6	3	-	1
15.	Tanda Raja	13	-	-	-

Sumber : Badan Pusat Statistik Kabupaten Lahat (Podes Diolah)
Source : BPS of Lahat Regency

Lanjutan Tabel 6.1
Continued Table

	Desa Villages	Warung Kelontong/ Manisan	Kedai Makanan/ Minuman	Penginapan	Bengkel
	(1)	(2)	(3)	(4)	(5)
16.	Petikal Lama	12	-	-	-
17.	Muara Empayang	3	-	-	-
18.	Lubuk Kuta	5	2	-	-
19.	Seronggo	12	2	-	-
20.	Gedung Agung	2	-	-	-
21.	Lubuk Tampang	7	-	-	-
22.	Cecar	22	2	-	1
23.	Datar Serdang	6	-	-	-
24.	Batu Urip	5	-	-	-
25.	Tanjung Bindu	5	-	-	-
26.	Babat Lama	2	-	-	-
27.	Linggar Jaya	7	-	-	-
28.	Marga Mulia	6	6	-	1
29.	Kencana Sari	15	1	-	-
30.	Purwa Raja	12	4	-	-
31.	Cempaka Sakti	12	-	-	1
32.	Sukoharjo	12	3	-	1
Jumlah / Total 2010		269	56	-	11

Sumber : Badan Pusat Statistik Kabupaten Lahat (Podes Diolah)
Source : BPS of Lahat Regency

Tabel 6.2 Jumlah Desa Yang Telah Terjangkau Listrik dan Pelanggan
Table Number of Served Village and Customers

Desa <i>Villages</i>	Terjangkau / <i>Served</i>	Pelanggan / Customer (KK)
(1)	(2)	(3)
01. Lubuk Nambulan	V	105
02. Gelumbang	V	87
03. Gunung Aji	V	147
04. Binjai	V	60
05. Sendawar	V	61
06. Gunung Kembang	V	75
07. Bunga Mas	V	450
08. Lubuk Layang Ilir	V	95
09. Lubuk Layang Ulu	V	65
10. Muara Danau	V	91
11. Paduraksa	V	124
12. Gunung Karto	V	126
13. Karang Endah	V	65
14. Petikal Baru	V	97
15. Tanda Raja	V	151

Sumber : Badan Pusat Statistik Kabupaten Lahat (Podes Diolah)
Source : BPS- Statistic of Lahat Regency

Lanjutan Table 6.2
Continued Table

Desa <i>Villages</i>	Terjangkau / <i>Served</i>	Pelanggan / Customer (KK)
(1)	(2)	(3)
16. Petikal Lama	V	208
17. Muara Empayang	V	49
18. Lubuk Kuta	V	84
19. Seronggo	V	120
20. Gedung Agung	V	92
21. Lubuk Tampang	V	170
22. Cekar	V	420
23. Datar Serdang	V	103
24. Batu Urip	V	32
25. Tanjung Bindu	V	56
26. Babat Lama	V	40
27. Linggar Jaya	V	224
28. Marga Mulia	V	400
29. Kencana Sari	V	133
30. Purwa Raja	V	260
31. Cempaka Sakti	V	173
32. Sukoharjo	V	150
Jumlah / Total 2010	25	4513

Sumber : Badan Pusat Statistik Kabupaten Lahat (Podes Diolah)

Source : BPS of Lahat Regency

Tabel 6.3 Jumlah Pasar Menurut Jenisnya di Kecamatan Kikim Timur
Table Number of Market by Types In Kikim Timur District
 Tahun / Year 2010

Desa Villages	Pasar Inpres	Pasar Swadaya	Kalangan
(1)	(2)	(3)	(4)
01. Lubuk Nambulan	-	-	1
02. Gelumbang	-	-	1
03. Gunung Aji	-	-	1
04. Binjai	-	-	-
05. Sendawar	-	-	-
06. Gunung Kembang	-	-	1
07. Bunga Mas	-	-	1
08. Lubuk Layang Ilir	-	-	-
09. Lubuk Layang Ulu	-	-	-
10. Muara Danau	-	-	-
11. Paduraksa	-	-	1
12. Gunung Karto	-	-	1
13. Karang Endah	-	-	-
14. Petikal Baru	-	-	-
15. Tanda Raja	-	-	-

Sumber : Badan Pusat Statistik Kabupaten Lahat (Podes Diolah)
 Source : BPS of Lahat Regency

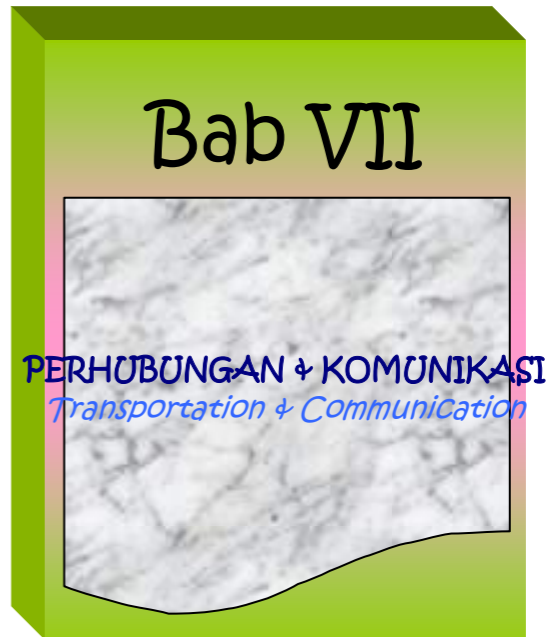
Lanjutan Table 6.3
Continued Table

Desa Villages	Pasar Inpres	Pasar Swadaya	Kalangan
(1)	(2)	(3)	(4)
16. Petikal Lama	-	-	1
17. Muara Empayang	-	-	-
18. Lubuk Kuta	-	-	1
19. Seronggo	-	-	1
20. Gedung Agung	-	-	-
21. Lubuk Tampang	-	-	-
22. Cekar	-	-	-
23. Datar Serdang	-	-	1
24. Batu Urip	-	-	1
25. Tanjung Bindu	-	-	-
26. Babat Lama	-	-	-
27. Linggar Jaya	-	-	1
28. Marga Mulia	-	-	1
29. Kencana Sari	-	-	1
30. Purwa Raja	-	-	1
31. Cempaka Sakti	-	-	1
32. Sukoharjo	-	-	-
Jumlah / Total 2010	-	-	17

Sumber : Badan Pusat Statistik Kabupaten Lahat (Podes Diolah)

Source : BPS of Lahat Regency

<http://www.lahatkab.bps.go.id>



VII. PERHUBUNGAN DAN KOMUNIKASI *Transportation and Communication*

Jalan merupakan suatu sarana / prasarana yang sangat vital bagi perkembangan ekonomi dan transportasi suatu daerah, semakin baik dan banyak jalan maka semakin lancar dan berkembang perekonomian di daerah tersebut. Sebagian besar kondisi jalan menuju desa se-Kecamatan Kikim Timur relatif lebih baik, hal ini dapat dilihat dari 32 desa sebanyak 21 jalan menuju desa sudah diaspal, sebanyak 6 desa sudah diperkeras, sedangkan sebanyak 4 (empat) desa masih lapisan tanah.

Selain jalan, sarana/prasarana pos dan telekomunikasi juga sangat membantu cepat lambatnya pergerakan perekonomian suatu daerah. Di Kecamatan Kikim Timur jumlah sarana dan prasarana pos dan telekomunikasi masih sangat minim hal ini dapat dilihat pada tabel 7.2 yang menunjukkan tidak ada fasilitas telekomunikasi seperti wartel dan warnet di kecamatan ini, namun keberadaan signal telpon genggam sangat membantu komunikasi di Kecamatan Kikim Timur, dikarenakan seluruh desa sudah terjangkau signal telpon genggam, hal ini menunjukkan indikator bahwa sebagian besar masyarakat di Kecamatan Kikim Timur telah menikmati fasilitas komunikasi.

Tabel 7.1
Table

**Jenis Permukaan Jalan Terluas
di Kecamatan Kikim Timur**
*Length of Road in Villages by Surface Layer in
Kikim Timur Sub District*
Tahun / Year 2010 (m)

	Desa <i>Villages</i>	Lapisan Permukaan/Surface Layer		
		<i>Aspal</i>	<i>Diperkeras</i>	<i>Tanah</i>
	(1)	(2)	(3)	(4)
01.	Lubuk Nambulan	√	-	-
02.	Gelumbang	√	-	-
03.	Gunung Aji	√	-	-
04.	Binjai	√	-	-
05.	Sendawar	-	√	-
06.	Gunung Kembang	√	-	-
07.	Bunga Mas	√	-	-
08.	Lubuk Layang Ilir	√	-	-
09.	Lubuk Layang Ulu	√	-	-
10.	Muara Danau	√	-	-
11.	Paduraksa	√	-	-
12.	Gunung Karto	√	-	-
13.	Karang Endah	√	-	-
14.	Petikal Baru	√	-	-
15.	Tanda Raja	√	-	-

Sumber : Badan Pusat Statistik Kabupaten Lahat (Podes Diolah)
Source : BPS of Lahat Regency

Lanjutan Table 7.1
Continued Table

	Desa <i>Villages</i>	Lapisan Permukaan/Surface Layer		
		Aspal	Diperkeras	Tanah
	(1)	(2)	(3)	(4)
16.	Petikal Lama	√	-	-
17.	Muara Empayang	√	-	-
18.	Lubuk Kuta	-	√	-
19.	Seronggo	-	√	-
20.	Gedung Agung	√	-	-
21.	Lubuk Tampang	√	-	-
22.	Cecar	√	-	-
23.	Datar Serdang	√	-	-
24.	Batu Urip	-	-	√
25.	Tanjung Bindu	-	√	-
26.	Babat Lama	-	√	-
27.	Linggar Jaya	√	-	-
28.	Marga Mulia	-	-	√
29.	Kencana Sari	-	√	-
30.	Purwa Raja	-	-	√
31.	Cempaka Sakti	-	√	-
32.	Sukoharjo	-	√	-
Jumlah		21	8	3

Sumber : Badan Pusat Statistik Kabupaten Lahat (Podes Diolah)

Source : BPS of Lahat Regency

**Banyaknya Sarana dan Prasarana Pos dan telekomunikasi
di Kecamatan Kikim Timur**
*Number of Pos and Telecommunication in
Kikim Timur District*
Tahun / Year 2010 (m)

Desa <i>Villages</i>	<i>Wartel</i>	<i>Posling</i>	<i>Warnet</i>	<i>Pos</i> <i>Pembantu</i>
(1)	(2)	(3)	(4)	(5)
01. Lubuk Nambulan	-	-	-	-
02. Gelumbang	-	-	-	-
03. Gunung Aji	-	-	-	-
04. Binjai	-	-	-	-
05. Sendawar	-	-	-	-
06. Gunung Kembang	-	-	-	-
07. Bunga Mas	-	-	-	√
08. Lubuk Layang Ilir	-	-	-	-
09. Lubuk Layang Ulu	-	-	-	-
10. Muara Danau	-	-	-	-
11. Paduraksa	-	-	-	-
12. Gunung Karto	-	-	-	-
13. Karang Endah	-	-	-	-
14. Petikal Baru	-	-	-	-
15. Tanda Raja	-	-	-	-

Sumber : Badan Pusat Statistik Kabupaten Lahat (Podes Diolah)
Source : BPS of Lahat Regency

Lanjutan Table 7.2
Continued Table

Desa	<i>Wartel</i>	<i>Posling</i>	<i>Warnet</i>	<i>Pos</i>
<i>Villages</i>				<i>Pembantu</i>
(1)	(2)	(3)	(4)	(5)
16. Petikal Lama	-	-	-	-
17. Muara Empayang	-	-	-	-
18. Lubuk Kuta	-	-	-	-
19. Seronggo	-	-	-	-
20. Gedung Agung	-	-	-	-
21. Lubuk Tampang	-	-	-	-
22. Cecar	-	-	-	-
23. Datar Serdang	-	-	-	-
24. Batu Urip	-	-	-	-
25. Tanjung Bindu	-	-	-	-
26. Babat Lama	-	-	-	-
27. Linggar Jaya	-	-	-	-
28. Marga Mulia	-	-	-	-
29. Kencana Sari	-	-	-	-
30. Purwa Raja	-	-	-	-
31. Cempaka Sakti	-	-	-	-
32. Sukoharjo	-	-	-	-
Jumlah	0	0	0	1

Sumber : Badan Pusat Statistik Kabupaten Lahat (Podes Diolah)
Source : BPS of Lahat Regency

Tabel 7.3
Table **Keberadaan Signal Telpon Genggam
di Kecamatan Kikim Timur**
Signal Hand Phone Condition in Kikim Timur District
Tahun / Year 2010 (m)

Desa <i>Villages</i>	<i>Ada Kuat</i>	<i>Ada Lemah</i>	<i>Tidak Ada</i>
(1)	(2)	(3)	(4)
01. Lubuk Nambulan	√	-	-
02. Gelumbang	-	√	-
03. Gunung Aji	√	-	-
04. Binjai	√	-	-
05. Sendawar	√	-	-
06. Gunung Kembang	√	-	-
07. Bunga Mas	√	-	-
08. Lubuk Layang Ilir	√	-	-
09. Lubuk Layang Ulu	-	√	-
10. Muara Danau	√	-	-
11. Paduraksa	√	-	-
12. Gunung Karto	√	-	-
13. Karang Endah	√	-	-
14. Petikal Baru	√	-	-
15. Tanda Raja	√	-	-

Sumber : Masing-masing Desa
Source : Each of Villages

Lanjutan Table 7.3
Continued Table

Desa <i>Villages</i>	<i>Ada Kuat</i>	<i>Ada Lemah</i>	<i>Tidak Ada</i>
(1)	(2)	(3)	(4)
16. Petikal Lama	√	-	-
17. Muara Empayang	-	√	-
18. Lubuk Kuta	-	√	-
19. Seronggo	-	√	-
20. Gedung Agung	-	√	-
21. Lubuk Tampang	√	-	-
22. Cekar	√	-	-
23. Datar Serdang	-	√	-
24. Batu Urip	-	√	-
25. Tanjung Bindu	√	-	-
26. Babat Lama	√	-	-
27. Linggar Jaya	√	-	-
28. Marga Mulia	√	-	-
29. Kencana Sari	√	-	-
30. Purwa Raja	√	-	-
31. Cempaka Sakti	-	√	-
32. Sukoharjo	-	√	-
Jumlah	22	10	

Sumber : Masing-masing Desa
Source : Each of Villages

<http://www.lahatkab.bps.go.id>



Badan Pusat Statistik Kabupaten Lahat

Jl. Bandar Jaya Lk. III Lahat

☎ (0731)321416, Fax. (731)321416

E-mail : bps1604@mailhost.bps.go.id