

KECAMATAN

INGIN JAYA

DALAM ANGKA
2015

<http://acehbesarkab.go.id>





KECAMATAN
INGIN JAYA
DALAM ANGKA
2015

<http://acehbesarkab.go.id>

KECAMATAN INGIN JAYA DALAM ANGKA 2015

ISSN : 2407-5205
No. Publikasi : 1108.15.17
Katalog BPS : 1102001.1108090

Ukuran Buku : 21 x 15cm
Jumlah Halaman : xii + 118 halaman

Naskah:
Koordinator Statistik Kecamatan (KSK) Krueng Barona Jaya

Penyunting:
Seksi Integrasi, Pengolahan, dan Diseminasi Statistik

Gambar Kulit:
Seksi Integrasi, Pengolahan, dan Diseminasi Statistik

Gambar:
Koordinator Statistik Kecamatan (KSK) Krueng Barona Jaya

Diterbitkan Oleh:
BPS Kabupaten Aceh Besar

Boleh dikutip dengan menyebutkan sumbernya



**PEMERINTAH KABUPATEN ACEH BESAR
KECAMATAN INGIN JAYA**

KATA SAMBUTAN



Dengan terbitnya publikasi Kecamatan Ingin Jaya Dalam Angka 2015 ini, kiranya dapat membantu pemerintah khususnya pemerintah Kabupaten Aceh Besar, serta konsumen data lainnya terutama dalam penyusunan suatu perencanaan, serta untuk mengetahui sejauh mana program pembangunan telah memberikan hasil bagi kepentingan masyarakat, terutama masyarakat yang berdomisili di daerah pedesaan.

Kepada Koordinator Statistik Kecamatan Krueng Barona Jaya yang telah berusaha sedemikian rupa sehingga terbitnya publikasi ini kami sampaikan penghargaan, dengan harapan agar publikasi ini dapat terlaksana dan berkelanjutan dimasa yang akan datang dengan berbagai ragam data lainnya sehingga Kecamatan Ingin Jaya dapat terbaca seindah warna aslinya, lengkap, akurat dan utuh.

Semoga adamanfaatnya.

Camat
Kecamatan Ingin Jaya,

Yuslizar, S.Sos
Nip. 19660822 198603 1 006

KATA PENGANTAR



Kecamatan Ingin Jaya Dalam Angka 2015 ini merupakan publikasi series yang diterbitkan oleh BPS. Data yang disajikan adalah data primer hasil pengumpulan dari instansi-instansi yang berada dalam wilayah kerja Kecamatan Ingin Jaya.

Adapun data yang disajikan dalam publikasi ini, secara keseluruhan menggambarkan keadaan akhir tahun 2014. Kami yakin bahwa data-data yang disajikan masih banyak kelemahan baik dalam penyediaan data yang kurang beragam maupun dalam hal penyusunan tabel. Oleh karena itu kami sangat mengharapkan saran dan kritik yang bersifat konstruktif dari para pengguna data untuk perbaikan pada penerbitan dimasa yang akan datang.

Dengan terbitnya Kecamatan Ingin Jaya Dalam Angka 2015 ini, kiranya dapat memberikan kemudahan dalam rangka penentuan proses perencanaan pembangunan, khususnya di Kecamatan Ingin Jaya. Disamping itu juga data ini dapat berguna bagi semua pengguna data baik pemerintah maupun berbagai kalangan dan lembaga swasta lainnya.

Kepada semua pihak yang telah membantu sehingga terwujudnya publikasi ini kami ucapkan terima kasih.

Semoga publikasi ini bermanfaat.

Penyusun,
KSK Ingin Jaya

Zia Ul Fajri
Nip. 19861014 200801 1 004

DAFTAR ISI

Kata Sambutan	v
Kata Pengantar	vii
Daftar Isi	ix

BAB I GEOGRAFIS

	Geografis	3
Tabel 1.1	Luas Kecamatan Dirinci Menurut Gampong dan Jenis Penggunaan Lahan di Kecamatan Ingin Jaya Tahun 2013	4
Tabel 1.2	Nama dan Luas Mukim serta Jumlah Gampong di Kecamatan Ingin Jaya Tahun 2013	6
Tabel 1.3	Nama dan Luas Gampong Dirinci menurut Mukim di Kecamatan Ingin Jaya Tahun 2013	7
Tabel 1.4	Letak Geografis Gampong di Kecamatan Ingin Jaya Tahun 2013	9

BAB II PEMERINTAHAN

Tabel 2.1	Nama-nama Pejabat Menurut Umur, Jabatan, dan Pendidikan Terakhir di Kecamatan Ingin Jaya Tahun 2013	13
Tabel 2.2	Nama-nama Imum Mukim dan Jumlah Gampong di Kecamatan Ingin Jaya Tahun 2013	14
Tabel 2.3	Nama-nama Keuchik (Kepala Gampong) Menurut Umur dan Pendidikan Terakhir di Kecamatan Ingin Jaya Tahun 2013	15
Tabel 2.4	Status Gampong, Sebutan, dan Klasifikasi Gampong di Kecamatan Ingin Jaya Tahun 2013	17
Tabel 2.5	Jumlah Aparat Masing-masing Gampong di Kecamatan Ingin Jaya Tahun 2013	19
Tabel 2.6	Jarak Masing-masing Gampong ke Ibukota Kecamatan dan Ibukota Kabupaten Aceh Besar	21

BAB III KEPENDUDUKAN

Tabel 3.1	Jumlah Penduduk Menurut Gampong dan Jenis kelamin di Kecamatan Ingin Jaya Tahun 2013	25
Tabel 3.2	Perkembangan Jumlah Penduduk menurut Gampong di Kecamatan Ingin Jaya Tahun 2011 s.d. 2013	27
Tabel 3.3	Luas Gampong, Jumlah Penduduk, dan Kepadatan Masing-masing Gampong di Kecamatan Ingin Jaya Tahun 2013	29
Tabel 3.4	Jumlah Penduduk, Rumah Tangga, dan Rata-rata Penduduk per Rumah Tangga menurut Gampong di Kecamatan Ingin Jaya Tahun 2013	31
Tabel 3.5	Persentase Penduduk Per Kelompok Umur di Kecamatan Ingin Jaya Tahun 2013	33
Tabel 3.6	Jumlah Kelahiran di Kecamatan Ingin Jaya selama Tahun 2013	34
Tabel 3.7	Jumlah Kematian di Kecamatan Ingin Jaya selama Tahun 2013	36
Tabel 3.8	Jumlah Perpindahan Penduduk di Kecamatan Ingin Jaya selama Tahun 2013	38

BAB IV SOSIAL

Tabel 4.1	Jumlah Sekolah Umum Negeri dan Swasta menurut Gampong dan Jenjang Pendidikan di Kecamatan Ingin Jaya Tahun 2013	43
Tabel 4.2	Jumlah Sekolah Agama Negeri dan Swasta menurut Gampong dan Jenjang Pendidikan di Kecamatan Ingin Jaya Tahun 2013	45
Tabel 4.3	Jumlah Sekolah, Murid, Kelas, dan Guru menurut Jenjang Pendidikan di Kecamatan Ingin Jaya Tahun 2013	47
Tabel 4.4	Kondisi Ruang Kelas Menurut Jenjang Pendidikan di Kecamatan Ingin Jaya Tahun 2013	48
Tabel 4.5	Jumlah Sarana Kesehatan di Kecamatan Ingin Jaya Tahun 2013	49
Tabel 4.6	Jumlah Tenaga Dokter dan Personil Kesehatan Unit Kerja (termasuk Pustu dan Polindes) di Kecamatan Ingin Jaya Tahun 2013	53
Tabel 4.7	Jumlah Mesjid dan Meunasah di Kecamatan Ingin Jaya Tahun 2013	54

Tabel 4.9	Keberadaan Sarana Kegiatan Olah Raga di Kecamatan Ingin Jaya Tahun 2013	56
Tabel 4.10	Sumber Air Minum Sebagian Besar Penduduk di Kecamatan Ingin Jaya Tahun 2013	58
Tabel 4.11	Banyaknya Qurban Dirinci Menurut Jenis Hewan Qurban di Kecamatan Ingin Jaya Tahun 2013	62
Tabel 4.12	Banyaknya Desa Berlistrik dan Persentasenya di Kecamatan Ingin Jaya Tahun 2013	63
Tabel 4.13	Banyaknya Pos KB dan Sub Pos KB di Kecamatan Ingin Jaya Tahun 2013	64
Tabel 4.14	Banyaknya Target Pencapaian Peserta KB Baru di Kecamatan Ingin Jaya Tahun 2013	65
Tabel 4.15	Jumlah Pasangan Usia Subur (PUS) dan Pencapaian Peserta KB Aktif di Kecamatan Ingin Jaya Tahun 2013	66
Tabel 4.16	Banyaknya Peserta KB Menurut Jenis Metode Kontrasepsi yang Digunakan di Kecamatan Ingin Jaya Tahun 2013	67
Tabel 4.17	Banyaknya Sarana Pelayanan KB yang Dimanfaatkan Akseptor Baru di Kecamatan Ingin Jaya Tahun 2013	68
Tabel 4.18	Jumlah Keluarga Sejahtera dan Pra Sejahtera di Kecamatan Ingin Jaya Tahun 2013	69
Tabel 4.19	Banyaknya Desa Menurut Sumber Penghasilan Utama Sebagian Besar Penduduk di Kecamatan Ingin Jaya Tahun 2013	74
Tabel 4.20	Banyaknya Desa yang Sebagian Besar Penduduknya Bekerja pada Sektor Pertanian Menurut Sub Sektor di Kecamatan Ingin Jaya Tahun 2013	75

BAB V PERTANIAN

Tabel 5.1	Luas Tanam, Luas Panen, dan Rata-Rata Produksi Per Hektar Menurut Jenis Padi di Kecamatan Ingin Jaya Tahun 2013	81
Tabel 5.2	Luas Tanam, Luas Panen dan Produksi Per Hektar Menurut Jenis Tanaman di Kecamatan Ingin Jaya Tahun 2013	82
Tabel 5.3	Banyaknya Tanaman, Tanaman Produktif yang Sedang Menghasilkan dan Banyaknya Produksi Menurut Jenis Tanaman di Kecamatan Ingin Jaya Tahun 2013	83
Tabel 5.4	Jumlah dan Jenis Alat/Mesin Pertanian (Alsintan) Menurut Jenis di Kecamatan Ingin Jaya Tahun 2013	84

Tabel 5.5	Luas Area dan Produksi Komoditi Menurut Jenis Tanaman di Kecamatan Ingin Jaya Tahun 2013	85
Tabel 5.6	Jumlah Populasi Ternak Besar Menurut Jenis Ternak di Kecamatan Ingin Jaya Tahun 2013	86
Tabel 5.7	Jumlah Populasi Ternak Kecil Menurut Jenis Ternak di Kecamatan Ingin Jaya Tahun 2013	87
Tabel 5.8	Jumlah Populasi Ternak Unggas Menurut Jenis Unggas di Kecamatan Ingin Jaya Tahun 2013	88
Tabel 5.9	Jumlah Pemotongan Ternak Besar di Kecamatan Ingin Jaya Tahun 2013	89
Tabel 5.10	Jumlah Pemotongan Ternak Kecil Menurut Jenis Ternak di Kecamatan Ingin Jaya Tahun 2013	90
Tabel 5.11	Jumlah Pemotongan Ternak Unggas Menurut Jenis Unggas di Kecamatan Ingin Jaya Tahun 2013	91
Tabel 5.12	Jumlah Produksi Daging Ternak Menurut Jenis Ternak di Kecamatan Ingin Jaya Tahun 2013	92
Tabel 5.13	Jumlah Produksi Kulit Ternak Menurut Jenis Ternak di Kecamatan Ingin Jaya Tahun 2013	93
Tabel 5.14	Jumlah Produksi Telur Menurut Jenis Ternak di Kecamatan Ingin Jaya Tahun 2013	94


BAB VI PERHUBUNGAN DAN KOMUNIKASI

Tabel 6.1	Jenis Permukaan Jalan Utama Antar Gampong di Kecamatan Ingin Jaya Tahun 2013	97
Tabel 6.2	Sarana Komunikasi yang Dapat Digunakan di Kecamatan Ingin Jaya Tahun 2013	99
Tabel 6.3	Jumlah Kantor Pos Indonesia dan Fasilitas Telekomunikasi di Kecamatan Ingin Jaya Tahun 2013	101
Tabel 6.4	Banyaknya Desa Menurut Keberadaan <i>Base Transceiver Station</i> (BTS) dan Sinyal Telepon Seluler di Kecamatan Ingin Jaya Tahun 2013	102

BAB VII PEREKONOMIAN

Tabel 7.1	Banyaknya Koperasi menurut Jenisnya di Kecamatan Ingin Jaya Tahun 2013	107
Tabel 7.2	Jumlah Kantor Pelayanan Nasabah Menurut Jenis Bank di Kecamatan Ingin Jaya Tahun 2013	109
Tabel 7.3	Banyaknya Industri Kecil dan Mikro Menurut Jenis Bahan Baku di Kecamatan Ingin Jaya Tahun 2013	111
Tabel 7.4	Banyaknya Sarana Perekonomian Menurut Jenis Fasilitasnya di Kecamatan Ingin Jaya Tahun 2013	119

BAB 1 GEOGRAFIS



GEOGRAFIS

Nama Kecamatan	:	Ingin Jaya
Ibukota Kecamatan	:	Lambaro
Kabupaten	:	Aceh Besar
Provinsi	:	Aceh
Luas Kecamatan	:	24,34 Km ² (2.434 Ha)
Jumlah Kemukiman	:	6 Mukim
Jumlah Gampong	:	50 Gampong
Letak Astronomis	:	5,48 - 5,53 ⁰ LU – 95,34 - 95,40 ⁰ BT
Batas – Batas Kecamatan :		
➤ Sebelah Utara	:	Kota Banda Aceh, Kecamatan Krueng Barona Jaya, dan Kecamatan Kuta Baro
➤ Sebelah Selatan	:	Kecamatan Simpang Tiga, Kecamatan Suka Makmur, dan Kecamatan Montasik
➤ Sebelah Barat	:	Kecamatan Darul Imarah
➤ Sebelah Timur	:	Kecamatan Blang Bintang

Tabel 1.1 Luas Kecamatan dirinci menurut Gampong dan Jenis Penggunaan Lahan dalam Kecamatan Ingin Jaya Tahun 2014

(Ha)

Nama Gampong	Jenis Penggunaan			Luas Gampong
	Lahan Sawah	Lahan Bukan Sawah	Lahan Non Pertanian	
(1)	(2)	(3)	(4)	(5)
01. Kayee Lee	159	0	29	188
02. Lamteungoh	45	0	22	67
03. Lubuk Sukon	1	0	40	41
04. Lubuk Gapuy	20	0	25	45
05. Lamdaya	23	1	8	32
06. Lam Ue	10	5	30	45
07. Paleuh Blang	24	0	23	47
08. Paleuh Pulo	8	0	16	24
09. Lambada	3	0	10	13
10. Lamcot	29	9	12	50
11. Lampreh Lamjampok	20	2	8	30
12. Lam Sinyeu	10	0	3	13
13. Cot Mentiwan	21	3	15	39
14. Cot Alue	43	2	16	61
15. Cot Gud	16	0	14	30
16. Cot Bada	23	0	15	38
17. Cot Suruy	5	0	20	25
18. Ajee Cut	29	0	21	50
19. Ajee Rayeuk	52	0	20	72
20. Dham Pulo	39	0	15	54
21. Pasie Lubuk	0	0	51	51
22. Ujong XII	42	0	17	59
23. Lampreh Lamteungoh	1	0	30	31
24. Bada	13	0	34	47
25. Lambaro	14	0	40	54
26. Kalut	77	0	11	88

Lanjutan Tabel 1.1

(Ha)

Nama Gampong	Jenis Penggunaan			Luas Gampong
	Lahan Sawah	Lahan Bukan Sawah	Lahan Non Pertanian	
(1)	(2)	(3)	(4)	(5)
27. Meunasah Manyet	25	0	10	35
28. Ajee Pagar Air	63	0	25	88
29. Lubok Batee	19	0	23	42
30. Siron	0	0	41	41
31. Meunasah Baro	29	0	20	49
32. Pasie Lamgarot	26	0	29	55
33. Dham Ceukok	26	0	18	44
34. Gani	53	0	33	86
35. Bueng Ceukok	3	0	11	14
36. Teubang Phuy	5	0	20	25
37. Ateuk Lueng Ie	40	0	30	70
38. Ateuk Anggok	9	0	31	40
39. Bakoy	49	0	33	82
40. Meunasah Manyang Lamgarot	7	0	12	19
41. Meunasah Tutong	13	0	10	23
42. Meunasah Deyah	29	0	14	43
43. Jurong Peujeura	34	0	43	77
44. Pantee	0	0	26	26
45. Bineh Blang	42	0	45	87
46. Reuloh	15	0	20	35
47. Tanjong	30	0	33	63
48. Meunasah Manyang Pagar Air	7	0	30	37
49. Santan	3	0	24	27
50. Meunasah Krueng	1	0	31	32
Jumlah	1.255	22	1.157	2.434

Sumber : Bapeda Kab. Aceh Besar

Tabel 1.2 Nama Mukim, Luas dan Jumlah Gampong di Kecamatan Ingin Jaya Tahun 2014

Nama Mukim	Luas (Km ²)	Jumlah Gampong
(1)	(2)	(3)
01. Lamteungoh	4,46	6
02. Lamgarot	3,12	7
03. G a n i	4,81	10
04. Lamjampok	3,23	10
05. Pagar Air	6,37	12
06. L u b o k	2,35	5

Sumber : Kantor Camat Ingin Jaya

Tabel 1.3 Nama, Luas Gampong di rinci menurut Mukim di Kecamatan Ingin Jaya, Tahun 2014

Mukim	Nama Gampong	Luas Gampong (Km ²)
(1)	(2)	(3)
Lamteungoh (Luas 4,46 Km ²)	01. Kayee Lheu	1,88
	02. B a da	0,47
	03. Lambaro	0,54
	04. Lampreh LT	0,31
	05. Lham Teungoh	0,67
	06. Ujong XII	0,59
Lamgarot (Luas 3,12 Km ²)	01. B a k o y	0,82
	02. Meunasah Manyang LG	0,19
	03. Meunasah Tutong	0,23
	04. Meunasah Deyah	0,43
	05. Meunasah Baro	0,49
	06. Pasi Lamgarot	0,55
	07. S i r o n	0,41
Pagar Air (Luas 6,37 Km ²)	01. Meunasah Kalut	0,88
	02. Meunasah Manyet	0,35
	03. Ajee Pagar Air	0,88
	04. Lubok Batee	0,42
	05. Jurong Peujera	0,77
	06. P a n t e e	0,26
	07. Bineh Blang	0,87
	08. R e u l o h	0,35
	09. T a n j o n g	0,63
	10. Meunasah Manyang PA	0,37
	11. S a n t a n	0,27
	12. Meunasah Krueng	0,32

Lanjutan Tabel 1.3

Mukim	Nama Gampong	Luas Gampong (Km ²)
(1)	(2)	(3)
G a n i (Luasnya 4,81 Km ²)	01. Cot Bada	0,38
	02. Cot Suruy	0,25
	03. Ajee Cut	0,50
	04. Ajee Rayeuk	0,72
	05. G a n i	0,86
	06. Bueng Ceukok	0,14
	07. Teubang Phuy	0,25
	08. Ateuk Lung le	0,70
	09. Ateuk Angok	0,40
	10. Cot Alue	0,61
Lamjampok (Luas 3,23 Km ²)	01. Cot Gut	0,30
	02. Cot Meuntivan	0,39
	03. Lam Daya	0,32
	04. Lam Ue	0,45
	05. Paleuh Blang	0,47
	06. Paleuh Pulo	0,24
	07. Lam Bada	0,13
	08. Lam Cot	0,50
	09. Lampreh LJP	0,30
	10. Lam Sinyeu	0,13
L u b o k (Luasnya 2,35 Km ²)	01. Lubuk Sukon	0,41
	02. Lubuk Gapuy	0,45
	03. Dham Pulo	0,54
	04. Pasi Lubok	0,51
	05. Dham Ceukok	0,44

Sumber : Bapeda Kab. Aceh Besar

Tabel 1.4 Letak Geografis Gampong dalam Kecamatan Ingin Jaya Tahun 2014

Nama Gampong	Geografis	
	Pesisir	Bukan Pesisir
(1)	(2)	(3)
01. Kayee Lee	-	✓
02. Lamteungoh	-	✓
03. Lubuk Sukon	-	✓
04. Lubuk Gapuy	-	✓
05. Lamdaya	-	✓
06. Lam Ue	-	✓
07. Paleuh Blang	-	✓
08. Paleuh Pulo	-	✓
09. Lambada	-	✓
10. Lamcot	-	✓
11. Lampreh Lamjampok	-	✓
12. Lam Sinyeu	-	✓
13. Cot Mentiwan	-	✓
14. Cot Alue	-	✓
15. Cot Gud	-	✓
16. Cot Bada	-	✓
17. Cot Suruy	-	✓
18. Ajee Cut	-	✓
19. Ajee Rayeuk	-	✓
20. Dham Pulo	-	✓
21. Pasie Lubuk	-	✓
22. Ujong XII	-	✓
23. Lampreh Lamteungoh	-	✓
24. Bada	-	✓
25. Lambaro	-	✓
26. Kalut	-	✓


Lanjutan Tabel 1.4

Nama Gampong	Geografis	
	Pesisir	Bukan Pesisir
(1)	(2)	(3)
27. Meunasah Manyet	-	✓
28. Ajee Pagar Air	-	✓
29. Lubok Batee	-	✓
30. Siron	-	✓
31. Meunasah Baro	-	✓
32. Pasie Lamgarot	-	✓
33. Dham Ceukok	-	✓
34. Gani	-	✓
35. Bueng Ceukok	-	✓
36. Teubang Phuy	-	✓
37. Ateuk Lueng Ie	-	✓
38. Ateuk Anggok	-	✓
39. Bakoy	-	✓
40. Meunasah Manyang Lamgarot	-	✓
41. Meunasah Tutong	-	✓
42. Meunasah Deyah	-	✓
43. Jurong Peujeura	-	✓
44. Pantee	-	✓
45. Bineh Blang	-	✓
46. Reuloh	-	✓
47. Tanjong	-	✓
48. Meunasah Manyang Pagar Air	-	✓
49. Santan	-	✓
50. Meunasah Krueng	-	✓
Jumlah	-	50

Sumber : *PODES 2014*

BAB 2

PEMERINTAHAN



Tabel 2.1 Nama-nama Pejabat menurut Umur, Jabatan, dan Pendidikan Terakhir dalam Kecamatan Ingin Jaya Tahun 2014

Nama/Nip	Umur	Jabatan	Pendidikan Terakhir
(1)	(2)	(3)	(4)
1. Yuslizar, S.Sos Nip. 19660822 198603 1 006	49	Camat	S1
2. Hasballah, S.Sos Nip. 19620402 198301 1 002	53	Sekcam	S1
3. Nazariah, SH Nip. 19640915 198603 2 029	51	Kasi Pemerintahan	S1
4. Hunainen, S. Sos Nip. 19681010 200112 2 006	47	Kasi Pelayanan dan Kessos	S1
5. Erlina Nip. 19630413 198503 2 014	52	Kasi Kesra & Keistimewaan Aceh	S1
6. Muwardi, SH Nip. 19680406 198903 1 016	47	Kasi Ketentraman dan Ketertiban	S1
7. Ikram, S.Ag Nip. 19760201 200701 1 018	39	Kasi Pemberdayaan Masyarakat Gampong	S1

Sumber: Kecamatan Ingin Jaya

Tabel 2.2 Nama-nama Imum Mukim dan Jumlah Gampong di Kecamatan Ingin Jaya Tahun 2014

Nama Mukim	Nama Imum Mukim	Jumlah Gampong
(1)	(2)	(3)
Lamteungoh	Tgk. Abdul Kahir	6
Lamgarot	M. Ali Sufi	7
G a n i	Mahdi Daud	10
Lamjampok	I d h a m	10
Pagar Air	H. Adnan Harun	12
L u b o k	Teuku Ubit	5

Sumber : Kecamatan Ingin Jaya

Tabel 2.3 Nama-nama Keuchik (Kepala Gampong) menurut Umur dan Pendidikan Terakhir dalam Kecamatan Ingin Jaya Tahun 2014

Nama Gampong	Nama Keuchik	Umur (Tahun)	Pendidikan Terakhir
(1)	(2)	(3)	(4)
01. Kayee Lee	Muktar	53	SMA
02. Lamteungoh	Fakri	43	SMA
03. Lubuk Sukon	H. Azwar	59	SMA
04. Lubuk Gapuy	Tarmizi Ha	50	SMA
05. Lamdaya	Imran Abdullah	51	SMA
06. Lam Ue	Ridwan	61	SMA
07. Paleuh Blang	Saifullah	56	SMA
08. Paleuh Pulo	Muhammad Tuah	45	SMA
09. Lambada	Rizal Fahmi	34	SMA
10. Lamcot	Jailani, BA	58	SMA
11. Lampreh Lamjampok	Bahtiar, Sp	47	SI
12. Lam Sinyeu	Hazrat Hamadi	28	SMA
13. Cot Mentiwan	Iswardi	59	SMP
14. Cot Alue	Zuhri, SE	45	S1
15. Cot Gud	Syaifullah	48	SMA
16. Cot Bada	Muhammad M. Ali	55	SMA
17. Cot Suruy	Ibrahim	57	SMA
18. Ajee Cut	Ismarullah	37	SMA
19. Ajee Rayeuk	Ridwan	57	SMA
20. Dham Pulo	Zakaria	56	SMA
21. Pasie Lubuk	Muhippuddin	44	SMA
22. Ujong XII	Rusdi	49	SMA
23. Lampreh Lamteungoh	Drs. Abu Nizar	44	S1
24. Bada	H. Darmawan, Sp	56	S1
25. Lambaro	Hasballah, S.Sos	55	SI
26. Kalut	Zulqarnen	39	SMA

Lanjutan Tabel 2.3

Nama Gampong	Nama Keuchik	Umur (Tahun)	Pendidikan Terakhir
(1)	(2)	(3)	(4)
27. Meunasah Manyet	H. Abdul Hamid	51	SMA
28. Ajee Pagar Air	Saiful Bahri	45	SMA
29. Lubok Batee	Bukhari Hs	53	SMA
30. Siron	T. Zoelkarnain	63	SMA
31. Meunasah Baro	Tabrani	40	SMA
32. Pasie Lamgarot	Amiruddin Abubakar	57	S1
33. Dham Ceukok	Ridwan	54	SMA
34. Gani	Bukhari, SE	49	SI
35. Bueng Ceukok	Surya	51	SMA
36. Teubang Phuy	Sudirman	58	SMA
37. Ateuk Lueng Ie	M. Dahlan	48	SMA
38. Ateuk Anggok	A. Rafar	58	SMP
39. Bakoy	Azhar	47	SMA
40. Meunasah Manyang Lamgarot	Yusri M Yahya	52	SMA
41. Meunasah Tutong	Drs, M. Ali	57	S1
42. Meunasah Deyah	Zulkarnain	38	SMA
43. Jurong Peujeura	Muchtar, BBA	57	SMA
44. Pantee	H.M. Amin	61	SMA
45. Bineh Blang	Adi Hanafiah	56	SMA
46. Reuloh	Drs. M. Isa Yusuf	55	SI
47. Tanjong	Drs. M. Nur Husin	51	S2
48. Meunasah Manyang Pagar Air	H. Muzakir Mahmud, SE	65	S1
49. Santan	Sukarni	44	SI
50. Meunasah Krueng	Ismail	54	SI

Sumber : Kantor Camat Ingin Jaya

Tabel 2.4 Status Gampong, Sebutan, dan Klasifikasi Gampong dalam Kecamatan Ingin Jaya Tahun 2014

Nama Gampong	Status Gampong	Sebutan	Klasifikasi
(1)	(2)	(3)	(4)
01. Kayee Lee	Definitif	Gampong	Swakarya
02. Lamteungoh	Definitif	Gampong	Swasembada
03. Lubuk Sukon	Definitif	Gampong	Swasembada
04. Lubuk Gapuy	Definitif	Gampong	Swasembada
05. Lamdaya	Definitif	Gampong	Swasembada
06. Lam Ue	Definitif	Gampong	Swasembada
07. Paleuh Blang	Definitif	Gampong	Swasembada
08. Paleuh Pulo	Definitif	Gampong	Swasembada
09. Lambada	Definitif	Gampong	Swasembada
10. Lamcot	Definitif	Gampong	Swasembada
11. Lampreh Lamjampok	Definitif	Gampong	Swasembada
12. Lam Sinyeu	Definitif	Gampong	Swasembada
13. Cot Mentiwan	Definitif	Gampong	Swasembada
14. Cot Alue	Definitif	Gampong	Swakarya
15. Cot Gud	Definitif	Gampong	Swakarya
16. Cot Bada	Definitif	Gampong	Swakarya
17. Cot Suruy	Definitif	Gampong	Swasembada
18. Ajee Cut	Definitif	Gampong	Swasembada
19. Ajee Rayeuk	Definitif	Gampong	Swasembada
20. Dham Pulo	Definitif	Gampong	Swasembada
21. Pasi Lubuk	Definitif	Gampong	Swakarya
22. Ujong XII	Definitif	Gampong	Swakarya
23. Lampreh Lamteungoh	Definitif	Gampong	Swakarya
24. Bada	Definitif	Gampong	Swakarya
25. Lambaro	Definitif	Gampong	Swasembada
26. Kalut	Definitif	Gampong	Swakarya

Lanjutan Tabel 2.4

Nama Gampong	Status Gampong	Sebutan	Klasifikasi
(1)	(2)	(3)	(4)
27. Meunasah Manyet	Definitif	Gampong	Swakarya
28. Ajee Pagar Air	Definitif	Gampong	Swasembada
29. Lubok Batee	Definitif	Gampong	Swasembada
30. Siron	Definitif	Gampong	Swasembada
31. Meunasah Baro	Definitif	Gampong	Swasembada
32. Pasie Lamgarot	Definitif	Gampong	Swasembada
33. Dham Ceukok	Definitif	Gampong	Swasembada
34. Gani	Definitif	Gampong	Swasembada
35. Bueng Ceukok	Definitif	Gampong	Swakarya
36. Teubang Phuy	Definitif	Gampong	Swakarya
37. Ateuk Lueng Ie	Definitif	Gampong	Swakarya
38. Ateuk Anggok	Definitif	Gampong	Swakarya
39. Bakoy	Definitif	Gampong	Swasembada
40. Meunasah Manyang Lamgarot	Definitif	Gampong	Swasembada
41. Meunasah Tutong	Definitif	Gampong	Swasembada
42. Meunasah Deyah	Definitif	Gampong	Swasembada
43. Jurong Peujeura	Definitif	Gampong	Swasembada
44. Pantee	Definitif	Gampong	Swasembada
45. Bineh Blang	Definitif	Gampong	Swasembada
46. Reuloh	Definitif	Gampong	Swakarya
47. Tanjong	Definitif	Gampong	Swasembada
48. Meunasah Manyang Pagar Air	Definitif	Gampong	Swasembada
49. Santan	Definitif	Gampong	Swasembada
50. Meunasah Krueng	Definitif	Gampong	Swasembada

Sumber : Kantor Camat Ingin Jaya

Tabel 2.5 Jumlah Aparat Masing-masing Gampong dalam Kecamatan Ingin Jaya Tahun 2014

Nama Gampong	Keuchik	Sekdes	Kepala Dusun	Kepala Urusan
(1)	(2)	(3)	(4)	(5)
01. Kayee Lee	1	1	4	4
02. Lamteungoh	1	1	3	4
03. Lubuk Sukon	1	1	4	4
04. Lubuk Gapuy	1	1	4	4
05. Lamdaya	1	1	3	1
06. Lam Ue	1	1	3	1
07. Paleuh Blang	1	1	4	1
08. Paleuh Pulo	1	1	4	4
09. Lambada	1	1	4	4
10. Lamcot	1	1	3	1
11. Lampreh Lamjampok	1	1	3	1
12. Lam Sinyeu	1	1	2	1
13. Cot Mentiwan	1	1	3	1
14. Cot Alue	1	1	3	1
15. Cot Gud	1	1	3	1
16. Cot Bada	1	1	2	1
17. Cot Suruy	1	1	3	4
18. Ajee Cut	1	1	3	4
19. Ajee Rayeuk	1	1	3	1
20. Dham Pulo	1	1	3	4
21. Pasie Lubuk	1	1	2	1
22. Ujong XII	1	1	3	1
23. Lampreh Lamteungoh	1	1	3	4
24. Bada	1	1	3	1
25. Lambaro	1	1	3	4
26. Kalut	1	1	2	1

Lanjutan Tabel 2.5

Nama Gampong	Keuchik	Sekdes	Kepala Dusun	Kepala Urusan
(1)	(2)	(3)	(4)	(5)
27. Meunasah Manyet	1	1	3	4
28. Ajee Pagar Air	1	1	3	4
29. Lubok Batee	1	1	3	4
30. Siron	1	1	3	4
31. Meunasah Baro	1	1	3	1
32. Pasie Lamgarot	1	1	5	4
33. Dham Ceukok	1	1	4	4
34. Gani	1	1	3	4
35. Bueng Ceukok	1	1	3	1
36. Teubang Phuy	1	1	2	1
37. Ateuk Lueng Ie	1	1	3	4
38. Ateuk Anggok	1	1	2	1
39. Bakoy	1	1	3	4
40. Meunasah Manyang Lamgarot	1	1	3	1
41. Meunasah Tutong	1	1	3	4
42. Meunasah Deyah	1	1	3	1
43. Jurong Peujeura	1	1	4	4
44. Pantee	1	1	4	4
45. Bineh Blang	1	1	4	4
46. Reuloh	1	1	2	4
47. Tanjong	1	1	4	4
48. Meunasah Manyang Pagar Air	1	1	2	4
49. Santan	1	1	2	4
50. Meunasah Krueng	1	1	3	4

Sumber : Penelusuran KSK

Tabel 2.6 Jarak Masing-masing Gampong ke Ibukota Kecamatan dan Ibukota Kabupaten Aceh Besar

(Km)

Nama Gampong	Jarak ke Ibukota	
	Kecamatan	Kabupaten
(1)	(2)	(3)
01. Kayee Lee	2,00	56,00
02. Lamteungoh	2,00	53,00
03. Lubuk Sukon	3,00	60,00
04. Lubuk Gapuy	3,00	50,00
05. Lamdaya	4,00	52,00
06. Lam Ue	4,00	52,00
07. Paleuh Blang	4,00	52,00
08. Paleuh Pulo	4,50	49,00
09. Lambada	6,00	42,00
10. Lamcot	4,00	60,00
11. Lampreh Lamjampok	4,00	60,00
12. Lam Sinyeu	5,00	52,00
13. Cot Mentiwan	5,00	60,00
14. Cot Alue	5,00	49,00
15. Cot Gud	4,00	49,00
16. Cot Bada	4,00	51,00
17. Cot Suruy	2,70	54,00
18. Ajee Cut	4,00	54,00
19. Ajee Rayeuk	4,00	54,00
20. Dham Pulo	3,00	42,00
21. Pasie Lubuk	3,00	53,00
22. Ujong XII	5,00	53,00
23. Lampreh Lamteungoh	1,50	53,00
24. Bada	2,00	53,00
25. Lambaro	0,30	48,00
26. Kalut	1,50	42,00

Lanjutan Tabel 2.6


(Km)

Nama Gampong	Jarak ke Ibukota	
	Kecamatan	Kabupaten
(1)	(2)	(3)
27. Meunasah Manyet	1,50	50,00
28. Ajee Pagar Air	1,00	52,00
29. Lubok Batee	0,50	49,00
30. Siron	0,50	50,00
31. Meunasah Baro	1,50	52,00
32. Pasie Lamgarot	3,50	64,00
33. Dham Ceukok	2,00	47,00
34. Gani	3,00	49,00
35. Bueng Ceukok	2,00	53,00
36. Teubang Phuy	2,50	54,00
37. Ateuk Lueng Ie	5,00	54,00
38. Ateuk Anggok	4,00	54,00
39. Bakoy	3,50	53,00
40. Meunasah Manyang Lamgarot	3,00	48,00
41. Meunasah Tutong	2,50	52,00
42. Meunasah Deyah	2,00	52,00
43. Jurong Peujeura	0,70	52,00
44. Pantee	2,00	52,00
45. Bineh Blang	1,00	52,00
46. Reuloh	2,00	52,00
47. Tanjong	2,50	52,00
48. Meunasah Manyang Pagar Air	2,00	52,00
49. Santan	2,50	52,00
50. Meunasah Krueng	1,50	62,00

Sumber : BPS Kab. Aceh Besar

BAB 3

KEPENDUDUKAN



Tabel 3.1 Jumlah Penduduk menurut Gampong dan Jenis kelamin dalam Kecamatan Ingin Jaya Tahun 2014

(Jiwa)

Nama Gampong	Jenis Kelamin		Jumlah	Seks Ratio
	Pria	Wanita		
(1)	(2)	(3)	(4)	(5)
01. Kayee Lee	772	671	1.443	115
02. Lamteungoh	263	266	529	99
03. Lubuk Sukon	447	451	898	99
04. Lubuk Gapuy	257	277	534	93
05. Lamdaya	96	103	199	93
06. Lam Ue	119	122	241	98
07. Paleuh Blang	210	232	442	91
08. Paleuh Pulo	207	221	428	94
09. Lambada	231	226	457	102
10. Lamcot	152	146	298	104
11. Lampreh Lamjampok	99	101	200	98
12. Lam Sinyeu	48	58	106	83
13. Cot Menuwan	127	145	272	88
14. Cot Alue	124	125	249	99
15. Cot Gud	49	51	100	96
16. Cot Bada	112	112	224	100
17. Cot Suruy	316	382	698	83
18. Ajee Cut	290	358	648	81
19. Ajee Rayeuk	180	163	343	110
20. Dham Pulo	215	219	434	98
21. Pasie Lubuk	158	157	315	101
22. Ujong XII	144	142	286	101
23. Lampreh Lamteungoh	323	314	637	103
24. Bada	149	154	303	97
25. Lambaro	825	760	1.585	109
26. Kalut	152	133	285	114

Lanjutan Tabel 3.1

(Jiwa)

Nama Gampong	Jenis Kelamin		Jumlah	Seks Ratio
	Pria	Wanita		
(1)	(2)	(3)	(4)	(5)
27. Meunasah Manyet	383	333	716	115
28. Ajee Pagar Air	351	307	658	114
29. Lubok Batee	487	477	964	102
30. Siron	839	773	1.612	109
31. Meunasah Baro	197	209	406	94
32. Pasie Lamgarot	337	329	666	102
33. Dham Ceukok	302	316	618	96
34. Gani	299	289	588	103
35. Bueng Ceukok	130	132	262	98
36. Teubang Phuy	160	152	312	105
37. Ateuk Lueng Ie	310	296	606	105
38. Ateuk Anggok	186	166	352	112
39. Bakoy	711	645	1.356	110
40. Meunasah Manyang Lamgarot	161	134	295	120
41. Meunasah Tutong	228	226	454	101
42. Meunasah Deyah	111	124	235	90
43. Jurong Peujeura	529	530	1.059	100
44. Pantee	577	562	1.139	103
45. Bineh Blang	693	675	1.368	103
46. Reuloh	424	417	841	102
47. Tanjong	390	403	793	97
48. Meunasah Manyang Pagar Air	384	354	738	108
49. Santan	337	318	655	106
50. Meunasah Krueng	941	895	1.836	105
Total	15.532	15.151	30.683	103

Sumber : BPS Kab. Aceh Besar

Tabel 3.2 Perkembangan Jumlah Penduduk menurut Gampong dalam Kecamatan Ingin Jaya Tahun 2012 s.d. 2014

Nama Gampong	Jumlah Penduduk (Jiwa)		
	2012	2013	2014
(1)	(2)	(3)	(4)
01. Kayee Lee	1.398	1.437	1.443
02. Lamteungoh	509	528	529
03. Lubuk Sukon	857	894	898
04. Lubuk Gapuy	526	533	534
05. Lamdaya	193	198	199
06. Lam Ue	230	240	241
07. Paleuh Blang	432	441	442
08. Paleuh Pulo	419	427	428
09. Lambada	439	456	457
10. Lamcot	289	297	298
11. Lampreh Lamjampok	191	199	200
12. Lam Sinyeu	101	105	106
13. Cot Mentiwan	264	271	272
14. Cot Alue	240	248	249
15. Cot Gud	100	99	100
16. Cot Bada	215	223	224
17. Cot Suruy	667	696	698
18. Ajee Cut	622	646	648
19. Ajee Rayeuk	332	342	343
20. Dham Pulo	418	433	434
21. Pasie Lubuk	302	314	315
22. Ujong XII	276	285	286
23. Lampreh Lamteungoh	611	636	637
24. Bada	291	302	303
25. Lambaro	1.558	1.582	1.585
26. Kalut	273	284	285

Lanjutan Tabel 3.2

Nama Gampong	Jumlah Penduduk (Jiwa)		
	2012	2013	2014
(1)	(2)	(3)	(4)
27. Meunasah Manyet	685	713	716
28. Ajee Pagar Air	633	656	658
29. Lubok Batee	935	961	964
30. Siron	1.546	1.608	1.612
31. Meunasah Baro	393	405	406
32. Pasie Lamgarot	638	664	666
33. Dham Ceukok	592	617	618
34. Gani	568	587	588
35. Bueng Ceukok	253	261	262
36. Teubang Phuy	299	311	312
37. Ateuk Lueng Ie	580	605	606
38. Ateuk Anggok	336	351	352
39. Bakoy	1.315	1.354	1.356
40. Meunasah Manyang Lamgarot	285	294	295
41. Meunasah Tutong	435	453	454
42. Meunasah Deyah	227	234	235
43. Jurong Peujeura	1.030	1.056	1.059
44. Pantee	1.098	1.136	1.139
45. Bineh Blang	1.312	1.363	1.368
46. Reuloh	813	838	841
47. Tanjong	769	790	793
48. Meunasah Manyang Pagar Air	715	735	738
49. Santan	635	653	655
50. Meunasah Krueng	1.783	1.830	1.836
Jumlah	29.628	30.591	30.683

Sumber : BPS Kab. Aceh Besar

Tabel 3.3 Luas Gampong, Jumlah Penduduk, dan Kepadatan Masing-masing Gampong Di Kecamatan Ingin Jaya Tahun 2014

Nama Gampong	Luas Gampong (Km ²)	Jumlah Penduduk (jiwa)	Kepadatan Penduduk (jiwa/Km ²)
(1)	(2)	(3)	(4)
01. Kayee Lee	1,88	1.443	768
02. Lamteungoh	0,67	529	790
03. Lubuk Sukon	0,41	898	2,190
04. Lubuk Gapuy	0,45	534	1,187
05. Lamdaya	0,32	199	622
06. Lam Ue	0,45	241	536
07. Paleuh Blang	0,47	442	940
08. Paleuh Pulo	0,24	428	1,783
09. Lambada	0,13	457	3,515
10. Lamcot	0,50	298	596
11. Lampreh Lamjampok	0,30	200	667
12. Lam Sinyeu	0,13	106	815
13. Cot Mentuwan	0,39	272	697
14. Cot Alue	0,61	249	408
15. Cot Gud	0,30	100	333
16. Cot Bada	0,38	224	589
17. Cot Suruy	0,25	698	2,792
18. Ajee Cut	0,50	648	1,296
19. Ajee Rayeuk	0,72	343	476
20. Dham Pulo	0,54	434	804
21. Pasie Lubuk	0,51	315	618
22. Ujong XII	0,59	286	485
23. Lampreh Lamteungoh	0,31	637	2,055
24. Bada	0,47	303	645
25. Lambaro	0,54	1.585	2,935
26. Kalut	0,88	285	324

Lanjutan Tabel 3.3

Nama Gampong	Luas Gampong (Km ²)	Jumlah Penduduk (jiwa)	Kepadatan Penduduk (jiwa/Km ²)
(1)	(2)	(3)	(4)
27. Meunasah Manyet	0,35	716	2,046
28. Ajee Pagar Air	0,88	658	748
29. Lubok Batee	0,42	964	2,295
30. Siron	0,41	1.612	3,932
31. Meunasah Baro	0,49	406	829
32. Pasie Lamgarot	0,55	666	1,211
33. Dham Ceukok	0,44	618	1,405
34. Gani	0,86	588	684
35. Bueng Ceukok	0,14	262	1,871
36. Teubang Phuy	0,25	312	1,248
37. Ateuk Lueng Ie	0,70	606	866
38. Ateuk Anggok	0,40	352	880
39. Bakoy	0,82	1.356	1,654
40. Meunasah Manyang Lamgarot	0,19	295	1,553
41. Meunasah Tutong	0,23	454	1,974
42. Meunasah Deyah	0,43	235	547
43. Jurong Peujeura	0,77	1.059	1,375
44. Pantee	0,26	1.139	4,381
45. Bineh Blang	0,87	1.368	1,572
46. Reuloh	0,35	841	2,403
47. Tanjong	0,63	793	1,259
48. Meunasah Manyang Pagar Air	0,37	738	1,995
49. Santan	0,27	655	2,426
50. Meunasah Krueng	0,32	1.836	5,738
Total	24,34	30.683	1,261

Sumber : BPS Kab. Aceh Besar

Tabel 3.4 Jumlah Penduduk, Rumah Tangga, dan Rata-rata Penduduk per Rumah Tangga menurut Gampong dalam Kecamatan Ingin Jaya Tahun 2014

Nama Gampong	Jumlah Penduduk (jiwa)	Jumlah Rumah Tangga	Rata-rata Penduduk/RuTa
(1)	(2)	(3)	(4)
01. Kayee Lee	1.443	346	4
02. Lamteungoh	529	110	5
03. Lubuk Sukon	898	168	5
04. Lubuk Gapuy	534	106	5
05. Lamdaya	199	42	5
06. Lam Ue	241	48	5
07. Paleuh Blang	442	97	5
08. Paleuh Pulo	428	92	5
09. Lambada	457	108	4
10. Lamcot	298	70	4
11. Lampreh Lamjampok	200	50	4
12. Lam Sinyeu	106	18	6
13. Cot Mentiwan	272	57	5
14. Cot Alue	249	54	5
15. Cot Gud	100	22	5
16. Cot Bada	224	46	5
17. Cot Suruy	698	129	5
18. Ajee Cut	648	116	6
19. Ajee Rayeuk	343	68	5
20. Dham Pulo	434	95	5
21. Pasie Lubuk	315	74	4
22. Ujong XII	286	58	5
23. Lampreh Lamteungoh	637	130	5
24. Bada	303	75	4
25. Lambaro	1.585	373	4
26. Kalut	285	50	6

Lanjutan Tabel 3.4

Nama Gampong	Jumlah Penduduk (jiwa)	Jumlah Rumah Tangga	Rata-rata Penduduk/RuTa
(1)	(2)	(3)	(4)
27. Meunasah Manyet	716	140	5
28. Ajee Pagar Air	658	123	5
29. Lubok Batee	964	200	5
30. Siron	1.612	149	11
31. Meunasah Baro	406	82	5
32. Pasie Lamgarot	666	143	5
33. Dham Ceukok	618	121	5
34. Gani	588	129	5
35. Bueng Ceukok	262	58	5
36. Teubang Phuy	312	65	5
37. Ateuk Lueng Ie	606	108	6
38. Ateuk Anggok	352	92	4
39. Bakoy	1.356	302	4
40. Meunasah Manyang Lamgarot	295	56	5
41. Meunasah Tutong	454	82	6
42. Meunasah Deyah	235	50	5
43. Jurong Peujeura	1.059	213	5
44. Pantee	1.139	254	4
45. Bineh Blang	1.368	237	6
46. Reuloh	841	178	5
47. Tanjong	793	188	4
48. Meunasah Manyang Pagar Air	738	169	4
49. Santan	655	136	5
50. Meunasah Krueng	1.836	393	5
Total	30.683	6.270	5

Sumber : BPS Kab. Aceh Besar

Tabel 3.5 Persentase Penduduk Per Kelompok Umur dalam Kecamatan Ingin Jaya Tahun 2014

Kelompok Umur	Jenis Kelamin	
	Laki-laki (%)	Perempuan (%)
(1)	(2)	(3)
0 - 4	5,96	5,09
5 - 9	4,94	4,52
10 - 14	4,89	4,60
15 - 19	5,06	5,30
20 - 24	5,10	4,95
25 - 29	4,60	4,68
30 - 34	4,17	3,99
35 - 39	3,76	3,64
40 - 44	3,22	3,00
45 - 49	2,77	2,34
50 - 54	1,95	1,80
55 - 59	1,55	1,36
60 - 64	1,12	1,13
65 +	1,96	2,55

Sumber : BPS Kab. Aceh Besar

Tabel 3.6 Jumlah Kelahiran dalam Kecamatan Ingin Jaya selama Tahun 2014

Nama Gampong	Laki-laki	Perempuan	Jumlah
(1)	(2)	(3)	(4)
01. Kayee Lee	20	18	38
02. Lamteungoh	7	5	12
03. Lubuk Sukon	6	5	11
04. Lubuk Gapuy	2	1	3
05. Lamdaya	2	2	4
06. Lam Ue	2	2	4
07. Paleuh Blang	5	4	9
08. Paleuh Pulo	3	6	9
09. Lambada	1	2	3
10. Lamcot	4	4	8
11. Lampreh Lamjampok	4	2	6
12. Lam Sinyeu	2	2	4
13. Cot Mentiwan	3	1	4
14. Cot Alue	2	3	5
15. Cot Gud	3	2	5
16. Cot Bada	3	0	3
17. Cot Suruy	9	8	17
18. Ajee Cut	3	3	6
19. Ajee Rayeuk	5	4	9
20. Dham Pulo	2	0	2
21. Pasie Lubuk	5	4	9
22. Ujong XII	1	1	2
23. Lampreh Lamteungoh	8	6	14
24. Bada	2	4	6
25. Lambaro	4	3	7
26. Kalut	0	0	0

Lanjutan Tabel 3.6

Nama Gampong	Laki-laki	Perempuan	Jumlah
(1)	(2)	(3)	(4)
27. Meunasah Manyet	0	0	0
28. Ajee Pagar Air	6	8	14
29. Lubok Batee	11	10	21
30. Siron	0	0	0
31. Meunasah Baro	6	4	10
32. Pasie Lamgarot	0	0	0
33. Dham Ceukok	5	6	11
34. Gani	2	2	4
35. Bueng Ceukok	3	2	5
36. Teubang Phuy	0	1	1
37. Ateuk Lueng Ie	4	4	8
38. Ateuk Angkok	2	0	2
39. Bakoy	4	3	7
40. Meunasah Manyang Lamgarot	0	0	0
41. Meunasah Tutong	1	1	2
42. Meunasah Deyah	2	0	2
43. Jurong Peujeura	4	8	12
44. Pantee	4	5	9
45. Bineh Blang	15	19	34
46. Reuloh	0	0	0
47. Tanjong	3	4	7
48. Meunasah Manyang Pagar Air	3	3	6
49. Santan	4	4	8
50. Meunasah Krueng	9	12	21
Jumlah	196	188	384

Sumber : PODES 2014

Tabel 3.7 Jumlah Kematian dalam Kecamatan Ingin Jaya selama Tahun 2014

Nama Gampong	Laki-laki	Perempuan	Jumlah
(1)	(2)	(3)	(4)
01. Kayee Lee	4	3	7
02. Lamteungoh	2	2	4
03. Lubuk Sukon	2	1	3
04. Lubuk Gapuy	0	0	0
05. Lamdaya	1	0	1
06. Lam Ue	0	0	0
07. Paleuh Blang	1	1	2
08. Paleuh Pulo	2	2	4
09. Lambada	1	0	1
10. Lamcot	1	1	2
11. Lampreh Lamjampok	1	1	2
12. Lam Sinyeu	0	0	0
13. Cot Mentiwan	2	1	3
14. Cot Alue	1	1	2
15. Cot Gud	1	1	2
16. Cot Bada	0	1	1
17. Cot Suruy	2	0	2
18. Ajee Cut	1	3	4
19. Ajee Rayeuk	1	2	3
20. Dham Pulo	2	1	3
21. Pasie Lubuk	1	2	3
22. Ujong XII	1	0	1
23. Lampreh Lamteungoh	1	1	2
24. Bada	2	0	2
25. Lambaro	4	3	7
26. Kalut	0	1	1

Lanjutan Tabel 3.7

Nama Gampong	Laki-laki	Perempuan	Jumlah
(1)	(2)	(3)	(4)
27. Meunasah Manyet	1	0	1
28. Ajee Pagar Air	3	3	6
29. Lubok Batee	2	2	4
30. Siron	2	2	4
31. Meunasah Baro	2	1	3
32. Pasie Lamgarot	4	5	9
33. Dham Ceukok	0	0	0
34. Gani	2	0	2
35. Bueng Ceukok	2	2	4
36. Teubang Phuy	1	0	1
37. Ateuk Lueng Ie	1	2	3
38. Ateuk Anggok	1	1	2
39. Bakoy	2	2	4
40. Meunasah Manyang Lamgarot	2	2	4
41. Meunasah Tutong	2	2	4
42. Meunasah Deyah	2	0	2
43. Jurong Peujeura	3	1	4
44. Pantee	2	2	4
45. Bineh Blang	3	2	5
46. Reuloh	1	1	2
47. Tanjong	3	2	5
48. Meunasah Manyang Pagar Air	2	2	4
49. Santan	2	1	3
50. Meunasah Krueng	2	1	3
Jumlah	81	64	145

Sumber : PODES 2014

Tabel 3.8 Jumlah Perpindahan Penduduk dalam Kecamatan Ingin Jaya selama Tahun 2014

Nama Gampong	Datang	Pindah	Jumlah
(1)	(2)	(3)	(4)
01. Kayee Lee	6	4	10
02. Lamteungoh	0	6	6
03. Lubuk Sukon	5	2	7
04. Lubuk Gapuy	0	0	0
05. Lamdaya	0	3	3
06. Lam Ue	3	0	3
07. Paleuh Blang	5	0	5
08. Paleuh Pulo	0	0	0
09. Lambada	2	1	3
10. Lamcot	2	0	2
11. Lampreh Lamjampok	0	0	0
12. Lam Sinyeu	3	0	3
13. Cot Mentiwan	0	0	0
14. Cot Alue	0	0	0
15. Cot Gud	0	0	0
16. Cot Bada	6	0	6
17. Cot Suruy	5	0	5
18. Ajee Cut	0	0	0
19. Ajee Rayeuk	0	4	4
20. Dham Pulo	1	6	7
21. Pasie Lubuk	2	3	5
22. Ujong XII	0	1	1
23. Lampreh Lamteungoh	7	3	10
24. Bada	0	15	15
25. Lambaro	0	5	5
26. Kalut	0	0	0

Lanjutan Tabel 3.8


Nama Gampong	Datang	Pindah	Jumlah
(1)	(2)	(3)	(4)
27. Meunasah Manyet	0	0	0
28. Ajee Pagar Air	6	3	9
29. Lubok Batee	0	0	0
30. Siron	0	0	0
31. Meunasah Baro	0	0	0
32. Pasie Lamgarot	13	5	18
33. Dham Ceukok	4	2	6
34. Gani	9	0	9
35. Bueng Ceukok	2	5	7
36. Teubang Phuy	0	0	0
37. Ateuk Lueng Ie	0	0	0
38. Ateuk Anggok	0	0	0
39. Bakoy	5	9	14
40. Meunasah Manyang Lamgarot	2	2	4
41. Meunasah Tutong	3	1	4
42. Meunasah Deyah	1	0	1
43. Jurong Peujeura	60	38	98
44. Pantee	6	0	6
45. Bineh Blang	0	0	0
46. Reuloh	6	4	10
47. Tanjong	16	8	24
48. Meunasah Manyang Pagar Air	0	2	2
49. Santan	7	7	14
50. Meunasah Krueng	128	29	157
Jumlah	315	168	483

Sumber : PODES 2014

Halaman Ini Sengaja Dikosongkan

<http://acehbesarkab.bps.go.id>

BAB 4 SOSIAL



Tabel 4.1 Jumlah Sekolah Umum Negeri dan Swasta menurut Gampong dan Jenjang Pendidikan di Kecamatan Ingin Jaya Tahun 2014

Nama Gampong	Jenjang Pendidikan			
	SD	SLTP	SMU/ SMK	Perguruan Tinggi Non Agama
(1)	(2)	(3)	(4)	(5)
01. Kayee Lee	1	-	-	-
02. Lamteungoh	1	-	-	-
03. Lubuk Sukon	-	-	1	-
04. Lubuk Gapuy	1	1	-	-
05. Lamdaya	-	-	-	-
06. Lam Ue	-	-	-	-
07. Paleuh Blang	1	1	1	-
08. Paleuh Pulo	-	-	-	-
09. Lambada	-	-	-	-
10. Lamcot	-	-	-	-
11. Lampreh Lanjampok	-	-	-	-
12. Lam Sinyeu	-	-	-	-
13. Cot Mentiwan	1	-	-	-
14. Cot Alue	-	-	-	-
15. Cot Gud	-	-	-	-
16. Cot Bada	-	-	-	-
17. Cot Suruy	1	1	-	-
18. Ajee Cut	-	-	-	-
19. Ajee Rayeuk	1	-	-	-
20. Dham Pulo	-	-	-	-
21. Pasie Lubuk	-	-	-	-
22. Ujong XII	-	-	-	-
23. Lampreh Lamteungoh	-	-	-	-
24. Bada	-	-	-	-
25. Lambaro	-	-	-	-
26. Kalut	-	-	-	-

Lanjutan Tabel 4.1

Nama Gampong	Jenjang Pendidikan			
	SD	SLTP	SMU/ SMK	Perguruan Tinggi Non Agama
(1)	(2)	(3)	(4)	(5)
27. Meunasah Manyet	1	-	-	-
28. Ajee Pagar Air	-	-	-	-
29. Lubok Batee	-	-	-	-
30. Siron	1	1	-	-
31. Meunasah Baro	-	-	-	-
32. Pasie Lamgarot	-	-	-	-
33. Dham Ceukok	1	-	-	-
34. Gani	-	-	-	-
35. Bueng Ceukok	1	-	-	-
36. Teubang Phuy	-	-	-	-
37. Ateuk Lueng Ie	-	1	-	-
38. Ateuk Anggok	1	-	-	-
39. Bakoy	-	-	-	-
40. Meunasah Manyang Lamgarot	-	-	-	-
41. Meunasah Tutong	1	-	-	-
42. Meunasah Deyah	-	-	-	-
43. Jurong Peujeura	1	-	-	-
44. Pantee	-	-	-	-
45. Bineh Blang	1	1	1	-
46. Reuloh	1	1	1	-
47. Tanjong	-	-	-	-
48. Meunasah Manyang Pagar Air	-	-	-	-
49. Santan	-	-	-	-
50. Meunasah Krueng	1	-	-	-
Jumlah	17	7	4	-

Sumber : PODES 2014

Tabel 4.2 Jumlah Sekolah Agama Negeri dan Swasta menurut Gampong dan Jenjang Pendidikan di Kecamatan Ingin Jaya Tahun 2014

Nama Gampong	Jenjang Pendidikan			
	MI	MTs	MA	Perguruan Tinggi Agama
(1)	(2)	(3)	(4)	(5)
01. Kayee Lee	-	-	-	-
02. Lamteungoh	-	-	-	-
03. Lubuk Sukon	-	-	-	-
04. Lubuk Gapuy	-	-	-	-
05. Lamdaya	-	-	-	-
06. Lam Ue	-	-	-	-
07. Paleuh Blang	-	-	-	-
08. Paleuh Pulo	-	-	-	-
09. Lambada	-	-	-	-
10. Lamcot	-	-	-	-
11. Lampreh Lamjampok	-	-	-	-
12. Lam Sinyeu	-	-	-	-
13. Cot Mentiwan	-	-	-	-
14. Cot Alue	-	-	-	-
15. Cot Gud	-	-	-	-
16. Cot Bada	-	-	-	-
17. Cot Suruy	-	-	-	-
18. Ajee Cut	-	-	-	-
19. Ajee Rayeuk	-	-	-	-
20. Dham Pulo	-	-	-	-
21. Pasie Lubuk	-	-	-	-
22. Ujong XII	-	-	-	-
23. Lampreh Lamteungoh	-	-	-	-
24. Bada	-	-	-	-
25. Lambaro	1	-	-	-
26. Kalut	-	-	-	-

Lanjutan Tabel 4.2

Nama Gampong	Jenjang Pendidikan			
	MI	MTs	MA	Perguruan Tinggi Agama
(1)	(2)	(3)	(4)	(5)
27. Meunasah Manyet	-	-	-	-
28. Ajee Pagar Air	-	-	-	-
29. Lubok Batee	-	-	-	-
30. Siron	-	-	-	-
31. Meunasah Baro	-	-	-	-
32. Pasie Lamgarot	-	-	-	-
33. Dham Ceukok	-	-	-	-
34. Gani	-	-	-	-
35. Bueng Ceukok	-	-	-	-
36. Teubang Phuy	-	-	-	-
37. Ateuk Lueng Ie	-	-	-	-
38. Ateuk Anggok	-	-	-	-
39. Bakoy	-	-	-	-
40. Meunasah Manyang Lamgarot	-	-	-	-
41. Meunasah Tutong	-	-	-	-
42. Meunasah Deyah	-	-	-	-
43. Jurong Peujeura	-	-	-	-
44. Pantee	-	-	-	-
45. Bineh Blang	-	-	-	-
46. Reuloh	-	-	-	-
47. Tanjong	-	-	-	-
48. Meunasah Manyang Pagar Air	-	-	-	-
49. Santan	-	-	-	-
50. Meunasah Krueng	-	-	-	-
Jumlah	1	-	-	-

Sumber : PODES 2014

Tabel 4.3 Jumlah Sekolah, Murid, Kelas, dan Guru menurut Jenjang Pendidikan dalam Kecamatan Ingin Jaya Tahun 2014

Jenjang Pendidikan	Jumlah Sekolah	Jumlah Murid	Jumlah Kelas	Jumlah Guru
(1)	(2)	(3)	(4)	(5)
SD	15	2.573	120	241
SLTP	4	1.443	58	121
SLTA	3	1.306	33	125

Sumber: Dinas Pendidikan Kabupaten Aceh Besar

Tabel 4.4 Kondisi Ruang Kelas menurut Jenjang Pendidikan dalam Kecamatan Ingin Jaya Tahun 2014

Jenjang Pendidikan	Kondisi Ruang Kelas		Jumlah
	Baik	Rusak	
(1)	(2)	(3)	(4)
SD	77	33	110
SLTP	51	7	58
SLTA	31	0	31

Sumber: Dinas Pendidikan Kabupaten Aceh Besar

Tabel 4.5 Jumlah Sarana Kesehatan di Kecamatan Ingin Jaya Tahun 2014

Nama Gampong	Sarana Kesehatan				
	Rumah Sakit	Rumah Sakit Bersalin	Puskesmas dengan rawat inap	Puskesmas tanpa rawat inap	Pustu
(1)	(2)	(3)	(4)	(5)	(6)
01. Kayee Lee	-	-	-	-	-
02. Lamteungoh	-	-	-	-	-
03. Lubuk Sukon	-	-	-	-	1
04. Lubuk Gapuy	-	-	-	-	-
05. Lamdaya	-	-	-	-	-
06. Lam Ue	-	-	-	-	-
07. Paleuh Blang	-	-	-	-	1
08. Paleuh Pulo	-	-	-	-	-
09. Lambada	-	-	-	-	-
10. Lamcot	-	-	-	-	-
11. Lampreh Lamjampok	-	-	-	-	-
12. Lam Sinyeu	-	-	-	-	-
13. Cot Mentiwan	-	-	-	-	-
14. Cot Alue	-	-	-	-	-
15. Cot Gud	-	-	-	-	-
16. Cot Bada	-	-	-	-	-
17. Cot Suruy	-	-	-	-	-
18. Ajee Cut	-	-	-	-	-
19. Ajee Rayeuk	-	-	-	-	-
20. Dham Pulo	-	-	-	-	-
21. Pasie Lubuk	-	-	-	-	-
22. Ujong XII	-	-	-	-	-
23. Lampreh Lamteungoh	-	-	-	-	-
24. Bada	-	-	-	-	-
25. Lambaro	-	-	-	-	-
26. Kalut	-	-	-	-	-

Lanjutan Tabel 4.5

Nama Gampong	Sarana Kesehatan				
	Rumah Sakit	Rumah Sakit Bersalin	Puskesmas dengan rawat inap	Puskesmas tanpa rawat inap	Pustu
(1)	(2)	(3)	(4)	(5)	(6)
27. Meunasah Manyet	-	-	-	-	-
28. Ajee Pagar Air	-	-	-	-	-
29. Lubok Batee	-	-	1	-	-
30. Siron	-	-	-	-	-
31. Meunasah Baro	-	-	-	-	-
32. Pasie Lamgarot	-	-	-	-	-
33. Dham Ceukok	-	-	-	-	-
34. Gani	-	-	-	-	1
35. Bueng Ceukok	-	-	-	-	-
36. Teubang Phuy	-	-	-	-	-
37. Ateuk Lueng Ie	-	-	-	-	-
38. Ateuk Anggok	-	-	-	-	-
39. Bakoy	-	-	-	-	-
40. Meunasah Manyang Lamgarot	-	-	-	-	-
41. Meunasah Tutong	-	-	-	-	-
42. Meunasah Deyah	-	-	-	-	-
43. Jurong Peujeura	-	-	-	-	-
44. Pantee	-	-	-	-	-
45. Bineh Blang	-	-	-	-	-
46. Reuloh	-	-	-	-	1
47. Tanjong	-	-	-	-	-
48. Meunasah Manyang Pagar Air	-	-	-	-	-
49. Santan	-	-	-	-	-
50. Meunasah Krueng	-	-	-	-	-
Jumlah	-	-	1	-	4

Sumber : PODES 2014

Lanjutan Tabel 4.5

Nama Gampong	Sarana Kesehatan					
	Poli klinik	Tempat Praktek Dokter	Tempat Praktek Bidan	Poskesdes/ Polindes	Posyandu	Apotek
(1)	(2)	(3)	(4)	(5)	(6)	(7)
01. Kayee Lee	-	-	1	1	2	-
02. Lamteungoh	-	1	1	1	1	-
03. Lubuk Sukon	1	-	1	1	1	-
04. Lubuk Gapuy	-	-	-	-	1	-
05. Lamdaya	-	-	-	-	1	-
06. Lam Ue	-	-	-	1	1	-
07. Paleuh Blang	-	-	-	-	1	-
08. Paleuh Pulo	-	-	1	1	1	-
09. Lambada	-	-	-	1	1	-
10. Lamcot	-	-	-	1	1	-
11. Lampreh Lamjampok	-	-	-	1	1	-
12. Lam Sinyeu	-	-	-	1	1	-
13. Cot Mentiwan	-	-	1	1	1	-
14. Cot Alue	-	-	-	1	1	-
15. Cot Gud	-	-	-	-	1	-
16. Cot Bada	-	-	-	1	1	-
17. Cot Suruy	1	-	-	1	1	-
18. Ajee Cut	-	-	-	1	1	-
19. Ajee Rayeuk	-	-	-	1	1	-
20. Dham Pulo	-	-	-	1	1	-
21. Pasie Lubuk	-	-	-	1	1	-
22. Ujong XII	-	-	-	1	1	-
23. Lampreh Lamteungoh	-	-	1	-	1	-
24. Bada	-	-	-	1	1	-
25. Lambaro	1	1	1	1	3	3
26. Kalut	-	-	-	-	1	-

Sumber : PODES 2014

Lanjutan Tabel 4.5

Nama Gampong	Sarana Kesehatan					
	Poli klinik	Tempat Praktek Dokter	Tempat Praktek Bidan	Poskesdes/ Polindes	Posyandu	Apotek
(1)	(2)	(3)	(4)	(5)	(6)	(7)
27. Meunasah Manyet	-	-	1	1	1	1
28. Ajee Pagar Air	-	-	-	1	1	-
29. Lubok Batee	-	-	1	-	1	1
30. Siron	-	-	-	-	1	-
31. Meunasah Baro	-	-	-	-	1	-
32. Pasie Lamgarot	-	-	1	1	1	-
33. Dham Ceukok	-	-	1	1	1	-
34. Gani	-	-	-	1	1	-
35. Bueng Ceukok	-	-	1	1	1	-
36. Teubang Phuy	-	-	-	1	1	-
37. Ateuk Lueng Ie	-	-	-	1	1	-
38. Ateuk Anggok	-	-	-	1	1	-
39. Bakoy	-	-	1	-	1	-
40. Meunasah Manyang Lamgarot	-	-	-	-	1	-
41. Meunasah Tutong	-	-	-	-	1	-
42. Meunasah Deyah	-	-	-	-	1	-
43. Jurong Peujeura	-	-	1	1	1	-
44. Pantee	-	-	-	1	1	-
45. Bineh Blang	-	-	-	1	1	-
46. Reuloh	-	-	-	-	1	-
47. Tanjong	-	-	-	1	1	-
48. Meunasah Manyang Pagar Air	-	1	-	1	1	-
49. Santan	-	-	-	1	1	-
50. Meunasah Krueng	-	-	1	-	1	-
Jumlah	3	3	15	35	53	5

Sumber : PODES 2014

Tabel 4.6 Jumlah Tenaga Dokter dan Personil Kesehatan Unit Kerja (termasuk Pustu dan Polindes) di Kecamatan Ingin Jaya Tahun 2014

Jumlah Tenaga Kesehatan	
(1)	(2)
01. Dokter Spesialis	0
02. Dokter Umum	3
03. Dokter Gigi	1
04. Dokter Keluarga	2
05. Perawat	72
06. Bidan	65
07. Farmasi	6
08. Sanitasi	4
09. Gizi	2
10. Kesmas	5
11. Medis	4
12. Tehnisi Medis	0
13. Apoteker	0
14. Ass.Apoteker	4
15. D3 Farmasi	1
16. S1 Farmasi	0
17. D-IV/S1 Gizi	1
18. D3 Gizi	1
19. D1 Gizi	0
20. Analisi Lab	2

Sumber : Dinas Kesehatan Kabupaten Aceh Besar

Tabel 4.7 Jumlah Mesjid dan Meunasah dalam Kecamatan Ingin Jaya Tahun 2014

Nama Gampong	Mesjid	Meunasah	Jumlah
(1)	(2)	(3)	(4)
01. Kayee Lee	-	1	1
02. Lamteungoh	-	1	1
03. Lubuk Sukon	1	1	2
04. Lubuk Gapuy	-	1	1
05. Lamdaya	-	1	1
06. Lam Ue	-	1	1
07. Paleuh Blang	1	1	2
08. Paleuh Pulo	-	1	1
09. Lambada	-	1	1
10. Lamcot	-	1	1
11. Lampreh Lamjampok	-	1	1
12. Lam Sinyeu	-	1	1
13. Cot Mentiwan	-	1	1
14. Cot Alue	-	1	1
15. Cot Gud	-	1	1
16. Cot Bada	-	1	1
17. Cot Suruy	-	1	1
18. Ajee Cut	-	1	1
19. Ajee Rayeuk	-	1	1
20. Dham Pulo	-	1	1
21. Pasie Lubuk	-	1	1
22. Ujong XII	1	1	2
23. Lampreh Lamteungoh	-	1	1
24. Bada	-	1	1
25. Lambaro	1	1	2
26. Kalut	-	1	1

Lanjutan Tabel 4.7

Nama Gampong	Mesjid	Meunasah	Jumlah
(1)	(2)	(3)	(4)
27. Meunasah Manyet	1	1	2
28. Ajee Pagar Air	-	1	1
29. Lubok Batee	-	1	1
30. Siron	1	1	2
31. Meunasah Baro	-	1	1
32. Pasié Lamgarot	-	1	1
33. Dham Ceukok	-	1	1
34. Gani	1	1	2
35. Bueng Ceukok	-	1	1
36. Teubang Phuy	-	1	1
37. Ateuk Lueng Ie	1	1	2
38. Ateuk Anggok	-	1	1
39. Bakoy	-	1	1
40. Meunasah Manyang Lamgarot	-	1	1
41. Meunasah Tutong	-	1	1
42. Meunasah Deyah	-	1	1
43. Jurong Peujeura	-	1	1
44. Pantee	-	1	1
45. Bineh Blang	1	1	2
46. Reuloh	-	1	1
47. Tanjong	-	1	1
48. Meunasah Manyang Pagar Air	1	1	2
49. Santan	-	1	1
50. Meunasah Krueng	-	1	1
Total	9	50	59

Sumber : PODES 2014

Tabel 4.8 Keberadaan Sarana Kegiatan Olah Raga di Kecamatan Ingin Jaya Tahun 2014

Nama Gampong	Sarana Olah Raga					
	Sepak Bola	Bola Volley	Bola Basket	Bulu Tangkis	Tenis Meja	Tenis Lapangan
(1)	(2)	(3)	(4)	(5)	(6)	(7)
01. Kayee Lee	-	-	-	-	-	-
02. Lamteungoh	1	-	-	-	-	-
03. Lubuk Sukon	1	1	-	-	-	-
04. Lubuk Gapuy	-	1	-	-	-	-
05. Lamdaya	-	-	-	-	-	-
06. Lam Ue	-	-	-	-	-	-
07. Paleuh Blang	-	-	-	-	-	-
08. Paleuh Pulo	-	1	-	1	-	-
09. Lambada	-	1	-	-	-	-
10. Lamcot	-	1	-	-	-	-
11. Lampreh Lamjampok	-	1	-	-	-	-
12. Lam Sinyeu	1	-	-	-	-	-
13. Cot Mentiwan	-	-	-	-	-	-
14. Cot Alue	-	1	-	-	-	-
15. Cot Gud	-	-	-	-	-	-
16. Cot Bada	-	-	-	-	-	-
17. Cot Suruy	-	-	-	-	-	-
18. Ajee Cut	-	-	-	-	-	-
19. Ajee Rayeuk	-	1	-	-	-	-
20. Dham Pulo	-	-	-	1	-	-
21. Pasie Lubuk	1	-	-	-	-	-
22. Ujong XII	-	-	-	-	-	-
23. Lampreh Lamteungoh	1	-	-	-	-	-
24. Bada	1	1	-	-	-	-
25. Lambaro	1	1	-	1	1	-
26. Kalut	-	-	-	-	-	-

Lanjutan Tabel 4.8

Nama Gampong	Sarana Olah Raga					
	Sepak Bola	Bola Volley	Bola Basket	Bulu Tangkis	Tenis Meja	Tenis Lapangan
(1)	(2)	(3)	(4)	(5)	(6)	(7)
27. Meunasah Manyet	-	-	-	-	-	-
28. Ajee Pagar Air	-	-	-	-	-	-
29. Lubok Batee	1	1	-	-	-	-
30. Siron	1	-	-	-	-	-
31. Meunasah Baro	-	-	-	-	-	-
32. Pasie Lamgarot	1	-	-	-	-	-
33. Dham Ceukok	-	1	-	-	-	-
34. Gani	-	1	-	-	-	-
35. Bueng Ceukok	-	-	-	-	-	-
36. Teubang Phuy	-	-	-	-	-	-
37. Ateuk Lueng Ie	-	1	-	-	-	-
38. Ateuk Angkok	-	1	-	-	-	-
39. Bakoy	-	-	-	-	-	-
40. Mns Manyang Lamgarot	-	1	-	-	-	-
41. Meunasah Tutong	-	1	-	-	-	-
42. Meunasah Deyah	-	-	-	-	-	-
43. Jurong Peujeura	1	-	-	-	-	-
44. Pantee	-	1	-	-	-	-
45. Bineh Blang	1	1	-	1	-	-
46. Reuloh	-	-	-	-	-	-
47. Tanjong	-	1	-	-	-	-
48. Mns Manyang Pagar Air	-	-	-	-	-	-
49. Santan	-	-	-	-	-	-
50. Meunasah Krueng	1	-	-	-	-	-
Jumlah	13	21	0	4	1	0

Sumber : PODES 2014

Tabel 4.9 Sumber Air Minum Sebagian Besar Penduduk di Kecamatan Ingin Jaya Tahun 2014

Nama Gampong	Sumber Air Minum				
	Air Kemasan	Ledeng dengan meteran	Ledeng tanpa meteran	Sumur Bor/pompa	Sumur
(1)	(2)	(3)	(4)	(5)	(6)
01. Kayee Lee	1	0	0	0	0
02. Lamteungoh	0	1	0	0	0
03. Lubuk Sukon	1	0	0	0	0
04. Lubuk Gapuy	0	0	0	0	1
05. Lamdaya	0	0	0	0	1
06. Lam Ue	0	0	0	0	1
07. Paleuh Blang	0	0	0	0	1
08. Paleuh Pulo	0	0	0	0	1
09. Lambada	0	0	0	0	1
10. Lamcot	0	0	0	0	1
11. Lampreh Lamjampok	0	0	0	0	1
12. Lam Sinyeu	1	0	0	0	0
13. Cot Mentiwan	0	0	0	0	1
14. Cot Alue	0	0	0	0	1
15. Cot Gud	0	0	0	0	1
16. Cot Bada	0	0	0	0	1
17. Cot Suruy	0	0	0	0	1
18. Ajee Cut	0	0	0	0	1
19. Ajee Rayeuk	0	0	0	0	1
20. Dham Pulo	0	0	0	0	1
21. Pasie Lubuk	0	0	0	0	1
22. Ujong XII	0	0	0	0	1
23. Lampreh Lamteungoh	0	1	0	0	0
24. Bada	0	0	0	0	1
25. Lambaro	0	1	0	0	0
26. Kalut	1	0	0	0	0

Lanjutan Tabel 4.9

Nama Gampong	Sumber Air Minum				
	Air Kemasan	Ledeng dengan meteran	Ledeng tanpa meteran	Sumur Bor/pompa	Sumur
(1)	(2)	(3)	(4)	(5)	(6)
27. Meunasah Manyet	1	0	0	0	0
28. Ajee Pagar Air	0	1	0	0	0
29. Lubok Batee	0	1	0	0	0
30. Siron	1	0	0	0	0
31. Meunasah Baro	1	0	0	0	0
32. Pasie Lamgarot	1	0	0	0	0
33. Dham Ceukok	1	0	0	0	0
34. Gani	0	0	0	0	1
35. Bueng Ceukok	0	0	0	0	1
36. Teubang Phuy	0	0	0	0	1
37. Ateuk Lueng Ie	0	0	0	0	1
38. Ateuk Anggok	0	0	0	0	1
39. Bakoy	1	0	0	0	0
40. Mns Manyang Lamgarot	1	0	0	0	0
41. Meunasah Tutong	1	0	0	0	0
42. Meunasah Deyah	1	0	0	0	0
43. Jurong Peujeura	0	1	0	0	0
44. Pantee	0	1	0	0	0
45. Bineh Blang	0	0	0	0	1
46. Reuloh	0	1	0	0	0
47. Tanjong	0	1	0	0	0
48. Mns Manyang Pagar Air	0	0	0	0	1
49. Santan	0	1	0	0	0
50. Meunasah Krueng	0	1	0	0	0
Jumlah	13	11	0	0	26

Sumber : PODES 2014

Lanjutan Tabel 4.9

Nama Gampong	Sumber Air Minum				
	Mata Air	Sungai/ Danau/ Kolam	Air Hujan	Lainnya	Jumlah
(1)	(2)	(3)	(4)	(5)	(6)
01. Kayee Lee	0	0	0	0	1
02. Lamteungoh	0	0	0	0	1
03. Lubuk Sukon	0	0	0	0	1
04. Lubuk Gapuy	0	0	0	0	1
05. Lamdaya	0	0	0	0	1
06. Lam Ue	0	0	0	0	1
07. Paleuh Blang	0	0	0	0	1
08. Paleuh Pulo	0	0	0	0	1
09. Lambada	0	0	0	0	1
10. Lamcot	0	0	0	0	1
11. Lampreh Lamjampok	0	0	0	0	1
12. Lam Sinyeu	0	0	0	0	1
13. Cot Mentiwan	0	0	0	0	1
14. Cot Alue	0	0	0	0	1
15. Cot Gud	0	0	0	0	1
16. Cot Bada	0	0	0	0	1
17. Cot Suruy	0	0	0	0	1
18. Ajee Cut	0	0	0	0	1
19. Ajee Rayeuk	0	0	0	0	1
20. Dham Pulo	0	0	0	0	1
21. Pasie Lubuk	0	0	0	0	1
22. Ujong XII	0	0	0	0	1
23. Lampreh Lamteungoh	0	0	0	0	1
24. Bada	0	0	0	0	1
25. Lambaro	0	0	0	0	1
26. Kalut	0	0	0	0	1

Sumber : PODES 2014

Lanjutan Tabel 4.9

Nama Gampong	Sumber Air Minum				Jumlah
	Mata Air	Sungai/ Danau/ Kolam	Air Hujan	Lainnya	
(1)	(2)	(3)	(4)	(5)	(6)
27.Meunasah Manyet	0	0	0	0	1
28.Ajee Pagar Air	0	0	0	0	1
29.Lubok Batee	0	0	0	0	1
30.Siron	0	0	0	0	1
31.Meunasah Baro	0	0	0	0	1
32.Pasie Lamgarot	0	0	0	0	1
33.Dham Ceukok	0	0	0	0	1
34.Gani	0	0	0	0	1
35.Bueng Ceukok	0	0	0	0	1
36.Teubang Phuy	0	0	0	0	1
37.Ateuk Lueng Ie	0	0	0	0	1
38.Ateuk Angkok	0	0	0	0	1
39.Bakoy	0	0	0	0	1
40.Mns Manyang Lamgarot	0	0	0	0	1
41.Meunasah Tutong	0	0	0	0	1
42.Meunasah Deyah	0	0	0	0	1
43.Jurong Peujeura	0	0	0	0	1
44.Pantee	0	0	0	0	1
45.Bineh Blang	0	0	0	0	1
46.Reuloh	0	0	0	0	1
47.Tanjong	0	0	0	0	1
48.Mns Manyang Pagar Air	0	0	0	0	1
49.Santan	0	0	0	0	1
50.Meunasah Krueng	0	0	0	0	1
Jumlah	0	0	0	0	50

Sumber : PODES 2014

Tabel 4.10 Banyaknya Qurban dirinci Menurut Jenis Hewan Qurban di Kecamatan Ingin Jaya Tahun 2014

Jenis Hewan	Jumlah
(1)	(2)

Kerbau / Sapi

105

Kambing/Domba

104

Sumber : Kandep Agama Kab. Aceh Besar

Tabel 4.11 Banyaknya Desa Berlistrik dan Persentase di Kecamatan Ingin Jaya Tahun 2014

Uraian	Jumlah
(1)	(2)
Desa Berlistrik	50
Persentase	100

Sumber : Penelusuran KSK

Tabel 4.12 Banyaknya Pos KB (PPKBD) dan Sub Pos KB (Sub PPKBD) di Kecamatan Ingin Jaya Tahun 2014

Uraian	Jumlah
(1)	(2)
Pos KB (PPKBD) (Ibu Halimah)	50
Sub Pos KB (Sub PPKBD) (Ibu Sakdiah)	30

Sumber : BKKS, PP & PA

Tabel 4.13 Banyaknya Target Pencapaian Peserta KB Baru di Kecamatan Ingin Jaya Tahun 2014

Peserta KB Baru	Jumlah
(1)	(2)
Target	773
Pencapaian	757
Persentase	97,93

Sumber : BKKS, PP & PA

Tabel 4.14 Jumlah Pasangan Usia Subur (PUS) dan Pencapaian Peserta KB Aktif di Kecamatan Ingin Jaya Tahun 2014

Peserta KB Aktif	Jumlah
(1)	(2)
Pasangan Usia Subur (PUS)	4.631
Pencapaian (Peserta KB Aktif)	3.144
Persentase	67,89

Sumber : BKKS, PP & PA

Tabel 4.15 Banyaknya Peserta KB Menurut Jenis Metode Kontrasepsi yang digunakan di Kecamatan Ingin Jaya Tahun 2014

Jenis Metode	Jumlah
(1)	(2)
IUD	113
PIL	517
Suntik	1.010
Kondom	35
MOW	52
IMP	125
MOP	2
OV	0

Sumber : BKKS, PP & PA

Tabel 4.16 Banyaknya Sarana Pelayanan KB yang Dimanfaatkan Akseptor Baru di Kecamatan Ingin Jaya Tahun 2014

Jenis sarana	Jumlah
(1)	(2)
KKB	3
PKBRS	0
POS KB DESA	50
KELOMPOK PENIMBANG	50
J u m l a h	53

Sumber : BKKS, PP & PA

Tabel 4.17 Jumlah Keluarga Sejahtera dan PraSejahtera di Kecamatan Ingin Jaya Tahun 2014

Nama Gampong	Hasil Pentahapan Keluarga Sejahtera					Jumlah
	Keluarga Pra Sejahtera	Keluarga Sejahtera I	Keluarga Sejahtera II	Keluarga Sejahtera III	Keluarga Sejahtera III Plus	
(1)	(2)	(3)	(4)	(5)	(6)	(7)
01. Kayee Lee	22	87	165	62	17	353
02. Lam Teungoh	1	7	83	39	2	132
03. Lubok Sukon	8	19	59	66	61	213
04. Lubuk Gapuy	9	48	63	28	7	155
05. Lamdaya	2	7	14	30	0	53
06. Lam Ue	3	17	22	15	0	57
07. Paleuh Blang	15	10	30	54	9	118
08. Paleuh Pulo	7	8	40	18	36	109
09. Lambada	5	15	33	46	13	122
10. Lamcot	10	10	43	18	0	81
11. Lampreh Lamjampok	2	1	39	18	6	66
12. Lam Sinyeu	0	6	18	8	0	32
13. Cot Mentiwan	8	10	40	11	0	69
14. Cot Alue	29	7	11	20	0	67
15. Cot Gud	6	11	10	8	0	35
16. Cot Bada	9	12	18	13	12	64
17. Cot Suruy	8	10	57	39	16	130
18. Ajee Cut	10	22	49	49	2	132
19. Ajee Rayeuk	20	47	30	8	0	105
20. Dham Pulo	1	9	53	50	5	128
21. Pasie Lubuk	17	20	27	10	4	78
22. Ujong XII	3	13	20	32	0	68
23. Lampreh Lamteungoh	6	22	71	50	2	151
24. Bada	0	41	14	37	0	92
25. Lambaro	20	42	199	64	19	344
26. Kalut	7	10	30	23	6	76

Lanjutan Tabel 4.17

Nama Gampong	Hasil Pentahapan Keluarga Sejahtera					Jumlah
	Keluarga Pra Sejahtera	Keluarga Sejahtera I	Keluarga Sejahtera II	Keluarga Sejahtera III	Keluarga Sejahtera III Plus	
(1)	(2)	(3)	(4)	(5)	(6)	(7)
27. Mns Manyet	4	56	69	28	0	157
28. Ajee Pagar Air	33	22	34	60	0	149
29. Lubok Batee	3	29	99	56	10	197
30. Siron	5	5	68	113	6	197
31. Meunasah Baro	8	19	38	32	8	105
32. Pasie Lamgarot	0	11	38	116	0	165
33. Dham Ceukok	16	34	62	38	7	157
34. Gani	5	4	52	92	7	160
35. Bueng Ceukok	5	13	24	7	3	52
36. Teubang Phuy	5	14	42	5	0	66
37. Ateuk Lueng Ie	6	20	87	11	2	126
38. Ateuk Anggok	7	2	37	38	0	84
39. Bakoy	0	14	71	32	0	117
40. Mns Manyang Lamgarot	11	14	28	25	2	80
41. Mns Tutong	3	20	25	76	0	124
42. Meunasah Deyah	1	7	43	6	4	61
43. Jurong Peujeura	10	15	61	92	28	206
44. Pantee	3	9	107	78	5	202
45. Bineh Blang	5	10	151	122	0	288
46. Reuloh	16	27	56	104	1	204
47. Tanjong	17	67	143	42	12	281
48. Mns Manyang Pagar Air	5	7	79	98	3	192
49. Santan	3	6	46	85	9	149
50. Mns Krueng	0	14	221	122	12	369
J u m l a h	199	950	2.919	2.304	336	6.908

Sumber : BKKS, PP & PA

Tabel 4.18 Banyaknya Desa Menurut Sumber Penghasilan Utama Sebagian Besar Penduduk di Kecamatan Ingin Jaya Tahun 2014

Nama Gampong	Sumber Penghasilan Utama			
	Pertanian	Pertambangan dan Penggalian	Industri Pengolahan	Perdagangan Besar/ Eceran
(1)	(2)	(3)	(4)	(5)
01. Kayee Lee	1	0	0	0
02. Lamteungoh	1	0	0	0
03. Lubuk Sukon	1	0	0	0
04. Lubuk Gapuy	1	0	0	0
05. Lamdaya	1	0	0	0
06. Lam Ue	1	0	0	0
07. Paleuh Blang	1	0	0	0
08. Paleuh Pulo	1	0	0	0
09. Lambada	1	0	0	0
10. Lamcot	1	0	0	0
11. Lampreh Lamjampok	1	0	0	0
12. Lam Sinyeu	1	0	0	0
13. Cot Mentiwan	1	0	0	0
14. Cot Alue	1	0	0	0
15. Cot Gud	1	0	0	0
16. Cot Bada	1	0	0	0
17. Cot Suruy	1	0	0	0
18. Ajee Cut	1	0	0	0
19. Ajee Rayeuk	1	0	0	0
20. Dham Pulo	1	0	0	0
21. Pasie Lubuk	1	0	0	0
22. Ujong XII	1	0	0	0
23. Lampreh Lamteungoh	1	0	0	0
24. Bada	1	0	0	0
25. Lambaro	0	0	0	1
26. Kalut	1	0	0	0

Lanjutan Tabel 4.18

Nama Gampong	Sumber Penghasilan Utama			
	Pertanian	Pertambangan dan Penggalian	Industri Pengolahan	Perdagangan Besar/ Eceran
(1)	(2)	(3)	(4)	(5)
27. Meunasah Manyet	1	0	0	0
28. Ajee Pagar Air	1	0	0	0
29. Lubok Batee	1	0	0	0
30. Siron	1	0	0	0
31. Meunasah Baro	1	0	0	0
32. Pasie Lamgarot	1	0	0	0
33. Dham Ceukok	1	0	0	0
34. Gani	1	0	0	0
35. Bueng Ceukok	1	0	0	0
36. Teubang Phuy	1	0	0	0
37. Ateuk Lueng Ie	1	0	0	0
38. Ateuk Anggok	1	0	0	0
39. Bakoy	1	0	0	0
40. Mns Manyang Lamgarot	1	0	0	0
41. Meunasah Tutong	1	0	0	0
42. Meunasah Deyah	1	0	0	0
43. Jurong Peujeura	0	0	0	1
44. Pantee	1	0	0	0
45. Bineh Blang	1	0	0	0
46. Reuloh	0	0	0	0
47. Tanjong	0	0	0	0
48. Mns Manyang Pagar Air	1	0	0	0
49. Santan	1	0	0	0
50. Meunasah Krueng	0	0	0	0
Jumlah	45	0	0	2

Sumber : PODES 2014

Lanjutan Tabel 4.18

Nama Gampong	Sumber Penghasilan Utama			
	Angkutan, Pergudangan, Komunikasi	Jasa	Lainnya	Jumlah
(1)	(2)	(3)	(4)	(5)
01.Kayee Lee	0	0	0	1
02.Lamteungoh	0	0	0	1
03.Lubuk Sukon	0	0	0	1
04.Lubuk Gapuy	0	0	0	1
05.Lamdaya	0	0	0	1
06.Lam Ue	0	0	0	1
07.Paleuh Blang	0	0	0	1
08.Paleuh Pulo	0	0	0	1
09.Lambada	0	0	0	1
10.Lamcot	0	0	0	1
11.Lampreh Lamjampok	0	0	0	1
12.Lam Sinyeu	0	0	0	1
13.Cot Mentiwan	0	0	0	1
14.Cot Alue	0	0	0	1
15.Cot Gud	0	0	0	1
16.Cot Bada	0	0	0	1
17.Cot Suruy	0	0	0	1
18.Ajee Cut	0	0	0	1
19.Ajee Rayeuk	0	0	0	1
20.Dham Pulo	0	0	0	1
21.Pasie Lubuk	0	0	0	1
22.Ujong XII	0	0	0	1
23.Lampreh Lamteungoh	0	0	0	1
24.Bada	0	0	0	1
25.Lambaro	0	0	0	1
26.Kalut	0	0	0	1

Sumber : PODES 2014

Lanjutan Tabel 4.18

Nama Gampong	Sumber Penghasilan Utama			
	Angkutan, Pergudangan, Komunikasi	Jasa	Lainnya	Jumlah
(1)	(2)	(3)	(4)	(5)
27.Meunasah Manyet	0	0	0	1
28.Ajee Pagar Air	0	0	0	1
29.Lubok Batee	0	0	0	1
30.Siron	0	0	0	1
31.Meunasah Baro	0	0	0	1
32.Pasie Lamgarot	0	0	0	1
33.Dham Ceukok	0	0	0	1
34.Gani	0	0	0	1
35.Bueng Ceukok	0	0	0	1
36.Teubang Phuy	0	0	0	1
37.Ateuk Lueng Ie	0	0	0	1
38.Ateuk Anggok	0	0	0	1
39.Bakoy	0	0	0	1
40.Mns Manyang Lamgarot	0	0	0	1
41.Meunasah Tutong	0	0	0	1
42.Meunasah Deyah	0	0	0	1
43.Jurong Peujeura	0	0	0	1
44.Pantee	0	0	0	1
45.Bineh Blang	0	0	0	1
46.Reuloh	0	0	1	1
47.Tanjong	0	1	0	1
48.Mns Manyang Pagar Air	0	0	0	1
49.Santan	0	0	0	1
50.Meunasah Krueng	0	1	0	1
Jumlah	0	2	1	50

Sumber : PODES 2014

Tabel 4.19 Banyaknya Desa Yang Sebagian Besar Penduduknya Bekerja Pada Sektor Pertanian Menurut Sub Sektor di Kecamatan Ingin Jaya

Nama Gampong	Sub Sektor Pertanian			
	Tanaman Pangan	Perkebunan	Peternakan	Perikanan Tangkap
(1)	(2)	(3)	(4)	(5)
01.Kayee Lee	1	0	0	0
02.Lamteungoh	1	0	0	0
03.Lubuk Sukon	1	0	0	0
04.Lubuk Gapuy	1	0	0	0
05.Lamdaya	1	0	0	0
06.Lam Ue	1	0	0	0
07.Paleuh Blang	1	0	0	0
08.Paleuh Pulo	1	0	0	0
09.Lambada	1	0	0	0
10.Lamcot	1	0	0	0
11.Lampreh Lamjampok	1	0	0	0
12.Lam Sinyeu	1	0	0	0
13.Cot Mentiwan	1	0	0	0
14.Cot Alue	1	0	0	0
15.Cot Gud	1	0	0	0
16.Cot Bada	1	0	0	0
17.Cot Suruy	1	0	0	0
18.Ajee Cut	1	0	0	0
19.Ajee Rayeuk	1	0	0	0
20.Dham Pulo	1	0	0	0
21.Pasie Lubuk	1	0	0	0
22.Ujong XII	1	0	0	0
23.Lampreh Lamteungoh	1	0	0	0
24.Bada	1	0	0	0
25.Lambaro	0	0	0	0
26.Kalut	1	0	0	0

Lanjutan Tabel 4.19

Nama Gampong	Sub Sektor Pertanian			
	Tanaman Pangan	Perkebunan	Peternakan	Perikanan Tangkap
(1)	(2)	(3)	(4)	(5)
27.Meunasah Manyet	1	0	0	0
28.Ajee Pagar Air	1	0	0	0
29.Lubok Batee	1	0	0	0
30.Siron	1	0	0	0
31.Meunasah Baro	1	0	0	0
32.Pasie Lamgarot	1	0	0	0
33.Dham Ceukok	1	0	0	0
34.Gani	1	0	0	0
35.Bueng Ceukok	1	0	0	0
36.Teubang Phuy	1	0	0	0
37.Ateuk Lueng Ie	1	0	0	0
38.Ateuk Anggok	1	0	0	0
39.Bakoy	1	0	0	0
40.Mns Manyang Lamgarot	1	0	0	0
41.Meunasah Tutong	1	0	0	0
42.Meunasah Deyah	1	0	0	0
43.Jurong Peujeura	0	0	0	0
44.Pantee	1	0	0	0
45.Bineh Blang	1	0	0	0
46.Reuloh	0	0	0	0
47.Tanjong	0	0	0	0
48.Mns Manyang Pagar Air	1	0	0	0
49.Santan	1	0	0	0
50.Meunasah Krueng	0	0	0	0
Jumlah	45	0	0	0

Sumber : PODES 2014

Lanjutan Tabel 4.19

Nama Gampong	Sub Sektor Pertanian			Jumlah
	Perikanan Budidaya	Kehutanan	Jasa Pertanian	
(1)	(2)	(3)	(4)	(5)
01. Kayee Lee	0	0	0	1
02. Lamteungoh	0	0	0	1
03. Lubuk Sukon	0	0	0	1
04. Lubuk Gapuy	0	0	0	1
05. Lamdaya	0	0	0	1
06. Lam Ue	0	0	0	1
07. Paleuh Blang	0	0	0	1
08. Paleuh Pulo	0	0	0	1
09. Lambada	0	0	0	1
10. Lamcot	0	0	0	1
11. Lampreh Lamjampok	0	0	0	1
12. Lam Sinyeu	0	0	0	1
13. Cot Mentiwan	0	0	0	1
14. Cot Alue	0	0	0	1
15. Cot Gud	0	0	0	1
16. Cot Bada	0	0	0	1
17. Cot Suruy	0	0	0	1
18. Ajee Cut	0	0	0	1
19. Ajee Rayeuk	0	0	0	1
20. Dham Pulo	0	0	0	1
21. Pasie Lubuk	0	0	0	1
22. Ujong XII	0	0	0	1
23. Lampreh Lamteungoh	0	0	0	1
24. Bada	0	0	0	1
25. Lambaro	0	0	0	0
26. Kalut	0	0	0	1


Sumber : PODES 2014

Lanjutan Tabel 4.19

Nama Gampong	Sub Sektor Pertanian			
	Perikanan Budidaya	Kehutanan	Jasa Pertanian	Jumlah
(1)	(2)	(3)	(4)	(5)
27. Meunasah Manyet	0	0	0	1
28. Ajee Pagar Air	0	0	0	1
29. Lubok Batee	0	0	0	1
30. Siron	0	0	0	1
31. Meunasah Baro	0	0	0	1
32. Pasie Lamgarot	0	0	0	1
33. Dham Ceukok	0	0	0	1
34. Gani	0	0	0	1
35. Bueng Ceukok	0	0	0	1
36. Teubang Phuy	0	0	0	1
37. Ateuk Lueng Ie	0	0	0	1
38. Ateuk Anggok	0	0	0	1
39. Bakoy	0	0	0	1
40. Mns Manyang Lamgarot	0	0	0	1
41. Meunasah Tutong	0	0	0	1
42. Meunasah Deyah	0	0	0	1
43. Jurong Peujeura	0	0	0	0
44. Pantee	0	0	0	1
45. Bineh Blang	0	0	0	1
46. Reuloh	0	0	0	0
47. Tanjong	0	0	0	0
48. Mns Manyang Pagar Air	0	0	0	1
49. Santan	0	0	0	1
50. Meunasah Krueng	0	0	0	0
Jumlah	0	0	0	45

Sumber : PODES 2014

BAB 5 PERTANIAN



Tabel 5.1 Luas Tanam, Luas Panen, dan Rata-Rata Produksi Per Hektar Menurut Jenis Padi di Kecamatan Ingin Jaya Tahun 2014

Jenis Tanaman	Luas Tanam/ (Ha)	Luas Panen / (Ha)	Produksi/ (Ton)
(1)	(2)	(3)	(4)
01. Padi Sawah	2.253	3.310	22.508
02. Padi Ladang	-	-	-

Sumber: Dinas Pertanian Tanaman pangan & Hortikultura Kab. Aceh Besar

Tabel 5.2 Luas Tanam, Luas Panen Dan Produksi Per Hektar Menurut Jenis Tanaman di Kecamatan Ingin Jaya Tahun 2014

Jenis Tanaman	Luas Tanam / Ha	Luas Panen / Ha	Prdv Ton / Ha	Produksi/ Ton
(1)	(2)	(3)	(4)	(5)
01. Kacang Hijau	3	3	1,33	4
02. Jagung	20	23	5,21	120
03. Ubi Kayu	2	4	16,00	64
04. Kedelai	-	-	-	-
05. Kacang Tanah	-	-	-	-
06. Ubi Jalar	-	-	-	-
07. Bawang Merah	3	3	4,00	12
08. Cabe Merah	4	6	5,16	31
09. Tomat	1	2	15,00	30
10. Kacang Panjang	3	5	2,20	11
11. Terong	4	2	6,00	12
12. Cabe rawit	0	4	4,00	16
13. Bayam	8	11	2,45	27
14. Kangkung	7	9	5,44	49
15. Timun	3	7	6,57	46
16. Semangka	0	2	3,50	7

Sumber: Dinas Pertanian Tanaman Pangan dan Hortikultura Kab.Aceh Besar

Tabel 5.3 Banyaknya Tanaman, Tanaman Produktif yang sedang Menghasilkan dan Produksi Menurut Jenis Tanaman di Kecamatan Ingin Jaya Tahun 2014

Jenis Tanaman	Tanaman Tahun Ini (Btg)	Tanaman Produktif yg sdg menghasilkan (Btg)	Banyaknya Produksi (Ton)
(1)	(2)	(3)	(4)
01. Mangga	12.126	5.682	425
02. Rambutan	1.562	761	124
03. Langsung/Duku	406	198	27
04. Jeruk Besar	1.095	475	41
05. Jambu Biji	-	-	-
06. Nenas	-	-	-
07. Nangka	307	250	94
08. Durian	-	-	-
09. Sawo	433	235	8
10. Pepaya	481	250	19
11. Pisang	396	246	29
12. Salak	114	82	3
13. Manggis	-	-	-
14. Sirsak	607	378	13
15. Sukun	75	45	5
16. Melinjo	77	30	2
17. Jeruk Siam/Keprook	-	-	-
18. Jambu Air	-	-	-
19. Alpukat	281	153	11
20. Belimbing	-	-	-

Sumber : Dinas Pertanian Tanaman Pangan dan Hortikultura Kab.Aceh Besar

Tabel 5.4. Jumlah Alat/ Mesin Pertanian (Alsintan) Menurut Jenis di Kecamatan Ingin Jaya Tahun 2014

Jenis Mesin Pertanian (Alsintan)	Jumlah
(1)	(2)
Pengolah Tanah/ Traktor	
- Roda Dua	13
- M i n i	-
- Sedang	-
- Roda Empat	9
Pengolah Padi	
- Perontok/ Thresher	81
- Pengering/ Dryer	-
- Rice Miling Unit (RMU)	10
- Penggilingan Besar	9
- Penggilingan Kecil	3

Sumber: Dinas Pertanian Tanaman Pangan dan Hortikultura Kab.Aceh Besar

Tabel 5.5 Luas Area dan Produksi Komoditi Menurut Jenis Tanaman di Kecamatan Ingin Jaya Tahun 2014

Jenis Tanaman	TBM (Ha)	TM (Ha)	TR (Ha)	Produksi (Ton)
(1)	(2)	(3)	(4)	(5)
01. Kelapa Dalam	20	360	2	259,20
02. Kelapa Hybrida	-	-	-	-
03. Kelapa Sawit	-	-	-	-
04. Cengkeh	4	2	-	1
05. Pala	2	1	-	0,3
06. Pinang	9	39	11	62,4
07. Kapuk/Randu	2	2	-	0,5
08. Kakao	17	6	-	4,2
09. Jambu Mete	-	-	-	-
10. Kemiri	5	23	-	14,95
11. L a d a	16	2	-	1,80
12. S a g u	1	1	-	0,26
13. A r e n	-	-	-	-
14. Cassiavera	-	-	-	-
15. N i l a m	-	-	-	-
16. T e b u	1	1	-	6,8
17. Tembakau	2	2	-	1,70
18. K o p i	-	-	-	-

Sumber: Dinas Kehutanan dan Perkebunan Kabupaten Aceh

Ket :

TBM = Tanaman Belum Menghasilkan

TM = Tanaman Menghasilkan

TR = Tanaman Rusak

Tabel 5.6 Jumlah Populasi Ternak Besar menurut Jenis Ternak di Kecamatan Ingin Jaya Tahun 2014

(Ekor)

Jenis Ternak	Jumlah
(1)	(2)
1. Sapi	1.959
2. Kerbau	22
3. Kuda	-

Sumber: Dinas Peternakan Kab. Aceh Besar

Tabel 5.7 Jumlah Populasi Ternak Kecil menurut Jenis Ternak di Kecamatan Ingin Jaya Tahun 2014

(Ekor)

Jenis Ternak	Jumlah
(1)	(2)
1. Kambing	3.474
2. Domba	442

Sumber: Dinas Peternakan Kab. Aceh Besar

Tabel 5.8 Jumlah Populasi Ternak Unggas menurut Jenis Unggas di Kecamatan Ingin Jaya Tahun 2014

(Ekor)

Jenis Unggas	Jumlah
(1)	(2)
1 Ayam Buras	83.736
2. Ayam Ras Petelur/Pedaging	11.000
3. Itik	19.278

Sumber: Dinas Peternakan Kab. Aceh Besar

Tabel 5.9 Jumlah Pemotongan Ternak Besar di Kecamatan Ingin Jaya Tahun 2014

(Ekor)

Jenis Ternak	Jumlah
(1)	(2)
1. Sapi	7.143
2. Kerbau	148
3. Kuda	-

Sumber: Dinas Peternakan Kab. Aceh Besar

Tabel 5.10 Jumlah Pemotongan Ternak Kecil menurut Jenis Ternak di Kecamatan Ingin Jaya Tahun 2014

(Ekor)

Jenis Ternak	Jumlah
(1)	(2)
1. Kambing	11.910
2. Domba	3.743

Sumber: Dinas Peternakan Kab. Aceh Besar

Tabel 5.11 Jumlah Pemotongan Ternak Unggas menurut Jenis Unggas di Kecamatan Ingin Jaya Tahun 2014

(Ekor)

Jenis Ternak	Jumlah
(1)	(2)
1. Ayam Buras	25.772
2. Ayam Ras Petelur	4.755
3. Ayam Ras Pedaging	67.932
4. Itik	3.615

Sumber: Dinas Peternakan Kab. Aceh Besar

Tabel 5.12 Jumlah Produksi Daging Ternak menurut Jenis Ternak di Kecamatan Ingin Jaya Tahun 2014

(Kg)

Jenis Ternak	Produksi Daging
(1)	(2)
1. Sapi	828.875
2. Kerbau	29.163
3. Kambing	134.121
4. Domba	39.687
5. Ayam Buras	18.710
6. Ayam Ras Petelur	4.707
7. Ayam Ras Pedaging	14.830
8. Itik	3.578

Sumber: Dinas Peternakan Kab. Aceh Besar

Tabel 5.13 Jumlah Produksi Kulit Ternak menurut Jenis Ternak di Kecamatan Ingin Jaya Tahun 2014

(Lembar)

Jenis Ternak	Kulit
(1)	(2)
1. Sapi	26.410
2. Kerbau	2.998
3. Kambing	12.829
4. Domba	3.860

Sumber: Dinas Peternakan Kab. Aceh Besar


Tabel 5.14 Jumlah Produksi Telur menurut Jenis Ternak di Kecamatan Ingin Jaya Tahun 2014

(Kg)

Jenis Ternak	Produksi Telur
(1)	(2)
1. Ayam Buras	25.772
2. Ayam Ras Petelur	4.755
3. Itik	3.615

Sumber: Dinas Peternakan Kab. Aceh Besar

BAB 6
PERHUBUNGAN &
KOMUNIKASI



<http://www.indonesiainfo.go.id>

Tabel 6.1 Jenis Permukaan Jalan Utama Antar Gampong dalam Kecamatan Ingin Jaya Tahun 2014

Nama Gampong	Jenis Permukaan			
	Aspal	Diperkeras	Tanah	Dapat dilalui Kendaraan Roda 4
(1)	(2)	(3)	(4)	(5)
01. Kayee Lee	✓	-	-	✓
02. Lamteungoh	✓	-	-	✓
03. Lubuk Sukon	✓	-	-	✓
04. Lubuk Gapuy	✓	-	-	✓
05. Lamdaya	✓	-	-	✓
06. Lam Ue	✓	-	-	✓
07. Paleuh Blang	✓	-	-	✓
08. Paleuh Pulo	✓	-	-	✓
09. Lambada	✓	-	-	✓
10. Lamcot	✓	-	-	✓
11. Lampreh Lamjampok	✓	-	-	✓
12. Lam Sinyeu	✓	-	-	✓
13. Cot Mentiwan	✓	-	-	✓
14. Cot Alue	✓	-	-	✓
15. Cot Gud	✓	-	-	✓
16. Cot Bada	✓	-	-	✓
17. Cot Suruy	✓	-	-	✓
18. Ajee Cut	✓	-	-	✓
19. Ajee Rayeuk	✓	-	-	✓
20. Dham Pulo	✓	-	-	✓
21. Paside Lubuk	✓	-	-	✓
22. Ujong XII	✓	-	-	✓
23. Lampreh Lamteungoh	✓	-	-	✓
24. Bada	✓	-	-	✓
25. Lambaro	✓	-	-	✓
26. Kalut	✓	-	-	✓

Lanjutan Tabel 6.1

Nama Gampong	Jenis Permukaan			
	Aspal	Diperkeras	Tanah	Dapat dilalui Kendaraan Roda 4
(1)	(2)	(3)	(4)	(5)
27. Meunasah Manyet	✓	-	-	✓
28. Ajee Pagar Air	✓	-	-	✓
29. Lubok Batee	✓	-	-	✓
30. Siron	✓	-	-	✓
31. Meunasah Baro	✓	-	-	✓
32. Pasie Lamgarot	✓	-	-	✓
33. Dham Ceukok	✓	-	-	✓
34. Gani	✓	-	-	✓
35. Bueng Ceukok	✓	-	-	✓
36. Teubang Phuy	✓	-	-	✓
37. Ateuk Lueng Ie	✓	-	-	✓
38. Ateuk Anggok	✓	-	-	✓
39. Bakoy	✓	-	-	✓
40. Meunasah Manyang Lamgarot	✓	-	-	✓
41. Meunasah Tutong	✓	-	-	✓
42. Meunasah Deyah	✓	-	-	✓
43. Jurong Peujeura	✓	-	-	✓
44. Pantee	✓	-	-	✓
45. Bineh Blang	✓	-	-	✓
46. Reuloh	✓	-	-	✓
47. Tanjong	✓	-	-	✓
48. Meunasah Manyang Pagar Air	✓	-	-	✓
49. Santan	✓	-	-	✓
50. Meunasah Krueng	✓	-	-	✓
Jumlah	50	-	-	50

Sumber : Penelusuran KSK

Tabel 6.2 Sarana Komunikasi yang dapat digunakan dalam Kecamatan Ingin Jaya Tahun 2014

Nama Gampong	Sarana Komunikasi		
	Radio	Televisi	Telepon / HP
(1)	(2)	(3)	(4)
01. Kayee Lee	✓	✓	✓
02. Lamteungoh	✓	✓	✓
03. Lubuk Sukon	✓	✓	✓
04. Lubuk Gapuy		✓	✓
05. Lamdaya		✓	✓
06. Lam Ue	✓	✓	✓
07. Paleuh Blang	✓	✓	✓
08. Paleuh Pulo	✓	✓	✓
09. Lambada	✓	✓	✓
10. Lamcot	✓	✓	✓
11. Lampreh Lamjampok	✓	✓	✓
12. Lam Sinyeu	✓	✓	✓
13. Cot Mentiwan	✓	✓	✓
14. Cot Alue	✓	✓	✓
15. Cot Gud	✓	✓	✓
16. Cot Bada	✓	✓	✓
17. Cot Suruy	✓	✓	✓
18. Ajee Cut	✓	✓	✓
19. Ajee Rayeuk	✓	✓	✓
20. Dham Pulo	✓	✓	✓
21. Pasie Lubuk	✓	✓	✓
22. Ujong XII	✓	✓	✓
23. Lampreh Lamteungoh	✓	✓	✓
24. Bada	✓	✓	✓
25. Lambaro	✓	✓	✓
26. Kalut	✓	✓	✓

Lanjutan Tabel 6.2

Nama Gampong	Sarana Komunikasi		
	Radio	Televisi	Telepon / HP
(1)	(2)	(3)	(4)
27. Meunasah Manyet	✓	✓	✓
28. Ajee Pagar Air	✓	✓	✓
29. Lubok Batee	✓	✓	✓
30. Siron	✓	✓	✓
31. Meunasah Baro	✓	✓	✓
32. Pasie Lamgarot	✓	✓	✓
33. Dham Ceukok	✓	✓	✓
34. Gani	✓	✓	✓
35. Bueng Ceukok	✓	✓	✓
36. Teubang Phuy	✓	✓	✓
37. Ateuk Lueng Ie	✓	✓	✓
38. Ateuk Anggok	✓	✓	✓
39. Bakoy	✓	✓	✓
40. Meunasah Manyang Lamgarot	✓	✓	✓
41. Meunasah Tutong	✓	✓	✓
42. Meunasah Deyah	✓	✓	✓
43. Jurong Peujeura	✓	✓	✓
44. Pantee	✓	✓	✓
45. Bineh Blang	✓	✓	✓
46. Reuloh	✓	✓	✓
47. Tanjong	✓	✓	✓
48. Meunasah Manyang Pagar Air	✓	✓	✓
49. Santan	✓	✓	✓
50. Meunasah Krueng	✓	✓	✓
Jumlah	50	50	50

Sumber : Penelusuran KSK

Tabel 6.3 Jumlah Kantor Pos Indonesia dan Fasilitas Telekomunikasi dalam Kecamatan Ingin Jaya Tahun 2014

Jenis Fasilitas	Jumlah
(1)	(2)
1 Kantor Pos Indonesia	1
2. Kantor Telekomunikasi	-
3. Warung Telekomunikasi	-
4. Warung Internet	2

Sumber : Penelusuran KSK

Tabel 6.4 Banyaknya Desa Menurut Keberadaan Base Transceiver Station (BTS) dan Sinyal Telepon Seluler di Kecamatan Ingin Jaya

Nama Gampong	Keberadaan BTS	Kekuatan Sinyal Telepon Seluler		
		Kuat	Lemah	Tidak ada
(1)	(2)	(3)	(4)	(5)
01.Kayee Lee	1	1	0	0
02.Lamteungoh	0	1	0	0
03.Lubuk Sukon	1	1	0	0
04.Lubuk Gapuy	1	1	0	0
05.Lamdaya	0	1	0	0
06.Lam Ue	1	1	0	0
07.Paleuh Blang	1	1	0	0
08.Paleuh Pulo	0	1	0	0
09.Lambada	1	1	0	0
10.Lamcot	0	1	0	0
11.Lampreh Lamjampok	1	1	0	0
12.Lam Sinyeu	0	1	0	0
13.Cot Mentiwan	0	1	0	0
14.Cot Alue	0	1	0	0
15.Cot Gud	0	1	0	0
16.Cot Bada	0	1	0	0
17.Cot Suruy	0	1	0	0
18.Ajee Cut	0	1	0	0
19.Ajee Rayeuk	0	1	0	0
20.Dham Pulo	0	1	0	0
21.Pasie Lubuk	0	1	0	0
22.Ujong XII	1	0	1	0
23.Lampreh Lamteungoh	1	0	0	1
24.Bada	0	1	0	0
25.Lambaro	1	1	0	0
26.Kalut	0	1	0	0

Lanjutan Tabel 6.4


Nama Gampong	Keberadaan BTS	Kekuatan Sinyal Telepon Seluler		
		Kuat	Lemah	Tidak ada
(1)	(2)	(3)	(4)	(5)
27.Meunasah Manyet	0	1	0	0
28.Ajee Pagar Air	0	1	0	0
29.Lubok Batee	0	1	0	0
30.Siron	0	1	0	0
31.Meunasah Baro	1	1	0	0
32.Pasie Lamgarot	0	1	0	0
33.Dham Ceukok	0	1	0	0
34.Gani	1	1	0	0
35.Bueng Ceukok	1	1	0	0
36.Teubang Phuy	1	0	1	0
37.Ateuk Lueng Ie	0	1	0	0
38.Ateuk Anggok	0	1	0	0
39.Bakoy	0	1	0	0
40.Meunasah Manyang Lamgarot	0	1	0	0
41.Meunasah Tutong	0	1	0	0
42.Meunasah Deyah	0	1	0	0
43.Jurong Peujeura	0	1	0	0
44.Pantee	1	1	0	0
45.Bineh Blang	1	0	1	0
46.Reuloh	0	1	0	0
47.Tanjong	0	1	0	0
48.Meunasah Manyang Pagar Air	0	1	0	0
49.Santan	1	1	0	0
50.Meunasah Krueng	1	1	0	0
Jumlah	18	46	3	1

Sumber : PODES 2014

Halaman Ini Sengaja Dikosongkan

<http://acehbesarkab.bps.go.id>

BAB 7 PEREKONOMIAN



Tabel 7.1 Banyaknya Koperasi Menurut Jenisnya di Kecamatan Ingin Jaya Tahun 2014

Nama Gampong	Jenis Koperasi			
	KUD	Kopinkra	Kospin	Koperasi Lainnya
(1)	(2)	(3)	(4)	(5)
01.Kayee Lee	0	0	1	0
02.Lamteungoh	0	0	0	0
03.Lubuk Sukon	0	0	0	0
04.Lubuk Gapuy	0	0	1	0
05.Lamdaya	0	0	0	0
06.Lam Ue	0	0	0	0
07.Paleuh Blang	0	0	0	0
08.Paleuh Pulo	0	0	0	0
09.Lambada	0	0	0	0
10.Lamcot	0	0	0	0
11.Lampreh Lamjampok	0	0	0	0
12.Lam Sinyeu	0	0	0	0
13.Cot Mentiwan	0	0	0	0
14.Cot Alue	0	0	0	0
15.Cot Gud	0	0	0	0
16.Cot Bada	0	0	0	0
17.Cot Suruy	0	0	0	0
18.Ajee Cut	0	0	0	0
19.Ajee Rayeuk	0	0	0	0
20.Dham Pulo	0	0	0	0
21.Pasie Lubuk	0	0	0	0
22.Ujong XII	0	0	1	0
23.Lampreh Lamteungoh	0	0	0	0
24.Bada	0	0	1	0
25.Lambaro	2	2	5	0
26.Kalut	0	0	0	0

Lanjutan Tabel 7.1

Nama Gampong	Jenis Koperasi			
	KUD	Kopinkra	Kospin	Koperasi Lainnya
(1)	(2)	(3)	(4)	(5)
27.Meunasah Manyet	0	0	0	0
28.Ajee Pagar Air	0	0	0	0
29.Lubok Batee	0	0	0	0
30.Siron	0	0	2	0
31.Meunasah Baro	0	0	0	0
32.Pasie Lamgarot	0	0	0	0
33.Dham Ceukok	0	0	0	0
34.Gani	0	0	0	0
35.Bueng Ceukok	1	0	1	0
36.Teubang Phuy	0	0	0	0
37.Ateuk Lueng Ie	0	0	0	0
38.Ateuk Anggok	0	0	0	0
39.Bakoy	0	0	2	0
40.Meunasah Manyang Lamgarot	0	0	1	0
41.Meunasah Tutong	0	0	0	0
42.Meunasah Deyah	0	0	0	0
43.Jurong Peujeura	0	0	0	0
44.Pantee	0	0	1	0
45.Bineh Blang	0	0	0	0
46.Reuloh	0	0	1	0
47.Tanjong	0	0	0	0
48.Meunasah Manyang Pagar Air	0	0	0	0
49.Santan	0	0	0	0
50.Meunasah Krueng	0	0	0	0
Jumlah	3	2	17	0

Sumber : PODES 2014

Tabel 7.2 Jumlah Kantor Pelayanan Nasabah Menurut Jenis Bank di Kecamatan Ingin Jaya Tahun 2014

Nama Gampong	Jenis Bank		
	Bank Umum Pemerintah	Bank Umum Swasta	Bank Pengkreditan Rakyat
(1)	(3)	(4)	(5)
01.Kayee Lee	0	0	0
02.Lamteungoh	0	0	0
03.Lubuk Sukon	0	0	0
04.Lubuk Gapuy	0	0	0
05.Lamdaya	0	0	0
06.Lam Ue	0	0	0
07.Paleuh Blang	0	0	0
08.Paleuh Pulo	0	0	0
09.Lambada	0	0	0
10.Lamcot	0	0	0
11.Lampreh Lamjampok	0	0	0
12.Lam Sinyeu	0	0	0
13.Cot Mentiwan	0	0	0
14.Cot Alue	0	0	0
15.Cot Gud	0	0	0
16.Cot Bada	0	0	0
17.Cot Suruy	0	0	0
18.Ajee Cut	0	0	0
19.Ajee Rayeuk	0	0	0
20.Dham Pulo	0	0	0
21.Pasie Lubuk	0	0	0
22.Ujong XII	0	0	0
23.Lampreh Lamteungoh	0	0	0
24.Bada	0	0	0
25.Lambaro	3	0	1
26.Kalut	0	0	0

Lanjutan Tabel 7.2

Nama Gampong	Jenis Bank		
	Bank Umum Pemerintah	Bank Umum Swasta	Bank Pengkreditan Rakyat
(1)	(3)	(4)	(5)
27.Meunasah Manyet	0	0	0
28.Ajee Pagar Air	0	0	0
29.Lubok Batee	0	0	0
30.Siron	0	0	0
31.Meunasah Baro	0	0	0
32.Pasie Lamgarot	0	0	0
33.Dham Ceukok	0	0	0
34.Gani	0	0	0
35.Bueng Ceukok	0	0	0
36.Teubang Phuy	0	0	0
37.Ateuk Lueng Ie	0	0	0
38.Ateuk Anggok	0	0	0
39.Bakoy	0	0	0
40.Meunasah Manyang Lamgarot	0	0	0
41.Meunasah Tutong	0	0	0
42.Meunasah Deyah	0	0	0
43.Jurong Peujeura	0	0	0
44.Pantee	0	0	0
45.Bineh Blang	0	0	0
46.Reuloh	0	0	0
47.Tanjong	0	0	0
48.Meunasah Manyang Pagar Air	0	0	0
49.Santan	0	0	0
50.Meunasah Krueng	0	0	0
Jumlah	3	0	1

Sumber : Penelusuran KSK

Tabel 7.3 Banyaknya Industri Kecil dan Mikro Menurut Jenis Bahan Baku di Kecamatan Ingin Jaya Tahun 2014

Nama Gampong	Jenis Industri Kecil dan Mikro			
	Industri dari kulit	Industri dari kayu	Industri dari logam mulia	Industri anyaman
(1)	(2)	(3)	(4)	(5)
01.Kayee Lee	0	1	0	0
02.Lamteungoh	0	0	0	0
03.Lubuk Sukon	0	0	0	0
04.Lubuk Gapuy	0	0	0	0
05.Lamdaya	0	0	0	0
06.Lam Ue	0	0	0	0
07.Paleuh Blang	0	0	0	0
08.Paleuh Pulo	0	0	0	0
09.Lambada	0	0	0	0
10.Lamcot	0	0	0	0
11.Lampreh Lamjampok	0	0	0	0
12.Lam Sinyeu	0	0	0	0
13.Cot Mentiwan	0	0	0	0
14.Cot Alue	0	0	0	0
15.Cot Gud	0	0	0	0
16.Cot Bada	0	0	0	0
17.Cot Suruy	0	0	0	0
18.Ajee Cut	0	1	0	0
19.Ajee Rayeuk	0	0	0	0
20.Dham Pulo	0	0	0	0
21.Pasie Lubuk	0	0	0	0
22.Ujong XII	0	0	0	0
23.Lampreh Lamteungoh	0	1	0	0
24.Bada	0	0	0	0
25.Lambaro	0	0	1	0
26.Kalut	0	0	0	0

Lanjutan Tabel 7.3

Nama Gampong	Jenis Industri Kecil dan Mikro			
	Industri dari kulit	Industri dari kayu	Industri dari logam mulia	Industri anyaman
(1)	(2)	(3)	(4)	(5)
27.Meunasah Manyet	0	1	0	0
28.Ajee Pagar Air	0	0	0	0
29.Lubok Batee	0	0	0	0
30.Siron	0	1	0	0
31.Meunasah Baro	0	0	0	0
32.Pasie Lamgarot	0	0	0	0
33.Dham Ceukok	0	0	0	0
34.Gani	0	0	0	0
35.Bueng Ceukok	0	0	0	0
36.Teubang Phuy	0	0	0	0
37.Ateuk Lueng Ie	0	0	0	0
38.Ateuk Anggok	0	0	0	0
39.Bakoy	0	0	0	0
40.Mns Manyang Lamgarot	0	0	0	0
41.Meunasah Tutong	0	0	0	0
42.Meunasah Deyah	0	0	0	0
43.Jurong Peujeura	0	0	0	0
44.Pantee	0	0	0	0
45.Bineh Blang	0	0	0	0
46.Reuloh	0	0	0	0
47.Tanjong	0	0	0	0
48.Mns Manyang Pagar Air	0	0	0	0
49.Santan	0	1	0	0
50.Meunasah Krueng	0	0	0	0
Jumlah	0	6	1	0

Sumber : PODES 2014

Lanjutan Tabel 7.3

Nama Gampong	Jenis Industri Kecil dan Mikro			
	Industri Gerabah/ Keramik	Industri dari kain Tenun	Industri Makanan/ Minuman	Industri Lainnya
(1)	(2)	(3)	(4)	(5)
01.Kayee Lee	0	0	1	0
02.Lamteungoh	0	0	0	0
03.Lubuk Sukon	0	0	0	0
04.Lubuk Gapuy	0	0	0	0
05.Lamdaya	0	0	1	0
06.Lam Ue	0	0	1	0
07.Paleuh Blang	0	0	0	0
08.Paleuh Pulo	0	0	1	0
09.Lambada	0	0	1	0
10.Lamcot	0	0	1	0
11.Lampreh Lamjampok	0	0	0	0
12.Lam Sinyeu	0	0	0	0
13.Cot Mentiwan	0	0	0	0
14.Cot Alue	0	0	0	0
15.Cot Gud	0	0	0	0
16.Cot Bada	0	0	0	0
17.Cot Suruy	0	0	0	0
18.Ajee Cut	0	0	1	0
19.Ajee Rayeuk	0	0	0	0
20.Dham Pulo	0	0	1	0
21.Pasie Lubuk	0	0	1	0
22.Ujong XII	0	0	0	0
23.Lampreh Lamteungoh	0	0	0	0
24.Bada	0	1	1	0
25.Lambaro	0	1	1	0
26.Kalut	0	0	0	0

Sumber : PODES 2014

Lanjutan Tabel 7.3

Nama Gampong	Jenis Industri Kecil dan Mikro			
	Industri Gerabah/ Keramik	Industri dari kain Tenun	Industri Makanan/ Minuman	Industri Lainnya
(1)	(2)	(3)	(4)	(5)
27.Meunasah Manyet	0	1	0	0
28.Ajee Pagar Air	0	0	0	0
29.Lubok Batee	0	0	0	0
30.Siron	0	0	0	0
31.Meunasah Baro	0	0	0	0
32.Pasie Lamgarot	0	0	1	0
33.Dham Ceukok	0	0	1	0
34.Gani	0	0	1	0
35.Bueng Ceukok	0	0	0	0
36.Teubang Phuy	0	0	0	0
37.Ateuk Lueng Ie	0	0	0	0
38.Ateuk Anggok	0	0	0	0
39.Bakoy	0	0	0	0
40.Mns Manyang Lamgarot	0	0	0	0
41.Meunasah Tutong	0	1	0	0
42.Meunasah Deyah	0	0	0	0
43.Jurong Peujeura	0	0	0	0
44.Pantee	0	0	0	0
45.Bineh Blang	0	0	0	0
46.Reuloh	0	0	0	0
47.Tanjong	0	0	0	0
48.Mns Manyang Pagar Air	0	0	0	0
49.Santan	0	0	0	0
50.Meunasah Krueng	0	0	0	0
Jumlah	0	4	14	0

Sumber : PODES 2014

Tabel 7.4 Banyaknya Sarana Perekonomian Menurut Jenis Fasilitasnya di Kecamatan Ingin Jaya Tahun 2014

Nama Gampong	Jenis Fasilitas Sarana Perekonomian			
	Mini Market	Restoran/ Rumah Makan	Warung/ Kedai Makanan	Toko Kelontong
(1)	(2)	(3)	(4)	(5)
01. Kayee Lee	0	0	5	4
02. Lamteungoh	0	0	1	4
03. Lubuk Sukon	0	0	3	2
04. Lubuk Gapuy	0	0	1	2
05. Lamdaya	0	0	1	0
06. Lam Ue	0	0	1	1
07. Paleuh Blang	0	0	2	2
08. Paleuh Pulo	0	0	1	1
09. Lambada	0	0	1	0
10. Lamcot	0	0	1	0
11. Lampreh Lamjampok	0	0	1	0
12. Lam Sinyeu	0	0	1	3
13. Cot Mentiwan	0	0	0	0
14. Cot Alue	0	0	0	0
15. Cot Gud	0	0	0	0
16. Cot Bada	0	0	0	0
17. Cot Suruy	0	0	2	3
18. Ajee Cut	1	0	1	2
19. Ajee Rayeuk	0	0	0	0
20. Dham Pulo	0	0	1	1
21. Pasie Lubuk	0	0	1	0
22. Ujong XII	0	0	1	1
23. Lampreh Lamteungoh	0	0	3	1
24. Bada	0	0	3	4
25. Lambaro	2	5	50	50
26. Kalut	0	0	0	3

Lanjutan Tabel 7.4

Nama Gampong	Jenis Fasilitas Sarana Perekonomian			
	Mini Market	Restoran/ Rumah Makan	Warung/ Kedai Makanan	Toko Kelontong
(1)	(2)	(3)	(4)	(5)
27.Meunasah Manyet	0	0	6	7
28.Ajee Pagar Air	0	0	1	0
29.Lubok Batee	0	0	9	7
30.Siron	0	0	10	12
31.Meunasah Baro	0	0	0	2
32.Pasie Lamgarot	1	0	2	1
33.Dham Ceukok	0	0	10	1
34.Gani	0	0	3	2
35.Bueng Ceukok	0	0	5	5
36.Teubang Phuy	0	0	0	2
37.Ateuk Lueng Ie	0	0	3	2
38.Ateuk Anggok	0	0	0	0
39.Bakoy	0	0	4	1
40.Mns Manyang Lamgarot	0	0	1	0
41.Meunasah Tutong	0	0	1	1
42.Meunasah Deyah	0	0	0	3
43.Jurong Peujeura	0	1	3	4
44.Pantee	0	0	6	5
45.Bineh Blang	0	0	6	4
46.Reuloh	0	0	1	0
47.Tanjong	0	0	2	2
48.Mns Manyang Pagar Air	0	1	5	6
49.Santan	0	0	3	7
50.Meunasah Krueng	0	0	8	9
Jumlah	4	7	170	167

Sumber : PODES 2014

Lanjutan Tabel 7.4

Nama Gampong	Jenis Fasilitas Sarana Perekonomian				Kelompok Pertokoan
	Hotel/ penginapan	Pasar dengan bangunan permanen	Pasar bangunan semi permanen	Pasar tanpa bangunan	
(1)	(2)	(3)	(4)	(5)	(5)
01.Kayee Lee	0	0	0	0	1
02.Lamteungoh	0	0	0	0	1
03.Lubuk Sukon	0	0	0	0	1
04.Lubuk Gapuy	0	0	0	0	1
05.Lamdaya	0	0	0	0	1
06.Lam Ue	0	0	0	0	1
07.Paleuh Blang	0	0	0	0	1
08.Paleuh Pulo	0	0	0	0	1
09.Lambada	0	0	0	0	1
10.Lamcot	0	0	0	0	1
11.Lampreh Lamjampok	0	0	0	0	1
12.Lam Sinyeu	0	0	0	0	1
13.Cot Mentiwan	0	0	0	0	0
14.Cot Alue	0	0	0	0	0
15.Cot Gud	0	0	0	0	0
16.Cot Bada	0	0	0	0	0
17.Cot Suruy	0	0	0	0	1
18.Ajee Cut	0	0	0	0	1
19.Ajee Rayeuk	0	0	0	0	0
20.Dham Pulo	0	0	0	0	1
21.Pasie Lubuk	0	0	0	0	1
22.Ujong XII	0	0	0	0	1
23.Lampreh Lamteungoh	0	0	0	0	1
24.Bada	0	0	0	0	1
25.Lambaro	1	1	0	0	1
26.Kalut	0	0	0	0	1

Sumber : PODES 2014

Lanjutan Tabel 7.4

Nama Gampong	Jenis Fasilitas Sarana Perekonomian				Kelompok Pertokoan
	Hotel/ penginapan	Pasar dengan bangunan permanen	Pasar bangunan semi permanen	Pasar tanpa bangunan	
(1)	(2)	(3)	(4)	(5)	(5)
27.Meunasah Manyet	0	0	0	0	1
28.Ajee Pagar Air	0	0	0	0	1
29.Lubok Batee	0	0	0	0	1
30.Siron	1	0	0	0	1
31.Meunasah Baro	0	0	0	0	1
32.Pasie Lamgarot	0	0	0	0	1
33.Dham Ceukok	0	0	0	0	1
34.Gani	0	0	0	0	1
35.Bueng Ceukok	0	0	0	0	1
36.Teubang Phuy	0	0	0	0	1
37.Ateuk Lueng Ie	0	0	0	0	1
38.Ateuk Angkok	0	0	0	0	0
39.Bakoy	0	0	0	0	1
40.Mns Manyang Lamgarot	0	0	0	0	1
41.Meunasah Tutong	0	0	0	0	1
42.Meunasah Deyah	0	0	0	0	1
43.Jurong Peujeura	0	0	0	0	1
44.Pantee	0	0	0	0	1
45.Bineh Blang	0	0	0	0	1
46.Reuloh	0	0	0	0	1
47.Tanjong	0	0	0	0	1
48.Mns Manyang Pagar Air	1	0	0	0	1
49.Santan	0	0	0	0	1
50.Meunasah Krueng	0	0	0	0	1
Jumlah	3	1	0	0	44

Sumber : PODES 2014



DATA
MENCERDASKAN BANGSA

<http://acehbesarkab.bps.go.id>



Badan Pusat Statistik Kabupaten Aceh Besar
Jl. Jenderal Sudirman No.7 Kota Jantho 23911 Telp/Fax : (0651) 92177
website : acehbesarkab.bps.go.id email : bps1108@bps.go.id

