

KECAMATAN TUGU

DALAM ANGKA 2019



**BADAN PUSAT STATISTIK
KABUPATEN TRENGGALEK**

KECAMATAN TUGU

DALAM ANGKA 2019



**BADAN PUSAT STATISTIK
KABUPATEN TRENGGALEK**

Katalogus Dalam Terbitan

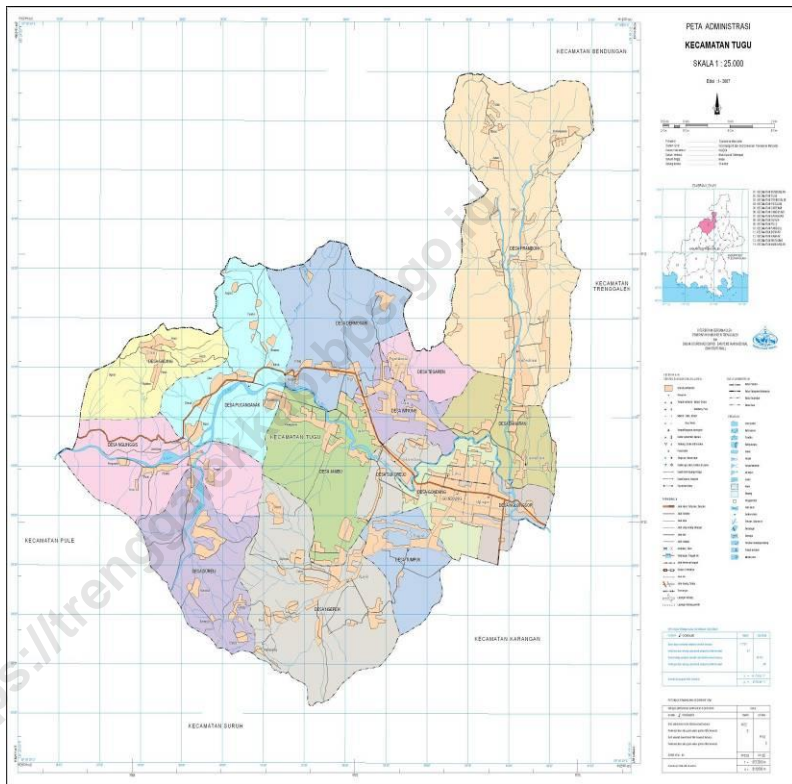
KECAMATAN TUGU DALAM ANGKA 2019

Katalog BPS : 1102001.3503120
Ukuran Buku : 22 Cm x 15 Cm
Jumlah Halaman : 88 halaman
Naskah : Koordinator Statistik Kecamatan Durenan
Tahun Terbit : 2019

Penyunting :
Seksi Integrasi Pengolahan dan Diseminasi Statistik
BPS Kabupaten Trenggalek

Diterbitkan Oleh :
Badan Pusat Statistik Kabupaten Trenggalek

Peta Wilayah Kecamatan Tugu




KATA PENGANTAR

Dengan memanjatkan Puji Syukur Kehadirat Allah SWT, Karena atas perkenanNya Publikasi **Kecamatan Tugu Dalam Angka 2019** dapat diterbitkan. Publikasi ini dimaksudkan untuk memberi data akurat dan lengkap yang merupakan gambaran perkembangan Perstatistikan di Kecamatan Tugu sebagai salah satu misi Badan Pusat Statistik untuk bersama – sama dalam menyediakan *small area statistics* (data statistik di wilayah terkecil).

Meskipun telah diupayakan kelengkapan dan penyempurnaan data yang disajikan namun masih terasa belum dapat memenuhi kebutuhan pengguna data. Oleh karena itu kami mengharapkan saran, pendapat dan kritik yang membangun dari berbagai pihak untuk perbaikan dan penyempurnaan pada publikasi di masa yang akan datang.

Kepada semua pihak yang telah membantu dalam penyusunan dan penerbitan buku ini kami ucapkan terima kasih. Semoga penerbitan buku **Kecamatan Tugu Dalam Angka 2019** ini bermanfaat bagi kita semua.

Trenggalek, September 2019



JOKO SANTOSO, SE, MSi

DAFTAR ISI

1. KATA PENGANTAR	iii
2. DAFTAR ISI	iv
3. DAFTAR GRAFIK	x
4. BAB I KEADAAN GEOGRAFIS	
Tabel 1.1 Letak Geografis	3
Tabel 1.2 Batas Kecamatan	3
Tabel 1.3 Letak Geografis dan Topografi Desa.....	4
Tabel 1.4 Jarak dari Kantor Desa ke Kantor Kec./ Kab	5
Tabel 1.5 Nama Dan Panjang Sungai	6
Tabel 1.6 Bahan Tambang/ Galian.....	7
Tabel 1.7 Keadaan Geologi Kecamatan.....	7
Tabel 1.8 Jenis Tanah Menurut Bagian.....	7
Tabel 1.9 Luas Lahan Berdasarkan Jenis Penggunaan.....	8
Tabel 1.10 Jumlah Hari Hujan Dan Curah Hujan	9
Tabel 1.11 Ketinggian dari Permukaan Laut per Desa	10
Tabel 1.12 Rata-rata Kedalaman Sumber Air Tanah (Sumur)	11
5. BAB II PEMERINTAHAN	
Tabel 2.1 Jumlah Dusun, Rukun Warga Dan Rukun Tetangga	15
Tabel 2.2 Jumlah Perangkat Desa	16
Tabel 2.3 Banyaknya Perangkat Desa Menurut Jabatan	17
Tabel 2.4 Potensi Hansip per Desa Menurut Pendidikan	18
Tabel 2.5 Potensi Rakyat Terlatih Menurut Latihan Dasar	19
Tabel 2.6 Jumlah Pemilih Terdaftar dan Suara Yang Masuk Pemilu Legislatif 2014 Dirinci Menurut Desa.....	20

Tabel 2.7	Jumlah Suara Pemilu Legislatif 2014 DPRD Kabupaten Trenggalek Di Kec. Tugu Dirinci Menurut Partai.....	21
Tabel 2.8	Jumlah Pemilih Terdaftar dan Suara Yang Masuk Pemilu Presiden 2014 Dirinci Menurut Desa.....	22
Tabel 2.9	Jumlah Suara Yang Sah Pemilu Presiden 2014 Dirinci Menurut Desa	23
Tabel 2.10	Jumlah Pemilih Terdaftar dan Suara Yang Masuk Pemilu Gubernur dan Wakil Gubernur Tahun 2018 Dirinci Menurut Desa.....	24
Tabel 2.11	Jumlah Suara Yang Sah Pemilu Gubernur dan Wakil Gubernur Tahun 2018 Dirinci Menurut Desa.....	25

6. **BAB III PENDUDUK**

Tabel 3.1	Jumlah Penduduk Menurut Jenis Kelamin Dan Sex Ratio Per Desa	29
Tabel 3.2	Luas Desa, Jumlah Penduduk Dan Kepadatan Penduduk	30
Tabel 3.3	Penduduk Menurut Kewarganegaraan dan Jenis Kelamin per Desa,	31
Tabel 3.4	Banyaknya Rumah Tangga Sasaran per Desa Hasil Pendataan PPLS 2015.....	32
Tabel 3.5	Jumlah Ruta PPLS 2015	33
Tabel 3.6	Jumlah Penduduk Buta Huruf Hasil Sensus Penduduk 2010	34

7. BAB IV SOSIAL

Tabel 4.1	Jumlah Sekolah, Kelas, Murid Dan Guru Taman Kanak-kanak (TK).....	37
Tabel 4.2	Jumlah Sekolah, Kelas, Murid Dan Guru Sekolah Dasar (SD)	38
Tabel 4.3	Jumlah Ruang Belajar Sekolah Dasar Menurut Status	39
Tabel 4.4	Banyaknya Murid Sekolah Dasar (SD) Menurut Jenis Kelamin	40
Tabel 4.5	Rata-rata Murid Per Sekolah, Murid Per Ruang Belajar, Murid Per Guru Dan Guru Per Sekolah Di Sekolah Dasar	41
Tabel 4.6	Jumlah Peserta Ujian Nasional (UN) Sekolah Dasar	42
Tabel 4.7	Banyaknya Sekolah, Ruang Belajar, Murid Dan Guru SD Menurut Status	43
Tabel 4.8	Rata-rata Murid Per Sekolah, Per Ruang Belajar, Guru Per Sekolah Dan Murid Per Guru Di SD Menurut Status Sekolah	43
Tabel 4.9	Banyaknya Murid SD Menurut Jenis Kelamin	44
Tabel 4.10	Jumlah Guru, Murid, Ruang Belajar di Sekolah RA/ BA.....	45
Tabel 4.11	Jumlah Guru, Murid, Ruang Belajar di Sekolah MI	46
Tabel 4.12	Jumlah Guru Di Sekolah Lanjutan Menurut Status Sekolah	47
Tabel 4.13	Jumlah Rombongan Belajar Di Sekolah Lanjutan Menurut Status Sekolah	47

Tabel 4.14	Jumlah sekolah Lanjutan Menurut Status Sekolah	48
Tabel 4.15	Banyaknya Murid di Sekolah Lanjutan Menurut Status Sekolah	48
Tabel 4.16	Jumlah Murid SMP Negeri Menurut Kelas dan Jenis Kelamin	49
Tabel 4.17	Jumlah Murid SMP Swasta Menurut Kelas dan Jenis Kelamin, 2018	49
Tabel 4.18	Jumlah Peserta Ujian Nasional SMP 2018.....	50
Tabel 4.19	Jumlah Peserta Ujian Nasional SMA 2018.....	50
Tabel 4.20	Rata-rata Murid per Sekolah, Ruang Belajar, Guru, per Sekolah di SMP dan MTs 2018	51
Tabel 4.21	Jumlah Peserta Ujian Nasional (UN) SMA, MA dan SMK.....	51
Tabel 4.22	Jumlah Madrasah Menurut Tingkat Pendidikan Dan Status Sekolah.....	52
Tabel 4.23	Jumlah Fasilitas Kesehatan.....	53
Tabel 4.24	Jumlah Tenaga Kesehatan.....	54
Tabel 4.25	Pasangan Usia Subur (PUS) dan Akseptor KB Lestari Menurut Alat Kontrasepsi yang Digunakan	55
Tabel 4.26	Target dan Realisasi Pencapaian Akseptor KB Baru Menurut Alat Kontrasepsi yang Digunakan	56
Tabel 4.27	Gangguan Kriminalitas Menurut Jenisnya	57
Tabel 4.28	Jumlah Tempat Ibadah.....	58
Tabel 4.29	Pemanfaatan Pelayanan Kesehatan Menurut Status Bayar per Bulan Puskesmas Tugu,	59

Tabel 4.30	Pemanfaatan Pelayanan Kesehatan Menurut Status Bayar per Bulan Puskesmas Pucanganak.....	59
Tabel 4.31	Pemanfaatan Pelayanan Kesehatan Menurut Jenis Pelayanan dan Jumlah Hari Rawat per Bulan Puskesmas Tugu.....	60
Tabel 4.32	Pemanfaatan Pelayanan Kesehatan Menurut Jenis Pelayanan dan Jumlah Hari Rawat per Bulan Puskesmas Pucanganak.....	60
Tabel 4.33	Kunjungan Menurut Kelompok Umur per Bulan Puskesmas Tugu.....	61
Tabel 4.34	Kunjungan Menurut Kelompok Umur per Bulan Puskesmas Pucanganak.....	61
Tabel 4.35	Petugas Kesehatan Menurut Desa Dan Profesinya	62
Tabel 4.36	Kelahiran Menurut Desa Dan Penolong Kelahiran	63
Tabel 4.37	Fasilitas Kesehatan Menurut Desa dan Jenisnya.....	64
Tabel 4.38	Organisasi Kesenian Menurut Desa dan Jenisnya.....	65
Tabel 4.39	Perkumpulan Olah Raga Menurut Desa dan Jenisnya....	66
Tabel 4.40	Penduduk menurut Agama Yang Dianut	67

8. BAB V PERTANIAN

Tabel 5.1	Luas Tanah Menurut Penggunaan (Ha)	71
Tabel 5.2	Luas Panen tanaman Bahan Makanan (Ha)	72
Tabel 5.3	Produksi Tanaman Bahan Makanan Per Ha (Kuintal).....	73
Tabel 5.4	Produksi Sayuran (Kuintal).....	74
Tabel 5.5	Produksi Buah-buahan (Kuintal).....	75
Tabel 5.6	Alat-alat Pertanian Yang Masih Dapat Digunakan	76
Tabel 5.7	Luas Areal Perkebunan Menurut Jenis Tanaman	77

Tabel 5.8	Populasi Ternak per Desa	78
Tabel 5.9	Populasi Unggas dan Aneka Ternak per Desa	79
Tabel 5.10	Luas Panen, Produktivitas Dan Produksi Per Sub Round Tanaman Palawija (Ubi Kayu) Kecamatan Tugu	80
Tabel 5.11	Luas Panen, Produktivitas Dan Produksi Per Sub Round Tanaman Palawija (Kedelai) Kecamatan Tugu.....	81
Tabel 5.12	Luas Panen, Produktivitas Dan Produksi Per Sub Round Tanaman Palawija (Kacang Tanah) Kecamatan Tugu	81
Tabel 5.13	Luas Panen, Produktivitas Dan Produksi Per Sub Round Tanaman Padi Ladang Kecamatan Tugu	82
Tabel 5.14	Luas Panen, Produktivitas Dan Produksi Per Sub Round Tanaman Palawija (Jagung) Kecamatan Tugu ...	82
Tabel 5.15	Luas Panen, Produktivitas Dan Produksi Per Sub Round Tanaman Padi Sawah Kecamatan Tugu	83

9. BAB VI EKONOMI

Tabel 6.1	Banyaknya Pasar Per Desa	87
Tabel 6.2	Rata-rata Harga Yang Dibayar Petani.....	88

DAFTAR GRAFIK

Grafik 1.	Jarak Kantor Desa ke Kantor Kecamatan	2
Grafik 2.	Jarak Kantor Desa ke Kantor Kabupaten	2
Grafik 3.	Jumlah Perangkat Desa Dan Dusun	14
Grafik 4.	Jumlah RT Dan RW	14
Grafik 5.	Jumlah Penduduk dan Kepadatan Penduduk Per Desa.....	28
Grafik 6.	Jumlah Penduduk Per Desa Menurut Jenis Kelamin.....	28
Grafik 7.	Prosentase Pengguna Akseptor KB	36
Grafik 8.	Jumlah Sekolah TK dan SD Negeri	36
Grafik 9.	Populasi Ternak Kambing per Desa	70
Grafik 10.	Populasi Ayam Ras per Desa.....	70
Grafik 11.	Harga Yang Dibayarkan Petani Di Kec. Tugu.....	86

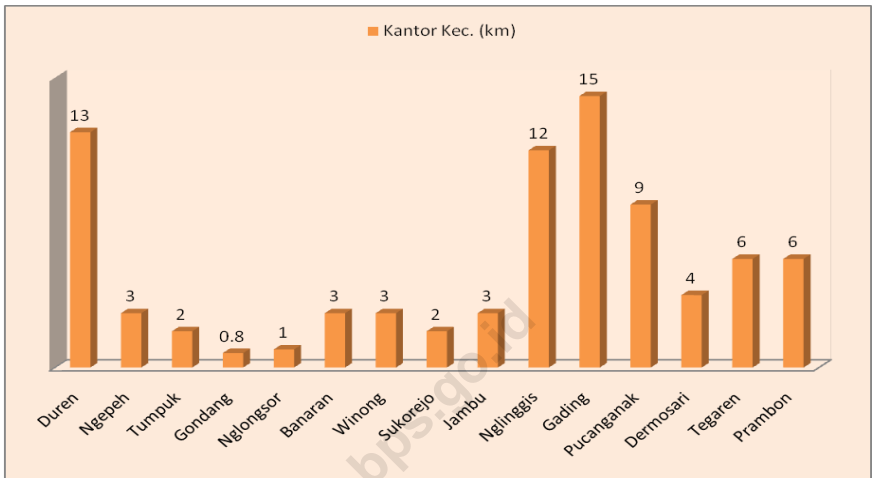


1

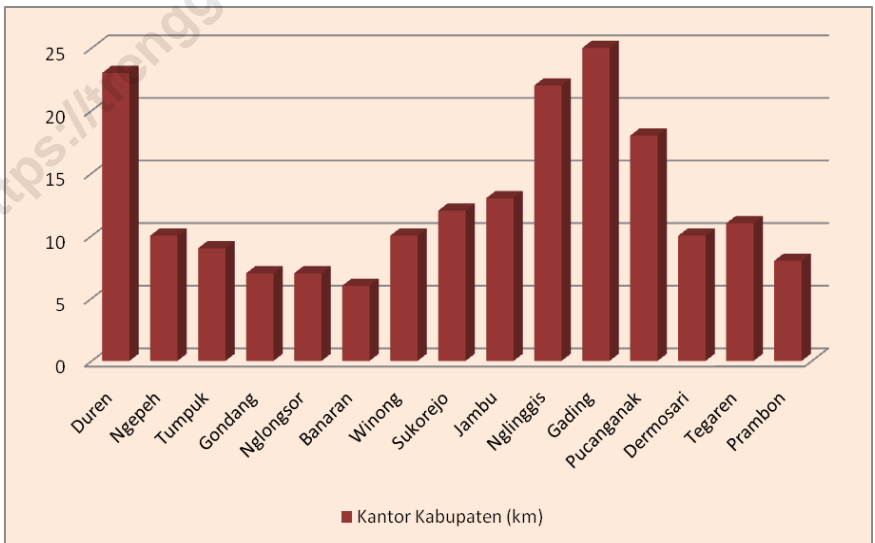
Keadaan Geografis

Geographical Situation

Grafik 1. Jarak dari Kantor Desa ke Kantor Kecamatan Tugu, 2018



Grafik 2. Jarak dari Kantor Desa ke Kantor Kabupaten, 2018



Tabel 1.1 Letak Geografis

No	Uraian	Diantara
(1)	(2)	(3)
1.	Bujur Timur	$111^{\circ} 41' - 111^{\circ} 34'^1$
2.	Lintang Selatan	$07^{\circ} 58' - 58^{\circ} 05'^1$
3	Ketinggian dari permukaan Laut 200 m	dpl

Sumber : KSK Kec. Tugu

Tabel 1.2 Batas Kecamatan

No	Bagian	Perbatasan Dengan
(1)	(2)	(3)
1	Utara	Kabupaten Ponorogo
2	Timur laut	Kecamatan Bendungan
3	Timur	Kecamatan Trenggalek
4	Tenggara	Kecamatan Karangn
5	Selatan	Kecamatan Karangn
6	Barat daya	Kecamatan Pule
7	Barat	Kabupaten Ponorogo
8	Barat laut	Kabupaten Ponorogo

Sumber : KSK Kec. Tugu

Tabel 1.3 Letak Geografis dan Topografi Desa

No	Desa	Letak Geografis	Topografi
(1)	(2)	(3)	(4)
1	Duren	111.6618 BT / 08.0401 LS	Pegunungan
2	Ngepeh	111.6236 BT / 08.0653 LS	Dataran
3	Tumpuk	111.6440 BT / 08.0409 LS	Dataran
4	Gondang	111.6440 BT / 08.0409 LS	Dataran
5	Nglongsor	111.6687 BT / 08.0227 LS	Dataran
6	Banaran		Dataran
7	Winong	111.6487 BT / 08.0328 LS	Dataran
8	Sukorejo	111.6442 BT / 08.0406 LS	Dataran
9	Jambu	111.6625 BT / 08.0465 LS	Dataran
10	Nglinggis	111.6138 BT / 08.0279 LS	Pegunungan
11	Gading	111.6024 BT / 08.0235 LS	Pegunungan
12	Pucanganak	111.6486 BT / 08.0605 LS	Pegunungan
13	Dermosari	111.6345 BT / 08.6058 LS	Dataran
14	Tegaren	111.6483 BT / 08.0198 LS	Dataran
15	Prambon	111.6685 BT / 08.0225 LS	Pegunungan

Sumber : Monografi Desa

**Tabel 1.4 Jarak dari Kantor Desa ke Kantor Kecamatan
ke Kantor Kabupaten yang Membawahi**

No	Desa	Kantor Kecamatan (km)	Kantor Kabupaten (km)
(1)	(2)	(3)	(4)
1	Duren	13	23
2	Ngepeh	3	10
3	Tumpuk	2	9
4	Gondang	0.8	7
5	Nglongsor	1	7
6	Banaran	3	6
7	Winong	3	10
8	Sukorejo	2	12
9	Jambu	3	13
10	Nglinggis	12	22
11	Gading	15	25
12	Pucanganak	9	18
13	Dermosari	4	10
14	Tegaren	6	11
15	Prambon	6	8

Sumber : Monografi Desa

Tabel 1.5 Nama dan Panjang Sungai

No	Nama Sungai	Panjang (km)
(1)	(2)	(3)
1	Kali Duren	225
2	Kali Pinggir	87.5
3	Kali Nglongsor	50
4	Kali Banaran	50
5	Kali Beji	75
6	Kali Belaran	56
7	Kali Prambon	6
8	Kali Batur	38
9	Kali Ngelo	39
10	Kali Bubuk	38
11	Kali Winong	12

Sumber : Mantri Pengairan Kec. Tugu

Tabel 1.6 Bahan Tambang/galian

No	Jenis Tambang	Lokasi
(1)	(2)	(3)
1	Emas	0
2	Batu Korall	Duren, Pucanganak, Nglingsis
3	Batu Kapur	Ngepeh, Tumpuk, Prambon, Winong
4	Batu Mulia	0
5	Batu Marmer	0
6	Batu Bara	0

Sumber : Dinas Linduptamben

Tabel 1.7 Keadaan Geologi Kecamatan

No	Jenis Tanah	Persentase (%)
(1)	(2)	(3)
1.	Litosol	0
2.	Komplek Litosol Mediteran dan Rensir	90
3.	Aluvial Kelabu	10
4.	Komplek Litosol Coklat Kemerahan dan Litosol	0

Sumber : Dinas Linduptamben

Tabel 1.8 Jenis Tanah Menurut Bagian

No.	Bagian	Jenis Tanah
1	Utara	Mediteran
2	Timur	Alluvial
3	Selatan	Mediteran
4	Barat	Mediteran

Sumber : Dinas Linduptamben

**1.9 Luas Lahan Berdasarkan Jenis Penggunaan
(Ha)**

No.	Penggunaan	2015	2016	2018
(1)	(2)	(3)	(4)	(5)
1	Tanah Sawah			
	- Irigasi Teknis	374	312	312
	- Irigasi 1/2Teknis	263	354	354
	- Irigasi Sederhana	289	260	260
	- Irigasi Desa / Non PU	0	0	0
	-Tadah Hujan	80	80	80
2	Lahan Kering			
	- Pekarangan	1423	1295	1295
	- Tegal/ Kebun	1961	2089	2089
	- Hutan Rakyat	408	408	408
	- Hutan Negara	2526	2526	2526
3	Lahan Lainnya			
	- Tambak	0	0	0
	- Perkebunan	0	0	0
	- Lainnya	148	148	148
	Jumlah	7472	7472	7472

Sumber : Mantri Tani Kec.Tugu

**Tabel 1.10 Jumlah Hari Hujan Dan Curah Hujan
Tahun 2018**

No	Bulan	Hari Hujan	Curah Hujan	Hujan Maksimum	Rata-rata Curah Hujan
(1)	(2)	(3)	(4)	(5)	(6)
1.	Januari	25	540	60	22
2.	Pebruari	18	383	55	21
3.	Maret	7	196	91	28
4.	April	12	212	92	18
5.	Mei	3	14	5	5
6.	Juni	5	43	11	9
7.	Juli	-	-	-	-
8.	Agustus	2	9	5	5
9.	September	-	-	-	-
10.	Oktober	1	4	4	4
11.	Nopember	11	278	115	25
12.	Desember	9	171	40	19

Sumber : Dinas Pengairan Kec.Tugu (Kantor Bagong)

Tabel 1.11 Ketinggian dari Permukaan Laut per Desa

No	Desa	Ketinggian (m)
(1)	(2)	(3)
1	Duren	300
2	Ngepeh	200
3	Tumpuk	200
4	Gondang	200
5	Nglongsor	200
6	Banaran	250
7	Winong	250
8	Sukorejo	200
9	Jambu	250
10	Nglinggis	300
11	Gading	350
12	Pucanganak	250
13	Dermosari	250
14	Tegaren	250
15	Prambon	300

Sumber : Mantri Pengairan

Keterangan : Diukur dari kantor Pemerintahan setempat (Balai Desa)

**Tabel 1.12 Rata-rata Kedalaman Sumber Air Tanah (Sumur)
per Desa**

No	Desa	Kedalaman (m)
(1)	(2)	(3)
1	Duren	25
2	Ngepeh	12
3	Tumpuk	12
4	Gondang	10
5	Nglongsor	10
6	Banaran	12
7	Winong	14
8	Sukorejo	12
9	Jambu	14
10	Nglinggis	25
11	Gading	20
12	Pucanganak	15
13	Dermosari	15
14	Tegaren	12
15	Prambon	15

Sumber : Monografi Desa

<https://trenggalekkab.bps.go.id>

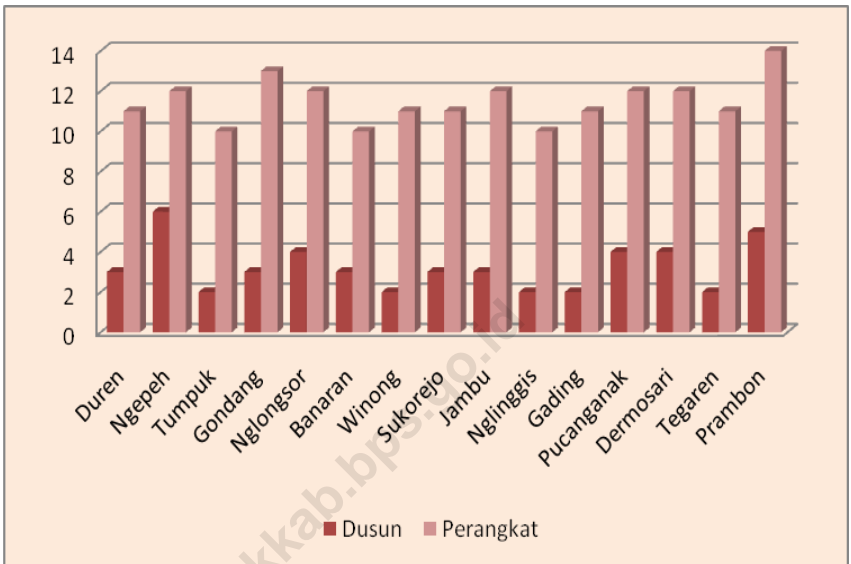


2

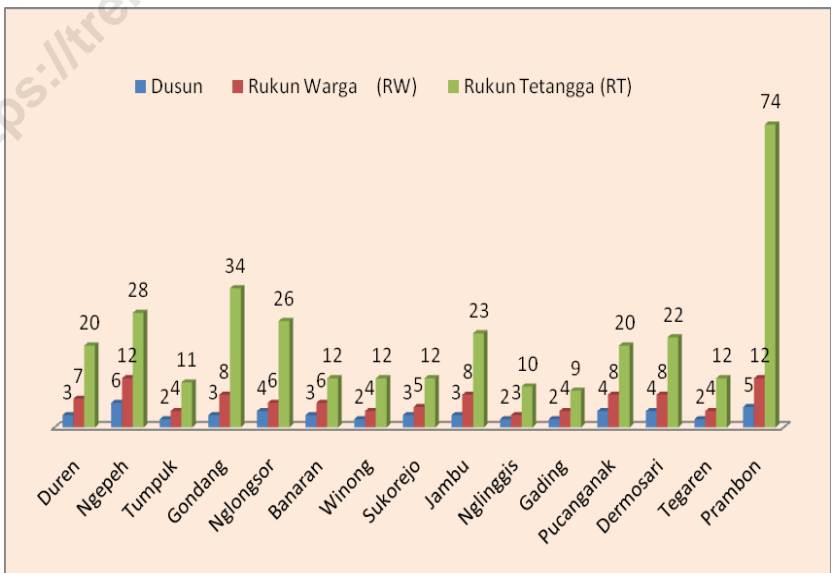
Pemerintahan

Government

Grafik 3. Jumlah Dusun Dan Perangkat di Kecamatan Tugu, 2018



Grafik 4. Jumlah Dusun, RW dan RT di Kecamatan Tugu, 2018



Tabel 2.1 Jumlah Dusun, Rukun Warga, dan Rukun Tetangga, 2018

No	Desa	Dusun	Rukun Warga (RW)	Rukun Tetangga (RT)
(1)	(2)	(3)	(4)	(5)
1	Duren	3	7	20
2	Ngepeh	6	12	28
3	Tumpuk	2	4	11
4	Gondang	3	8	34
5	Nglongsor	4	6	26
6	Banaran	3	6	12
7	Winong	2	4	12
8	Sukorejo	3	5	12
9	Jambu	3	8	23
10	Nglinggis	2	3	10
11	Gading	2	4	9
12	Pucanganak	4	8	20
13	Dermosari	4	8	22
14	Tegaren	2	4	12
15	Prambon	5	12	74
Jumlah		48	99	325

Sumber : Kantor Kec.Tugu Bagian Pemerintahan.

**Tabel 2.2 Jumlah Perangkat Desa
2018**

No	Desa	2016	2017	2018
(1)	(2)	(3)	(4)	(5)
1	Duren	11	11	11
2	Ngepeh	12	12	12
3	Tumpuk	10	10	10
4	Gondang	13	13	13
5	Nglongsor	12	12	12
6	Banaran	10	10	10
7	Winong	11	11	11
8	Sukorejo	11	11	11
9	Jambu	12	12	12
10	Nglinggis	10	10	10
11	Gading	11	11	11
12	Pucanganak	12	12	12
13	Dermosari	12	12	12
14	Tegaren	11	11	11
15	Prambon	14	14	14
Jumlah		172	172	172

Sumber : Kantor Kec. Bagian Pemerintahan.

Tabel 2.3 Banyaknya Perangkat Desa Menurut Jabatan per Desa Tahun 2018

No	Desa	Kepala Desa	Sekdes	Kaur	Kasi	Kasun	Staf	jumlah
(1)	(2)	(3)	(4)	(5)	(6)	(7)	(8)	(9)
1	Duren	1	1	3	3	3		11
2	Ngepeh	1	1	3	3	4		12
3	Tumpuk	1	1	3	3	2		10
4	Gondang	1	1	3	3	5		13
5	Nglongsor	1	1	3	3	4	1	12
6	Banaran	1	1	2	3	3		10
7	Winong	1	1	3	3	3		11
8	Sukorejo	1	1	3	3	3		11
9	Jambu	1	1	2	3	5		12
10	Nglinggis	1	1	3	3	2		10
11	Gading	1	1	3	3	3		11
12	Pucanganak	1	1	3	3	4		12
13	Dermosari	1	1	3	3	4		12
14	Tegaren	1	1	3	3	3		11
15	Prambon	1	1	3	3	6	1	14
Jumlah		15	15	43	45	54	2	172

Sumber : Kantor Kec. Bagian Pemerintahan.

**Tabel 2.4 Potensi Hansip per Desa Menurut Pendidikan
2018**

No	Desa	Potensi Hansip	Pendidikan		Lat. Dasar	Belum Terlatih
			Lat. Penang. Bencana	Suskalak		
(1)	(2)	(3)	(4)	(5)	(6)	(7)
1	Duren	31	31		29	2
2	Ngepeh	31	31		31	
3	Tumpuk	31	31		31	
4	Gondang	34	34		34	2
5	Nglongsor	31	31		31	
6	Banaran	30	30		30	
7	Winong	21	21		21	
8	Sukorejo	31	31		29	
9	Jambu	32	32		32	
10	Nglinggis	31	31		31	
11	Gading	39	39		39	
12	Pucanganak	37	37		37	
13	Dermosari	25	25		25	4
14	Tegaren	32	32		32	
15	Prambon	60	60		60	
Jumlah		496	496		492	4

Sumber : Kantor Kec.Tugu Bagian Kamtib

**Tabel 2.5 Potensi Rakyat Terlatih Menurut Latihan Dasar
2018**

No	Desa	Hansip	Kamra	Wanra	Jumlah
(1)	(2)	(3)	(4)	(5)	(6)
1	Duren	31	31	31	93
2	Ngepeh	31	31	31	93
3	Tumpuk	31	31	31	93
4	Gondang	34	34	34	102
5	Nglongsor	31	31	31	93
6	Banaran	30	30	30	90
7	Winong	21	21	21	63
8	Sukorejo	31	31	31	93
9	Jambu	32	32	32	96
10	Nglinggis	31	31	31	93
11	Gading	39	39	39	117
12	Pucanganak	37	37	37	111
13	Dermosari	25	25	25	75
14	Tegaren	32	32	32	96
15	Prambon	60	60	60	180
	Jumlah	496	496	496	1,488

Sumber : Kantor Kec.Tugu Bagian Kamtib

Tabel 2.6 Jumlah Pemilih Terdaftar dan Suara Yang Masuk Pemilu Legislatif 2014 Dirinci Menurut Desa

No	Desa	Pemilih Terdaftar	Jumlah TPS
(1)	(2)	(3)	(6)
1	Duren	2,296	6
2	Ngepeh	2,958	8
3	Tumpuk	1,648	5
4	Gondang	4,965	13
5	Nglongsor	3,277	9
6	Banaran	1,567	4
7	Winong	1,842	5
8	Sukorejo	1,444	4
9	Jambu	3,169	8
10	Nglinggis	1,471	5
11	Gading	1,039	4
12	Pucanganak	2,688	7
13	Dermosari	2,244	6
14	Tegaren	1,164	4
15	Prambon	7,135	20
Jumlah		38,907	108

Sumber : PPK Kec.Tugu

**Tabel 2.7 Jumlah Suara Pemilu Legislatif 2014 DPRD Kabupaten
Trenggalek Di Kec. Tugu Dirinci Menurut Partai**

No	Nama Partai	Jumlah Suara Sah
(1)	(2)	(3)
1	NASDEM	222
2	PKB	483
3	PKS	412
4	PDI PERJUANGAN	754
5	GOLKAR	328
6	GERINDRA	377
7	DEMOKRAT	150
8	PAN	358
9	PPP	144
10	HANURA	383
14	PBB	83
15	PKPI	55
Jumlah		3,749

Sumber : PPK Kec.Tugu

**Tabel 2.8 Jumlah Pemilih Terdaftar dan Suara Yang Masuk Pemilu Presiden 2014
Dirinci Menurut Desa**

No	Desa	Pemilih Terdaftar	Jumlah Suara Yang Masuk	Persentase	Jumlah TPS
(1)	(2)	(3)	(4)	(5)	(6)
1	Duren	2,330	1,645	70.60	6
2	Ngepeh	3,011	2,178	72.33	7
3	Tumpuk	1,655	1,261	76.19	4
4	Gondang	4,973	3,451	69.39	13
5	Nglongsor	3,329	2,547	76.51	9
6	Banaran	1,581	1,075	67.99	3
7	Winong	1,737	1,242	71.50	5
8	Sukorejo	1,440	1,003	69.65	3
9	Jambu	3,187	2,235	70.13	7
10	Nglinggis	1,487	1,089	73.23	4
11	Gading	1,051	742	70.60	4
12	Pucanganak	2,702	1,833	67.84	7
13	Dermosari	2237	1,579	70.59	5
14	Tegaren	1275	871	68.31	3
15	Prambon	7132	4,536	63.60	19
Jumlah		28,483	20,301	71	72

Sumber : PPK Kec.Tugu

Tabel 2.9 Jumlah Suara Yang Sah Pemilu Presiden 2014 Dirinci Menurut Desa

No	Desa	Prabowo-Hatta	Jokowi-JK
(1)	(2)	(3)	(4)
1	Duren	869	769
2	Ngepeh	1,003	1,166
3	Tumpuk	799	451
4	Gondang	1,302	2,124
5	Nglongsor	1,084	1,438
6	Banaran	417	650
7	Winong	567	668
8	Sukorejo	413	583
9	Jambu	1,213	997
10	Nglinggis	474	608
11	Gading	489	248
12	Pucanganak	708	1,116
13	Dermosari	778	795
14	Tegaren	419	447
15	Prambon	1,602	2,889
Jumlah		12,137	14,949

Sumber : PPK Kec.Tugu

Tabel 2.10 Jumlah Pemilih Terdaftar dan Suara Yang Masuk Pemilu Gubernur dan Wakil Gubernur Tahun 2018 Dirinci Menurut Desa

No	Desa	Pemilih Terdaftar	Jumlah Suara Yang Masuk	Persentase	Jumlah TPS
(1)	(2)	(3)	(4)	(5)	(6)
1	Banaran	1,555	905	58.20	3
2	Dermosari	2,156	1,508	69.94	4
3	Duren	2,248	1,572	69.93	5
4	Gading	1,048	743	70.90	3
5	Gondang	4,620	3,251	70.37	9
6	Jambu	3,256	2,130	65.42	6
7	Ngepeh	3,143	2,146	68.28	6
8	Nglinggis	1,656	1,154	69.69	4
9	Nglongsor	3,562	2,526	70.92	7
10	Prambon	6,900	4,440	64.35	14
11	Pucanganak	2,592	1,858	71.68	6
12	Sukorejo	1,479	1,005	67.95	3
13	Tegaren	1,310	865	66.03	3
14	Tumpuk	1,667	1,240	74.39	3
15	Winong	1,777	1,187	66.80	4
Jumlah		38,969	26,530	1,025	80

Sumber : Model DA1-KWK KPU. <https://kpu-trenggalekkab.go.id>

Tabel 2.11 Jumlah Suara Yang Sah Pemilu Gubernur dan Wakil Gubernur Tahun 2018 Dirinci Menurut Desa

No	Desa	Khofifah Indar P - Emil Dardak	Saifullah Yusuf - Puti Guntur Soekarno
(1)	(2)	(3)	(4)
1	Banaran	579	304
2	Dermosari	941	536
3	Duren	990	566
4	Gading	576	150
5	Gondang	2057	1145
6	Jambu	1533	546
7	Ngepeh	1463	639
8	Nglinggis	867	274
9	Nglongsor	1596	851
10	Prambon	3248	1081
11	Pucanganak	1261	554
12	Sukorejo	720	261
13	Tegaren	624	212
14	Tumpuk	668	518
15	Winong	816	348
Jumlah		17,939	7,985

Sumber : Model DA1-KWK KPU. <https://kpu-trenggalekkab.go.id>

<https://trenggalekkab.bps.go.id>

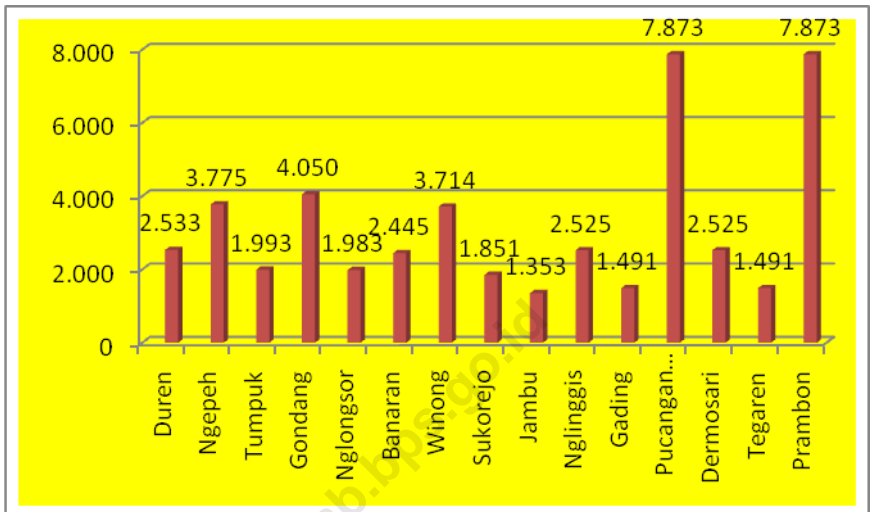


3

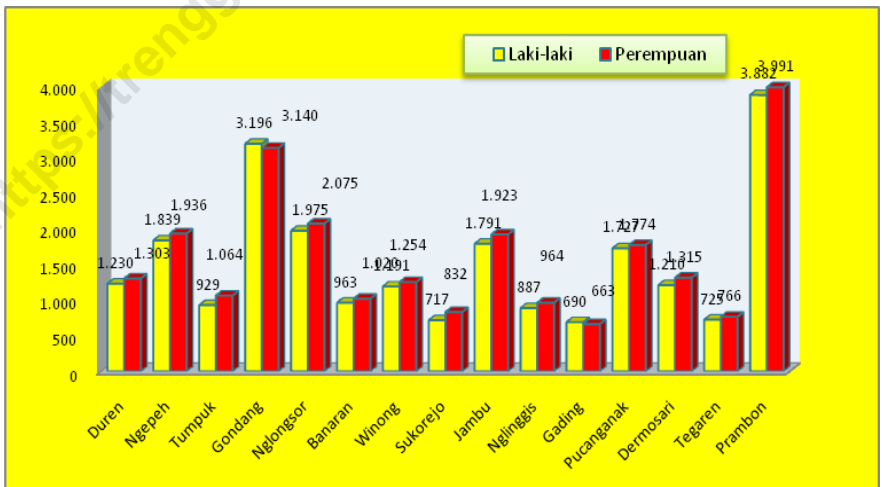
Penduduk

Population

Grafik 5. Jumlah Penduduk per Desa, 2018



Grafik 6. Jumlah Penduduk per Desa Menurut Jenis Kelamin, 2018



Tabel 3.1 Jumlah Penduduk Menurut Jenis Kelamin, dan Sex Ratio per Desa, 2018

No	Desa	Penduduk		Sex Ratio
		Laki-laki	Perempuan	
(1)	(2)	(4)	(5)	(6)
1	Duren	1,230	1,303	105.93
2	Ngepeh	1,839	1,936	105.27
3	Tumpuk	929	1,064	114.53
4	Gondang	3,196	3,140	105.06
5	Nglongsor	1,975	2,075	105.92
6	Banaran	963	1,020	105.29
7	Winong	1,191	1,254	107.37
8	Sukorejo	717	832	108.68
9	Jambu	1,791	1,923	96.09
10	Nglingsis	887	964	108.68
11	Gading	690	663	105.66
12	Pucanganak	1,727	1,774	102.81
13	Dermosari	1,210	1,315	108.68
14	Tegaren	725	766	105.66
15	Prambon	3,882	3,991	102.81
Jumlah		22,952	24,020	104.65

Sumber : Proyeksi Penduduk

**Tabel 3.2 Luas Desa, Jumlah Penduduk,
Dan Kepadatan Penduduk, 2018**

No	Desa	Luas Desa (km2)	Jumlah Penduduk	Kepadatan Penduduk (Jiwa/km2)
(1)	(2)	(3)	(4)	(5)
1	Duren	6.42	2,533	395
2	Ngepeh	7.38	3,775	512
3	Tumpuk	3.00	1,993	664
4	Gondang	2.84	4,050	1,426
5	Nglongsor	2.33	1,983	851
6	Banaran	1.90	2,445	1,287
7	Winong	3.70	3,714	1,004
8	Sukorejo	1.89	1,851	979
9	Jambu	6.25	1,353	216
10	Nglinggis	5.21	2,525	485
11	Gading	3.17	1,491	470
12	Pucanganak	5.34	7,873	1,474
13	Dermosari	6.19	2,525	408
14	Tegaren	2.82	1,491	529
15	Prambon	16.28	7,873	484
Jumlah		74.72	47,475	635

Sumber : Proyeksi Penduduk

Tabel 3.3 Penduduk Menurut Kewarganegaraan dan Jenis Kelamin per Desa, 2018

No	Desa	WNI		WNA	
		Laki-laki	Perempuan	Laki-laki	Perempuan
(1)	(2)	(3)	(4)	(5)	(6)
1	Duren	1,230	1,303	-	-
2	Ngepeh	1,839	1,936	-	-
3	Tumpuk	929	1,064	-	-
4	Gondang	3,196	3,140	-	-
5	Nglongsor	1,975	2,075	-	-
6	Banaran	963	1,020	-	-
7	Winong	1,191	1,254	-	-
8	Sukorejo	717	832	-	-
9	Jambu	1,791	1,923	-	-
10	Nglinggis	887	964	-	-
11	Gading	690	663	-	-
12	Pucanganak	1,727	1,774	-	-
13	Dermosari	1,210	1,315	-	-
14	Tegaren	725	766	-	-
15	Prambon	3,882	3,991	-	-
Jumlah		22,952	24,020	-	-

Sumber : Proyeksi Penduduk

**Tabel 3.4 Banyaknya Rumah Tangga Sasaran
per Desa Hasil Pendataan PPLS 2015**

No	Desa	Jumlah Rumah Tangga Sasaran	Jumlah Penduduk Miskin
(1)	(2)	(3)	(4)
1	Duren	380	299
2	Ngepeh	430	706
3	Tumpuk	140	177
4	Gondang	293	716
5	Nglongsor	274	390
6	Banaran	191	161
7	Winong	223	159
8	Sukorejo	196	346
9	Jambu	369	535
10	Nglinggis	190	289
11	Gading	153	189
12	Pucanganak	283	320
13	Dermosari	261	310
14	Tegaren	117	267
15	Prambon	1,009	963
Jumlah		4,509	5,827

Sumber : KSK (BPS)

Tabel 3.5
Jumlah Rumahtangga PPLS 2015 di Kec. Tugu
Menurut Klasifikasi Kemiskinan

Desa	SM	M	HM	RML	Total
(1)	(2)	(3)	(4)	(6)	(5)
1 Duren	55	104	128	141	428
2 Ngepeh	40	108	256	550	954
3 Tumpuk	0	6	32	98	136
4 Gondang	26	73	201	630	930
5 Nglongsor	61	112	170	183	526
6 Banaran	3	13	53	221	290
7 Winong	14	30	119	351	514
8 Sukorejo	5	22	62	104	193
9 Jambu	39	77	188	276	580
10 Nglinggis	45	56	94	39	234
11 Gading	33	44	62	67	206
12 Pucanganak	25	39	111	183	358
13 Dermosari	29	53	129	230	441
14 Tegaren	16	25	61	83	185
15 Prambon	99	194	414	556	1,263
Jumlah	490	956	2,080	3,712	7,238

Sumber : KSK (BPS)

Tabel 3.6
Penduduk Buta Huruf di Kec. Tugu
Hasil Sensus Penduduk 2010

Desa	10-14	15-24	25-44	45-64	65+	Jumlah
(1)	(2)	(3)	(3)	(4)	(5)	(6)
1 Duren			7	34	130	171
2 Ngepeh		4	14	76	192	286
3 Tumpuk		1	3	5	34	43
4 Gondang	1	2	11	35	127	176
5 Nglongsor		1	7	31	120	159
6 Banaran	1	1	5	16	81	104
7 Winong	1	1	4	30	61	97
8 Sukorejo	1	1	3	26	84	115
9 Jambu		1	11	87	137	236
10 Nglinggis	3	2	2	31	66	104
11 Gading			5	55	120	180
12 Pucanganak		3	7	70	188	268
13 Dermosari	1		7	26	94	128
14 Tegaren		1	5	42	72	120
15 Prambon	1	9	69	440	563	1082
Jumlah	9	22	136	889	1,713	2,769

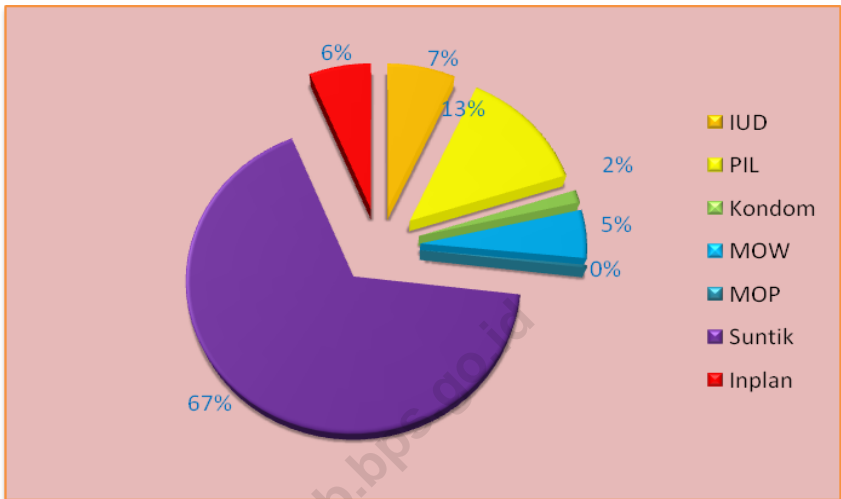
Sumber : KSK (BPS)



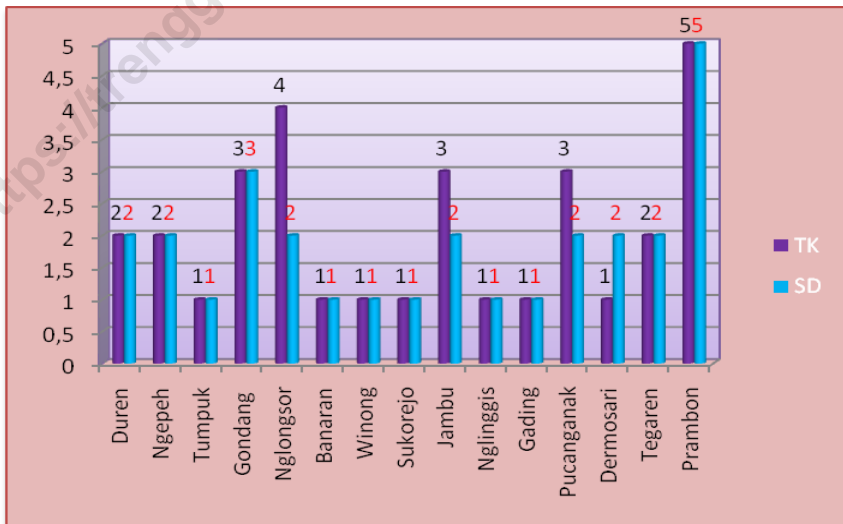
4

Sosial
Social

Grafik 7. Akseptor KB Lestari Menurut Alat Kontrasepsi, 2018



Grafik 8. Jumlah Sekolah TK dan Sekolah Dasar Negeri, 2018



Tabel 4.1 Jumlah Sekolah, Kelas, Murid, dan Guru Taman Kanak-kanak, 2018

No	Desa	Sekolah	Ruang Belajar	Murid	Guru
(1)	(2)	(3)	(4)	(5)	(6)
1	Duren	2	3	52	5
2	Ngepeh	2	4	56	6
3	Tumpuk	1	2	19	2
4	Gondang	3	3	71	6
5	Nglongsor	4	11	217	15
6	Banaran	1	4	42	4
7	Winong	1	2	35	2
8	Sukorejo	1	2	36	3
9	Jambu	3	4	73	8
10	Nglinggis	1	1	31	4
11	Gading	1	2	38	2
12	Pucanganak	3	4	68	7
13	Dermosari	1	1	18	2
14	Tegaren	2	3	52	4
15	Prambon	5	8	157	13
Jumlah		31	54	965	83

Sumber : UDP Kec. Tugu

Tabel 4.2 Jumlah Sekolah, Kelas, Murid, dan Guru Sekolah Dasar, 2018

No	Desa	Sekolah	Ruang Belajar	Murid	Guru
(1)	(2)	(3)	(4)	(5)	(6)
1	Duren	2	13	156	14
2	Ngepeh	2	13	204	14
3	Tumpuk	1	6	74	8
4	Gondang *)	3	24	473	19
5	Nglongsor	2	13	247	16
6	Banaran	1	6	94	8
7	Winong	1	6	109	8
8	Sukorejo	1	6	86	5
9	Jambu	2	13	126	15
10	Nglinggis	1	6	99	8
11	Gading	1	6	111	7
12	Pucanganak	2	13	173	15
13	Dermosari	2	13	81	15
14	Tegaren	2	14	124	11
15	Prambon	5	32	498	38
Jumlah		28	184	2,655	201

Ket *) = Termasuk SDI Al Badar Swasta

Sumber : UDP Kec. Tugu

Tabel 4.3 Jumlah Ruang Belajar Sekolah Dasar Menurut Status, 2018

No	Desa	Jumlah Sekolah	Ruang Belajar			Jumlah
			Asli	Pinjam	Sewa	
(1)	(2)	(3)	(4)	(5)	(6)	(7)
1	Duren	2	13	-	-	13
2	Ngepeh	2	13	-	-	13
3	Tumpuk	1	6	-	-	6
4	Gondang	3	24	-	-	24
5	Nglongsor	2	13	-	-	13
6	Banaran	1	6	-	-	6
7	Winong	1	6	-	-	6
8	Sukorejo	1	6	-	-	6
9	Jambu	2	13	-	-	13
10	Nglinggis	1	6	-	-	6
11	Gading	1	6	-	-	6
12	Pucanganak	2	13	-	-	13
13	Dermosari	2	13	-	-	13
14	Tegaren	2	14	-	-	14
15	Prambon	5	32	-	-	32
Jumlah		28	184	-	-	184

Ket *) = Termasuk SDI Al Badar Swasta

Sumber : UDP Kec. Tugu

Tabel 4.4 Banyaknya Murid Sekolah Dasar Menurut Jenis Kelamin, 2018

No	Desa	Jenis Kelamin		Jumlah
		Laki-laki	Perempuan	
(1)	(2)	(3)	(4)	(5)
1	Duren	69	87	156
2	Ngepeh	109	95	204
3	Tumpuk	35	39	74
4	Gondang *	230	243	473
5	Nglongsor	124	123	247
6	Banaran	56	38	94
7	Winong	52	57	109
8	Sukorejo	35	51	86
9	Jambu	60	66	126
10	Nglinggis	56	43	99
11	Gading	69	42	111
12	Pucanganak	87	86	173
13	Dermosari	40	41	81
14	Tegaren	62	62	124
15	Prambon	240	258	498
Jumlah		1,324	1,331	2,655

Ket *) = Termasuk SDI Al Badar Swasta

Sumber : UDP Kec. Tugu

Tabel 4.5 Rata-rata Murid per Sekolah, Murid per Ruang Belajar, Murid per Guru, dan Guru per Sekolah di Sekolah Dasar, 2018

No	Desa	Murid per Sekolah	Murid per Ruang Belajar	Murid per Guru	Guru per Sekolah
(1)	(2)	(3)	(4)	(5)	(6)
1	Duren	78	12	11	7
2	Ngepeh	102	16	15	7
3	Tumpuk	74	12	9	8
4	Gondang *	158	20	25	6
5	Nglongsor	124	19	15	8
6	Banaran	94	16	12	8
7	Winong	109	18	14	8
8	Sukorejo	86	14	17	5
9	Jambu	63	10	8	8
10	Nglinggis	99	17	12	8
11	Gading	111	19	16	7
12	Pucanganak	87	13	12	8
13	Dermosari	41	6	5	8
14	Tegaren	62	9	11	6
15	Prambon	100	16	13	8
Jumlah		95	14	13	7

Ket *) = Termasuk SDI Al Badar Swasta

Sumber : UDP Kec. Tugu

**Tabel 4.6 Jumlah Peserta Ujian Nasional (UN) Sekolah Dasar
2018**

No	Desa	Jumlah Peserta	Lulus	Tidak Lulus
(1)	(2)	(3)	(4)	(5)
1	Duren	35	35	0
2	Ngepeh	28	28	0
3	Tumpuk	23	23	0
4	Gondang *	64	64	0
5	Nglongsor	51	51	0
6	Banaran	28	28	0
7	Winong	16	16	0
8	Sukorejo	21	21	0
9	Jambu	24	24	0
10	Nglinggis	21	21	0
11	Gading	16	16	0
12	Pucanganak	19	19	0
13	Dermosari	11	11	0
14	Tegaren	21	21	0
15	Prambon	91	91	0
Jumlah		469	469	0

Ket *) = Termasuk SDI Al Badar Swasta

Sumber : UDP Kec. Tugu

Tabel 4.7 Banyaknya Sekolah, Ruang Belajar, Murid, dan Guru Sekolah Dasar Menurut Status, 2018

No	Status	Sekolah	Ruang Belajar	Murid	Guru
(1)	(2)	(3)	(4)	(5)	(6)
1.	Negeri	27	172	2,365	198
2.	Swasta	1	12	290	3
Jumlah		28	184	2,655	201

Ket *) = Termasuk SDI Al Badar Swasta

Sumber : UDP Kec. Tugu

Tabel 4.8 Rata-rata Murid per Sekolah per Ruang Belajar Guru per Sekolah, Murid per Guru di Sekolah Dasar Menurut Status Sekolah, 2018

No	Status	Murid per Sekolah	Murid per Ruang Belajar	Guru per Sekolah	Murid per Guru
(1)	(2)	(3)	(4)	(5)	(6)
1.	Negeri	88	14	7	12
2.	Swasta	290	24	3	97

Ket *) = Termasuk SDI Al Badar Swasta

Sumber : UDP Kec. Tugu

Tabel 4.9 Banyaknya Murid SD Menurut Jenis Kelamin dan Status Sekolah, 2018

No	Status	SD	Banyaknya Murid		
			Laki-laki	Perempuan	Jumlah
(1)	(2)	(3)	(4)	(5)	(6)
1.	Negeri	27	1188	1177	2,365
2.	Swasta	1	136	154	290
Jumlah		28	1,324	1,331	2,655

Ket *) = Termasuk SDI Al Badar Swasta

Sumber : UDP Kec. Tugu

<https://trenggalekkab.bps.go.id>

**Tabel 4.10 Jumlah Guru, Murid di Sekolah RA/ BA
2018**

	Desa	Nama Sekolah	Guru			Murid		
			L	P	Jml	L	P	Jml
(1)	(2)	(3)	(4)	(5)	(6)	(7)	(8)	(9)
1	Duren	-						
2	Ngepeh	-						
3	Tumpuk	RA Jumog	-	4	4	10	10	20
		BA Aisyiyah	-	6	6	35	39	74
4	Gondang	RA Qomarul Hidayah	-	3	3	21	20	41
		AL-Badar	-	4	3	33	40	73
		AL-Jaelani	-	2	2	8	4	12
5	Nglongsor	-						
6	Banaran	-						
7	Winong	-						
8	Sukorejo	-						
9	Jambu	RA Fastabiquil Khoirot	-	4	4	44	31	75
		RA Nurul Hidayah	-	2	2	13	12	25
10	Nglinggis	RA Islamiyah	-	3	3	17	8	25
11	Gading	-						
12	Pucanganak	BA Aisyiyah	-	4	4	17	26	43
13	Dermosari	BA Aisyiyah	-	3	3	15	18	33
14	Tegaren	-						
15	Prambon	-						
Jumlah			0	35	34	213	208	421

Sumber : KPAI Kec. Tugu

Tabel 4.11 Jumlah Guru, Murid, Ruang Belajar di Sekolah MI 2018

(1)	(2)	Nama Sekolah (3)	Guru			Murid			Ruang Belajar (10)
			L (4)	P (5)	Jml (6)	L (7)	P (8)	Jml (9)	
1	Duren	-							
2	Ngepoh	-							
3	Tumpuk	Muhammadiyah	4	7	11	41	70	111	6
		Jumog	4	6	10	37	44	81	6
4	Gondang	Qomarul Hidayah	6	9	15	96	121	217	9
5	Nglongsor	-							
6	Banaran	-							
7	Winong	-							
8	Sukorejo	-							
9	Jambu	Mojo	4	3	7	17	19	36	6
		Fastabiquil Khoirot	2	6	8	70	78	148	7
10	Nglinggis	Islamiyah	3	6	9	22	25	47	6
11	Gading	-							
12	Pucanganak	Muhammadiyah	2	9	11	44	35	79	6
13	Dermosari	Muhammadiyah	4	9	13	63	80	143	6
14	Tegaren	-							
15	Prambon	-							
Jumlah			29	55	84	390	472	862	52

Sumber : KPAI Kec. Tugu

**Tabel 4.12 Jumlah Guru di Sekolah Lanjutan
2018**

No	Status	SMP/MTs	Guru SMP	
			Umum	Kejuruan
(1)	(2)	(3)	(4)	(5)
1.	Negeri	100	100	-
2.	Swasta	15	15	-
Jumlah		115	115	0

Sumber :SMP dan MTs di Kec. Tugu

**Tabel 4.13 Jumlah Rombongan Belajar di Sekolah Lanjutan
Menurut Status Sekolah, 2018**

No	Status	SMP/MTs	Rombel SMP	
			Umum	Kejuruan
(1)	(2)	(3)	(4)	(5)
1.	Negeri	48	48	-
2.	Swasta	18	18	-
Jumlah		66	66	0

Sumber :SMP dan MTs di Kec. Tugu

**Tabel 4.14 Jumlah Sekolah Lanjutan Menurut Status
2018**

No	Status	SMA, MA dan SMK	SMA, MA dan SMK	
			Umum	Kejuruan
(1)	(2)	(3)	(4)	(5)
1.	Negeri	1	1	-
2.	Swasta	3	1	2
Jumlah		4	2	2

Sumber : SMA, MA dan SMK di Kec. Tugu

**Tabel 4.15 Banyaknya Murid di Sekolah Lanjutan
Menurut Status Sekolah, 2018**

No	Status	SMA, MA dan SMK	Murid SMA, MA dan SMK	
			Umum	Kejuruan
(1)	(2)	(3)	(4)	(5)
1.	Negeri	447	447	-
2.	Swasta	415	117	298
Jumlah		862	564	298

Sumber : SMA, MA dan SMK di Kec. Tugu

Tabel 4.16 Jumlah Murid SMP Negeri Menurut Kelas dan Jenis Kelamin, 2018

No	Kelas	Jumlah Rombel	Jenis Kelamin		Jumlah
			Laki-laki	Perempuan	
(1)	(2)	(3)	(4)	(5)	(6)
1	Kelas 7	15	248	197	445
2	Kelas 8	15	249	198	447
3	Kelas 9	15	219	220	439
Jumlah		56	716	615	1,331

Sumber :SMP di Kec. Tugu

Tabel 4.17 Jumlah Murid MTs Swasta Menurut Kelas dan Jenis Kelamin, 2018

No	Kelas	Jumlah Rombel	Jenis Kelamin		Jumlah
			Laki-laki	Perempuan	
(1)	(2)	(3)	(4)	(5)	(6)
1	Kelas 7	6	58	56	114
2	Kelas 8	6	55	54	109
3	Kelas 9	6	76	63	139
Jumlah		15	189	173	362

Sumber : MTs di Kec. Tugu

**Tabel 4.18 Jumlah Peserta Ujian Nasional (UN) SMP
2018**

No	Status	Jumlah Peserta	Lulus	Tidak Lulus
(1)	(2)	(3)	(4)	(5)
1	Negeri	521	521	-
2	Swasta	139	139	-
Jumlah		660	660	0

Sumber : SMP dan MTs di Kec. Tugu

**Tabel 4.19 Jumlah Peserta Ujian Nasional (UN) SMA, MA dan SMK
2018**

No	Status	Jumlah Peserta	Lulus	Tidak Lulus
(1)	(2)	(3)	(4)	(5)
1	Negeri	162	162	-
2	Swasta	113	113	-
Jumlah		275	275	-

Sumber : SMA, SMK dan MA di Kec. Tugu

Tabel 4.20 Rata-rata Murid per Sekolah, Ruang Belajar, Guru, per Sekolah di SMP dan MTs, 2018

No	Status	Murid per Sekolah	Murid per Ruang	Murid per Guru	Guru per Sekolah
(1)	(2)	(3)	(4)	(5)	(6)
1	Negeri	444	30	13	33
2	Swasta	181	20	24	8

Sumber : SMP dan MTs di Kec. Tugu

Tabel 4.21 Jumlah Peserta Ujian Nasional (UN) SMA, MA dan SMK 2018

No	Status	Jumlah Peserta	Laki-laki	Perempuan
(1)	(2)	(3)	(4)	(5)
1	Negeri	162	61	101
2	Swasta	113	66	47
Jumlah		275	127	148

Sumber : SMA, SMK dan MA di Kec. Tugu

**Tabel 4.22 Jumlah Madrasah Menurut Tingkat Pendidikan dan Status Sekolah
2018**

No.	Status	Ibtidaiyah	Tsanawiyah	Aliyah
(1)	(2)	(3)	(4)	(5)
1.	Negeri	-	-	-
2.	Swasta	8	2	1
Jumlah		8	2	1

Sumber : KPAI Kec. Tugu

<https://trenggalekkab.bps.go.id>

Tabel 4.23 Jumlah Fasilitas Kesehatan

No	Fasilitas	2014	2015	2016	2017	2018
(1)	(2)	(3)	(4)	(5)	(6)	(7)
1.	Rumah Sakit	0	0	0	0	0
2.	Puskesmas	2	2	2	2	2
3.	Puskesmas Pembantu	4	4	4	4	4
4.	BKIA	2	2	2	2	2
5.	Klinik	0	0	0	0	0
6.	Apotik	2	2	2	2	2
7.	Polindes	12	12	12	12	12
8.	Posyandu	74	74	74	74	74

Sumber : Puskesmas Kec.Tugu

Tabel 4.24 Jumlah Tenaga Kesehatan

No	Fasilitas	2014	2015	2016	2017	2018
(1)	(2)	(3)	(4)	(5)	(6)	(7)
1.	Dokter Gigi	0	1	1	1	2
2.	Dokter Umum	3	4	4	4	7
3.	Dokter Spesialis	0	0	0	0	0
4.	Penilik Kesehatan	0	0	0	0	0
5.	Perawat	42	34	34	34	42
6.	Bidan	19	24	24	24	24
7.	Tenaga Kesehatan / Administrasi	23	27	27	27	55
8.	Dukun Bayi Terlatih	9	19	19	19	-

Sumber : Puskesmas Tugu dan Pucanganak

Tabel 4.25 Pasangan Usia Subur (PUS) dan Akseptor KB Lestari Menurut Alat Kontrasepsi yang Digunakan, 2018

No.	Uraian	Jumlah
(1)	(2)	(3)
1.	P U S	9,030
2.	Akseptor KB Lestari	6,781
	- IUD	462
	- PIL	897
	- Kondom	91
	- MOW	350
	- MOP	22
	- Suntik	4,538
	- Inplan	421
3.	Persentase R. 2 Terhadap R. 1	75.09

Suber : PLKB Kec. Tugu

Tabel 4.26 Target dan Realisasi Pencapaian Akseptor KB Baru Menurut Alat Kontrasepsi yang Digunakan, 2018

No	Uraian	IUD	MOW	MOP	KONDOM	Implan	Suntik	PIL	Jumlah
(1)	(2)	(3)	(4)	(5)	(6)	(7)	(8)	(9)	(10)
01.	Target :	-	-	-	-	-	-	-	-
02.	Realisasi per Desa:								
1	Duren	2	3	0	0	1	27	0	33
2	Ngepeh	0	1	0	1	3	42	3	50
3	Tumpuk	4	3	0	1	3	26	2	39
4	Gondang	3	2	0	13	7	38	9	72
5	Nglongsor	2	2	0	5	3	39	2	53
6	Banaran	1	0	0	0	3	25	2	31
7	Winong	1	1	0	0	2	26	2	32
8	Sukorejo	0	0	0	0	1	25	0	26
9	Jambu	0	0	0	0	1	26	0	27
10	Nglingsis	0	0	0	0	2	21	0	23
11	Gading	0	0	0	0	0	15	0	15
12	Pucanganak	3	1	0	1	5	25	2	37
13	Dermosari	7	4	0	0	8	20	0	39
14	Tegaren	0	0	0	0	0	15	0	15
15	Prambon	5	5	0	2	14	68	5	99
	Jumlah	28	22	0	23	53	438	27	591
03	Persentase 2 thd Rin 1.	-	-	-	-	-	-	-	-

Suber : PLKB Kec. Tugu

**Tabel 4.27 Gangguan Kriminalitas Menurut Jenisnya
2018**

No.	Jenis Kriminalitas	Dilaporkan	Diselesaikan
(1)	(2)	(3)	(4)
1.	Pencurian Kayu Hutan	-	-
2.	Pembunuhan	-	-
3.	Pencurian Ringan	-	
4.	Pencurian Biasa	2	1
5.	Pencurian dalam Keluarga	-	-
6.	Pencurian Dengan Pemberatan	7	-
7.	Penipuan atau penggelapan	2	-
8.	Pembakaran	-	-
9.	Perampasan	-	-
10.	Curanmor	4	-
11.	Miras	-	-
12.	KDRT	-	-
13.	Perjudian	-	-
14.	Kekerasan terhadap anak	1	-
14.	Aborsi	-	-
15.	Penganiayaan	2	-
16.	Lain-lain**	-	-
Jumlah		18	1

Sumber : Polsek Kec. Tugu

Keterangan :

* SP 3 (tersangka gila)

** Perda 3 / 02 (menebang kayu rakyat tanpa ijin)

**Tabel. 4.28 Jumlah Tempat Ibadah
2018**

No.	Desa	Masjid	Mushola	Gereja katholik	Gereja Protestan	Pura	Klenteng
(1)	(2)	(3)	(4)	(5)	(6)	(7)	(8)
1	Duren	8	14	-	-	-	-
2	Ngepeh	11	23	-	-	-	-
3	Tumpuk	5	12	-	-	-	-
4	Gondang	9	33	-	-	-	-
5	Nglongsor	9	19	-	-	-	-
6	Banaran	4	5	-	-	-	-
7	Winong	7	8	-	-	-	-
8	Sukorejo	5	15	-	-	-	-
9	Jambu	21	18	-	-	-	-
10	Nglinggis	7	7	-	-	-	-
11	Gading	6	1	-	-	-	-
12	Pucanganak	14	12	-	-	-	-
13	Dermosari	7	13	-	-	-	-
14	Tegaren	4	6	-	-	-	-
15	Prambon	17	42	-	-	-	-
Jumlah		134	228				

Sumber : Kantor Urusan Agama (KUA)

Tabel 4.29 Pemanfaatan Pelayanan Kesehatan Menurut Status Bayar per Bulan, 2018

No.	Bulan	Bayar	Gratis		askes
			Kartu Sehat	Lainnya	
(1)	(2)	(3)	(4)	(5)	(6)
1.	Januari	915	1,706	27	155
2.	Pebruari	994	2,526	27	222
3.	Maret	819	1,928	40	184
4.	April	811	1,696	39	139
5.	Mei	947	1,636	17	139
6.	Juni	528	907	18	67
7.	Juli	712	1,781	23	150
8.	Agustus	629	1,622	39	133
9.	September	690	1,753	33	139
10.	Oktober	694	1,725	26	163
11.	Nopember	665	1,438	16	130
12.	Desember	585	1,617	22	122
Jumlah		8,989	20,335	327	1,743

Sumber : Puskesmas Tugu

Tabel 4.30 Pemanfaatan Pelayanan Kesehatan Menurut Status Bayar per Bulan, 2018

No.	Bulan	Bayar	Gratis		askes
			Kartu Sehat	Lainnya	
(1)	(2)	(3)	(4)	(5)	(6)
1.	Januari	246	384	98	4
2.	Pebruari	322	871	37	39
3.	Maret	258	1,276	31	36
4.	April	255	1,167	40	48
5.	Mei	390	1,427	30	179
6.	Juni	214	995	17	112
7.	Juli	240	1,201	29	117
8.	Agustus	226	1,186	34	132
9.	September	217	1,277	104	126
10.	Oktober	306	1,194	105	171
11.	Nopember	292	1,246	90	157
12.	Desember	241	1,419	81	164
Jumlah		3,207	13,643	696	1,285

Sumber : Puskesmas Pucanganak

Tabel 4.31 Pemanfaatan Pelayanan Kesehatan Menurut Jenis Pelayanan dan Jumlah Hari Rawat per Bulan, 2018

No.	Bulan	Jenis Pelayanan				Jumlah Hari Rawat
		Pengobatan	Gigi	Pencegahan	Lainnya	
(1)	(2)	(3)	(4)	(5)	(6)	(7)
1.	Januari	2,499	237	-	67	251
2.	Pebruari	3,371	339	-	59	234
3.	Maret	2,750	192	-	29	242
4.	April	2,405	251	-	29	236
5.	Mei	2,481	217	-	41	213
6.	Juni	1,388	126	-	6	127
7.	Juli	2,337	263	-	66	136
8.	Agustus	2,139	244	-	40	117
9.	September	2,315	239	-	61	111
10.	Oktober	2,314	223	-	71	205
11.	Nopember	1,966	237	-	46	172
12.	Desember	2,155	148	-	43	179
Jumlah		28,120	2,716	0	558	2,223

Sumber : Puskesmas Tugu

Tabel 4.32 Pemanfaatan Pelayanan Kesehatan Menurut Jenis Pelayanan dan Jumlah Hari Rawat per Bulan, 2018

No.	Bulan	Jenis Pelayanan				Jumlah Hari Rawat
		Pengobatan	Gigi	Pencegahan	Lainnya	
(1)	(2)	(3)	(4)	(5)	(6)	(7)
1.	Januari	1,098	145	-	-	185
2.	Pebruari	1,599	126	-	-	68
3.	Maret	1,117	116	-	-	86
4.	April	1,148	83	-	-	125
5.	Mei	898	130	-	-	68
6.	Juni	701	76	-	-	62
7.	Juli	1,114	166	-	-	79
8.	Agustus	1,187	108	-	-	71
9.	September	971	162	-	-	74
10.	Oktober	1,300	186	-	-	76
11.	Nopember	1,190	186	-	-	83
12.	Desember	1,129	111	-	-	105
Jumlah		13,452	1,595	0	0	1,082

Sumber : Puskesmas Pucanganak

Tabel 4.33 Kunjungan Menurut Kelompok Umur per Bulan 2018

No.	Bulan	Kelompok Umur				Total Kunjungan
		<1 th	1-4 th	5-15 th	>15 th	
(1)	(2)	(3)	(4)	(5)	(6)	(7)
1.	Januari	33	124	405	2,104	2,666
2.	Pebruari	29	164	678	2,896	3,767
3.	Maret	47	202	471	2,251	2,971
4.	April	33	157	475	2,018	2,683
5.	Mei	26	166	398	2,149	2,739
6.	Juni	17	76	229	1,198	1,520
7.	Juli	31	112	387	2,136	2,666
8.	Agustus	37	156	375	1,855	2,423
9.	September	31	136	408	2,038	2,613
10.	Oktober	40	121	472	1,975	2,608
11.	Nopember	16	117	427	1,689	2,249
12.	Desember	40	113	327	1,867	2,347
Jumlah		380	1,644	5,052	24,176	31,252

Sumber : Puskesmas Kec. Tugu

Tabel 4.34 Kunjungan Menurut Kelompok Umur per Bulan 2018

No.	Bulan	Kelompok Umur				Total Kunjungan
		<1 th	1-4 th	5-15 th	>15 th	
(1)	(2)	(3)	(4)	(5)	(6)	(7)
1.	Januari					
2.	Pebruari					
3.	Maret					
4.	April					
5.	Mei					
6.	Juni					
7.	Juli					
8.	Agustus					
9.	September					
10.	Oktober					
11.	Nopember					
12.	Desember					
Jumlah		0	0	0	0	0

Sumber : Puskesmas Pucanganak

Tabel 4.35
Petugas Kesehatan Menurut Desa Dan Profesinya
Tahun 2018

Desa	Dokter	Bidan	Mantri Kes/ Perawat	Dukun Pijat	Dukun Bayi	Petugas Kes. Lainnya
(1)	(2)	(3)	(4)	(5)	(6)	(7)
1 Duren	-	1	1	-	1	-
2 Ngepeh	-	1	1	19	1	-
3 Tumpuk	-	1	1	9	1	-
4 Gondang	2	6	15	18	2	-
5 Nglongsor	2	1		16	2	4
6 Banaran	-	1	1	8	1	-
7 Winong	-	1	1	14	1	-
8 Sukorejo	1	1	1	7	-	-
9 Jambu	-	-	-	-	2	-
10 Nglinggis	-	1	1	-	2	-
11 Gading	-	1	1	-	2	-
12 Pucanganak	3	5	8	-	-	8
13 Dermosari	-	1	1	-	-	-
14 Tegaren	-	1	1	-	-	-
15 Prambon	-	2	1	33	6	-
Jumlah	8	24	34	124	21	12

Sumber : Profil Desa

Tabel 4.36
Kelahiran Menurut Desa Dan Penolong Kelahiran
Tahun 2018

Desa	Tempat Kelahiran		Penolong Kelahiran			Jumlah
	R. Bersalin	Bukan Rumah Bersalin	Dokter	Bidan/Perawat	Dukun Bayi	
(1)	(2)	(3)	(4)	(5)	(6)	(7)
1 Duren	12	17	9	20	-	29
2 Ngepeh	14	11	7	18	-	25
3 Tumpuk	9	7	4	12	-	16
4 Gondang	36	12	12	36	-	48
5 Nglongsor	17	6	7	16	-	23
6 Banaran	9	8	5	12	-	17
7 Winong	20	9	5	24	-	29
8 Sukorejo	11	8	4	15	-	19
9 Jambu	22	16	9	29	-	38
10 Nglinggis	11	7	6	12	-	18
11 Gading	16	9	4	21	-	25
12 Pucanganak	29	12	11	30	-	41
13 Dermosari	23	9	6	26	-	32
14 Tegaren	11	7	6	12	-	18
15 Prambon	61	22	16	67	-	83
Jumlah	301	160	111	350	0	461

Sumber : Profil Desa

Tabel 4.37
Fasilitas Kesehatan Menurut Desa dan Jenisnya
Tahun 2018

Desa	Puskesmas/ P.Pembantu	BKIA/ Rumah Bersalin	Polindes/ Poskesdes	Posyandu
(1)	(2)	(3)	(4)	(5)
1 Duren	1	-	1	3
2 Ngepeh	1	-	-	6
3 Tumpuk	1	1	1	3
4 Gondang	1	-	1	6
5 Nglongsor	-	-	-	5
6 Banaran	-	-	1	4
7 Winong	1	-	1	4
8 Sukorejo	-	-	2	3
9 Jambu	1	-	-	8
10 Nglingsis	-	-	2	4
11 Gading	1	-	2	3
12 Pucanganak	1	-	-	5
13 Dermosari	-	-	2	6
14 Tegaren	-	-	2	4
15 Prambon	1	-	1	12
Jumlah	9	1	16	76

Sumber : Profil Desa

Tabel 4.38
Organisasi Kesenian Menurut Desa dan Jenisnya
Tahun 2018

Desa	Jaranan	Reog	Orkes	Berjanjen
(1)	(2)	(3)	(4)	(5)
1 Duren	1	-	-	1
2 Ngepeh	-	-	-	1
3 Tumpuk	1	-	-	1
4 Gondang	1	-	1	1
5 Nglongsor	1	-	1	1
6 Banaran	1	-	-	1
7 Winong	-	-	-	1
8 Sukorejo	-	-	-	1
9 Jambu	1	-	-	1
10 Nglinggis	-	-	-	1
11 Gading	-	-	-	1
12 Pucanganak	-	-	-	1
13 Dermosari	-	-	-	1
14 Tegaren	-	-	-	1
15 Prambon	2	-	1	1
Jumlah	8	0	3	15

Sumber : Profil Desa

Tabel 4.39
Perkumpulan Olah Raga Menurut Desa dan Jenisnya
Tahun 2018

Desa	Sepak Bola	Volly Ball	Silat/ Karate	Bulu Tangkis
(1)	(2)	(3)	(4)	(5)
1 Duren	1	1	-	-
2 Ngepeh	-	-	1	-
3 Tumpuk	-	1	1	-
4 Gondang	-	1	1	-
5 Nglongsor	1	1	1	1
6 Banaran	1	1	1	-
7 Winong	-	-	-	-
8 Sukorejo	-	-	-	-
9 Jambu	1	-	1	-
10 Nglinggis	-	1	1	1
11 Gading	-	1	1	-
12 Pucanganak	1	1	1	-
13 Dermosari	1	-	1	-
14 Tegaren	-	1	1	-
15 Prambon	-	-	1	-
Jumlah	6	9	12	2

Sumber : Profil Desa

Tabel 4.40
Penduduk Menurut Agama yang Dianut
Tahun 2018

Desa	ISLAM	KRISTEN	KHATOLIK	HINDU	BUDHA
(1)	(2)	(3)	(4)	(5)	(6)
1 Duren	2,974	-	-	-	-
2 Ngepeh	4,224	-	-	-	-
3 Tumpuk	2,253	-	-	-	-
4 Gondang	6,262	-	-	-	-
5 Nglongsor	4,767	-	-	-	-
6 Banaran	2,015	-	5	-	-
7 Winong	2,349	-	-	-	-
8 Sukorejo	1,740	-	9	-	-
9 Jambu	4,259	1	-	-	-
10 Nglinggis	2,394	-	-	-	-
11 Gading	1,293	-	-	-	-
12 Pucanganak	3,289	-	-	-	-
13 Derosari	2,850	-	6	-	-
14 Tegaren	1,654	-	-	-	-
15 Prambon	9,028	-	5	-	-
Jumlah	51,351	1	25	-	-

Sumber : Profil Desa

<https://trenggalekkab.bps.go.id>

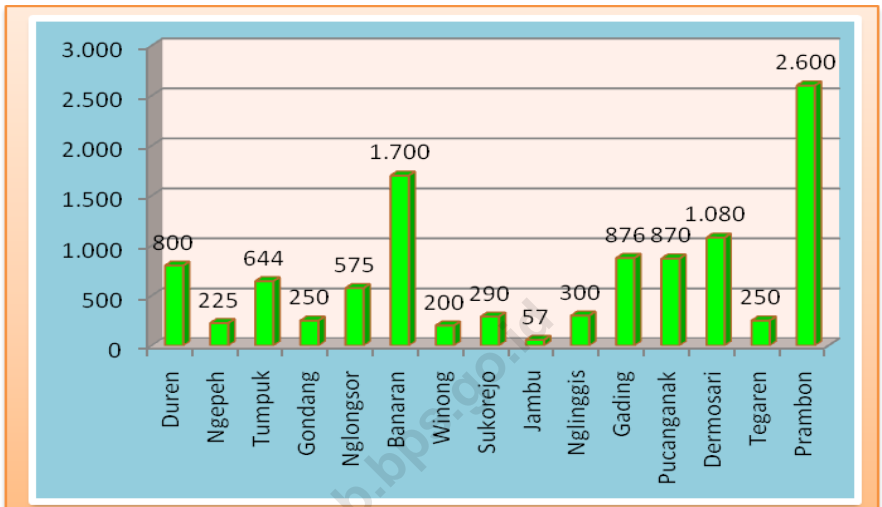
5

Pertanian

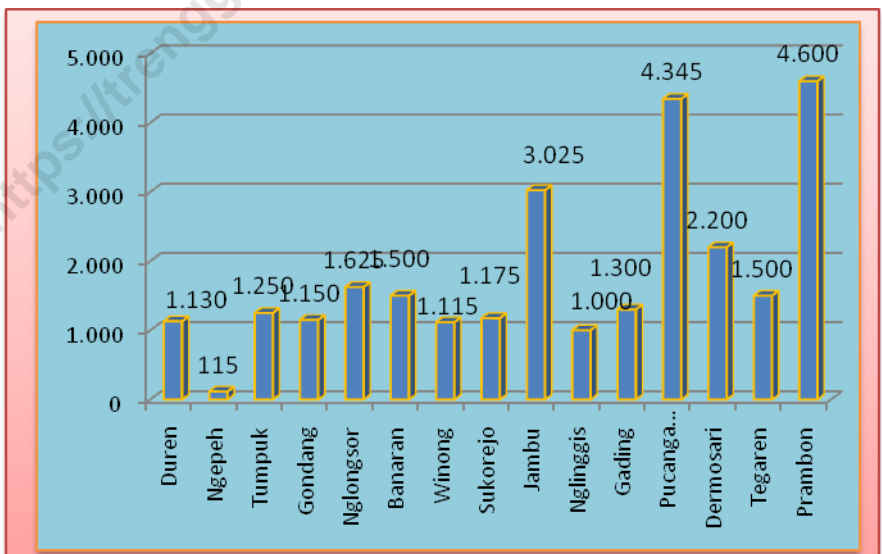
Agricultural



Grafik 9. Populasi Ternak Kambing per Desa, 2018



Grafik 10. Populasi Ayam Ras per Desa, 2018



Tabel 5.1 Luas Tanah Menurut Penggunaan (Ha)

No.	Jenis Tanah	2015	2016	2017	2018
(1)	(2)	(4)	(5)	(6)	(7)
1.	Tanah Sawah	972	972	972	972
2.	Tanah Kering :	6,500	6,500	6,500	6,500
	- Tanah Tegal / Ladang	2,197	2,197	2,154	2,154
	- Tanah Hutan Rakyat	383	383	383	383
	- Tanah Bangunan dan Sekitarnya	1,616	1,394	1,437	1,437
	- Tanah lain-lain	2,304	2,526	0	0
	- Tanah Hutan Negara	0	0	2,526	2,526
	Jumlah	13,972	7,472	7,472	7,472

Sumber : Mantri Tani / Podes

Tabel 5.2 Luas Panen Tanaman Bahan Makanan (Ha)

No	Jenis Tanaman	2014	2015	2016	2018
(1)	(2)	(4)	(5)	(5)	(6)
1.	Padi Sawah	721	1533	1635	1,726.1
2.	Padi Ladang	216	160	148	110
3.	Jagung	2402	2481	2940	1,573.3
4.	Ubi Kayu	1646	1835	1368	2,460
5.	Ubi Jalar	-	-	-	-
6.	Kacang Tanah	62	19	42	21.9
7.	Kedelai	638	600	463	345.6
8.	Kacang Hijau	-	-	-	-
Jumlah		5,685	6,628	6,596	4,510.8

Sumber : Mantan Kecamatan

Tabel 5.3 Produksi Tanaman Bahan Makanan Per Ha (Kwintal)

No	Jenis Tanaman	Bentuk Produksi	Jumlah (Kwintal)
			2018
(1)	(2)	(3)	(6)
1.	Padi Sawah	Gabah k.panen	114,263
2.	Padi Ladang	Gabah k.panen	2,240
3.	Jagung	Glondong	197,747
4.	Ubi Kayu	Basah	706,798
5.	Ubi Jalar	Basah	-
6.	Kacang Tanah	Glondong	836
7.	Kedelai	Tangkai	6,764
8.	Kacang Hijau	Wose	23
Jumlah			1,028,672

Sumber : Mantan Kecamatan Tugu

Tabel 5.4 Produksi Sayuran

No	Jenis Sayuran	Jumlah (Kwintal)			
		2015	2016	2017	2018
(1)	(2)	(4)	(5)	(6)	(7)
1.	Kacang Panjang	155	97	218	242
2.	Cabe Rawit	231	375	240	242
3.	Buncis	0	0	0	0
4.	Labu Siam	0	0	0	0
5.	Kentang	0	0	0	0
6.	Petcai/sawi	0	0	0	0
7.	Bawang Putih	0	0	0	0
8.	Bawang Merah	0	0	0	0
9.	Nangka Muda	0	0	0	0
10.	Petai	2172	598	843	3147
11.	Bayam	66	53	10	19
12.	Cabai Besar	0	126	159	105
13.	Kangkung	0	96	46	71
14.	Ketimun	0	627	273	167

Sumber : Mantan Kecamatan Tugu

Tabel 5.5 Produksi Buah-buahan (Kwintal)

No	Jenis Buah-buahan	Jumlah (Kwintal)			
		2015	2016	2017	2018
(1)	(2)	(4)	(5)	(6)	(7)
1.	Alpukat	1,075	128	359	2,119
2.	Mangga	4,624	427	23	45,600
3.	Rambutan	3,508	126	409	36
4.	Jeruk Keprok	22	0	0	0
5.	Jeruk Besar	5	14	31	51
6.	Durian	12	92	5	117
7.	Jambu Air	96	60	144	60
8.	Sawo	75	75	50	59
9.	Pisang	24,098	38	35,477	97,782
10.	Pepaya	1,174	1,483	2,828	4,371
11.	Manggis	2	1	9,555	2
12.	Salak	28	119	0	14
13.	Blimbing	442	1,196	272	587
14.	Jambu Biji	135	184	94	133
15.	Jeruk Siam	22	24	0	328
16.	Nangka	1,696	409	290	216
17.	Sirsak	218	311	189	312
18.	Anggur	0	7	0	9
19.	Melinjo	0	467	818	2219
20.	Duku	0	1	0	1

Sumber : Mantan Kecamatan Tugu

Tabel 5.6 Alat-alat Pertanian Yang Masih Dapat Digunakan

No	Jenis Alat	Jumlah			
		2015	2016	2017	2018
(1)	(2)	(3)	(4)	(5)	(6)
1.	Pengolah Tanah				
	- Traktor Roda 2	77	74	89	94
	- Traktor Roda 4	0	0	2	2
2.	Pemberantas Jasad				
	- Hand Spryer	296	296	315	332
	- Emposan	0	0	0	0
3.	Pengolah Padi				
	- Perontok Padi	322	322	305	311
	- Pengereng Padi	0	0	1	1
	- Penggiling Padi	20	20	18	16

Sumber : Mantan Kecamatan

Tabel 5.7 Luas Areal Perkebunan Menurut Jenis Tanaman (Ha)

No	Jenis Tanaman	Luas (Ha)			
		2015	2016	2017	2018
(1)	(2)	(3)	(4)	(5)	(6)
01.	Cenkeh	0	0	0	0
02.	Kelapa	0	0	0	0
03.	Kopi	0	0	0	0
04.	Kapuk Randu	0	0	0	0
05.	Vanili	0	0	0	0
06.	Kapulogo	0	0	0	0
07.	Kencur	1.13	1.13	1.13	1.06
08.	Jahe	0.2	0.2	0.2	0.121
09.	Kunyit	2.64	2.64	2.64	1.4651
10.	Laos	1.49	1.49	1.49	1.3087
Jumlah		5.46	5.46	5.46	3.9548

Sumber : Mantri Tani Kecamatan Tugu

Tabel 5.8 Populasi Ternak per Desa 2018

No	Desa	Ternak Besar			Ternak Kecil	
		Sapi	Kerbau	Kuda	Kambing	Domba
(1)	(2)	(3)	(4)	(5)	(6)	(7)
1	Duren	170	-	-	800	-
2	Ngepeh	376	-	-	225	-
3	Tumpuk	50	-	-	644	24
4	Gondang	276	-	-	250	-
5	Nglongsor	157	-	-	575	30
6	Banaran	110	-	-	1,700	-
7	Winong	120	-	-	200	115
8	Sukorejo	21	-	-	290	-
9	Jambu	45	-	-	57	25
10	Nglinggis	46	-	-	300	-
11	Gading	359	-	-	876	-
12	Pucanganak	340	-	-	870	-
13	Deremosari	230	2	-	1,080	-
14	Tegaren	93	-	-	250	-
15	Prambon	670	-	-	2,600	-
		3,063	2	0	10,717	194

Sumber : Dinas Peternakan / Mantri Ternak Kecamatan Tugu

Tabel 5.9 Populasi Unggas dan Aneka Ternak per Desa 2018

No	Desa	Ayam Ras	Ayam Buras	Itik	Enthok	Angsa
(1)	(2)	(3)	(4)	(5)	(6)	(7)
1	Duren	-	1,130	-	-	10
2	Ngepeh	-	115	-	-	-
3	Tumpuk	-	1,250	-	-	1
4	Gondang	-	1,150	-	-	-
5	Nglongsor	-	1,625	-	-	30
6	Banaran	-	1,500	-	-	-
7	Winong	9,500	1,115	-	-	-
8	Sukorejo	-	1,175	-	-	10
9	Jambu	-	3,025	-	-	-
10	Nglinggis	-	1,000	-	-	-
11	Gading	-	1,300	-	-	-
12	Pucanganak	1,000	4,345	-	-	8
13	Dermosari	2,500	2,200	-	-	30
14	Tegaren	3,500	1,500	-	30	-
15	Prambon	-	4,600	-	-	10
		16,500	27,030	0	30	99

Sumber : Dinas Peternakan / Mantri Ternak Kecamatan Tugu

Tabel 5.10 Luas Panen, Produktivitas Dan Produksi Per Sub Round Tanaman Palawija (Ubi Kayu) Kecamatan Kampak Tahun 2018

No.	Sub Round	Luas Panen (Ha)	Produktivitas (Ku/Ha)	Produksi (Ton)
(1)	(2)	(3)	(4)	(5)
01.	Januari s/d April	-	-	-
02.	Mei s/d Agustus	929	224	20,810
03.	September s/d Desember	425	223	9,478
Januaris/d Desember		1,354		30,287

Sumber : BPS / Dinas Pertanian

Tabel 5.11 Luas Panen, Produktivitas Dan Produksi Per Sub Round Tanaman Palawija (Kedelai) Kecamatan Kampak Tahun 2018

No.	Sub Round	Luas Panen (Ha)	Produktivitas (Ku/Ha)	Produksi (Ton)
(1)	(2)	(3)	(4)	(5)
01.	Januari s/d April	-	-	-
02.	Mei s/d Agustus	84	14.52	121.97
03.	September s/d Desember	109.8	15.82	173.70
Januaris/d Desember		193.8		296

Tabel 5.12 Luas Panen, Produktivitas Dan Produksi Per Sub Round Tanaman Palawija (Kacang Tanah) Kecamatan Tugu Tahun 2018

No.	Sub Round	Luas Panen (Ha)	Produktivitas (Ku/Ha)	Produksi (Ton)
(1)	(2)	(3)	(4)	(5)
01.	Januari s/d April	-	-	-
02.	Mei s/d Agustus	3.9	117	45.63
03.	September s/d Desember	2.0	114	22.80
Januaris/d Desember		5.9		68.43

Sumber : BPS / Dinas Pertanian

Tabel 5.13 Luas Panen, Produktivitas Dan Produksi Per Sub Round Tanaman Padi Ladang Kecamatan Tugu Tahun 2018

No.	Sub Round	Luas Panen (Ha)	Produktivitas (Ku/Ha)	Produksi (Ton)
(1)	(2)	(3)	(4)	(5)
01.	Januari s/d April	180	52.71	948.78
02.	Mei s/d Agustus	-	-	-
03.	September s/d Desember	-	-	-
Januaris/d Desember		180		948.78

Tabel 5.14 Luas Panen, Produktivitas Dan Produksi Per Sub Round Tanaman Palawija (Jagung) Kecamatan Tugu Tahun 2018

No.	Sub Round	Luas Panen (Ha)	Produktivitas (Ku/Ha)	Produksi (Ton)
(1)	(2)	(3)	(4)	(5)
01.	Januari s/d April	933	86.11	8,034.06
02.	Mei s/d Agustus	452.7	94.12	4,260.81
03.	September s/d Desember	325.6	91.09	2,965.89
Januaris/d Desember		1,711.3		15,260.77

Sumber : BPS / Dinas Pertanian

Tabel 5.15 Luas Panen, Produktivitas Dan Produksi Per Sub Round Tanaman Padi Sawah Kecamatan Tugu Tahun 2018

No.	Sub Round	Luas Panen (Ha)	Produktivitas (Ku/Ha)	Produksi (Ton)
(1)	(2)	(3)	(4)	(5)
01.	Januari s/d April	893.5	26.36	2,354.82
02.	Mei s/d Agustus	683.5	94.12	6,433.10
03.	September s/d Desember	-	-	-
Januaris/d Desember		1,577.0		8,787.92

Sumber : BPS / Dinas Pertanian

<https://trenggalekkab.bps.go.id>

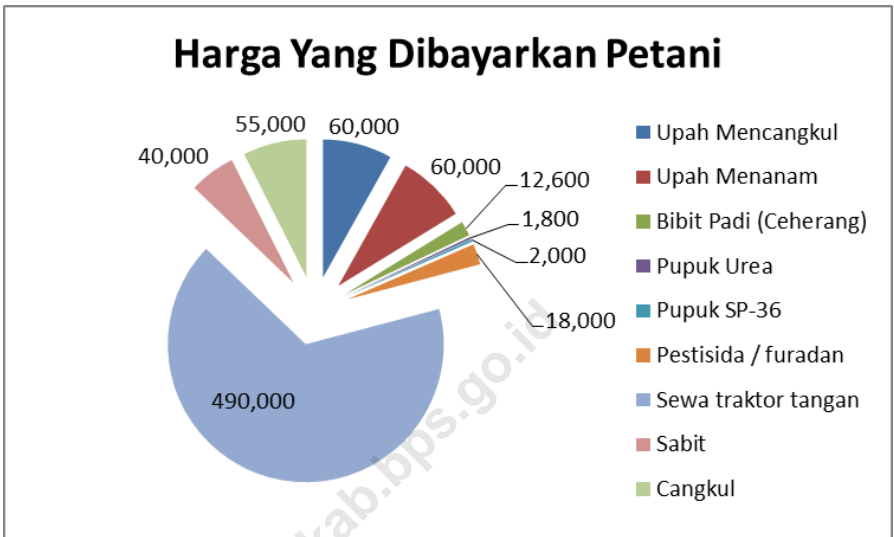
Economy



6

Ekonomi
Economy

Grafik 11. Harga Yang Dibayarkan Petani Di Kec. Tugu



<https://trenggalekkab.bps.go.id>

**Tabel 6.1 Banyaknya Pasar Per Desa
2018**

No.	Desa	Pasar Daerah	Pasar Desa
(1)	(2)	(3)	(4)
1	Duren	-	-
2	Ngepeh	-	1
3	Tumpuk	-	-
4	Gondang	1	-
5	Nglongsor	-	-
6	Banaran	-	-
7	Winong	-	-
8	Sukorejo	-	-
9	Jambu	-	-
10	Nglinggis	-	1
11	Gading	-	-
12	Pucanganak	-	-
13	Dermosari	1	-
14	Tegaren	-	-
15	Prambon	-	2
Jumlah		2	4

Sumber: KSK Kecamatan Tugu

Tabel 6.2 Rata-rata Harga yang Dibayar Petani Tahun 2018

No.	Uraian	Satuan	Nilai (Rp)
(1)	(2)	(3)	(4)
1.	Upah Mencangkul	Hari / Orang	60,000
2.	Upah Menanam	Hari / Orang	60,000
3.	Bibit Padi (Ceherang)	Kg	12,600
4.	Pupuk Urea	Kg	1,800
5.	Pupuk SP-36	Kg	2,000
6.	Pestisida / furadan	Kg	18,000
7.	Sewa traktor tangan	Ha	490,000
8.	Sabit	Buah	40,000
9.	Cangkul	Buah	55,000

Sumber : KSK Kecamatan Tugu

DATA MENCERDASKAN BANGSA



BADAN PUSAT STATISTIK KABUPATEN TRENGGALEK
Statistics Trenggalek Of Regency
Jln. Brigjen Soetran Telp. (0355) 791432
Email : bps3503@bps.go.id
<http://trenggalekkab.bps.go.id>