

si	Petugas
6	NOV

WILDA : 33290.080



ISSN 0852-0255

33290.080

K e c a m a t a n
K E T A N G G U N G A N
D A L A M A N G K A
1 9 9 1

MILIK
UPT. PERPUSTAKAAN &
DOKUMENTASI STATISTIK
BIRO PUSAT STATISTIK

5598

ec
yd
Pusat Statistik

Statistik Kecamatan

KAB. BREBES



JAWA TENGAH



ISSN 0852-0255

3329A-2080

K e c a m a t a n K E T A N G G U N G A N D A L A M A N G K A 1 9 9 1

No. PUSTAKA : 10.1093 2217

M F N : 6985

MILIK: UPT, PERPUSTAKAAN & DOK. STAT.
BPS - JAKARTA

o-l-e-h

Mantri Statistik Kecamatan

KAB. BREBES



JAWA TENGAH

KATA PENGANTAR.

Puji syukur kami panjatkan kehadirat Tuhan Yang Maha Esa dengan rahmatNya kami dapat menerbitkan buku Kecamatan Ketanggungan Dalam angka th. 1991.

Penerbitan buku ini merupakan lanjutan dari penerbitan terdahulu.

Maksud dan tujuan dari penerbitan ini adalah menyediakan data yang nantinya diharapkan dapatlah dipakai dalam perencanaan pembangunan.

Seperti dalam moto " Data itu sulit dan mahal, tetapi lebih sulit dan mahal pembangunan tanpa data ", mudah-mudahan buku ini dapat membantu.

Berhasilnya penerbitan ini berkat bimbingan dari berbagai pihak yang telah membantu secara langsung ataupun tidak baik dalam pengumpulan data maupun dalam pengolahan.

Pada kesempatan ini kami sampaikan terimakasih kepada semua pihak yang telah secara aktif membantu usaha penerbitan ini.

Kami percaya buku yang sederhana ini masih banyak kekurangannya, untuk itu kami minta saran dan petunjuk untuk perbaikan pada penerbitan mendatang.

Demikian semoga bermanfaat.

Ketanggungan, Desember 1992.

Mantri Statistik Kec.

Ketanggungan


NUERNADI.

NIP.:340003061.

KATA SAMBUTAN.

Seperti kita ketahui bersama bahwa pembangunan Negara kita bertujuan untuk membangun manusia Indonesia seutuhnya.

Pembangunan tersebut akan terwujud apabila didukung oleh sarana dan prasarana yang memadai, dan salah satu prasarana yang tidak kalah pentingnya adalah tersedianya data statistik yang mutakhir dan terpercaya.


Atas prakarsa Menteri Statistik kecamatan Ketanggungan Kabupaten Dati II Brebes telah dapat menerbitkan sebuah buku kecamatan Ketanggungan dalam angka th. 1991, kami sambut dengan gembira.

Dengan terbitnya buku ini kita tahu akan potensi yang ada di kecamatan Ketanggungan Kabupaten Dati II Brebes, dengan harapan dapatlah diambil manfaatnya, terutama kepada para penencana pembangunan baik Pemerintah maupun Swasta, dalam mengambil kebijakan pembangunan khususnya untuk wilayah kecamatan Ketanggungan Kabupaten Dati II Brebes.

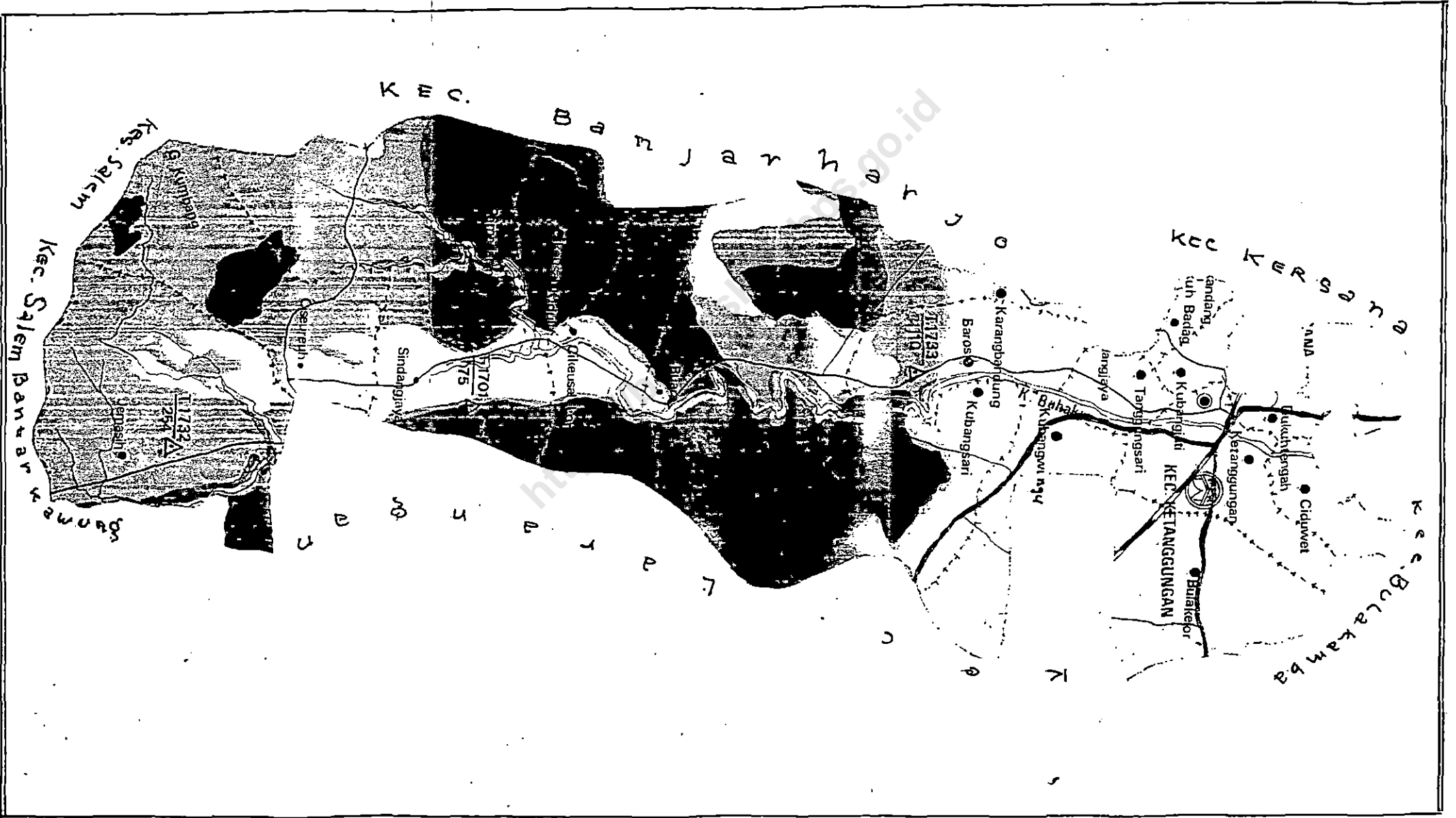
Kami harapkan kepada rekan-rekan Kepala Dinas/Jawatan tingkat kecamatan membantu usaha ini untuk melengkapi data pada penerbitan yang akan datang.

Semoga buku ini berguna bagi kita semua.

Ketanggungan, Desember 1991
Camat Ketanggungan



Drs. BAMBANG MURYANTONO.
NIP.: 010072580



I. KATA PENGANTAR
 II. KATA SAMBUTAN
 III. PETA KECAMATAN
 IV. DAFTAR ISI I

Nomor tabel	U r a i a n	Halaman
1	2	3
	BAB I. LETAK & GEOGRAFIS.	
I.1.	Letak & geografis kec. Ketanggungan Kab. Dati II Brebes th. 1991	1
I.2.	Luas tanah sawah menurut tata airnya di kec. Ketanggungan Kab. Dati II Brebes th. 1991	2
I.3.	Luas tanah kering menurut penggunaannya di kec. Ketanggungan kab. Dati II Brebes th. 1991	3
I.4.	Luas wilayah/daerah kec. Ketanggungan Kab. Dati II Brebes th. 1991	4
Diagram 1	Proporsi luas daerah menurut penggunaannya di kec. Ketanggungan Kab. Dati II Brebes th. 1991	5
I.5.	Jumlah dukuh, RW dan RT di kecamatan Ketanggungan Kab. Dati II Brebes tahun 1991	6
I.6.	Banyaknya curah hujan dan hari hujan di kec. Ketanggungan Kab. Dati II Brebes dalam tahun 1991	7-9
Diagram 2	Grafik banyaknya curah hujan di kec. Ketanggungan kab. Dati II Brebes dalam tahun 1991	10
Diagram 3	Grafik banyaknya hari hujan di kec. Ketanggungan kab. Dati II Brebes dalam tahun 1991	11

1	2	3
	<u>BAB II. PEMERINTAHAN.</u>	
II.1.	Jumlah balai desa, Kantor desa dan klasifikasi desa di kec. Ketanggungan Kab. Dati II Brebes tahun 1991	12
II.2.	Luas tanah bengkok dan tanah kas desa di kec. Ketanggungan Kab. Dati II Brebes tahun 1991	13
II.3.	Jumlah Kepala desa dan perangkat desa di kec. Ketanggungan Kab. Dati II Brebes tahun 1991	14-16
	<u>BAB III. PENDUDUK & ANGKATAN KERJA.</u>	
III.1.	Jumlah penduduk WNI dan WNA di kecamatan Ketanggungan Kab. Dati II Brebes tahun 1991	17
III.2.	Jumlah penduduk WNA menurut kebangsaannya di kec. Ketanggungan Kab. Dati II Brebes tahun 1991	18
III.3.	Jumlah penduduk keturunan asing di kec. Ketanggungan kab. Dati II Brebes tahun 1991	19
III.4.	Jumlah penduduk dewasa & anak-anak di kec. Ketanggungan Kab. Dati II Brebes tahun 1991	20
III.5.	Jumlah penduduk desa dalam kelompok umur & kelamin di kec. Ketanggungan Kab. Dati II Brebes akhir tahun 1991	21-26
III.6.	Jumlah penduduk menurut kelompok umur & kelamin di kec. Ketanggungan Kab. Dati II Brebes tahun 1991	27
Diagram 4	Piramida penduduk kec. Ketanggungan Kab. Dati II Brebes th. 1991	28

1	2	3
III.7.	Jumlah kelahiran dan kematian penduduk di kec. Ketanggungan Kab. Dati II Brebes dalam tahun 1991	29
III.8.	Jumlah perpindahan dan pendatang penduduk di kec. Ketanggungan Kab. Dati II Brebes dalam tahun 1991	30
III.9.	Jumlah Nikah, talak, cerai dan rujuk di kec. Ketanggungan Kab. Dati II Brebes tahun 1991	31
III.10.	Matapencarian penduduk (bagi umur 10 th keatas) di kec. Ketanggungan Kab. Dati II Brebes akhir th. 1991	32-33
III.11.	Kepadatan penduduk/Km ² . rata-rata jiwa/KK di kec. Ketanggungan Kab. Dati II Brebes tahun 1991	34
BAB IV. <u>S O S I A L</u> .		
IV.1.	Jumlah sekolah, guru dan murid TK & SD di kec. Ketanggungan Kab. Dati II Brebes tahun 1991	35
IV.2.	Jumlah Sekolah, guru dan murid SMP & SMA di kec. Ketanggungan Kab. Dati II Brebes tahun 1991	36
IV.3.	Jumlah Madrasah, guru dan murid M I dan M Ts. di kec. Ketanggungan Kab. Brebes tahun 1991	37
IV.4.	Jumlah sekolah, guru dan murid SMA Kejuruan dan Madr. Aliyah di kec. Ketanggungan Kab. Dati II Brebes tahun 1991	38
IV.5.	Penduduk menurut pendidikan (bagi umur 5 tahun keatas) di kec. Ketanggungan Kab. Dati II Brebes tahun 1991	39-40

1	2	3
IV.6.	Jumlah gugusdepan dan anggota pramuka di kec. Ketanggungan Kab. Dati II Brebes tahun 1991	41-42
IV.7.	Jumlah tempat ibadah penduduk di kec. Ketanggungan Kab. Dati II Brebes tahun 1991.	43
IV.8.	Jumlah pemeluk agama di kec. Ketanggungan Kab. Dati II Brebes tahun 1991	44
IV.9.	Banyaknya sarana kesehatan yang ada di kec. Ketanggungan Kab. Dati II Brebes tahun 1991	45-46
IV.10.	Jumlah akseptor KB di kec. Ketanggungan Kab. Dati II Brebes tahun 1991	47
IV.11.	Jumlah gedung bio. kop, org. kesenian dan tempat rekreasi di kec. Ketanggungan kab. Dati II Brebes tahun 1991	48
IV.12.	Jumlah rumah penduduk menurut dindingnya di kec. Ketanggungan Kab. Dati II Brebes tahun 1991	49
<u>BAE V. PERTANIAN.</u>		
V.1.	Banyaknya sarana pengairan yang ada di kecamatan Ketanggungan Kab. Dati II Brebes tahun 1991	50
V.2.	Luas panen dan produksi padi & jagung di kec. Ketanggungan Kab. Dati II Brebes dalam tahun 1991	51
V.3.	Luas panen dan produksi ketela pohon dan ketela rambat di kec. Ketanggungan Kab. Dati II Brebes dalam tahun 1991	52
V.4.	Luas panen dan produksi kacang tanah dan kedelai di kec. Ketanggungan Kab. Dati II Brebes dalam tahun 1991	53

1	2	3
V.5.	Jumlah pohon dan produksi kelapa di kec. Ketanggungan Kab. Dati II Brebes dalam tahun 1991	54
V.6.	Jumlah ternak besar dan ternak kecil di kec. Ketanggungan Kab. Dati II Brebes tahun 1991	55
V.7.	Jumlah ternak unggas di kec. Ketanggungan Kab. Dati II Brebes akhir tahun 1991	56
BAB VI. <u>INDUSTRI.</u>		
VI.1.	Jumlah perusahaan industri dan tenaga kerjanya di kec. Ketanggungan Kab. Dati II tahun 1991	57
BAB VII. <u>PERHUBUNGAN.</u>		
VII.1.	Panjang jalan dan jumlah jembatan di Kec. Ketanggungan Kab. Dati II Brebes th. 1991	58-59
VII.2.	Jumlah kendaraan bermotor di kecamatan Ketanggungan Kab. Dati II Brebes th. 1991	60
VII.3.	Jumlah kendaraan tidak bermotor di kec. Ketanggungan Kab. Dati II Brebes th. 1991	61
VII.4.	Jumlah pesawat radio dan televisi di kec. Ketanggungan Kab. Dati II Brebes th. 1991	62
BAB VIII. <u>PEREKONOMIAN.</u>		
VIII.1.	Jumlah pasar, toko/kios/warung, BUUD & KUD di kec. Ketanggungan Kab. Dati II Brebes th. 1991.	63
VIII.2.	Banyaknya sarana perekonomian lainnya di kec. Ketanggungan kab. Dati II Brebes th. 1991	64-65



BAB. I

LETAK GEOGRAFIS

<https://brebeskab.bps.go.id>

**LETAK & GEOGRAFIS KECAMATAN KETANGGUNGAN
KABUPATEN DATI II BREBES TH. 1991.**

Tabel I.1.

I. Kecamatan Ketanggungan Kab. Dati II Brebes terletak di-
antara:

- Sebelah Utara : Kec. Kersana, Tanjung dan
Kec. Bulakamba,
- Sebelah Selatan : Kec. Bantarkawung
- Sebelah Timur : Kec. Larangan
- Sebelah Barat : Kec. Banjarharjo, Kersana.

II. Luas kecamatan Ketanggungan = 14.907 Ha atau 149,07 Km²
dengan penggunaan sbb.:

- Tanah Sawah : 6.036 Ha
dengan pengairan:
 - Teknis : 1.651 Ha
 - $\frac{1}{2}$ teknis : 1.056 Ha
 - Sederhana : 738 Ha
 - Tadah hujan : 2.591 Ha
- Tanah Kering : 3.454 Ha
digunakan untuk
 - Pekarangan/Bangunan : 1.238 Ha
 - Tegalan/Kebunan : 2.166 Ha
 - Padang gembala : 50 Ha
 - Tambak/Kolam : - Ha
 - Rawa : - Ha
- Hutan Negara : 4.167 Ha
- Perkebunan Neg/Sws. : - Ha
- Lain-lain : 1.250 Ha

III. Keadaan Wilayah sebagian berupa dataran dan di sebelah
Selatan merupakan pegunungan.

IV. Transportasi adalah moda empat, kendaraan tidak bermotor
serta Kereta Api jurusan Jakarta-Surabaya lewat Purwokerto
to, serta dilalui jalan pintas Cirebon-Pejagan-Ketanggungan-
Prupuk-Purwokerto.

LUAS TANAH SAWAH MENURUT TATA AIRNYA DI
KEC. KETANGGUNGAN KAB. DATI II BREBES
TAHUN 1991.

Tabel I.2.

Desa	Irigasi teknis	Irigasi $\frac{1}{2}$ teknis	Sederhana	Tadah hujan	Jumlah
1	2	3	4	5	6
1. Jemasih	-	-	143	149	292
2. Ciseuruh	67	34	-	103	204
3. Sindangjaya	-	-	42	192	234
4. Pamedaran	-	-	-	180	180
5. Cikeusal kdl	-	-	24	315	339
6. Cikeusal lor	-	-	-	418	418
7. Buara	-	-	-	426	426
8. Karangbandung	111	-	-	7	118
9. Baros	278	72	14	49	413
10. Kubangsari	101	47	-	552	700
11. Kubangjati	89	8	-	-	97
12. Tanggungsari	-	21	27	4	52
13. Dukuhbadag	58	-	-	-	58
14. Kubangwungu	428	23	-	23	474
15. Dukuhtengah	156	83	-	-	239
16. Ketanggungan	200	320	45	173	738
17. Ciduwet	-	127	-	-	127
18. Bulakelor	163	321	443	-	927
Jumlah	1651	1056	738	2591	6036

Sumber data: Monografi desa

LUAS TANAH KERING MENURUT PENGGUNAANNYA
DI KEC. KETANGGUNGAN KAB. DATI II BREBES
TAHUN 1991.

Tabel I.3.

Desa	Pekarangan/Bangunan	Tegalan/Kebun-an	Padang gembala	Tambak/KoTam	Jumlah
1	2	3	4	5	6
1. Jemasih	23	100	-	-	123
2. Ciseuruh	33	137	-	-	170
3. Sindangjaya	22	43	-	-	65
4. Pamedaram	60	50	-	-	110
5. Cikeusal kdl	36	519	-	-	555
6. Cikeusal lor	96	188	-	-	284
7. Buara	115	755	-	-	870
8. Karangbandung	74	81	-	-	155
9. Baros	121	162	-	-	283
10. Kubangsari	64	92	50	-	206
11. Kubangjati	61	-	-	-	61
12. Tanggungsari	23	-	-	-	23
13. Dukuhbadag	41	-	-	-	41
14. Kubangwungu	54	-	-	-	54
15. Dukuhtengah	99	5	-	-	104
16. Ketanggungan	236	34	-	-	270
17. Ciduwet	28	-	-	-	28
18. Bulakelor	52	-	-	-	52
Jumlah	1238	2166	50	-	3454

Sumber data: Monografi desa.

LUAS WILAYAH/DAERAH. KECAMATAN KETANGGUNGAN
KABUPATEN DATI II BREBES TAHUN 1991.

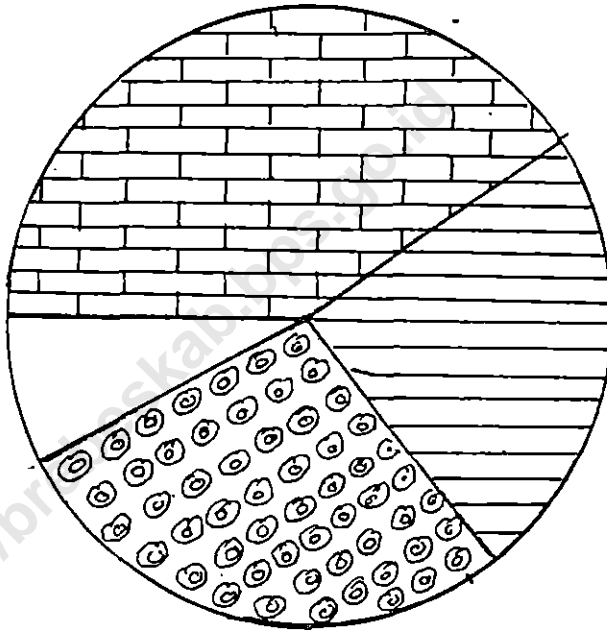
Tabel I.4.

D e s a	Sawah	Kering	Hutan Nega- ra	Perkeb. Neg./ Swasta	Lain- lain	Jumlah
1	2	3	4	5	6	7
1. Jemasih	292	123	700	-	108	1223
2. Ciseuruh	204	170	1396	-	18	1788
3. Sindangjaya	234	65	35	-	6	340
4. Pamedaram	180	110	1600	-	160	2050
5. Cikeusal kdI	315	555	27	-	37	958
6. Cikeusal lor	418	284	-	-	35	737
7. Buara	426	870	316	-	221	1833
8. Karangbandung	118	155	42	-	37	352
9. Baros	443	283	51	-	29	776
10. Kubangsari	700	206	-	-	305	1211
11. Kubangjati	97	61	-	-	6	164
12. Tanggungsari	52	23	-	-	4	79
13. Dukuhbadag	58	41	-	-	4	103
14. Kubangwungu	474	54	-	-	29	557
15. Dukuh tengah	239	104	-	-	124	467
16. Ketanggungan	738	270	-	-	115	1123
17. Ciduwet	127	28	-	-	4	159
18. Bulakelor	927	52	-	-	8	987
Jumlah	6036	3454	4167	-	1250	14907





Sumber data: Monografi desa.

PROPORSI LUAS DAERAH MENURUT PENGGUNAANYA
DI KEC. KETANGGUNGAN KAB. DATI II
BREBES TH. 1991.

Diagram. 1.



KETERANGAN:

	Tanah Sawah		Tanah Kering
	Hutan Negara		Lain-lain

Sumber data: Monografi desa.

JUMLAH DUKUH, RW DAN RT DI KECAMATAN
KETANGGUNGAN KAB. DATI II BREBES
TAHUN 1991.

Tabel 1.5.

D e s a	Dukuh	Rukun Warga	Rukun Tetangga
1	2	3	4
1. Jemasih	4	15	31
2. Ciseuruh	4	4	21
3. Sindangjaya	2	4	24
4. Pamedaran	9	5	20
5. Cikeusal kdl	5	3	19
6. Cikeusal lor	2	5	25
7. Buara	16	6	61
8. Karangbandung	2	7	21
9. Baros	2	4	43
10. Kubangsari	2	12	29
11. Kubangjati	1	3	15
12. Tanggungsari	1	2	8
13. Dukuhbadag	1	3	10
14. Kubangwungu	1	4	31
15. Dukuhtengah	1	5	33
16. Ketanggungan	7	16	117
17. Ciduwet	1	3	15
18. Bulakelor	1	2	20
Jumlah	63	103	543

Sumber data: Monografi desa.

BANYAKNYA CURAH HUJAN DAN HARI HUJAN DI
KEC. KETANGGUNGAN KAB. DATI II BREBES
DALAM TAHUN 1991.

Tabel E.6.

Bulan	PU. Seksi Pemali Hilir			
	Stas. Ketanggungan		Sta. Kubangwungu	
	Curah hujan (mm)	Hari hujan	Curah hujan (mm)	Hari hujan
1	2	3	4	5
1. Januari	633	28	743	25
2. Pebruari	330	13	410	15
3. Maret	233	12	269	11
4. April	369	13	493	14
5. Mei	67	6	79	6
6. Juni	5	2	6	3
7. Juli	-	-	-	-
8. Agustus	-	-	-	-
9. September	-	-	-	-
10. Oktober	72	1	73	1
11. Nopember	151	9	559	12
12. Desember	269	14	369	16
Jumlah	2129	98	3025	102
Rata-rata/bl.	177	8	252	9

dilanjutkan.....

Lanjutan.

B u l a n	PU. Seksi Malahayu			
	Stas. Ketanggungan		Stas. Ciseuruh	
	Curah hu jam (mm)	Hari hu jan	Curah hu jam (mm)	Hari hu- jan
1	6	7	8	9
1. Januari	474	28	1251	30
2. Februari	318	16	1341	22
3. Maret	237	10	141	15
4. April	410	13	202	8
5. M e i	40	3	194	7
6. Juni	12	5	12	5
7. Juli	-	-	-	-
8. Agustus	-	-	-	-
9. September	-	-	-	-
10. Oktober	16	1	49	3
11. Nopember	97	6	234	9
12. Desember	312	12	430	19
Jumlah	1916	94	3854	118
Rata-rat/bulan	160	8	321	10

dilanjutkan....

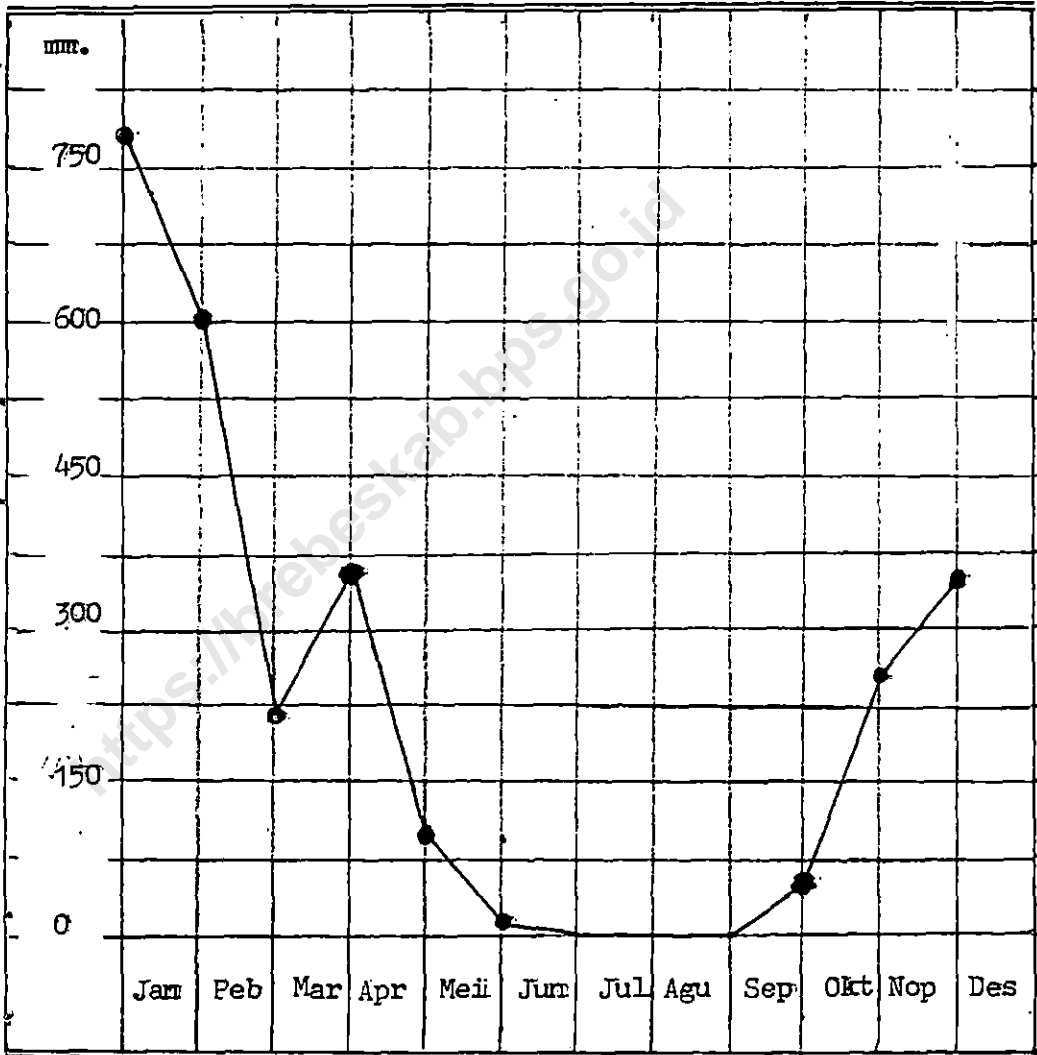
Lanjutan.

B u l a n	J u m l a h		Rata-rata stasiun	
	Curah hu- jam (mm)	Hari hu- jam	Curah hu- jam (mm)	Hari hu- jam
1	10	11	12	13
1. Januari	3101	111	775	28
2. Pebruari	2399	66	600	16
3. Maret	880	48	220	12
4. April	1474	48	368	12
5. M e i	380	22	95	6
6. Juni	35	15	9	4
7. Juli	-	-	-	-
8. Agustus	-	-	-	-
9. September	-	-	-	-
10. Oktober	210	6	52	2
11. Nopember	1041	36	260	9
12. Desember	1407	61	352	15
Jumlah	10924	412	2731	103
Rata-rata/bln	590	35	148	9

Sumber data: PU Seksi Pemali hilir &
PU Seksi Malahayu.

GRAFIK BANYAKNYA CURAH HUJAN DI KECAMATAN
KETANGGUNGAN KAB. DATI II BREBES DALAM

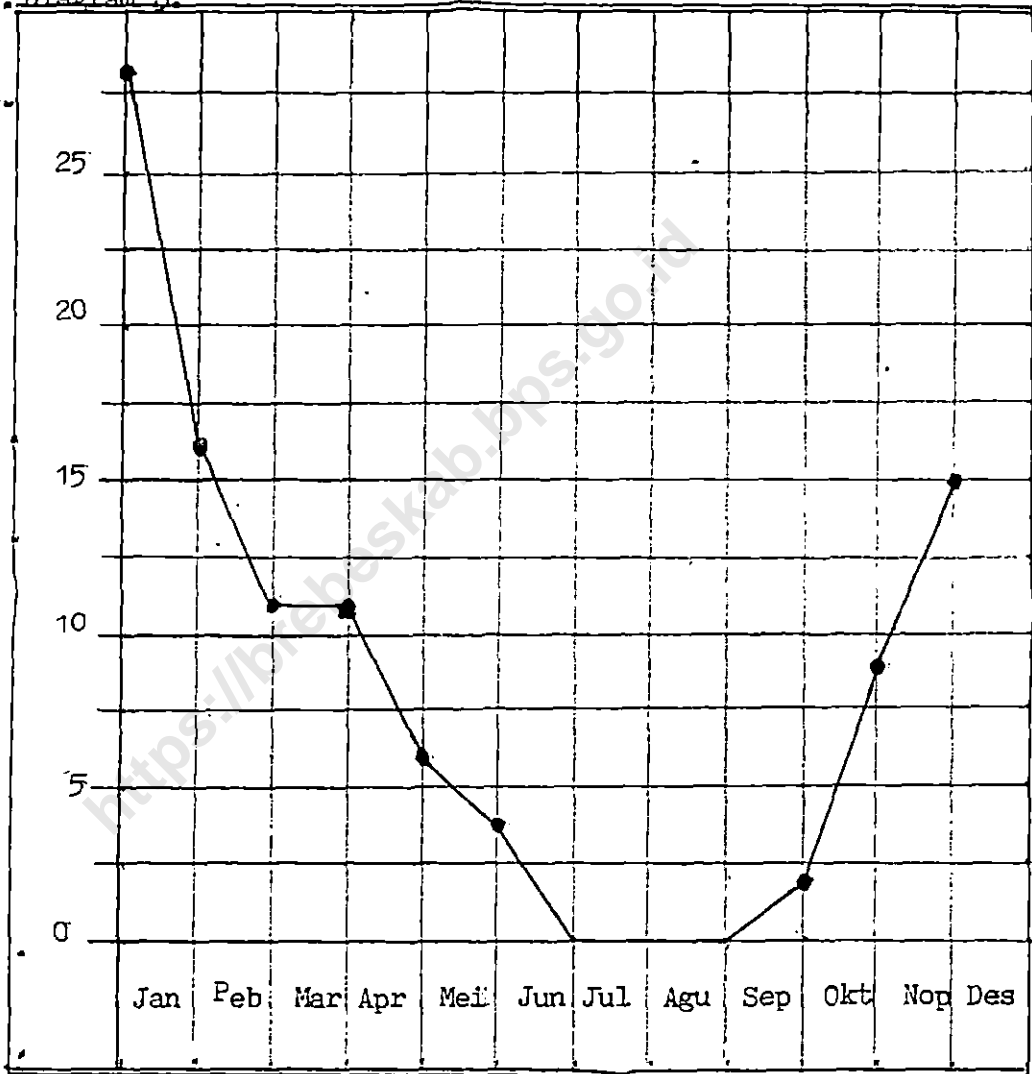
Diagram 2. TAHUN 1991.



Sumber data: PU Si. Malahayati & Pemali
Hilir

GRAFIK BANYAKNYA HARI HUJAN DI KEC.
KETANGGUNGAN KAB. DATI II BREBES TH. 1991.

Diagram 3.



Sumber data: PU Si. Malahayu & Pemali hilir.



BAB. II
PEMERINTAHAN

<https://brebeskab.bps.go.id/>

JUMLAH BALAI DESA, KANTOR DESA DAN KLASIFIKASI DESA DI KEC. KETANGGUNGAN KAB. DATI II
BREBES TAHUN 1991.

Tabel II.1.

D e s a	Balai desa	Kantor desa	Klasifikasi desa		
			Swadaya	Swakarya	Swasembada
1	2	3	4	5	6
1.Jemasih	1	1	-	-	1
2.Ciseureuh	1	1	-	-	1
3.Sindangjaya	1	1	-	-	1
4.Pamedaran	1	1	-	-	1
5.Cikeusal kdl	1	1	-	-	1
6.Cikeusal lor	1	1	-	-	1
7.Euara	1	1	-	-	1
8.Karangbandung	1	1	-	-	1
9.Baros	1	1	-	-	1
10.Kubangsari	1	1	-	-	1
11.Tanggungsari	1	1	-	-	1
12.Kubangjati	1	1	-	-	1
13.Dukuhbadag	1	1	-	-	1
14.Kubangwungu	1	1	-	-	1
15.Dukuhtengah	1	1	-	-	1
16.Ketanggungan	1	1	-	-	1
17.Ciduwet	1	1	-	-	1
18.Bulkakelor	1	1	-	-	1
Jumlah	18	18	-	-	18

Sumber data: Monografi desa.

LUAS TANAH BENGKOK P.DESA DAN TANAH KAS DESA
DI KEC. KETANGGUNGAN KAB. DATI II BREBES
TAHUN 1991.

Tabel II.2.

D e s a	tm bengkok P.desa			tm Kas desa		
	Sawah	Kering	Tambak /kolam	Sawah	Kering	Tambak /kolam
1	2	3	4	5	6	7
1.Jemasih	-	-	-	-	2	-
2.Ciseureuh	-	-	-	-	-	-
3.Sindangjaya	-	-	-	-	-	-
4.Pamedaram	-	-	-	-	-	-
5.Cikesal kdl	-	-	-	-	-	-
6.Cikeusal lor	-	-	-	-	-	-
7.Buara	-	-	-	-	-	-
8.Karangbandung	82	-	-	-	-	-
9.Baros	5	-	-	-	-	-
10.Kubangsari	32	-	-	-	-	-
11.Kubangjati	4	-	-	-	-	-
12.Tanggung Sari	8	-	-	-	-	-
13.Dukuhbadag	5	-	-	-	-	-
14.Kubangwungu	9	-	-	-	-	-
15.Dukuhtengah	21	-	-	-	-	-
16.Ketanggungan	66	-	-	4	-	-
17.Ciduwet	11	-	-	5	-	-
18.Bulakelor	30	-	-	1	-	-
Jumlah	273	-	-	10	2	-

Sumber data: Kantor Kec.

JUMLAH KEPALA DESA DAN PERANGKAT DESA DI
KEC. KETANGGUNGAN KAB. DATI II BREBES
TAHUN 1991.

Tabel II.3.

Desa	Kepala desa	Sekret. desa	Kaur. Pmtj. Pmtj.	Kaur. Bang	Kaur. Kesra
1	2	3	4	5	6
1. Jemasih	1	1	1	1	1
2. Ciseureuh	1	1	1		1
3. Sindangjaya	1	1	1	1	1
4. Pamedaran	1	1	1	1	1
5. Cikeusal kdl	1	1	—	1	1
6. Cikeusal lor	1	1	—	—	1
7. Buara	1	1	1	—	1
8. Karangbandung	1	1	1	1	1
9. Baros	1	1	1	1	1
10. Kubangsari	1	1	1	1	1
11. Kubangjati	1	1	1	1	1
12. Tanggungsari	1	1	1	1	1
13. Dukuhbadag	1	—	—	—	1
14. Kubangwangu	1	1	1	—	1
15. Dukuh tengah	1	1	1	1	1
16. Ketanggungan	1	1	1	1	1
17. Ciduwet	1	1	1	1	1
18. Bulakelor	1	1	1	1	1
Jumlah	18	17	15	13	18

dilanjutkan.....

Lanjutan.


D e s a	Kaur. Umum	Kaur. Keu.	Kepala dusun	Pemb.ur Pemrthn	Pemb.ur. Bang
1	7	8	9	10	11
1.Jemasih	1	1	4	-	-
2.Ciseureuh	1	1	3	-	-
3.Sindangjaya	-	1	3	-	-
4.Pamedaran	-	1	3	-	-
5.Cikeusal kdl	1	1	3	-	-
6.Cikeusal lor	1	1	2	-	-
7.Buara	-	1	5	-	1
8.Karangbandung	1	1	2	1	-
9.Baros	1	1	4	1	2
10.Kubaggsari	1	1	4	1	1
11.Kubangjati	1	-	2	-	-
12.Tanggungsari	1	1	1	-	-
13.Dukuhbadag	-	1	3	1	1
14.Kubangwungu	1	1	2	-	-
15.Dukuhtengah	1	1	5	-	-
16.Ketanggungan	1	1	7	1	-
17.Ciduwet	-	1	2	-	-
18.Bulakelor	1	1	2	-	-
Jumlah	13	17	57	5	5

dilanjutkan....

Lanjutan.

Desa	Pemb.ur Kesra	Pemb.ur Umum	Pemb.ur Keu.	pemb.Ka dus	Jumlah
1	12	13	14	15	16
1. Jemasih	1	-	1	3	16
2. Ciseureuh	-	-	-	2	11
3. Sindangjaya	-	-	-	-	9
4. Pamedaran	-	-	-	-	9
5. Cikeusal kdl	-	-	-	3	12
6. Cikeusal lor	1	-	-	1	9
7. Buara	1	-	-	6	18
8. Karangbandung	-	1	-	-	11
9. Baros	2	1	-	-	17
10. Kubangsari	1	1	-	-	15
11. Kubangjati	-	-	-	2	10
12. Tanggungsari	-	-	-	-	8
13. Dukuhbadag	1	1	-	-	10
14. Kubangwungu	-	-	-	5	13
15. Dukuhtengah	-	-	-	6	18
16. Ketanggungam	1	-	-	16	32
17. Ciduwet	-	-	-	-	8
18. Bulakelor	1	1	-	1	12
Jumlah.	9	5	1	45	238

Sumber data: Kant. Kec.



BAB. III

PENDUDUK DAN ANGKATAN KERJA

<https://brebeskab.bps.go.id>

JUMLAH PENDUDUK WNI DAN WNA DI KEC.
KETANGGUNGAN KAB. DATI LE BREBES AKHIR
TAHUN 1991.

Tabel III.1.

D e s a	W N I		W N A		Jumlah L+F
	L	P	L	P	
1	2	3	4	5	6
1. Jemasih	2823	2902	-	-	5725
2. Ciseuruh	1514	1436	-	-	2950
3. Sindangjaya	1836	1912	-	-	3748
4. Pamedaran	1844	1986	-	-	3830
5. Cikeusal kdl	2427	2408	-	-	4835
6. Cikeudal lor	1921	2010	-	-	3931
7. Buara	4812	4881	-	-	9693
8. Karangbandung	1879	1971	-	-	3850
9. Baros	4187	4318	-	-	8505
10. Kubangsari	2969	3169	-	-	6138
11. Kubangjati	2224	2247	-	-	4471
12. Tanggungsari	598	629	-	-	1227
13. Dukuhbadag	1253	1359	-	-	2612
14. Kubangwungu	3106	3288	-	-	6394
15. Dukuhtengah	4395	4765	6	5	9171
16. Ketanggungan	14090	14932	1	-	29023
17. Ciduwet	1949	2031	-	-	3980
18. Bulakelor	2822	2979	-	-	5801
Jumlah	56649	59223	7	5	115884

Sumber data: Reg. Penduduk.

JUMLAH PENDUDUK WNA MENURUT KEBANGSAAN-
NYA DI KEC. KETANGGUNGAN KAB. DATI II BREBES
TAHUN 1991.

Tabel III.2.

Desa	C i n a :		Lainnya		Jumlah L+F
	L	P	L	P	
1	2	3	4	5	6
1. Jemasih	-	-	-	-	-
2. Ciseuruh	-	-	-	-	-
3. Sindangjaya	-	-	-	-	-
4. Pamedaran	-	-	-	-	-
5. Cikeusal kdl	-	-	-	-	-
6. Cikeusal lor	-	-	-	-	-
7. Buara	-	-	-	-	-
8. Karangbadung	-	-	-	-	-
9. Baros	-	-	-	-	-
10. Kubangsari	-	-	-	-	-
11. Kubangjati	-	-	-	-	-
12. Tanggungsari	-	-	-	-	-
13. Dukuhbadag	-	-	-	-	-
14. Kubangwungu	-	-	-	-	-
15. Eukuhtengah	6	5	-	-	11
16. Ketanggungan	1	-	-	-	1
17. Ciduwet	-	-	-	-	-
18. Bulakelor	-	-	-	-	-
Jumlah	7	5	-	-	12

Sumber data: Monografi desa.

JUMLAH PENDUDUK KETURUNAN ASING DI KEC.
KETANGGUNGAN KAB. DATI II BREBES
TAHUN 1991.

Tabel III.3.

D e s a	C i n a		Lainnya		Jumlah
	L	P	L	P	L+P
1	2	3	4	5	6
1.Jemasih	-	-	-	-	-
2.Ciseureuh	-	-	-	-	-
3.Sindangjaya	-	-	-	-	-
4.Pamedaran	-	-	-	-	-
5.Cikeusal kdl	-	-	-	-	-
6.Cikeusal lor	-	-	-	-	-
7.Buara	-	-	-	-	-
8.Karangbandung	-	-	-	-	-
9.Baros	-	-	-	-	-
10.Kubangsari	-	-	-	-	-
11.Kubangsari	-	-	-	-	-
12.Kanggungsari	-	-	-	-	-
13.Dukuhbadag	1	-	-	-	1
14.Kubangwungu	-	-	-	-	-
15.Dukuhtengah	25	33	19	20	97
16.Ketanggungan	18	18	71	90	197
17.Ciduwet	-	-	-	-	-
18.Bulakelor	-	-	-	-	-
Jumlah	44	51	90	110	295

Sumber data: Monografi desa.

JUMLAH PENDUDUK DEWASA & ANAK-ANAK DI KEC.
KETANGGUNGAN KAB. DATI II BREBES TAHUN
1991.

Tabel III.4.

D e s a	Dewasa		Anak - anak		Jumlah L+P
	L	P	L	P	
1	2	3	4	5	6
1. Jemasih	1706	1703	1117	1199	5725
2. Ciseureuh	1039	994	475	442	2950
3. Sindangjaya	911	974	925	938	3748
4. Pamedaran	1206	1289	638	697	3830
5. Cikeusal kdl	1405	1342	1022	1066	4835
6. Cikeusal lor	1268	1312	653	698	3931
7. Buara	3123	3137	1689	1744	9693
8. Karangbandung	1001	1075	878	896	3850
9. Baros	2599	2734	1588	1584	8505
10. Kubangsari	1884	2046	1085	1123	6138
11. Kubangjati	1273	1392	951	855	4471
12. Tanggungsari	328	354	270	275	1227
13. Dukuhbadag	703	814	550	545	2612
14. Kubangwungu	1466	1659	1640	1629	6394
15. Dukuhtengah	2735	2723	1666	1847	9171
16. Ketanggungan	7684	8667	6407	6265	29023
17. Ciduwet	1111	1333	838	698	3980
18. Bulakelor	1676	1839	1146	1140	5801
Jumlah	33118	35587	23538	23641	115884

Sumber data: Reg. Penduduk.

JUMLAH PENDUDUK DESA DALAM KELOMPOK UMUR &
KELAMEN DI KEC. KETANGGUNGAN KAB. DATI II BREBES
AKHIR TAHUN 1991.

Tabel III.5.

Desa	0 - 4			5 - 9		
	L	P	Jumlah	L	P	Jumlah
1	2	3	4	5	6	7
1. Jemasih	404	433	837	349	409	758
2. Ciseureuh	209	195	404	140	136	276
3. Sindangjaya	453	488	941	282	268	550
4. Pamedaran	231	251	482	257	219	476
5. Cikeusal kdl	465	514	979	298	295	593
6. Cikeusal lor	251	270	521	212	232	444
7. Buara	615	620	1235	579	608	1187
8. Karangbandung	467	447	914	205	251	456
9. Baros	595	591	1186	539	545	1084
10. Kubangsari	525	527	1052	293	310	603
11. Kubangjati	310	295	605	346	302	648
12. Tanggungsari	119	129	248	89	86	175
13. Dukuhbadag	203	189	392	167	183	350
14. Kubangwungu	921	853	1774	312	450	762
15. Dukuh tengah	547	601	1148	635	672	1307
16. Ketanggungan	2569	2543	5112	2088	2169	4257
17. Ciduwet	347	247	594	242	205	447
18. Bulakelor	366	378	744	401	407	808
Jumlah	9597	9571	19168	7434	7747	15181

dilanjutkan....

Lanjutan.

Desa:	10 - 14			15 - 19		
	L	P	Jumlah	L	P	Jumlah
1	8	9	10	11	12	13
1. Jemasih	364	357	721	291	322	613
2. Ciseureuh	126	111	237	151	132	283
3. Sindangjaya	190	182	372	151	159	310
4. Pamedaran	150	227	377	230	130	360
5. Cikeusal kdl	259	257	516	188	185	373
6. Cikeusal lor	190	196	386	188	163	351
7. Buara	495	516	1011	400	405	805
8. Karangbandung	206	198	404	225	226	451
9. Baros	454	448	902	519	423	942
10. Kubangsari	267	286	553	258	286	544
11. Kubangjati	295	258	553	214	206	420
12. Tanggungsari	62	60	122	55	62	117
13. Dukuhbadag	180	173	353	116	138	254
14. Kubangwungu	407	326	733	339	337	676
15. Dukuh tengah	484	574	1058	354	420	774
16. Ketanggungan	1750	1553	3303	1126	1276	2402
17. Ciduwet	249	246	495	251	240	491
18. Bulakelor	379	355	734	239	250	489
Jumlah.	6507	6323	12830	5295	5360	10655

dilanjutkan....

Lanjutan.

D e s a	20 - 24			25 - 29		
	L	P	Jumlah	L	P	Jumlah
1	14	15	16	17	18	19
1. Jemasih	268	274	542	250	268	518
2. Ciseureui	144	141	285	164	153	317
3. Sindangjaya	146	153	299	110	110	220
4. Pamedaran	179	206	385	160	209	369
5. Cikeusal kdl	153	177	330	154	153	307
6. Cikeusal lor	143	165	308	141	165	306
7. Buara	381	372	753	406	435	841
8. Karangbandung	209	207	415	271	212	483
9. Baros	254	361	615	321	419	740
10. Kubangsari	298	329	627	266	288	554
11. Kubangjati	168	175	343	142	200	342
12. Tanggungsari	51	52	103	55	67	122
13. Dukuhbadag	89	126	215	87	87	174
14. Kubangwungu	289	381	670	372	174	546
15. Dukuh tengah	333	375	708	330	367	697
16. Ketanggungan	1079	1192	2271	1055	1326	2381
17. Ciduwet	235	254	489	224	250	474
18. Bulakelor	185	216	401	181	272	453
Jumlah	4604	5156	9760	4689	5155	9844

dilanjutkan...

Lanjutan.

D e s a	30 - 39			40 - 49		
	L	P	Jumlah	L	P	Jumlah
1	20	21	22	23	24	25
1. Jemasih	311	285	596	279	214	493
2. Ciseureuh	154	144	298	136	152	288
3. Sindangjaya	209	202	411	183	203	386
4. Pamedaran	226	260	486	192	201	393
5. Cikeusal kdl	318	292	610	224	183	407
6. Cikeusal lor	286	304	590	250	240	490
7. Buara	679	694	1373	478	476	954
8. Karangbandung	165	182	347	59	129	188
9. Baros	511	449	960	413	441	854
10. Kubangsari	258	295	553	287	308	595
11. Kubangjati	284	279	563	200	250	450
12. Tanggungsari	53	63	116	50	56	106
13. Dukunbadag	131	156	287	108	133	241
14. Kubangwungu	173	364	537	165	203	368
15. Dukuntengah	562	593	1155	535	512	1047
16. Ketanggungan	1146	1281	2427	1166	1212	2378
17. Ciduwet	178	222	400	141	282	423
18. Bulake lor	434	423	857	260	254	514
Jumlah	6078	6488	12566	5126	5449	10575

dilanjutkan....

Lanjutan.

D e s a	50 - 59			60 +		
	L	P	Jumlah	L	P	Jumlah
1	26	27	28	29	30	31
1.Jemasih	173	182	355	134	158	292
2.Ci-seureuh	137	129	266	153	143	296
3.Sindangjaya	100	130	230	12	17	29
4.Pamedaran	86	163	249	133	120	253
5.Cikeusal kdl	209	193	402	159	159	318
6.Cikeusal lor	175	156	331	85	119	204
7.Buara	441	353	794	338	402	740
8.Karangbandung	40	69	109	32	50	82
9.Baros	313	444	757	268	197	465
10.Kubangsari	257	275	532	260	265	525
11.Kubangjati	138	125	263	127	157	284
12.Tanggunghati	57	48	105	7	6	13
13.Dukuhbadag	104	98	202	68	76	144
14.Kubangwungu	78	128	206	50	72	122
15.Dukuhtengah	453	471	924	168	185	353
16.Ketanggungan	1114	1233	2347	998	1147	2145
17.Ciduwet	69	70	139	13	15	28
18.Bulakelor	290	310	600	87	114	201
Jumlah	4234	4577	8811	3092	3402	6494

dilanjutkan....

lanjutan.

Desa	Jumlah		
	Laki-laki	Perempuan	L+P
1	32	33	34
1. Jemasih	2.823	2.902	5.725
2. Ciseureuh	1.514	1.436	2.950
3. Sindangjaya	1.836	1.912	3.748
4. Pamedaran	1.844	1.986	3.830
5. Cikeusal kdl	2.427	2.408	4.835
6. Cikeusal ler	1.921	2.010	3.931
7. Buara	4.812	4.881	9.693
8. Karangbandung	1.879	1.971	3.850
9. Baros	4.187	4.318	8.505
10. Kubangsari	2.969	3.169	6.138
11. Kubangjati	2.224	2.247	4.471
12. Tanggungsari	598	629	1.227
13. Dukuhbadag	1.253	1.359	2.612
14. Kubangwung	3.106	3.288	6.394
15. Dukuh tengah	4.401	4.770	9.171
16. Ketanggungan	14.091	14.932	29.023
17. Ciduwet	1.949	2.031	3.980
18. Bulakeler	2.822	2.979	5.001
Jumlah	56.656	59.228	115.884

Sumber data: Menografi desa.

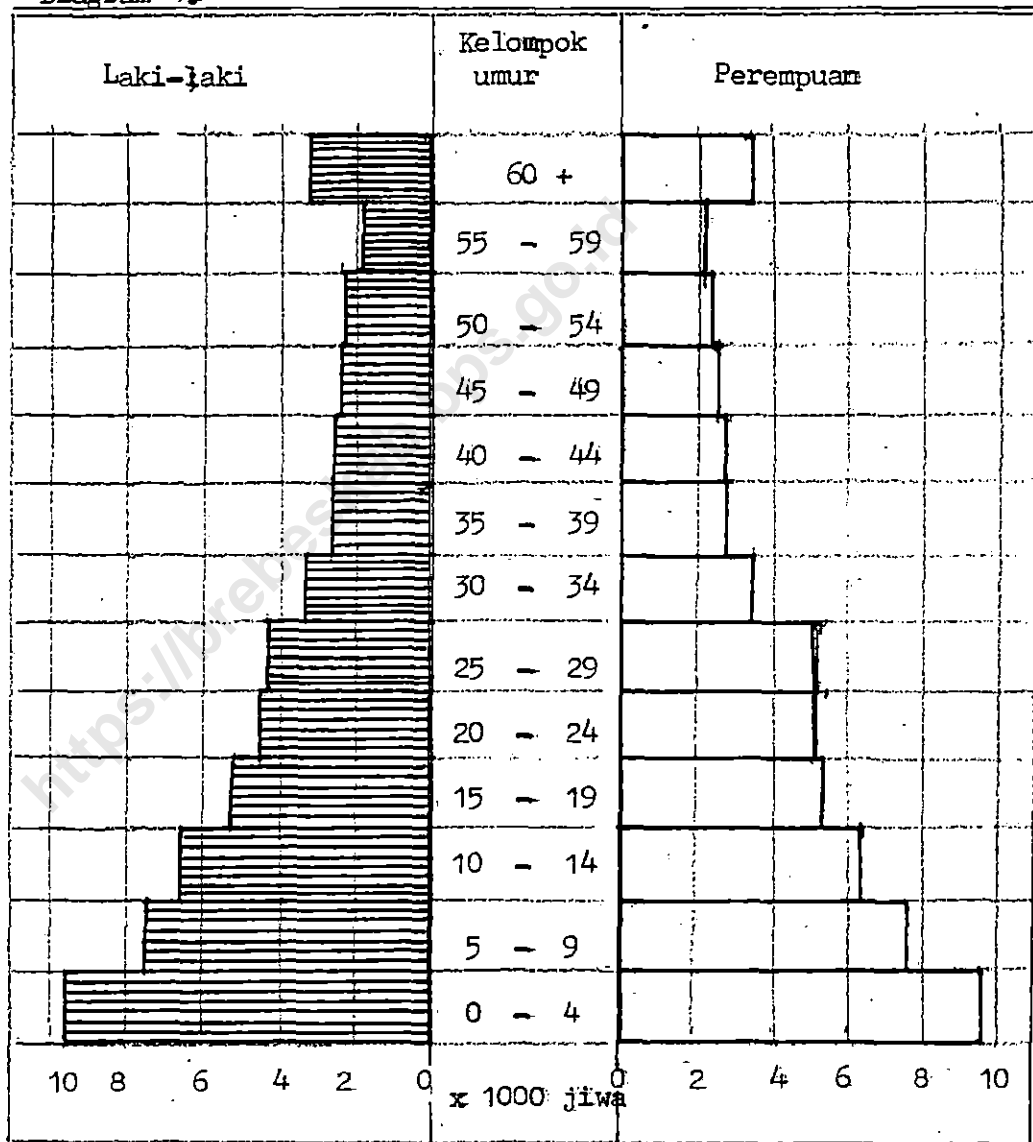
JUMLAH PENDUDUK MENURUT KELOMPOK UMUR & KE-
LAMIN DI KEC. KETANGGUNGAN KAB. DATI II
BREBES TAHUN 1991.

Tabel III.6.

Kelompok umur	Laki-laki	Perempuan	Jumlah
1	2	3	4
1. 0 - 4	9.597	9.571	19.168
2. 5 - 9	7.434	7.747	15.181
3. 10 - 14	6.507	6.323	12.830
4. 15 - 19	5.295	5.360	10.655
5. 20 - 24	4.604	5.156	9.760
6. 25 - 29	4.689	5.155	9.844
7. 30 - 34	3.299	3.548	6.847
8. 35 - 39	2.779	2.940	5.719
9. 40 - 44	2.678	2.844	5.542
10. 45 - 49	2.448	2.605	5.053
11. 50 - 54	2.322	2.520	4.842
12. 55 - 59	1.912	2.057	3.969
13. 60 +	3.092	3.402	6.494
Jumlah	56.656	59.228	115.884

PIRAMIDA PENDUDUK KEC. KETANGGUNGAN
KABUPATEN DATI II BREBES
TH. 1991.

Diagram 4.



Sumber data: Monografi desa.

JUMLAH KELAHIRAN DAN KEMATIAN PENDUDUK
KEC. KETANGGUNGAN KAB. DATI II BREBES
DALAM TAHUN 1991.

Tabel III.7.

D e s a	Kelahiran			Kematian		
	L	P	Jumlah	L	P	Jumlah
1	2	3	4	5	6	7
1.Jemasih	34	28	62	12	10	22
2.Cisecureuh	12	13	25	10	7	17
3.Sindangjaya	24	34	58	18	9	27
4.Pamedaran	23	28	51	11	8	19
5.Cikesal kdl	23	31	54	14	20	34
6.Cikeusal ler	49	43	92	29	23	52
7.Buara	110	98	208	47	45	92
8.Karangbandung	26	24	50	25	25	50
9.Bares	73	40	113	44	34	78
10.Kubangsari	69	64	133	20	16	36
11.Kubangjati	24	27	51	21	23	44
12.Tanggung Sari	8	6	14	6	5	11
13.Dukuhbadag	18	10	28	10	11	21
14.Kubangwungu	46	48	94	22	19	41
15.Dukuhtengah	24	18	42	46	40	86
16.Ketanggungan	157	157	314	160	152	312
17.Ciduwet	20	19	39	9	19	28
18.Bulakeler	24	18	42	35	21	56
Jumlah	764	706	1.470	539	487	1046

Sumber data: Monografi desa.

JUMLAH PERPINDAHAN DAN PENDATANG PENDUDUK
DI KEC. KETANGGUNGAN KAB. DATI II BREBES
DALAM TAHUN 1991.

Tabel III.8.

D e s a	Perpindahan			Pendatang		
	L	P	Jumlah	L	P	Jumlah
1	2	3	4	5	6	7
1. Jemasih	13	14	27	2	2	4
2. Guscureuh	-	-	-	1	-	1
3. Sindangjaya	2	-	2	-	-	-
4. Pamedaran	-	-	-	-	-	-
5. Cikeusal kdl	1	-	1	3	-	3
6. Cikeusal ler	1	-	1	-	-	-
7. Buara	-	-	-	4	-	4
8. Karangbandung	-	-	-	50	69	119
9. Bares	22	8	30	16	-	16
10. Kubangsari	-	1	1	-	-	-
11. Kubangjati	2	-	2	-	-	-
12. Tanggungsari	5	5	10	3	-	3
13. Dukuhbadag	18	-	18	21	9	30
14. Kubangwungu	-	6	6	-	-	-
15. Dukuhbadag	22	49	71	6	-	-
16. Ketanggungan	87	-	87	23	20	43
17. Ciduwet	12	-	12	16	1	17
18. Bulakelcer	10	-	10	5	3	8
Jumlah	195	83	278	150	110	260

Sumber data: Menografi desa.

JUMLAH NIKAH, TALAK, CRAI DAN RUJUK
DI KEC. KETANGGUNGAN KAB. DATI II BREBES
DALAM TAHUN 1991.

Tabel III.9

Desa	Nikah	Talak	Serai	Rujuk
1	2	3	4	5
1. Jemasih	89	-	-	-
2. Giseureuh	39	-	-	-
3. Sindangjaya	41	-	-	-
4. Pamedaran	37	2	-	-
5. Gikeusal RdL	61	-	-	-
6. Gikeusal ler	50	-	-	-
7. Buara	141	-	-	-
8. Karangbandung	43	-	-	-
9. Baros	82	1	-	1
10. Kubangsari	70	-	-	-
11. Kubangjati	45	-	-	-
12. Tanggungsari	26	-	-	-
13. Dukuhbadag	25	-	-	-
14. Kubangwungu	80	-	-	-
15. Dukuhtengah	77	-	-	1
16. Ketanggungan	258	3	-	-
17. Ciduwet	52	-	-	-
18. Bulakeler	51	-	-	-
Jumlah	1220	6	-	2

Sumber data: KUA Kecamatan.

MATAPENCAHARIAN PENDUDUK (BAGI UMUR 10 TH. KE-
 ATAS DE KEC. KETANGGUNGAN KAB. DATI II
 BREBES AKHIR TAHUN 1991.

Desa	Petani Sendi- ri	Buruh tani	Mela- yan	Pengu- saha	Buruh Indus- tri	Buruh Bangu- nan
1	2	3	4	5	6	7
1. Jemasih	1578	2421	-	-	-	47
2. Ciseureuh	2063	138	-	-	-	-
3. Sindangjaya	700	25	-	-	8	615
4. Pamedaran	1892	200	-	200	-	16
5. Cikeusal kdl	857	90	-	-	14	29
6. Cikeusal lor	1832	22	-	2	-	249
7. Buara	2424	3221	-	-	-	28
8. Karangbandung	725	450	-	-	-	206
9. Baros	787	4344	-	29	93	135
10. Kubangsari	853	2614	-	-	20	315
11. Kubangjati	258	1643	-	-	206	23
12. Tanggungsari	212	391	1	7	19	9
13. Dukuhbadag	255	635	-	-	25	30
14. Kubangwungu	675	725	-	339	116	312
15. Dukuh tengah	672	2624	-	116	151	579
16. Ketanggungan	3111	3925	4	117	376	395
17. Ciduwet	1163	1150	-	1	4	15
18. Bulakelor	815	3002	-	4	24	40
Jumlah.	20872	27690	5	815	1056	2852

dilanjutkan....

Lanjutan.

Desa	Pedagang	Pengangkutan	Peg. Negeri Sip/Abri	Pensiunan	Lain-lain	Jumlah
1	8	9	10	11	12	13
1. Jemasih	25	-	45	4	-	4120
2. Ciseureuh	25	-	27	4	11	2268
3. Sindangjaya	15	1	30	-	657	2051
4. Pamedaran	20	-	-	-	164	2472
5. Cikeusal kdl	20	10	26	5	2134	3185
6. Cikeusal lor	25	3	16	2	354	2505
7. Buara	30	30	30	40	59	5862
8. Karangbandung	10	-	4	2	-	1206
9. Baros	312	17	53	7	429	6206
10. Kubangsari	204	8	14	2	116	4146
11. Kubangjati	503	39	29	4	312	3017
12. Tanggungsari	3	9	6	1	70	728
13. Dukuhbadag	110	2	16	3	-	1076
14. Kubangwungu	35	24	16	4	12	2258
15. Dukuh tengah	887	200	117	42	1236	6624
16. Ketanggungan	4106	276	270	273	605	13528
17. Ciduwet	506	-	15	2	70	2926
18. Bulakelor	40	35	18	7	8	3993
Jumlah	6876	654	732	402	6237	68191

Sumber data: Monografi desa.

KEPADATAN PENDUDUK/KM², RATA-RATA JIWA/KK
DI KEC. KETANGGUNGAN KAB. DATI II BREBES
TAHUN 1991.

Desa	Luas desa (km ²)	Jumlah Penduduk	Kepadatan jiwa/Km ²	Jumlah KK	Rata-2 jiwa/KK
1	2	3	4	5	6
1. Jemasih	12,23	5725	468	1328	4,3
2. Ciseureuh	17,88	2950	165	777	3,8
3. Sindangjaya	3,40	3748	1102	918	4,1
4. Pamedaran	20,50	3830	187	877	4,4
5. Cikeusal kdl	9,58	4835	505	1200	4,0
6. Cikeusal lor	7,37	3931	533	1048	3,8
7. Buara	18,33	9693	529	2486	3,9
8. Karangbandung	3,52	3850	1094	850	4,5
9. Baros	7,76	8505	1096	1796	4,7
10. Kubangsari	12,11	6138	507	1314	4,7
11. Kubangjati	1,64	4471	2726	902	5,0
12. Tanggungsari	0,79	1227	1553	344	3,6
13. Dukuhbadag	1,03	2612	2536	561	4,7
14. Kubangwungu	5,57	6394	1148	1376	4,6
15. Dukuhtengah	4,67	9171	1964	2129	4,3
16. Ketanggungan	11,23	29023	2584	6322	4,6
17. Ciduwet	1,59	3980	2503	1009	3,9
18. Bulakelor	9,87	5801	588	1369	4,2
Jumlah	149,07	115884	777	26606	4,4

Sumber data: ¹¹ monografi desa.



BAB. IV
S O S I A L

<https://brebeskab.bps.go.id>

JUMLAH SEKOLAH, GURU DAN MURID TK & SD DI
KEG. KETANGGUNGAN KAB. DATI II BREBES
TAHUN 1991.

Tabel IV.1.

Desa	T K			S D		
	Sek.	Guru	Murid	Sek.	Guru	Murid
1	2	3	4	5	6	7
1. Jemasih	-	-	-	3	14	526
2. Ciseureuh	-	-	-	2	12	308
3. Sindangjaya	-	-	-	2	7	198
4. Pamadaran	-	-	-	3	14	493
5. Cikeusal kdl.	1	2	25	2	12	278
6. Cikeusal ler	-	-	-	3	13	313
7. Busra	-	-	-	5	28	1039
8. Karangbandung	-	-	-	2	13	475
9. Bares	1	1	40	4	26	1008
10. Kubangsari	1	2	10	3	19	712
11. Kubangjati	1	2	34	3	26	866
12. Tanggungsari	-	-	-	1	7	200
13. Dukuhbadag	-	-	-	1	6	105
14. Kubangwungu	1	2	15	2	16	506
15. Dukuhtengah	1	2	14	4	33	1014
16. Ketanggungan	3	7	39	13	106	3464
17. Ciduwet	-	-	-	2	17	776
18. Bulakeler	1	1	10	3	21	827
Jumlah	10	19	187	58	390	13108

Sumber data: Dinas P&K Kec.

JUMLAH SEKOLAH, GURU DAN MURID SMP & SMA
DI KEC. KETANGGUNGAN KAB. DATI II BREBES
TAHUN 1991.

Tabel IV.2.

D e s a	S M P			S M A		
	Sek.	Guru	Murid	Sek.	Guru	Murid
1	2	3	4	5	6	7
1. Jemasih	-	-	-	-	-	-
2. Ciseureuh	-	-	-	-	-	-
3. Sindangjaya	-	-	-	-	-	-
4. Pamedaran	-	-	-	-	-	-
5. Cikeusal kdl.	-	-	-	-	-	-
6. Cikeusal lor	-	-	-	-	-	-
7. Buara	-	-	-	-	-	-
8. Karangbandung	-	-	-	-	-	-
9. Baros	1	21	72	-	-	-
10. Kubangsari	-	-	-	-	-	-
11. Kubangjati	-	-	-	-	-	-
12. Tanggungsari	-	-	-	-	-	-
13. Dukuhbadag	-	-	-	-	-	-
14. Kubangwungu	-	-	-	-	-	-
15. Dukuh tengah	-	-	-	-	-	-
16. Ketanggungan	3	62	1061	1	17	96
17. Ciduwet	-	-	-	-	-	-
18. Bulakelor	-	-	-	-	-	-
Jumlah	4	83	1113	1	17	96

Sumber data:
Sekolah ybs.

JUMLAH SEKOLAH, GURU DAN MURID MI & M TS.
DI KEC. KETANGGUNGAN KAB. DATI II BREBES
TAHUN 199 .

Tabel IV.3.

D e s a	Madr. Ibtidaiyah			Madr. Tsanawiyah		
	Sek.	Guru	Murid	Sek.	Guru	Murid
1	2	3	4	5	6	7
1. Jemasih:	-	-	-	-	-	-
2. Ciseureuh	-	-	-	-	-	-
3. Sindangjaya	2	7	310	-	-	-
4. Pamedaran	-	-	-	-	-	-
5. Cikeusal kdl	2	10	405	1	18	85
6. Cikeusal lor	1	7	135	-	-	-
7. Buara	-	-	-	-	-	-
8. Karangbandung	-	-	-	-	-	-
9. Baros	1	6	255	-	-	-
10. Kubangsari	1	4	74	-	-	-
11. Kubangjati	-	-	-	-	-	-
12. Tanggungsari	-	-	-	-	-	-
13. Dukuhbadag	1	4	124	-	-	-
14. Kubangwungu	2	10	431	-	-	-
15. Dukuh tengah.	1	7	187	-	-	-
16. Ketanggungan	7	38	1236	1	13	81
17. Ciduwet	-	-	-	-	-	-
18. Bulakelor	-	-	-	-	-	-
Jumlah	18	93	3157	2	31	166

Sumber data: Reg. Perd. Non P&K.

JUMLAH SEKOLAH, GURU DAN MURID SMA KEJURUAN
DAN MADR. ALIYAH DI KEC. KETANGGUNGAN KAB. DA-
TI II BREBES TAHUN 1991.

Tabel IV.4.

D e s a	SMA Kejuruan			Madr. Aliyah		
	Sek.	Guru	Murid	Sek.	Guru	Murid
1	2	3	4	5	6	7
1. Jemasih	-	-	-	-	-	-
2. Ciseureuh	-	-	-	-	-	-
3. Sindangjaya	-	-	-	-	-	-
4. Pamedaran	-	-	-	-	-	-
5. Cikeusal kdl	-	-	-	1	14	13
6. Cikeusal lor	-	-	-	-	-	-
7. Buara	-	-	-	-	-	-
8. Karangbandung	-	-	-	-	-	-
9. Baros	1	16	398	-	-	-
10. Kubangsari	-	-	-	-	-	-
11. Kubangjati	-	-	-	-	-	-
12. Tanggungsari	-	-	-	-	-	-
13. Dukuhbadag	-	-	-	-	-	-
14. Kubangwungu	-	-	-	-	-	-
15. Dukuh tengah	-	-	-	-	-	-
16. Ketanggungan	-	-	-	-	-	-
17. Ciduwet	-	-	-	-	-	-
18. Bulakelor	-	-	-	-	-	-
Jumlah	1	16	398	1	14	13

Sumber data: Monografi desa.

PENDUDUK MENURUT PENDIDIKAN (BAGI UMUR 5 th.
KEATAS) DI KEC. KETANGGUNGAN KAB. DATI II
BREBES TAHUN 1991.

Tabel IV.5.

D e s a	Tamat Per- guruan Ti- nggi/Aka- demi	Tamatan SMTA	Tamatan SMTP	Tamatan S D
1	2	3	4	5
1. Jemasih	-	18	12	501
2. Ciseureuh	-	23	14	1602
3. Sindangjaya	4	30	32	766
4. Pamedaran	-	5	20	950
5. Ciekusal kdl	7	66	83	840
6. Cikeusal lor	3	34	47	765
7. Buara	-	35	55	1309
8. Karangbandung	-	-	11	60
9. Baros	35	49	114	4711
10. Kubangsari	2	35	43	3421
11. Kubangjati	-	25	116	645
12. Tanggungsari	1	8	43	245
13. Dukuhbadag	-	50	100	950
14. Kubangwungu	15	64	61	600
15. Dukuhtengah	27	397	676	2988
16. Ketanggungan	41	579	2587	5619
17. Ciduwet	1	30	65	2078
18. Bulakelor	2	27	55	1237
Jumlah	138	1475	4134	29287

dilanjutkan....

Lanjutan.

Desa	Tidak ta- mat SD	Belum ta- mat SD	Tidak Se- kolah	Jumlah
1	6	7	8	9
1. Jemasih	3866	485	6	4888
2. Ciseureuh	-	403	504	2546
3. Sindangjaya	324	483	1168	2807
4. Pamedaran	296	297	1780	3348
5. Sikeusal kdl	720	1109	1031	3856
6. Cikeusal lor	325	815	1421	3410
7. Buara	4063	1736	1260	8458
8. Karangbandung	825	835	1205	2936
9. Baros	544	1514	352	7319
10. Kubangsari	135	840	610	5086
11. Kubangjati	1771	611	698	3866
12. Tanggungsari	223	221	238	979
13. Dukuhbadag	-	500	620	2220
14. Kubangwungu	853	1213	1814	4620
15. Dukuhtengah	1176	1925	834	8023
16. Ketanggungan	2113	4689	8283	23911
17. Ciduwet	27	560	625	3386
18. Bulakelor	1918	996	822	5057
Jumlah	19179	19232	23271	96716

Sumber data: Monografi desa.

JUMLAH GUGUDEPAN DAN ANGGOTA PRAMUKA DI
KEC. KETANGGUNGAN KAB. DATI II BREBES
TAHUN 1991.

Tabel IV.

D e s a	Jumlah Gu gusdepan	Sumber didik		
		Mabigus	-Andalan	Pembina
1	2	3	4	5
1.Jemasih	6	3	-	12
2.Ciseureuh	4	2	-	8
3.Sindangjaya	4	2	-	8
4.Pamedaram	6	3	-	12
5.Cikeusal kdl	8	8	-	16
6.Cikeusal lor	8	8	-	16
7.Buara	10	5	-	20
8.Karangbandung	4	2	-	8
9.Baros	12	6	-	24
10.Kubangsari	8	4	-	16
11.Kubangjati	6	3	-	12
12.Tanggungsari	2	1	-	4
13.Dukuhbadag	2	1	-	4
14.Kubangwungu	6	3	-	12
15.Dukuhtengah	10	5	-	20
16.Ketanggungan	50	25	30	110
17.Ciduwet	4	2	-	8
18.Bulakelor	6	3	-	12
Jumlah	156	86	30	322

dilanjutkan....

Lanjutan.

Desa	Anak didik				Jumlah Pramuka
	Pendega	Penegak	Penggalang	Siaga	
1	2	3	4	5	6
1. Jemasih	-	-	287	352	654
2. Ciiseureun	-	-	158	170	338
3. Sindangjaya	-	-	214	260	484
4. Pamedaran	-	-	216	245	476
5. Cikeusal kd1	-	-	270	356	650
6. Cikeusal lor	-	-	205	229	458
7. Buara	-	-	511	540	1076
8. Karangbandung	-	-	242	256	508
9. Baros	-	120	496	563	1209
10. Kubangsari	-	-	346	358	724
11. Kubangjati	-	-	453	481	949
12. Tanggungsari	-	-	104	118	227
13. Dukunbadag	-	-	112	127	244
14. Kubangwungu	-	-	379	422	816
15. Dukuntengah	-	-	687	788	1500
16. Ketanggungam	-	240	2658	3151	6214
17. Ciduwet	-	-	422	437	869
18. Bulakelor	-	-	402	460	877
Jumlah	-	360	8162	9313	18273

Sumoer data: Kwarran Pramuka kecamatan.

JUMLAH TEMPAT IBADAH PENDUDUK DI KEC.
KETANGGUNGAN KAB. DATI II BREBES
TAHUN 1991.

Tabel IV.7.

Desa	Masjid	Gereja	Kuil	Musholla /Langgar
1	2	3	4	5
1. Jemasih	3	-	-	13
2. Ciseureuh	1	-	-	7
3. Sindangjaya	3	-	-	26
4. Pamedaran	4	-	-	20
5. Cikeusal kdl	2	-	-	24
6. Cikeusal lor	1	-	-	9
7. Buara	2	-	-	13
8. Karangbandung	2	-	-	18
9. Baros	1	-	-	21
10. Kubangsari	1	-	-	20
11. Kubangjati	1	-	-	17
12. Tanggungsari	1	-	-	1
13. Dukuhbadag	2	-	-	23
14. Kubangwungu	1	-	-	24
15. Dukuhtengah	5	-	-	22
16. Ketanggungan	6	-	-	223
17. Ciduwet	1	-	-	9
18. Bulakelor	1	-	-	14
Jumlah	38	-	-	504

Sumber data: Monografi desa.

JUMLAH PEMELUK AGAMA DI KEC. KETANGGUNGAN
KABUPATEN DATI II BREBES TH. 1991.

Tabel IV.8.

D e s a	Islam	KatoLik	Protes- tan	Budha	Hindu
1	2	3	4	5	6
1. Jemasih	5725	-	-	-	-
2. Ciseureuh	2950	-	-	-	-
3. Sindangjaya	3748	-	-	-	-
4. Pamedaran	3830	-	-	-	-
5. Cikeusal kdl	4835	-	-	-	-
6. Cikeusal lor	3931	-	-	-	-
7. Buara	9693	-	-	-	-
8. Karangbandung	3850	-	-	-	-
9. Baros	8504	1	-	-	-
10. Kubangsari	6137	1	-	-	-
11. Kubangjati	4471	-	-	-	-
12. Tanggungsari	1227	-	-	-	-
13. Dukuhbadag	2612	-	-	-	-
14. Kubangwungu	6394	-	-	-	-
15. Dukuhbadag	9080	33	2	47	9
16. Ketanggungan	28972	4	28	19	-
17. Ciduwet	3980	-	-	-	-
18. Bulakelor	5800	1	-	-	-
Jumlah	115739	40	30	66	9

Sumber data: Monografi desa.

BANYAKNYA SARANA KESEHATAN YANG ADA DI
KEC. KETANGGUNGAN KAB. DATI II BREBES
TAHUN 1991.

Tabel IV.9.

D e s a	Rumah bersalin:		BKIA/Pos Kesehat- an/Kli- nik	Puskesmas	
	Juml.	t.tdr.		juml.	t.tdr.
1	2	3	4	5	6
1. Jemasih	-	-	-	1	1
2. Ciseureuh	-	-	-	-	-
3. Sindangjaya	-	-	-	-	-
4. Pamedaran	-	-	3	-	-
5. Cikeusal kdl	-	-	-	1	2
6. Cikeusal lor	-	-	-	-	-
7. Buara	-	-	-	-	-
8. Karangoandung	-	-	-	-	-
9. Baros	-	-	-	1	-
10. Kubangsari	-	-	-	-	-
11. Kubangjati	-	-	-	-	-
12. Tanggungsari	-	-	-	-	-
13. Dukuhadag	-	-	-	-	-
14. Kubangwungu	-	-	-	4	-
15. Dukuhtengah	-	-	-	-	-
16. Ketanggungan	1	4	2	3	11
17. Ciduwet	-	-	-	-	-
18. Bulakelor	-	-	-	-	-
Jumlah	1	4	5	7	14

dilanjutkan.....

Lanjutan.

Desa:	Dokter	Perawat	Bidan	Dukun bayil	Jamban keluarga
1	7	8	9	10	11
1. Jemasih	-	-	1	6	-
2. Ciseuruh	-	-	-	3	-
3. Sindangjaya	-	-	-	4	-
4. Pamedaran	-	-	-	5	1
5. Cikeusal kidl	-	2	2	4	30
6. Cikeusal lor	-	-	-	2	-
7. Buara	-	-	-	10	10
8. Karangbandung	-	-	-	-	-
9. Baros	-	-	-	3	15
10. Kubangsari	-	-	-	3	156
11. Kubangjati	-	-	-	3	85
12. Tanggungsari	-	-	-	2	10
13. Dukuhbadag	-	1	-	3	-
14. Kubangwungu	-	-	1	7	45
15. Dukuhtengah	-	4	1	2	29
16. Ketanggungan	2	4	3	11	51
17. Ciduwet	-	2	-	-	12
18. Bulakelor	-	3	-	-	-
Jumlah	2	16	8	68	434

Sumber data: Monografi desa.

JUMLAH AKSEPTOR KELUARGA BERENCANA DI
KEC. KETANGGUNGAN KAB. DATI II BREBES
TAHUN 1991.

Tabel IV.10.

Desa	Pil	IUD	Kondom	Lainnya	Jumlah
1	2	3	4	5	6
1. Jemasih	619	6	-	223	848
2. Ciseureuh	348	20	-	105	473
3. Sindangjaya	302	21	1	145	469
4. Pamedaran	500	20	-	100	620
5. Cikeusal kdl	639	17	2	228	886
6. Cikeusal lor	321	25	-	149	495
7. Buara	1175	230	-	145	1550
8. Karangbandung	275	21	-	135	431
9. Baros	598	62	-	107	767
10. Kubangsari	262	15	-	349	626
11. Kubangjati	284	9	-	131	424
12. Tanggungsari	123	16	-	90	229
13. Dukuhbadag	263	13	20	160	456
14. Kubangwungu	242	9	2	-	253
15. Dukuh tengah	597	4	8	425	1034
16. Ketanggungan	1315	221	3	1850	3389
17. Ciduwet	110	1	-	17	128
18. Bulakelor	200	32	-	599	831
Jumlah	8173	742	36	4958	13909

Sumber data: PLKB Kec.

JUMLAH GEDUNG BIOSKOP, ORG. KESENIAN DAN TEMPAT
REKREASI DI KEC. KETANGGUNGAN KAB. DATI II.
BREBES TAHUN 1991.

Tabel IV.11.

D e s a	Ged. Bioskop		Unit Or ganisa- si kese mian	Tempat rekrea- si alam	Tempat rekreasi sejarah
	Juml.	t.ddk.			
1	2	3	4	5	6
1.Jemasih	-	-	-	-	-
2.Ciseureuh	-	-	-	-	-
3.Sindangjaya	-	-	-	-	-
4.Pamedaran	-	-	-	-	-
5.Cikeusal kdl	-	-	-	-	-
6.Cikeusal lor	-	-	-	-	-
7.Buara	-	-	-	-	-
8.Karangbandung	-	-	-	-	-
9.Baros	-	-	-	-	-
10.Kubangsari	-	-	-	-	-
11.Kubangjati	-	-	-	-	-
12.Tanggung Sari	-	-	-	-	-
13.Dukuhbadag	-	-	-	-	-
14.Kubangwungu	-	-	-	-	-
15.Dukuhtengah	-	-	-	-	-
16.Ketanggungan	1	500	4	-	-
17.Ciduwet	-	-	2	-	-
18.Bulakelor	-	-	2	-	-
Jumlah	1	400	8	-	-

Sumber data: Monografi desa.

JUMLAH RUMAH PENDUDUK MENURUT DINDINGNYA
DI KEC. KETANGGUNGAN KAB. DATI II
BREBES TAHUN 1991.

Tabel IV.12.

D e s a	Dinding terbuat dari ba tu	Dinding terbuat dari se bagian batu	Dinding terbuat dari pa pan/ka	Dinding terbuat dari la innya.	Jumlah
1	2	3	4	5	6
1.Jemasih	10	740	272	254	1276
2.Ciscureuh	113	36	2	591	742
3.Sindangjaya	45	452	215	301	1013
4.Pamedaran	2	272	242	296	819
5.Cikeusal kdl	44	827	11	259	1141
6.Cikeusal ler	62	727	115	273	1177
7.Buara	20	235	846	1065	2166
8.Karangbandung	147	220	204	264	835
9.Bares	246	785	128	657	1816
10.Kubangsari	212	258	184	649	1303
11.Kubangjati	55	428	23	365	871
12.Tanggungsari	40	27	45	718	830
13.Dukuhbadag	121	138	104	214	577
14.Kubangwungu	156	144	58	947	1305
15.Dukuhtengah	26	1274	52	379	1731
16.Ketanggungan	617	743	1602	2330	5292
17.Ciduwet	12	125	222	428	787
18.Bulakeler	78	129	120	860	1187
Jumlah	2006	7567	4445	10850	24868

Sumber data: Monografi desa.



BAB. V
PERTANIAN

<https://brebeskab.bps.go.id>

BANYAKNYA SARANA PENGAIRAN YANG ADA DI
KEC. KETANGGUNGAN KAB. DATI II BREBES
TAHUN 1991.

Tabel V.1.

D e s a	D a m		Kincir Air		Pompa Air	
	Jml.	Ha.	Jml	Ha	Jml	Ha
1	2	3	4	5	6	7
1. Jemasih	-	-	-	-	-	-
2. Ciseureuh	1	450	-	-	-	-
3. Sindangjaya	-	-	-	-	-	-
4. Pamedaran	-	-	-	-	-	-
5. Cikeusal kdl	-	-	-	-	-	-
6. Cikeusal ler	-	-	-	-	-	-
7. Buara	-	-	-	-	-	-
8. Karangbandung	-	-	-	-	-	-
9. Bares	12	350	1	5	-	-
10. Kubangsari	-	-	-	-	-	-
11. Kubangjati	-	-	-	-	-	-
12. Tanggungsari	-	-	-	-	-	-
13. Dukuhbadag	-	-	-	-	-	-
14. Kubangwungu	-	-	-	-	-	-
15. Dukuh tengah	-	-	-	-	-	-
16. Ketanggungan	-	-	-	-	-	-
17. Ciduwet	-	-	-	-	-	-
18. Bulakeler	-	-	-	-	-	-
Jumlah	13	800	1	5	-	-

Sumber data: Monografi desa.

LUAS PANEN DAN PRODUKSI PADI & JAGUNG
DI KEC. KETANGGUNGAN KAB. DATI II BREBES
DALAM TAHUN 1991.

Tabel V.2.

D e s a	P a d i		Jagung	
	Luas pa- nen (Ha)	Produksi (Kw)	Luas pa- nen (Ha)	Produksi (Kw)
1	2	3	4	5
1. Jemasih	221	14266	59	1239
2. Ciseureuh	149	9628	40	840
3. Sindangjaya	172	11095	47	987
4. Pamedaran	131	8454	35	735
5. Cikeusal kdl	253	16320	67	1407
6. Cikeusal ler	312	20136	84	1764
7. Buara	316	20430	85	1785
8. Karangbandung	85	5518	23	483
9. Bares	303	19549	81	1701
10. Kubangsari	522	33697	140	2940
11. Kubangjati	428	27650	30	630
12. Tanggungsari	35	2290	9	189
13. Dukuhbadag	41	2407	10	210
14. Kubangwungu	352	2642	94	1974
15. Dukuhtengah	176	22719	48	1008
16. Ketanggungan	236	15264	148	3108
17. Cihuwet	94	6105	26	545
18. Bulakeler	693	53540	188	3945
Jumlah	4519	291710	1214	25490

Sumber data: Dipertan kec.

LUAS PANEN DAN PRODUKSI KETELA POHON & KETELA
RAMBAT DI KEC. KETANGGUNGAN KAB. DATI II BREBES
DALAM TAHUN 1991.

Tabel V.3.

D e s a	Ketela pohon		Ketela rambat	
	Luas pa- nen (ha)	Produksi (Kw)	Luas pa- nen (Ha)	Produksi (Kw)
1	2	3	4	5
1. Jemasih	24	2939	7	503
2. Ciseureuh	75	9184	5	359
3. Sindangjaya	52	6368	3	215
4. Pamedaran	59	7225	4	287
5. Cikeusal kdl	48	5878	3	216
6. Cikeusal lor	-	-	-	-
7. Buara	-	-	-	-
8. Karangbandung	-	-	-	-
9. Baros	-	-	-	-
10. Kubangsari	-	-	-	-
11. Kubangjati	62	7592	-	-
12. Tanggungsari	-	-	-	-
13. Dukuhbadag	-	-	-	-
14. Kubangwungu	-	-	-	-
15. Dukuh tengah	12	1470	-	-
16. Ketanggungan	-	-	-	-
17. Ciduwet	-	-	-	-
18. Bulakelor	38	4654	-	-
Jumlah	370	45310	22	1580

Sumber data: Dipertan Kec.

LUAS PANEN DAN PRODUKSI KACANGTANAH & KEDELE
DI KEC. KETANGGUNGAN KAB. DATI II BREBES
DALAM TAHUN 1991.

Tabel V.4.

Desa	Kacangtanah		Kedele	
	Luas panen (Ha)	Produksi (Kw)	Luas panen (Ha)	Produksi (Kw)
1	2	3	4	5
1. Jemasih	5	34	122	1978
2. Ciseureuh	3	20	84	1362
3. Sindangjaya	2	14	95	1540
4. Pamedaran	4	27	73	1183
5. Cikeusal kdl	7	47	140	2270
6. Cikeusal lor	9	61	174	2821
7. Buara	5	34	176	2853
8. Karangbandung	-	-	48	778
9. Baros	2	13	170	2756
10. Kubangsari	-	-	291	4718
11. Kubangjati	-	-	288	4669
12. Tanggungsari	-	-	20	324
13. Dukuhbadag	-	-	22	357
14. Kubangwungu	-	-	197	3194
15. Dukuhtengah	-	-	95	1540
16. Ketanggungan	-	-	321	5204
17. Ciduwet	-	-	52	843
18. Bulakelor	-	-	148	2400
Jumlah	37	250	2516	40790

Sumber data: Dipertan Kec.

JUMLAH POHON DAN PRODUKSI KELAPA DI KEC.
KETANGGUNGAN KAB. DATI II BREBES DALAM
TAHUN 1991.

Tabel V.5.

D e s a	Jumlah pohon			Produksi (butir)
	Muda	Berprod.	tdk prod.	
1	2	3	4	5
1. Jemasih	1702	1040	82	24600
2. Ciseureuh	-	3100	-	148800
3. Sindangjaya	175	400	30	28800
4. Pamedaram	120	115	105	8280
5. Cikeusal kdl	3078	390	40	22380
6. Cikeusal lor	40	220	32	31680
7. Buara	500	1000	100	50000
8. Karangbandung	262	191	63	10543
9. Baros	290	250	290	12000
10. Kubangsari	340	560	200	67200
11. Kubangjati	1433	1112	34	38698
12. Tanggungsari	105	-	-	-
13. Dukuhbadag	150	200	100	16800
14. Kubangwungu	-	-	-	-
15. Dukuh tengah	141	138	2	13248
16. Ketanggungan	200	1611	2219	216190
17. Ciduwet	400	200	200	14400
18. Sulakelor	500	1500	200	118800
Jumlah	9436	13027	3697	822419

Sumber data: Monografi desa.

JUMLAH TERNAK BESAR DAN TERNAK KECIL DI
KEC. KETANGGUNGAN KAB. DATI LI BREBES AKHIR
TAHUN 1991.

Tabel V.6.

D e s a	Ternak besar				ternak kecil	
	Sapi perah	Sapi biasa	Kerbau	Kuda	Kambing /Domba	Babi
1	2	3	4	5	6	7
1. Jemasih	-	439	121	-	33	-
2. Ciseureuh	-	238	4	-	218	-
3. Sindangjaya	-	392	14	-	71	-
4. Pamedaran	-	237	25	-	98	-
5. Cikeusal kdl	-	440	78	-	128	-
6. Cikeusal lor	-	416	35	-	205	-
7. Buara	-	1248	80	40	235	-
8. Karangbandung	-	4	12	6	693	-
9. Baros	-	56	28	17	187	-
10. Kubangsari	-	151	96	-	559	-
11. Kubangjati	-	-	-	1	84	-
12. Tanggungsari	-	-	-	-	220	-
13. Dukuhbadag	-	-	-	1	20	-
14. Kubangwungu	-	2	-	1	60	-
15. Dukuhtengah	-	-	-	1	164	-
16. Ketanggungan	-	-	32	21	1009	-
17. Ciduwet	-	-	14	-	145	-
18. Bulakelor	-	-	44	2	237	-
Jumlah	-	3623	583	90	4366	-

Sumber data: Monografi desa.

JUMLAH TERNAK UNGGAS DI KEC.
KETANGGUNGAN KAB. DATI II BREBES AKHIR
TAHUN 1991.

Tabel V.7.

Desa	Ayam kampung	Ayam ras	Itik	Angsa	Itik Manila
1	2	3	4	5	6
1. Jemasih	3869	-	-	3	-
2. Ciseureuh	2500	-	450	-	-
3. Sindangjaya	7120	-	430	-	361
4. Pamedaran	5779	-	15	-	-
5. Cikeusal kdl	10000	94	20	-	-
6. Cikeusal lor	3077	-	-	-	-
7. Biara	13200	-	95	10	-
8. Karangbandung	3142	-	2	5	-
9. Baros	2286	-	59	36	79
10. Kubangsari	4536	-	40	13	-
11. Kubangjati	2942	-	24	6	25
12. Tanggungsari	1250	-	130	40	-
13. Dukuhbadag	700	-	35	25	-
14. Kubangwungu	100	200	-	8	-
15. Dukuh tengah	1299	280	239	37	459
16. Ketanggungan	19120	525	355	40	325
17. Ciduwet	2555	-	25	20	30
18. Bulkelor	5700	-	200	10	-
Jumlah	89175	1099	1714	253	1279

Sumber data: Monografi desa.



BAB. VI
INDUSTRI

<https://brebeskab.bps.go.id>

JUMLAH PERUSAHAAN INDUSTRI DAN JUMLAH TENAGA
KERJANYA DI KEC. KETANGGUNGAN KAB. DATI II
TAHUN 1991.

Tabel VI.1.

D e s a	Ind. B/S		Ind. Kecil		Ind. m.tangga	
	Jml.	t.ker.	Jml.	t.ker.	Jml.	t.ker.
1	2	3	4	5	6	7
1.Jemasih	-	-	-	-	10	14
2.Ciseureuh	-	-	-	-	-	-
3.Sindangjaya	-	-	-	-	11	11
4.Pamedaran	-	-	-	-	-	-
5.Cikeusal kdl	-	-	-	-	13	36
6.Cikeusal lor	-	-	3	30	43	86
7.Buara	-	-	-	-	-	-
8.Karangbandung	-	-	-	-	-	-
9.Baros	-	-	-	-	3	6
10.Kubangsari	-	-	-	-	6	12
11.Kubangjati	-	-	-	-	116	226
12.Tanggungsari	-	-	-	-	-	-
13.Dukuhbadag	-	-	2	10	-	-
14.Kubangwungu	-	-	-	-	137	400
15.Dukuhtengah	-	-	-	-	3	8
16.Ketanggungan	-	-	-	-	40	113
17.Ciduwet	-	-	1	5	27	74
18.Bulakelor	-	-	-	-	-	-
Jumlah	-	-	6	45	418	986

Sumber data: Monografi desa.



BAB. VII
PERHUBUNGAN

<https://brebeskab.bps.go.id>

PANJANG JALAN DAN JUMLAH JEMBATAN DI KEC.
KETANGGUNGAN KAB. DATI II BREBES TAHUN
1991.

Tabel VII.1.

D e s a	Kelas II	Kelas III	Kelas III A	Kelas IV
1	2	3	4	5
1. Jemasih	-	-	-	-
2. Ciseureuh	-	-	-	-
3. Sindangjaya	-	-	-	-
4. Pamedaram	-	-	-	-
5. Cikeusal kdi	-	-	-	-
6. Cikeusal Ior	-	-	-	-
7. Buara	-	-	-	-
8. Karangbandung	-	-	15	-
9. Baros	-	-	-	-
10. Kubangsari	2	-	-	-
11. Kubangjati	-	-	-	-
12. Tanggungsari	-	-	-	-
13. Dukuhbadag	-	-	-	-
14. Kubangwungu	-	-	-	3
15. Dukuh tengah	-	-	-	-
16. Ketanggungan	8	5	2	2
17. Ciduwet	-	-	-	-
18. Bulakelor	-	-	-	-
Jumlah	10	5	17	5

diLanjutkan....

Lanjutan.

Desa	Kelas V	Jalan desa		Jumlah Jembatan
		Aspal	Non Aspal	
1	6	7=	8	9
1. Jemasih	-	-	5	17
2. Ciseureuh	-	-	-	6
3. Sindangjaya	-	-	1	3
4. Pamedaran	-	-	6	6
5. Cikeusal kdl	-	-	-	-
6. Cikeusal lor	-	-	2	1
7. Buara	3	-	10	8
8. Karangbandung	-	-	-	2
9. Baros	8	-	-	15
10. Kubangsari	-	-	8	-
11. Kubangjati	2	-	-	-
12. Tanggungsari	-	-	1	1
13. Dukuhbadag	-	1	3	3
14. Kubangwungu	-	-	-	-
15. Dukuhtengah	-	-	3	2
16. Ketanggungan	2	-	13	26
17. Ciduwet	-	-	2	2
18. Dulakelor	-	-	4	3
Jumlah	15	1	58	95

Sumber data: Monografi desa.

JUMLAH KENDARAAN BERMOTOR DI KEC. KETANGGUNGAN
KABUPATEN DATI II BREBES TAHUN 1991.

Tabel VII.2.

D e s a	Sepeda motor	Mobil Dinas	Modil Pribd.	Colt	Bus	Truk
1	2	3	4	5	6	7
1. Jemasih	-	-	-	-	-	-
2. Ciseureuh	38	-	-	-	-	-
3. Sindangjaya	22	-	-	-	-	1
4. Pamedaran	11	-	-	1	-	-
5. Cikeusal kdl1	19	-	-	14	-	-
6. Cikeusal lor	23	-	-	3	-	-
7. Buara	20	-	-	2	-	-
8. Karangbandung	10	-	-	2	-	-
9. Baros	52	-	-	3	-	1
10. Kubangsari	45	-	4	1	-	1
11. Kubangjati	27	-	-	7	-	-
12. Tanggungsari	49	-	-	-	-	-
13. Dukuhbadag	24	-	-	-	-	-
14. Kubangwungu	49	-	1	2	-	1
15. Dukuh tengah	40	-	2	6	-	2
16. Ketanggungan	430	2	16	37	-	14
17. Ciduwet	13	-	-	-	-	-
18. Bulakelor	32	-	-	-	-	-
Jumlah	904	2	23	78	-	20

Sumber data: Monografi desa.

JUMLAH KENDARAAN TIDAK BEHMOTOR DI KEC.
KETANGGUNGAN KAB. DATI II BREBES
TAHUN 1991.

Tabel VII.3.

D e s a	Sepeda	Dokar	Gerobag dorong	Gerobag hewan	Becak
1	2	3	4	5	6
1. Jemasih	14	-	-	-	-
2. Ciseureuh	56	-	-	-	-
3. Sindangjaya	60	-	-	-	-
4. Pamedaran	9	-	-	-	-
5. Cikeusal kdl	57	-	-	-	-
6. Cikeusal lor	43	-	-	-	-
7. Buara	200	35	-	-	-
8. Karangbandung	91	9	2	-	9
9. Baros	137	17	15	-	19
10. Kubangsari	719	-	6	-	56
11. Kubangjati	148	1	-	-	36
12. Tanggungsari	552	-	4	-	9
13. Dukuhbadag	297	-	10	-	30
14. Kubangwungu	552	-	48	-	51
15. Dukuhtengah	523	1	-	-	89
16. Ketanggungan	2901	10	3	-	134
17. Ciduwet	120	-	-	-	5
18. Bilakelor	300	-	-	-	26
Jumlah	6779	73	88	-	464

Sumber data: Monografi desa.

JUMLAH PESAWAT RADIO DAN TELEVISI DI
KEC. KETANGGUNCAN KAB. DATI II BREBES AK-
HIR TAHUN 1991.

Tabel VII.4.

D e s a	Pesawat Radio	Pesawat Tele- visi
1	2	3
1. Jemasih	30	4
2. Ciseureuh	55	18
3. Sindangjaya	113	8
4. Pamedaran	30	9
5. Cikeusal kdl	38	47
6. Cikeusal lor	57	24
7. Buara	70	48
8. Karangbandung	50	13
9. Baros	32	54
10. Kubangsari	284	56
11. Kubangjati	37	47
12. Tanggungsari	22	52
13. Dukuhbadag	20	30
14. Kubangwungu	22	52
15. Dukuh tengah	129	139
16. Ketanggungan	215	311
17. Ciduwet	32	16
18. Bulakelor	79	43
Jumlah	1315	971

Sumber data: Monografi desa.



BAB. VIII
PEREKONOMIAN

<https://brebeskab.go.id>

JUMLAH PASAR, TOKO/KIOS/WARUNG, BUUD & KUD
DI KEC. KETANGGUNGAN KAB. DATI II
BREBES TAHUN 1991.

Tabel VIII.1.

D e s a	Pasar			Toko/ Kios/ Warung.	BUUD	KUD
	Umum	Ikan	Hewan			
1	2	3	4	5	6	7
1. Jemasih	-	-	-	33	-	-
2. Ciseureuh	-	-	-	10	-	-
3. Sindangjaya	-	-	-	11	-	-
4. Pamedaran	-	-	-	4	-	-
5. Cikeusal kdl	1	-	-	23	-	-
6. Cik usal lor	-	-	-	20	-	-
7. Buara	-	-	-	40	-	-
8. Karangbandung	-	-	-	4	-	-
9. Baros	1	-	-	18	-	1
10. Kubangsari	-	-	-	16	-	1
11. Kubangjati	-	-	-	5	-	-
12. Tanggungsari	-	-	-	5	-	-
13. Dukuhbadag	-	-	-	6	-	-
14. Kubangwungu	-	-	-	8	-	1
15. Dukuhtengah	1	1	1	69	-	-
16. Ketanggungan	-	-	-	313	-	1
17. Ciduwet	-	-	-	10	-	1
18. Bulakelor	-	-	-	4	-	1
Jumlah	3	1	1	599	-	6

Sumber data: Monografi desa.

BANYAKNYA SARANA PEREKONOMIAN LAINNYA DI
KEC. KETANGGUNGAN KAB. DATI II BREBES
TAHUN 1991.

Tabel VIII.2.

D e s a	Jumlah Kop.Sim panpin- jamr	Jumlah Badan-2 kredit	Jumlah Lumbung desa	Warung/rumah ma kan	
				5	6
1	2	3	4	5	6
1.Jemasih	-	-	-	1	2
2.Ciseureuh	-	-	-	-	-
3.Sindangjaya	-	-	-	-	-
4.Pamedaran	-	-	-	-	-
5.Cikeusal kdl	-	-	1	-	-
6.Cikeusal lor	1	-	-	-	-
7.Buara	-	-	-	-	-
8.Karangbandung	-	-	-	-	-
9.Baros	3	2	1	4	8
10.Kubangsari	-	1	1	-	-
11.Kubangjati	-	-	-	-	-
12.Tanggungsari	-	1	-	-	-
13.Dukuhbadag	-	-	-	2	6
14.Kubangwungu	-	3	1	3	10
15.Dukuhtengah	5	-	1	20	20
16.Ketanggungan	4	1	-	8	18
17.Ciduwet	-	1	1	-	-
18.Bulakelor	1	1	-	-	-
Jumlah	24	10	6	37	122

dilanjutkan...

Lanjutan....

D e s a	Perdagangan		Angkutan	Lainnya
	Jumlah	t, kerja		
1	2	3	4	5
1. Jemalsih	25	25	-	-
2. Ciseureuh	-	-	-	-
3. Sindangjaya	-	-	1	-
4. Pamedaran	-	-	-	-
5. Cikeusal kdl	-	-	-	-
6. CikeusaI lor	-	-	3	-
7. Buara	-	-	40	-
8. Karangbandung	-	-	-	-
9. Baros	-	-	4	-
10. Kubangsari	-	-	-	-
11. Kubangjati	-	-	35	-
12. Tanggungsari	-	-	-	-
13. Dukuhbadag	-	-	5	-
14. Kubangwungu	264	287	1	-
15. Dukuhtengah	20	9	-	-
16. Ketanggungan	7	19	38	9
17. Ciduwet	-	-	-	-
18. BuIakelor	-	-	2	1
Jumlah	316	403	129	10

Sumber data: Monografi desa.