

KABUPATEN BENGKULU UTARA DALAM ANGKA

Bengkulu Utara Regency In Figures

2015



**BADAN PUSAT STATISTIK
KABUPATEN BENGKULU UTARA**
Statistics of Bengkulu Utara Regency

KABUPATEN BENGKULU UTARA DALAM ANGKA

Bengkulu Utara Regency In Figures

2015



KABUPATEN BENGKULU UTARA DALAM ANGKA 2015
Bengkulu Utara Regency In Figures

ISSN:0215-4056

No. Publikasi/ *Publication Number*: 170305.1502

Katalog BPS/ *BPS catalog*: 1101002.1703

Ukuran Buku/ *Book Size*: 14.8 cm x 21 cm

Jumlah Halaman/ *Number of Pages*:xxvi + 246halaman

Naskah/ *Manuscript*:

BPS Kabupaten Bengkulu Utara

BPS-Statistics Of Bengkulu Utara Regency

Penyunting atau *Editor*:

Seksi Neraca Wilayah dan Analisis Statistik

Division Of Regional Account and Statistics Analysis

Gambar Kulit/ *Cover Design*:

Seksi Integrasi Pengolahan dan Diseminasi Statistik

Division Of Integration Processing and Statistical Dissemination

Dicetak Oleh/ *Preprinted By*:

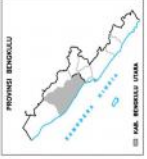
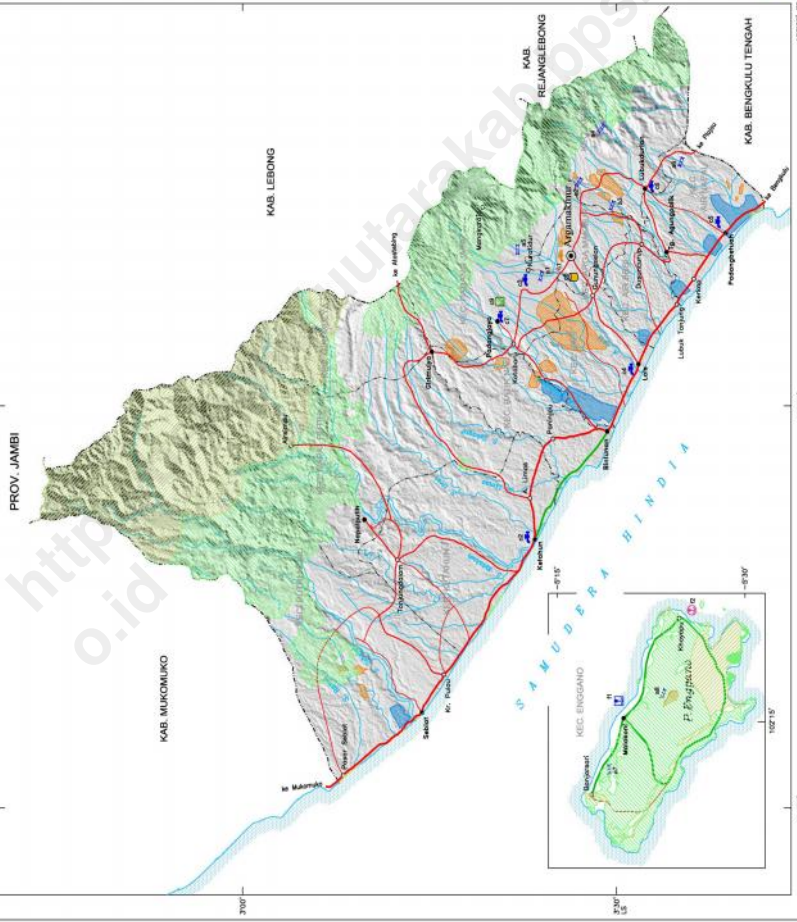
Percetakan Mahendra

Dilarang mengumumkan, mendistribusikan, mengomunikasikan, dan/atau menggandakan sebagian atau seluruh isi buku ini untuk tujuan komersial tanpa izin tertulis dari Badan Pusat Statistik

Prohibited to announce, distribute, communicate, and/ or copy part or all of this book for commercial purpose without permission from BPS-Statistics Indonesia

PETA INFRASTRUKTUR KABUPATEN BENGKULU UTARA

- LEGENDA**
- Administrasi**
 - Provinsi
 - Kabupaten
 - Kecamatan
 - Desa
 - Perencanaan Wilayah**
 - Perencanaan Wilayah
 - Perencanaan Kota
 - Perencanaan Desa
 - Perencanaan Kawasan
 - Perencanaan Lahan
 - Perencanaan Ruang Terbuka Hijau
 - Perencanaan Ruang Terbuka Hijau Perkotaan
 - Perencanaan Ruang Terbuka Hijau Pedesaan
 - Perencanaan Ruang Terbuka Hijau Perumahan
 - Perencanaan Ruang Terbuka Hijau Perkotaan
 - Perencanaan Ruang Terbuka Hijau Pedesaan
 - Perencanaan Ruang Terbuka Hijau Perumahan
 - Perencanaan Lahan**
 - Perencanaan Lahan
 - Perencanaan Lahan Perkotaan
 - Perencanaan Lahan Pedesaan
 - Perencanaan Lahan Perumahan
 - Perencanaan Lahan Perkotaan
 - Perencanaan Lahan Pedesaan
 - Perencanaan Lahan Perumahan
 - Perencanaan Ruang Terbuka Hijau**
 - Perencanaan Ruang Terbuka Hijau Perkotaan
 - Perencanaan Ruang Terbuka Hijau Pedesaan
 - Perencanaan Ruang Terbuka Hijau Perumahan
 - Perencanaan Ruang Terbuka Hijau Perkotaan**
 - Perencanaan Ruang Terbuka Hijau Perkotaan
 - Perencanaan Ruang Terbuka Hijau Pedesaan**
 - Perencanaan Ruang Terbuka Hijau Pedesaan
 - Perencanaan Ruang Terbuka Hijau Perumahan**
 - Perencanaan Ruang Terbuka Hijau Perumahan
 - Perencanaan Ruang Terbuka Hijau Perkotaan**
 - Perencanaan Ruang Terbuka Hijau Perkotaan
 - Perencanaan Ruang Terbuka Hijau Pedesaan**
 - Perencanaan Ruang Terbuka Hijau Pedesaan
 - Perencanaan Ruang Terbuka Hijau Perumahan**
 - Perencanaan Ruang Terbuka Hijau Perumahan



1. M. Nur, 2011, "Perencanaan Wilayah, Kota, 2011"
 2. M. Nur, 2011, "Perencanaan Kota, 2011"
 3. M. Nur, 2011, "Perencanaan Desa, 2011"
 4. M. Nur, 2011, "Perencanaan Kawasan, 2011"
 5. M. Nur, 2011, "Perencanaan Lahan, 2011"
 6. M. Nur, 2011, "Perencanaan Ruang Terbuka Hijau, 2011"

KEMENTERIAN PEKERJAAN UMUM

KEPALA BPS KABUPATEN BENGKULU UTARA
CHIEF STATISTICS OF BENGKULU UTARA REGENCY



Ir. Sriwiyana Teguh Ananto, M.Si



KATA PENGANTAR

Publikasi “BENGKULU UTARA DALAM ANGKA 2015” ini merupakan lanjutan dari publikasi-publikasi sebelumnya dan merupakan upaya dalam mengembangkan perstatistikan daerah untuk menyediakan data yang terpadu bagi berbagai keperluan daerah.

Dalam publikasi ini disajikan tabel-tabel, grafik serta uraian-uraian singkat mengenai berbagai bidang. Hal ini dimaksudkan, agar pemakai data akan cepat mendapat gambaran mengenai Bengkulu Utara dewasa ini, kemajuan pembangunan yang dicapai, potensi daerah bagi penanaman modal baik domestik maupun luar negeri.

Data statistik yang disajikan dalam publikasi ini merupakan data resmi dari berbagai sumber instansi pemerintah dan swasta. Penyajian datanya diusahakan dalam bentuk tabel statistik yang dapat dengan mudah menunjukkan konsistensinya dan keterpaduannya. Berhasil dengan baik publikasi ini adalah berkat kerjasama yang baik dari Pemda Kabupaten Bengkulu Utara dan bantuan segenap dinas/instansi serta badan-badan swasta dalam memberikan data yang diperlukan.

Berhubungan dengan itu kami menyampaikan terima kasih kepada Pemda Kabupaten Bengkulu Utara atas kerjasamanya dan terima kasih pula kepada semua pihak yang membantu dalam penyiapan publikasi ini.

Terima Kasih.

Arga Makmur, Oktober 2015

Badan Pusat Statistik Kabupaten Bengkulu Utara

Kepala,

Ir. Sriwiana Teguh Ananto, M.Si

NIP. 19690218 199401 1 001



PREPACE

"North Bengkulu in Figures 2015" is continued of several publication issued by statistical office of North Bengkulu regency. This is a part of the efforts in developing the regional statistics through providing comprehensive data and chart so analysis of available data. This effort is audience for all reader or user to mark understanding easier related information in North bengkulu regency. And development reached potential regional either foreign investor or domestics investor.

This presentation data is official from all sort of government or private institutionally. The publication to do ones best in easier tables through providing consistence and integrated data. Success of this publication owing it these efforts cooperative with regional government and institutionally.

We appreciate all suggestion especially regional government which has helped for success of the publication.

Thank you,

*October, 2015, Arga Makmur
BPS Of North Bengkulu regency
Head of Office,*

Ir. Sriwiyana Teguh Ananto, M.Si
NIP. 19690218 199401 1 001

DAFTAR ISI
LIST OF CONTENTS

Uraian / Discription	Halaman Page
- KATA PENGANTAR / <i>PREFACE</i>	i
- DAFTAR ISI / <i>CONTENTS</i>	iii
- DAFTAR TABEL / <i>LIS OF TABLE</i>	iv
- Keadaan Geografi / <i>Geographical Condition</i>	1
- Pemerintahan / <i>Government</i>	13
- Penduduk dan Ketenagakerjaan / <i>Population and Employment</i>	39
- Sosial / <i>Social</i>	65
- Pertanian / <i>Agriculture</i>	103
- Perindustrian, Pertambangan, dan Energi / <i>Manufacturing, Mining and Energy</i>	171
- Perdagangan / <i>Trade</i>	189
- Transportasi dan Komunikasi / <i>Transportation and Communication</i>	203
- Keuangan Daerah / <i>Regional Finance</i>	227
- Pendapatan Regional / <i>Regional Income</i>	241

DAFTAR TABEL / LIST OF TABLE

No	Judul tabel	Hala man
No	Title table	Page
GEOGRAFI Geography		
1.1	Jarak antara Kota Arga Makmur ke Kota/Desa di Kabupaten Bengkulu Utara / <i>The Distance From Arga Makmur City to City/Villages in North Bengkulu Regency</i>	5
1.2	Luas Daerah Kabupaten Bengkulu Utara dan Persentase Menurut Jenis Tanah 2014 / <i>The Area of North Bengkulu Regency by Kind and Percentace 2014</i>	6
1.3	Luas Wilayah menurut Kecamatan di Kabupaten Bengkulu Utara / <i>Broad Region by Sub District in North Bengkulu Regency</i>	7
1.4	Tinggi Wilayah di Atas Permukaan Laut Menurut Kecamatan Di Kabupaten Bengkulu Utara / <i>Regional High Sea Level According to Sub District In North Bengkulu Regency</i>	8
1.5	Jarak Dari Ibukota Kabupaten Ke Ibukota Kecamatan Di Kabupaten Bengkulu Utara/ <i>Distance from Capital District to the Capital Sub District In North Bengkulu Regency</i>	9
1.6	Banyaknya hari Hujan di Kabuapten Bengkulu Utara 2009-2014/ <i>Number of Raindays in North Bengkulu Regency 2009-2014</i>	10
1.7	Banyak Curah Hujan di Kabupaten Bengkulu Utara 2009-2014/ <i>Numbers of Rainfall In North Bengkulu Regency 2009-2012</i>	11

PEMERINTAHAN **Government**

2.1	Jumlah Kelurahan / Desa Menurut Kecamatan di kabupaten Bengkulu Utara 2014/ <i>Number of Kelurahan/Villages by Sub Distric In North Bengkulu Regency 2014</i>	19
2.2	Jumlah Kelurahan/Desa Menurut Klasifikasi dan Kecamatan di	

	Kabupaten Bengkulu Utara 2014/ <i>Number Of Kelurahan/Villages By Clasification and Sub District In North Bengkulu Regency 2014</i>	20
2.3	Banyak Anggota DPRD Menurut Partai Politik dan Jenis Kelamin di Kabupaten Bengkulu Utara/ <i>Many Members of Paeliament According to Political Parties And Sex in North Bengkulu Regency</i>	21
2.4	Komposisi Keanggotaan DPRD Kabupaten Bengkulu Utara Menurut Fraksi 2014/ <i>Composition of Reprerentative Members for North Bengkulu Regency By Fraction 2014</i>	22
2.5	Banyaknya Keputusan DPRD Kabupaten Bengkulu Utara/ <i>Number Of Reprerentative Members Of North Bengkulu Regency 2009-2014</i>	23
2.6	Banyaknya Pegawai Negeri Sipil di Lingkungan Pemerintahan Daerah Kabupaten Bengkulu Utara Menurut Golongan 2012/ <i>Number of Ciciel servants Under Regional Government Of North Bengkulu Regency By Rank 2012</i>	24
2.7	Banyaknya Pegawai Negeri Sipil Menurut Tingkat Pendidikan yang ditamatkan dan Jenis Kelamin di Kabupaten Bengkulu Utara 2012/ <i>Number of Cipil Servants According to Level of Education Attainment and Sex in North Bengkulu Regency 2012</i>	26
2.8	Banyaknya Surat Nikah Yang Dikeluarkan Menurut Kecamatan di Kabupaten Bengkulu Utara/ <i>Number of Marriage Ceertificate Issued By Sub District in North Bengkulu Regency</i>	27
2.9	Banyaknya Akta Kelahiran yang dikeluarkan menurut Kecamatan di Kabupaten Bengkulu Utara Tahun 2009-2014/ <i>Number of Birth Certificates Issued By Sub District In North Bengkulu Regency 2009-2014</i>	28
2.10	Banyaknya Sertikat Tanah Yang dikeluarkan Menurut Jenis Hak Atas Tanah di Kabupaten Bengkulu Utara Tahun 2009-2014/ <i>Number of Certificates of Land Which Issued By Type of Land Rights in North Bengkulu Regency 2009-2014</i>	29
2.11	Banyaknya Kecelakaan dan Korban Lalu Lintas di Kabupaten Bengkulu Utara Tahun 2009-2014/ <i>Number of Traffic Accident Victims In North Bengkulu Regency 2009-2014</i>	30
2.12	Banyaknya Perkara Diterima dan Diselesaikan Menurut Bulan di Kabupaten Bengkulu Utara 2014/ <i>Number of prime Received and Solved According to Mbon in North Bengkulu Regency 2014</i>	31

2.13	Banyaknya Narapidana Menurut Bulan dan Jenis Kelamin di Kabupaten Bengkulu Utara 2014/ <i>Number of Prisoners According by moon and sex in North Bengkulu Regency 2014</i>	32
2.14	Banyaknya Pelanggaran Lalu Lintas Tertentu (TILANG) dan yang Diselesaikan Menurut Kecamatan Di Kabupaten Bengkulu Utara 2014/ <i>Number of Traffic Offences and cleared by Sub District (Sector Police) In North Bengkulu Regency 2014</i>	33
2.15	Banyaknya Kecelakaan Lalu Lintas, Korban dan Kerugian Material menurut Kecamatan (POLSEK) di Kabupaten Bengkulu Utara 2014/ <i>Number of Traffic Accidents, and Material Damage By Sub District in North Bengkulu Regency 2014</i>	34
2.16	Banyaknya Surat Izin Mengemudi (SIM) di Kabupeten Bengkulu Utara 2014/ <i>Number of Driving Licences By Type In North Bengkulu Regency 2014</i>	35
2.17	Banyaknya Peristiwa Kejahatan yang dilaporkan dan yang Diselesaikan Menurut Kecamatan (POLSEK) di Kabupaten Bengkulu Utara Tahun 2012-2014/ <i>Number of Crimes Reported And Cleared by Sub District (Sector Police) In North Bengkulu Regency 2012-2014</i>	36
2.18	Banyaknya Peristiwa Kejahatan Yang dilaporkan dan yang Diselesaikan oleh POLRES Kabupaten Bengkulu Utara Tahun 2012-2014/ <i>Number of Ormes reported and Cleared By Resort Police of North Bengkulu Regency 2012-2014</i>	37
2.19	Banyaknya Narapidana dan Tahanan Titipan Menurut Jenis kelamin di Rumah Tahanan Negara Arga Makmur 2014 / <i>Number Of Prisoners And Prisoners Not Yet By Sex In Arga Makmur Prison 2014</i>	38

PENDUDUK DAN KETENAGAKERJAAN
Population and Employment

3.1.1	Luas Wlayah dan Jumlah Penduduk Menurut Kecamatan di Kabupaten Bengkulu Utara 2012/ <i>Total Population and Area By Sub District In North Bengkulu Regency 2012</i>	43
3.1.2	Jumlah dan laju Pertumbuhan Penduduk Per kecamatan di Kabupaten Bengkulu Utara Tahun 2000-2012 / <i>Total and Growth Population By Sub District In North Bengkulu Regency 2000-2012</i>	44

3.1.3	Jumlah Penduduk Menurut Jenis Kelamin, Sex Rasio Per Kecamatan di Kabupaten Bengkulu Utara 2012/ <i>Population total By sex, Sex Ratio By Sub District In North Bengkulu Regency 2012</i>	45
3.1.4	Banyaknya Penduduk, Rumah Tangga dan Rata-Rata Anggota Rumah Tangga di Kabupaten Bengkulu Utara/ <i>Number of Population, Households and Average Household members in North Bengkulu</i>	46
3.1.5	Luas Wilayah, Jumlah Penduduk dan Kepadatan Penduduk Per Kecamatan di Kabupaten Bengkulu Utara 2012/ <i>Area, Population and Population Density By Sub Distric In North Bengkulu Regency 2012</i>	47
3.1.6	Banyaknya Rumah Tangga, Penduduk dan Rata-rata Anggota Rumah Tangga Menurut Kecamatan di Kab. Bengkulu Utara Tahun 2012/ <i>Number Of Households, Population and Average Householdsby Sub Districts In North Bengkulu Regency 2012</i>	48
3.1.7	Banyaknya Penduduk Menurut Jenis Kelamin dan Kelompok Umur di Kabupaten Bengkulu Utara 2014/ <i>Number Of Population By Sex and Age Group In North Bengkulu Regency 2014</i>	49
3.1.8	Banyaknya Penduduk Menurut Jenis Kelamin di Kabupaten Bengkulu Utara Tahun 1994-2014/ <i>Population by Sex in North Bengkulu Regency 1994-2014</i>	50
3.1.9	Proporsi Penduduk Perempuan Usia 25 Tahun Keatas yang Pernah Kawin Menurut Usia Perkawinan Pertama di Kabupaten Bengkulu Utara/ <i>Proportion of Female population age 25 Years To Top of Ever Married According to the Age of First Marrige In North Bengkulu Regency</i>	51
3.1.10	Persentase Penduduk Usia 10 Tahun Keatas Menurut Status Perkawinan di Kabupaten Bengkulu Utara 2012/ <i>Percentage of Population Age 10 yearsAbove According to Marrital Status In North Bengkulu Regency 2012</i>	52
3.2.1	Banyaknya Pencari Kerja Yang Terdaftar Menurut Jenis Kelamin dan Pendidikan di Kab. Bengkulu Utara 2014 / <i>Number of Regestered Job Seekers By Sex And Education Type In North Bengkulu regency 2014</i> ..	53
3.2.2	Tenaga Kerja Tidak Bekerja Tetapi Mencari Kerja di Kabupaten Bengkulu Utara / <i>Comparison of Force Labour Between Employment Not Working but Looking For work In North Bengkulu Regency</i>	54
3.2.3	Jumlah Pencari Kerja yang Terdaftar dan Yang Dapat Di Tempatkan Menurut Tingkat Pendidikan dan Jenis Kelamin di Kabupaten Bengkulu Utara 2014 / <i>Number of Registered Job Seekers and Can Be Placed</i>	

	<i>According to Level of Education and Gender In North Bengkulu Regency 2014.....</i>	55
3.2.4	<i>Banyaknya Tenaga Kerja yang Sudah Bekerja Formal dan Lowongan Kerja yang Tersedia Menurut Jenis Kelamin di Kab. Bengkulu Utara/ Number Of Regestered, Placement and Valancies Of Job Seekers at Manpower Department Office By Sex In North Bengkulu Regency.....</i>	56
3.2.5	<i>Persentase Penduduk Berumur 15 Tahun Keatas yang Bekerja Menurut Jam Kerja Seminggu yang Lalu di Kabupaten Bengkulu Utara Tahun 2012/ Number of Population Aged 15 Years Above of Work According by Working Hours a week Ago In North Bengkulu Regency 2012.....</i>	57
3.2.6	<i>Persentase Pencari Kerja Menurut Tingkat Pendidikan yang di Tamatkan dan Jenis Kelamin di Kab. Bengkulu Utara 2012 / Number of Job Seeker According to the Education Attainment and Sex In North Bengkulu Regency 2012.....</i>	58
3.2.7	<i>Persentase Penduduk Berumur 15 Tahun Menurut Jenis Kegiatan Utama di Kab. Bengkulu Utara / Percentage of Population Age 15 Years Above Main Activities By Type In North Bengkulu Regency.....</i>	59
3.2.8	<i>Persentase Penduduk Berumur 15 Tahun Menurut Jenis Kegiatan Utama dan Pendidikan yang ditamatkan di Kab. Bengkulu Utara Tahun 2012 / Percentage of Population Age 15 Years Above According to Main Type Activities by Type And Education In North Bengkulu Regency 2012.....</i>	60
3.2.9	<i>Persentase Penduduk Berumur 15 Tahun Menurut Jenis Kegiatan Utama dan Jenis Kelamin Di Kab. Bengkulu Utara Tahun 2012 / Percentage of Population Age 15 Years Above Main Activities by Type And Sex In North Bengkulu Regency 2012.....</i>	61
3.2.10	<i>Persentase Penduduk Berumur 15 Tahun Keatas yang Bekerja Menurut Kelompok Umur dan Jenis Kelamin di Kab. Bengkulu Utara Tahun 2012 / Percentage of Population Age 15 Years Above Main ctivities byType And Sex In North Bengkulu Regency 2012.....</i>	62
3.2.11	<i>Persentase Penduduk Berumur 15 Tahun Keatas yang Bekerja Menurut Lapangan Usaha di Kab. Bengkulu Utara Tahun 2012/ Percentage of Population Age 15 Years Above Main Activities by Type And Sex In North Bengkulu Regency 2012.....</i>	63

SOSIAL, KESEHATAN, KELUARGA BERENCANA DAN AGAMA

Social, Health, Family Planning and Religion

4.1.1	Angka Partisipasi Sekolah di Kabupaten Bengkulu Utara/ <i>School Enrollment in North Bengkulu Regency</i>	69
4.1.2	Angka Partisipasi Murni (APM) dan Angka Partisipasi Kasar (APK) Menurut Jenjang Pendidikan di Kabupaten Bengkulu Utara / <i>Net enrollment and gross enrollment According to the Study of Education in North Bengkulu Regency</i>	70
4.1.3	Banyaknya Sekolah, Murid dan Guru Taman Kanak-kanak/Raudatul Athfal/Bustanul Athfal Di Kabupaten Bengkulu Utara 2014 / <i>Number of Schools, Students and Teachers Preschool / Raudhatul RA/ RA Bustanul By Sub District In North Bengkulu Regency 2014</i>	71
4.1.4	Banyaknya Sekolah, Murid dan Guru Sekolah Dasar menurut Kecamatan di Kabupaten Bengkulu Utara / <i>Number of Schools, Students, Teachers and Pupil-Teacher Ratio on Elementary School by Sub District In North Bengkulu Regency</i>	72
4.1.5	Banyaknya Sekolah, Murid, dan Guru Madrasah Ibtidaiyah menurut Kecamatan Di Kabupaten Bengkulu Utara 2014 / <i>Number of Schools, Students, Teachers and Pupil-Teacher Ratio on Madrasah Ibtidaiyah by Sub District In North Bengkulu Regency 2014</i>	73
4.1.6	Banyaknya Sekolah, Murid dan Guru Sekolah Menengah Tingkat Pertama menurut Kecamatan Di Kabupaten Bengkulu Utara 2014 / <i>Number of Schools, Students, Teachers and Pupil-Teacher Ratio on Junior High School by Sub District In North Bengkulu Regency 2014</i> ...	74
4.1.7	Banyaknya Sekolah, Murid, dan Guru Madrasah Tsanawiyah menurut Kecamatan di Kabupaten Bengkulu Utara 2014 / <i>Number of Schools, Students, Teachers and Pupil-Teacher Ratio on Madrasah Tsanawiyah by Sub District In North Bengkulu Regency 2014</i>	75
4.1.8	Banyaknya Sekolah, Murid, Guru dan Rasio Murid-Guru Sekolah Menengah Tingkat Atas menurut Kecamatan Di Kabupaten Bengkulu Utara 2014 / <i>Number of Schools, Students, Teachers and Student-Teacher Ratio High Schools By Sub District In North Bengkulu Regency 2014</i>	76

4.1.9	Banyaknya Sekolah, Murid, Guru dan Rasio Murid-Guru Sekolah Menengah Kejuruan menurut Kecamatan di Kabupaten Bengkulu Utara 2014 / <i>Number of Schools, Students, Teachers and Vocational School by Sub District In North Bengkulu Regency 2014</i>	77
4.1.10	Banyaknya Peserta dan Lulusan Ujian Sekolah Dasar Tahun Ajaran 2011/2014 Menurut Status Sekolah per Kecamatan di Kabupaten Bengkulu Utara / <i>Number of Participants and Graduates Examination Junior School Academic Year 2011/2014 school per district by Status</i> ...	78
4.1.11	Banyaknya Peserta dan Lulusan Ujian Sekolah Menengah Pertama Tahun Ajaran 2011/2014 Menurut Status Sekolah per Kecamatan di Kabupaten Bengkulu Utara / <i>Number of Participants and Graduates Junior High School Academic Year 2011/2014 school per district by Status</i>	79
4.1.12	Banyaknya Peserta dan Lulusan Ujian Sekolah Menengah Tingkat Atas Tahun Ajaran 2011/2014 Menurut Status Sekolah per Kecamatan di Kabupaten Bengkulu Utara / <i>Number of Participants and Graduates Examination Junior School Academic Year 2011/2014 school per district by Status</i>	80
4.1.13	Banyaknya Peserta dan Lulusan Ujian Sekolah Menengah Kejuruan Tahun Ajaran 2011/2014 Menurut Status Sekolah per Kecamatan di Kabupaten Bengkulu Utara / <i>Number of Participants and Graduates Examination Vocational School Academic Year 2011/2014 school per district by Status</i>	81
4.2.1	Banyaknya Fasilitas Kesehatan di Kabupaten Bengkulu Utara 2014 / <i>Number of health facilities in North Bengkulu Regency 2014</i>	82
4.2.2	Banyaknya Rumah Sakit, Puskesmas, Pustu dan Puskesmas Keliling Per Kecamatan di Kabupaten Bengkulu Utara 2014/ <i>Number of Hospitals, Public Health Centres, Public Health Sub Centres and Public Health Surrounding Centers In North Bengkulu Regency 2014</i>	83
4.2.3	Banyaknya Tenaga Kesehatan Menurut Unit Kerja Dan Sarana Pelayanan di Kabupaten Bengkulu Utara 2014 / <i>Number of Health Workers and Facilities Services According to the unit in North Bengkulu 2014</i>	84
4.2.4	Banyaknya Dokter Spesialis, Dokter Umum, dan Dokter Gigi di Sarana Pelayanan di Kabupaten Bengkulu Utara 2014/ <i>Numbers Of Integrated Health Service Post and Drug By Sub District In North Bengkulu Regency 2014</i>	86

4.2.5	Jumlah Kasus 10 Penyakit Terbanyak di Kabupaten Bengkulu Utara / <i>Number of Cases 10 Most Diseases By Sub District In North Bengkulu Regency 2014.</i>	87
4.2.6	Jumlah Bayi Lahir, Bayi Berat Badan Lahir Rendah (BBLR) BBLR Dirujuk dan Bergizi Buruk Menurut Kecamatan di Kabupaten Bengkulu Utara 2014 / <i>Number of Infant Birth, Low Birth Weight Babies (LBW) Referenced LBW Nutritious Poor By District In North Bengkulu Regency 2014.</i>	88
4.2.7	Jumlah Ibu Hamil, Melakukan Kunjungan K1, Melakukan Kunjungan A4, KEK, dan Mendapatkan Tablet Zat Besi (Fe) di Kabupaten Bengkulu Utara 2014/ <i>Numbers Of Integrated Health Service Post and Drug By Sub District In North Bengkulu Regency 2014.</i>	89
4.2.8	Banyaknya Posyandu dan Pos Obat per Kecamatan di Kabupaten Bengkulu Utara 2014 / <i>Numbers Of Integrated Health Service Post and Drug By Sub District In North Bengkulu Regency 2014.</i>	90
4.2.9	Banyaknya Dokter, Perawat dan Bidan Per Kecamatan di Kabupaten Bengkulu Utara 2014 / <i>Number Of Public Physicians, Nurse and Midwives By Sub District In North Bengkulu Regency 2014.</i>	91
4.2.10	Banyaknya Dukun Bayi Per Kecamatan di Kabupaten Bengkulu Utara 2014 / <i>Number Of Private Widwives By Sub District In North Bengkulu Regency 2014.</i>	92
4.2.11	Banyaknya Klinik Keluarga Berencana (KKB), dan Pos Pelayanan Keluarga Berencana Desa (PPKBD) Per Kecamatan di Kabupaten Bengkulu Utara 2014/ <i>Number of Clinic Family Planning (CFP), and the Postal Service Village Family Planning (PSVFP) by District In North Bengkulu Regency 2014.</i>	93
4.2.12	Banyaknya Pasangan Usia Subur dan Peserta Keluarga Berencana (KB) Baru Menurut Kecamatan di Kabupaten Bengkulu Utara 2014 / <i>Number of couples age Lush and Family Participants Planning (FP) New In District In North Bengkulu Regency 2014.</i>	94
4.2.13	Banyaknya Pasangan Usia Subur dan Peserta Keluarga Berencana (KB) Aktif Menurut Kecamatan di Kabupaten Bengkulu Utara 2014/ <i>Number of couples age Lush and Family Participants Planning (FP) Active According to District In North Bengkulu Regency 2014.</i>	95
4.2.14	Banyaknya Pasangan Usia Subur, Akseptor Aktif, Persentase Terhadap PUS Per Kecamatan di Kabupaten Bengkulu Utara/ <i>Number Of Eligible</i>	

	<i>Couples, Active Acceptors, Percentage Towards Eligible by Sub District in North Bengkulu Regency.....</i>	96
4.2.15	<i>Banyaknya Akseptor Aktif dan Akseptor Baru di Kabupaten Bengkulu Utara /Number Of Active Acceptors And New Acceptors In North Bengkulu Regency.....</i>	97
4.3.1	<i>Jumlah Penduduk Menurut Kecamatan dan Agama yang Dianut Menurut Kecamatan di Kabupaten Bengkulu Utara 2014/ Total Population by Districts and Religion Embraced According to district in North Bengkulu Regency 2014.....</i>	98
4.3.2	<i>Banyaknya Tempat Peribadatan Menurut Kecamatan di Kabupaten Bengkulu Utara 2014 /Number Of Worship Facility By Kind Per Sub District In North Bengkulu Regency 2014.....</i>	99
4.3.3	<i>Banyaknya Pernikahan Menurut Kecamatan di Kabupaten Bengkulu Utara 2014/ Number Of Marriages By Sub District In North Bengkulu Utara 2014.....</i>	100
4.3.4	<i>Banyaknya Jemaah Haji Yang Berangkat Ke Mekkah, Meninggal dan yang Kembali Menurut Kecamatan di Kabupaten Bengkulu Utara 2014 /Number Of Haji Pilgrims Departure To Mecca, Dead and Return By Sub District In North Bengkulu Regency 2014.....</i>	101
4.3.5	<i>Banyaknya Ternak Kurban Pada Hari Raya Idul Adha Per kecamatan di Kabupaten Bengkulu Utara 2014 Number Of Animal Sacrificed On Featsday Of Idul Adha Per Sub District In North Bengkulu Regency 2014.....</i>	102

PERTANIAN
Agriculture

5.1.1	<i>Luas Lahan Sawah Dirinci Menurut Jenis Pengairan dan Kecamatan di Kabupaten Bengkulu Utara 2014/ Area of Wetland Watering specified according to type and Districts in North Bengkulu 2014.....</i>	107
5.1.2	<i>Luas Panen, Produksi, dan Produktivitas Padi (Padi Sawah dan Ladang) Menurut Kecamatan Di Kabupaten Bengkulu Utara 2014 /Harvested Area, Production and Productivity of Rice (Rice Fields and Fields) According to the District In North Bengkulu Regency 2014.....</i>	108
5.2.3	<i>Luas Panen, Produksi, dan Produktivitas Jagung dan Kedelai Menurut Kecamatan Di Kabupaten Bengkulu Utara 2014/ Harvested Area, Production and Productivity Corn and Soybean By District In North</i>	

	<i>Bengkulu Regency 2014.....</i>	109
5.1.4	Luas Panen, Produksi, dan Produktivitas Kacang Tanah dan Kacang Hijau Menurut Kecamatan Di Kab. Bengkulu Utara 2014 / <i>Harvested Area, Production and Productivity Peanut and Green Beans According to the District In North Bengkulu Regency 2014.....</i>	110
5.1.5	Luas Panen, Produksi, dan Produktivitas Ubi Kayu Dan Ubi Jalar Menurut Kecamatan Di Kabupaten Bengkulu Utara 2014 / <i>Harvested Area, Production and Productivity Cassava and Sweet Potato According to the District In North Bengkulu Regency 2014.....</i>	111
5.1.6	Luas Panen Padi Ladang dan Padi Sawah di Kabupaten Bengkulu Utara / <i>Area Harvested of wilfield Paddy and Dryfield Paddy in North Bengkulu Regency.....</i>	112
5.1.7	Produksi Padi Ladang dan Padi Sawah di Kabupaten Bengkulu Utara / <i>Production of wilfield Paddy and Dryfield Paddy in North Bengkulu Regency.....</i>	113
5.1.8	Luas Panen dan Produksi Jagung di Kabupaten Bengkulu Utara / <i>Area Harvesned and Production of Maize in North Bengkulu Regency.....</i>	114
5.1.9	Luas Panen dan Produksi Kedelai di Kabupaten Bengkulu Utara / <i>Area Harvesned and Production of Soyabeans in North Bengkulu Regency....</i>	115
5.1.10	Luas Panen dan Produksi Ubi Kayu di Kabupaten Bengkulu Utara / <i>Area Harvesned and Production of Casseva in North Bengkulu Regency.....</i>	116
5.1.11	Luas Panen dan Produksi Ubi Jalar di Kabupaten Bengkulu Utara / <i>Area Harvesned and Production of Sweet Potato in North Bengkulu Regency.....</i>	117
5.1.12	Luas Panen dan Produksi Kacang Tanah di Kabupaten Bengkulu Utara / <i>Area Harvesned and Production of Peanut in North Bengkulu Regency.....</i>	118
5.1.13	Luas Panen dan Produksi Kacang Hijau di Kabupaten Bengkulu Utara / <i>Area Harvesned and Production of Mungbean in North Bengkulu Regency.....</i>	119
5.2.1	Luas Panen Tanaman Sayuran Dirinci Menurut Kecamatan di Kabupaten Bengkulu Utara 2014/ <i>Area Harvested of Vegetables by Districts in North Bengkulu Regency 2014.....</i>	120
5.2.2	Luas Tanaman Sayuran Dirinci Menurut Kecamatan di Kabupaten Bengkulu Utara 2014 / <i>Planted area Vegetables by Sub Districts in North Bengkulu Regency 2014.....</i>	123

5.2.3	Produksi Tanaman Sayuran Dirinci Menurut Kecamatan di Kabupaten Bengkulu Utara 2014/ <i>Production Vegetables by Sub Districts in North Bengkulu Regency 2014</i>	125
5.2.4	Produksi Buah-buahan Dirinci Menurut Kecamatan di Kabupaten Bengkulu Utara 2014/ <i>Production of Friut by Districts in North Bengkulu Regency 2014</i>	127
5.2.5	Luas Panen Tanaman Buah-buahan Dirinci Menurut Kecamatan di Kabupaten Bengkulu Utara 2014 / <i>Area Harvesned of Fruit by District in North Bengkulu Regency 2014</i>	129
.5.3.1	Luas Tanaman Perkebunan Rakyat Menurut Jenis Tanaman di Kabupaten Bengkulu Utara / <i>Planted Areas of Smallholders by Crops Kinds in North Bengkulu Regency</i>	131
5.3.2	Luas Tanaman Perkebunan Rakyat Komoditi Kelapa sawit dari Kecamatan di Kabupaten Bengkulu Utara 2014/ <i>Area of Plantations of Crops Palm Commodities of The People in North Bengkulu Regency 2014</i>	132
5.3.3	Perkebunan Rakyat Komoditi Karet Menurut Kecamatan di Kabupaten Bengkulu Utara 2014 / <i>Area of Plantations of Crops Rubber Commodities of The People in North Bengkulu Regency 2014</i>	133
5.3.4	Tanaman Perkebunan Rakyat Komoditi Kopi Robusta Menurut Kecamatan di Kabupaten Bengkulu Utara Tahun 2014/ <i>Area of Plantations of Robusta Coffe Commodities of The People in North Bengkulu Regency 2014</i>	134
5.3.5	Tanaman Perkebunan Rakyat Komoditi Kopi Arabika Menurut Kecamatan di Kabupaten Bengkulu Utara 2014/ <i>Area of Plantations of Crops Arabica Coffe Commodities of The People in North Bengkulu Regency 2014</i>	135
5.3.6	Tanaman Perkebunan Rakyat Komoditi Kakao Menurut Kecamatan di Kabupaten Bengkulu Utara 2014/ <i>Area of Plantations of Crops Cocoa Commodities of The People in North Bengkulu Regency 2014</i>	136
5.3.7	Luas Tanaman Perkebunan Rakyat Komoditi Kelapa Dalam menurut Kecamatan di Kabupaten Bengkulu Utara 2014/ <i>Area of Plantations of Crops Coconuts Commodities of The People in North Bengkulu Regency 2014</i>	137
5.3.8	Tanaman Perkebunan Rakyat Komoditi Lada menurut Kecamatan di Kabupaten Bengkulu Utara 2014 / <i>Area of Plantations of Crops Peppers Commodities of The People in North Bengkulu Regency 2014</i>	138

5.3.9	Tanaman Perkebunan Rakyat Komoditi Panili Menurut Kecamatan di Kabupaten Bengkulu Utara 2014 / <i>Area of Plantations of Crops Coconuts Commodities of The People in North Bengkulu Regency 2014</i>	139
5.3.10	Luas Tanaman Perkebunan Rakyat Komoditi Cengkeh menurut Kecamatan di Kabupaten Bengkulu Utara 2014 / <i>Area of Plantations of Crops Clove Commodities of The People in North Bengkulu 2014</i>	140
5.3.11	Luas Tanaman Perkebunan Rakyat Komoditi Pinang menurut Kecamatan di Kabupaten Bengkulu Utara 2014 / <i>Area of Plantations of Crops Nomina Commodities of The People in North Bengkulu Regency 2014</i>	141
5.3.12	Luas Tanaman Perkebunan Rakyat Komoditi Kemiri menurut Kecamatan di Kabupaten Bengkulu Utara 2014 / <i>Area of Plantations of Crops Hazel Nut Commodities of The People in North Bengkulu Regency 2014</i>	142
5.3.13	Luas Tanaman Perkebunan Rakyat Komoditi Kayu manis menurut Kecamatan di Kabupaten Bengkulu Utara 2014 / <i>Area of Plantations of Crops Cinnamons Commodities of The People in North Bengkulu Regency 2014</i>	143
5.3.14	Luas Tanaman Perkebunan Rakyat Komoditi Kapuk menurut Kecamatan di Kabupaten Bengkulu Utara 2014 / <i>Area of Plantations of Crops Kapook Commodities of The People in North Bengkulu Regency 2014</i>	144
5.3.15	Luas Tanaman Perkebunan Rakyat Komoditi Aren dari Kecamatan di Kabupaten Bengkulu Utara 2014 / <i>Area of Plantations of Crops Sugar Palm Commodities of The People in North Bengkulu Regency 2014</i>	145
5.3.16	Luas Tanaman Perkebunan Rakyat Komoditi Pala dari Kecamatan di Kabupaten Bengkulu Utara 2014 / <i>Area of Plantations of Crops Nut Mag Commodities of The People in North Bengkulu Regency 2014</i>	146
5.4.1	Luas Kawasan Hutan Menurut Fungsinya di Kabupaten Bengkulu Utara / <i>Forest Area by Function in North Bengkulu Regency</i>	147
5.4.2	Produksi Hasil Hutan Dirinci Menurut Jenisnya di Kabupaten Bengkulu Utara / <i>Forest Product by Kind in North Bengkulu Regency</i>	148
5.5.1	Populasi Ternak Menurut Kecamatan di Kabupaten Bengkulu Utara 2014 / <i>Population of Livestock by Sub District in North Bengkulu Regency 2014</i> .	149
5.5.2	Populasi Unggas Menurut Kecamatan dan Jenis Unggas di Kabupaten Bengkulu Utara 2014 / <i>Population of fowl and kind by Sub District in</i>	

	<i>North Bengkulu Regency 2014</i>	151
5.5.3	Jumlah Ternak yang Dipotong Menurut Kecamatan di Kabupaten Bengkulu Utara 2014/ <i>Number of Cutting Animal by Sub District in North Bengkulu Regency 2014</i>	152
5.5.4	Jumlah Pemotongan Ternak di Kabupaten Bengkulu Utara / <i>Number of Cutting Animals in North Bengkulu Regency</i>	153
5.5.5	Perkembangan Impor Ternak di Kabupaten Bengkulu Utara / <i>Animals Import Developments on The Middle Years in North Bengkulu Regency</i> ...	154
5.5.6	Perkembangan Ekspor Ternak Kabupaten Bengkulu Utara / <i>Number of Export Development of Animals in North Bengkulu Regency</i>	155
5.5.7	Produksi Daging di Kabupaten Bengkulu Utara / <i>Number of Meat Productions in North Bengkulu Regency</i>	156
5.5.8	Konsumsi Daging Ternak di Kabupaten Bengkulu Utara / <i>Number of Animal Meat Consumption In North Bengkulu Regency</i>	157
5.5.9	Konsumsi Perkapita Daging Ternak di Kabupaten Bengkulu Utara / <i>Number of Meat Consumption of Meat Animals per Capita in North Bengkulu Regency</i>	158
5.5.10	Konsumsi Protein Hewani Daging Ternak di Kabupaten Bengkulu Utara/ <i>Number of Consumption Animal Protein in North Bengkulu Regency</i>	159
5.5.11	Produksi, Konsumsi, Konsumsi Perkapita, dan Konsumsi Protein Hewani Unggas di Kabupaten Bengkulu Utara / <i>Number of Productions, Consumptions and Animal Protein Consumptions of Poultry in North Bengkulu Regency</i>	160
5.6.1	Produksi Perikanan Tangkap Menurut Kecamatan dan Sub sektor di Kabupaten Bengkulu Utara 2011-2014 / <i>Production of Fishery by sub District in North Bengkulu Regency 2011-2014</i>	162
5.6.2	Luas Usaha Perikanan Darat Berdasarkan Jenisnya dirinci Menurut Kecamatan di Kabupaten Bengkulu Utara 2014 / <i>Area Inland Fishery by Kind and sub District in North Bengkulu Regency 2014</i>	163
5.6.3	Produksi Perikanan Darat Berdasarkan Jenisnya dirinci Menurut Kecamatan di Kabupaten Bengkulu Utara 2014/ <i>Production Of Inland Fishery by Kind and sub District in North Bengkulu Regency 2014</i>	164
5.6.4	Nilai Produksi Perikanan Darat Berdasarkan Jenisnya dirinci Menurut Kecamatan di Kabupaten Bengkulu Utara 2014 / <i>Value of Inland fishery</i>	

	<i>Product by Kind and sub District in North Bengkulu Regency 2014.....</i>	165
5.6.5	Banyaknya Rumah Tangga Petani Ikan dan Nelayan Menurut Kecamatan di Kabupaten Bengkulu Utara 2014/ <i>Number of Fishery Housschold by Sub District in North Bengkulu Regency 2014.....</i>	166
5.6.6	Produksi dan Nilai Perikanan Laut Menurut Kecamatan di Kabupaten Bengkulu Utara 2014 / <i>Production and Value of Marine Fisheries by Sub District in North Bengkulu Regency 2014.....</i>	167
5.6.7	Jumlah Perahu/ Kapal Menurut Kecamatan dan Jenis Kapal di Kabupaten Bengkulu Utara 2014 / <i>Number of Fishing Boat by Type and Sub Distric in North Bengkulu Regency 2014.....</i>	168
5.6.8	Banyaknya Penangkap Ikan Menurut Jenisnya per Kecamatan di Kabupaten Bengkulu Utara 2014 / <i>Number of Fishing Boat by Type and Sub Distric in North Bengkulu Regency 2014.....</i>	169
PERINDUSTRIAN, PERTAMBANGAN, ENERGI DAN KONTRUKSI/ MANUFACTURING, MINING, ENERGY, AND CONTRUCTION		
6.1.1	Perkembangan Industri Formal Kabupaten Bengkulu Utara 2014 / <i>Development of formal manufacturing in North Bengkulu Regency 2014</i>	175
6.1.2	Banyaknya Unit Usaha, Tenaga Kerja, Produksi, Investasi, Bahan Baku, dan Nilai Tambah pada Industri Kecil Non Formal menurut Kelompok Industri di Kabupaten Bengkulu Utara 2014 / <i>Number of Establisment Units, Employment, Production, Investment, Row Materials, and Added Value in Non Formal Scale Manufacturing Establishment by Group in North Bengkulu Regency 2014.....</i>	177
6.2.1	Banyaknya pelanggan, Produksi dan Nilai Air Minum di Kabupaten Bengkulu Utara / <i>Number of water Supply Castumer, Production, and value in North Bengkulu Regency.....</i>	179
6.2.2	Banyaknya air minum yang disalurkan di Kabupaten Bengkulu Utara Menurut Bulan Operasional 2014 / <i>Number of Water supply by Operational Month.in North Bengkulu Regency 2014.....</i>	180
6.2.3	Banyaknya Air Minum Yang disalurkan menurut jenis pelanggan di Kabupaten Bengkulu Utara 2014 / <i>Number of Water Supply by Kind of Costumers in North Bengkulu Regency 2014.....</i>	181
6.2.4	Banyaknya pelanggan PDAM menurut jenis Konsumen di Kabupaten Bengkulu Utara 2008-2014/ <i>Number of PDAM Costumer by kind of consumer in North Bengkulu Regency 2008-2014.....</i>	182

6.2.5	Banyaknya Air Minum yang disalurkan menurut jenis Konsumen di Kabupaten Bengkulu Utara 2008-2014/ <i>Number of Water Supply by kind of consumer in North Bengkulu Regency 2008-2014.....</i>	183
6.3.1	Banyaknya Produksi PLN yang disalurkan PLN Ranting Arga Makmur Kabupaten Bengkulu Utara Tahun 2012 / <i>Number of PLN production distributed PLN Arga Makmur in North Bengkulu Regency 2012.....</i>	184
6.3.2	Banyaknya Pelanggan pergolongan PLN Ranting Arga Makmur Kabupaten Bengkulu Utara tahun 2012/ <i>Number of PLN consumer in Arga Makmur District in North Bengkulu Regency 2012.....</i>	185
6.3.3	Nilai Jual Pergolongan / Tarif PLN Ranting Arga Makmur Kabupaten Bengkulu Utara Tahun 2012 / <i>Price of PLN Arga Makmur in North Bengkulu Regency 2012.....</i>	186
6.4.1	Produksi Batubara dirinci per bulan di Kabupaten Bengkulu Utara 2012 / <i>Production of Coal by Month in North Bengkulu Regency 2012.....</i>	187
6.4.2	Nilai pemasaran Batubara yang di Ekspor dari dalam Negeri dirinci per bulan di Kabupaten Bengkulu Utara 2012 / <i>Value Of Foreign and Domestic Sale of Coal by month in North Bengkulu Regency 2012.....</i>	188

PERDAGANGAN

Trade

7.1	Surat Izin Usaha Perdagangan (SIUP) Yang Diterbitkan Di Kabupaten Bengkulu Utara Berdasarkan Golongan Usaha / <i>The Permit Letter Of Effort Trade In North Bengkulu Regency.....</i>	193
7.2	Jumlah TDP (Tanda Daftar Perusahaan) Yang Diterbitkan Di Kabupaten Bengkulu Utara tahun 2014 / <i>Numbers of Establishment Registered Published By Type In North Bengkulu Regency 2014.....</i>	194
7.3	Banyaknya Perusahaan di Di Kabupaten Bengkulu Utara Menurut Bentuk Badan Hukum 2012-2014 / <i>Numbers of Cooperation In North Bengkulu Regency By law Firmin 2012-2014.....</i>	195
7.4	Banyaknya Pedagang di Di Kabupaten Bengkulu Utara Menurut Kecamatan 2014/ <i>Numbers of Seller In North Bengkulu Regency By District in 2014.....</i>	196
7.5	Banyaknya Sarana Perdagangan Menurut Jenisnya Di Kabupaten Bengkulu Utara 2014 / <i>Numbers of Trade In North Bengkulu Regency</i>	

2014.....		197
7.6	Jumlah Koperasi menurut Jenis Koperasi dan Kecamatan di Di Kabupaten Bengkulu Utara 2014 / <i>Numbers of Koperasi In North Bengkulu Regency By District in 2014.....</i>	198
7.7	Banyaknya Anggota Koperasi Menurut Jenis Koperasi dan Kecamatan di Kab. Bengkulu Utara 2014 / <i>Number of Member of Cooperatives by kind and Sub District in North Bengkulu Regency 2014.....</i>	199
7.8	Banyaknya Anggota, Simpanan dan Volume Usaha Per Kecamatan di Kabupaten Bengkulu Utara 2014 / <i>Number of Member, Deposite and Gross Output per Sub District in North Bengkulu Regency 2014.....</i>	200
7.9	Struktur Koperasi Koperasi Unit Desa Yang Berbadan Hukum Per Kecamatan di Kabupaten Bengkulu Utara 2014 / <i>Structure Of Legally Organiced Per Sub District in North Bengkulu Regency 2014.....</i>	201
7.10	Struktur Koperasi Non KUD Yang Berbadan Hukum Per Kecamatan di Kabupaten Bengkulu Utara 2014 / <i>Structure Of Non Village Unit Coops Legally Organiced Per Sub District in North Bengkulu Regency 2014.....</i>	202

TRANSPORTASI DAN KOMUNIKASI
Transportation and Post

8.1.1	Panjang Jalan Menurut Permukaan dan Kecamatan Di Kabupaten Bengkulu Utara 2012 / <i>Length Of Roads by Surface and Sub Districs In North Bengkulu Regency 2012.....</i>	207
8.1.2	Panjang Jalan Menurut Kelas Jalan dan Kecamatan Di Kabupaten Bengkulu Utara 2012 / <i>Length Of Roads at Sub Districs by Class Of Roads In North Bengkulu Regency 2012.....</i>	208
8.1.3	Panjang Jalan Menurut Kondisinya dan Kecamatan Di Kabupaten Bengkulu Utara 2012/ <i>Length Of Roads At Sub Districs Roads By Condition In North Bengkulu regency 2012.....</i>	209
8.1.4	Panjang Jalan Menurut Pemerintahan yang Berwenang Di Kabupaten Bengkulu Utara 2008-2012 / <i>Length Of Roads by Government In North Bengkulu Regency 2008-2012.....</i>	210
8.1.5	Panjang Jalan Menurut Jenis Permukaan di Kabupaten Bengkulu Utara	

	2008-2012 / <i>Length Of Roads by Kind of Surface In North Bengkulu Regency 2008-2014</i>	211
8.1.6	Panjang Jalan Menurut Kondisi Jalan Di Kabupaten Bengkulu Utara 2008-2012 / <i>Length Of Roads by Condition In North Bengkulu Regency 2008-2012</i>	212
8.2.1	Banyaknya Kendaraan Bermotor yang Diuji Setiap Bulan Di Kabupaten Bengkulu Utara / <i>Number Of Motor Vehicles Testal Every Month In North Bengkulu Regency</i>	213
8.2.2	Banyaknya Kendaraan Bermotor menurut Jenis Kendaraan Di Kabupaten Bengkulu Utara 2008-2014 / <i>Number of Vehicle by Kind In North Bengkulu Regency 2008-2014</i>	214
8.3.1	Banyaknya Kantor Pos Menurut Kecamatan di Kabupaten Bengkulu Utara 2014/ <i>Number of Post Office by Sub Districts in North Bengkulu Regency 2014</i>	215
8.3.2	Banyaknya Surat Melalui Kantor Pos di Kecamatan Dalam Kabupaten Bengkulu Utara 2014/ <i>Number Of Letter Via Post Office At Sub Districts In North Bengkulu Regency 2014</i>	216
8.3.3	Banyaknya Surat Kilat yang di Kirim dan Diterima Menurut Kantor Pos di Kecamatan dalam Kab. Bengkulu Utara 2014/ <i>Number Of Express Letters Sent And Received By Post Office At Sub Districts In North Bengkulu Regency 2014</i>	217
8.3.4	Banyaknya Pengiriman Pos Paket Menurut Kecamatan Di Kabupaten Bengkulu Utara 2014/ <i>Number Of Parcels Sent By Sent Office Of Sub Districts In North Bengkulu Regency 2014</i>	218
8.3.5	Banyaknya Wesel Pos dan Nilainya Menurut Kecamatan Di Kabupaten Bengkulu Utara 2014 / <i>Number Of Money Order and Value By Post Office Of Sub Districts in North Bengkulu Regency 2014</i>	219
8.3.6	Banyaknya Pendapatan Kantor Pos Kabupaten Bengkulu Utara Menurut Kecamatan 2014 / <i>Number Income Post Office in North Bengkulu Regency At Sub Districts 2014</i>	220
8.3.7	Produksi POS menurut Jenisnya di Kab. Bengkulu Utara / <i>Pos Production by kind in North Bengkulu Regency</i>	221

8.3.8	Kapasitas Telepon Terpasang dan Terisi serta penggunaan telepon di Kabupaten Bengkulu Utara 2014.	222
8.3.9	Kapasitas Terpasang dan Terisi serta Penggunaan Akses Internet Kecepatan Tinggi (Speedy) di Kabupaten Bengkulu Utara 2014.	223
8.4.1	Banyaknya Hotel dan Restoran / Rumah Makan di Kabupaten Bengkulu Utara 2008-2014/ <i>Number of Hotel, Restaurant in North Bengkulu Regency 2014.</i>	224
8.4.2	Akomodasi, Kamar dan Tempat Tidur yang Tersedia Menurut Kecamatan di Kabupaten Bengkulu Utara 2014 / <i>Number of Acomodation, Bed Room, and Seeping Bed by district in North Bengkulu Regency 2014.</i>	225

KEUANGAN DAERAH

Regency Finance

9.1	Realisasi APBD Pemerintah Kabupaten Bengkulu Utara Menurut Jenisnya (Ribu Rupiah) Tahun 2014.	231
9.2	Realisasi Pendapatan Pemerintah Kabupaten Bengkulu Utara Menurut Sumbernya Tahun 2014.	232
9.3	Realisasi Belanja Pemerintah Kabupaten Bengkulu Utara Menurut Jenisnya Tahun 2014.	233
9.4	Realisasi PAD Kabupaten Bengkulu Utara Menurut Sumbernya Tahun 2014.	234
9.5	Realisasi Dana Perimbangan Pemerintah Kabupaten Bengkulu Utara Menurut Sumbernya Tahun 2014.	235
9.6	Realisasi Belanja Tidak Langsung Pemerintah Kabupaten Bengkulu Utara Tahun 2014.	236
9.7	Realisasi Belanja Tidak Langsung Pemerintah Kabupaten Bengkulu Utara Menurut Jenisnya Tahun 2014.	237
9.8	Realisasi Belanja Langsung Pemerintah Kab. Bengkulu Utara Tahun 2014.	238

9.9	Realisasi Penerimaan Pajak Bumi dan Bangunan (PBB) Menurut Sektor per Kecamatan di Kabupaten Bengkulu Utara 2014 / <i>Realization of Land and Building Taxes Receives by Sector and Sub District in North Bengkulu Regency 2014</i>	239
-----	---	-----

PENDAPATAN REGIONAL

Regional Income

10.1	Produk Domestik Regional Bruto (PDRB) Kabupaten Bengkulu Utara Atas Dasar Harga Berlaku Menurut Lapangan Usaha / <i>Gross Regional Domestic Product At Current Market Price By Industrial Origin In North Bengkulu Regency 2010-2014</i>	246
10.2	Produk Domestik Regional Bruto (PDRB) Kabupaten Bengkulu Utara Atas Dasar Harga Konstan Menurut Lapangan Usaha / <i>Gross Regional Domestic Product At Current Constan 2000 Price By Industrial Origin In North Bengkulu Regency 2010-2014</i>	247
10.3	Distribusi Persentase Produk Domestik Regional Bruto (PDRB) Kabupaten Bengkulu Utara Atas Dasar Harga Berlaku Menurut Lapangan Usaha / <i>Percentage Distribution of Gross Regional Domestic Product At Current Market In North Bengkulu regency 2010-2014</i>	248
10.4	Distribusi Persentase Produk Domestik Regional Bruto (PDRB) Kabupaten Bengkulu Utara Atas Dasar Harga Konstan Menurut Lapangan Usaha / <i>Percentage Distribution of Gross Regional Domestic Product At Curent Constant in North Bengkulu regency 2010-2014</i>	249
10.5	Indeks Berantai Produk Domestik Regional Bruto Kabupaten Bengkulu Utara Atas Dasar Harga Konstan / <i>Index Of Gross Regional Domestic Product At Constant Market Price 2000 By Industrial Origin in North Bengkulu regency 2010-2014</i>	250



<http://bengkuluutarakab.bps.go.id>

BAB I

KEADAAN GEOGRAFI / GEOGRAPHICAL CONDITIONS

Kabupaten Bengkulu Utara merupakan salah satu daerah di wilayah Propinsi Bengkulu. Daerah ini ber Ibukota di Arga Makmur.

Kabupaten Bengkulu Utara memiliki luas wilayah 4.424,60 Km² dan terdiri dari 17 Kecamatan. Secara astronomis, Kabupaten Bengkulu Utara terletak antara 101° 32' - 102°8' BT dan 2°15-4° LS.

Kondisi geografisnya sebagian besar merupakan dataran dengan ketinggian dibawah 150 m dpl terdapat di bagian barat membujur searah pantai dari selatan ke utara, sedangkan dibagian timur topografinya berbukit - bukit dengan ketinggian 541 m dpl.

Kabupaten Bengkulu Utara berbatasan dengan :

- a. Sebelah Utara dengan Kabupaten Mukomuko
- b. Sebelah Selatan dengan Kabupaten Bengkulu Tengah
- c. Sebelah Timur dengan Prop Jambi, Kab. Lebong
- d. Sebelah Barat dengan Samudera Indonesia .

Kondisi tanah di Kabupaten Bengkulu Utara terdiri dari :

- a. Latasol : 22,58 %
- b. Asosiasi Latasol dan PMK : 19,55 %
- c. Asosiasi PMK dan Latosoll : 17,05 %
- d. Padsolik Merah Kuning : 6,76 %
- e. Aluvial : 2,51 %
- f. Organosol dan lain-lain : 31,55 %

Dari sisi hidrologis, Kabupaten Bengkulu Utara memiliki banyak Sungai yang berhulu di sisi timur bukit barisan dan mengalir ke Samudera

Indonesia. Diantara sungai-sungai yang ada, beberapa sungai dapat dilayari oleh kapal dengan bobot mati 25 ton.

Banyak curah hujan sangat dipengaruhi oleh iklim, kondisi geografis dan perputaran arus udara. Akibat dari kondisi yang demikian, maka jumlah curah hujan yang tercatat dimasing-masing stasiun pengamatan ataupun BPP/BIP tidak sama.

Data jumlah curah hujan berdasarkan data BMKG Pos Arga Makmur, di Kabupaten Bengkulu Utara pada tahun 2014 sampai dengan bulan Desember setiap bulannya berkisar 146-733 mm, dengan rata-rata setiap bulannya 325 mm. Pada tahun 2014 ini, curah hujan yang tinggi terjadi pada Bulan November, yaitu 733 mm dan curah hujan terendah pada Bulan Juni yaitu 146 mm.

Ditinjau dari jumlah hari hujan, menurut data yang diperoleh dari Dinas Pertanian Tanaman Pangan Kabupaten Bengkulu Utara, sampai dengan bulan Desember 2013 berkisar antara 7-27 hari dengan rata-rata tiap bulannya sebanyak 17 hari. Hari hujan pada tahun 2013 sebanyak 214 kali, lebih banyak dibandingkan tahun 2012 yang sebanyak 199 kali.

I. GEOGRAFI / GEOGRAPHY

Jarak Antara Kota Arga Makmur Ke Kota/Desa di Kabupaten Bengkulu Utara
Tabel
----- 1.1 *The Distance from ArgaMakmurCity to Villages In North Bengkulu regency*
Table

KELURAHAN / DESA <i>City / Villages</i> (1)	Jarak/Distance <i>(Km)</i> (2)
Apoho	269
Lubuk Durian	27
Taba Padang Kol	22
Pasar Tebat	38
Dusun Curup	13
Tanjung Agung Palik	25
Sumber Agung	10
Pasar Lais	27
Kembang Manis	10
Samban Jaya	46
Giri Mulya	35
Padang Jaya	20
Pasar Ketahun	64
Napal Putih	95
Tanjung Dalam	95
Pasar Baru Kota Bani	107

Sumber : PODES 2013

Tabel
-----1.2
Table

Luas Daerah Kabupaten Bengkulu Utara Menurut Jenis Tanah Dan
- Persentase 2014
The Area Of North Bengkulu Regency By Kind And Percentage 2014

Jenis Tanah (Kind)	Luas (Ha) (Area)	Persentase
(1)	(2)	(3)
1. Organosol	1 587	0,36
2. Aluvial	11 092	2,51
3. Regosol	14 062	3,18
4. Podsolik Merah Kuning (PMK)	29 899	6,76
5. Latosol	99 898	22,58
6. Asosiasi Lotosol dan PMK	86 513	19,55
7. Andosol	31 232	7,06
8. Asosiasi Latosol dan Andosol	88 813	20,07
9. Asosiasi Andosol dan regosol	3 906	0,88
10. Asosiasi PMK dan Litosol	75 458	17,05
11. Asosiasi Podsolik Coklat dan PMK/Litosol	-	-
Kabupaten Bengkulu Utara		
North Bengkulu Regency	442 460,00	100

Sumber : Badan Pertanahan Nasional Kabupaten Bengkulu Utara

Tabel
----- 1.3
Table

Luas Wilayah menurut Kecamatan di Kabupaten Bengkulu Utara
Broad Region by Sub District in North Bengkulu

Kecamatan / Sub Districts	Luas / Broad (Km ²)	Persentase / Percentage (%)
(1)	(2)	(3)
Enggano	400,60	9,05
Kerkap	162,41	3,67
Hulu Palik	*)	*)
Air Napal	123,32	2,79
Air Besi	139,17	3,15
Tanjung Agung Palik	*)	*)
Arga Makmur	100	2,26
Arma Jaya	*)	*)
Lais	335,51	7,58
Air Padang	*)	*)
Batik Nau	326,11	7,37
Giri Mulya	89,03	2,01
Padang Jaya	178,35	4,03
Ketahun	496,59	11,22
Napal Putih	960,09	21,70
Ulok Kupai	*)	*)
Putri Hijau	1.113,42	25,16
Kabupaten Bengkulu Utara	4 424,60	100

Sumber : Badan Pertanahan Nasional Kabupaten Bengkulu Utara

*) Data masih tergabung dengan Kabupaten induk

Tabel
----- 1.4
Table

Tinggi Wilayah Di Atas Permukaan Laut Menurut Kecamatan Di
Kabupaten Bengkulu Utara
*Regional High Above Sea Level According to Sub District In North
Bengkulu Regency*

Kecamatan / Sub District	Tinggi DPL (M)
(1)	(2)
Enggano	19
Kerkap	165
Hulu Palik	245
Air Napal	38
Air Besi	113
Tanjung Agung Palik	41
Arga Makmur	168
Arma Jaya	243
Lais	35
Air Padang	88
Batik Nau	175
Giri Mulya	105
Padang Jaya	26
Ketahun	9
Napal Putih	50
Ulok Kupai	37
Putri Hijau	43

Sumber : PODES 2013
Source : PODES 2013

Tabel
----- 1.5
Table

Jarak Dari Ibukota Kabupaten Ke Ibukota Kecamatan Di Kabupaten Bengkulu Utara
Distance from Capital District to the Capital Sub District In North Bengkulu Regency

Kecamatan	Ibukota Kecamatan	Jarak dari Ibukota ke Ibukota Kecamatan (Km)
(1)	(2)	(3)
Enggano	Apoho	269
Kerkap	Lubuk Durian	27
Hulu Palik	Taba Padang Kol	22
Air Napal	Pasar Tebat	38
Air Besi	Dusun Curup	13
Tanjung Agung Palik	Tanjung Agung Palik	25
Arga Makmur	Arga Makmur	0
Arma Jaya	Sumber Agung	10
Lais	Pasar Lais	27
Air Padang	Kembang Manis	10
Batik Nau	Samban Jaya	46
Giri Mulya	Giri Mulya	35
Padang Jaya	Padang Jaya	20
Ketahun	Pasar Ketahun	64
Napal Putih	Napal Putih	95
Ulok Kupai	Tanjung Dalam	95
Putri Hijau	Pasar Baru Kota Bani	107

Sumber : PODES 2013
Source : PODES 2013

Tabel
----- 1.6
Table

Banyaknya hari Hujan di Kabupaten Bengkulu Utara
Number of Raindays in North Bengkulu Regency

2009-2013

BULAN/ MOON	HARI HUJAN (KALI) RAINDAYS (TIMES)				
	TAHUN/ YEARS				
	2009	2009	2010	2011	2013
(1)	(2)	(3)	(4)	(5)	(6)
Januari / <i>January</i>	19	19	12	16	24
Februari / <i>February</i>	15	21	4	15	23
Maret / <i>March</i>	17	23	20	11	13
April / <i>April</i>	16	15	14	23	16
Mei / <i>May</i>	11	14	15	20	15
Juni / <i>June</i>	13	19	15	10	7
Juli / <i>July</i>	12	19	10	18	18
Agustus / <i>August</i>	15	14	9	14	11
September / <i>September</i>	16	19	17	4	27
Oktober / <i>October</i>	23	23	15	18	22
Nopember / <i>November</i>	21	26	22	25	22
Desember / <i>December</i>	27	16	16	25	16
JUMLAH					
TOTAL	205	228	169	199	214

Sumber : Dinas Pertanian dan Peternakan Kabupaten Bengkulu Utara
Source : Agriculture and livestock service of North Bengkulu Regency

Tabel
----- 1.7
Table

Banyaknya Curah Hujan di Kabupaten Bengkulu Utara
Numbers of Rainfall In North Bengkulu regency

2009- 2013

BULAN MOON	CURAH HUJAN (MM) RAINFALL (MM)				
	TAHUN / YEARS				
	2010	2011	2012	2013	2014
(1)	(2)	(3)	(4)	(5)	(6)
Januari / <i>January</i>	218	273	317	588	333
Februari / <i>February</i>	515	60	266	635	162
Maret / <i>March</i>	750	275	121	279	452
April / <i>April</i>	246	221	537	345	307
Mei / <i>May</i>	161	324	359	328	446
Juni / <i>June</i>	336	418	147	238	146
Juli / <i>July</i>	698	162	210	273	279
Agustus / <i>August</i>	334	157	237	160	351
September / <i>September</i>	361	341	86	499	158
Oktober / <i>October</i>	410	361	525	523	369
November / <i>November</i>	423	534	1.081	498	733
Desember / <i>December</i>	237	369	511	318	167
JUMLAH TOTAL	4 689	3 495	4 397	4 684	3 903

Sumber : BMKG Provinsi Bengkulu
Source : *BMKG Bengkulu Province*

<http://bengkuluutarakab.bps.go.id>



PEMERINTAHAN

<http://bengkuluutarakab.bps.go.id>

BAB II

PEMERINTAHAN/GOVERNMENT

Kabupaten Bengkulu Utara pada awalnya dibentuk Berdasarkan Undang-undang Darurat Nomor 4 Tahun 1956 tentang Pemerintahan Kabupaten Dalam Lingkungan Propinsi di Kotamadya Bengkulu Sumatera Selatan. Pada waktu itu Ibukotanya ditetapkan di Kotamadia Bengkulu dan terdiri dari 9 (sembilan) Kecamatan, 24 (dua puluh empat) Marga, 296 (dua ratus sembilan puluh enam) Desa. Kemudian Berdasarkan PP No. 23 tahun 1976, Kabupaten Bengkulu Utara dibentuk menjadi 340 Desa Definitif dan 7 Kelurahan dalam 9 Kecamatan.

Selanjutnya pada PP Nomor 46 Tahun 1986 tentang perluasan Wilayah Kotamadya Bengkulu, bahwa sebagian wilayah Kabupaten Bengkulu Utara di Kecamatan Talang Empat dan Pondok kelapa termasuk kedalam wilayah Kabupaten Bengkulu Utara yang dulunya 969.120 Hektar, sekarang menjadi 958.524 Hektar.

PP Nomor. 11 Tahun 1982 tentang pembentukan Kecamatan Kota Arga Makmur menjadikan Kabupaten Bengkulu Utara memiliki 10 Kecamatan. Dan pada Peraturan Pemerintah Nomor 61 Tahun 1991 menetapkan perwakilan Padang Jaya dan Putri Hijau menjadi Kecamatan Induk, sehingga jumlah Kecamatan di Kabupaten Bengkulu Utara menjadi 12 Kecamatan , 10 Kecamatan Perwakilan, 340 desa dan 7 Kelurahan.

Berdasarkan PP RI No:47 tahun 1999 tentang pembentukan kecamatan Teras Terunjam di wilayah kabupaten daerah tingkat II Bengkulu Utara dalam wilayah propinsi Daerah Tingkat I Bengkulu, maka jumlah kecamatan di kabupaten Bengkulu Utara menjadi 13 kecamatan. Selanjutnya berdasarkan Peraturan Daerah Nomor 19 Tahun 2001 Tentang Pendefinitifan Kecamatan Pembantu Dalam Kabupaten Bengkulu Utara dan

Perda Nomor 21 tahun 2001 Tentang Pembentukan Kecamatan Dalam Kabupaten Bengkulu Utara maka pada tahun 2001 Kabupaten Bengkulu Utara telah memiliki 22 kecamatan yang terdiri dari 7 kelurahan, 388 desa definitif dan 3 desa persiapan.

Kemudian Kabupaten Bengkulu Utara dimekarkan lagi menjadi 2 Kabupaten, yaitu Kabupaten Muko-muko dan Kabupaten Bengkulu Utara berdasarkan UU No. 23 Tahun Tahun 2003. Kondisi terakhir, Bengkulu Utara dimekarkan lagi menjadi Kabupaten Bengkulu Utara dan Kabupaten Bengkulu Tengah berdasarkan UU No.24 Tanggal 26 Bulan Juni Tahun 2008.

Ditinjau dari sudut lain, keberadaan Lembaga Legislatif (DPRD Kabupaten) sangat menentukan Pembangunan di Kabupaten Bengkulu Utara. Komposisi DPRD menurut partai politik di Kabupaten Bengkulu Utara adalah sebagai berikut :

a. Demokrat	= 1 Orang
b Golkar	= 6 Orang
c. PDI-P	= 2 Orang
d. PAN	= 3 Orang
e. PPP	= 1 Orang
f. PKB	= 1 Orang
g. PKS	= 2 Orang
h. PKPI	= 3 Orang
i. PBB	= 1 Orang
j. Gerindra	= 4 Orang
k. Nasdem	= 5 Orang
l. Hanura	= 1 Orang

Sepanjang tahun 2014 Dewan Perwakilan Rakyat Daerah (DPRD) Bengkulu Utara telah mengeluarkan sebanyak 28 Keputusan, antara lain : Peraturan Daerah yang disyahkan sebanyak 6 keputusan, Keputusan Dewan sebanyak 15 keputusan dan Keputusan Badan Musyawarah sebanyak 7 keputusan.

<http://bengkuluutarakab.bps.go.id>

<http://bengkuluutarakab.bps.go.id>

II.1. PEMERINTAHAN / GOVERNMENT

Tabel
----- 2.1 Jumlah Kelurahan / Desa dan Dusun Menurut Kecamatan di Kabupaten Bengkulu Utara 2014
Table
Number of Kelurahan/Villages by Sub Distric In North Bengkulu Regency 2014

KECAMATAN <i>Sub Districs</i>	Kelurahan	Desa	Jumlah
(1)	(2)	(3)	(4)
1. Enggano	-	6	6
2. Kerkap	1	20	21
3. Hulu Palik	-	15	15
4. Air Napal	-	17	17
5. Air Besi	-	17	17
6. Tanjung Agung Palik			
7. Arga Makmur	3	25	28
8. Arma Jaya			
9. Lais	1	12	13
10. Air Padang	-	10	10
11. Batik Nau	-	15	15
12. Giri Mulya	-	6	6
13. Padang Jaya	-	12	12
14. Ketahun	-	27	27
15. Napal Putih	-	20	20
16. Ulok Kupai			
17. Putri Hijau	-	19	19
Kab. Bengkulu Utara <i>North Bengkulu Regency</i>	5	221	226

Sumber : BPMPD Kabupaten Bengkulu Utara
Source : BPMPD of North Bengkulu Regency

Tabel
----- 2.2
Table

Jumlah Kelurahan/Desa Menurut Klasifikasi dan Kecamatan di
Kabupaten Bengkulu Utara 2014
*Number Of Kelurahan/Villages By Classification and Sub District In North
Bengkulu Regency 2014*

KECAMATAN <i>Sub Districts</i>	Klasifikasi Desa / <i>Villages Classification</i>			Jumlah Total
	SWADAYA	SWAKARSA	SWA SEMBADA	
(1)	(2)	(3)	(4)	(5)
1. Enggano	-	6	-	6
2. Kerkap	-	20	1	21
3. Hulu Palik	-	15	-	15
4. Air Napal	-	17	-	17
5. Air Besi	-	17	-	17
6. Tj Agung Palik				
7. Arga Makmur	-	25	3	28
8. Arma Jaya				
9. Lais	-	12	1	13
10. Air Padang	-	10	-	10
11. Batik Nau	-	15	-	15
12. Giri Mulya	-	6	-	6
13. Padang Jaya	-	12	-	12
14. Ketahun	6	21	-	27
15. Napal Putih	-	20	-	20
16. Ulok Kupai				
17. Putri Hijau	-	19	-	19
Kab. Bengkulu Utara <i>North Bengkulu Regency</i>	6	215	5	226

Sumber: BPMPD Kabupaten Bengkulu Utara
Source : BPMPD of North Bengkulu Regency

Tabel 2.3

 Table

Banyaknya Anggota DPRD Menurut Partai Politik Dan Jenis Kelamin di Kabupaten Bengkulu Utara
Many Members of Parliament According to Political Parties And Sex in North Bengkulu Regency

Partai Politik	Anggota		
	Laki – laki	Perempuan	Jumlah
(1)	(2)	(3)	(4)
Demokrat	1	-	1
Golkar	5	1	6
PDIP	1	1	2
PAN	3	-	3
PPP	1		1
PKB	1	-	1
PKS	2	-	2
PKPI	3	-	3
PBB	1	-	1
Gerindra	4	-	4
Nasdem	4	1	5
Hanura	1	-	1
Jumlah	27	3	30

Sumber : Sekretariat DPRD Kabupaten Bengkulu Utara
 Source : *Secretariat Of Member Representative District Of North Bengkulu Regency*

Tabel
----- 2.4
Table

Komposisi Keanggotaan DPRD Kabupaten Bengkulu Utara Menurut Fraksi 2014
Composition Of Representative Members For North Bengkulu Regency By Fraction 2014

FRAKSI FRACTION	JUMLAH (Orang)
(1)	(2)
Partai GOLKAR	6
Partai NASDEM	5
GERINDRA	6
PAN	3
PKPI	3
Perjuangan Kebangkitan Nurani	4
Merah Putih	3
JUMLAH TOTAL	30

Sumber : Sekretariat DPRD Kabupaten Bengkulu Utara

Source : Secretariat Of Members Of Representative District Of North Bengkulu Regency

Jumlah Fraksi ada 7 Terdiri Dari : Fraksi Partai GOLKAR, Partai NASDEM, GERINDRA, PAN, PKPI, Perjuangan Kebangkitan Nurani dan Merah Putih.

Anggota DPRD Kab. Bengkulu Utara berdasarkan jenis kelamin, terdiri dari 27 Orang Laki-laki dan 3 Orang Perempuan.

Tabel 2.5 Banyaknya Keputusan DPRD Kabupaten Bengkulu Utara
 ----- 2.5 Numbers Of Acts Of Representative Members Of North Bengkulu
 Table Regency

2011 – 2014

KEPUTUSAN DECISIONS	TAHUN / YEAR			
	2011	2012	2013	2014
(1)	(3)	(4)	(5)	
1. Peraturan Daerah <i>Local Regulation</i>	-	13	6	6
2. Keputusan Dewan <i>Representatives Decisions</i>	12	18	9	15
3. Keputusan Pimpinan Dewan <i>Representatives Of Leader Decisions</i>	3	4	1	-
4. Kep. Badan Musyawarah <i>Decisions Of Committee</i>	11	4	7	7
5. Kep. Badan Anggaran <i>Decisions Of Evaluation Committee</i>	-	-	-	-

Sumber : Sekretariat DPRD Kabupaten Bengkulu Utara
 Source : *Secretariat of Members of Representative District
 Of North Bengkulu Regency*

Tabel 2.6 Banyaknya Pegawai Negeri Sipil di Lingkungan Pemerintahan Daerah Kabupaten Bengkulu Utara Menurut Golongan 2012
Table Number Of Civil Servants Under Regional Government Of North Bengkulu Regency By Rank 2012

INSTANSI <i>Institution</i>	GOLONGAN/RANK			
	I	II	III	IV
(1)	(2)	(3)	(4)	(5)
1. Setdakab Bengkulu Utara	3	52	131	20
2. Sekretariat DPRD B.U	1	13	26	5
3. Sekretariat KPUD	1	3	7	0
4. Inspektorat Daerah	0	5	28	12
5. Dinas Pendidikan Nasional	0	16	35	15
6. Dinas Pemuda Olahraga, Kebudayaan & Pariwisata	0	8	21	6
7. Dinas Kesehatan	1	58	137	6
8. Dinas Transmigrasi, Tenaga Kerja & Sosial	0	8	34	5
9. Dinas Perhubungan, Pariwisata Informasi & Telekomunikasi	2	15	31	3
10. Dinas Kependudukan & Catatan Sipil	0	6	23	4
11. Dinas Pekerjaan Umum	14	96	113	2
12. Dinas Koperasi dan Usaha Kecil	0	7	20	6
13. Dinas Perindustrian dan Perdagangan	0	9	29	4
14. Dinas Pertanian dan Peternakan	0	8	75	5
15. Dinas Kelautan dan Perikanan	1	5	41	8
16. Dinas Kehutanan & Perkebunan	0	25	73	6
17. Dinas Pertambangan dan Energi	0	4	30	5
18. Dinas Pendapatan Daerah	0	12	35	3
19. Dinas Sosial	0	3	25	4
20. BAPPEDA	0	7	28	12
21. Badan Narkotika Kabupaten	0	4	14	1
22. Badan Lingkungan Hidup, Kebersihan & Pertamanan	0	7	26	13
23. Badan Ketahanan Pangan & Pelaksanaan	0	14	92	14
24. Badan Pemberdayaan Perempuan dan KB	1	12	72	18
25. Badan Kepegawaian dan Pendidikan Pelatihan	0	10	38	2

Lanjutan Tabel / Table Continued : 2.6

INSTANSI <i>Institution</i>	GOLONGAN/RANK			
	I	II	III	IV
(1)	(2)	(3)	(4)	(5)
26. Badan Penanggulangan Bencana Daerah	0	14	26	1
27. Badan Pemberdayaan Masyarakat dan Pemerintah Desa	0	4	14	3
28. Kantor Kesatuan Bangsa dan Perlindungan Masyarakat	0	5	11	2
29. Kantor Perpustakaan dan Arsip Daerah	0	12	12	1
30. RSUD Arga Makmur	0	62	126	8
31. Puskesmas	0	398	405	5
32. Satpol PP dan PBK	1	12	20	1
33. Kecamatan se Kab. Bengkulu Utara	14	109	163	8
34. Kelurahan se Kab. Bengkulu Utara	0	17	38	0
35. Guru, TU dan penjaga sekolah	23	614	930	1409
Jumlah	116	1 861	3 006	1 229

Sumber : Badan Kepegawaian, Pendidikan dan Pelatihan Daerah
Kab. Bengkulu Utara

*) Data Tahun 2014 Belum tersedia

Tabel
----- 2.7
Table

Banyaknya Pegawai Negeri Sipil Menurut Tingkat Pendidikan yang
Ditamatkan dan Jenis Kelamin di Kabupaten Bengkulu Utara 2012
*Number of Civil Servants According to Level of Education
Attainment and Sex in North Bengkulu 2012*

Tingkat Pendidikan Yang Ditamatkan	Jenis Kelamin		Jumlah <i>Total</i>
	Laki-Laki	Perempuan	
	<i>Male</i>	<i>Female</i>	
(1)	(2)	(3)	(4)
SD	41	13	54
SLTP	102	86	188
SLTA	904	450	1 354
DIPLOMA	1 290	958	2 248
S1	1 303	840	2 143
S2	187	108	295
S3	-	-	-
JUMLAH	3 827	2 455	6 282

Sumber : Badan Kepegawaian, Pendidikan dan Pelatihan Daerah
Kab. Bengkulu Utara

*) Data Tahun 2014 Belum tersedia

Tabel
----- 2.8
Table

Banyaknya Surat Nikah Yang Dikeluarkan Menurut Kecamatan di Kabupaten Bengkulu Utara
Number of Marriage Certificate Issued By Sub District In North Bengkulu Regency

	Kecamatan	2014
	(1)	(2)
1.	Enggano	13
2.	Kerkap	205
3.	Hulu Palik	
4.	Air Napal	117
5.	Air Besi	8
6.	Tj. Agung Palik	-
7.	Arga Makmur	381
8.	Arma Jaya	-
9.	Lais	148
10.	Air Padang	-
11.	Batik Nau	101
12.	Giri Mulya	84
13.	Padang Jaya	253
14.	Ketahun	255
15.	Napal Putih	141
16.	Ulok Kupai	-
17.	Putri Hijau	316
	Jumlah	2093
	Total	

Sumber : Kantor Departemen Agama Kab. Bengkulu Utara
Source : *Department of Religion Bengkulu Utara Regency*

Tabel
----- 2.9
Table

Banyaknya Akta Kelahiran Yang Dikeluarkan Menurut Kecamatan di Kabupaten Bengkulu Utara Tahun 2010-2014
Number of Birth Certificates Issued By Sub District In North Bengkulu Regency 2010-2014

Kecamatan	2010	2011	2012	2013	2014
(1)	(2)	(3)	(4)	(5)	(6)
1. Enggano	-	-	-	-	-
2. Kerkap	-	-	-	-	-
3. Hulu Palik	-	-	-	-	-
4. Air Napal	-	-	-	-	-
5. Air Besi	-	-	-	-	-
6. Tanjung Agung Palik	-	-	-	-	-
7. Arga Makmur	-	-	-	-	-
8. Arma Jaya	-	-	-	-	-
9. Lais	-	-	-	-	-
10. Air Padang	-	-	-	-	-
11. Batik Nau	-	-	-	-	-
12. Giri Mulya	-	-	-	-	-
13. Padang Jaya	-	-	-	-	-
14. Ketahun	-	-	-	-	-
15. Napal Putih	-	-	-	-	-
16. Ulok Kupai	-	-	-	-	-
17. Putri Hijau	-	-	-	-	-
Jumlah Total	5007	7362	7079	39129	27 120

Sumber : Dinas Kependudukan dan Catatan Sipil Kab. Bengkulu Utara
Source : *Department of Population and Civil Bengkulu Utara Regency*

Tabel
----- 2.10
Table

Banyaknya Sertifikat Tanah Yang Dikeluarkan Menurut Jenis Hak Atas Tanah di Kabupaten Bengkulu Utara Tahun 2010-2014
Number of Certificates of Land Which Issued By Type of Land Rights in North Bengkulu 2010-2014

Hak Atas Tanah	2010	2011	2012	2013	2014
(1)	(3)	(4)	(5)	(6)	(7)
Hak Milik	1 547	4 619	7 418	6031	5 778
Hak Guna Bangunan	3	-	6	5	16
Hak Guna Usaha	4	1	9	-	-
Hak Pakai	2	56	6	67	17
wakaf	-	-	-	2	2
Jumlah Total	1 556	4 676	7 439	6105	5 813

Sumber : Badan Pertanahan Nasional Kab. Bengkulu Utara

Source : Land Office of North Bengkulu Regency

Tabel
----- 2.11
Table

Banyaknya Kecelakaan dan Korban Lalu Lintas di Kabupaten
Bengkulu Utara Tahun 2009-2014
*Number of Traffic Accident Victims In North Bengkulu Regency 2009-
2014*

Tahun/ Years	Jumlah Kecelakaan	Korban (Orang)			
		Meninggal	Luka Berat	Luka Ringan	
(1)	(2)	(3)	(4)	(5)	(6)
2009	89	68	63	64	
2010	54	31	29	10	
2011	78	46	40	54	
2012	97	55	46	138	
2013	75	28	47	62	
2014	70	43	53	52	

Sumber : Kepolisian Republik Indonesia Resort Bengkulu Utara

Source : Indonesian Republic Police Resort Of North Bengkulu Regency

Tabel
----- 2.12
Table

Banyaknya Perkara yang Diterima dan Diselesaikan Menurut Bulan di Kabupaten Bengkulu Utara 2014
Number of prime Received and Solved According to Moon in North Bengkulu Regency 2014

Bulan <i>Moon</i>	Perkara Pidana		Perkara Perdata		Jumlah	
	Yang Diterima	Yang Diselesaikan	Yang Diterima	Yang Diselesaikan	Yang Diterima	Yang Diselesaikan
(1)	(2)	(3)	(4)	(5)	(6)	(7)
Januari / <i>January</i>	50	24	-	-	50	24
Februari / <i>February</i>	46	23	-	-	46	23
Maret / <i>March</i>	37	15	-	-	37	15
April / <i>April</i>	37	18	-	-	37	18
Mei / <i>May</i>	46	21	-	-	46	21
Juni / <i>June</i>	45	19	-	-	45	19
Juli / <i>July</i>	38	19	-	-	38	19
Agustus / <i>August</i>	42	21	-	-	42	21
September / <i>September</i>	48	24	-	-	48	24
Oktober / <i>October</i>	48	25	-	-	48	25
Nopember / <i>November</i>	35	27	-	-	35	27
Desember / <i>December</i>	35	26	-	-	35	26

Sumber : Kepolisian Republik Indonesia Resort Bengkulu Utara
Source : Indonesian Republic Police Resort of North Bengkulu Regency

Tabel
----- 2.13
Table

Banyaknya Narapidana Menurut Bulan Dan Jenis Kelamin di
Kabupaten Bengkulu Utara 2014
*Number of Prisoners According by Moon And Sex in North Bengkulu
Regency 2014*

Bulan	Laki-laki	Perempuan	Jumlah
(1)	(2)	(3)	(4)
Januari /January	289	6	295
Februari / February	275	6	281
Maret / March	276	7	283
April / April	261	7	268
Mei / May	253	7	260
Juni / June	275	6	281
Juli / July	282	7	289
Agustus / August	263	6	269
September / September	274	6	280
Oktober / October	256	5	261
November / November	273	4	277
Desember / December	270	8	278

Sumber : Lembaga Pemasyarakatan Arga Makmur
Source : *Arga Makmur Correctional Institution*

Tabel
----- 2.14
Table

Banyaknya Pelanggaran Lalu Lintas Tertentu (TILANG) dan yang Diselesaikan Menurut Kecamatan Di Kab. Bengkulu Utara 2014
Number Of Traffic Offences And Cleared By Sub District (Sector Police) In North Bengkulu Regency 2014

POLSEK Sector Police	Pelanggaran Offences	Diselesaikan Cleared	Sisa Remaining	Denda Fined (Rupiah)
(1)	(2)	(3)	(4)	(5)
1. Enggano	-	-	-	-
2. Kerkap	-	-	-	-
3. Hulu Palik	-	-	-	-
4. Air Napal	-	-	-	-
5. air besi	-	-	-	-
6. Tanjung Agung Palik	-	-	-	-
7. Arga Makmur	676	676	-	25 760 000
8. arma jaya	250	250	-	7 550 000
9. Lais	117	117	-	5 650 000
10. Air Padang	-	-	-	-
11. Batik Nau	-	-	-	-
12. Giri Mulya	-	-	-	-
13. Padang Jaya	276	276	-	9 870 000
14. Ketahun	395	395	-	12 251 000
15. Napal Putih	-	-	-	-
16. Ulok Kupai	-	-	-	-
17. Putri Hijau	408	408	-	15 970 000
JUMLAH TOTAL	2 122	2 122		77 051 000

Sumber : Kepolisian Republik Indonesia Resor Bengkulu Utara

Source : Indonesian Republic Resort Police Of North Bengkulu Regency

Tabel
----- 2.15
Table

Banyaknya Kecelakaan Lalu Lintas, Korban dan Kerugian Material Menurut Kecamatan (POLSEK) di Kabupaten Bengkulu Utara 2014
Number Of Traffic Accidents, And Material Damage By Sub District In North Bengkulu Regency 2014

POLSEK Sector Police	Kecelakaan Accidents	Korban/Victims			Kerugian Material material Damage (Rupiah)
		Mening- gal Death	Luka Berat Badly Injured	Luka Ringan Slightly Injured	
(1)	(2)	(3)	(4)	(5)	(6)
1. Enggano	-	-	-	-	-
2. Kerkap	2	1	1	3	5 000 000
3. Hulu Palik	3	2	3	2	7 000 000
4. Air Napal	7	4	10	5	15 000 000
5. air besi	2	1	2	1	6 000 000
6. tanjung agung palik	1	-	1	-	500 000
7. argamakmur	23	10	12	19	34 000 000
8. arma jaya	2	1	-	4	1 500 000
9. lais	8	2	11	5	61 100 000
10. air padang	-	-	-	-	-
11. batik nau	2	3	-	2	11 000 000
12. giri mulya	-	-	-	-	-
13. padang jaya	4	5	1	1	11 500 000
14. ketahun	9	10	6	7	29 000 000
15. napal putih	-	-	-	-	-
16. ulok kupai	-	-	-	-	-
17. putrid hijau	7	4	6	2	21 000 000
JUMLAH Total	70	43	53	52	212 600 000

Sumber : Kepolisian Republik Indonesia Resort Bengkulu Utara

Source : Indonesian Republic Resort Police Of North Bengkulu Regency

Tabel 2.16. Banyaknya Surat Izin Mengemudi (SIM) Menurut Jenisnya di Kabupaten Bengkulu Utara 2014
 Table Number Of Driving Licences By Type In North Bengkulu Regency 2014

SURAT IZIN MENGEemudi DRIVING LICENCES	JUMLAH TOTAL
(1)	(2)
1. SIM A	1 828
2. SIM A UMUM	18
3. SIM B.1	110
4. SIM B.1. UMUM	220
5. SIM B.II	8
6. SIM B.II UMUM	27
7. SIM C	5 360
JUMLAH TOTAL	7 571
2013	8 048
2012	8 814
2011	12 753
2010	8 284
2009	13 563

Sumber : Kepolisian Republik Indonesia Resort Bengkulu Utara

Source : Indonesian Republic Resort Police Of North Bengkulu Regency

Tabel
----- 2.17
Table

Banyaknya Peristiwa Kejahatan Yg Dilaporkan dan Yang Diselesaikan Menurut Kecamatan (POLSEK) di Kab. Bengkulu Utara
Number Of Crimes Reported And Cleared By Sub District (Sector Police) In North Bengkulu Regency
2013-2014

POLSEK Sector Police	2013		2014	
	Dilaporkan Reported	Selesai Offences	Dilaporkan Reported	Selesai Offences
(1)	(2)	(3)	(4)	(5)
1. Enggano	1	2	-	-
2. Kerkap	14	8	22	11
3. Hulu Palik	-	-	-	-
4. Air Napal	-	-	-	-
5. Air Besi	26	19	43	18
6. Tanjung agung palik	-	-	-	-
7. Arga Makmur	284	126	178	89
8. Arma jaya	-	-	-	-
9. Lais	42	28	32	11
10. Air Padang	-	-	-	-
11. Batik Nau	10	3	14	6
12. Giri Mulya	4	0	6	3
13. Padang Jaya	23	12	28	22
14. Ketahun	19	15	17	11
15. Napal Putih	18	9	12	7
16. Ulok kupai	-	-	-	-
17. Putri Hijau	17	14	25	16
JUMLAH Total	458	236	377	194

Sumber : Kepolisian Republik Indonesia Resort Bengkulu Utara

Source : Indonesian Republic Resort Police Of North Bengkulu Regency

Tabel 2.18 Banyaknya Peristiwa Kejahatan Yang Dilaporkan dan Yang diselesaikan Oleh POLRES Kabupaten Bengkulu Utara
 ----- 2.18 Number Of Crimes reported And Cleared By Resort Police Of North Bengkulu Regency
 Table

URAIAN DESCRIPTION	Tahun 2013		Tahun 2014	
	Dilapor- kan Reported	Diselesai- kan Cleared	Dilapor- kan Reported	Diselesai- kan Cleared
(1)	(2)	(3)	(4)	(5)
1. Pencurian dengan Pemberatan <i>Theft</i>	171	67	152	57
2. Pencurian dengan Kekerasan <i>Robbery</i>	20	9	18	2
3. Penganiayaan Berat <i>Assault</i>	2	0	-	-
4. Pencurian Kendaraan Bermotor <i>Motorcycle Theft</i>	39	2	25	12
5. Kebakaran/Pembakaran <i>Fire/Arson</i>	10	6	8	4
6. Pembunuhan <i>Murder</i>	1	1	2	2
7. Perkosaan <i>Sexual</i>	7	0	1	2
8. Perjudian <i>Gambling</i>	4	3	4	2
9. Uang Palsu <i>Counterfeit</i>	-	-	-	-
10. Narkotik <i>Narcotics</i>	-	-	-	-
11. Penyelundupan <i>Smugling</i>	-	-	-	-
12. Illegal loging	12	8	1	1
13. Korupsi <i>Corruption's</i>	-	-	1	2
JUMLAH TOTAL	266	96	212	84

Sumber : Kepolisian Republik Indonesia Resort Bengkulu Utara
 Source : Indonesian Republic Resort Police Of North Bengkulu Regency

Tabel 2.19 Banyaknya Narapidana dan Tahanan Titipan Menurut Jenis kelamin di Rumah Tahanan Negara Arga Makmur 2014
 Table Number Of Prisoners And Prisoners Not Yet By Sex In Arga Makmur Prison 2014

URAIAN DESCRIPTION	Narapidana Prisoners		Tahanan/Titipan Prisoners Not Yet		Jumlah Total	
	Laki-laki male	Perempuan Female	Laki-laki male	Perempuan Female	Laki-laki male	Perempuan Female
(1)	(2)	(3)	(4)	(5)	(6)	(7)
1. Politik / <i>Politic</i>	-	-	-	-	-	-
2. Terhadap Ketertiban/ <i>Orderliness</i>	-	-	-	-	-	-
3. Pembakaran	-	-	-	-	-	-
4. Mata Uang/ <i>Currency</i>	-	-	-	-	-	-
5. Kesusilaan / <i>Sexual</i>	-	-	-	-	-	-
6. Korupsi / <i>Corruption</i>	8	-	3	-	11	-
7. Penadahan/ <i>Cisterning</i>	6	-	3	1	9	1
8. Pembunuhan / <i>Muder</i>	2	-	2	-	4	-
9. Penganiayaan / <i>Assault</i>	9	1	7	-	16	1
10. Pencurian / <i>Theft</i>	3	-	3	-	6	-
11. Perampokan / <i>Roberry</i>	30	-	20	1	50	1
12. Penggelapan/ <i>Emezzlement</i>	5	-	1	-	6	-
	8	-	3	-	11	-
13. Penipuan/ <i>Deception</i>	2	-	3	2	5	2
14. Memeras/Mengancam	1	-	1	-	2	-
15. Narkotika/Drugs	28	1	6	1	34	2
16. Lakalantas, dll	-	-	-	-	-	-
17. UU Darurat No.12/1951	-	-	-	-	-	-
18. Lain – lain	93	-	23	1	116	1
Jumlah	195	2	75	6	270	8

Sumber : Lembaga Pemasyarakatan Arga Makmur

Source : Arga Makmur Correctional Institution

Tabel 2.20 Banyaknya Narapidana Menurut Bulan dan Jenis Kelamin di Lembaga Pemasyarakatan Arga Makmur Tahun 2014
 Table Number Of Prisoners By Month and Sex In Arga Makmur Prison 2014

BULAN	LAKI-LAKI	PEREMPUAN	JUMLAH
(1)			
JANUARI	289	6	295
FEBRUARI	275	6	281
MARET	276	7	283
APRIL	261	7	268
MEI	253	7	260
JUNI	275	6	281
JULI	282	7	289
AGUSTUS	263	6	269
SEPTEMBER	274	6	280
OKTOBER	256	5	261
NOPEMBER	273	4	277
DESEMBER	270	8	278

Sumber : Lembaga Pemasyarakatan Arga Makmur

Source : Arga Makmur Correctional Institution

<http://bengkuluutarakab.bps.go.id>



PENDUDUK

<http://bengkuluutarakab.bps.go.id>

BAB III

PENDUDUK DAN KETENAGAKERJAAN/ POPULATION AND EMPLOYMENT

3.1 PENDUDUK

Pertumbuhan Penduduk Kabupaten Bengkulu Utara berdasarkan Sensus Penduduk Tahun 1980 dan 1990 adalah 6,75 % . Selanjutnya dalam kurun waktu 10 tahun terakhir laju pertumbuhan penduduk Kabupaten Bengkulu Utara mengalami penurunan. Dari hasil sensus penduduk tahun 2000, pertumbuhan penduduk Bengkulu Utara tahun 1990 - 2000 adalah sebesar 3.24 % . Sedangkan laju pertumbuhan penduduk 2000-2010 sebesar 1,25 persen. Tingginya pertumbuhan penduduk dalam kurun waktu 1980-1990 disebabkan tingginya migrasi masuk seiring dengan banyaknya transmigran yang ditempatkan di Bengkulu Utara.

Penduduk Kabupaten Bengkulu Utara tahun 2014 sebanyak 281.699 Jiwa. Pada tahun 2008 Kabupaten Bengkulu Utara mengalami pemekaran kabupaten, sehingga luas wilayah yang dulunya 5.548,54 Km² menjadi 4.424,60 Km². Berdasarkan kondisi terakhir ini, maka kepadatan penduduk Kabupaten Bengkulu Utara adalah 63,66 Jiwa/Km²

3.2 ANGKATAN KERJA

Yang termasuk kategori tenaga kerja adalah penduduk yang berumur 15 tahun ke atas. Dependency Ratio atau Tingkat Ketergantungan Umur penduduk Kabupaten Bengkulu Utara tahun 2012 sebesar 49,91. Hal ini menggambarkan bahwa seorang penduduk yang berusia produktif (15-64 tahun) harus menanggung sebanyak 49 orang penduduk yang berusia non produktif dan yang tidak produktif lagi.

Pencari kerja yang terdaftar di Dinas Nakertrans Kabupaten Bengkulu Utara tahun 2013 sebanyak 1.562 Orang, jumlah tersebut didominasi oleh tamatan SLTA dan sarjana, yaitu sebanyak 1.491 orang.

Keadaan Pencari Kerja dan Pegawai di Kabupaten Bengkulu Utara disajikan pada tabel 3.2.1 sampai Tabel 3.2.4.

<http://bengkuluutarakab.bps.go.id>

III.1. PENDUDUK / POPULATION

Tabel 3.1.1 Luas Wilayah dan Jumlah Penduduk Menurut Kecamatan di Kabupaten Bengkulu Utara 2014
 ----- 3.1.1 Total Population and Area By Sub District In North Bengkulu Regency 2014
 Table

KECAMATAN Sub District	Luas		Penduduk (Orang)		Kepadatan Penduduk
	Km	%	Jumlah	%	Orang/Km ²
(1)	(2)	(3)	(4)	(5)	(6)
1. Enggano	400,60	9,05	3 029	1,08	7,56
2. Kerkap	162,41	3,67	11 839	4,20	137,20
3. Hulu Palik	*)	*)	10 445	3,71	*)
4. Air Napal	123,32	2,79	9 031	3,21	73,23
5. Air Besi	139,17	3,15	8 942	3,17	64,25
6. Tanjung Agung Palik	*)	*)	10 445	2,62	*)
7. Arga Makmur	100	2,26	40 194	14,27	511,41
8. Arma Jaya	*)	*)	10 947	3,89	*)
9. Lais	335,51	7,58	12 507	4,44	54,87
10. Air Padang	*)	*)	5 903	2,10	*)
11. Batik Nau	326,11	7,37	12 634	4,48	38,74
12. Giri Mulya	89,03	2,01	13 901	4,93	156,15
13. Padang Jaya	178,35	4,03	29 449	10,45	165,11
14. Ketahun	496,59	11,22	45 694	16,22	92,01
15. Napal Putih	960,09	21,70	7 695	2,73	20,59
16. Ulok Kupai	*)	*)	12 077	4,29	*)
17. Putri Hijau	1 113,42	25,16	40 043	14,21	35,96
Kab. Bengkulu Utara	4 424,60	100	281 699	100	63,66

Sumber : Badan Pusat Statistik Kabupaten Bengkulu Utara
 Source : Central Bureau Of Statistic North Bengkulu Regency

Tabel
----- 3.1.2
Table

Jumlah dan laju Pertumbuhan Penduduk Per kecamatan di
Kabupaten Bengkulu Utara Tahun 2000-2010
*Total and Growth Population By Sub District In North Bengkulu
Regency 2000-2010*

Kecamatan Sub Distric	Jumlah Penduduk (Orang)		Laju Pertumbuhan Penduduk per Tahun (%)
	2000	2010	2000-2010
(1)	(2)	(3)	(5)
Enggano	1 927	2 691	2,53
Kerkap	19 944	22 874	0,51
Hulu Palik	-	-	-
Air Napal	9 789	11 523	0,78
Air Besi	9 296	10 323	1,06
Tanjung Agung Palik	-	-	-
Arga Makmur	39 068	47 457	1,10
Arma Jaya	-	-	-
Lais	14 454	17 195	0,89
Air Padang	-	-	-
Batik Nau	9 664	11 727	1,09
Giri Mulya	11 462	13 135	0,51
Padang Jaya	22 793	27 397	1,02
Ketahun	26 456	39 704	3,28
Napal Putih	12 620	17 582	2,51
Ulok Kupai	-	-	-
Putri Hijau	26 977	36 067	2,08
Kab Bengkulu Utara	204 450	257 675	1,25

Sumber : Badan Pusat Statistik Kabupaten Bengkulu Utara

Source : Central Bureau of Statistics North Bengkulu Regency

Tabel
----- 3.1.3
Table

Jumlah Penduduk Menurut Jenis Kelamin, Sex Rasio Per Kecamatan di Kabupaten Bengkulu Utara 2014
Population total By sex, Sex Ratio By Sub District In North Bengkulu Regency 2014

Kecamatan <i>Sub District</i>	Penduduk (Orang)			Rasio Jenis Kelamin
	Laki – Laki <i>Man</i>	Perempuan <i>Woman</i>	Jumlah <i>Total</i>	
(1)	(2)	(3)	(4)	(5)
Enggano	1 645	1 384	3 029	118,89
Kerkap	5 883	5 956	11 839	98,78
Hulu Palik	5 266	5 180	10 445	101,66
Air Napal	4 542	4 489	9 031	101,17
Air Besi	4 501	4 441	8 942	101,34
Tanjung Agung Palik	3 707	3 660	7 367	101,28
Arga Makmur	20 175	20 019	40 194	100,78
Arma Jaya	5 597	5 350	10 974	104,61
Lais	6 228	6 279	12 507	99,19
Air Padang	2 964	2 939	5 903	100,85
Batik Nau	6 503	6 131	12 634	106,08
Giri Mulya	7 159	6 742	13 901	106,18
Padang Jaya	15 053	14 395	29 449	104,57
Ketahun	23 493	21 254	44 747	110,53
Napal Putih	4 086	3 609	7 695	113,21
Ulok Kupai	6 372	5 706	12 077	111,68
Putri Hijau	20 905	19 138	40 043	109,23
Kabupaten Bengkulu Utara	144 575	137 124	281 699	105,43

Sumber : Badan Pusat Statistik Kabupaten Bengkulu Utara
Source : Central Bureau of Statistics North Bengkulu Regency

Tabel
----- 3.1.4
Table

Banyaknya Penduduk, Rumah Tangga dan Rata-Rata Anggota Rumah Tangga di Kabupaten Bengkulu Utara
Number of Population, Households and Average Household members in North Bengkulu

Tahun	Jumlah Penduduk (Orang)	Jumlah Rumah Tangga	Rata - Rata Anggota Rumah Tangga
(1)	(2)	(3)	(4)
1990*	342 601	77 985	4,00
2000*	469 259	99 447	4,72
2010*	257 675	66 915	3,85
2012	268 921	69 540	3,87
2013	275 858	71 641	3,85
2014	281 699	73 158	3,85

Sumber : Proyeksi Sensus Penduduk

Source : *Projected by Population Census*

*Masih bergabung dengan Kabupaten Pemekaran

Tabel
----- 3.1.5
Table

Luas Wilayah, Jumlah Penduduk dan Kepadatan Penduduk Per Kecamatan di Kabupaten Bengkulu Utara 2014
Area, Population and Population Density By Sub Distric In North Bengkulu Regency 2014

KECAMATAN Sub District	Luas Wilayah**)Districts Areas per sq (Km2)	Jumlah Penduduk Value Of Population	Kepadatan Penduduk Population Density per sq (Km2)
(1)	(2)	(3)	(4)
1. Enggano	400,60	3 029	7,56
2. Kerkap	162,41	11 839	137,20
3. Hulu Palik	*)	10 445	*)
4. Air Napal	123,32	9 031	73,23
5. Air Besi	139,17	8 942	64,25
6. Tanjung Agung Palik	*)	10 445	*)
7. Arga Makmur	100	40 194	511,41
8. Arma Jaya	*)	10 947	*)
9. Lais	335,51	12 507	54,87
10. Air Padang	*)	5 903	*)
11. Batik Nau	326,11	12 634	38,74
12. Giri Mulya	89,03	13 901	156,15
13. Padang Jaya	178,35	29 449	165,11
14. Ketahun	496,59	45 694	92,01
15. Napal Putih	960,09	7 695	20,59
16. Ulok Kupai	*)	12 077	*)
17. Putri Hijau	1 113,42	40 043	35,96
Kab. Bengkulu Utara North Bengkulu Regency	4 424,60	281 699	63,66

Sumber : Badan Pusat Statistik Kabupaten Bengkulu Utara

Source: Central Bureau of Statistics North Bengkulu Regency

**) Sumber : Badan Pertanahan Kabupaten Bengkulu Utara

Tabel
----- 3.1.6
Table

Banyaknya Rumah Tangga, Penduduk dan Rata-rata Anggota Rumah Tangga Menurut Kecamatan di Kab. Bengkulu Utara Tahun 2014
Number Of Households, Population and Average Households by Sub Districts In North Bengkulu Regency 2014

KECAMATAN <i>Sub District</i>	Rumah Tangga <i>Households</i>	Jumlah Penduduk/ Value Of Population	Rata-rata Anggota Rumah Tangga / Average Households
(1)	(2)	(3)	(4)
Enggano	831	3 029	3,64
Kerkap	3 015	11 839	3,93
Hulu Palik	2 595	10 445	4,02
Air Napal	2 153	9 031	4,20
Air Besi	2 293	8 942	3,90
Tanjung Agung Palik	1 777	10 445	4,15
Arga Makmur	9 993	40 194	4,02
Arma Jaya	2 869	10 947	3,82
Lais	3 235	12 507	3,87
Air Padang	1 479	5 903	3,99
Batik Nau	3 507	12 634	3,60
Giri Mulya	3 926	13 901	3,54
Padang Jaya	7 939	29 449	3,71
Ketahun	11 733	45 694	3,89
Napal Putih	2 155	7 695	3,57
Ulok Kupai	3 134	12 077	3,85
Putri Hijau	10 525	40 043	3,80
Kab. Bengkulu Utara <i>North Bengkulu Regency</i>	73 158	281 699	3,85

Sumber : Badan Pusat Statistik Kabupaten Bengkulu Utara
Source : Central Bureau of Statistics North Bengkulu Regency

Tabel
----- 3.1.7
Table

Banyaknya Penduduk Menurut Jenis Kelamin dan Kelompok Umur di
Kabupaten Bengkulu Utara 2014
*Number Of Population By Sex and Age Group In North Bengkulu
Regency 2014*

KELOMPOK UMUR <i>Age Group</i>	Laki-laki <i>Male</i>	Perempuan <i>female</i>	Jumlah <i>Total</i>
(1)	(2)	(3)	(4)
0 – 4	14 761	14 312	29 073
5 – 9	14 074	13 153	27 227
10 – 14	13 342	12 711	26 053
15 – 19	12 346	11 774	24 120
20 – 24	12 132	12 049	24 181
25 – 29	13 352	13 188	26 540
30 – 34	12 576	12 106	24 682
35 – 39	11 315	10 620	21 935
40 – 44	9 760	9 145	18 905
45 – 49	8 341	7 943	16 284
50 – 54	7 112	6 513	13 625
55 – 59	5 796	4 783	10 579
60 – 64	3 865	3 190	7 055
65 +	5 810	5 630	11 440
JUMLAH <i>Total</i>	144 582	137 117	281 699

Sumber : Badan Pusat Statistik Kabupaten Bengkulu Utara
Source : Central Bureau Statistic Of North Bengkulu Regency

Tabel
----- 3.1.8
Table

Banyaknya Penduduk Menurut Jenis Kelamin di Kabupaten Bengkulu Utara Tahun 1995-2014
Population by Sex in North Bengkulu Regency 1994-2014

TAHUN YEAR	LAKI-LAKI MALE	PEREMPUAN FEMALE	JUMLAH TOTAL
(1)	(2)	(3)	(4)
1995	197 981	195 345	393 326
1996	200 452	196 334	396 786
1997	202 829	198 945	401 774
1998	205 304	201 421	406 725
1999	207 141	202 661	409 802
2000	240 507	230 795	471 302
2001	242 653	233 779	476 432
2002	243 380	234 582	477 962
2003	165 678	153 391	319 069
2004	169 509	153 546	323 055
2005	171 012	157 739	328 751
2006	173 088	159 653	332 741
2007	176 798	163 075	339 873
2008*	130 583	119 852	250 435
2009	131 635	121 417	253 052
2010	132 583	125 092	257 675
2011	132 740	128 925	261 665
2012	138 018	130 903	268 921
2013	141 586	134 272	275 858
2014	144 575	137 124	281 699

Sumber : Badan Pusat Statistik Kabupaten Bengkulu Utara

Source : Central Bureau Of Statistic Of North Bengkulu Regency

*Catatan : Tahun 2008 Bengkulu Utara mengalami pemekaran Kabupaten"

Tabel
----- 3.1.9
Table

Proporsi Penduduk Perempuan Usia 25 Tahun Keatas yang Pernah Kawin Menurut Usia Perkawinan Pertama di Kabupaten Bengkulu Utara
Proportion of Female population age 25 Years To Top of Ever Married According to the Age of First Marriage In North Bengkulu

Usia Perkawinan Pertama	2012	2013	2014
(1)	(2)	(3)	
<16	13,32	7,18	16,62
16-25	76,68	85,37	72,65
25+	9,99	7,45	10,73

Sumber : Survei Sosial Ekonomi Nasional (SUSENAS)

Source : SUSENAS

Tabel
----- 3.1.10
Table

Persentase Penduduk Wanita Berumur 15-49 Tahun Berstatus Pernah Kawin dan Alat/Cara KB yang Dipakai di Kabupaten Bengkulu Utara Tahun 2014
Percentage of Female Ever Married Population Age 15 to 49 years According to Family Planning Instruments In North Bengkulu Regency 2014

Alat/Cara KB	Persentase
(1)	(2)
MOW	1,49
MOP	0,01
AKDR	3,44
Suntik	63,72
Susuk KB	12,39
Pil KB	15,44
Kondom	1,70
Cara Tradisional	1,82
Total	100,00

Sumber : Survey Sosial Ekonomi Nasional (SUSENAS)

Source : SUSENAS

III.2. ANGKATAN KERJA / LABOR FORCE

Tabel 3.2.1 Banyaknya Pencari Kerja Yang Terdaftar Menurut Jenis Kelamin dan Pendidikan di Kab. Bengkulu Utara 2013
 Table Number of Registered Job Seekers By Sex And Education Type In North Bengkulu regency 2013

Tingkat Pendidikan <i>Education Level</i>	Laki-laki <i>Male</i>	Perem-puan <i>Female</i>	Jumlah <i>Total</i>
(1)	(2)	(3)	(4)
1. Tidak/Belum TamatSD <i>Not/Not Yet Completed Primary School</i>	-	-	-
2. Sekolah Dasar <i>Primary School</i>	20	1	21
3. SMTP/Senior High School a. Umum/General b. Kejuruan/Vocational	36	14	50
4. SMU/ General Senior High School	361	139	500
5. STM/ General Senior Technical School	98	19	117
6. SPMA/ Senior Agriculture High School	9	11	20
7. SMEA/Senior Economics High School	11	29	40
8. SMK/ Other Senior High School	1	-	1
9. SMTA Setingkat Lainnya <i>Other Senior High School</i>	37	10	47
10. Sarjana Muda <i>Bachelors Graduate</i>	72	240	312
11. Sarjana <i>Masters Graduate</i>	187	267	454
JUMLAH/ Total	832	730	1 562

Sumber : Dinas Tenaga Kerja dan Transmigrasi Kabupaten Bengkulu Utara

Source : Manpower Department Office of North Bengkulu Regency

Tabel
----- 3.2.2

Tenaga Kerja Tidak Bekerja Tetapi Mencari Kerja di Kabupaten Bengkulu Utara

Table

Comparison of Force Labour Between Employment Not Working but Looking For work In North Bengkulu Regency

Tahun	Angkatan Bekerja		Tenaga Kerja Tidak Bekerja Tetapi Mencari Kerja		Jumlah	
	Laki Laki	Perempuan	Laki Laki	Perempuan	Laki Laki	Perempuan
(1)	(2)	(3)	(4)	(5)	(6)	(7)
2006	80 872	82 232	503	527	81 375	82 759
2007	81 444	83 957	1 698	1 246	83 142	85 203
2008	83 950	87 259	681	768	84 631	88 027
2009	50 567	54 744	689	372	51 256	55 116
2010	54 851	55 372	383	194	55 234	55 566
2011	55 326	55 623	92	57	55 418	55 680
2012	55 326	55 623	768	641	56 094	56 264
2013	56 094	56 264	832	730	56 926	56 994

Sumber : Dinas Tenaga Kerja dan Transmigrasi Kabupaten Bengkulu Utara

Source : Manpower Department Office Of North Bengkulu Regency

Jumlah Pencari Kerja yang Terdaftar dan Yang Dapat Di Tempatkan Menurut Tingkat Pendidikan dan Jenis Kelamin di Kabupaten Bengkulu Utara 2013

Tabel 3.2.3 *Number of Registered Job Seekers and Can Be Placed According to Level of Education and Gender In North Bengkulu Regency 2013*

Tingkat Pendidikan yang Ditamatkan	Terdaftar			Ditempatkan		
	Laki-Laki	Perempuan	Jumlah	Laki-Laki	Perempuan	Jumlah
(1)	(2)	(3)	(4)	(5)	(6)	(7)
SD Kebawah	20	1	21	-	-	-
SLTP	36	14	50	-	-	-
SLTA Keatas	776	715	1 491	-	-	-

Sumber : Dinas Tenaga Kerja dan Transmigrasi Kabupaten Bengkulu Utara

Source : Manpower Department Office Of North Bengkulu Regency

Tabel
----- 3.2.4
Table

Banyaknya Tenaga Kerja yang Sudah Bekerja Formal dan Lowongan Kerja yang Tersedia Menurut Jenis Kelamin di Kab. Bengkulu Utara Tahun 2012
Number Of Registered, Placement and Valancies Of Job Seekers at Manpower Department Office By Sex In North Bengkulu Regency 2012

Tahun Year	Tenaga Kerja Sudah Bekerja Formal			Lowongan Kerja		
	Laki-laki	Perempuan	Jumlah	Laki-laki	Perempuan	Jumlah
(1)	(2)	(3)	(4)	(5)	(6)	(7)
2006	9 476	2 811	12 287	325	90	415
2007	9 528	2 811	9 528	250	50	300
2008	9 843	2 851	12 694	215	40	255
2009	10 171	2 717	12 888	420	134	554
2010	10 597	2 907	13 504	887	416	1 303
2011	10 597	2 907	13 054	887	416	1 303
2012	10 597	2 907	13 054	887	416	1 303

Sumber : Dinas Tenaga Kerja dan Transmigrasi Kabupaten Bengkulu Utara
Source : *Manpower Department Office Of North Bengkulu Regency*

Tabel 3.2.6 Jumlah Pengangguran Terbuka Menurut Tingkat Pendidikan yang di Tamatkan di Kab. Bengkulu Utara 2013 - 2014
Table Number of open unemployment According to the Education Attainment In North Bengkulu regency 2013 - 2014

Tingkat Pendidikan yang Ditamatkan	2013	2014
(1)	(2)	(2)
Tidak Tamat SD	598	567
SD	354	673
SLTP	759	970
SLTA	1 606	2 165
Diploma/Akademi/Universitas	270	821
Jumlah	3 587	5 196

Sumber : Survey Angkatan Kerja Nasional (SAKERNAS) 2013 - 2014

Source : SAKERNAS 2013- 2014

Tabel

----- 3.2.7

Table

Persentase Penduduk Berumur 15 Tahun Menurut Jenis Kegiatan Utama di Kab. Bengkulu Utara
 Percentage of Population Age 15 Years Above Main Activities By Type In North Bengkulu regency

Jenis Kegiatan Utama	2012	2013	2014
(1)	(2)	(3)	(4)
I. Angkatan Kerja			
1. Bekerja	69,29	65,48	68,54
2. Pengangguran	1,62	1,89	2,58
II. Bukan Angkatan Kerja	29,09	32,62	28,88
Tingkat Partisipasi Angkatan Kerja (TPAK)	70,91	67,38	71,12
Tingkat Pengangguran Terbuka (TPT)	2,28	2,81	3,64

Sumber : Survey Angkatan Kerja Nasional (SAKERNAS) 2012 - 2014

Source : SAKERNAS 2012-2014

Tabel

----- 3.2.8
Table

Jumlah Penduduk Berumur 15 Tahun Menurut Jenis Kegiatan Utama dan Pendidikan yang ditamatkan di Kab. Bengkulu Utara Tahun 2014

Percentage of Population Age 15 Years Above According to Main Type Activities by Type And Education In North Bengkulu Regency 2014

Jenis Kegiatan Utama	Pendidikan Yang Di Tamatkan			
	Type (1)	SD Kebawah (2)	SLTP (3)	SLTA Keatas (4)
I. Angkatan Kerja				
1. Bekerja		52 743	25 838	45 451
2. Pengangguran		952	759	1 876
Tingkat Partisipasi Angkatan Kerja (TPAK)		54,35	59,79	93,17
Tingkat Pengangguran Terbuka (TPT)		1,66	2,85	3,96

Sumber : Survey Angkatan Kerja Nasional (SAKERNAS) 2014

Source : SAKERNAS 2014

Tabel
----- 3.2.10
Table

Persentase Penduduk Berumur 15 Tahun Keatas yang Bekerja Menurut Kelompok Umur dan Jenis Kelamin di Kab. Bengkulu Utara Tahun 2013
Percentage of Population Age 15 Years Above Main ctivities byType And Sex In North Bengkulu regency 2013

Kelompok Umur	Laki – Laki Male	Perempuan Female	Jumlah Total
<i>(1)</i>	<i>(2)</i>	<i>(3)</i>	<i>(4)</i>
15 - 24	13,70	7,70	11,43
25 - 54	71,58	79,30	74,51
55+	14,72	13,00	14,06
Jumlah	100	100	100

Sumber : Survey Angkatan Kerja Nasional (SAKERNAS) 2013
Source : SAKERNAS 2013

Tabel
----- 3.2.11
Table

Persentase Penduduk Berumur 15 Tahun Keatas yang Bekerja Menurut Lapangan Usaha di Kab. Bengkulu Utara Tahun 2014
Percentage of Population Age 15 Years Above Main Activities by Type And Sex In North Bengkulu regency 2014

Lapangan Usaha	Laki – Laki	Perempuan	Jumlah
<i>(1)</i>	<i>(2)</i>	<i>(3)</i>	<i>(4)</i>
Pertanian	54,56	46,55	50,56
Industri	5,10	2,66	3,88
Jasa –Jasa dan Lain-lain	40,34	50,79	45,56
Jumlah	100	100	100

Sumber : Survey Angkatan Kerja Nasional (SAKERNAS) 2014
Source : SAKERNAS 2014

<http://bengkuluutarakab.bps.go.id>



<http://bengkuluutarakab.bps.go.id>

BAB IV

SOSIAL / SOCIAL AFFAIRS

a. PENDIDIKAN

Pembangunan bidang pendidikan bertujuan mencerdaskan kehidupan bangsa. Partisipasi masyarakat yang tinggi terhadap pendidikan harus diikuti dengan peningkatan sarana dan prasarana pendidikan. Di Kabupaten Bengkulu Utara, sarana dan prasarana pendidikan sudah cukup memadai, walaupun demikian masih perlu ditingkatkan kuantitas dan kualitasnya. Fasilitas Pendidikan menurut jenjang pendidikan di kabupaten Bengkulu Utara sudah cukup lengkap, karena wilayah ini sudah ada Taman Kanak-Kanak, Sekolah dasar, SMTP, SMTA Umum (SMU), SMTA Kejuruan, dan Sekolah Tinggi atau Universitas sendiri.

Kabupaten Bengkulu Utara memiliki 249 SD, 81 SMTP, 15 SMTA Umum, 8 SMTA Kejuruan, 2 Universitas (UNIHAZ Cabang Arga Makmur serta UNRAS), untuk lebih jelasnya dilihat pada Tabel : 4.1.1 sampai dengan Tabel : 4.1.13

b. KESEHATAN

Kesehatan penduduk merupakan salah satu bagian dari tujuan pembangunan. Peningkatan kesehatan penduduk suatu wilayah akan mempengaruhi sumber daya manusia yang ada pada wilayah tersebut, dan mempengaruhi sektor-sektor yang lain yang akan memajukan pembangunan daerah. Untuk menunjang kesehatan penduduk, maka sangat diperlukan sarana dan prasarana kesehatan, seperti rumah sakit, puskesmas, tenaga medis, dan lain-lain.

Pada tahun 2014 di Kabupaten Bengkulu Utara sudah terdapat 3 (Tiga) buah Rumah Sakit, yaitu di Kecamatan Arga Makmur (satu buah Rumah Sakit Umum dan satu buah Rumah Sakit swasta) dan satu buah

Rumah Sakit Lapangan di Kecamatan Enggano , 22 Puskesmas, 103 Puskesmas Pembantu, 25 Puskesmas Keliling dan 348 Posyandu . Di setiap kecamatan minimal sudah terdapat satu puskesmas. (Lihat Tabel : 4.2.1 dan 51.989 an 4.2.2).

Ditinjau dari segi Keluarga Berencana, pada tahun 2013 tercatat sebanyak 51.833 Akseptor aktif di kabupaten Bengkulu Utara. Angka ini meningkat dibandingkan tahun sebelumnya. Menurut alat KB yang digunakan, suntikan merupakan alat KB yang paling banyak digunakan oleh akseptor aktif maupun akseptor baru. Peningkatan penggunaan alat KB, merupakan keberhasilan yang harus terus dicapai, karena program KB akan sangat berpengaruh terhadap kuantitas dan kualitas penduduk. Untuk lebih lengkap dapat dilihat pada Tabel: 4.2.11 s.d 4.2.15)

4.4 AGAMA

Sarana dan prasarana tempat peribadatan akan sangat diperlukan untuk menunjang kegiatan keagamaan. Di kabupaten Bengkulu Utara terdapat 524 Masjid, 212 Mushollah/Langgar, 46 gereja, 1 Wihara dan 1 buah Pura (Tabel : 4.3.2).

Jumlah Jemaah Haji yang berangkat ke Tanah Suci Mekkah pada tahun 2014 yakni sebanyak 158 Jemaah, lebih sedikit dibandingkan Tahun 2013 yang sebesar 190 jemaah. Dari keseluruhan Jemaah, tidak ada jemaah yang meninggal dunia.

Adapun jumlah ternak kurban pada tahun 2013 yakni 659 sapi, 13 Kerbau, dan 433 Kambing (Tabel 4.3.5).

IV.1. PENDIDIKAN / EDUCATION

Tabel
----- 4.1.1. Angka Partisipasi Sekolah di Kabupaten Bengkulu Utara
School Enrollment in North Bengkulu Regency
Table

Angka Partisipasi Sekolah	2012	2013	2014
(1)	(2)	(3)	(4)
7 – 12	99,05	99,02	99,43
13 -15	94,91	86,33	92,95
16 – 18	71,99	72,34	76,98

Sumber : Susenas 2012, 2013 dan Susenas 2014

Source : *Susenas 2012, 2013 dan Susenas 2014*

Tabel 4.1.2

 Table

Angka Partisipasi Murni (APM) dan Angka Partisipasi Kasar (APK) Menurut Jenjang Pendidikan di Kabupaten Bengkulu Utara Tahun 2014
Net enrollment and gross enrollment According to the Study of Education in North Bengkulu Regency 2014

Jenjang Pendidikan	APM	APK
(1)	(2)	(3)
SD / MI	99,02	117,51
SMP / MTs	70,72	82,85
SMA / MA	65,63	78,30

Sumber : Susenas 2014
 Source : Susenas 2014

Tabel
----- 4.1.3.
Table

Banyaknya Sekolah, Murid dan Guru Raudatul Athfal/Bustanul Athfal di Kabupaten Bengkulu Utara 2014
Number of Schools, Students and Teachers Preschool /Raudhatul RA / RA BustanulBy Sub District In North Bengkulu Regency 2014

KECAMATAN SUB DISTRICT	SEKOLAH SCHOOLS	MURID PUPILS		GURU TEACHERS	
		Laki-Laki	Perem- puan	Laki- Laki	Perempuan
(1)	(2)	(3)	(4)	(5)	(6)
Enggano	-	-	-	-	-
Kerkap	2	7	9	-	12
Hulu Palik	2	8	10	-	13
Air Napal	2	15	12	-	12
Air Besi	-	-	-	-	-
Tanjung Agung Palik	-	-	-	-	-
Arga Makmur	5	198	213	3	52
Arma Jaya	-	-	-	-	-
Lais	-	-	-	-	-
Air Padang	-	-	-	-	-
Batik Nau	-	-	-	-	-
Giri Mulya	-	-	-	-	-
Padang Jaya	2	30	37	-	11
Ketahun	-	-	-	-	-
Napal Putih	1	20	15	-	6
Ulok Kupai	-	-	-	-	-
Putri Hijau	1	16	16	-	5
Bengkulu Utara <i>North Bengkulu Regency</i>	15	294	312	-	84

Sumber : Kementerian Agama Kabupaten Bengkulu Utara
Source : National Education Service Of North Bengkulu Regency

Tabel
----- 4.1.4
Table

Banyaknya Sekolah, Murid dan Guru Sekolah Dasar menurut Kecamatan di Kabupaten Bengkulu Utara
Number of Schools, Students, Teachers and Pupil-Teacher Ratio on Elementary School by Sub District In North Bengkulu Regency

2013

KECAMATAN SUB DISTRICT	Seko lah Scho ol	Murid Students			Guru Teachers		
		Laki-laki Male	Perem- puan Female	Jumlah Total	Laki- laki Male	Perem- puan Female	Jumlah Total
(1)	(2)	(3)	(4)	(5)	(6)	(7)	(8)
Enggano	5	186	212	398			
Kerkap	12	961	880	1 841			
Hulu Palik	10	730	680	1 410			
Air Napal	11	832	793	1 625			
Air Besi	7	596	530	1 099			
Tj. Agung Palik	2	166	128	294			
Arga Makmur	28	2 620	2 459	5 079		Data belum tersedia	
Arma Jaya	10	762	668	1 430			
Lais	10	672	800	1 470			
Air Padang	8	469	383	854			
Batik Nau	18	834	808	1 642			
Giri Mulya	15	965	869	1 834			
Padang Jaya	21	1 892	1 798	3 690			
Ketahun	32	2 966	2 637	5 605			
Napal Putih	21	1 448	1 286	2 734			
Ulok Kupai	-	-	-	-			
Putri Hijau	23	2 512	2 251	4 763			
Jumlah Total	233	18 115	16 799	34 914			

Sumber : Dinas Pendidikan dan Kebudayaan Kabupaten Bengkulu Utara
Source : *Education and Culture Department Of North Bengkulu Regency*

Tabel
----- 4.1.5
Table

Banyaknya Sekolah, Murid, dan Guru Madrasah Ibtidaiyah menurut Kecamatan Di Kabupaten Bengkulu Utara 2014
Number of Schools, Students, Teachers and Pupil-Teacher Ratio on Madrasah Ibtidaiyah by Sub District In North Bengkulu Regency 2014

KECAMATAN SUB DISTRICT	Sekolah School	Murid Students			Guru Teachers		
		Laki-laki Male	Perempuan Female	Jumlah Total	Laki-laki Male	Perempuan Female	Jumlah Total
(1)	(2)	(3)	(4)	(5)	(6)	(7)	(1)
Enggano	-	-	-	-	-	-	-
Kerkep	2	119	123	242	9	22	31
Hutu Palik	-	-	-	-	-	-	-
Air Napal	-	-	-	-	-	-	-
Air Besi	1	8	5	13	1	2	3
Tj. Agung Palik	-	-	-	-	-	-	-
Arga Makmur	2	212	158	378	11	22	33
Arma Jaya	-	-	-	-	-	-	-
Lais	2	129	157	286	9	18	27
Air Padang	-	-	-	-	-	-	-
Batik Nau	-	-	-	-	-	-	-
Giri Mulya	-	-	-	-	-	-	-
Padang Jaya	1	62	53	115	3	6	9
Ketahun	6	243	234	477	14	40	54
Napal Putih	1	25	19	44	1	2	3
Ulok Kupai	1	5	14	19	3	5	8
Putri Hijau	2	132	95	227	8	12	30
Jumlah Total	25	935	858	1801	59	129	198

Sumber : Kantor Kementerian Agama Kabupaten Bengkulu Utara

Tabel
----- 4.1.6
Table

Banyaknya Sekolah, Murid dan Guru Sekolah Menengah Tingkat Pertama menurut Kecamatan Di Kabupaten Bengkulu Utara 2013
Number of Schools, Students, Teachers and Pupil-Teacher Ratio on Junior High School by Sub District In North Bengkulu Regency 2013

KECAMATAN SUB DISTRICT	Sekolah School	Murid Students			Guru Teachers		
		Laki-laki Male	Perempuan Female	Jumlah Total	Laki-laki Male	Perempuan Female	Jumlah Total
(1)	(2)	(3)	(4)	(5)	(6)	(7)	(1)
Enggano	2	59	53	112			
Kerkap	3	345	384	729			
Hulu Palik	2	226	254	480			
Air Napal	2	63	64	127			
Air Besi	2	115	134	249			
Tj. Agung Palik	2	107	112	219		Data	
Arga Makmur	11	1 127	1 154	2 281		Belum	
Arma Jaya	4	261	296	557		tersedia	
Lais	4	335	320	655			
Air Padang	2	44	59	113			
Batik Nau	5	264	232	496			
Giri Mulya	3	340	300	640			
Padang Jaya	6	775	773	1 548			
Ketahun	12	1 039	1 122	2 161			
Napal Putih	2	95	90	185			
Ulok Kupai	4	268	277	545			
Putri Hijau	6	864	915	1 779			
Jumlah Total	72	4 161	4 263	8 424			

Sumber : Dinas Pendidikan dan Kebudayaan Kabupaten Bengkulu Utara
Source : Education and Culture Department Of North Bengkulu Regency

Tabel
----- 4.1.7
Table

Banyaknya Sekolah, Murid, dan Guru Madrasah Tsanawiyah menurut Kecamatan di Kabupaten Bengkulu Utara 2014
Number of Schools, Students, Teachers and Pupil-Teacher Ratio on Madrasah Tsanawiyah by Sub District In North Bengkulu Regency 2014

KECAMATAN SUB DISTRICT	Sekolah School	Murid Students			Guru Teachers			
		Laki-laki Male	Perempuan Female	Jumlah Total	Laki-laki Male	Perempuan Female	Jumlah Total	
(1)	(2)	(3)	(4)	(5)	(6)	(7)	(8)	
Enggano	-	-	-	-	-	-	-	
Kerkap	1	146	156	362	10	20	30	
Hulu Palik	-	-	-	-	-	-	-	
Air Napal	-	-	-	-	-	-	-	
Air Besi	-	-	-	-	-	-	-	
Tj. Agung Palik	-	-	-	-	-	-	-	
Arga Makmur	1	158	183	341	7	15	22	
Arma Jaya	-	-	-	-	-	-	-	
Lais	1	128	143	271	8	12	20	
Air Padang	-	-	-	-	-	-	-	
Batik Nau	-	-	-	-	-	-	-	
Giri Mulya	-	-	-	-	-	-	-	
Padang Jaya	-	-	-	-	-	-	-	
Ketahun	3	321	212	443	21	40	61	
Napal Putih	-	-	-	-	-	-	-	
Ulok Kupai	-	-	-	-	-	-	-	
Putri Hijau	3	89	106	195	14	25	39	
Jumlah Total		9	752	800	1552	60	112	172

Sumber : Kantor Kementerian Agama Kabupaten Bengkulu Utara

Source :

Tabel
----- 4.1.8
Table

Banyaknya Sekolah, Murid, Guru dan Rasio Murid-Guru Sekolah Menengah Tingkat Atas menurut Kecamatan Di Kabupaten Bengkulu Utara 2013
Number of Schools, Students, Teachers and Student-Teacher Ratio High Schools By Sub District In North Bengkulu Regency 2013

KECAMATAN SUB DISTRICT	Sekolah School	Murid Students			Guru Teachers		
		Laki- laki Male	Perem- puan Female	Jumlah Total	Laki- laki Male	Perem- puan Female	Jumlah Total
(1)	(2)	(3)	(4)	(5)	(6)	(7)	(8)
Enggano	1	29	21	50	6	6	12
Kerkap	2	351	396	747	25	41	66
Hulu Palik							
Air Napal							
Air Besi	1	68	82	150	10	11	21
Tj. Agung Palik							
Arga Makmur	4	573	863	1 436	38	73	111
Arma Jaya							
Lais	1	245	300	545	18	22	40
Air Padang							
Batik Nau							
Giri Mulya	1	110	136	246	9	10	19
Padang Jaya	1	190	342	532	18	23	41
Ketahun	1	216	318	534	17	17	34
Napal Putih	1	90	104	194	14	9	23
Ulok Kupai							
Putri Hijau	2	293	367	660	23	26	49
Jumlah Total	15	2 165	2 929	5 094	176	244	420

Sumber : Dinas Pendidikan dan Kebudayaan Kabupaten Bengkulu Utara
Source : Education and Culture Department Of North Bengkulu Regency

Tabel
----- 4.1.9
Table

Banyaknya Sekolah, Murid, Guru dan Rasio Murid-Guru Sekolah Menengah Kejuruan menurut Kecamatan di Kabupaten Bengkulu Utara 2013

Number of Schools, Students, Teachers and Vocational School by Sub District In North Bengkulu Regency 2013

KECAMATAN SUB DISTRICT	Sekolah School	Murid Students			Guru Teachers		
		Laki- laki Male	Perem- puan Female	Jumlah Total	Laki- laki Male	Perem- puan Female	Jumlah Total
(1)	(2)	(3)	(4)	(5)	(6)	(7)	(8)
Enggano							
Kerkap		1	91	117	208		
Hulu Palik							
Air Napal		1	48	37	85		
Air Besi							
Tj. Agung Palik							
Arga Makmur		2	804	506	1 310	Data belum tersedia	
Arma Jaya							
Lais							
Air Padang							
Batik Nau		1	116	92	208		
Giri Mulya							
Padang Jaya		1	159	133	292		
Ketahun		1	287	221	508		
Napal Putih		1	80	69	149		
Ulok Kupai							
Putri Hijau		2	298	241	539		
Jumlah Total		8	1 883	1 416	3 299		

Sumber : Dinas Pendidikan dan Kebudayaan Kabupaten Bengkulu Utara

Tabel
 -----4.1.10
 Table

Banyaknya Peserta dan Lulusan Ujian Sekolah Dasar Tahun Ajaran 2012/2013 Menurut Status Sekolah per Kecamatan di Kabupaten Bengkulu Utara
Number of Participants and Graduates Examination Junior School Academic Year 2012/2013 school per district by Status

Kecamatan Sub District	Negeri/State		Swasta/Private		Jumlah/Total	
	Peserta Partici- pant	Lulusan Gradu- ates	Peserta Partici- pant	Lulus- an Gradu- ates	Peserta Partici- pant	Lulus- an Gradu- ates
1	2	3	4	5	6	7
Enggano	58	56	-	-	58	56
Kerkap	289	287			289	287
Hulu Palik	161	158			161	158
Air Napal	211	210			211	210
Air Besi	198	197			198	197
Tanjung Agung Palik	-	-	-			
Arga Makmur	929	926	53	53	982	979
Arma Jaya	-					
Lais	224	224			224	224
Air Padang	113	111			113	111
Batik Nau	213	211			213	211
Giri Mulya	230	230			230	230
Padang Jaya	522	519			522	519
Ketahun	713	710	39	39	752	749
Napal Putih	390	374			390	374
Ulok Kupai	-	-				
Putri Hijau	671	663	58	57	729	720
Jumlah Total	4 922	4 876	150	149	5 072	5 019

Sumber : Dinas Pendidikan dan Kebudayaan Kabupaten Bengkulu Utara

Source : Education and Culture Department Of North Bengkulu Regency

Tabel
----- 4.1.11
Table

Banyaknya Peserta dan Lulusan Ujian Sekolah Menengah Pertama Tahun Ajaran 2012/2013 Menurut Status Sekolah per Kecamatan di Kabupaten Bengkulu Utara
Number of Participants and Graduates Junior High School Academic Year 2012/2013 school per district by Status

Kecamatan Sub District	Negeri/State		Swasta/Private		Jumlah/Total	
	Peserta Partici- pant	Lulus- an Gradua- -tes	Peserta Partici- pant	Lulusan Gradua- -tes	Peserta Partici- pant	Lulusan Gradua- -tes
1	2	3	4	5	6	7
Enggano	43	42			43	42
Kerkap	209	204			209	204
Hulu Palik	134	131			134	131
Air Napal	76	76			76	76
Air Besi	138	136			138	136
Tanjung Agung Palik	-	-			-	-
Arga Makmur	819	803	14	14	833	817
Arma Jaya	-	-			-	-
Lais	-	-			-	-
Air Padang	38	29			38	29
Batik Nau	154	153			154	153
Giri Mulya	201	200			201	200
Padang Jaya	469	469			469	469
Ketahun	499	496			499	496
Napal Putih	200	198			200	198
Ulok Kupai	-	-			-	-
Putri Hijau	501	498	33	33	534	531
Jumlah Total	3 481	3 435	47	47	3 528	3 482

Sumber : Dinas Pendidikan dan Kebudayaan Kabupaten Bengkulu Utara

Source : Education and Culture Department Of North Bengkulu Regency

Tabel
-----4.1.12
Table

Banyaknya Peserta dan Lulusan Ujian Sekolah Menengah Tingkat Atas Tahun Ajaran 2012/2013 Menurut Status Sekolah per Kecamatan di Kabupaten Bengkulu Utara

Number of Participants and Graduates Examination Junior School Academic Year 2011/2012 school per district by Status

Kecamatan Sub District	Negeri/State		Swasta/Private		Jumlah/Total	
	Peserta Partici- pant	Lulusan Gradua- tes	Peserta Partici- pant	Lulusan Gradua- tes	Peserta Partici- pant	Lulus an Gradu- a-tes
1	2	3	4	5	6	7
Enggano	14	14				
Kerkap	167	167				
Hulu Palik	74	67				
Air Napal	-	-				
Air Besi	52	52				
Tanjung Agung Palik	-	-				
Arga Makmur	362	362	17	17	379	379
Arma Jaya	-	-				
Lais	137	137				
Air Padang	-	-				
Batik Nau	-	-				
Giri Mulya	54	54				
Padang Jaya	166	166				
Ketahun	151	151				
Napal Putih	52	52				
Ulok Kupai	-	-				
Putri Hijau	189	189	10	10	199	199
Jumlah Total	1 418	1 411	27	27	1 445	1 438

Sumber : Dinas Pendidikan dan Kebudayaan Kabupaten Bengkulu Utara

Source : Education and Culture Department Of North Bengkulu Regency

Tabel
-----4.1.13
Table

Banyaknya Peserta dan Lulusan Ujian Sekolah Menengah Kejuruan Tahun Ajaran 2012/2013 Menurut Status Sekolah per Kecamatan di Kabupaten Bengkulu Utara
Number of Participants and Graduates Examination Vocational School Academic Year 2012/2013 school per district by Status

KECAMATAN SUB DISTRICT	NEGERI/STATE			SWASTA/PRIVATE			JUMLAH/TOTAL		
	Seko- lah School	Muri d Pup ils	Guru Teac- hers	Seko- lah School	Muri d Pup ils	Guru Teac- hers	Seko- lah School	Murid Pupils	Guru Teac- hers
1	2	3	4	5	6	7	8	9	10
Enggano	-	-	-	-	-	-	-	-	-
Kerkap	-	-	-	-	-	-	-	-	-
Hulu Palik	55	55	-	-	-	-	55	55	-
Air Napal	27	27	-	-	-	-	27	27	-
Air Besi	-	-	-	-	-	-	-	-	-
Tj. Agung Palik	-	-	-	-	-	-	-	-	-
Arga Makmur	320	320	-	-	-	-	320	320	-
Arma Jaya	-	-	-	-	-	-	-	-	-
Lais	-	-	-	-	-	-	-	-	-
Air Padang	-	-	-	-	-	-	-	-	-
Batik Nau	49	49	-	-	-	-	49	49	-
Giri Mulya	-	-	-	-	-	-	-	-	-
Padang Jaya	65	65	-	-	-	-	65	65	-
Ketahun	143	143	-	-	-	-	143	143	-
Napal Putih	24	24	-	-	-	-	24	24	-
Ulok Kupai	-	-	-	-	-	-	-	-	-
Putri Hijau	158	158	-	-	-	-	158	158	-
Jumlah Total	841	841	-	-	-	-	841	841	-

Sumber : Dinas Pendidikan dan Kebudayaan Kabupaten Bengkulu Utara

Source : *Education and Culture Department Of North Bengkulu Regency*

IV.2. KESEHATAN DAN KELUARGA BERENCANA/KB / HEALTH AND FAMILY PLANNING

Tabel
 ----- 4.2.1
 Table

Banyaknya Fasilitas Kesehatan di Kabupaten Bengkulu Utara 2009-2014
Number of health facilities in North Bengkulu Regency 2009-2014

Tahun Years	Rumah Sakit Hospital	Rumah Bersalin Maternity Hospital	Puskesmas Center of Public Health	Posyandu Integrated Service Post	Klinik/Balai Kesehatan Clinic/ health center	Poskesdes / village polyclinic
(1)	(2)	(3)	(4)	(5)	(6)	(7)
2009	2	-	19	334	-	56
2010	3	-	19	345	-	56
2011	3	-	20	335	-	57
2012	3	-	22	346	-	58
2013	3	-	22	348	-	65
2014	3	-	22	348	-	65

Sumber : Dinas Kesehatan Kabupaten Bengkulu Utara

Source : Education and Culture Department Of North Bengkulu Regency

Tabel 4.2.2 *Banyaknya Rumah Sakit, Puskesmas, Pustu dan Puskesmas Keliling per Kecamatan di Kabupaten Bengkulu Utara 2014*
Number of Hospitals, Public Health Centres, Public Health Sub Centres and Public Health Surrounding Centers In North Bengkulu Regency 2014

KECAMATAN SUB DISTRICT	Rumah Sakit Hospitals	Puskesmas Public Health Centers	Puskesmas Pembantu Public Health Sub Centers	Puskesmas Keliling/Boat Public Health Surrounding Centers
(1)	(2)	(3)	(4)	(5)
Enggano	1	1	2	1
Kerkap	-	1	4	1
Hutu Palik	-	1	3	1
Air Napal	-	1	5	1
Air Besi	-	1	6	1
Tanjung Agung Palik	-	1	5	1
Arga Makmur	2	2	3	2
Arma Jaya	-	1	4	1
Lais	-	1	5	1
Air Padang	-	1	3	1
Batik Nau	-	1	10	1
Giri Mulya	-	1	6	1
Padang Jaya	-	1	9	1
Ketahun	-	3	14	4
Napal Putih	-	1	4	2
Ulok Kupai	-	1	5	1
Putri Hijau	-	3	15	4
Kab. Bengkulu Utara North Bengkulu Regency	3	22	103	25

Sumber : Dinas Kesehatan Kabupaten Bengkulu Utara

Source : Health Service Of North Bengkulu Regency

Tabel
----- 4.2.3
Table

Banyaknya Tenaga Kesehatan Menurut Unit Kerja Dan Sarana Pelayanan di Kabupaten Bengkulu Utara 2013
number of Health Workers and Facilities Services According to the unit in North Bengkulu 2013

Unit Kerja / Work Unit	Tenaga Medis				Tenaga Non Medis			
	Dokter / Doctor	Perawat / Nurse	Bidan / Midwife	Farmasi / pharmacy	Ahi Gizi / nutritionist	Terminasi Medis*) / Medical technician	Sanitasi / sanitation	Kesehatan Masyarakat / Public Health
(1)	(2)	(3)	(4)	(5)	(6)	(7)	(8)	(9)
Eggano	2	6	2					
Lubuk Durian	2	7	14		1		1	4
Hulu Palik	1	4	3					2
Kerkap	3	17	15		3			3
Dusun Curup	2	7	6				1	1
Tanjung Agung Palik	-	6	6				1	
Arga Makmur	2	19	28		1		2	7
Kemumu	1	14	20				1	3
Perumas	1	23	15		1			4
Lais	2	11	13	2	1		1	2
Air Padang	-	4	2					1

Lanjutan Tabel / Table Continue : 4.2.3

Bantik Nau	1	5	7				1
Air Bintunan	3	12	16		1	1	5
Air Lais	1	24	15		2	1	6
Bukit Harapan	1	5	2				2
D6 Ketahun	2	12	12			2	3
Ketahun	2	18	10				2
Napal Putih	-	8	6		1		
Tanjung Harapan	-	14	5				1
Karang Pulau	1	9	10			1	2
Sebelat	1	19	19	1		1	2
Suka Makmur	-	4	5				2
Sub Jumlah	28	248	231	3	11	13	53
Instalasi Farmasi	-	-	-				
Laboratorium Kesehatan Daerah	-	-	-				2
Dinas Kesehatan	-	1	1	1	2	1	60
Rumah Sakit	9	78	19		6		4
Jumlah / Total	37	327	251	4	19	14	119

Sumber : Dinas Kesehatan

Source : Department of Health North Bengkulu Regency

*) Termasuk Ahli Radiologi, Fisioterapi, Penata Anestesi

Tabel 4.2.4 Banyaknya Dokter Spesialis, Dokter Umum, dan Dokter Gigi di Sarana Pelayanan di Kabupaten Bengkulu Utara 2014
Numbers Of Integrated Health Service Post and Drug By Sub District In North Bengkulu Regency 2014

Unit Kerja <i>work units</i>	Dokter Spesialis <i>Specialist doctors</i>	Dokter Umum <i>Doctors General</i>	Dokter Gigi <i>dentist</i>
(1)	(2)	(3)	(4)
Puskesmas <i>Center of Public Health</i>	-	28	6
Rumah Sakit <i>Hospital</i>	10	9	1
Institusi Diknakes / Diklat / <i>Institutions Diknakes</i>	-	-	-
Sarana Kesehatan Lain / <i>Other Health Facilities</i>	-	-	-
Dinas Kesehatan / <i>Department of Health</i>	-	-	1
Jumlah / <i>Total</i>	10	37	7

Sumber : Dinas Kesehatan

Source : *Department of Health North Bengkulu Regency*

Tabel
----- 4.2.5
Table

Jumlah Kasus 10 Penyakit Terbanyak di Kabupaten Bengkulu Utara
Tahun 2014
*Number of Cases 10 Most Diseases By Sub District In North Bengkulu
Regency 2014*

2014

No	Jenis Penyakit / <i>Type of Disease</i>	Banyak Kasus <i>many Cases</i>
(1)	(2)	(3)
1.	Infeksi Akut Lain pada Saluran Pernafasan Bagian Atas	9 109
2.	Penyakit lain pada saluran pernafasan bagian atas	6 556
3.	Penyakit tekanan darah tinggi	6 296
4.	Gastritis	4 936
5.	Malaria tanpa pemeriksaan lab. (klinis)	4 881
6.	Diare	4 118
7.	Malaria dengan pemeriksaan lab.	3 118
8.	Radang sendi serupa rematik	2 898
9.	Penyakit kulit alergi	2 636
10.	Febris	2 529
Jumlah		
Sumber : Dinas Kesehatan		47 077
Source : <i>Department of Health North Bengkulu Regency</i>		

Tabel
----- 4.2.6
Table

Jumlah Bayi Lahir, Bayi Berat Badan Lahir Rendah (BBLR) BBLR Dirujuk dan Bergizi Buruk Menurut Kecamatan di Kabupaten Bengkulu Utara 2010-2014

Number of Infant Birth, Low Birth Weight Babies (LBW) Referenced LBW Nutritious Poor By District In North Bengkulu Regency 2010-2014

Tahun/ Years	Bayi Lahir/ Infant Birth	BBLR		
		Jumlah/ Total	Dirujuk/ Referenced	Gizi Buruk/ Malnutriti on
2010	5 787	-	-	12
2011	5 354	-	-	15
2012	5 488	-	-	12
2013	5 482	54	3	22
2014	5 842	93	64	18

Sumber : Dinas Kesehatan

Source : Department of Health North Bengkulu Regency

Tabel
----- 4.2.7.
Table

Jumlah Ibu Hamil, Melakukan Kunjungan K1, Melakukan Kunjungan A4, KEK, dan Mendapatkan Tablet Zat Besi (Fe) di Kabupaten Bengkulu Utara 2010-2014
Numbers Of Integrated Health Service Post and Drug By Sub District In North Bengkulu Regency 2010-2014

Tahun / Years	Jumlah Ibu Hamil / Number of Pregnant Women	Melakukan Kunjungan K1/ make a visit K1	Melakukan Kunjungan K4/ make a visit K4	Kurang Energi Kronis (KEK) / Chronic Energy Deficiency (CED)	Mendapatka n Zat Besi (Fe) / Getting the Iron (Fe)
(1)	(2)	(3)	(4)	(5)	(6)
2010	7 171	6 690	6 130	45	6 030
2011	6 579	6 355	5 663	63	5 963
2012	6 179	5 913	5 720	52	5 720
2013	6 298	6 154	6 027	164	6 027
2014	6 646	6 574	6 350	192	6 350

Sumber : Dinas Kesehatan

Source : *Department of Health North Bengkulu Regency*

Tabel
----- 4.2.8
Table

Banyaknya Posyandu dan Pos Obat per Kecamatan di
Kabupaten Bengkulu Utara 2014
*Numbers Of Integrated Health Service Post and Drug By Sub
District In North Bengkulu Regency 2014*

KECAMATAN SUB DISTRICT	Posyandu Integrated Health Service Post	Pos Obat Drug Post
1	2	3
Enggano	-	-
Kerkap	30	
Hulu Palik	-	
Air Napal	10	
Air Besi	16	
Tanjung Agung Palik	10	
Arga Makmur	47	1
Arma Jaya	10	1
Lais	25	2
Air Padang	12	
Batik Nau	19	6
Giri Mulya	21	4
Padang Jaya	30	
Ketahun	40	
Napal Putih	13	1
Ulok Kupai	19	
Putri Hijau	46	7
Bengkulu Utara North Bengkulu Regency	348	22

Sumber : Dinas Kesehatan Kabupaten Bengkulu Utara

Source : Health Service Of North Bengkulu Regency

Tabel
-----4.2.9
Table

Banyaknya Dokter, Perawat dan Bidan Per Kecamatan di Kabupaten Bengkulu Utara 2014
Number Of Public Physicians, Nurse and Midwives By Sub District In North Bengkulu Regency 2014

KECAMATAN SUB DISTRICT	Dokter/Doctor			Perawat			Lain-lain Others
	Spesialis Specialist	Umum General	Gigi Dentist	Umum General	Gigi Dentist	Bidan Midwives	
1	2	3	4	5	6	7	8
Enggano		2		6			2
Kerkap		2				1	14
Hulu Palik		1		4			3
Air Napal		1		17			15
Air Besi		2		7			6
Tanjung Agung Palik		-		6			6
Arga Makmur		3	1	42	1		43
Arma Jaya		1	1	14	1		20
Lais		2	1	11	1		13
Air Padang		-		4			2
Batik Nau		1		5			7
Giri Mulya		1	1	12			16
Padang Jaya		1		24	1		15
Ketahun		5	1	35	1		24
Napal Putih		2		8			6
Ulok Kupai		-		7	1		5
Putri Hijau		2		32			34
Jumlah/Total		28	5	241	7		231

Sumber : Dinas Kesehatan Kabupaten Bengkulu Utara
Source : Health Service Of North Bengkulu Regency

Tabel
----- 4.2.10
Table

Banyaknya Dukun Bayi Per Kecamatan di Kabupaten Bengkulu Utara
2014
*Number Of Private Midwives By Sub District In North Bengkulu
Regency 2014*

KECAMATAN SUB DISTRICT	Dukun Bayi / Private Midwives		
	Bermitra Partner	Belum Bermitra Not Yet Partner	Jumlah Total
1	2	3	4
Enggano	5		5
Kerkap	16		16
Hulu Palik	13		13
Air Napal	10		10
Air Besi	12		12
Tanjung Agung Palik	8		8
Arga Makmur	11		11
Arma Jaya			
Lais		2	2
Air Padang	10		10
Batik Nau	24		24
Giri Mulya			
Padang Jaya	20		20
Ketahun	12	22	34
Napal Putih	9		9
Ulok Kupai	13		13
Putri Hijau	53	3	56
Kab. Bengkulu Utara North Bengkulu Regency	216	27	243

Sumber : Dinas Kesehatan Kabupaten Bengkulu Utara

Source : Health Service Of North Bengkulu Regency

Tabel
-----4.2.11
Table

Banyaknya Klinik Keluarga Berencana (KKB), dan Pos Pelayanan Keluarga Berencana Desa (PPKBD) per Kecamatan di Kabupaten Bengkulu Utara 2014
Number of Clinic Family Planning (CFP), and the Postal Service Village Family Planning (PSVFP) by District In North Bengkulu Regency 2014

Kecamatan <i>District</i>	Klinik Keluarga Berencana (KKB) / <i>Clinic Family Planning</i> (CFP)	Pos Pelayanan Keluarga Berencana Desa (PPKBD) / <i>Postal</i> <i>Service Village Family Planning</i> (PSVFP)
(1)	(2)	(3)
Enggano	1	6
Kerkap	1	19
Hulu Palik	2	15
Air Napal	2	13
Air Besi	3	16
Tanjung Agung Palik	2	11
Arga Makmur	7	22
Arma Jaya	2	13
Lais	2	18
Air Padang	1	10
Batik Nau	4	26
Giri Mulya	5	14
Padang Jaya	5	12
Ketahun	11	24
Napal Putih	1	10
Ulok Kupai	2	13
Putri Hijau	10	21
Kabupaten Bengkulu Utara / North Bengkulu Regency	61	263

Sumber : Badan PP dan KB Kabupaten Bengkulu Utara

Source : *Women Empowerment and Family Planning of North Bengkulu Regency*

Tabel
-----4.2.12
Table

Banyaknya Pasangan Usia Subur dan Peserta Keluarga Berencana (KB) Baru Menurut Kecamatan di Kabupaten Bengkulu Utara 2014
Number of couples age Lush and Family Participants Planning (FP) New In District In North Bengkulu Regency 2014

Kecamatan / District	Jumlah Pasangan Usia Subur / Number of couples age Fertile	Peserta Keluarga Berencana (KB) Baru							Jumlah Total
		IUD	MOW	MOP	CON DOM	Implant	Inject	PIL	
(1)	(2)	(3)	(4)	(5)	(6)	(7)	(8)	(9)	(10)
Enggano	560	-	-	-	2	11	93	52	158
Kerkap	2 653	10	-	-	47	71	189	52	369
Hulu Palik	2 342	15	-	-	16	87	104	58	280
Air Napal	1 730	61	5	-	42	122	79	53	362
Air Besi	2 236	3	2	0	22	42	164	43	276
Tanjung Agung Palik	1 668	13	7	0	7	30	111	9	177
Arga Makmur	7 512	70	2	1	16	78	430	65	662
Arma Jaya	2 089	26	8	0	10	98	165	17	324
Lais	2 509	2	0	0	4	87	291	49	433
Air Padang	1 271	0	0	0	0	81	46	1	128
Batik Nau	3 066	14	0	0	43	144	264	98	563
Giri Mulya	2 874	35	13	1	116	55	320	154	694
Padang Jaya	5 752	8	0	0	80	114	351	168	721
Ketahun	9 411	46	1	0	187	317	845	406	1 806
Napal Putih	1 499	14	2	0	40	96	218	86	456
Ulok Kupai	2 534	49	0	0	4	196	214	80	543
Putri Hijau	9 165	23	1	0	23	204	822	311	1 384
Kabupaten Bengkulu Utara	58 871	389	41	2	659	1 833	4 706	1 702	9 332

Sumber : Badan PP dan KB Kabupaten Bengkulu Utara

Source : *Women Empowerment and Family Planning of North Bengkulu Regency*

Tabel
-----4.2.13
Table

Banyaknya Pasangan Usia Subur dan Peserta Keluarga Berencana (KB) Aktif Menurut Kecamatan di Kabupaten Bengkulu Utara 2014
Number of couples age Lush and Family Participants Planning (FP) Active According to District In North Bengkulu Regency 2014

2014

Kecamatan / District	Peserta Keluarga Berencana (KB) Aktif									Jumlah Total
	Jumlah Pasangan Usia Subur / Number of couples age Fertile	IUD	MOW	MOP	CONDO M	Implant	Inject	PIL		
Enggano	560	0	3	2	24	89	291	45	454	
Kerkap	2 653	161	22	0	265	425	917	503	2 293	
Hulu Palik	2 342	205	26	0	103	325	662	595	1 916	
Air Napal	1 730	417	84	14	104	561	287	122	1 589	
Air Besi	2 236	31	15	9	72	305	861	206	1 499	
Tj. Agung Palik	1 668	198	45	0	76	354	640	169	1 482	
Arga Makmur	7 512	266	313	11	83	850	3 342	1 596	6 461	
Arma Jaya	2 089	82	95	0	40	259	1 098	233	1 807	
Lais	2 509	1 223	31	2	47	583	1 051	454	2 291	
Air Padang	1 271	42	22	0	12	427	499	156	1 158	
Batik Nau	3 066	102	45	18	59	357	1 573	597	2 751	
Giri Mulya	2 874	157	199	13	144	357	1 287	454	2 611	
Padang Jaya	5 752	231	245	86	145	1 230	1 909	1 135	4 981	
Ketahun	9 411	258	228	72	227	862	4 930	1 764	8 341	
Napal Putih	1 499	37	4	0	23	230	668	314	1 276	
Ulok Kupai	2 534	154	22	2	14	431	599	1 013	2 235	
Putri Hijau	9 165	809	347	15	219	1 612	3 332	2 354	8 688	
Kabupaten Bengkulu Utara	58 871	3 273	1 764	244	1 657	9 257	23 946	11 710	51 833	

Sumber : Badan PP dan KB Kabupaten Bengkulu Utara
Source : *Women Empowerment and Family Planning*

Tabel
----- 4.2.14
Table

Banyaknya Pasangan Usia Subur, Akseptor Aktif, Persentase Terhadap PUS Per Kecamatan di Kabupaten Bengkulu Utara Tahun 2014
Number Of Eligible Couples, Active Acceptors, Percentage Towards Eligible by Sub District in North Bengkulu Regency 2014

KECAMATAN SUB DISTRICT	Pasangan Usia Subur Eligible Couples	Akseptor Aktif Active Acceptors	Persentase Terhadap PUS (%) Percentage Towards Eligible
1	2	3	4
Enggano	560	454	81,07
Kerkap	2 653	2 293	86,43
Hulu Palik	2 342	1 916	81,81
Air Napal	1 730	1 589	91,85
Air Besi	2 236	1 499	67,04
Tanjung Agung Palik	1 668	1 482	88,85
Arga Makmur	7 512	6 461	86,01
Arma Jaya	2 089	1 807	86,50
Lais	2 509	2 291	91,31
Air Padang	1 271	1 158	91,11
Batik Nau	3 066	2 751	89,73
Giri Mulya	2 874	2 611	90,85
Padang Jaya	5 752	4 981	86,60
Ketahun	9 411	8 341	88,63
Napal Putih	1 499	1 276	85,12
Ulok Kupai	2 534	2 235	88,20
Putri Hijau	9 165	8 688	94,80
Bengkulu Utara Bengkulu Regency	58 871	51 833	88,05

Sumber : Badan PP dan KB Kabupaten Bengkulu Utara

Source : *Women Empowerment and Family Planning*

Tabel
----- 4.2.15
Table

Banyaknya Akseptor Aktif dan Akseptor Baru di Kabupaten
Bengkulu Utara
*Number Of Active Acceptors And New Acceptors In North Bengkulu
Regency*

2005-2014

TAHUN YEAR	Akseptor Acceptors	Target Target	Realisasi Realization
1	2	3	4
2005	Baru/New	7 547	6 736
	Aktif/Active	54 963	55 646
2006	Baru/New	9 062	8 243
	Aktif/Active	59 187	87 719
2007	Baru/New	9 058	7 112
	Aktif/Active	75 700	62 523
2008	Baru/New	9 815	9 914
	Aktif/Active	77 215	59 026
2009	Baru/New	6 744	9 038
	Aktif/Active	35 650	46 835
2010	Baru/New	12 420	8 393
	Aktif/Active	34 256	47 352
2011	Baru/New	11 690	10 723
	Aktif/Active	34 813	49 454
2012	Baru/New	10 159	10 132
	Aktif/Active	34 813	51 043
2013	Baru/New	10 065	9 437
	Aktif/Active	37 539	51 989
2014	Baru/New	10 320	9 332
	Aktif/Active	37 539	51 833

Sumber : Badan PP dan KB Kabupaten Bengkulu Utara

Source : *Women Empowerment and Family Planning*

IV.3. AGAMA / RELIGION

Tabel
----- 4.3.1
Table

Jumlah Penduduk Menurut Kecamatan dan Agama yang Dianut Menurut Kecamatan di Kabupaten Bengkulu Utara 2014
Total Population by Districts and Religion Embraced According to district in North Bengkulu Regency 2014

Kecamatan <i>District</i>	Islam/ <i>Islamic</i>	Protesta/ <i>Christian</i>	Katolik/ <i>Catholic</i>	Hindu/ <i>Hindu</i>	Budha/ <i>Buddha</i>	Lainnya/ <i>Others</i>
Enggano	1932	906	-	-	-	-
Kerkap	22430	-	-	-	-	-
Hulu Palik	-	-	-	-	-	-
Air Napal	9178	266	-	-	-	-
Air Besi	11435	0	0	0	0	-
Tj. Agung Palik	-	-	-	-	-	-
Arga Makmur	46416	627	169	1085	37	-
Arma Jaya	-	-	-	-	-	-
Lais	18255	50	2	-	-	-
Air Padang	-	-	-	-	-	-
Batik Nau	11492	64	35	-	-	-
Giri Mulya	13978	156	128	11	-	-
Padang Jaya	28660	728	443	5	-	-
Ketahun	49605	534	157	10	-	-
Napal Putih	21018	120	78	-	-	-
Ulok Kupai	-	-	-	-	-	-
Putri Hijau	33105	730	595	23	15	-
Kabupaten Bengkulu Utara / North Bengkulu Regency	265 572	3 275	1 607	1 134	52	

Sumber : Kantor Kementerian Agama Kabupaten Bengkulu Utara

Tabel
----- 4.3.2
Table

Banyaknya Tempat Peribadatan Menurut Kecamatan di Kabupaten
Bengkulu Utara 2013
*Number Of Worship Facility By Kind Per Sub District In North
Bengkulu Regency 2013*

KECAMATAN DISTRICT	Masjid Mosque	Musholla/ Langgar Private Mosque	Gereja Church		Vihara Budish Temple	Pure Hindu Temple
			Protestan/ Christian	Katholik/ Catholic		
(1)	(2)	(3)	(4)	(5)	(6)	(7)
Enggano	12	9	5	-	-	-
Kerkap	41	20	-	-	-	-
Hulu Palik	-	-	-	-	-	-
Air Napal	19	7	-	-	-	-
Air Besi	21	2	1	-	-	-
Tanjung Agung Palik	-	-	-	-	-	-
Arga Makmur	60	37	6	-	1	1
Arma Jaya	-	-	-	-	-	-
Lais	38	11	-	-	-	-
Air Padang	-	-	-	-	-	-
Batik Nau	31	15	-	-	-	-
Giri Mulya	57	29	7	-	-	-
Padang Jaya	81	20	12	-	-	-
Ketahun	77	26	-	-	-	-
Napal Putih	56	22	2	-	-	-
Ulok Kupai	-	-	-	-	-	-
Putri Hijau	42	10	7	-	-	-
Jumlah Total	524	212	46	-	1	1

Sumber : Kantor Kementerian Agama Kabupaten Bengkulu Utara

Tabel
----- 4.3.3
Table

Banyaknya Pernikahan Menurut Kecamatan di Kabupaten
Bengkulu Utara 2014
*Number Of Marriages By Sub District In North Bengkulu Utara
2014*

KECAMATAN SUB DISTRICT	NIKAH
1	2
Enggano	13
Kerkap	205
Hulu Palik	-
Air Napal	117
Air Besi	81
Tanjung Agung Palik	-
Arga Makmur	381
Arma Jaya	-
Lais	148
Air Padang	-
Batik Nau	101
Giri Mulya	82
Padang Jaya	253
Ketahun	255
Napal Putih	141
Ulok Kupai	-
Putri Hijau	316
JUMLAH TOTAL	2093

Sumber : Kantor Kementerian Agama Kabupaten Bengkulu Utara

Tabel
----- 4.3.4
Table

Banyaknya Jemaah Haji Yang Berangkat Ke Mekkah, Meninggal dan yang Kembali Menurut Kecamatan di Kabupaten Bengkulu Utara 2014
Number Of Haji Pilgrims Departure To Mecca, Dead and Return By Sub District In North Bengkulu Regency 2014

KECAMATAN SUB DISTRICT	Berangkat / Departure			Meninggal Dunia / Dead			Kembali Return		
	Laki- laki Male	Peremp- uan Female	Jumla- h Total	Laki- laki Male	Peremp- uan Female	Jumla- h Total	Laki- laki Male	Peremp- uan Female	Jumla- h Total
	2	3	4	5	6	7	8	9	10
Enggano	-	-	-	-	-	-	-	-	-
Kerkap	4	5	9	-	-	-	4	5	9
Hulu Palik	-	-	-	-	-	-	-	-	-
Air Napal	4	4	8	-	-	-	4	4	8
Air Besi	1	1	2	-	-	-	1	1	2
Tj.Agung Palik	-	-	-	-	-	-	-	-	-
Arga Makmur	26	44	70	-	-	-	26	44	70
Arma Jaya	-	-	-	-	-	-	-	-	-
Lais	4	4	8	-	-	-	4	4	8
Air Padang	-	-	-	-	-	-	-	-	-
Batik Nau	2	1	3	-	-	-	2	1	3
Giri Mulya	2	1	3	-	-	-	2	1	3
Padang Jaya	2	3	5	-	-	-	2	3	5
Ketahun	8	10	18	-	-	-	8	10	18
Napal Putih	6	5	11	-	-	-	6	5	11
Ulok Kupai	-	-	-	-	-	-	-	-	-
Putri Hijau	11	10	21	-	-	-	11	10	21
Jumlah Total	70	88	158	-	-	-	70	88	158

Sumber : Kantor Kementerian Agama Kabupaten Bengkulu Utara

Tabel
----- 4.3.5
Table

Banyaknya Ternak Kurban Pada Hari Raya Idul Adha
Per kecamatan di Kabupaten Bengkulu Utara 2014
*Number Of Animal Sacrificed On Feastsday Of Idul Adha
Per Sub District In North Bengkulu Regency 2014*

KECAMATAN SUB DISTRICT	Orang Yang Kurban Sacrifices Person	Jenis Ternak Kurban/Animal Sacrificed Kind		
		Sapi Cow	Kerbau Buffalo	Kambing Goat
1	2	3	4	5
Enggano	-	10	-	6
Kerkap	-	83	2	45
Hulu Palik	-	-	-	-
Air Napal	-	28	6	12
Air Besi	-	38	-	24
Tanjung Agung Palik	-	-	-	-
Arga Makmur	-	153	2	95
Arma Jaya	-	-	-	-
Lais	-	27	-	15
Air Padang	-	10	-	9
Batik Nau	-	21	2	26
Giri Mulya	-	43	-	40
Padang Jaya	-	44	-	31
Ketahun	-	120	-	28
Napal Putih	-	45	-	77
Ulok Kupai	-	-	-	-
Putri Hijau	-	47	1	34
JUMLAH TOTAL	-	659	13	433

Sumber : Kantor Kementerian Agama Kabupaten Bengkulu Utara



<http://bengkuluutarakab.bps.go.id>

BAB V

PERTANIAN / AGRICULTURE

Pertanian merupakan sektor yang penting, karena memiliki peran yang besar terhadap pertumbuhan ekonomi Kabupaten Bengkulu Utara. Hal tersebut dapat dilihat dari besarnya kontribusi sektor pertanian terhadap peningkatan PDRB Kabupaten Bengkulu Utara, terutama sub sektor tanaman bahan makanan, yaitu padi dan palawija. Pada tahun 2014, sektor pertanian, kehutanan dan perikanan memberikan kontribusi sebesar 42,06 persen terhadap total PDRB Kabupaten Bengkulu Utara.

Sektor pertanian mencakup lima sub sektor, yaitu Pertanian Tanaman Pangan, Perkebunan, Perhutanan, Peternakan, dan Perikanan. Pertanian tanaman pangan meliputi padi, palawija, sayur-sayuran dan buah-buahan. Pada tahun 2014, berdasarkan Angka Tetap (ATAP) yang dirilis BPS, produksi padi ladang sebesar 4.337 Ton, sedangkan produksi padi sawah sebesar 102.530 Ton.

Tanaman palawija yang diusahakan di Kabupaten Bengkulu Utara adalah tanaman jagung, ubi kayu, ubi jalar, kacang tanah dan kedelai. Tanaman palawija yang banyak diusahakan petani adalah tanaman jagung. Dengan luas panen 1.628 Ha, produksi tanaman jagung pada Tahun 2014 sebesar 9.366 Ton.

Tanaman sayur-sayuran yang diusahakan di Kabupaten Bengkulu Utara diantaranya kacang panjang, cabe, terung, dan lain-lain. Namun produksi tanaman ini pada umumnya berfluktasi. Hal yang sama juga terjadi pada tanaman buah-buahan.

Sub sektor perkebunan memiliki potensi yang cukup besar untuk dikembangkan di kabupaten Bengkulu Utara. Hal ini dapat kita lihat pada beragamnya jenis tanaman yang diusahakan oleh masyarakat dan

umumnya kondisinya adalah tanaman muda dan tanaman menghasilkan jenis tanaman yang banyak diusahakan terutama adalah sawit, karet, kopi dan kakao.

Hutan adalah kekayaan lainnya yang dimiliki oleh Kabupaten Bengkulu Utara. Hutan di Kabupaten ini digunakan sebagai hutan produksi, hutan lindung, hutan suaka/wisata, hutan konvensi dan kegunaan lainnya. Produksi hasil hutan ini antara lain meliputi kayu, rotan damar, serta sarang burung walet.

Sub sektor peternakan mencakup ternak besar dan unggas. Umumnya ternak yang diusahakan di Kabupaten Bengkulu Utara adalah sapi, Kerbau, Kambing dan jenis unggas. Populasi ternak itu setiap tahun senantiasa meningkat. Demikian juga produksi dagingnya.

Sub sektor perikanan meliputi perikanan darat dan perikanan laut. Pada Tahun 2013 produksi perikanan darat mencapai 687,78 ton untuk kolam, 6 4,35 ton untuk perikanan sawah dan 30 ton untuk perikanan tambak.

V. PERTANIAN / AGRICULTURE

5.1. PERTANIAN TANAMAN PANGAN / FOOD PLANT AGRICULTURE

Tabel
----- 5.1.1
Table

Luas Lahan Sawah Dirinci Menurut Jenis Pengairan dan Kecamatan di Kabupaten Bengkulu Utara 2014
Area of Wetland Watering specified according to type and Districts in North Bengkulu 2014

Kecamatan/ District	Irigasi / irrigation			Tadah Hujan/ rainfed	Pasang Surut/ tidal	Lainnya/ Other	Jumlah/ Total
	Teknis/ technica l	Setengah Teknis/ Technical half	Seder- hana/ simple				
(1)	(2)	(3)	(4)	(5)	(6)	(7)	(8)
Enggano	225			1379			1604
Kerkap	979			50			847
Hulu Palik	1991						1991
Air Napal	312			546		257	1115
Air Besi	40			306		235	581
Tj Agung Palik	409			73		48	530
Arga Makmur	1067						1067
Arma Jaya	785						785
Lais	903			57		158	1 118
Air Padang	679			129		112	938
Batik Nau	369					143	512
Giri Mulya				52			52
Padang Jaya	618			5		71	694
Ketahun	40			242	50	97	429
Napal Putih						15	15
Ulok Kupai				222			222
Putri Hijau	1269			752			2 021
JUMLAH	9522			3813	50	1136	14521

Sumber : Dinas Pertanian dan Peternakan Kabupaten Bengkulu Utara
Source : Agriculture and livestock service of North Bengkulu Regency

Tabel 5.1.2 Luas Panen, Produksi, dan Produktivitas Padi (Padi Sawah dan Ladang) Menurut Kecamatan di Kabupaten Bengkulu Utara 2014
 —5.1.2 Harvested Area, Production and Productivity of Rice (Rice Fields and Fields) Table According to the District In North Bengkulu Regency 2014

Kecamatan / District	Padi Sawah/ (Paddy Rice)			Padi Ladang/ (Rice Field)		
	Luas Panen <i>broad harvest</i> (ha)	Produksi <i>Production</i> (Ton)	Produkti vitas <i>producti</i> vity (Kw/ha)	Luas Panen <i>broad harvest</i> (ha)	Produksi <i>Production</i> (Ton)	Produk tivitas <i>product</i> ivity (Kw/ha)
(1)	(2)	(3)	(4)	(5)	(6)	(7)
Enggano	513	1 282,50	25,00	275	412,5	15,00
Kerkap	1 618	8 413,60	52,00	181	452,5	25,00
Hulu Palik	3 447	16 545,60	48,00	85	212,5	25,00
Air Napal	1 714	8 055,80	47,00	30	93	31,00
Air Besi	967	4 835,00	50,00	120	216	18,00
Tj. Agung Palik	1 002	5 771,51	57,60	124	310	25,00
Arga Makmur	1 685	8 088,00	48,00	28	70	25,00
Arma Jaya	2 607	13 564,21	52,03	27	67,5	25,00
Lais	1 776	7 992,00	45,00	39	74,1	19,00
Air Padang	1 030	4 635,00	45,00	63	119,7	19,00
Batik Nau	915	4 300,50	47,00	76	167,2	22,00
Giri Mulya	171	615,60	36,00	42	75,6	18,00
Padang Jaya	1 424	4 984,00	35,00	111	233,1	21,00
Ketahun	779	2 804,40	36,00	538	968,4	18,00
Napal Putih	297	1 069,20	36,00	332	531,2	16,00
Ulok Kupai	318	1 144,80	36,00	275	440	16,00
Putri Hijau	2 564	9 461,16	36,00	51	91,8	18,00
Jumlah	22 827	103562,90	47,37	2397	4535,1	18,92

Sumber : Dinas Pertanian dan Peternakan Kabupaten Bengkulu Utara
 Source : Agriculture and livestock service of North Bengkulu Regency

Tabel
----- 5.1.3
Table

Luas Panen, Produksi, dan Produktivitas Jagung dan Kedelai Menurut Kecamatan di Kabupaten Bengkulu Utara 2014
Harvested Area, Production and Productivity Corn and Soybean By District In North Bengkulu Regency 2014

Kecamatan / <i>District</i>	Jagung/ <i>Corn</i>			Kedelai/ <i>Soybean</i>		
	Luas Panen <i>broad harvest</i> (ha)	Produksi <i>Production</i> (Ton)	Produktivitas <i>productivity</i> (Kw/ha)	Luas Panen <i>broad harvest</i> (ha)	Produksi <i>Production</i> (Ton)	Produktivitas <i>productivity</i> (Kw/ha)
(1)	(2)	(3)	(4)	(5)	(6)	(7)
Enggano	48	149,90	31,23	19	19	10,00
Kerkap	80	722,60	90,33	28	30,8	11,00
Hulu Palik	112	886,18	79,12	29	31,9	11,00
Air Napal	26	251,80	96,85	12	12	10,00
Air Besi	31	252,50	81,45	14	15,4	11,00
Tj. Agung Palik	33	427,80	129,64	21	23,1	11,00
Arka Makmur	123	806,00	65,53	34	44,2	13,00
Arma Jaya	104	455,26	43,78	46	59,8	13,00
Lais	73	500,00	68,49	14	14	10,00
Air Padang	95	493,00	51,89	12	12	10,00
Batik Nau	37	229,70	62,08	17	20,4	12,00
Giri Mulya	39	148,50	38,08	16	16	10,00
Padang Jaya	60	576,00	96,00	17	20,4	12,00
Ketahun	37	184,80	49,95	15	16,5	11,00
Napal Putih	37	174,10	47,05	23	23	10,00
Ulok Kupai	30	160,20	53,40	12	12	10,00
Putri Hijau	80	382,00	47,75	24	26,4	11,00
Kabupaten Bengkulu Utara	1045	6800,34	65,08	353	396,9	11,24

Sumber : Dinas Pertanian dan Peternakan Kabupaten Bengkulu Utara
Source : Agriculture and livestock service of North Bengkulu Regency

Tabel
----- 5.1.4
Table

Luas Panen, Produksi, dan Produktivitas Kacang Tanah dan Kacang Hijau Menurut Kecamatan di Kab. Bengkulu Utara 2014
Harvested Area, Production and Productivity Peanut and Green Beans According to the District In North Bengkulu Regency 2014

Kecamatan/ District	Kacang Tanah/ Peanut			Kacang Hijau/ Green Beans		
	Luas Panen broad harvest (ha)	Produksi Production (Ton)	Produktivitas productivity (Kw/ha)	Luas Panen broad harvest (ha)	Produksi Production (Ton)	Produktivitas productivity (Kw/ha)
(1)	(2)	(3)	(4)	(5)	(6)	(7)
Enggano	36	36,00	10	14	12,6	9
Kerkap	42	289,80	69	19	19	10
Hulu Palik	54	372,60	69	35	35	10
Air Napal	29	139,20	48	15	14,25	9,5
Air Besi	27	40,50	15	11	11	10
Tj. Agung Palik	37	255,30	69	14	14	10
Arga Makmur	33	102,30	31	15	14,4	9,6
Arma Jaya	46	146,72	31,896	9	8,64	9,6
Lais	29	89,09	31	14	10,5	7,5
Air Padang	73	226,30	31	22	22	10
Batik Nau	17	18,70	11	6	6	10
Giri Mulya	22	26,40	12	14	14	10
Padang Jaya	56	78,40	14	13	11,83	9,1
Ketahun	21	31,50	15	11	10,56	9,6
Napal Putih	17	20,06	11,8	8	8,8	11
Ulok Kupai	18	21,24	11,8	7	7,7	11
Putri Hijau	36	43,20	12	29	27,84	9,6
Kabupaten Bengkulu Utara	593	1 938,12	32,68	256	248,12	9,69

Sumber : Dinas Pertanian dan Peternakan Kabupaten Bengkulu Utara
Source : Agriculture and livestock service of North Bengkulu Regency

Tabel
----- 5.1.5
Table

Luas Panen, Produksi, dan Produktivitas Ubi Kayu Dan Ubi Jalar Menurut Kecamatan Di Kabupaten Bengkulu Utara 2014
Harvested Area, Production and Productivity Cassava and Sweet Potato According to the District In North Bengkulu Regency 2014

Kecamatan / <i>District</i>	Ubi Kayu/ <i>Cassava</i>			Ubi Jalar/ <i>Sweet Potato</i>		
	Luas Panen <i>broad harvest</i> (ha)	Produksi <i>Production</i> (Ton)	Produkti vitas <i>producti vity</i> (Kw/ha)	Luas Panen <i>broad harvest</i> (ha)	Produksi <i>Production</i> (Ton)	Produk tivitas <i>product ivity</i> (Kw/ha)
(1)	(2)	(3)	(4)	(5)	(6)	(7)
Enggano	18	90,00	50	21	203,7	97,00
Kerkap	28	112,00	40	52	291,2	56,00
Hulu Palik	36	144,00	40	80	448	56,00
Air Napal	19	45,60	24	17	108,8	64,00
Air Besi	20	160,00	80	22	182,6	83,00
Tj. Agung Palik	26	104,00	40	31	173,6	56,00
Arga Makmur	28	229,60	82	37	314,5	85,00
Arma Jaya	15	123,00	82	34	289	85,00
Lais	26	62,40	24	19	161,5	85,00
Air Padang	22	52,80	24	21	172,2	82,00
Batik Nau	19	127,30	67	6	49,2	82,00
Giri Mulya	26	208,00	80	23	188,6	82,00
Padang Jaya	59	531,00	90	70	630	90,00
Ketahun	33	224,20	74	24	211,2	88,00
Napal Putih	15	103,50	69	19	171	90,00
Ulok Kupai	20	138,00	69	19	171	90,00
Putri Hijau	44	347,80	79	30	291	97,00
Kabupaten Bengkulu Utara	454	2 823,00	62,18	525	4057,1	77,28

Sumber : Dinas Pertanian dan Peternakan Kabupaten Bengkulu Utara
Source : Agriculture and livestock service of North Bengkulu Regency

Tabel 5.1.6 Luas Panen Padi Ladang dan Padi Sawah di Kabupaten Bengkulu Utara
 -----5.1.6 Area Harvested of *wilfield Paddy* and *Dryfield Paddy* in North Bengkulu
 Table Regency

1994 -2014(Ha)

Tahun/ year	Padi Sawah / Wetfield Paddy	Padi Ladang / Dryfield Paddy	Jumlah / Total
(1)	(2)	(3)	(4)
1994	21 879	21 478	43 357
1995	23 838	17 305	41 143
1996	21 292	23 730	45 022
1997	23 740	15 362	39 102
1998	25 190	11 279	36 469
1999	30 997	17 843	48 840
2000	24 129	14 586	38 715
2001	23 372	9 814	33 186
2002	26 799	12 373	39 172
2003	20 755	9 339	30 094
2004	19 105	7 483	26 558
2005	19 110	7 893	27 003
2006	14 557	6 320	20 877
2007	26 712	4 974	31 686
2008	25 692	6 495	32 187
2009	19 740	1 880	21 620
2010	19 674	3 770	23 444
2011	17 429	3 663	21 092
2012	20 159	3 718	23 877
2013	22 205	2 046	24 251
2014	22 827	2 407	25 234

Sumber : BPS Propinsi Bengkulu
 Source: BPS of Bengkulu Province

Tabel 5.1.7 *Produksi Padi Ladang dan Padi Sawah di Kabupaten Bengkulu Utara*
 ----- 5.1.7 *Production of wifield Paddy and Dryfield Paddy in North Bengkulu*
 Table *Regency*

1994-2014 (Ton)

Tahun/ year	Padi Sawah / Wifield Paddy	Padi Ladang / Dryfield Paddy	Jumlah / Total
(1)	(2)	(3)	(4)
1994	75 416	40 689	116 105
1995	83 588	31 851	115 439
1996	73 168	45 169	118 337
1997	84 934	29 436	114 370
1998	88 400	23 592	114 718
1999	111 988	35 915	147 903
2000	85 204	28 518	113 722
2001	84 685	19 963	104 648
2002	107 276	29 076	136 352
2003	79 458,40	16 305,60	95 764
2004	75 650	14 382	90 032
2005	75 392	15 811	91 203
2006	67 657	12 919	80 576
2007	118 583,87	8 837	127 420,87
2008	102 527	13 452	115 979
2009	79 072	3 992	83 064
2010	79 490	8 016	87 506
2011	68 565	7 924	76 489
2012	85 461	7 772	93 233
2013	85 708	4 526	90 234
2014	102 530	4 337	106 867

Sumber : BPS Propinsi Bengkulu

Source : BPS of Bengkulu Province

Tabel 5.1.8 Luas Panen dan Produksi Jagung di Kabupaten Bengkulu Utara
 ----- 5.1.8 Area Harvested and Production of Maize in North Bengkulu Regency
 Table

1994-2014

Tahun/ Years	Luas Panen / Area Harvested (Ha)	Produksi / Production (ton)
(1)	(2)	(3)
1994	1 923	2 589,0
1995	3 120	4 531,0
1996	3 223	4 679,0
1997	2 372	3 462,0
1998	11 535	19 242,0
1999	9 139	16 034,0
2000	9 197	16 187,0
2001	4 901	8 617,0
2002	7 543	31 152,0
2003	2 059	6 921,0
2004	1 422	4 786,9
2005	2 068	7 621,6
2006	1 729	7 366,7
2007	1 577	17 539,7
2008	5 567	17 322,0
2009	4 028	13 263,0
2010	3 999	12 356,0
2011	3 370	10 844,0
2012	2 904	13 346,8
2013	1 506	7 305
2014	1 628	9 366

Sumber : BPS Propinsi Bengkulu

Source : BPS Of Province

Tabel Luas Panen dan Produksi Kedelai di Kabupaten Bengkulu Utara
 -----5.1.9 Area Harvested and Production of Soyabeans in North Bengkulu Regency
 Table

1993-2014

Tahun/ Years	Luas Panen/ Area Harvested (Ha)	Produksi / Production (ton)
(1)	(2)	(3)
1993	1 310	1 277
1994	726	471
1995	2 535	1 992
1996	1 597	1 277
1997	1 476	1 212
1998	1 675	1 795
1999	1 899	1 755
2000	1 503	1 519
2001	659	655
2002	1 040	1 008
2003	406	112
2004	260	252,9
2005	248	276,2
2006	196	202,65
2007	108	119,02
2008	375	348
2009	1 192	1 114
2010	456	469
2011	456	469
2012	185	187
2013	192	210,70
2014	348	375

Sumber : BPS Propinsi Bengkulu

Source : BPS Of Bengkulu Province

Tabel
----- 5.1.10
Table

Luas Panen dan Produksi Ubi Kayu di Kabupaten Bengkulu Utara
*Area Harvested and Production of Casseva in North Bengkulu
Regency*

1994-2014

Tahun/ Years	Luas Panen / Area Harvested (Ha)	Produksi / Production (ton)
(1)	(2)	(3)
1994	726	471,0
1995	2 535	1 992,0
1996	1 597	1 277,0
1997	1 825	19 099,0
1998	3 374	38 353,0
1999	3 334	59 730,0
2000	3 330	38 340,0
2001	2 542	29 535,0
2002	2 321	40 478,0
2003	906	10 247,6
2004	1 099	14 800,9
2005	682	9 293,7
2006	694	9 204,9
2007	694	14 958,9
2008	745	8 724,0
2009	725	8 472,0
2010	569	6 700,0
2011	654	7 715,0
2012	653	8 310,0
2013	452	5 923,0
2014	466	11 233

Sumber : Badan Propinsi Bengkulu
Source : BPS Of Bengkulu Province

Tabel 5.1.11 Luas Panen dan Produksi Ubi Jalar di Kabupaten Bengkulu Utara
 ---- 5.1.11 Area Harvested and Production of Sweet Potato in North Bengkulu
 Table Regency

1993-2014

Tahun/ Years	Luas Panen/ Area Harvested (Ha)	Produksi / Production (ton)
(1)	(2)	(3)
1993	605	3 932,0
1994	110	817,0
1995	840	5 958,0
1996	732	7 655,0
1997	524	3 691,0
1998	815	7 056,0
1999	1 119	9 764,0
2000	1 060	9 820,0
2001	1 031	9 661,0
2002	1 192	17 045,0
2003	433	4 370,2
2004	492	4 943,3
2005	310	7 841,3
2006	480	9 916,2
2007	32	469,0
2008	471	4 491,0
2009	395	3 763,0
2010	356	3 418,0
2011	381	3 697,0
2012	525	5 093
2013	365	3 538
2014	532	7 760

Sumber : BPS Propinsi Bengkulu

Source : BPS Of Bengkulu Province

Tabel 5.1.12 Luas Panen dan Produksi Kacang Tanah di Kabupaten Bengkulu Utara
 ----- 5.1.12 Area Harvesned and Production of Peanut in North Bengkulu Regency
 Table

1993-2014

Tahun/ Years	Luas Panen / Area Harvested (Ha)	Produksi / Production (ton)
(1)	(2)	(3)
1993	1 710	1 268,00
1994	1 602	1 263,00
1995	2 534	1 863,00
1996	2 292	1 825,00
1997	1 954	1 486,00
1998	2 434	2 515,00
1999	2 723	2 821,00
2000	2 667	2 680,00
2001	3 191	3 190,00
2002	3 268	3 363,98
2003	3 123	2 913,00
2004	1 610	1 662,95
2005	1 567	1 855,58
2006	1 347	2 069,37
2007	694	14 958,90
2008	1 113	1 106,00
2009	1 007	1 000,00
2010	1 604	1 658,00
2011	1 301	1 330,00
2012	1 731	1 953,00
2013	549	542,00
2014	593	565

Sumber : BPS Propinsi Bengkulu

Source : BPS Of Bengkulu Province

Tabel 5.1.13 Luas Panen dan Produksi Kacang Hijau di Kabupaten Bengkulu Utara
 Area Harvested and Production of Mungbean in North Bengkulu Regency
 Table

1993-2014

Tahun/ Years	Luas Panen/ Area Harvested (Ha)	Produksi / Production (ton)
(1)	(2)	(3)
1993	696	613,00
1994	271	252,00
1995	858	00
1996	856	766,00
1997	1 019	912,00
1998	948	848,00
1999	1 000	902,00
2000	1 164	1 104,00
2001	1 436	1 364,00
2002	1 082	1 007,00
2003	670	607,07
2004	551	516,51
2005	444	431,97
2006	387	410,74
2007	387	410,74
2008	400	382,00
2009	322	303,00
2010	471	459,00
2011	532	537,00
2012	352	355
2013	278	283
2014	258	257

Sumber : BPS Propinsi Bengkulu

Source : BPS Of Bengkulu Province

5.2 Hortikultura/ Horticulture

Tabel 5.2.1 Luas Panen Tanaman Sayuran Dirinci Menurut Kecamatan di Kabupaten Bengkulu Utara 2014 (Ha)
 ----- 5.2.1 *Area Harvested of Vegetables by Districts in North Bengkulu Regency*
 Table 2014

Kecamatan/ <i>District</i>	Bawang Merah/ <i>red onion</i>	Kentang/ <i>Potato</i>	Kubis/ <i>Cabbage</i>	Wortel/ <i>Carrots</i>	Petsai/ <i>chinese</i> <i>cabbage</i>
(1)	(2)	(3)	(4)	(5)	(6)
Enggano	-	-	-	-	-
Kerkap	-	-	-	-	-
Hulu Palik	-	-	-	-	-
Air Napal	-	-	-	-	-
Air Besi	-	-	-	-	-
Tj. Agung Palik	-	-	-	-	-
Arga Makmur	-	-	-	-	-
Arma Jaya	-	-	-	-	-
Lais	-	-	-	-	-
Air Padang	-	-	-	-	-
Batik Nau	-	-	-	-	-
Giri Mulya	-	-	-	-	-
Padang Jaya	-	-	-	-	-
Ketahun	-	-	-	-	-
Napal Putih	-	-	-	-	-
Ulok Kupai	-	-	-	-	-
Putri Hijau	-	-	-	-	-
Jumlah/ Total	-	-	-	-	-

Sumber : Dinas Pertanian dan Peternakan Kabupaten Bengkulu Utara

Source : Agriculture and livestock service of North Bengkulu Regency

Lanjutan Tabel / Table Continoud: 5.2.1

Kecamatan / Sub District	Kacang Panjang/ Vegetables Bean	Cabe/ Chilli	Tomat / Tomatto	Terung/ Egyplan	Buncis/ Green Bean
(1)	(7)	(8)	(9)	(10)	(11)
Enggano	12	16	4	8	-
Kerkap	20	20	24	33	-
Hulu Palik	14	18	11	15	-
Air Napal	35	31	25	37	-
Air Besi	26	25	11	34	-
Tanjung Agung Palik	14	26	18	26	-
Arga Makmur	35	37	21	29	-
Arma Jaya	35	44	17	33	-
Lais	21	20	10	39	-
Air Padang	19	26	7	25	-
Batik Nau	6	10	-	5	-
Giri Mulya	13	10	-	12	-
Padang Jaya	38	42	21	39	-
Ketahun	32	45	7	31	-
Napal Putih	18	29	17	29	-
Ulok Kupai	29	33	10	25	-
Putri Hijau	35	45	24	28	-
Jumlah/ Total	402	477	227	448	-

Sumber : Dinas Pertanian dan Peternakan Kabupaten Bengkulu Utara

Source : Agriculture and livestock service of North Bengkulu Regency

Lanjutan Tabel / Table Continoud : 5.2.1

Kecamatan / Sub District	Timun / Cucumb	Labu siam/ Siam Gourd	Kangkung/ Water Gress	Bayam/ Spinach
(1)	(12)	(13)	(14)	(15)
Enggano	11	-	7	-
Kerkap	10	-	25	26
Hulu Palik	10	-	-	-
Air Napal	28	-	20	16
Air Besi	8	-	11	8
Tanjung Agung Palik	2	-	11	9
Arga Makmur	39	-	27	20
Arma Jaya	16	-	35	20
Lais	17	-	7	8
Air Padang	10	-	9	8
Batik Nau	5	-	7	2
Giri Mulya	13	-	20	20
Padang Jaya	15	-	10	8
Ketahun	14	-	21	19
Napal Putih	10	-	14	3
Ulok Kupai	4	-	21	18
Putri Hijau	23	-	16	13
Jumlah/ Total	235	-	261	198

Sumber : Dinas Pertanian dan Peternakan Kabupaten Bengkulu Utara

Source : Agriculture and livestock service of North Bengkulu Regency

Tabel
----- 5.2.2
Table

Luas Tanaman Sayuran Dirinci Menurut Kecamatan di Kabupaten
Bengkulu Utara 2012

*Planted area Vegetables by Sub Districts in North Bengkulu Regency
2012*

(Ha)

Kecamatan / Sub District	Kacang Panjang/ Vegetables Bean	Cabe besar /Chilli	Tomat / Tomatto	Terung/ Egyplan	Buncis/ Green Bean	
(1)	(2)	(3)	(4)	(5)	(6)	
Enggano	10	9	-	3	-	
Kerkep	19	18	18	12	8	
Hulu Palik	19	23	14	14	4	
Air Napal	35	40	19	37	1	
Air Besi	20	22	13	17	-	
Tanjung Agung Palik	-	-	-	-	-	
Arga Makmur	31	50	11	17	4	
Arma Jaya	-	-	-	-	-	
Lais	41	56	7	32	-	
Air Padang	18	35	19	16	-	
Batik Nau	9	19	-	7	-	
Giri Mulya	12	10	-	8	-	
Padang Jaya	70	73	6	60	9	
Ketahun	30	40	6	16	-	
Napal Putih	26	20	9	12	-	
Ulok Kupai	-	-	-	-	-	
Putri Hijau	44	170	2	12	-	
Jumlah/	Total	384	585	124	288	26

Sumber : Dinas Pertanian dan Peternakan Kabupaten Bengkulu Utara

Source : Agriculture and livestock service of North Bengkulu Regency

Lanjutan Tabel / Table Continoud : 5.2.2

Kecamatan / Sub District	Timun / Cucumb	Labu siam/ Siam Gourd	Kangkung / Water Gress	Bayam/ Spinach
(1)	(2)	(3)	(4)	(5)
Eggano	7	-	1	-
Kerkap	9	-	16	9
Hulu Palik	7	-	3	5
Air Napal	18	-	15	11
Air Besi	2	-	6	4
Tanjung Agung Palik	-	-	-	-
Arga Makmur	30	-	34	25
Arma Jaya	-	-	-	-
Lais	32	-	13	12
Air Padang	8	3	13	13
Batik Nau	5	-	7	2
Giri Mulya	14	-	9	18
Padang Jaya	14	-	9	8
Ketahun	8	-	17	12
Napal Putih	1	-	14	16
Ulok Kupai	-	-	-	-
Putri Hijau	33	-	29	17
Jumlah/ Total	188	3	186	152

Sumber : Dinas Pertanian dan Peternakan Kabupaten Bengkulu Utara
 Source : Agriculture and livestock service of North Bengkulu Regency

Tabel
----- 5.2.3
Table

Produksi Tanaman Sayuran Dirinci Menurut Kecamatan di Kabupaten
Bengkulu Utara 2014

*Production Vegetables by Sub Districts in North Bengkulu Regency
2014*

(Ton)

Kecamatan / Sub District	Kacang Panjang/ Vegetables Bean	Cabe /Chilli	Tomat / Tomatto	Terung/ Egyplan	Buncis/ Green Bean
(1)	(2)	(3)	(4)	(5)	(6)
Enggano	3,8	3,9	0,6	2,9	-
Kerkap	9,6	9,0	10,9	17,6	-
Hulu Palik	6,2	7,5	7,5	8,6	-
Air Napal	18,7	14,5	12,3	22,9	-
Air Besi	13,1	12,3	5,7	18,6	-
Tanjung Agung Palik	6,7	13,6	9,7	17,5	-
Arga Makmur	12,0	13,3	5,0	10,6	-
Arma Jaya	19,5	27,5	8,9	22,2	-
Lais	8,5	8,9	6,4	26,9	-
Air Padang	9,2	13,3	2,8	14,4	-
Batik Nau	2,2	3,9	-	2,2	-
Giri Mulya	8,7	5,8	-	10,1	-
Padang Jaya	14,6	18,1	9,5	24,7	-
Ketahun	13,7	19,1	3,8	13,4	-
Napal Putih	8,1	13,9	7,9	13,8	-
Ulok Kupai	12,1	20,5	5,4	16,1	-
Putri Hijau	22,2	27,4	12,5	19,8	-
Jumlah/	Total	188,9	232,5	108,9	262,3

Sumber : Dinas pertanian dan Peternakan Kabupaten Bengkulu Utara

Source : Agriculture and livestock service of North Bengkulu Regency

Lanjutan Tabel / Table Continoud : 5.2.3

Kecamatan / Sub District	Timun / Cucumb	Labu siam/ Siam Gourd	Kangkung/ Water Gress	Bayam/ Spinach
(1)	(2)	(3)	(4)	(5)
Enggano	4,7	-	1,6	-
Kerkap	5,0	-	16,3	16,3
Hulu Palik	6,1	-	-	-
Air Napal	18,8	-	14,1	10,,9
Air Besi	4,2	-	8,4	5,2
Tanjung Agung Palik	1,4	-	6,3	5,0
Arga Makmur	15,2	-	17,1	12,2
Arma Jaya	12,9	-	26,0	13,7
Lais	12,7	-	5,1	5,1
Air Padang	5,4	-	5,0	4,8
Batik Nau	2,5	-	4,8	2,0
Giri Mulya	11,3	-	17,4	17,4
Padang Jaya	8,8	-	6,9	5,7
Ketahun	9,7	-	11,6	11,0
Napal Putih	5,7	-	13,5	1,9
Ulok Kupai	3,0	-	14,8	11,8
Putri Hijau	26,3	-	8,2	7,5
Jumlah/ Total	153,7	-	177,1	130,5

Sumber : Dinas pertanian dan Peternakan KabupatenBengkulu Utara

Source : Agriculture and livestock service of North Bengkulu Regency

Tabel
-----5.2.4
Table

Produksi Buah-buahan Dirinci Menurut Kecamatan di Kabupaten Bengkulu Utara 2014
Production of Friut by Districts in North Bengkulu Regency 2014

(Ton)

Kecamatan / Sub District	Ad- pokot Avo- cado	Mangga/ Manggo	Rambutan / Rambutan	Duku/ langsat /Lanzas	Jeruk/ Orange	Durian/ Durian	Jambu biji/ Guava
(1)	(2)	(3)	(4)	(5)	(6)	(7)	(8)
Enggano	3,2						
Kerkap	15,8						
Hulu Palik	87,0						
Air Napal	1,5						
Air Besi	13,9						
Tj. Agung Palik	2,4						
Arga Makmur	-						
Arma Jaya	-						
Lais	9,1						
Air Padang	33,0						
Batik Nau	2,5						
Giri Mulya	20,4						
Padang Jaya	-						
Ketahun	2,0						
Napal Putih	-						
Ulok Kupai	5						
Putri Hijau	13						
Jumlah/ Total	204,3						

Sumber : Dinas Pertanian dan Peternakan Kabupaten Bengkulu Utara
Source : Agriculture and livestock service of North Bengkulu Regency

Lanjutan Tabel / Table Continoud : 5.2.4

Kecamatan/ Sub District	Sawo/ Zurzak	Sirsak	Pepaya/ Papaya	Nenas/ Pineapple	Salak/ Salacca
(1)	(9)	(10)	(11)	(12)	(13)
Enggano					
Kerkap					
Hulu Palik					
Air Napal					
Air Besi					
Tj. Agung Palik		Data	Tidak	Tersedia	
Arga Makmur					
Arma Jaya					
Lais					
Air Padang					
Batik Nau					
Giri Mulya					
Padang Jaya					
Ketahun					
Napal Putih					
Ulok Kupai					
Putri Hijau					
Jumlah/ Total					

Sumber : Dinas Pertanian dan Peternakan Kabupaten Bengkulu Utara
 Source : Agriculture and livestock service of North Bengkulu Regency

Tabel 5.2.5 Luas Panen Tanaman Buah-buahan Dirinci Menurut Kecamatan di Kabupaten Bengkulu Utara 2012
 Table Area Harvested of Fruit by District in North Bengkulu Regency 2012

(Pohon)

Kecamatan / Sub District	Alpokot Avocado	Mangga/ Manggo	Rambutan/ Rambutan	Duku/ langsat /Lanzan	Jeruk/ Orange	Durian/ Durian	Jamb/ Jambu
(1)	(2)	(3)	(4)	(5)	(6)	(7)	(8)
Enggano	21	694	223	176	24	67	41
Kerkap	500	350	6 000	148	80	20 000	559
Hulu Palik	500	750	-	100	30	40 000	100
Air Napal	117	222	60	202	35	3 000	229
Air Besi	300	500	500	1 060	-	669	30
Tj. Agung Palik	-	-	-	-	-	-	-
Arga Makmur	2 400	1 500	4 500	2 717	50	2 000	200
Arma Jaya	-	-	-	-	-	-	-
Lais	447	200	400	996	-	10 111	25
Air Padang	8	200	-	-	-	350	-
Batik Nau	-	-	-	-	-	131	23
Giri Mulya	179	341	4 522	-	-	600	127
Padang Jaya	2 495	90	5 000	445	-	5 000	25
Ketahun	42	73	-	56	-	217	39
Napal Putih	134	-	-	90	-	1 100	888
Ulok Kupai	-	-	-	-	-	-	-
Putri Hijau	1 400	-	674	288	-	-	929
Jumlah / Total	8 543	4 920	21 879	6 278	219	83 245	3 215

Sumber : Dinas Pertanian dan Peternakan Kabupaten Bengkulu Utara
 Source : Agriculture and livestock service of North Bengkulu Regency

Lanjutan Tabel / Table Continoud : 5.2.5

Kecamatan / Sub District	Sawo/ Zurzak	Sirsak/ Soursop	Pepaya/ Papaya	Nenas/ Pineapple	Salak/ Salacca
(1)	(9)	(10)	(11)	(12)	(13)
Enggano	-	14	106	101	-
Kerkap	1 700	1 300	1 067	1 106	5 000
Hulu Palik	475	510	1 250	380	500
Air Napal	148	87	84	90	-
Air Besi	70	40	50	300	2 231
Tj. Agung Palik	-	-	-	-	-
Arga Makmur	1 049	597	2 700	5 154	29 000
Arma Jaya	-	-	-	-	-
Lais	1 300	24	600	898	1 700
Air Padang	20	-	500	22	677
Batik Nau	-	14	55	108	249
Giri Mulya	25	36	233	1 673	8 119
Padang Jaya	233	230	516	3 210	29 240
Ketahun	19	71	81	105	120
Napal Putih	175	197	321	381	228
Ulok Kupai	-	-	-	-	-
Putri Hijau	1 600	622	1 378	3 000	985
Jumlah/ Total	6 814	3 742	8 941	16 528	78 049

Sumber : Dinas Pertanian dan Peternakan Kabupaten Bengkulu Utara

Source : Agriculture and livestock service of North Bengkulu Regency

5.3. PERKEBUNAN / PLANTATION

Tabel 5.3.1 Luas Tanaman Perkebunan Rakyat Menurut Jenis Tanaman di Kabupaten Bengkulu Utara
Planted Areas of Smallholders by Crops Kinds in North Bengkulu Regency
 2014(Ha)

Jenis Tanaman/ CropsKinds	TanamanBelum Menghasilkan/ Harvested Crops	Tanamanmenghas ilkan	Tua/Rusak Damaged Crops	Jumlah Total
(1)	(2)	(3)	(4)	(5)
Kelapa Sawit	9.811,00	21.838,00	862,00	32.511,00
Karet	8.871,70	21.031,25	3.692,50	33.595,45
Kopi Robusta	788,00	3.394,75	1.128,50	5.311,25
Kopi Arabika	141,45	1.130,40	838,00	2.109,85
Kakao	419,75	3.916,00	149,75	4.485,50
Kelapa Dalam	288,92	1.713,18	193,50	2.195,60
Lada	18,25	26,75	8,50	53,50
Panili	-	1,00	-	1,00
Cengkeh	36,00	42,00	2,88	80,88
Pinang	86,97	181,94	5,10	274,00
Kemiri	4,13	8,00	0,50	12,63
Kayu Manis	7,75	16,38	7,00	31,13
Kapuk	14,05	65,05	11,50	90,60
Aren	-	51,75	-	51,75
Rami	-	-	-	-
Jarak Pagar	-	1,00	-	1,00
Pala	24,00	-	-	24,00
Nilam	-	-	-	-
Ojahe	-	-	-	-
Kapulaga	-	-	-	-
Serai Wangi	-	-	-	-
Kunyit	-	-	-	-
Kencur	-	-	-	-
Temulawak	-	-	-	-
Jumlah/Total	20.511,96	53.417,44	6.899,73	80.829,13

Sumber : Dinas Perkebunan dan Kehutanan Kab. Bengkulu Utara
 Source: Forestry and Plantation Service of North Bengkulu Regency

Tabel
-----5.3.2
Table

Luas Tanaman Perkebunan Rakyat Komoditi Kelapa sawit dari
Kecamatan di Kabupaten Bengkulu Utara 2014
*Area of Plantations of Crops Palm Commodities of The People in
North Bengkulu 2014*

Kecamatan	Kelapa Sawit / Palm					
	TBM (Ha)	TM (Ha)	TTM/TR (Ha)	Jumlah (Ha)	Produksi (Ton)	Petani (KK)
(1)	(2)	(3)	(4)	(5)	(6)	(7)
Enggano	-	-	-	-	-	-
Kerkap	45,00	200,00	-	245,00	11.520.000,00	404,00
Hulu Palik	42,00	235,00	-	277,00	13.536.000,00	729,00
Air Napal	100,00	834,00	-	934,00	48.038.400,00	-
Air Besi	102,00	125,00	-	227,00	7.200.000,00	-
Tj. Agung Palik	57,00	212,00	-	269,00	12.211.200,00	277,00
Arga Makmur	306,00	615,00	75,00	996,00	7.011.000,00	834,00
Arma Jaya	22,00	126,00	20,00	168,00	1.436.400,00	21,00
Lais	150,00	300,00	-	450,00	17.280.000,00	244,00
Air Padang	718,00	3.429,00	35,00	4.182,00	57.697.200,00	1.010,00
Batik Nau	4.100,00	1.626,00	5,00	5.731,100	93.657.600,00	60,00
Giri Mulya	600,00	2.204,00	-	2.804,00	39.672.000,00	61,00
Padang Jaya	703,00	412,00	-	1.115,00	23.731.200,00	907,00
Ketahun	1.027,00	4.512,00	205,00	5.744,00	259.891.200,00	80,00
Napal Putih	426,00	635,00	-	1.061,00	36.576.000,00	604,00
Ulok Kupai	807,00	2.134,00	-	2.941,00	122.981.400,00	1.896,00
Putri Hijau	606,00	4.239,00	522,00	5.367,00	244.166.400,00	118,00
Jumlah/Total	9.811,00	21.838,00	862,00	32.511,00	996.453.000,00	7.245,00

Sumber : Dinas Kehutanan dan Perkebunan Kabupaten Bengkulu Utara
Source: Forestry and Plantation Service of North Bengkulu Regency

Tabel
----- 5.3.3
Table

Perkebunan Rakyat Komoditi Karet Menurut Kecamatan di Kabupaten
Bengkulu Utara 2013
*Area of Plantations of Crops Rubber Commodities of The People in
North Bengkulu 2013*

KECAMATAN	Karet/Rubber					
	TBM	TM	TTM/TR	Jumlah	Produksi (Ton)	Petani
(1)	(2)	(3)	(4)	(5)	(6)	(7)
Enggano	74,00	7,00	-	81,00	12.018,00	106,00
Kerkap	-	-	-	-	510.300,00	449,00
Hulu Palik	199,00	424,00	-	623,00	549.504,00	449,00
Air Napal	129,00	294,00	-	423,00	617.400,00	349,00
Air Besi	398,00	800,00	52,00	1.250,00	1.440.000,00	879,00
Tj. Agung Palik	258,00	276,00	31,00	565,00	496.800,00	436,00
Arga Makmur	120,50	513,50	91,50	725,50	985.920,00	618,00
Arma Jaya	134,00	621,50	153,00	908,50	1.491.600,00	647,00
Lais	274,00	623,00	508,00	1.405,00	1.450.344,00	1.422,00
Air Padang	223,00	335,00	126,00	684,00	804.000,00	709,00
Batik Nau	2.550,20	4.634,50	1.180,00	8.364,70	6.951.675,00	3.881,00
Giri Mulya	556,00	2.236,00	-	2.792,00	5.151.744,00	2.858,00
Padang Jaya	812,50	549,75	3,00	1.365,25	1.319.400,00	1.355,00
Ketahun	1.154,00	4.766,00	907,00	6.827,00	7.149.000,00	4.467,00
Napal Putih	364,00	479,00	24,00	849,00	574.800,00	686,00
Ulok Kupai	883,50	1.306,00	30,00	2.219,50	1.567.200,00	1.912,00
Putri Hijau	760,00	3.166,00	587,00	4.513,00	7.598.400,00	3.258,00
Jumlah/Total	8.871,70	21.031,25	3.692,50	33.595,45	38.670.105,00	24.617,00

Sumber : Dinas Kehutanan dan Perkebunan Kabupaten Bengkulu Utara

Source: Forestry and Plantation Service of North Bengkulu Regency

Tabel
----- 5.3.4
Table

Tanaman Perkebunan Rakyat Komoditi Kopi Robusta Menurut
Kecamatan di Kabupaten Bengkulu Utara Tahun 2013
*Area of Plantations of Robusta Coffe Commodities of The People in North
Bengkulu 2013*

Kecamatan	Kopi Robusta/Robusta Coffe					
	TBM	TM	TTM/TR	Jumlah	Produksi (Ton)	Tani
(1)	(2)	(3)	(4)	(5)	(6)	(7)
Enggano	137,00	39,00	-	176,00	-	245,00
Kerkap	130,00	203,00	-	333,00	38.400,00	350,00
Hulu Palik	153,00	564,00	-	717,00	99.800,00	435,00
Air Napal	-	41,00	6,00	47,00	565,00	53,00
Air Besi	37,00	135,00	21,00	193,00	-	222,00
Tj. Agung Palik	21,00	96,00	21,00	138,00	-	151,00
Arga Makmur	2,00	259,00	90,00	351,00	10.209,00	387,00
Arma Jaya	3,00	199,25	151,50	353,50	6.972,00	350,00
Lais	44,00	137,00	70,00	251,00	69.100,00	323,00
Air Padang	54,00	202,00	-	256,00	161.600,00	519,00
Batik Nau	-	-	-	-	-	-
Giri Mulya	57,00	687,00	216,00	960,00	51.525,00	528,00
Padang Jaya	87,00	348,00	-	435,00	245.612,00	556,00
Ketahun	63,00	484,50	553,00	1.100,50	-	552,00
Napal Putih	-	-	-	-	-	-
Ulok Kupai	-	-	-	-	-	-
Putri Hijau	-	-	-	-	-	-
Jumlah/Total	788,00	3.394,75	1.128,50	5.311,25	683.783,00	4.671,00

Sumber : Dinas Kehutanan dan Perkebunan Kabupaten Bengkulu Utara
Source: *Forestry and Plantation Service of North Bengkulu Regency*

Tabel
----- 5.3.5
Table

Tanaman Perkebunan Rakyat Komoditi Kopi Arabika Menurut
Kecamatan di Kabupaten Bengkulu Utara 2013
*Area of Plantations of Crops Arabica Coffe Commodities of The
People in North Bengkulu 2013*

Kecamatan	Kopi Arabika/Arabica Coffee					
	TBM	TM	TTWTR	Jumlah	Produksi (Ton)	Tani
(1)	(2)	(3)	(4)	(5)	(6)	(7)
Enggano	-	-	-	-	-	-
Kerkap	-	-	-	-	-	-
Hulu Palik	-	-	-	-	-	-
Air Napal	-	-	-	-	-	-
Air Besi	-	-	-	-	-	-
-Tj. Agung Palik	-	-	-	-	-	-
Arga Makmur	-	5,00	4,00	9,00	173,25	63,00
Arma Jaya	-	0,50	1,00	1,50	-	16,00
Lais	-	-	-	-	-	-
Air Padang	-	-	-	-	-	-
Batik Nau	7,45	26,90	72,00	100,00	2.709.267,00	153,00
Giri Mulya	-	-	-	-	-	-
Padang Jaya	-	-	-	-	-	-
Ketahun	52,00	240,00	426,00	718,00	-	426,00
Napal Putih	82,00	852,00	280,00	1.214,00	171.600,00	833,00
Ulok Kupai	-	6,00	55,00	61,00	1.200,00	91,00
Putri Hijau	-	-	-	-	-	-
Jumlah/Total	141,45	1.130,40	838,00	2.103,50	2.882.240,25	0

Sumber : Dinas Kehutanan dan Perkebunan Kabupaten Bengkulu Utara
Source: Forestry and Plantation Service of North Bengkulu Regency

Tabel
----- 5.3.6.
Table

Tanaman Perkebunan Rakyat Komoditi Kakao Menurut Kecamatan di
Kabupaten Bengkulu Utara 2013
*Area of Plantations of Crops Cocoa Commodities of The People in North
Bengkulu 2013*

Kecamatan	Kakao/Cocoa					
	TBM	TM	TTW/TR	Jumlah	Produksi (Ton)	Tani
(1)	(2)	(3)	(4)	(5)	(6)	(7)
Enggano	105,00	1.185,00	6,00	1.296,00	50.482,00	740,00
Kerkap	81,00	1.618,00	61,00	1.760,00	258.000,00	1.955,00
Hulu Palik	176,00	477,00	22,00	675,00	71.550,00	1.470,00
Air Napal	5,00	13,00	1,00	19,00	3.700,00	28,00
Air Besi	-	-	-	-	-	-
Tj. Agung Palik	9,00	420,00	21,00	450,00	-	608,00
Arga Makmur	-	20,00	9,75	29,75	810,00	110,00
Arma Jaya	-	16,00	7,50	23,50	630,25	214,00
Lais	4,00	19,00	5,00	28,00	1.300,00	30,00
Air Padang	-	-	-	-	-	-
Batik Nau	-	-	-	-	-	-
Giri Mulya	1,00	9,00	2,00	12,00	2.848,50	46,00
Padang Jaya	28,75	70,00	-	98,75	58.988,00	211,00
Ketahun	10,00	40,00	12,00	62,00	-	95,00
Napal Putih	-	-	-	-	-	-
Ulok Kupai	-	1,50	1,00	2,50	225,00	82,00
Putri Hijau	-	27,50	1,50	29,00	27.500,00	660,00
Jumlah/Total	419,75	3.916,00	149,75	4.485,50	476.033,75	6.247,00

Sumber : Dinas Kehutanan dan Perkebunan Kabupaten Bengkulu Utara,
Source: Forestry and Plantation Service of North Bengkulu Regency

Tabel
----- 5.3.7.
Table

Luas Tanaman Perkebunan Rakyat Komoditi Kelapa Dalam menurut
Kecamatan di Kabupaten Bengkulu Utara 2013
*Area of Plantations of Crops Coconuts Commodities of The People in
North Bengkulu 2013*

KECAMATAN	Kelapa Dalam/Coconut					
	TBM	TM	TTWTR	Jumlah	Produksi (Ton)	Tani
(1)	(2)	(3)	(4)	(5)	(6)	(7)
Enggano	125,00	202,00	4,00	331,00	23.878,00	411,00
Kerkap	2,50	4,75	-	7,25	2.945,00	390,00
Hulu Palik	5,25	15,00	-	20,25	10.850,00	180,00
Air Napal	1,00	134,00	-	135,00	271.000,00	159,00
Air Besi	-	19,00	-	19,00	-	-
Tj. Agung Palik	8,00	19,00	-	27,00	-	-
Arga Makmur	-	29,00	13,50	42,50	3.809,00	125,00
Arma Jaya	-	21,25	4,75	26,00	2.560,00	198,00
Lais	33,00	79,00	49,00	161,00	15.800,00	620,00
Air Padang	10,00	19,00	11,00	40,00	40000,00	-
Batik Nau					21.640.517,	
	27,12	118,48	8,80	154,40	00	1.642,00
Giri Mulya	5,00	165,00	-	170,00	43.485,00	2.521,00
Padang Jaya	25,75	68,25	5,00	99,00	86.673,75	1.418,00
Ketahun	36,00	546,50	88,50	671,00	-	4.037,00
Napal Putih	2,10	4,15	-	6,25	2.614,50	327,00
Ulok Kupai	2,25	34,00	0,50	36,75	21.419,00	1.238,00
Putri Hijau	5,95	234,80	8,45	249,20	325.200,00	2.663,00
Jumlah/Total	288,92	1.713,18	193,50	2.195,60	22.472.751,	15.929,0

Sumber : Dinas Kehutanan dan Perkebunan Kabupaten Bengkulu Utara
Source: *Forestry and Plantation Service of North Bengkulu Regency*

Tabel
5.3.8.
Table

Tanaman Perkebunan Rakyat Komoditi Lada menurut Kecamatan di Kabupaten Bengkulu Utara 2013
Area of Plantations of Crops Peppers Commodities of The People in North Bengkulu 2013

KECAMATAN	Lada/Pepper					
	TBM	TM	TTM/TR	Jumlah	Produksi (Ton)	Tani
(1)	(2)	(3)	(4)	(5)	(6)	(7)
Enggano	6,00	1,00	-	7,00	-	32,00
Kerkap	-	-	-	-	-	-
Hulu Palik	-	-	-	-	-	-
Air Napal	-	-	-	-	-	-
Air Besi	-	-	-	-	-	-
Tj. Agung Palik	0,50	1,00	-	1,50	-	-
Arga Makmur	-	1,75	0,50	2,25	45,00	37,00
Arma Jaya	-	2,50	1,50	4,00	73,00	34,00
Lais	-	-	-	-	-	-
Air Padang	-	-	-	-	-	-
Batik Nau	-	-	-	-	-	-
Giri Mulya	-	-	-	-	-	-
Padang Jaya	9,75	14,00	-	23,75	10 960,50	130,00
Ketahun	2,00	6,50	6,50	15,00	-	12,00
Napal Putih	-	-	-	-	-	-
Ulok Kupai	-	-	-	-	-	-
Putri Hijau	-	-	-	-	-	-
Jumlah/Total	18,25	26,75	8,50	53,50	11.078,50	245,00

Sumber : Dinas Kehutanan dan Perkebunan Kabupaten Bengkulu Utara
Source: Forestry and Plantation Service of North Bengkulu Regency

Tabel 5.3.9 *Tanaman Perkebunan Rakyat Komoditi panili Menurut Kecamatan di Kabupaten Bengkulu Utara 2013*
Area of Plantations of Crops Coconuts Commodities of The People in North Bengkulu 2013

KECAMATAN	Panili/Vanili					
	TBM	TM	TTWTR	Jumlah	Produksi (Ton)	Tani
(1)	(2)	(3)	(4)	(5)	(6)	(7)
Enggano	-	1,00	-	1,00	-	8,00
Kerkap	-	-	-	-	-	-
Hulu Palik	-	-	-	-	-	-
Air Napal	-	-	-	-	-	-
Air Besi	-	-	-	-	-	-
Tj. Agung Palik	-	-	-	-	-	-
Arga Makmur	-	-	-	-	-	-
Arma Jaya	-	-	-	-	-	-
Lais	-	-	-	-	-	-
Air Padang	-	-	-	-	-	-
Batik Nau	-	-	-	-	-	-
Giri Mulya	-	-	-	-	-	-
Padang Jaya	-	-	-	-	-	-
Ketahun	-	-	-	-	-	-
Napal Putih	-	-	-	-	-	-
Ulok Kupai	-	-	-	-	-	-
Putri Hijau	-	-	-	-	-	-
Jumlah/Total	-	1,00	-	1,00	-	8,00

Sumber : Dinas Kehutanan dan Perkebunan Kabupaten Bengkulu Utara
 Source: Forestry and Plantation Service of North Bengkulu Regency

Tabel
----- 5.3.10
Table

Luas Tanaman Perkebunan Rakyat Komoditi Cengkeh menurut
Kecamatan di Kabupaten Bengkulu Utara 2013
*Area of Plantations of Crops Clove Commodities of The People in
North Bengkulu 2013*

KECAMATAN	Cengkeh/Clove					
	TBM	TM	TTM/TR	Jumlah	Produksi (Ton)	Tani
(1)	(2)	(3)	(4)	(5)	(6)	(7)
Enggano	36,00	40,00	-	76,00	-	146,00
Kerkap	-	-	-	-	-	-
Hulu Palik	-	-	-	-	-	-
Air Napal	-	-	-	-	-	-
Air Besi	-	-	-	-	-	-
Tj. Agung Palik	-	-	-	-	-	-
Arga Makmur	-	-	-	-	-	-
Arma Jaya	-	-	-	-	-	-
Lais	-	-	-	-	-	-
Air Padang	-	-	-	-	-	-
Batik Nau	-	-	-	-	-	-
Giri Mulya	-	-	-	-	-	-
Padang Jaya	-	-	0,88	0,88	-	97,00
Ketahun	-	2,00	2,00	4,00	-	22,00
Napal Putih	-	-	-	-	-	-
Ulok Kupai	-	-	-	-	-	-
Putri Hijau	-	-	-	-	-	-
Jumlah/Total	36,00	42,00	2,88	80,88	-	265,00

Sumber : Dinas Kehutanan dan Perkebunan Kabupaten Bengkulu Utara
Source: Forestry and Plantation Service of North Bengkulu Regency

Tabel
----- 5.3.11
Table

Luas Tanaman Perkebunan Rakyat Komoditi Pinang menurut
Kecamatan di Kabupaten Bengkulu Utara 2013
*Area of Plantations of Crops Nomina Commodities of The People in
North Bengkulu 2013*

KECAMATAN	Pinang/Areca Nut					
	TBM	TM	TTM/TR	Jumlah	Produksi (Ton)	Tani
(1)	(2)	(3)	(4)	(5)	(6)	(7)
Enggano	26,00	24,00	-	50,00	174,26	222,00
Kerkap	-	28,00	-	28,00	-	110,00
Hulu Palik	-	-	-	-	-	-
Air Napal	-	11,00	-	11,00	8.000,00	40,00
Air Besi	-	-	-	-	-	-
Tj. Agung Palik	-	-	-	-	-	-
Arga Makmur	-	-	-	-	-	-
Arma Jaya	-	-	-	-	-	-
Lais	-	12,00	-	12,00	5000,00	97,00
Air Padang	-	-	-	-	-	-
Batik Nau	41,79	45,26	1,60	88,65	1.953.200,00	533,00
Giri Mulya	3,00	3,50	-	6,50	399,00	106,00
Padang Jaya	9,68	23,88	-	33,55	28.781,00	361,00
Ketahun	6,50	15,50	2,50	24,50	-	-
Napal Putih	-	-	-	-	-	-
Ulok Kupai	-	-	-	-	-	-
Putri Hijau	-	18,80	1,00	19,80	30,080,00	1.908,00
Jumlah/Total	86,97	181,94	5,10	274,00	2.025.634,26	3.377,00

Sumber : Dinas Kehutanan dan Perkebunan Kabupaten Bengkulu Utara

Source: Forestry and Plantation Service of North Bengkulu Regency

Tabel
 ----- 5.3.12
 Table

Luas Tanaman Perkebunan Rakyat Komoditi Kemiri menurut
 Kecamatan di Kabupaten Bengkulu Utara 2013
*Area of Plantations of Crops Hazel Nut Commodities of The People in
 North Bengkulu 2013*

KECAMATAN	Kemiri/Hazel Nut					
	TBM	TM	TTWTR	Jumlah	Produksi (Ton)	Tani
(1)	(2)	(3)	(4)	(5)	(6)	(7)
Enggano						
Kerkap						
Hulu Palik						
Air Napal						
Air Besi						
Tj. Agung Palik						
Arga Makmur						
Arma Jaya						
Lais						
Air Padang						
Batik Nau						
Giri Mulya						
Padang Jaya	1,13	1,50		2,63	927,50	139,00
Ketahun	3,00	6,50	-	10,00	-	40,00
Napal Putih	-	-	-	-	-	-
Ulok Kupai	-	-	-	-	-	-
Putri Hijau	-	-	-	-	-	-
Jumlah/Total	4,13	8,00	0,50	12,63	927,50	179,00

Sumber : Dinas Kehutanan dan Perkebunan Kabupaten Bengkulu Utara
 Source: Forestry and Plantation Service of North Bengkulu Regency

Tabel
----- 5.3.13
Table

Luas Tanaman Perkebunan Rakyat Komoditi Kayu manis menurut
Kecamatan di Kabupaten Bengkulu Utara 2013
*Area of Plantations of Crops Cinnamons Commodities of The People
in North Bengkulu 2013*

KECAMATAN	Kayu Manis/Cinnamons					
	TBM	TM	TTW/TR	Jumlah	Produksi (Ton)	Tani
(1)	(2)	(3)	(4)	(5)	(6)	(7)
Enggano						
Kerkap						
Hulu Palik						
Air Napal						
Air Besi						
Tj. Agung Palik		-	1,50	-	-	-
Arga Makmur						
Arma Jaya						
Lais						
Air Padang						
Batik Nau						
Giri Mulya	1,00	0,50	-	1,50	115,50	23,00
Padang Jaya	0,75	1,38	-	2,13	3.276,00	63,00
Ketahun	6,00	13,00	7,00	26,00	-	29,00
Napal Putih						
Ulok Kupai						
Putri Hijau						
Jumlah/Total	7,75	16,38	7,00	29,63	3.391,50	115,00

Sumber : Dinas Kehutanan dan Perkebunan Kabupaten Bengkulu Utara
Source: Forestry and Plantation Service of North Bengkulu Regency

Tabel
----- 5.3.14
Table

Luas Tanaman Perkebunan Rakyat Komoditi Kapuk menurut
Kecamatan di Kabupaten Bengkulu Utara 2013
*Area of Plantations of Crops Kapook Commodities of The People in
North Bengkulu 2013*

KECAMATAN	Kapuk/Kapook					
	TBM	TM	TTWTR	Jumlah	Produksi (Ton)	Tani
(1)	(2)	(3)	(4)	(5)	(6)	(7)
Enggano		2,00		2,00		28,00
Kerkap		45,00		45,00		106,00
Hulu Palik						
Air Napal						
Air Besi						
Tj. Agung Palik						
Arga Makmur						
Arma Jaya						
Lais						
Air Padang						
Batik Nau	14,05	11,55	8,50	34,10	12.595,61	317,00
Giri Mulya						
Padang Jaya						
Ketahun						
Napal Putih						
Ulok Kupai						
Putri Hijau						
Jumlah/Total	14,05	65,05	11,50	90,60	12.595,61	485,00

Sumber : Dinas Kehutanan dan Perkebunan Kabupaten Bengkulu Utara
Source: *Forestry and Plantation Service of North Bengkulu Regency*

Tabel
----- 5.3.15
Table

Luas Tanaman Perkebunan Rakyat Komoditi Aren dari Kecamatan di
Kabupaten Bengkulu Utara 2013
*Area of Plantations of Crops Sugar Palm Commodities of The People
in North Bengkulu 2013*

KECAMATAN	Aren/Sugar Palm					
	TBM	TM	TTW/TR	Jumlah	Produksi (Ton)	Tani
(1)	(2)	(3)	(4)	(5)	(6)	(7)
Enggano						
Kerkap		2,00	-	2,00	-	8,00
Hulu Palik		49,00	-	49,00	-	92,00
Air Napal						
Air Besi						
Tj. Agung Palik						
Arga Makmur						
Arma Jaya						
Lais						
Air Padang						
Batik Nau						
Giri Mulya						
Padang Jaya		0,75		0,75	1.645,50	1,00
Ketahun						
Napal Putih						
Ulok Kupai						
Putri Hijau						
Jumlah/Total	-	51,75	-	51,75	1.645,50	101,00

Sumber : Dinas Kehutanan dan Perkebunan Kabupaten Bengkulu Utara

Source: Forestry and Plantation Service of North Bengkulu Regency

Tabel
----- 5.3.16
Table

Luas Tanaman Perkebunan Rakyat Komoditi Pala dari Kecamatan di
Kabupaten Bengkulu Utara 2013
*Area of Plantations of Crops Nut Mag Commodities of The People in
North Bengkulu 2013*

KECAMATAN	PALA/NUT MAG					
	TBM	TM	TTWTR	Jumlah	Produksi (Ton)	Tani
(1)	(2)	(3)	(4)	(5)	(6)	(7)
Enggano	24,00			24,00		46,00
Kerkap						
Hulu Palik						
Air Napal						
Air Besi						
Tj. Agung Palik						
Arga Makmur						
Arma Jaya						
Lais						
Air Padang						
Batik Nau						
Giri Mulya						
Padang Jaya						
Ketahun						
Napal Putih						
Ulok Kupai						
Putri Hijau						
Jumlah/Total	24,00			24,00		46,00

Sumber : Dinas Kehutanan dan Perkebunan Kabupaten Bengkulu Utara
Source: Forestry and Plantation Service of North Bengkulu Regency

5.4. PERHUTANAN / FORESTRY

Tabel 5.4.1. Luas Kawasan Hutan Menurut Fungsinya di Kabupaten Bengkulu Utara
Forest Area by Function in North Bengkulu Regency
 Table 2014 (Ha)

Fungsi/ Function	Luas/ Area
(1)	(2)
A.Fungsi Konservasi	
1 Cagar Alam/ Natural Reserve	3 082,13
2 TNKS	71 702,7
3 Pusat Pelatihan Gajah / Forest having special function as elephant training center	6 389,9
4 Taman buru / hunting park	7 754,8
B.Fungsi produksi	
1 Hutan Produksi Terbatas (HPT) <i>Limited Production Forest</i>	45 042,3
2 Hutan Produksi Tetap (HP) <i>Production Forest</i>	9 549,3
3 Hutan Produksi yang dikonversi (HPK)	8 877,2
C.Fungsi lindung	
1 Hutan Lindung / Protection forest	40 824,6

Sumber : Dinas Kehutanan dan Perkebunan Kab. Bengkulu Utara
 Source : *Forestry Service of North Bengkulu Regency*

Tabel
----- 5.4.2
Table

Produksi Hasil Hutan Dirinci Menurut Jenisnya di Kabupaten
Bengkulu Utara
Forest Product by Kind in North Bengkulu Regency
2014

Komoditi/ commodity	Produksi	
	(1)	(2)
	Meranti (M ³)	Rimba Campuran
1. Kayu Bulat (M ³) / Log (Cubic)	4 294,45	2 825,98
2. Kayu Gergajian (M ³) / Sawn Wood (Cubic)	1 207,98	1 587,09
3. Kayu Lapis / Vencer (M ³)		380,04
4. Kayu Rotan Manau (Batang)		-
5. Rotan jenis lain (Kg)		-
6. Damar (Ton)/ Resin (Ton)		-

Sumber :Dinas Kehutanan dan Perkebunan Kabupaten Bengkulu Utara

Source :Forestry Service of North Bengkulu Regency

5.5. PETERNAKAN / ANIMAL HUSBANDRY

Tabel
-----5.5.1
Table

Populasi Ternak Menurut Kecamatan di Kabupaten Bengkulu Utara
2013
*Population of Livestock by Sub District in North Bengkulu Regency
2013*

Kecamatan/ Sub District	Sapi Perah	Sapi Potong	Kerbau/ Buffalo	Kuda / Horse
(1)	(2)	(3)	(4)	(5)
Enggano		215	54	
Kerkap		2 418	39	
Hulu Palik		2 957	15	
Air Napal		2 578	472	
Air Besi		295	155	
Tj. Agung Palik		598	9	
Arga Makmur		2 215	164	
Arma Jaya		3 315	246	
Lais		847	290	
Air Padang		167	30	
Batik Nau		1 220	542	
Giri Mulya		1 987	15	
1220Padang Jaya		3 291	9	
Keta1987hun		4 857	212	
Napal Put3291ih		698	-	
Ulok Kupai4857		1 017	-	
Putri Hijau698		7 954	1 240	
Jumlah/ Tot1017al		36 632	3 492	

Sumber :Dinas Pertanian dan Peternakan Kabupaten Bengkulu Utara

Source :Animals Husbandry Service of North Bengkulu Regency

Lanjutan Tabel / Table Continiu :5.5.1

Kecamatan/ Sub District	Kambing/ Goat	Domba/ Sheep	Babi / Pig
(1)	(6)	(7)	(8)
Enggano	756		
Kerkap	1 614		
Hulu Palik	922		
Air Napal	760		
Air Besi	1 770	232	
Tj. Agung Palik	404		
Arga Makmur	836	56	261
Arma Jaya	1 252	83	174
Lais	2 593	357	
Air Padang	177		
Batik Nau	2 128	820	
Giri Mulya	1 984		
Padang Jaya	3 747	252	75
Ketahun	1 415	148	
Napal Putih	690	60	
Ulok Kupai	1 037	89	
Putri Hijau	4 895		261
Jumlah/ Total	26 980	2 097	771

Sumber :Dinas Pertanian dan Peternakan Kabupaten Bengkulu Utara

Source :Animals Husbandry Service of North Bengkulu Regency

Tabel
-----5.5.2
Table

Populasi Unggas Menurut Kecamatan dan Jenis Unggas di Kabupaten
Bengkulu Utara 2013
*Population of fowl and kind by Sub District in North Bengkulu Regency
2013*

Kecamatan/ Sub District	Ayam Kampung	Ayam Petelur	Ayam Pedaging	Itik
(1)	(2)	(3)	(4)	(5)
Enggano	7 720			
Kerkap	5 772	1 581	128 832	529
Hulu Palik	10 420		24 998	829
Air Napal	43 900		763	530
Air Besi	56 420			105
Tj. Agung Palik	3 848	678	55 213	227
Arga Makmur	23 640	9 680	301 434	205
Arma Jaya	35 460	6 453	200 956	307
Lais	110 340			504
Air Padang	57 234			39
Batik Nau	95 640			106
Giri Mulya	96 800		132 993	
Padang Jaya	17 100	4 153	3 286	789
Ketahun	17 641		248 620	439
Napal Putih	34 134			166
Ulok Kupai	22 756			112
Putri Hijau	63 500		199 798	1 987
Jumlah/ Total	702 325	22 545	1 296 893	6 874

Sumber :Dinas Pertanian dan Peternakan Kabupaten Bengkulu Utara
Source :Animals Husbandry Service of North Bengkulu Regency

Tabel
-----5.5.3
Table

Jumlah Ternak yang Dipotong Menurut Kecamatan di Kabupaten
Bengkulu Utara 2012
*Number of Cutting Animal by Sub District in North Bengkulu Regency
2012*

Kecamatan/ Sub District	Sapi	Kerbau	Kuda	Kambing	Domba	Babi
(1)	(2)	(3)	(4)	(5)	(6)	(7)
Enggano	7	2	-	-	-	-
Kerkap	23	-	-	-	-	-
Hulu Palik	23	-	-	-	-	-
Air Napal	31	30	-	-	-	-
Air Besi	6	-	-	-	-	-
Tj. Agung Palik	-	-	-	-	-	-
Arga Makmur	797	129	-	-	-	-
Arma Jaya	-	-	-	-	-	-
Lais	31	3	-	-	-	-
Air Padang	9	-	-	-	-	-
Batik Nau	12	11	-	-	-	-
Giri Mulya	62	-	-	-	-	-
Padang Jaya	84	-	-	-	-	-
Ketahun	252	23	-	-	-	-
Napal Putih	39	7	-	-	-	-
Ulok Kupai	-	-	-	-	-	-
Putri Hijau	76	29	-	-	-	-
Jumlah/ Total	1 730	234	-	-	-	-

Sumber Dinas Pertanian dan Peternakan Kabupaten Bengkulu Utara
Source *Animals Husbandry Service of North Bengkulu Regency*

Tabel 5.5.4 Jumlah Pemotongan Ternak di Kabupaten Bengkulu Utara
Number of Cutting Animals in North Bengkulu Regency
 Tahun 2002-2013(ekor)
 Table

No	Tahun	Sapi	Kerbau	Kambing	Domba	Babi	Ayam Buras	Ayam Petelur	Ayam Ras Pedaging	Itik
1	2	3	4	5	6	7	8	9	10	11
1	2002	421	5	0	0	0	5 252	200	0	0
2	2003	4 876	2 118	7 417	306	145	1 376 952	14 675	409 283	18 641
3	2004	2 488	376	9 254	124	113	724 924	14 600	269 185	9 780
4	2005	2 555	578	5 011	249	200	768 001	8 041	612 710	5 597
5	2006	2 565	512	4 360	210	245	740 235	8 752	220 563	5 986
6	2007	3 023	646	5 678	250	327	921 447	9 980	266 578	6 238
7	2008	3 241	662	7 709	262	232	923 548	11 513	291 279	5 838
8	2009	2 241	202	1 709	147	179	227 253	12 082	291 500	1 165
9	2010	1 514	282	987	169	64	99 253	11 553	196 542	357
10	2011	920	98	1 324	90	65	122 990	12 313	223 108	50
11	2012	1 730	234	1 124	112	68	132 487	13 004	247 887	125
12	2013	1 846	69	1 125	120	190	140 321	13 004	248 500	1 125

Sumber : Dinas Pertanian dan Peternakan Kab. Bengkulu Utara
 Source: *Agriculture and livestock Of North Bengkulu Regency*

Tabel 5.5.5 Perkembangan Impor Ternak di Kabupaten Bengkulu Utara
 ----- 5.5.5 *Animals Import Developments on The Middle Years in North Bengkulu*
 Table *Regency*

Tahun 2002 - 2013(ekor)

No	Tahun	Sapi	Kerbau	Kambing	Domba	Babi	Ayam Buras	Ayam Petelur	Ayam Ras Pedaging	Itik
1	2	3	4	5	6	7	8	9	10	11
1	2002	-	-	-	-	-	-	31 500	569 900	-
2	2003	393	-	-	-	-	-	29 350	427 872	3 044
3	2004	552	-	522	358	-	-	1 676	496 956	-
4	2005	947	-	250	-	36	-	9 885	792 103	-
5	2006	951	-	220	-	45	-	10 125	361 234	-
6	2007	5 432	-	2 790	-	79	-	11 722	559 193	-
7	2008	4 456	-	2 980	-	76	-	12 456	465 766	-
8	2009	2 413	-	1 780	-	150	-	12 525	466 050	-
9	2010	914	-	717	-	-	-	12 456	322 300	-
10	2011	400	-	690	-	10	-	13 885	435 000	529
11	2012	1 108	45	534	-	16	-	14 224	348 328	1 699
12	2013	139	24	400	-	-	-	13 479	343 000	-

Sumber : Dinas Pertanian dan Peternakan Kab. Bengkulu Utara

Source: *Agriculture and livestock Of North Bengkulu Regency*

Tabel Perkembangan Ekspor Ternak Kabupaten Bengkulu Utara
 -----5.5.6 Number of Export Development of Animals in North Bengkulu Regency
 Table Tahun 2002-2013(ekor)

No	Tahun	Sapi	Kerbau	Kamb ing	Domba	Babi	Ayam Buras	Ayam Petelur	Ayam Ras Pedaging	Itik
1	2	3	4	5	6	7	8	9	10	11
1	2002	3 529	2 624	5 741	265	91	75 481	-	-	-
2	2003	612	265	9 312	-	-	172 118	-	-	5 346
3	2004	571	130	7 555	27	79	140 444	-	214 393	-
4	2005	1 689	1 323	12 538	802	-	203 180	-	424 760	3 661
5	2006	1 687	456	7 562	567	-	201 564	-	154 678	326
6	2007	3 089	550	8 780	698	-	230 129	-	210 290	391
7	2008	3 120	733	7 890	534	-	143 568	-	100 235	485
8	2009	2 969	243	16.57 0	94	-	143 485	-	100 519	567
9	2010	552	94	767	-	-	19 154	-	89 235	345
10	2011	500	10	1 350	-	-	22 540	-	77 731	-
11	2012	556	89	1 020	-	-	51 243	-	76 452	-
12	2013	1 356	75	980	30	-	52 400	-	75 200	-

Sumber : Dinas Pertanian dan Peternakan Kab. Bengkulu Utara
 Source: Agriculture and Livestock Service of North Bengkulu Regency

Tabel 5.5.7 Produksi Daging di Kabupaten Bengkulu Utara
Number of Meat Productions in North Bengkulu Regency
 Tahun 2002-2013 (Ton)
 Table

No	Tahun	Sapi	Kerbau	Kambing	Domba	Babi	Ayam Buras	Ayam Petelur	Ayam Ras Pedaging	Itik
1	2	3	4	5	6	7	8	9	10	11
1	2002	238.874	232.640	37.845	3.696	3.934	256.017	1.045	206.394	6.073
2	2003	1.033.768	17.035.631	349.011	13.999	56.961	202.412	1.291	417.723	8.203
3	2004	527,46	78,96	138,81	1,86	7,91	558,19	16,06	296,10	10,76
4	2005	499,50	115,60	62,64	3,11	11	560,64	12,46	949,70	4,54
5	2006	2.833,85	1.087.248	2.976.271	8.274	7.756	645.054	7.318	148.360	952.19
6	2007	3.426,06	1.103,54	3.272,99	8,73	11,12	711,34	8,86	149,98	96,2
7	2008	3.558,77	1.149,36	3.626,41	9,37	12,48	1.261,43	7,79	161,61	1.037,
8	2009	3.249,19	403,27	2.003,93	10,25	9,96	582,99	7,62	32,07	103,11:
9	2010	248,30	68,74	15,42	2,64	3,87	79,70	19,70	335,10	0,3
10	2011	150,88	23,89	20,69	1,41	3,93	98,76	20,99	380,40	0,04
11	2012	283,72	57,04	17,56	1,75	4,11	106,39	22,17	422,65	0,1
12	2013	302,74	16,82	17,58	1,87	11,50	112,68	22,17	423,69	1,0

Sumber : Dinas Pertanian dan Peternakan Kab. Bengkulu Utara
 Source: *Agriculture and livestock Of North Bengkulu Regency*

*Masih bergabung dengan Kabupaten Bengkulu Tengah

Tabel 5.5.8 Konsumsi Daging Ternak di Kabupaten Bengkulu Utara
 Number of Animal Meat Consumption In North Bengkulu
 Regency

Tahun 2002-2013

(Kg)

No	Tahun	Sapi	Kerbau	Kambing	Domba	Babi	Ayam Buras	Ayam Petelur	Ayam Ras Pedaging	Itik
1	2	3	4	5	6	7	8	9	10	11
1	2002	324.187	315.725,75	141.444	5.950,4	4.671,65	405.360,46	1.655	326.790	9.616,01
2	2003	866.424	16.953.179	315.423	12.964	55.080	124.484	789	255.039	5.008
3	2004	554,567	223.330	48.372	2.353	1.512	67.998	350,21	212.388	2.443
4	2005	303.700	65.890	35.700	1.730	7.600	729.290	-	256.5620	2.390
5	2006	2.153.730	774.670	2.120.590	5.740	5.900	355.420	4.030	81.750	542.750
6	2007	2.605,32	786,27	2.332	6,05	8,45	391,95	4,88	82,64	547,90
7	2008	2.727,47	818,92	2.583,82	6,50	9,48	695,05	4,29	89,05	591,18
8	2009	2.469,38	287,33	1.499,18	7,11	7,57	321,23	4,20	17,67	296,73
9	2010	0,75	0,19	0,04	0,01	0,01	0,17	0,04	0,73	0,00
10	2011	0,45	0,07	0,06	-	0,01	0,22	0,05	0,83	-
11	2012	0,82	0,16	0,05	-	0,01	0,22	0,05	0,89	-
12	2013	0,85	0,04	0,05	-	0,03	0,23	0,05	0,87	-

Sumber : Dinas Pertanian dan Peternakan Kab. Bengkulu Utara
 Source: Agriculture and livestock Of North Bengkulu Regency

*2010-2013 : Konsumsi perkapita

Tabel 5.5.9. Konsumsi Perkapita Daging Ternak di Kabupaten Bengkulu Utara
 -----5.5.9. Number of Meat Consumption of Meat Animals per Capita in North
 Table Bengkulu Regency

Tahun 2002-2013
 (gr/kapita/tahun)

No	Tahun	Sapi	Kerbau	Kambing	Domba	Babi	Ayam Buras	Ayam Petelur	Ayam Ras Pedaging	Itik
1	2	3	4	5	6	7	8	9	10	11
1	2002	10,65	14,96	4,82	0,22	0,11	12,3	0,03	9,01	0,29
2	2003	1.310	500	10	140	10	210	10	440	10
3	2004	1,60	0,64	0,14	0,01	0	0,20	0	0,61	0,01
4	2005	0,87	0,19	0,10	0	0,02	0,80	-	0,73	0,01
5	2006	6,08	2,19	5,99	0,02	0,02	1	0,01	0,23	1,53
6	2007	7,83	2,36	7,01	0,02	0,03	1,18	0,01	0,25	1,65
7	2008	8,20	2,46	7,77	0,02	0,03	2,09	0,01	0,27	1,97
8	2009	9,86	1,15	5,79	0,03	0,03	1,28	0,02	0,07	1,19
9	2010	-	-	-	-	-	-	-	-	-
10	2011	10,86	1,22	7,76	0,03	0,04	2,14	0,02	2,22	-
11	2012	10,67	0,94	7,87	0,04	0,06	2,22	0,02	2,27	0,01
12	2013	10,79	0,96	7,63	0,04	0,06	2,23	0,02	2,27	0,01

Sumber : Dinas Pertanian dan Peternakan Kab. Bengkulu Utara
 Source: Agriculture and livestock Of North Bengkulu Regency

Tabel 5.5.10 Konsumsi Protein Hewani Daging Ternak di Kabupaten Bengkulu Utara
 Number of Consumption Animal Protein in North Bengkulu Regency
 Table

Tahun 2002-2013(gr/kapita/tahun)

No	Tahun	Sapi	Kerbau	Kambing	Domba	Babi	Ayam Buras	Ayam Petelur	Ayam Ras Pedaging	Itik
1	2	3	4	5	6	7	8	9	10	11
1	2002	2	2,80	0,80	0,04	0,01	2,24	0,01	1,64	0,04
2	2003	250	90	0	20	0	40	0	80	0
3	2004	135.612	57.944	11.141	574	256				
4	2005	1.169,25	458,84	1.047,59	3,64	1,53	187,09	2,03	105,45	269,2
5	2006	1.142,45	408,8	992,8	3,65	3,65	182,5	3,65	43,8	244,5
6	2007	1.470,95	441,65	1.164,35	3,65	3,65	215,35	3,65	43,8	262,8
7	2008	4,22	1,26	3,53	0,01	0,01	1,04	0,01	0,13	0,78
8	2009	5,08	0,59	2,63	0,01	0,01	0,64	0,01	0,04	0,52
9	2010	-	-	-	-	-	-	-	-	-
10	2011	5,59	0,63	3,53	0,02	0,02	1,07	0,01	1,11	-
11	2012	5,50	0,48	3,58	0,02	0,02	1,11	0,01	1,13	-
12	2013	5,58	0,49	3,47	0,02	0,02	1,11	0,01	1,13	-

Sumber : Dinas Pertanian dan Peternakan Kab. Bengkulu Utara

Source: Agriculture and livestock Of North Bengkulu Regency

* Protein/hari

Tabel 5.5.11 Produksi, Konsumsi, Konsumsi Perkapita, dan Konsumsi Protein Hewani Unggas
 Table Number of Productions, Consumptions and Animal Protein Consumptions of Poultry in North Bengkulu

Tahun 2002-2013

No	Tahun	Produksi Telur (Kg)			Konsumsi Telur (Kg)		
		Ayam Buras	Ayam Ras Petelur	Itik	Ayam Buras	Ayam Ras Petelur	Itik
1	2	3	4	5	6	7	8
1	2002	280.400	152.435	114.717,3	266.379,7	144.813	108.981
2	2003	433.740	211.320	210.270,4	390.710,3	210.146	209.515,2
3	2004	285.186	110.880	121.186	256.893	110.264	120.731
4	2005	267.774	130.743	13.972	192.998	128.728	109.068
5	2006	278,32	211.608	132,60	175,78	117,95	92,09
6	2007	392.151	144.347	138.987	279,98	164,41	98,88
7	2008	544.314,3	146.414	144.435	25,98	5,50	5,09
8	2009	251.564,0	151.078	14.359	178,96	107,48	19
9	2010	383.552,1	115.189	18.330	272,86	110,40	13,04
10	2011	414.739,7	171.214	24.808	302,38	121,80	20,99
11	2012	439.866	174.642	37.968	312,98	124,24	27,01
12	2013	442.465	175.851	38.769	314,77	125,10	27,58

Sumber : Dinas Pertanian dan Peternakan Kab. Bengkulu Utara

Source : Agriculture and livestock Of North Bengkulu Regency

Lanjutan Tabel / Table Continou: 5.5.11

Tahun 2002-2013

No	Tahun	Konsumsi Perkapita Telur (gram/kapita/tahun)			Konsumsi Protein Hewani Telur (gram/kapita/tahun)		
		Ayam Buras	Ayam Ras Petelur	Itik	Ayam Buras	Ayam Ras Petelur	Itik
1	2	9	10	11	12	13	14
1	2002	-	-	-	-	-	-
2	2003	720	390	390	90	50	50
3	2004	67	29	31	90	40	40
4	2005	562,21	298,20	237,20	65,70	29,20	29,20
5	2006	-	-	-	62,05	29,20	25,55
6	2007	48,91	214,71	213,00	2 054,95	616,85	547,5
7	2008	71,19	15,07	13,94	8,20	1,74	1,61
8	2009	11,56	3,06	1,69	3,65	0,97	2,24
9	2010	17,40	3,11	0,56	5,49	0,98	0,18
10	2011	20,72	3,57	1,32	29,53	1,13	2,47
11	2012	21,53	3,61	1,47	6,80	1,14	-
12	2013	28,08	7,00	1,79	8,86	2,21	0,56

Sumber : Dinas Pertanian dan Peternakan Kab. Bengkulu Utara
 Source: Agriculture and livestock Of North Bengkulu Regency

5.6. PERIKANAN / FISHERI

Tabel 5.6.1 Produksi Perikanan Tangkap Menurut Kecamatan dan Sub sektor di Kabupaten Bengkulu Utara 2012-2013
 Table Production of Fishery by sub District in North Bengkulu Regency 2012-2013 (Ton)

Kecamatan / Sub Districts	Perikanan Laut		Perairan Umum		Jumlah	
	2012	2013	2012	2013	2012	2013
1	2	3	4	5	6	7
Enggano	912,0	1 850,12	11,1	20,09	923,1	1 870,21
Kerkep	-	-	-	2,25	-	2,25
Hulu Palik	-	-	-	1,52	-	1,52
Air Napal	1 187,0	2 590,21	9,7	10,17	1 196,7	2 600,38
Air Besi	378,7	23	5,4	3,1	384,1	26,1
Tj. Agung Palik	-	-	-	4,21	-	4,21
Arga Makmur	-	-	-	4,6	-	4,6
Arma Jaya	-	-	-	1,85	-	1,85
Lais	583,0	17	6,1	9,7	589,1	26,7
Air Padang	-	-	-	-	-	-
Batik Nau	723,8	497	8,4	9,9	732,2	506,9
Giri Mulya	-	-	-	0,84	-	0,84
Padang Jaya	-	-	-	8,67	-	8,67
Ketahun	671,4	105	7,2	6,4	678,6	111,4
Napal Putih	-	-	-	-	-	-
Ulok Kupai	-	-	-	-	-	-
Putri Hijau	815,3	568,34	12,2	2,5	827,5	570,84
Jumlah/Total	5 271,2	5 650,67	60,1	85,80	5 331,3	5 736,47

Sumber : Dinas Kelautan dan Perikanan Kabupaten Bengkulu Utara

Source : Fishery Service of North Bengkulu Regency

Tabel
 ----5.6.2
 Table

Luas Usaha Perikanan Darat Berdasarkan Jenisnya dirinci Menurut Kecamatan di Kabupaten Bengkulu Utara 2012
 Area Inland Fishery by Kind and sub District in North Bengkulu Regency 2013

(Ha)

Kecamatan / Sub Districts	Kolam/ Fresh Water	Tebat Tehnis/ Fresh Water Technic Ponds	Perikanan Sawah / Paddy Fiel Fishery	Tambak/ Brusckish Water Pond	Parairan Umum/ Open Water
1	2	3	4	5	6
Enggano					
Kerkap	103,2		94,88		
Hulu Palik					
Air Napal	1,4				
Air Besi	6,9		9,82		
Tj. Agung Palik					
Arga Makmur	192,6		179,85		
Arma Jaya					
Lais	5,5				
Air Padang					
Batik Nau	4,1				
Giri Mulya	9,6		9,82		
Padang Jaya	316,4		304,17		
Ketahun	27,5		32,72		
Napal Putih					
Ulok Kupai					
Putri Hijau	20,6		22,00	30	
Jumlah/Total	687,78		654,35	30	

Sumber : Dinas Kelautan dan Perikanan Kabupaten Bengkulu Utara
 Source : Fishery Service of North Bengkulu Regency

Tabel
-----5.6.3.
Tabel

Produksi Perikanan Darat Berdasarkan Jenisnya dirinci Menurut
Kecamatan di Kabupaten Bengkulu Utara 2013
*Production Of Inland Fishery by Kind and sub District in North
Bengkulu Regency 2013*
(Ton)

Kecamatan / Sub Districs	Kolam/ Fresh Water	Tebat Tehnis/ Fresh Water Technic Ponds	Perikanan Sawah/Paddy Fiel Fishery	Tambak/Brus ckish Water Pond	Parairan Umum/ Open Water
1	2	3	4	5	6
Enggano					-
Kerkap	60,42		13,3		-
Hulu Palik					-
Air Napal	0,81				-
Air Besi	4,03				-
Tj. Agung Palik					-
Arga Makmur	112,78		20,		-
Arma Jaya					-
Lais	3,22				-
Air Padang					-
Batik Nau	2,42				-
Giri Mulya	5,64				-
Padang Jaya	185,28		40,2		-
Ketahun	16,11		3,8		-
Napal Putih					-
Ulok Kupai					-
Putri Hijau	12,08		2,7	2,33	-
Jumlah/ Total	402,78		75,8	2,33	-

Sumber : Dinas Kelautan dan Perikanan Kabupaten Bengkulu Utara

Source : *Fishery Service of North Bengkulu Regency*

Tabel
-----5.6.4.
Table

Nilai Produksi Perikanan Darat Berdasarkan Jenisnya dirinci Menurut Kecamatan di Kabupaten Bengkulu Utara 2013
Value of Inland fishery Product by Kind and sub District in North Bengkulu Regency 2013
(000)

Kecamatan / Sub Districts	Kolam/ Fresh Water	Tebat Tehnis/ Fresh Water Technic Ponds	Perikanan Sawah / Paddy Fiel Fishery	Tambak/ Brusckish Water Pond	Parairan Umum/ Open Water
1	2	3	4	5	6
Enggano					
Kerkap	906,26		162,70		
Hulu Palik					
Air Napal	12,10				
Air Besi	60,42				
Tj. Agung Palik					
Arga Makmur	1 691,68		259,19		
Arma Jaya					
Lais	48,33				
Air Padang					
Batik Nau	36,25				
Giri Mulya	84,58				
Padang Jaya	2 779,18		491,90		
Ketahun	241,69		47,13		
Napal Putih			4		
Ulok Kupai					
Putri Hijau	181,25		32,99	27 958,8	
Jumlah/ Total	8 055,60		1 250,23	27 958,8	

Sumber : Dinas Kelautan dan Perikanan Kabupaten Bengkulu Utara

Source : *Fishery Service of North Bengkulu Regency*

Tabel
-----5.6.5.
Table

Banyaknya Rumah Tangga Petani Ikan dan Nelayan Menurut Kecamatan di Kabupaten Bengkulu Utara 2013
Number of Fishery Housschold by Sub District in North Bengkulu Regency 2013

Kecamatan <i>/ Sub Districts</i>	Kolam/ <i>Fresh Water</i>	Tebat Tehnis/ <i>Fresh Water Technic Ponds</i>	Perikanan <i>Sawah / Paddy Fiel Fishery</i>	Tambak/ <i>Brusckish Water Pond</i>	Parairan <i>Umum/ Open Water</i>
1	2	3	4	5	6
Enggano					184
Kerkap	260		13		
Hulu Palik					
Air Napal	3				122
Air Besi	17		1		4
Tj. Agung Palik					
Arga Makmur	486		24		
Arma Jaya					
Lais	14				3
Air Padang					
Batik Nau	10				43
Giri Mulya	24		1		
Padang Jaya	798		41		
Ketahun	69		3		77
Napal Putih					
Ulok Kupai					
Putri Hijau	52		3	1	81
Jumlah/ Total	1 735		86		514

Sumber : Dinas Kelautan dan Perikanan Kabupaten Bengkulu Utara
Source : Fishery Service of North Bengkulu Regency

Tabel
----- 5.6.6.
Table

Produksi dan Nilai Perikanan Laut Menurut Kecamatan di Kabupaten
Bengkulu Utara 2013
*Production and Value of Marine Fisheries by Sub District in North
Bengkulu Regency 2013*

Kecamatan / Sub Districts	Produksi/ Production (Ton)	Nilai / Value (000Rp)
1	2	3
Enggano	1 850,12	73,879
Kerkap		
Hulu Palik		
Air Napal	2 590,21	103,123
Air Besi	23	967
Tj. Agung Palik		
Arga Makmur		
Arma Jaya		
Lais	17	842
Air Padang		
Batik Nau	497	19, 924
Giri Mulya		
Padang Jaya		
Ketahun	105	4, 283
Napal Putih		
Ulok Kupai		
Putri Hijau	568,34	22,631
Jumlah/ Total	5 650,67	225,649

Sumber : Dinas Kelautan dan Perikanan Kabupaten Bengkulu Utara

Source : *Fishery Service of North Bengkulu Regency*

Tabel
-----5.6.7.
Table

Jumlah Perahu/ Kapal Menurut Kecamatan dan Jenis Kapal di
Kabupaten Bengkulu Utara 2013
*Number of Fishing Boat by Type and Sub Distric in North Bengkulu
Regency 2013*

Kecamatan /Sub Districs	Perahu Tak Bermotor	Perahu Motor Tempel/Cut Board Motor	Kapal Motor
1	2	3	4
Enggano	41	133	10
Kerkap			
Hulu Palik			
Air Napal	23		99
Air Besi		4	
Tj. Agung Palik			
Arga Makmur			
Arma Jaya			
Lais		1	
Air Padang			
Batik Nau	5	29	9
Giri Mulya			
Padang Jaya			
Ketahun	4	65	8
Napal Putih			
Ulok Kupai			
Putri Hijau		81	
Jumlah/Total	73	313	128

Sumber : Dinas Kelautan dan Perikanan Kabupaten Bengkulu Utara

Source : *Fishery Service of North Bengkulu Regency*

Tabel
----- 5.6.8
Table

Banyaknya Penangkap Ikan Menurut Jenisnya per Kecamatan di Kabupaten Bengkulu Utara 2013
Number of Fishing Boat by Type and Sub Distric in North Bengkulu Regency 2013

Kecamatan/ Sub Districts	Payang/ Payang	Pukat Pantai / Drugnet	Jaring Ingsang/ Net of Gills	Trambel/ Trawl	Pancing/ Fishing Rod	Lainny a/ Others
1	2	3	4	5	6	7
Enggano	-	-	3 925		337	91
Kerkap	-	-				
Hulu Palik	-	-				
Air Napal	-	-	5 280		364	83
Air Besi	-	-	160		102	54
Tj. Agung Palik	-	-				
Arga Makmur	-	-				
Arma Jaya	-	-				
Lais	-	-	110		84	60
Air Padang	-	-				
Batik Nau	-	-	2 060		137	75
Giri Mulya	-	-				
Padang Jaya	-	-				
Ketahun	-	-	2 750		239	65
Napal Putih	-	-				
Ulok Kupai	-	-				
Putri Hijau	-	-	3 240		243	80
Jumlah/Total			17 525		1 506	508

Sumber : Dinas Kelautan dan Perikanan Kabupaten Bengkulu Utara
Source : *Fishery Service of North Bengkulu Regency*

<http://bengkuluutarakab.bps.go.id>



<http://bengkuluutarakab.bps.go.id>

BAB VI

PERINDUSTRIAN, PERTAMBANGAN, DAN ENERGI

MANUFACTURING, MINNING AND ENERGY

Perindustrian yang dikembangkan di kabupaten Bengkulu Utara terutama adalah industri kecil, baik formal maupun non formal. Adapun jenis usaha yang dikembangkan dikelompokkan menjadi 4 yaitu industri logam, mesin elektronik industri kimia, aneka industri dan industri hasil pertanian.

Air minum yang disalurkan oleh Perusahaan Daerah Air Minum (PDAM) Kabupaten Bengkulu Utara pada tahun 2014 berdasarkan jenis pelanggan mencapai 10.631 pelanggan . Volume penyaluran air ini selalu menunjukkan peningkatan dari tahun ke tahun seiring dengan peningkatan jumlah pelanggan. Dalam hal ini pelanggan terbanyak adalah kategori Rumah Tempat Tinggal.

Listrik yang terjual selama tahun 2012 di Kabupaten Bengkulu Utara mencapai 4.120.771 Kwh. Ini digunakan untuk memenuhi kebutuhan pelanggan baik untuk keperluan rumah tangga, industri maupun keperluan umum.

Pertambangan yang terdapat di Kabupaten Bengkulu Utara diantaranya adalah batu bara. Produksi batu bara pada tahun 2013 mencapai 2.973.393,55 ton. Batu bara ini selanjutnya dipasarkan untuk keperluan ekspor maupun dalam negeri. Pertambangan batu bara yang ada di kabupaten Bengkulu utara, memberikan kontribusi terbesar se provinsi Bengkulu dalam dalam PDRB sektor pertambangan.

<http://bengkuluutarakab.bps.go.id>

VI PERINDUSTRIAN, PERTAMBANGAN, ENERGI DAN KONSTRUKSI MANUFACTURING, MINING, ENERGY, AND CONTRUCTION

6.1. Perindustrian /Manufacturing

Tabel
----- 6.1.1. Perkembangan Industri Formal Kabupaten Bengkulu Utara 2014
Table Development of formal manufacturing in North Bengkulu Regency 2014

Kelompok Industri/ Group Of Manufacturing	Unit Usaha/ Estabil ishme nt Unit	Tenaga kerja	Nilai (000)				
			Investasi	Produksi	Bahan Baku	Nilai Tambah	
1	2	3	4	5	6	7	
A	ILMEA						
1	Alat Pertanian dan Logam	18	39	175.500	760.000	253.333	506.667
2	Pemeliharaan dan Perbaikan Peralatan Pengerak Mula	-	-	-	-	-	-
-3	Industri logam-logam lain Pemeliharaan dan	-	-	-	-	-	-
4	perbaikan elektronik komunikasi dan lainnya	5	13	14.900	85.000	28.333	56.667
5	Vulkanisir Ban	2	3	90.000	215.000	71.667	143.333
6	Barang Perhiasan Pribadi	33	43	1.795.000	2.921.000	973.667	1.947.333
7	Industri Batu bata	37	121	416.500	2.356.100	785.367	1.570.733
8	Industri genteng tanah	-	-	-	-	-	-
9	Industri barang semen	17	54	359.500	2.261.100	753.700	1.507.400
10	Penjahit pakaian	81	198	2.833.200	9.903.325	3.301.108	6.602.217
11	Industri batik	1	3	5.000	7800	2600	5.200
12	Industri cetak dan penerbitan	37	115	2.691.370	4.591.000	1.530.333	3.060.667
13	Industri Meubel kayu	154	387	3.605.500	14.630.600	4.876.867	9.753.733
14	Service mesin kendaraan	268	499	7.593.450	18.987.200	6.329.067	12.658.133
15	Pengeringan biji coklat	-	-	-	-	-	-
16	Industri bambu & tempurung	40	109	261.200	895.818	298.606	597.212
17	Penyulingan Nilam	2	5	24.000	185.000	61.667	123.333
18	Industri peti kemasan	-	-	-	-	-	-
19	Pembuatan bak truk	1	3	5.000	150.000	50.000	100.000
20	Penetapan kayu tanaman	-	-	-	-	-	-
21	Shoe mill	59	200	3.614.000	12.889.500	4.296.5000	8.593.000
	Jumlah	755	1.792	23.484.120	70.838.443	23.612.814	47.225.629

Sumber : Dinas Perindustrian & perdagangan Kabupaten Bengkulu Utara
Source: Industrial and Trade Service of North Bengkulu Regency

Lanjutan Tabel / Table Continou : 6.1.1

Kelompok Industri/ Group Of Manufacturing	Unit Usaha/ Estabili shment Unit	Tena ga kerja	Nilai				
			Investasi	Produksi	Bahan Baku	Nilai Tambah	
1	2	3	4	5	6	7	
B	IKAHH						
1	Industri giling padi dan olah beras	82	204	1 386 600	9 350 000	3 382 000	5 968 000
2	Industri tepung	1	2	4 500	150 000	48 000	102 000
3	Industri roti kue kering	47	139	448 850	2 656 800	1 165 500	1 491 300
4	Industri gula dll	130	231	458 250	23 431 664	1 380 000	2 043 664
5	Industri pengolahan kopi	48	119	365 600	2 132 772	1 082 000	1 005 772
6	Industri es batu	-	-	-	-	-	-
7	Industri macam-macam es	-	-	-	-	-	-
8	Industri tempe/tahu	78	246	1 460 405	11 95 150	7 656 558	4 308 592
9	Industri kerupuk	11	63	105 600	1 456 135	494 619	938 566
10	Industri kue basah	3	7	26 000	288 000	130 000	158 000
11	Industri perabot rumah tangga	1	6	15 000	40 000	10 000	30 000
12	Industri alat dapur	-	-	-	-	-	-
Jumlah		401	1 017	4 270 805	31 476 521	15 348 677	16 045 894

Sumber : Dinas Perindustrian dan Perdagangan Kabupaten Bengkulu Utara

Source : Industrial and Trade Service of North Bengkulu Regency

Tabel
----- 6.1.2.
Table

Banyaknya Unit Usaha, Tenaga Kerja, Produksi, Investasi, Bahan Baku, dan Nilai Tambah pada Industri Kecil Non Formal menurut Kelompok Industri di Kabupaten Bengkulu Utara 2013
Number of Establishment Units, Employment, Production, Investment, Raw Materials, and Added Value in Non Formal Scale Manufacturing Establishment by Group in North Bengkulu Regency 2013

Kelompok Industri/ Group Of Manufacturing	Unit Usaha/ Estabil ishment Unit	Tenaga kerja	Nilai (000)				
			Investasi	Produksi	Bahan Baku	Nilai Tambah	
1	2	3	4	5	6	7	
A. ILMEA							
1	Alat Pertanian dan Logam	17	38	165 000	750 000	255 000	495 000
2	Pemeliharaan dan Perbaikan Peralatan Pengerak Mula						
3	Industri logam-logam lain	1	5	4 000	13 000	7 000	6 000
4	Pemeliharaan dan perbaikan elektronik komunikasi dan lainnya	4	11	85 400	120 000	70 000	50 000
5	Vulkanisir Ban	3	9	80 000	135 000	73 000	62 000
6	Barang Perhiasan pribadi	11	33	1 700 000	3 800 000	3 100 000	700 000
7	Industri Batu bata	37	116	316 500	2 236 100	986 800	1 249 300
8	Industri genteng tanah						
9	industri barang semen	13	45	289 000	1 910 100	615 000	1 295 100
10	Penjahit Pakaian	67	176	2 414 200	9 235 875	3 680 500	5 555 375
11	industri batik	1	3	5 000	150 000	17 250	132 750
12	Ind. Cetak dan penerbitan	17	38	165 000	750 000	255 000	495 000
13	Industri yang belum tergolong						
Jumlah							

Sumber : Dinas Perindustrian dan Perdagangan Kabupaten Bengkulu Utara
Source : *Industrial and Trade Service of North Bengkulu Regency*

Lanjutan Tabel / Table Continou : 6.1.2

Kelompok Industri/ Group Of Manufacturing	Unit Usaha/ Estabilis hment Unit	Tenaga kerja	Nilai				
			Investasi	Produksi	Bahan Baku	Nilai Tambah	
1	2	3	4	5	6	7	
B. IKAHH							
1	Industri giling padi dan olah beras	82	204	1 386 600	9 350 000	3 382 000	5 9568 000
2	Industri tepung	1	2	4 500	150 000	48 000	102 000
3	Industri roti kue kering	47	139	448 850	2 656 800	1 165 500	1 491 300
4	Industri gula dll	130	231	458 250	3 431 664	1 380 000	2 043 664
5	Industri pengolahan kopi	48	119	365 600	2 132 772	1 082 000	1 005 772
6	Industri es batu						
7	Industri macam-macam es						
8	Industri temped an tahu	78	246	1 460 405	11 965 150	7 656 558	4 308 592
9	Industri kerupuk	11	63	105 600	1 456 135	494 619	938 566
10	Industri kue basah	3	7	26 000	288 000	130 000	158 000
11	Industri perabot rumah tangga	1	6	15 000	40 000	10 000	30 000
12	Industri alat dapur						
Jumlah		401	1 017	4 270 805	31 476 521	15 348 677	16 045 894

Sumber : Dinas Perindustrian dan Perdagangan Kabupaten Bengkulu Utara
 Source : Industrial and Trade Service of North Bengkulu Regency

6.2. Air Minum / Water Supply

Tabel
-----6.2.1.
Table

Banyaknya pelanggan, Produksi dan nilai Air Minum di Kabupaten Bengkulu Utara
Number of water Supply Customer, Production, and value in North Bengkulu Regency
2003-2014

Tahun/ Year	Pelanggan/ Customer	Produksi/ Production	Nilai Value (Rp)
1	2	3	4
2003	9 548	3 110 679	2.314.104.675
2004	7 081	2 098 580	2.131.254.895
2005	7 971	2 294 774	2.327.621.750
2006	8 358	2 498 648	2.643.553.250
2007	8 474	2 551 629	3.999.056.100
2008	9 473	2 727 966	3.892.338,70
2009	9 061	3 497 643	3.897.570.750
2010	9 507	3 287 136	3.991.170.100
2011	10 321	3 460 771	4.813.344.650
2012	10 532	3 224 812	4.844.468.133
20013	10 512	2 888 678	5.718.849.383
2014	10 631	2 973 421	6.130.654.481

Sumber : Perusahaan Daerah Air Minum Kabupaten Bengkulu Utara
Source : Regional Establishment of Water Supply of Bengkulu Regency

Tabel
----- 6.2.2.
Table

Banyaknya air minum yang disalurkan di Kabupaten Bengkulu Utara Menurut Bulan Operasional 2014
Number of Water supply by Operational Month.in North Bengkulu Regency 2014

Bulan/ Month	Air Minum yang disalurkan Water Supply (M³)	Nilai Value (000 Rp)
1	2	3
Januari	249 106	515 830
Pebruari	238 843	496 239
Maret	234 387	510 940
April	253 168	527 550
Mei	232 778	478 708
Juni	238 291	496 088
Juli	232 568	483 256
Agustus	270 635	560 295
September	248 214	522 789
Oktober	246 108	516 545
Nopember	255 854	520 282
Desember	237 469	502 132
	2 937 421	6 130 654

Sumber : Perusahaan Daerah Air Minum Kabupaten Bengkulu Utara

Source : *Regional Establishment of Water Supply of Bengkulu Regency*

Tabel 6.2.3. Banyaknya Air Minum Yang disalurkan menurut jenis pelanggan di Kabupaten Bengkulu Utara 2014
 Number of Water Supply by Kind of Costumers in North Bengkulu Regency 2014

Tahun/Year		Banyaknya pelanggan/ Costumer of Costumer	Distribusi/ Distribution	Nilai/Value (000 Rp)
1		2	3	4
A	Klasifikasi Berdasarkan Tarif			
1.	Kelompok I	150	52 580	62 583
2.	Kelompok II	9 917	2 598 388	5 065 501
3.	Kelompok III	486	167 329	444 691
4.	Kelompok IV	78	119 124	557 879
JUMLAH		10 631	2 937 421	6 130 654

Sumber : Perusahaan Daerah Air Minum Kabupaten Bengkulu Utara

Source : Regional Establishment of Water Supply of North Bengkulu Regency

Tabel 6.2.4. Banyaknya pelanggan PDAM menurut jenis Konsumen di Kabupaten Bengkulu Utara 2010-2014
Number of PDAM Costumer by kind of consumer in North Bengkulu Regency 2010-2014

Jenis Konsumen	2010	2011	2012	2013	2014
1	2	3	4	5	6
Sosial	154	161	160	154	150
Umum					
Khusus					
Non Niaga	8 885	9 985	9 777	9 784	9 917
Rumah Tangga					
Instansi Pemerintah					
Niaga	430	492	511	495	486
Kecil					
Besar					
Industri	84	84	84	79	78
Kecil					
Besar					
Khusus					
Pelabuhan					
Lainnya					
Jumlah	9 553	10 321	10 532	10 512	10 631

Sumber : Perusahaan Daerah Air Minum Kabupaten Bengkulu Utara

Source : Regional Establishment of Water Supply of Bengkulu Regency

Tabel
----- 6.2.5.
Table

Banyaknya Air Minum yang disalurkan menurut jenis Konsumen di Kabupaten Bengkulu Utara 2009-2013
Number of Water Supply by kind of consumer in North Bengkulu Regency 2009-2013

Jenis Konsumen	2009	2010	2011	2012	2013
1	2	3	4	5	6
Sosial	63 413	62 000	70 979	64 039	58 792
Umum					
Khusus					
Non Niaga	2 420 208	2 420 969	2 697 201	2 850 229	2 945 217
Rumah Tangga					
Instansi Pemerintah					
Niaga	166 385	155 699	174 921	187 774	181 797
Kecil					
Besar					
Industri	139 354	143 957	147 865	139 767	49 793
Kecil					
Besar					
Khusus					
Pelabuhan					
Lainnya					
Jumlah	2 789 360	2 782 625	3 090 966	3 241 809	3 235 599

Sumber : Perusahaan Daerah Air Minum Kabupaten Bengkulu Utara

Source : *Regional Establishment of Water Supply of Bengkulu Regency*

6.3. PLN

Banyaknya Produksi PLN yang disalurkan PLN Ranting Arga Makmur Kabupaten Bengkulu Utara Tahun 2012
 Tabel 6.3.1 Number of PLN production distributed PLN Arga Makmur in North Bengkulu Regency 2012
 Table

No	Kecamatan (Ranting)	Produksi/ Output (KWh)	Terpasang Instated (KVA)	Terjual Distributed (KWh)	Dipakai Sendiri/Not Distributed (KWh)	Susut Decreased (%)
1	2	3	4	5	6	7
1	Kerkap					
2	Lubuk Durian					
3	Arga Makmur					
4	Lais					
5	Kuro Tidur					
6	Ketahun					
Jumlah		4 124 486	24 101	4 120 771	3 712	17,59

Sumber : PT. PLN (persero) S2JB Ranting Arga Makmur

Tabel 6.3.2 Banyaknya Pelanggan pergolongan PLN Ranting Arga Makmur Kabupaten Bengkulu Utara tahun 2012
 Table Number of PLN consumer in Arga Makmur District in North Bengkulu Regency 2012

No	Kecamatan (Ranting)	Umum/General	TNI / POLRI	VERTIKAL	PEMDA	BUMD/ BUMN	Jumlah / Total
1	2	3	4		5	6	7
1	Kerkap						
2	Lubuk Durian						
3	Arga Makmur						
4	Lais						
5	Kuro Tidur						
6	Ketahun						
Jumlah		45 280	35	90	179	19	45 603

Sumber : PT. PLN (persero) S2JB Ranting Arga Makmur

Tabel 6.3.3 Nilai Jual Pergolongan / Tarif PLN Ranting Arga Makmur Kabupaten Bengkulu Utara Tahun 2012
 Table Price of PLN Arga Makmur in North Bengkulu Regency 2012

No	Kecamatan (Ranting)	Umum/ General (Ribu Rp)	TNI/ POLRI (Ribu Rp)	VERTIKAL (Ribu Rp)	PEVIDA (Ribu Rp)	BUMD/ BUMN (Ribu Rp)	Jumlah/ Total (Ribu Rp)
1	2	3	4		5	6	7
1	Kerkap						
2	Lubuk Durian						
3	Arga Makmur						
4	Lais						
5	Kuro Tidur						
6	Ketahun						
Jumlah		2 472 219	5 656,05	24 321,950	113 776, 8	29 134,82	2 645 109,1

Sumber : PT. PLN (persero) S2JB Ranting Arga Makmur

6.4. PERTAMBANGAN / MINING

Tabel 6.4.1 Produksi Batubara dirinci per bulan di Kabupaten Bengkulu Utara 2014
Production of Coal by Month in North Bengkulu Regency 2014
 Table

Bulan/	Month	Batu Bara (Ton) / Coal
1		2
Januari / <i>January</i>		245 416,43
Pebruari / <i>February</i>		268 299,42
Maret / <i>Maret</i>		378 025,85
April / <i>April</i>		350 613,27
Mai / <i>May</i>		390 488,13
Juni / <i>June</i>		468 273,85
Juli / <i>July</i>		276 956,88
Agustus / <i>Augustus</i>		357 511,51
September / <i>September</i>		392 701,70
Oktober / <i>October</i>		349 482,88
Nopember / <i>November</i>		181 681,86
Desember / <i>Desember</i>		267 621,80
Jumlah		3 927 073,58

Sumber : Dinas Pertambangan dan Energi Kabupaten Bengkulu Utara

Source : *Office of Mining and Energy In North Bengkulu Regency*

Tabel
----- 6.4.2.
Table

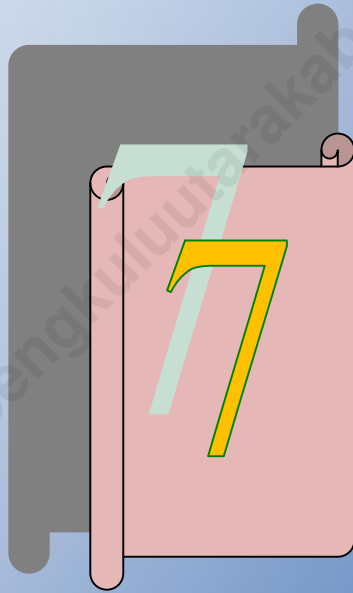
Penjualan Batubara yang di Ekspor dan dalam Negeri dirinci per bulan di Kabupaten Bengkulu Utara 2014
Foreign and Domestic Sale of Coal by month in North Bengkulu Regency 2014

Bulan / Month	(Ton)		
	Dalam Negeri/ Domestic	Luar Negeri/ Ekspor	Jumlah
	1	2	3
Januari / January	164 738,90	154 606,00	319 344,90
Pebruari / February	206 368,33	66 257,00	272 625,33
Maret / Maret	214 515,80	163 205,66	377 721,46
April / April	337 052,26	90 457,00	427 509,26
Mai / May	297 159,52	105 653,60	402 813,12
Juni / Juny	304 108,21	156 581,00	460 689,21
Juli / July	293 633,06	103 198,00	396 831,06
Agustus / Augustus	228 118,12	105 700,04	333 818,16
September / September	316 028,62	111 430,00	427 458,62
Oktober / October	330 964,50	102 399,00	433 363,50
Nopember / November	227 752,58	0	227 752,58
Desember / Desember	283 154,63	0	283 154,63
Jumlah	3 203 594,53	1 159 487,30	4 363 081,84

Sumber : Dinas Pertambangan dan Energi Kabupaten Bengkulu Utara

Source : Office of Mining and Energy In North Bengkulu Regency

PERDAGANGAN



<http://bengkuluutarakab.bps.go.id>

BAB VII

PERDAGANGAN / TRADE

Sektor Perdagangan yang meliputi perdagangan besar, perdagangan menengah, kecil dan mikro. Pada tahun 2013, terdapat 4 pedagang besar, 33 pedagang menengah, 416 pedagang kecil dan 36 pedagang mikro, berdasarkan Surat izin Usaha yang terdaftar di Dinas Perindustrian dan Perdagangan. Sedangkan berdasarkan badan hukum, terdapat 532 perusahaan pada Tahun 2013.

Koperasi merupakan salah satu lembaga keuangan yang jumlahnya semakin meningkat di Kabupaten Bengkulu Utara. Pada Tahun 2014, jumlah koperasi sebanyak 189, meningkat dari tahun sebelumnya sebanyak 185 koperasi. Jumlah anggota koperasi pada Tahun 2014 berjumlah 21.581 anggota.

<http://bengkuluutarakab.bps.go.id>

VII. PERDAGANGAN

7.1. Jumlah Usaha Perdagangan

Tabel : Surat Izin Usaha Perdagangan (SIUP) Yang Diterbitkan di
 ----- 7.1 Kabupaten Bengkulu Utara Berdasarkan Golongan Usaha
 Table *The Permit Letter Of Effort Trade In North Bengkulu Regency*

2013

Bulan <i>Month</i>	Golongan Usaha				Jumlah <i>Total</i>
	Perdagang an Besar (PB) <i>Big Trade</i>	Perdagangan Menengah (PM) <i>Semi Trade</i>	Perdagangan Kecil (PK) <i>Little Trade</i>	Perdaga ngan Mikro	
1	2	3	4	5	6
1. JANUARI/ <i>January</i>	0	6	45	7	58
2. PEBRUARI/ <i>February</i>	0	3	44	2	49
3. MARET/ <i>March</i>	0	2	43	4	49
4. APRIL/ <i>April</i>	0	6	44	4	54
5. MEI/ <i>May</i>	0	2	49	3	54
6. JUNI/ <i>Juni</i>	0	2	32	1	35
7. JULI/ <i>July</i>	3	3	48	2	56
8. AGUSTUS/ <i>August</i>	1	1	17		19
9. SEPTEMBER/ <i>September</i>	0	3	18	4	25
10. OKTOBER/ <i>October</i>	0	4	28	2	34
11. NOPEMBER/ <i>November</i>	0	1	25	5	31
12. DESEMBER/ <i>December</i>	0	0	23	2	25
Jumlah/Total	4	33	416	36	489

Sumber : Dinas Perindustrian & Perdagangan Kab. Bengkulu Utara

Source : *Service Office Of Trade Department In North Bengkulu regency*

Tabel
----- 7.2
Table

Jumlah TDP (Tanda Daftar Perusahaan) Yang Diterbitkan di Kabupaten
Bengkulu Utara tahun 2013
*Numbers of Establishment Registered Published By Type In North Bengkulu
Regency 2013*

Bulan	Jumlah TDP
1	2
Januari	70
Februari	72
Maret	57
April	51
Mei	62
Juni	35
Juli	55
Agustus	24
September	26
Oktober	27
November	28
Desember	25
Jumlah	532

Sumber : Dinas Perindustrian & Perdagangan Kab. Bengkulu Utara

Source : Service Office Of Trade Departement In North Bengkulu Regency

Tabel 7.3 Banyaknya Perusahaan di Kabupaten Bengkulu Utara Menurut Bentuk Badan Hukum 2012-2013
 Table Numbers of Cooperation In North Bengkulu Regency By law Firm in 2012-2013

Badan Hukum	2012	2013
1	5	6
PT	37	17
CV/Firma	121	125
Koperasi	9	12
Perorangan	543	378
Lainnya	-	-
Jumlah	710	532

Sumber : Dinas Perindustrian & Perdagangan Kab. Bengkulu Utara

Source : Service Office Of Trade Departement In North Bengkulu Regency

Tabel 7.4 Banyaknya Pedagang di Di Kabupaten Bengkulu Utara Menurut Kecamatan 2013
 Table Numbers of Seller In North Bengkulu Regency By District in 2013

Kecamatan	Pedagang Besar	Pedagang Menengah	Pedagang kecil	Pedagang Mikro
1	2	3	4	5
Enggano	0	0	1	0
Kerkap	0	0	13	1
Hulu Palik	0	3	4	0
Air Napal	0	1	5	2
Air Besi	0	1	3	1
Tanjung Agung Palik	0	0	4	1
Arga Makmur	0	15	210	16
Arma Jaya	0	1	11	3
Lais	1	0	21	0
Air Padang	0	0	4	
Batik Nau	0	1	14	1
Giri Mulya	0	0	8	3
Padang Jaya	1	0	23	3
Ketahun	0	4	55	2
Napal Putih	0	0	6	0
Ulok Kupai	0	0	5	0
Putri Hijau	2	8	29	3
Kab. Bengkulu Utara	4	34	416	36

Sumber : Dinas Perindustrian & Perdagangan Kab. Bengkulu Utara
 Source : Service Office Of Trade Departement In North Bengkulu Regency

Tabel
----- 7.5
Table

Banyaknya Sarana Perdagangan Menurut Jenisnya di
Kabupaten Bengkulu Utara 2013
Numbers of Trade In North Bengkulu Regency 2013

Badan Hukum	2009	2010	2011	2012	2013
1	2	3	4	5	6
Pasar Umum	2	2	2	2	2
Pasar Desa	35	35	35	35	35
Toko	128	128	128	128	128
Kios	30	30	30	30	30
Warung	0	0	0	0	0
Rumah Makan/Restoran	10	10	10	10	10
Jumlah	205	205	205	205	205

Sumber : Dinas Perindustrian & Perdagangan Kab. Bengkulu Utara
Source : Service Office Of Trade Departement In North Bengkulu Regency

Tabel
----- 7.6
Table

Jumlah Koperasi menurut Jenis Koperasi dan Kecamatan di Kabupaten
Kabupaten Bengkulu Utara 2014
Numbers of Koperasi In North Bengkulu Regency By District in 2014

Kecamatan	Jenis Koperasi							Jumlah
	KUD	KPN	KOPKA	KOPPAS	KOPWAN	Lainnya	R	
	1	2	3	4	5	6	7	
Enggano	3	0	0	0	0	0	3	6
Kerkap	1	1	1	0	0	0	1	4
Hulu Palik	0	1	0	0	0	0	2	3
Air Nepal	0	0	0	0	0	0	2	2
Air Besi	0	0	0	0	0	1	2	3
Tj. Agung Palik	0	0	0	0	0	0	0	0
Arga Makmur	2	35	3	1	1	1	37	79
Arma Jaya	0	0	0	0	0	0	1	1
Lais	0	1	0	0	0	0	0	1
Air Padang	0	0	0	0	0	0	1	1
Batik Nau	2	0	0	0	0	0	1	3
Giri Mulya	2	1	0	0	0	1	4	8
Padang Jaya	5	1	0	0	0	3	16	25
Ketahun	5	2	1	0	0	0	17	24
Napal Putih	1	0	1	0	0	0	5	7
Ulok Kupai	0	0	0	0	0	0	0	0
Putri Hijau	2	0	3	0	0	0	17	22
Kab. Bengkulu Utara	23	42	9	1	6	108	189	

Sumber : Dinas Koperasi&UKM Kab. Bengkulu Utara

Source: *Departement of Coopertives and UKM in North Bengkulu Regency*

Tabel
7.7
Table

Banyaknya Anggota Koperasi Menurut Jenis Koperasi dan Kecamatan di Kab. Bengkulu Utara sampai Tahun 2014
Number of Member of Cooperatives by kind and Sub District in North Bengkulu Regency until 2014

Kecamatan	Jenis Koperasi						Jumlah
	KUD	KPN	KOPKAR	KOPPAS	KOPWAN	Lainnya	
1	2	3	4	5	6	7	8
Enggano	216	-	-	-	-	123	339
Kerkap	176	66	54	-	-	79	375
Hutu Palik	-	45	-	-	-	93	138
Air Napal	-	-	-	-	-	153	153
Air Besi	-	-	-	-	30	107	137
Tj.Agung Palik	-	-	-	-	-	-	-
Arga Makmur	96	5 135	143	125	298	3 079	8 876
Arma Jaya	-	-	-	-	-	-	-
Lais	-	218	-	-	-	-	218
Air Padang	-	-	-	-	-	35	35
Batik Nau	153	-	-	-	-	82	235
Giri Mulya	234	162	-	-	60	157	613
Padang Jaya	1 916	197	-	-	353	1 989	4 455
Ketahun	662	366	192	-	-	1 035	2 255
Napal Putih	115	-	45	-	-	261	421
Ulok Kupai	-	-	-	-	-	-	-
Putri Hijau	171	-	1 718	-	-	1 442	3 331
Jumlah/Total	3 739	6 189	2 152	125	741	8 535	21 581

Sumber Data : Dinas Koperasi dan UKM Kabupaten Bengkulu Utara
Source: Departement of Cooperatives and UKM in North Bengkulu Regency

Tabel
----- 7.8
Table

Banyaknya Anggota, Simpanan dan Volume Usaha per Kecamatan di Kabupaten Bengkulu Utara Sampai Tahun 2014
Number of Member, Deposit and Gross Output per Sub District in North Bengkulu Regency until 2014

Kecamatan / Sub District	Anggota / Member	Simpanan/ Deposit (Rp.000)	Volume Usaha / Gross Output
1	2	3	4
Enggano	339	1 384 231	3 146 068
Kerkap	375	1 095 798	4 524 900
Hulu Palik	138	160 457	2 370 877
Air Napal	153	70 000	1 751 035
Air Besi	137	128 041	1 355 886
Tj.Agung Palik	-	-	-
Arga Makmur	3 883	10 406 487	93 208 222
Arma Jaya	-	-	-
Lais	218	433 787	5 875 860
Air Padang	35	98 654	875 125
Batik Nau	235	901 177	2 943 845
Giri Mulya	613	1 881 852	6 341 856
Padang Jaya	4 455	649 701 620	64 821 996
Ketahun	2 212	1 161 653 827	166 812 341
Napal Putih	421	3 312 298	6 668 237
Ulok Kupai	-	-	-
Putri Hijau	3 027	51 277 871	1 597 216 667
Jumlah/Total	20 798	1 897 128 484	2 089 023 437

Sumber : Dinas Koperasi dan UKM Kabupaten Bengkulu Utara

Source : *Departement of Cooperatives and UKM in North Bengkulu Regency*

Tabel

----- 7.9

Table; 7.9

Struktur koperasi koperasi Unit Desa Yang Berbadan Hukum perkecamatan di kabupaten Bengkulu Utara 2014

Structure Of Legally Organiced Per Sub District in North Bengkulu Regency 2014

Kecamatan/ Sub District	KUD/ Village Unit Coops	Angota/ Members	Simpanan/ Deposite	Cadangan/ Reserve
1	2	3	4	5
Enggano	-	-	-	-
Kerkap	1	176	857 694	146 675
Hulu Palik	-	-	-	-
Air Napal	-	-	-	-
Air Besi	-	-	-	-
Tj.Agung Palik	-	-	-	-
Arga Makmur	2	96	9 552 564	3 744 122
Arma Jaya	-	-	-	-
Lais	-	-	-	-
Air Padang	5	1 916	15 135 29	263 803
Batik Nau	2	153	901 177	92 798
Giri Mulya	2	234	1 127 929	195 006
Padang Jaya	-	-	-	-
Ketahun	5	662	15 135 29	263 803
Napal Putih	1	115	658 521	468 521
Ulok Kupai	-	-	-	-
Putri Hijau	2	171	932 623	224 475

Jumlah / Total

Sumber Data : Dinas Koperasi dan UKM Kabupaten Bengkulu Utara

Source : Departement Of Cooperatives and UKM in North Bengkulu Regency

Tabel
----- 7.10
Table

Struktur Koperasi Non KUD Yang Berbadan Hukum per Kecamatan di Kabupaten Bengkulu Utara 2014
Structure Of Non Village Unit Coops Legally Organiced Per Sub District in North Bengkulu Regency 2014

Kecamatan/ Sub District	Non KUD/ Non Village Unit Coops	Angota/ Members	Simpanan/ Deposit (000)	Cadangan/ Reserve (000)
1	2	3	4	5
Enggano	3	339	1 384 231	22 917
Kerkap	3	375	1 095 798	2 653
Hulu Palik	3	138	87 541	3 251
Air Napal	2	153	43 000	115 368
Air Besi	3	137	128 041	94 583
Tj.Agung Palik	-	-	-	-
Arga Makmur	77	3 883	10 406 487	3 272 590
Arma Jaya	-	-	-	-
Lais	1	218	433 787	73 085
Air Padang	1	35	98 654	36 459
Batik Nau	1	82	901 177	85 417
Giri Mulya	6	613	1 881 852	501 754
Padang Jaya	20	4 455	649 701 620	98 793 824
Ketahun	20	2 121	4 246 971	257 509 372
Napal Putih	6	421	3 312 298	481 584
Ulok Kupai	-	-	-	-
Putri Hijau	20	3 027	2 617 171	29 105 609

Jumlah / Total

Sumber : Dinas Koperasi dan UKM Kabupaten Bengkulu Utara

Source : *Departement of Coopertivesand UKM in North Bengkulu Regency*



TRANSPORTASI
KOMUNIKASI DAN PARIWISATA

<http://bengkuluutarakab.bps.go.id>

BAB VIII
TRANSPORTASI DAN KOMUNIKASI
TRANSPORTATION AND POST

9.1 Jalan Raya

Jalan merupakan sarana yang paling utama untuk kelancaran perekonomian, pembangunan dan sektor lainnya di Kabupaten Bengkulu Utara. Pada tahun 2014 panjang jalan di Kabupaten Bengkulu Utara :

@ Diaspal	=	497,72 Km
@ Kerikil / Koral	=	139,50 Km
@ Tanah	=	83,30 Km

9.2 Angkutan Darat.

Sarana Angkutan Darat yang diuji di Kabupaten Bengkulu Utara terdiri dari Bus Penumpang Umum 11 Bus, Bus umum 8 Bus, dan mobil barang umum sebanyak 916 mobil, mobil barang swasta 1.814 mobil dan mobil barang dinas sebanyak 7 mobil.

9.3 Pos dan Telekomunikasi

Pada tahun 2012 Kantor Pos yang terdapat di Kabupaten Bengkulu Utara sebanyak 8 buah.

VIII. TRANSPORTASI DAN KOMUNIKASI

8.1. JALAN RAYA

Tabel
----- 8.1.1.
Table

Panjang Jalan Menurut Permukaan dan Kecamatan di Kabupaten
Bengkulu Utara 2014
*Length Of Roads by Surface and Sub Districs In North Bengkulu
Regency 2014*

(Km)

KECAMATAN <i>Sub Districs</i>	DIASPAL <i>Asphalt</i>	KORAL/ KERIKIL <i>Gravel</i>	TANAH <i>Barth</i>	LAINNYA <i>Others</i>	Jumlah
1	2	3	4	5	6
Enggano					
Kerkap					
Hulu Palik					
Air Napal					
Air Besi					
Tanjung Agung Palik					
Arga Makmur					
Arma Jaya					
Lais					
Air Padang					
Batik Nau					
Giri Mulya					
Padang Jaya					
Ketahun					
Napal Putih					
Ulok Kupai					
Putri Hijau					
Bengkulu Utara North Bengkulu Regency	544,39	132,67	43,46		720,52

Sumber : Dinas Pekerjaan Umum Kabupaten Bengkulu Utara

Source : *Public Works Office Of North Bengkulu Regency*

Tabel
-----8.1.2.
Table

Panjang Jalan Menurut Kelas Jalan dan Kecamatan di Kabupaten
Bengkulu Utara 2014
*Length Of Roads at Sub Districs by Class Of Roads In North
Bengkulu Regency 2014*

(Km)

Kecamatan Sub Districs	Kelas Jalan /class of Roads			
	I	II	III	III C
1	2	3	4	5
Enggano				
Kerkep				
Hulu Palik				
Air Napal				
Air Besi				
Tanjung Agung Palik				
Arga Makmur				
Arma Jaya				
Lais				
Air Padang				
Batik Nau				
Giri Mulya				
Padang Jaya				
Ketahun				
Napal Putih				
Ulok Kupai				
Putri Hijau				
Kab. Bengkulu Utara	-	-	-	720,51
North Bengkulu Regency				

Sumber : Dinas Pekerjaan Umum Kabupaten Bengkulu Utara

Source : *Public Works Office Of North Bengkulu Regency*

Tabel
----- 8.1.3.
Table

Panjang Jalan Menurut Kondisinya dan Kecamatan di Kabupaten
Bengkulu Utara 2014
*Length Of Roads At Sub Districts Roads By Condition In North
Bengkulu regency 2014*
(Km)

Kecamatan <i>Sub Districts</i>	Baik <i>Good</i>	Sedang <i>Moderate</i>	Rusak <i>Damage</i>	Rusak Berat <i>Badly damage</i>
1	2	3	4	5
Enggano				
Kerkap				
Hulu Palik				
Air Napal				
Air Besi				
Tanjung Agung Palik				
Arga Makmur				
Arma Jaya				
Lais				
Air Padang				
Batik Nau				
Giri Mulya				
Padang Jaya				
Ketahun				
Napal Putih				
Ulok Kupai				
Putri Hijau				
Bengkulu Utara <i>North Bengkulu Regency</i>	338,24	56,61	111,79	213,87

Sumber : Dinas Pekerjaan Umum Kabupaten Bengkulu Utara

Source : *Public Works Office Of North Bengkulu Regency*

Tabel
----- 8.1.4.
Table

Panjang Jalan Menurut Pemerintahan yang Berwenang di Kabupaten
Bengkulu Utara 2011-2014
*Length Of Roads by Government In North Bengkulu Regency 2011-
2014*

(Km)

Jenis Jalan	2011	2012	2013	2014
1	2	3	4	5
Jalan Negara	100,85	105,24	105,24	105,24
Jalan Provinsi	270,52	517,54	517,54	517,54
Jalan Kabupaten	677,09	720,51	720,51	720,51
Jumlah	1 048,46	1 343,29	1 343,29	1 343,29

Sumber : Dinas Pekerjaan Umum Kabupaten Bengkulu Utara

Source : *Public Works Office Of North Bengkulu Regency*

Tabel
----- 8.1.5.
Table

Panjang Jalan Menurut Jenis Permukaan di Kabupaten Bengkulu Utara 2011-2014
Length Of Roads by Kind of Surface In North Bengkulu Regency 2011-2014

(Km)

Jenis Jalan	2011	2012	2013	2014
1	5	6		
Diaspal	485,29	540,01	429,98	544,39
Kerikil	103,00	106,30	247,07	132,67
Tanah	88,80	74,20	43,46	43,46
Lainnya	-	-	-	-
Jumlah	677,09	720,51	720,51	720,52

Sumber : Dinas Pekerjaan Umum Kabupaten Bengkulu Utara

Source : *Public Works Office Of North Bengkulu Regency*

Tabel
----- 8.1.6.
Table

Panjang Jalan Menurut Kondisi Jalan di Kabupaten Bengkulu Utara
2012-2014
*Length Of Roads by Condition In North Bengkulu Regency 2012-
2014*

(Km)

Kondisi Jalan	2011	2012	2013	2014
1	2	3	4	5
Baik	290,66	210,69	294,11	338,24
Sedang	202,42	116,88	56,61	56,61
Rusak	-	204,18	111,79	111,79
Rusak Berat	184,64	188,76	258,00	213,87
Jumlah	677,72	720,51	720,51	720,51

Sumber : Dinas Pekerjaan Umum Kabupaten Bengkulu Utara

Source : *Public Works Office Of North Bengkulu Regency*

8.2. KENDARAAN BERMOTOR

Tabel 8.2.1. Banyaknya Kendaraan Bermotor yang Diuji Setiap Bulan di Kabupaten Bengkulu Utara
 Number Of Motor Vehicles Testal Every Month In North Bengkulu Regency

2014

Bulan / Month	Penumpang umum	BUS			MOBIL BARANG			Jumlah Total
		Umum Genera l	Swasta Private	Dinas Govern	Umum Genera l	Swasta Private	Dinas Gover m	
1	2	3	4	5	6	7	8	9
1. Januari	1	1	-	-	74	189	-	265
2. Pebruari	-	-	-	-	52	110	-	162
3. Maret	2	-	-	-	74	111	-	187
4. April	2	1	-	-	77	172	4	256
5. Mei	1	-	-	-	110	161	3	275
6. Juni	-	-	-	-	89	192	-	281
7. Juli	-	1	-	-	51	161	-	213
8. Agustus	-	2	-	-	55	151	-	208
9. September	2	-	-	-	71	116	-	189
10. Oktober	2	1	-	-	84	163	-	250
11. November	1	1	-	-	86	120	-	208
12. Desember	-	1	1	-	93	168	-	263
Jumlah Total	11	8	1	-	916	1 814	7	2 757

Sumber : Dinas Perhubungan, Komunikasi dan Informasi Kabupaten Bengkulu Utara

Tabel
----- 8.2.2.
Table

Banyaknya Kendaraan Bermotor menurut Jenis Kendaraan di
Kabupaten Bengkulu Utara 2010-2014
Number of Vehicle by Kind In North Bengkulu Regency 2010-2014

(Km)

Jenis Kendaraan	2010	2011	2012	2013	2014
1	4	5	6	6	
Sedan	-	-	-	-	-
Jeep	-	-	-	-	-
Bus	131	38	24	14	9
Pick Up	2 544	2 136	2 323	2 288	1 814
Truck	1 138	1 132	1 296	1 078	916
Alat Besar/Berat	-	-	-	-	-
Sepeda Motor	-	-	-	-	-
Lainnya	-	-	-	-	-
Jumlah	3 813	3 306	3 643	3 380	2 739

Sumber : Dinas Perhubungan, Komunikasi dan Informasi Kabupaten Bengkulu Utara

8.3. POS DAN TELEKOMUNIKASI

Tabel 8.3.1. Banyaknya Kantor Pos Menurut Kecamatan di Kabupaten Bengkulu Utara 2013
 Number of Post Office by Sub Districs in North Bengkulu Regency 2013
 Table

Kecamatan Sub districs	Kantor Pos General Post Office	Kantor Pos tambahan Mentary Supple	Kantor Pos Pembantu Auxiliary Post
1	2	3	4
Enggano	-	-	-
Kerkap	1	-	-
Hulu Palik	-	-	-
Air Napal	-	-	-
Air Besi	-	-	-
Tanjung Agung Palik	-	-	-
Arga Makmur	1	-	-
Arma Jaya	-	-	-
Lais	1	-	-
Air Padang	-	-	-
Batik Nau	-	-	-
Giri Mulya	1	-	-
Padang Jaya	1	-	-
Ketahun	1	-	-
Napal Putih	1	-	-
Ulok Kupai	-	-	-
Putri Hijau	1	-	-
Bengkulu Utara	8	-	-
North Bengkulu Regency			

Sumber : PT. POS Arga Makmur

Tabel
----- 8.3.2
Table

Banyaknya Surat Melalui Kantor Pos di Kecamatan Dalam Kabupaten Bengkulu Utara 2013
Number Of Letter Via Post Office At Sub Districts In North Bengkulu Regency 2013

Kecamatan <i>Sub Districts</i>	Dikirim/ <i>Sent</i>			Diterima / <i>Received</i>		
	Bukan Pos Udara <i>Non Air mail</i>	Pos Udara <i>Air Mail</i>	Kilat Khusus <i>Special Express</i>	Bukan Pos Udara <i>Non Air mail</i>	Pos Udara <i>Air Mail</i>	Kilat Khusu s <i>Special Expres s</i>
1	2	3	4	5	6	7
Enggano	-	-	-	-	-	-
Kerkap	-	-	124	-	-	-
Hulu Palik	-	-	-	-	-	-
Air Napal	-	-	-	-	-	-
Air Besi	-	-	-	-	-	-
Tanjung Agung Palik	-	-	-	-	-	-
Arga Makmur	-	-	1 604	-	-	9 270
Arma Jaya	-	-	-	-	-	-
Lais	-	-	57	-	-	25
Air Padang	-	-	-	-	-	-
Batik Nau	-	-	-	-	-	-
Giri Mulya	-	-	73	-	-	-
Padang Jaya	-	-	74	-	-	-
Ketahun	-	-	405	-	-	2 201
Napal Putih	-	-	34	-	-	455
Ulok Kupai	-	-	-	-	-	-
Putri Hijau	-	-	458	-	-	-
Kab. Bengkulu Utara <i>North Bengkulu</i> <i>regency</i>	-	-	2 829	-	-	11 951

Sumber : PT. POS Arga Makmur

Tabel
----- 8.3.3.
Table

Banyaknya Surat Kilat yang di Kirim dan Diterima Menurut Kantor Pos di Kecamatan dalam Kab. Bengkulu Utara 2013
Number Of Express Letters Sent And Received By Post Office At Sub Districts In North Bengkulu Regency 2013

Kecamatan Sub Districts	Dikirim/ Sent			Diterima / Received		
	Kilat Biasa Express	Kilat Tercatat Registered Express	Jumlah Total	Kilat Biasa Express	Kilat Tercatat Registered Express	Jumlah Total
1	2	3	4	5	6	7
Enggano	-	-	-	-	-	-
Kerkap	-	-	-	-	-	-
Hulu Palik	-	-	-	-	-	-
Air Napal	-	-	-	-	-	-
Air Besi	-	-	-	-	-	-
Tj. Agung Palik	-	-	-	-	-	-
Arga Makmur	4 015	-	-	3 425	-	7 440
Arma Jaya	-	-	-	-	-	-
Lais	-	-	-	-	-	-
Air Padang	-	-	-	-	-	-
Batik Nau	-	-	-	-	-	-
Giri Mulya	-	-	-	-	-	-
Padang Jaya	-	-	-	-	-	-
Ketahun	5	-	-	112	-	117
Napal Putih	-	-	-	131	-	131
Ulok Kupai	-	-	-	-	-	-
Putri Hijau	-	-	-	-	-	-
Jumlah Total	4 020	-	-	3 668	-	7 688

Sumber : PT. POS Arga Makmur

Tabel
----- 8.3.4
Table

Banyaknya Pengiriman Pos Paket Menurut Kecamatan di Kabupaten
Bengkulu Utara 2013
*Number Of Parcels Sent By Sent Office Of Sub Districts In North
Bengkulu Regency 2013*

Kecamatan <i>Sub Districts</i>	Dalam Negeri <i>Domestics</i>	Luar Negeri <i>International</i>
1	2	3
Enggano	-	-
Kerkap	5	-
Hulu Palik	-	-
Air Napal	-	-
Air Besi	-	-
Tj.Agung Palik	-	-
Arga Makmur	184	-
Arma Jaya	-	-
Lais	2	-
Air Padang	-	-
Batik Nau	-	-
Giri Mulya	13	-
Padang Jaya	13	-
Ketahun	19	-
Napal Putih	2	-
Ulok Kupai	-	-
Putri Hijau	57	-
Jumlah	Total	
	295	-

Sumber : PT. POS Arga Makmur

Tabel
 -----8.3.5
 Table

Banyaknya Wesel Pos dan Nilainya Menurut Kecamatan di Kabupaten
 Bengkulu Utara 2013
*Number Of Money Order and Value By Post Office Of Sub Districts in
 North Bengkulu Regency 2013*

Kecamatan Sub Districts	Dikirim / Sent (000 Rp)		Bayar / Paid (000 Rp)	
	Wesel Money Order	Nilai Value	Wesel Money Order	Nilai Value
1	2	3	4	5
Enggano	-	-	-	-
Kerkap	238	335 982	361	390 081,50
Hulu Palik	-	-	-	-
Air Napal	-	-	-	-
Air Besi	-	-	-	-
Tj.Agung Palik	-	-	-	-
Arga Makmur	863	1 005 052,97	784	2 263 388,26
Arma Jaya	-	-	-	-
Lais	333	402 079,00	313	435 433,46
Air Padang	-	-	-	-
Batik Nau	-	-	-	-
Giri Mulya	413	583 479,00	215	387 728,50
Padang Jaya	478	741 270,00	553	676 921,11
Ketahun	1 057	1 389 464,00	505	668 637,00
Napal Putih	509	920 112,99	796	524 573,136
Ulok Kupai	-	-	-	-
Putri Hijau	2 880	5 269 833,42	3 839	7 035 264,75
Jumlah Total	6 771	10 287 273,38	3 839	7 035 264,75

Sumber : PT. POS Arga Makmur

Tabel
----- 8.3.6
Table

Banyaknya Pendapatan Kantor Pos Kabupaten Bengkulu Utara Menurut Kecamatan 2013
Number Income Post Office in North Bengkulu Regency At Sub Districts 2013

Kecamatan <i>Sub Districts</i>	Pendapatan / <i>Income</i> (000 Rp)				
	Bil Surat <i>Letters</i>	Bil Paket <i>Parcels</i>	Bea Wesel <i>Money order</i>	Bil Bea Pos <i>Bea Post</i>	Jumlah <i>Total</i>
1	2	3	4	5	6
Enggano					
Kerkap			335 982	238	
Hulu Palik					
Air Napal					
Air Besi					
Tj.Agung Palik					
Arga Makmur	1 026	184	1 005 052,968	863	
Arma Jaya					
Lais		2	402 079	333	
Air Padang					
Batik Nau					
Giri Mulya		13	583 479	413	
Padang Jaya		13	741 270	478	
Ketahun		19	1 389 464	1 057	
Napal Putih		2	920 112,992	509	
Ulok Kupai					
Putri Hijau		57	5 269 833,424	2 880	
Jumlah <i>Total</i>	1 026	290	9 906 003,384	6 771	

Sumber : PT. POS Arga Makmur

Tabel 8.3.7

 Table

Produksi POS menurut Jenisnya di Kab. Bengkulu Utara
 Pos Production by kind in North Bengkulu Regency

Keterangan	Satuan	2010	2011	2012	2013
1	2	5	6	7	
I. Surat POS					
a. Dalam Negeri	Lembar				
-Biasa	Lembar	79 429	60 591	30 614	1 133
-Tercatat	Lembar	67	728	588	-
-Kilat Biasa	Lembar	58 228	42 157	20 828	4 226
-Kilat Khusus	Lembar	129 747	109 861	105 776	7 821
-Kilat Tercatat	Lembar				
-Facsimile	Lembar				
b. Luar Negeri					
-Biasa	Lembar	-	459	774	-
-Tercatat	Lembar				
II. Paket POS					
a. Dalam Negeri	Kg	99 392	71 768	149 622	445
b. Luar negeri	Kg				
III. Wesel Pos					
a. Dikirim	Rupiah	6959 104 000	8 847 995 904	5 599 996 928	22 859 793 320
b. Dibayar	Rupiah	1 074 199 552	2 866 103 296	3 190 202 368	12 772 220 573

Sumber : PT. POS Arga Makmur

Tabel 8.3.8 Kapasitas Telepon Terpasang dan Terisi serta penggunaan telepon di Kabupaten Bengkulu Utara 2012
Table

Keterangan	Kabupaten Bengkulu Utara
1	2
1. Kapasitas Terisi (sst)	2 276
2. Siap Pakai (sst)	385
3. Kapasitas Terpakai (sst)	1 891
4. Total penggunaan (Rp)	-
5. Penggunaan per sst (Rp)	88 870

Sumber : Kantor Cabang Telekomunikasi Kabupaten Bengkulu Utara

Source : *Branch Establishment Telecommunication Of North Bengkulu Regency*

Tabel 8.3.9 Kapasitas Terpasang dan Terisi serta Penggunaan Akses Internet Kecepatan Tinggi (Speedy) di Kabupaten Bengkulu Utara 2012
 Table

Kecamatan Sub Districts	2012
1	2
1. Kapasitas Terisi (sst)	1 130
2. Siap Pakai (sst)	363
3. Kapasitas Terpakai (sst)	767
4. Total penggunaan (Rp)	-
5. Penggunaan per sst (Rp)	216 299

Sumber : Kantor Cabang Telekomunikasi Kabupaten Bengkulu Utara

Source : Branch Establishment Telecommunication Of North Bengkulu Regency

8.4. PARIWISATA

Tabel 8.4.1. Banyaknya Hotel dan Restoran / Rumah Makan di Kabupaten Bengkulu Utara 2008-2014
Table Number of Hotel, Restaurant in North Bengkulu Regency 2008-2014

Tahun	Hotel		Restoran/ Rumah Makan
	Berbintang	Nonbintang	
1	2	3	4
2008			
2009			
2010		0	15
2011		0	15
2012		0	15
2013		0	17
2014		0	16

Sumber : VHT-L

Tabel
----- 8.4.2.
Table

Akomodasi, Kamar dan Tempat Tidur yang Tersedia Menurut Kecamatan di Kabupaten Bengkulu Utara 2013
Number of Acomodation, Bed Room, and Seeping Bed by district in North Bengkulu Regency 2013

Kecamatan	Akomodasi	Kamar	Tempat Tidur
1	2	3	4
Enggano			
Kerkap			
Hulu Palik			
Air Napal			
Air Besi			
Tj.Agung Palik			
Arga Makmur	8	114	261
Arma Jaya	1	15	15
Lais			
Air Padang			
Batik Nau			
Giri Mulya			
Padang Jaya			
Ketahun	2	30	60
Napal Putih			
Ulok Kupai			
Putri Hijau	4	47	83
Jumlah	15	206	419

Sumber : VHT-L



<http://bengkuluutarakab.bps.go.id>

BAB IX. KEUANGAN DAERAH / REGENCY FINANCE

Kuangan daerah mencakup penerimaan dan pengeluaran Pemerintahan Daerah Kabupaten Bengkulu Utara.

Pada tahun anggaran 2014 jumlah penerimaan Kabupaten Bengkulu Utara sebesar 798 milyar rupiah. Nilai tersebut meningkat dibandingkan dengan tahun sebelumnya (2013) sebesar Rp. 689 milyar rupiah atau meningkat 15,8 %. Penerimaan ini berasal dari PAD (Pendapatan Asli daerah), Dana perimbangan, dan lain-lain pendapatan yang sah.

Sedangkan jumlah pengeluaran yaitu sebesar 749 milyar rupiah. Pengeluaran ini meningkat dibandingkan dengan tahun sebelumnya yang sebesar 691 milyar rupiah atau meningkat sebesar 8,39 persen. Pengeluaran pemerintah terdiri dari belanja langsung dan belanja tidak langsung.

IX. KEUANGAN DAN HARGA

9.1 KEUANGAN DAERAH

Tabel 9.1 Realisasi APBD Pemerintah Kabupaten Bengkulu Utara
Menurut Jenisnya (Ribu Rupiah)
Tahun 2012-2014

Tahun Anggaran / Fiscal Year	Penerimaan / Receipt	Pengeluaran / Expenditure
1	2	3
2012	636 580 267,79	682 066 616,59
2013	689 468 927	691 488 741
2014	798 672 700	749 251 395

Sumber : Pemerintah Daerah Kabupaten Bengkulu Utara
Source : Regional Government Of north Bengkulu Regency

Tabel
-----9.3
Table

Realisasi Belanja Pemerintah Kabupaten Bengkulu Utara
Menurut Jenisnya
Tahun 2012-2014
(000)

Tahun	Jenis Belanja		Jumlah
	Belanja Langsung	Belanja Tidak Langsung	
1	2	3	4
2012	290 859 943	391 206 674	682 066 617
2013	281 592 326	409 896 415	691 488 741
2014	304 603 709	444 647 686	749 251 395

Sumber : Pemerintah Daerah Kabupaten Bengkulu Utara
Source : Regional Government Of north Bengkulu Regency

Tabel
 ----- 9.4
 Table

Realisasi PAD Kabupaten Bengkulu Utara Menurut Sumbernya
 Tahun 2012-2014
 (000)

Tahun Anggaran / Fiscal Year	Sumber PAD				Jumlah
	Pajak	Retribusi	BUMD & Kekayaan Daerah	Lain-lain PAD yang sah	
1	2	3	4	5	6
2012	4 609 726	1 992 858	100 000	17 991 560	24 694 144
2013	5 480 258	2 280 873	0	22 353 069	30 114 200
2014	6 565 444	2 056 058	0	44 032 434	52 653 936

Sumber : Pemerintah Daerah Kabupaten Bengkulu Utara
 Source : Regional Government Of north Bengkulu Regency

Tabel
----- 9,5
Table

Realisasi Dana Perimbangan Pemerintah Kabupaten Bengkulu Utara
Menurut Sumbernya
Tahun 2012-2014
(000)

Tahun Anggaran / <i>Fiscal Year</i>	Sumber Dana Perimbangan			Jumlah
	Bagi Hasil Pajak/Bagi Hasil Bukan Pajak	Dana Alokasi Umum (DAU)	Dana Alokasi Khusus (DAK)	
1	2	3	4	5
2012	49 432 509	448 065 642	42 453 810	539 951 961
2013	45 376 715	483 142 211	46 762 980	575 281 906
2014	69 463 675	512 859 968	57 578 740	639 902 383

Sumber : Pemerintah Daerah Kabupaten Bengkulu Utara

Source : Regional Government Of north Bengkulu Regency

Tabel
----- 9.6
Table

Realisasi Belanja Tidak Langsung Pemerintah
Kabupaten Bengkulu Utara Tahun 2012-2014
(000)

Tahun Anggaran/ Fiscal Year	Jenis Belanja Tidak Langsung			
	Belanja Pegawai	Belanja Bunga	Belanja Subsidi	Belanja Hibah
1	2	3	4	5
2012	351 023 594	0	459 812	21 724 700
2013	387 270 933	0	482 971	5 912 218
2014	418 285 787	0	200 000	7 055 129

Sumber : Pemerintah Daerah Kabupaten Bengkulu Utara

Source : Regional Government Of north Bengkulu Regency

Tabel
 ----- 9.7
 Table
 Lanjutan

Realisasi Belanja Tidak Langsung Pemerintah Kabupaten Bengkulu
 Utara Menurut Jenisnya Tahun 2012-2014
 (000)

Tahun Anggaran / Fiscal Year	Jenis Belanja Tidak Langsung			
	Belanja Bantuan Sosial	Belanja Bagi Hasil Kepada Prov/Kab/Kota dan Pem. Desa	Belanja Bantuan Keuangan Kepada Prov/Kab/Kota dan Pem Desa	Belanja Tidak Terduga
1	2	3	4	5
2012	5 155 000	701 270	12 026 199	116 000
2013	3 440 000	706 514	12 083 779	0
2014	3 460 000	1 144 750	14 502 020	0

Sumber : Pemerintah Daerah Kabupaten Bengkulu Utara
 Source : Regional Government Of north Bengkulu Regency

Tabel
----- 9.8
Table

Realisasi Belanja Langsung Pemerintah Kab. Bengkulu Utara Tahun
2012-2014
(000)

Tahun Anggaran / Fiscal Year	Jenis Belanja Langsung		
	Belanja Pegawai	Belanja Barang dan Jasa	Belanja Modal
1	2	3	4
2012	28 734 136	89 381 658	172 744 149
2013	34 633 272	117 872 998	129 086 056
2014	31 153 642	141 015 334	132 434 733

Sumber : Pemerintah Daerah Kabupaten Bengkulu Utara
Source : Regional Government Of north Bengkulu Regency

Tabel 9.9 Realisasi Penerimaan Pajak Bumi dan Bangunan (PBB) Menurut Sektor per Kecamatan di Kabupaten Bengkulu Utara 2013

Table Realization of Land and Building Taxes Receives by Sector and Sub District in North Bengkulu Regency 2013

(000)

Kecamatan / Sub Districts	Jenis Pajak					
	PBB	Pajak Restoran	Pajak Hotel	Galian C	Pajak Reklame	Pajak Hiburan
1	2	3	4	5	6	7
Enggano	15 876	-	-	1 888	-	-
Kerkap	22 278	600	-	17 124	1 310	-
Hulu Palik	20 963	-	-	24 998	-	-
Air Napal	17 914	480	-	16 396	935	-
Air Besi	-	-	-	16 605	-	-
Tj.Agung Palik	2 364	-	-	3 948	-	-
Arga Makmur	138 607	16 300	4 845	83 088	102 560	1 700
Arma Jaya	14 492	-	-	1 649	-	1 125
Lais	15 890	1 200	-	50 993	2 735	5 500
Air Padang	8 848	-	-	6 571	-	-
Batik Nau	38 809	-	-	7 659	-	-
Giri Mulya	190 477	-	-	10 908	2 700	1 075
Padang Jaya	142 943	-	-	10 727	6 468	2 000
Ketahun	44 729	2 400	2 160	216 702	31 890	750
Napal Putih	35 814	-	-	6 224	-	-
Ulok Kupai	53 742	-	-	21 672	-	-
Putri Hijau	29 310	3 000	3 210	48 252	16 165	-
Jumlah	809 671	23 980	10 215	528 799	164 763	12 150

Sumber : Dinas Pendapatan Daerah Kabupaten Bengkulu Utara

Source : Regional Income Service Of North Bengkulu Regency



<http://bengkuluutarakab.bps.go.id>

BAB X

PENDAPATAN REGIONAL / REGIONAL INCOME

II. 1. TINJAUAN EKONOMI KABUPATEN BENGKULU UTARA

Pertumbuhan ekonomi merupakan salah satu indikator yang amat penting dalam melakukan analisis terhadap pembangunan ekonomi yang terjadi pada suatu wilayah. Pertumbuhan ekonomi menunjukkan sejauh mana aktivitas perekonomian akan menghasilkan tambahan pendapatan masyarakat pada periode tertentu. Oleh karena pada dasarnya aktivitas perekonomian adalah suatu proses penggunaan faktor produksi untuk menghasilkan output, maka proses ini pada gilirannya akan menghasilkan balas jasa terhadap faktor produksi yang dimiliki oleh masyarakat. Dengan adanya pertumbuhan ekonomi, diharapkan pendapatan masyarakat akan meningkat sebagai pemilik faktor produksi.

PDRB Kabupaten Bengkulu Utara menurut lapangan usaha dirinci menjadi 17 kategori lapangan usaha. Berbeda dengan tahun sebelumnya, publikasi PDRB dirilis dalam 13 kategori. Hal ini disebabkan adanya perubahan tahun dasar, dari tahun dasar 2000 menjadi tahun dasar 2010 dan menyesuaikan dengan SNA 2008. Perekonomian Kabupaten Bengkulu Utara pada tahun 2014 mengalami percepatan dibandingkan pertumbuhan tahun sebelumnya. Laju pertumbuhan PDRB Kabupaten Bengkulu Utara tahun 2014 mencapai 5,75 persen, sedangkan tahun 2013 sebesar 5,31 persen.

II.2. PERTUMBUHAN EKONOMI SEKTORAL SERTA PERANANNYA.

Sektor pertanian memiliki peranan yang cukup besar dalam perekonomian Kabupaten Bengkulu Utara, karena sebagian besar

penduduk Bengkulu Utara bekerja dalam sektor pertanian terutama masyarakat pedesaan, dan sektor pertanian sendiri memberikan kontribusi yang besar untuk pertumbuhan ekonomi. Kontribusi yang diberikan terhadap angka PDRB adalah sebesar 42,06 persen pada Tahun 2014, sedikit menurun dibandingkan Tahun 2013 yaitu sebesar 42,33 persen.

Lapangan usaha pertambangan dan penggalian merupakan kontributor terbesar kedua terhadap PDRB Kabupaten Bengkulu Utara, setelah tanaman pertanian, kehutanan dan perikanan. Pada Tahun 2014, lapangan usaha pertambangan dan penggalian memberikan kontribusi terhadap PDRB Kabupaten Bengkulu Utara sebesar 11,79 persen pada Tahun 2014 meningkat dibandingkan Tahun 2013 yang sebesar 11,35 persen. Sedangkan pertumbuhan pada lapangan usaha ini meningkat dibandingkan Tahun sebelumnya, yaitu sebesar 9,09 persen.

Komoditas yang dominan pada lapangan usaha ini adalah batubara. Produksi terbesar batubara se Provinsi Bengkulu adalah di Kabupaten Bengkulu Utara, sehingga Kabupaten Bengkulu Utara juga merupakan kontributor terbesar pada lapangan usaha pertambangan dan penggalian PDRB Provinsi Bengkulu. Selain pertambangan batubara, terdapat pertambangan dan penggalian lainnya, seperti batu, pasir dll.

Pada Tahun 2014, lapangan usaha Industri Pengolahan memberikan kontribusi sebesar 8,58 persen sedangkan pada Tahun 2013 sebesar 8,36 persen. Industri yang memberikan kontribusi terbesar adalah industri makanan dan minuman. Di kabupaten Bengkulu Utara, industri makanan dan minuman terbesar adalah industri CPO yang berada di beberapa kecamatan di Kabupaten Bengkulu Utara. Sedangkan dilihat dari laju pertumbuhannya, pada Tahun 2014 mengalami percepatan yaitu sebesar 6,30 persen, dibandingkan Tahun 2013 yang sebesar 5,70 persen.

X. PENDAPATAN REGIONAL / REGIONAL INCOME

10.1. Produk Domestik Regional Bruto (PDRB)

Tabel 10.1. Produk Domestik Regional Bruto Kabupaten Bengkulu Utara Atas Dasar Harga Berlaku Menurut Lapangan usaha (Juta rupiah) 2012-2014 (000.000 Rp)

Lapangan Usaha		2012	2013*	2014**
(1)	(2)	(5)	(6)	(7)
A	Pertanian, Kehutanan, dan Perikanan	1.743.945,8	1.950.504,8	2.173.204,0
B	Pertambangan dan Penggalian	474.013,7	522.901,7	609.256,7
C	Industri Pengolahan	338.975,5	384.988,1	443.081,2
D	Pengadaan Listrik dan Gas	2.232,2	2.173,1	2.469,6
E	Pengadaan Air, Pengelolaan Sampah, Limbah dan Daur Ulang	9.078,2	9.253,8	9.418,0
F	Konstruksi	156.971,6	180.735,9	203.016,3
G	Perdagangan Besar dan Eceran; Reparasi Mobil dan Sepeda Motor	332.621,4	356.395,4	401.985,3
H	Transportasi dan Pergudangan	87.274,5	96.014,2	106.162,7
I	Penyediaan Akomodasi dan Makan Minum	25.722,7	30.044,6	33.385,2
J	Informasi dan Komunikasi	87.068,6	94.204,1	99.309,2
K	Jasa Keuangan dan Asuransi	146.714,4	168.889,8	179.439,6
L	Real Estate	118.968,9	131.576,2	144.214,4
M, N	Jasa Perusahaan	4.833,6	5.609,9	6.513,1
O	Administrasi Pemerintahan, Pertahanan dan Jaminan Sosial Wajib	306.588,8	348.726,8	390.960,2
P	Jasa Pendidikan	230.232,9	259.827,5	289.952,8
Q	Jasa Kesehatan dan Kegiatan Sosial	41.784,3	46.405,0	52.633,5
R, S, T, U	Jasa lainnya	18.071,9	19.166,3	21.748,3
PRODUK DOMESTIK REGIONAL BRUTO		4.125.099,1	4.607.417,3	5.166.750,0

*= Angka sementara, **= Angka sangat sementara

Tabel 10.2 Produk Domestik Regional Bruto Kabupaten Bengkulu Utara Atas Dasar Harga Konstan 2010 Menurut Lapangan usaha (Juta rupiah) 2012-2014 (000.000 Rp)

Lapangan Usaha		2012	2013*	2014**
(1)	(2)	(5)	(6)	(7)
A	Pertanian, Kehutanan, dan Perikanan	1.554.016,2	1.629.643,3	1.695.869,7
B	Pertambangan dan Penggalian	416.175,0	431.336,8	470.554,1
C	Industri Pengolahan	300.746,4	317.903,6	337.920,3
D	Pengadaan Listrik dan Gas	2.665,5	2.832,9	3.110,1
E	Pengadaan Air, Pengelolaan Sampah, Limbah dan Daur Ulang	8.807,0	8.893,3	9.037,4
F	Konstruksi	136.350,1	144.640,2	155.922,2
G	Perdagangan Besar dan Eceran; Reparasi Mobil dan Sepeda Motor	309.639,4	325.473,3	346.976,0
H	Transportasi dan Pergudangan	84.381,6	90.274,1	96.133,6
I	Penyediaan Akomodasi dan Makan Minum	22.996,5	24.978,4	27.116,2
J	Informasi dan Komunikasi	83.299,0	89.844,5	92.529,0
K	Jasa Keuangan dan Asuransi	128.828,7	138.866,5	143.862,4
L	Real Estate	109.807,0	118.177,1	126.351,4
M,N	Jasa Perusahaan	4.385,3	4.790,3	5.092,1
O	Administrasi Pemerintahan, Pertahanan dan Jaminan Sosial Wajib	267.252,0	281.149,1	295.628,3
P	Jasa Pendidikan	194.960,1	208.178,4	228.458,7
Q	Jasa Kesehatan dan Kegiatan Sosial	36.932,1	38.782,4	42.458,4
R,S, T,U	Jasa lainnya	16.029,4	16.795,6	18.097,3
PRODUK DOMESTIK REGIONAL BRUTO		3.677.271,4	3.872.559,7	4.095.117,1

*= Angka sementara, **= Angka sangat sementara

Tabel 10.3. Distribusi Persentase Produk Domestik Regional Bruto Kabupaten Bengkulu Utara Atas Dasar Harga Berlaku Menurut Lapangan usaha (Persen) 2012-2014

Lapangan Usaha		2012	2013*	2014**
(1)	(2)	(7)	(8)	(9)
A	Pertanian, Kehutanan, dan Perikanan	42,28	42,33	42,06
B	Pertambangan dan Penggalian	11,49	11,35	11,79
C	Industri Pengolahan	8,22	8,36	8,58
D	Pengadaan Listrik dan Gas	0,05	0,05	0,05
E	Pengadaan Air, Pengelolaan Sampah, Limbah dan Daur Ulang	0,22	0,20	0,18
F	Konstruksi	3,81	3,92	3,93
G	Perdagangan Besar dan Eceran; Reparasi Mobil dan Sepeda Motor	8,06	7,74	7,78
H	Transportasi dan Pergudangan	2,12	2,08	2,05
I	Penyediaan Akomodasi dan Makan Minum	0,62	0,65	0,65
J	Informasi dan Komunikasi	2,11	2,04	1,92
K	Jasa Keuangan dan Asuransi	3,56	3,67	3,47
L	Real Estate	2,88	2,86	2,79
M,N	Jasa Perusahaan	0,12	0,12	0,13
O	Administrasi Pemerintahan, Pertahanan dan Jaminan Sosial Wajib	7,43	7,57	7,57
P	Jasa Pendidikan	5,58	5,64	5,61
Q	Jasa Kesehatan dan Kegiatan Sosial	1,01	1,01	1,02
R,S, T,U	Jasa lainnya	0,44	0,42	0,42
PRODUK DOMESTIK REGIONAL BRUTO		100,00	100,00	100,00

*= Angka sementara, **= Angka sangat sementara

Tabel 10.4 Laju Pertumbuhan Produk Domestik Regional Bruto Kabupaten Bengkulu Utara Atas Dasar Harga Konstan 2010 Menurut Lapangan usaha (Persen) 2012-2014

Lapangan Usaha		2012	2013*	2014**
(1)	(2)	(7)	(8)	(9)
A	Pertanian, Kehutanan, dan Perikanan	6,79	4,87	4,06
B	Pertambangan dan Penggalian	7,06	3,64	9,09
C	Industri Pengolahan	6,57	5,70	6,30
D	Pengadaan Listrik dan Gas	16,70	6,28	9,79
E	Pengadaan Air, Pengelolaan Sampah, Limbah dan Daur Ulang	1,10	0,98	1,62
F	Konstruksi	6,70	6,08	7,80
G	Perdagangan Besar dan Eceran; Reparasi Mobil dan Sepeda Motor	5,60	5,11	6,61
H	Transportasi dan Pergudangan	4,38	6,98	6,49
I	Penyediaan Akomodasi dan Makan Minum	3,41	8,62	8,56
J	Informasi dan Komunikasi	7,33	7,86	2,99
K	Jasa Keuangan dan Asuransi	8,52	7,79	3,60
L	Real Estate	3,17	7,62	6,92
M,N	Jasa Perusahaan	1,92	9,23	6,30
O	Administrasi Pemerintahan, Pertahanan dan Jaminan Sosial Wajib	5,17	5,20	5,15
P	Jasa Pendidikan	6,20	6,78	9,74
Q	Jasa Kesehatan dan Kegiatan Sosial	5,12	5,01	9,48
R,S,T,U	Jasa lainnya	4,50	4,78	7,75
PRODUK DOMESTIK REGIONAL BRUTO		6,39	5,31	5,75

*= Angka sementara, **= Angka sangat sementara

Tabel 10.5. Laju Pertumbuhan Indeks Harga Implisit Produk Domestik Regional Bruto Kabupaten Bengkulu Utara 2010 Menurut Lapangan usaha 2012-2014

Lapangan Usaha		2012	2013*	2014**
(1)	(2)	(7)	(8)	(9)
A	Pertanian, Kehutanan, dan Perikanan	5,03	6,65	7,07
B	Pertambangan dan Penggalian	6,47	6,44	6,80
C	Industri Pengolahan	7,06	7,44	8,27
D	Pengadaan Listrik dan Gas	-11,12	-8,40	3,52
E	Pengadaan Air, Pengelolaan Sampah, Limbah dan Daur Ulang	2,50	0,95	0,15
F	Konstruksi	6,35	8,54	4,20
G	Perdagangan Besar dan Eceran; Reparasi Mobil dan Sepeda Motor	3,61	1,93	5,80
H	Transportasi dan Pergudangan	2,70	2,83	3,83
I	Penyediaan Akomodasi dan Makan Minum	5,02	7,53	2,36
J	Informasi dan Komunikasi	2,37	0,31	2,36
K	Jasa Keuangan dan Asuransi	7,53	6,79	2,56
L	Real Estate	3,93	2,76	2,51
M,N	Jasa Perusahaan	6,87	6,25	9,22
O	Administrasi Pemerintahan, Pertahanan dan Jaminan Sosial Wajib	7,84	8,12	6,62
P	Jasa Pendidikan	9,68	5,69	1,69
Q	Jasa Kesehatan dan Kegiatan Sosial	4,43	5,76	3,60
R,S,T,U	Jasa lainnya	4,62	1,22	5,31
PRODUK DOMESTIK REGIONAL BRUTO		5,68	6,06	6,05

*= Angka sementara, **= Angka sangat sementara

<http://bengkuluutarakab.bps.go.id>

D A T A

MENCERDASKAN BANGSA

Enlighten The Nation



**BADAN PUSAT STATISTIK
KABUPATEN BENGKULU UTARA**
Statistice of Bengkulu Utara Regency

J. Prof. M. Yarsi, SH, 33211

Telp/Fax: (0737)521016

Homepage: <http://bengkuluutara.bps.go.id> - Email: bps1703@bps.go.id

