

Katalog/Catalogue: 1102001.3273080  
ISSN 2797-3654

# KECAMATAN BANDUNG KIDUL DALAM ANGKA *BANDUNG KIDUL DISTRICT IN FIGURES*

Volume 17, 2024

2024

<https://bandungkota.bps.go.id>



BADAN PUSAT STATISTIK  
KOTA BANDUNG  
BPS-STATISTICS BANDUNG MUNICIPALITY



Katalog/*Catalogue*: 1102001.3273080  
ISSN 2797-3654

# **KECAMATAN BANDUNG KIDUL DALAM ANGKA**

## ***BANDUNG KIDUL DISTRICT IN FIGURES***

# **2024**

Volume 17, 2024



**BADAN PUSAT STATISTIK  
KOTA BANDUNG  
BPS-STATISTICS BANDUNG MUNICIPALITY**

## **KECAMATAN BANDUNG KIDUL DALAM ANGKA**

### ***Bandung Kidul District in Figures***

**2024**

Volume 17, 2024

Katalog /*Catalogue*: 1102001.32730800

ISSN: 2797-3654

Nomor Publikasi/*Publication Number*: 32730.24021

Ukuran Buku/*Book Size*: 14,8 cm x 21 cm

Jumlah Halaman/*Number of Pages* : xxxiv+155 hal/*pages*

Penyusun Naskah/*Manuscript Drafter*:

BPS Kota Bandung

*BPS-Statistics Bandung Municipality*

Penyunting/*Editor*:

BPS Kota Bandung

*BPS-Statistics Bandung Municipality*

Pembuat Kover/*Cover Designer*:

BPS Kota Bandung

*BPS-Statistics Bandung Municipality*

Penerbit/*Publisher*

©BPS Kota Bandung/*BPS-Statistics Bandung Municipality*

Sumber Ilustrasi/*Illustration Source*: Tugu Batununggal Indah Estate

Dilarang mereproduksi dan/atau menggandakan sebagian atau seluruh isi buku ini untuk tujuan komersial tanpa izin tertulis dari Badan Pusat Statistik Kota Bandung.  
*It is prohibited to reproduce and/or duplicate part or all of this book for commercial purpose without permission from BPS-Statistics Bandung Municipality.*

**TIM PENYUSUN/COMPILERS**  
**KECAMATAN BANDUNG KIDUL DALAM ANGKA**  
***Bandung Kidul District in Figures***  
**2024**

Volume 17, 2024

**Pengarah/Director**

Samiran

**Penanggung Jawab/Persons in Charge**

Ida Nurchaida

**Penyunting/Editors**

Dwi Astuty

**Pengolah Data dan Penulis Naskah/Data Processor and Writers**

Irfan Fauzi Maulani • Lestari Frimadona Rumahorbo • Tesha Ageni

**Desain Cover, Infografis dan Peta/Cover Desain, Infographics and Map**

Widodo Budi Prayitno • Ugi Nujuprono • Priyatna Nugraha

**Penata Letak/Layout Designers**

Widodo Budi Prayitno • Lestari Frimadona Rumahorbo • Irfan Fauzi Maulani

**Pengumpul Data/Translators**

Irfan Fauzi Maulani • Lestari Frimadona Rumahorbo • Tesha Ageni • Priyatna  
Nugraha • Harry Nurdiyana Soleh • Widodo Budi Prayitno • Ida Nurchaida



## **KONTRIBUTOR DATA/DATA CONTRIBUTORS**

1. Kementerian Agama/*Ministry of Religious Affair*
2. Kementerian Pendidikan dan Kebudayaan/*Ministry of Education and Culture*
3. Badan Pusat Statistik/*BPS-Statistics Indonesia*
4. Kantor Kecamatan Bandung Kidul/ *Bandung Kidul District Office*
5. Dinas Kependudukan dan Pencatatan Sipil Kota Bandung/ *Population and Civil Registration Department of Bandung Municipality*
6. Polsek Kecamatan Bandung Kidul/ *Sector Police of Bandung Kidul District*
7. Kantor Urusan Agama Kecamatan Bandung Kidul/ *Religious Affairs of Bandung Kidul District*
8. Dinas Kesehatan Kota Bandung
9. Dinas Kebakaran dan Penanggulangan Bencana Alam Kota Bandung
10. Dinas Perindustrian dan Perdagangan Kota Bandung
11. Dinas Sumber Daya Air dan Bina Marga Kota Bandung
12. Dinas Pendapatan Daerah Kota Bandung
13. Dinas Pengendalian Penduduk dan Keluarga Berencana Kota Bandung
14. Pengadilan Agama Kota Bandung

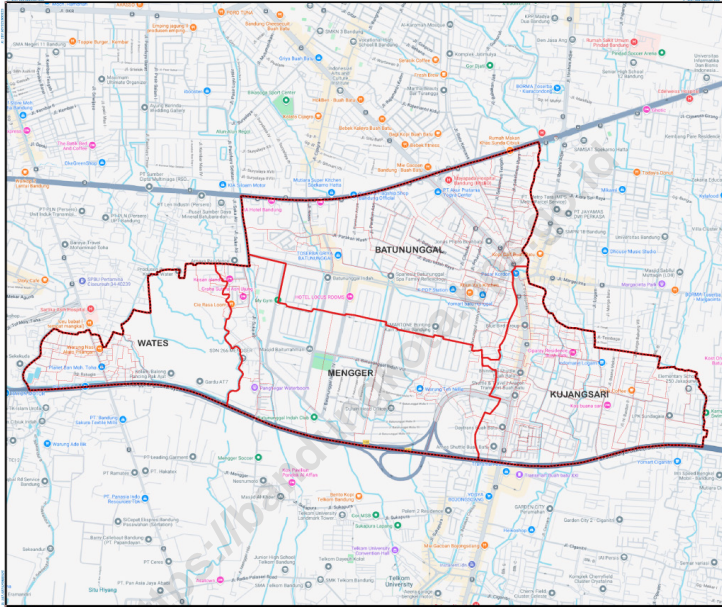




# PETA WILAYAH KECAMATAN BANDUNG KIDUL

## MAP OF BANDUNG KIDUL DISTRICT

PETA KECAMATAN : BANDUNG KIDUL





**KEPALA BPS KOTA BANDUNG**  
**HEAD OF BPS-STATISTICS BANDUNG MUNICIPALITY**



**SAMIRAN**



## **KATA PENGANTAR**

Kecamatan Bandung Kidul Dalam Angka 2024 merupakan publikasi tahunan yang diterbitkan oleh BPS Kota Bandung. Disadari bahwa publikasi ini belum sepenuhnya memenuhi harapan pihak pemakai data khususnya para perencana, namun diharapkan dapat membantu melengkapi penyusunan rencana pembangunan di Kota Bandung.

Publikasi ini dapat terwujud berkat kerja sama dan bantuan dari berbagai pihak baik instansi pemerintah maupun swasta. Kepada semua pihak yang telah memberikan bantuan disampaikan penghargaan dan terima kasih yang sebesar-besarnya. Walaupun publikasi ini telah disiapkan sebaik-baiknya, namun disadari masih ada kekurangan dan kesalahan yang terjadi. Untuk perbaikan publikasi ini, tanggapan dan saran yang bersifat konstruktif dari para pemakai sangat diharapkan.

Bandung, September 2024  
Kepala BPS  
Kota Bandung

**SAMIRAN**

## **PREFACE**

*Bandung Kidul District In Figures 2024 is an annual publication published by BPS Bandung Municipality. Realized that this publication has not fully met the expectations of data users, especially the planners, but is expected to help complete the preparation of development plans in the city of Bandung.*

*This publication can be realized thanks to the cooperation and assistance of various parties both government and private agencies. To all parties who have provided assistance are presented awards and thank you very much. Although this publication has been prepared as best as possible, realized there are still shortcomings and mistakes that occur. to improvements to this publication, constructive responses and suggestions from the users is highly expected.*

*Bandung, September 2024  
Head of BPS-Statistics Bandung Municipality*

**SAMIRAN**

**DAFTAR ISI/CONTENTS**  
**KECAMATAN BANDUNG KIDUL DALAM ANGKA**  
*Bandung Kidul District in Figures*  
**2024**  
 Volume 17, 2024

	Halaman <i>Page</i>
Kata Pengantar .....	xi
Preface .....	xii
Daftar Isi/ <b>Contents</b> .....	xiii
Daftar Tabel/ <b>List of Tables</b> .....	xv
Daftar Gambar/ <b>List of Figures</b> .....	xxix
Penjelasan Umum/ <b>Explanatory Notes</b> .....	xxxii
Daftar Singkatan/ <b>List of Abbreviation</b> .....	xxxiii
1. Luas Wilayah Kecamatan/ <b>Area of District1</b> .....	1
2. Pemerintahan / <i>Government</i> .....	13
3. Penduduk / <b>Population</b> 2525 .....	25
4. KESEJAHTERAAN RAKYAT / <b>SOCIAL AND WELFARE</b> .....	53
5. PERTANIAN / <b>AGRICULTURE</b> .....	104
6. PARIWISATA, TRANSPORTASI DAN KOMUNIKASI / <b>TOURISM, TRANSPORTATION AND COMUNICATION</b> .....	122
7. PERBANKAN, KOPERASI DAN PERDAGANGAN / <b>BANKING, COOPERATION AND TRADE</b> .....	139
Daftar Pustaka/ <b>Bibliography</b> .....	3





## DAFTAR TABEL/LIST OF TABLES

Tabel Table		Halaman Page
<b>1.</b>	<b>LUAS WILAYAH KECAMATAN/ AREA OF DISTRICT1</b>	
1.1	Luas Daerah menurut Kelurahan di Kecamatan Bandung Kidul, 2023 <i>Total Area by Subdistrict in Bandung Kidul District, 2023</i> .....	8
1.2	Tinggi Wilayah di Atas Permukaan Laut (DPL) menurut Kelurahan di Kecamatan Bandung Kidul, 2023 <i>Altitude Above Sea Level (DPL) by Subdistrict in Bandung Kidul District, 2023</i> .....	9
1.3	Jarak Antar Kelurahan, ke Kecamatan Bandung Kidul dan Ke Pemerintahan Kota Bandung (km), 2023 <i>Distance between Vilages, To Bandung Kidul District and the City Government of Bandung (km), 2023</i> .....	10
1.4	Jarak ke Ibukota Kecamatan dan Ibukota Kota menurut Kecamatan di Kecamatan Bandung Kidul (km), 2023 <i>Distance to the District Capital and Municipal Capital by District in Bandung Kidul District (km), 2023</i> .....	11
<b>2.</b>	<b>PEMERINTAHAN / GOVERNMENT</b>	
<b>2.1</b>	<b>WILAYAH ADMINISTRATIF ADMINISTRATIVE AREA</b>	
2.1.1	Jumlah Rukun Warga (RW) dan Rukun Tetangga (RT) menurut Kelurahan di Kecamatan Bandung Kidul, 2023 <i>Number of Rukun Warga and Rukun Tetangga by Subdistrict in Bandung Kidul District, 2023</i> .....	19
2.1.2	Jumlah Rukun Warga (RW) dan Rukun Tetangga (RT) di Kecamatan Bandung Kidul, 2018-2022 <i>Number of Hamlet and Neighbourhood in Bandung Kidul District, 2018-2022</i> .....	20
<b>2.2</b>	<b>SUMBER DAYA MANUSIA HUMAN RESOURCES</b>	

Tabel Table	Halaman Page
2.2.1	Jumlah Pegawai Negeri Sipil menurut Pemerintah Daerah dan Jenis Kelamin di Kecamatan Bandung Kidul, 2023 <i>Number of Civil Servants by Local Government and Sex in Bandung Kidul District, 2023</i> ..... 21
2.2.2	Jumlah Pegawai Negeri Sipil Pemerintah Daerah Kecamatan Bandung Kidul menurut Tingkat Pendidikan dan Jenis Kelamin, 2023 <i>Number of Civil Servants of Bandung Kidul District Government by Educational Level and Sex, 2023</i> ..... 22
2.2.3	Jumlah Pegawai Negeri Sipil menurut Golongan Kepangkatan dan Jenis Kelamin di Kecamatan Bandung Kidul, 2022 <i>Number of Civil Servants by Hierarchy and Sex in the District of Bandung Kidul, 2022</i> ..... 23
<b>3.</b>	<b>PENDUDUK / POPULATION</b>
3.1	Penduduk, Distribusi Persentase Penduduk, Kepadatan Penduduk, Rasio Jenis Kelamin Penduduk menurut Kelurahan di Kecamatan Bandung Kidul, 2023 <i>Population, Percentage Distribution of Population, Population Density, and Population Sex Ratio by Subdistrict in Bandung Kidul District, 2023</i> ..... 33
3.2	Jumlah Penduduk menurut Tingkat Pendidikan di Kecamatan Bandung Kidul, 2023 <i>Population by Level of Education in Bandung Kidul District, 2023</i> ..... 35
3.3	Jumlah Penduduk menurut Kelompok Umur dan Jenis Kelamin di Kecamatan Bandung Kidul, 2023 <i>Population by Age Group and Gender in Bandung Kidul District, 2023</i> 36
3.3.1	Jumlah Penduduk menurut Kelompok Umur dan Jenis Kelamin di Kelurahan Wates, 2023 <i>Population by Age Group and Gender in Subdistrict Wates, 2023</i> ..... 37
3.3.2	Jumlah Penduduk menurut Kelompok Umur dan Jenis Kelamin di Kelurahan Mengger, 2023 <i>Population by Age Group and Gender in Subdistrict Mengger, 2023</i> .... 38
3.3.3	Jumlah Penduduk menurut Kelompok Umur dan Jenis Kelamin di Kelurahan Batununggal, 2023

Tabel Table	Halaman Page
	39
3.3.4	40
3.4	41
3.4.1	42
3.4.2	43
3.4.3	44
3.4.4	45
3.5	46
3.6	47
3.7	48

Tabel Table	Halaman Page	
3.8	Jumlah Penduduk Datang dan Pindah menurut Jenis Kelamin dan Kelurahan di Kecamatan Bandung Kidul, 2023 <i>Population Coming In and Moving Out by Gender and Subdistrict in Bandung Kidul District, 2023</i> .....	49
3.9	Jumlah Penduduk menurut Jenis Mata Pencaharian dan Kelurahan di Kecamatan Bandung Kidul, 2023 <i>Population by Livelihood and Kelurahan in Bandung Kidul District, 2023</i> .....	50
<b>4.</b>	<b>KESEJAHTERAAN RAKYAT / SOCIAL AND WELFARE</b>	
<b>4.1</b>	<b>PENDIDIKAN EDUCATION</b>	
4.1.1	Banyaknya Kelurahan yang Memiliki Fasilitas Sekolah menurut Tingkat Pendidikan di Kecamatan Bandung Kidul, 2021–2022 <i>Number of Subdistricts Having Educational Facilities by Educational Level in Bandung Kidul District, 2021–2022</i> .....	61
4.1.2	Jumlah Sekolah menurut Tingkat Pendidikan di Kecamatan Bandung Kidul, 2022/2023 dan 2023/2024 <i>Number of Schools by Educational Level in Bandung Kidul District, 2022/2023 and 2023/2024</i> .....	62
4.1.3	Jumlah Guru menurut Tingkat Pendidikan di Kecamatan Bandung Kidul, 2022/2023 dan 2023/2024 <i>Number of Teachers by Educational Level in Bandung Kidul District, 2022/2023 and 2023/2024</i> .....	63
4.1.4	Jumlah Murid menurut Tingkat Pendidikan di Kecamatan Bandung Kidul, 2022/2023 dan 2023/2024 <i>Number of Pupils by Educational Level in Bandung Kidul District, 2022/2023 and 2023/2024</i> .....	64
<b>4.2</b>	<b>KESEHATAN HEALTH</b>	
4.2.1	Banyaknya Kelurahan yang Memiliki Sarana Kesehatan menurut Jenis Sarana Kesehatan di Kecamatan Bandung Kidul, 2021–2023	

Tabel Table	Halaman Page
	65
4.2.2	66
4.2.3	67
4.2.4	69
4.2.5	70
4.2.6	71
4.2.7	73
4.2.8	75

Tabel Table	Halaman Page	
4.2.9	Jumlah KK Penerima Raskin dan Alokasinya menurut Kelurahan di Kecamatan Bandung Kidul, 2023 <i>Number of Families Receiving Impoverished Rice and Allocation by Kelurahan in Bandung Kidul District, 2023</i> .....	76
4.2.10	Jumlah Penduduk Penyandang Cacat menurut Jenisnya dan Kelurahan di Kecamatan Bandung Kidul, 2023 <i>Number of People with Disabilities by Type and Kelurahan in Bandung Kidul District, 2023</i> .....	77
<b>4.3</b>	<b>PERUMAHAN DAN LINGKUNGAN HOUSING AND ENVIRONMENT</b>	
4.3.1	Banyaknya Kelurahan Menurut Sumber Air Minum Sebagian Besar Keluarga di Kecamatan Bandung Kidul, 2021–2023 <i>Number of Subdistricts by Drinking Water Source of Majority Family in Bandung Kidul District, 2021–2023</i> .....	78
4.3.2	Banyaknya Keluarga menurut Kelurahan dan Jenis Pengguna Listrik di Kecamatan Bandung Kidul, 2023 <i>Number of Family by Subdistricts and Type of Electricity Consumer in Bandung Kidul District, 2023</i> .....	79
4.3.3	Banyaknya Kelurahan menurut Sumber Penerangan Jalan Utama Kelurahan di Kecamatan Bandung Kidul, 2021–2023 <i>Number of Subdistricts by Source of Subdistricts Main Street Illumination in Bandung Kidul District, 2021–2023</i> .....	80
4.3.4	Banyaknya Kelurahan menurut Penggunaan Fasilitas Tempat Buang Air Besar Sebagian Besar Keluarga di Kecamatan Bandung Kidul, 2021–2023 <i>Number of Subdistricts by Toilet Facility Used by Majority Family in Bandung Kidul District, 2021–2023</i> .....	81
4.3.5	Banyaknya Kelurahan menurut Jenis Bahan Bakar untuk Memasak yang Digunakan Sebagian Besar Keluarga di Kecamatan Bandung Kidul, 2023 <i>Number of Subdistricts by Type of Cooking Fuel Used by Majority Family in Bandung Kidul District, 2023</i> .....	82
<b>4.4</b>	<b>AGAMA DAN SOSIAL LAINNYA RELIGION AND OTHER SOCIAL AFFAIRS</b>	
4.4.1	Jumlah Tempat Peribadatan menurut Kelurahan di Kecamatan Bandung Kidul, 2023	

Tabel Table	Halaman Page
	83
4.4.2	84
4.4.3	85
4.4.4	86
4.4.5	87
4.4.6	88
4.4.7	89
4.4.8	90
4.4.9	91
4.4.10	

	<i>Number of Natural Disaster Events by Kelurahan and Type of Natural Disaster in Bandung Kidul District, 2023</i> .....	92
4.4.11	Banyaknya Korban Jiwa Akibat Bencana Alam menurut Kelurahan dan Jenis Bencana Alam di Kecamatan Bandung Kidul, 2023 <i>Number of Fatalities Due to Natural Disasters by Subdistricts and Type of Natural Disaster in Bandung Kidul District, 2023</i> .....	95
4.4.12	Keberadaan Fasilitas/Upaya Antisipasi/Mitigasi Bencana Alam menurut Kelurahan di Kecamatan Bandung Kidul, 2023 <i>Existence of Facilities/Efforts for Anticipation/Mitigation of Natural Disasters by Subdistricts/Kelurahan by Subdistricts in Bandung Kidul District, 2023</i> .....	97
4.4.13	Banyaknya Kelurahan yang Memiliki Kelompok Kegiatan Olahraga menurut Jenis Olahraga dan Ketersediaan Fasilitas/Lapangan Olahraga di Kecamatan Bandung Kidul, 2023 <i>Number of Subdistricts Having Sport Activities Groups by Type of Sport and Availability of Sport Facilities/Fields in Bandung Kidul District, 2023</i> .....	99
4.4.14	Jumlah Gangguan Umum Kamtibmas menurut Jenisnya dan Kelurahan di Kecamatan Bandung Kidul, 2023 <i>Number of Public Security Disorders by Type and Kelurahan in Bandung Kidul District, 2023</i> .....	100
4.4.15	Jumlah Pelayanan Kependudukan menurut Jenis Pelayanan dan Kelurahan di Kecamatan Bandung Kidul, 2023 <i>Number of Population Services by Type of Service and Subdistrict in Bandung Kidul District, 2023</i> .....	101
4.4.16	Jumlah Kelompok Organisasi menurut Kelurahan di Kecamatan Bandung Kidul, 2023	



<i>Number of Organizational Groups by Kelurahan in Bandung Kidul District, 2023</i> .....	102
---	-----

**5. PERTANIAN / AGRICULTURE**

5.1	Luas Panen Tanaman Sayuran dan Buah-buahan Semusim menurut Jenis Tanaman di Kecamatan Bandung Kidul (ha), 2020–2023 <i>Harvested Area of Seasonal Vegetables and Fruits by Kind of Plant in Bandung Kidul District (ha), 2020–2023</i> .....	112
5.2	Produksi Tanaman Sayuran dan Buah-buahan Semusim menurut Jenis Tanaman di Kecamatan Bandung Kidul (kG), 2020–2023 <i>Production of Seasonal Vegetables and Fruits by Kind of Plant in Bandung Kidul District (quintal), 2020–2023</i> .....	113
5.3	Luas Panen Tanaman Biofarmaka menurut Jenis Tanaman di Kecamatan Bandung Kidul (m <sup>2</sup> ), 2020–2023 <i>Harvested Area of Medicinal Plants by Kind of Plant in Bandung Kidul District (m<sup>2</sup>), 2020–2023</i> .....	114
5.4	Produksi Tanaman Biofarmaka menurut Jenis Tanaman di Kecamatan Bandung Kidul (kg), 2020–2023 <i>Production of Medicinal Plants by Kind of Plant in Bandung Kidul District (kg),2020–2023</i> .....	115
5.5	Luas Panen Tanaman Hias menurut Jenis Tanaman di Kecamatan Bandung Kidul (m <sup>2</sup> ), 2020–2023 <i>Harvested Area of Ornamental Plants by Kind of Plant in Bandung Kidul District (m<sup>2</sup>), 2020–2023</i> .....	116
5.6	Produksi Tanaman Hias menurut Jenis Tanaman di Kecamatan Bandung Kidul (tangkai), 2020–2023 <i>Production of Ornamental Plants by Kind of Plant n Bandung Kidul District (stalks), 2020–2023</i> .....	117

5.7	Produksi Buah-Buahan dan Sayuran Tahunan menurut Jenis Tanaman di Kecamatan Bandung Kidul (kuintal), 2020–2023 <i>Production of Annual Fruits and Vegetables by Kind of Plant in Bandung Kidul District (quintal), 2020–2023</i> .....	118
5.8.1	Lahan Sawah dan Bukan Sawah ( Ha ) menurut Kelurahan di Kecamatan Bandung Kidul, 2023 <i>Paddy and Non-Paddy Land (Ha) by Kelurahan in Bandung Kidul District, 2023</i> .....	119
5.8.2	Jumlah Lahan Bukan Sawah menurut Kegunaannya (Ha) dan Kelurahan di Kecamatan Bandung Kidul, 2023 <i>Number of non-rice fields according to their use (ha) and kelurahan in Bandung Kidul District, 2023</i> .....	120
<b>6.</b>	<b>PARIWISATA, TRANSPORTASI DAN KOMUNIKASI / <i>TOURISM, TRANSPORTATION AND COMUNICATION</i></b>	
<b>6.1</b>	<b>PARIWISATA <i>TOURISM</i></b>	
6.1.1	Jumlah Sarana Akomodasi menurut Kelurahan dan Jenis Akomodasi di Kecamatan Bandung Kidul, 2023 <i>Number of Accomodation Facilities by Kelurahan and Type of Accomodation in Bandung Kidul District, 2023</i> .....	129
6.1.2	Jumlah dan Luas Taman Kota menurut Kelurahan di Kecamatan Bandung Kidul, 2023 <i>Number and Area of City Parks by Kelurahan in Bandung Kidul District, 2023</i> .....	130
<b>6.2</b>	<b>TRANSPORTASI <i>TRANSPORTATION</i></b>	
6.2.1	Prasarana dan Sarana Transportasi Kelurahan menurut Kelurahan di Kecamatan Bandung Kidul, 2023 <i>Inter-Subdistricts Transportation Infrastructure and Facilities by Subdistricts in Bandung Kidul District, 2023</i> .....	131

6.2.2	Keberadaan Kantor Pos/Pos Pembantu/Rumah Pos, Pos Keliling, dan Perusahaan/Agen Jasa Ekspedisi Swasta menurut Kelurahan di Kecamatan Bandung Kidul, 2023 <i>Number of Post Office/Subsidiary of Post Office, Mobile Portal Service, Private Expedition Service Company by Kelurahan in Bandung Kidul District, 2023</i> .....	133
6.2.3	Jumlah SPBU, PAM Swasta, Listrik Non PLN menurut Kelurahan di Kecamatan Bandung Kidul, 2023 <i>Number of gas stations, private drinking water, non-PLN electricity by sub-district in Bandung Kidul District, 2023</i> .....	134
<b>6.3</b>	<b>KOMUNIKASI COMMUNICATION</b>	
6.3.1	Jumlah Menara Telepon seluler dan Operator Layanan Komunikasi Telepon Seluler menurut Kelurahan di Kecamatan Bandung Kidul, 2023 <i>Number of Base Transceiver Station (BTS) and Cellular Phone Communication Service Operators by Subdistricts in Bandung Kidul District, 2023</i> .....	135
6.3.2	Kekuatan Sinyal Telepon Seluler dan Jenis Sinyal Internet Telepon Seluler menurut Kelurahan di Kecamatan Bandung Kidul, 2023 <i>The Strenght of Celular Phone Signal by Subdistricts in Bandung Kidul District, 2023</i> .....	136
6.3.3	Jumlah Industri menurut Klasifikasi dan Kelurahan di Kecamatan Bandung Kidul, 2022 <i>Number of Industries by Classification and Kelurahan in Bandung Kidul District, 2022</i> .....	137

**7. PERBANKAN, KOPERASI DAN PERDAGANGAN  
/ BANKING, COORPERATION AND TRADE**

7.1	Banyaknya Sarana Lembaga Keuangan Bank menurut Kelurahan dan Jenis Bank di Kecamatan Bandung Kidul, 2023	
-----	--	--

	<i>Number of Bank by Kelurahan and Type of Bank in Bandung Kidul District, 2023.....</i>	146
7.2	<i>Banyaknya Koperasi Aktif Menurut menurut Kelurahan dan Jenis Koperasi di Kecamatan Bandung Kidul, 2023 Number of Cooperative by Subdistricts and Type of Cooperative in Bandung Kidul District, 2023.....</i>	147
7.3	<i>Banyaknya Sarana Perdagangan menurut Kelurahan dan Jenis Sarana Perdagangan di Kecamatan Bandung Kidul, 2022 Number of Trade Facilities by Subdistricts and Type of Trade Facilities in Bandung Kidul District, 2022 .....</i>	149
7.4	<i>Jumlah Sarana Pariwisata dan Rekreasi menurut Kelurahan di Kecamatan Bandung Kidul, 2023 Number of Tourism and Recreation Facilities by Kelurahan in Bandung Kidul District, 2023.....</i>	151
7.5	<i>Jumlah Wajib Pajak dan Penerimaan PBB menurut Kelurahan di Kecamatan Bandung Kidul, 2023 Number of Taxpayers and Land and Building Tax Revenue by Kelurahan in Bandung Kidul District, 2023 .....</i>	154





## DAFTAR GAMBAR/LIST OF FIGURES

Gambar Figure		Halaman Page
1.1	Luas Daerah menurut Kelurahan (%), 2023 <i>Total Area by Subdistrict (%), 2023 .....</i>	6
1.2	Jarak ke Ibukota Kecamatan menurut Kelurahan di Kecamatan Bandung Kidul (km), 2023 <i>Distance to the District Capital by Subdistrict in Bandung Kidul District (km), 2023 .....</i>	7
2.1	Jumlah Pegawai Negeri Sipil Menurut Kelurahan dan Jenis Kelamin di Kecamatan Bandung Kidul, 2023 <i>Civil Servants Numbers by Subdistrict and Gender In Bandung Kidul District, 2023.....</i>	17
2.2	Jumlah RT dan RW Tiap Kelurahan di Kecamatan Bandung Kidul, 2023 <i>Total of RT and RW By Subdistrict in Bandung Kidul District, 2023.....</i>	18
3.1	Distribusi Persentase Jumlah Penduduk Kecamatan Bandung Kidul, 2022 <i>Percentage Distribution of the Total Population of Bandung Kidul District, 2023.....</i>	31
3.2	Jumlah Penduduk menurut Jenis Kelamin dan Kelurahan di Kecamatan Bandung Kidul, 2023 <i>Total Population by Sex and Subdistrict In Bandung Kidul District, 2023 .....</i>	32
4.1	Jumlah Sekolah Menurut Tingkat Pendidikan di Kecamatan Bandung Kidul 2022/2023 dan 2023/2024 <i>Number of Schools by Educational Level In Bandung Kidul District, 2022/2023 and 2023/2024.....</i>	59
4.2	Banyaknya Sarana Kesehatan Menurut Kelurahan dan Jenis Sarana Kesehatan di Kecamatan Bandung Kidul, 2023 <i>Number of Health Facilities by Subdistrict In Bandung Kidul District, 2023 .....</i>	60
5.1	Lahan Sawah dan Bukan Sawah (Ha) per Kelurahan di Kecamatan Bandung Kidul, 2023 <i>Paddy and Non-Paddy Land (Ha) by Subdistrict in Bandung Kidul District, 2023.....</i>	110

Gambar Figure		Halaman Page
5.2	Jumlah Lahan Bukan Sawah Menurut Kegunaannya (Ha) dan Kelurahan di Kecamatan Bandung Kidul, 2023 <i>Number of Non Rice Fields According to their use (Ha) and Subdistrict in Bandung Kidul District, 2023 .....</i>	111
6.1	Jumlah Taman Kota Menurut Kelurahan di Kecamatan Bandung Kidul, 2023 <i>Number of City Parks by Subdistrict in Bandung Kidul District, 2023....</i>	127
6.2	Jumlah Menara Telopon Seluler dan Operator Layanan Komunikasi Telepon Seluler Menurut Kelurahan di Kecamatan Bandung Kidul, 2023 <i>Number of Base Transceiver Station (BTS) and Cellular Phone Communication Service Operator by Subdistricts in Bandung Kidul District, 2023.....</i>	128
7.1	Banyaknya Sarana Lembaga Keuangan Bank Menurut Kelurahan dan Jenis Bank di Kecamatan Bandung Kidul, 2023 <i>Number of Bank by Subdistrict and Type of Bank in Bandung Kidul District, 2023.....</i>	144
7.2	Jumlah Wajib Pajak PBB Menurut Kelurahan di Kecamatan Bandung Kidul, 2023 <i>Number of Taxpayers and Land Tac Revenue by Subdistrict in Bandung Kidul District, 2023.....</i>	145



## PENJELASAN UMUM/EXPLANATORY NOTES

Tanda-tanda, satuan-satuan, dan lain-lainnya yang digunakan dalam publikasi ini adalah sebagai berikut:

*Symbols, measurement units, and acronyms which are used in this publication, are as follows:*

### 1. TANDA-TANDA/SYMBOLS

Data tidak tersedia/ <i>Data not available</i> .....	: ...
Tidak ada atau nol / <i>Null or zero</i> .....	: -
Data dapat diabaikan/ <i>Data negligible</i> .....	: ~0
Tanda decimal/ <i>Decimal point</i> .....	: ,
Data tidak dapat ditampilkan/ <i>Not applicable</i> .....	: NA
Angka estimasi/ <i>Estimated figures</i> .....	: e
Angka diperbaiki/ <i>Revised figures</i> .....	: r
Angka sementara/ <i>Preliminary figures</i> .....	: *
Angka sangat sementara/ <i>Very preliminary figures</i> .....	: **
Angka sangat sangat sementara/ <i>Very very preliminary figures</i> .....	: ***

### 2. SATUAN/UNITS

barel/ <i>barrel</i> .....	: 158,99 liter/ <i>litres</i> = 1/6,2898 m <sup>3</sup>
hektare (ha)/ <i>hectare (ha)</i> .....	: 10.000 m <sup>2</sup>
kilometer (km)/ <i>kilometres (km)</i> .....	: 1.000 meter/ <i>meters (m)</i>
knot/ <i>knot</i> .....	: 1,8523 km/jam ( <i>km/hour</i> )
kuintal/ <i>quintal</i> .....	: 100 kg
KWh .....	: 1.000 Watt <i>hour</i>
MWh .....	: 1.000 KWh
liter (untuk beras)/ <i>litre (for rice)</i> .....	: 0,80 kg
MMSCF .....	: 1/35,3 m <sup>3</sup>
metrik ton (m.ton)/ <i>metric ton (m. ton)</i> .....	: 0,98421 long ton = 1.000 kg
ons/ <i>ounce</i> .....	: 28,31 gram/ <i>grams</i>
ton .....	: 1.000 kg

Satuan lain: buah, dus, butir, helai/lembar, kaleng, batang, pulsa, ton kilometer (ton-km), jam, menit, persen (%).

*Other units: unit, pack, pieces, sheet, tin, pulse, ton-kilometres(ton-km), hour, minute, percent (%).*

Perbedaan angka di belakang koma disebabkan oleh pembulatan angka.

*The difference in decimal numbers is caused by rounding.*



## DAFTAR SINGKATAN/LIST OF ABBREVIATION

SI	: Stasiun Iklim/ <i>Climate Station</i>
SMPK	: Stasiun Meterologi Pertanian Khusus/ <i>Special Agricultural Meteorological Station</i>
t.t	: Tempat tidur/ <i>Bed</i>
BCG	: Bacillus Calmette Guerin
DPT	: Difteri, Pertusis, Tetanus/ <i>Diphtheria, Tetanus, and Pertussis</i>
TT	: Tetanus Toxoid
IOT	: Industri Obat Tradisional/ <i>Traditional Medicine Industry</i>
IKOT	: Industri Kecil Obat Tradisional/ <i>Traditional Medicine Small Industry</i>
Alkes	: Alat kesehatan/ <i>Health Kits</i>
PKRT	: Perbekalan Kesehatan Rumah tangga/ <i>Household Health Logistics</i>
Kompl	: Komplemen/ <i>Complement</i>
IRTP	: Industri Pangan Produksi Rumah Tangga/ <i>Foods Home Industry</i>
PBF	: Pedagang Besar Farmasi/ <i>Pharmacy Whole-seller</i>
GFK	: Gudang Farmasi Kab/Kota/Regency/ <i>Municipality Pharmacy Warehouse</i>
RB	: Rumah Bersalin/ <i>Delivery House</i>
Pustu	: Puskesmas pembantu/ <i>Auxiliary Public Health Center</i>
BP	: Balai Pengobatan/ <i>Polyclinic</i>
TPS	: Tempat Pembuangan Sampah Sementara / <i>landfill</i>
Jamkesmas	: Jaminan kesehatan masyarakat miskin/ <i>Poor public health insurance</i>
PJKMU	: Program Jaminan Kesehatan Masyarakat Umum/ <i>General Public Health Insurance Program</i>
SIUP	: Surat Ijin Usaha Perdagangan/ <i>Trading Permission Letter</i>
TDP	: Tanda Daftar Perusahaan/ <i>Company Registration Identity</i>
API	: Angka Pengenal Importir/ <i>Importer's Identity Number</i>



**BAB**  
Chapter


**01**

## **Luas Wilayah Kecamatan** *Area of District*

# **BANDUNG KIDUL**

**6,08**

**km<sup>2</sup>**  
*square*  
**km**





## PENJELASAN TEKNIS

1. Topografi adalah keadaan muka bumi pada suatu kawasan atau daerah.
  - a. Puncak adalah bagian paling atas gunung/pegunungan.
  - b. Lereng adalah bagian dari gunung/pegunungan/bukit yang letaknya di antara puncak sampai lembah.
  - c. Lembah adalah daerah rendah diantara dua gunung/pegunungan atau daerah yang mempunyai kedudukan lebih rendah dibandingkan daerah sekitarnya. Lembah di daerah pegunungan lipatan sering disebut slinkin. Lembah di daerah pegunungan patahan disebut graben atau slenk. Sedangkan lembah di daerah yang bergunung-gunung disebut lembah antar pegunungan.
2. Dataran adalah bagian atau sisi bidang tanah yang tampak datar, rata, dan membentang

## TECHNICAL NOTES

1. *Topography is the state of the earth in a certain area or region.*
  - a. *Peak is the highest part of mount/mountain.*
  - b. *Slope is part of the mount/mountain/hill which lies between the peak to the valley.*
  - c. *Valley is a low area between two mounts/mountains or area that have a position lower than the surrounding areas. Valley in mountainous area is often called syncline. Valley in a mountainous area is called graben fault or slenk. While the valley in the mountainous area is called the valley between the mountains*
2. *Flat is a part or side of parcels of land that looked plane, flat, and stretches*





## ULASAN

Kecamatan Bandung Kidul terletak secara astronomis, Kecamatan Bandung Kidul terletak di antara 107,6380' I Bujur Timur dan 6,9609" Lintang Selatan.

Berdasarkan posisi geografisnya, Kecamatan Bandung Kidul memiliki batas-batas: Utara – Kecamatan Lengkong; Selatan – Kecamatan Bojong Soang, Kabupaten Bandung; Barat – Kecamatan Regol; Timur – Kecamatan Buah Batu

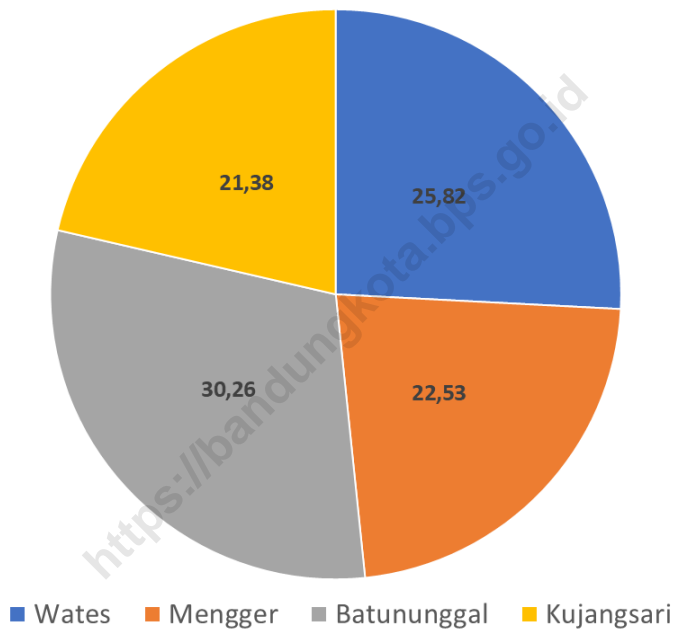
Kecamatan Bandung Kidul terletak pada ketinggian 670 Meter di atas permukaan laut (dpl). Luas wilayah Kecamatan Bandung Kidul adalah 6,08 km<sup>2</sup> yang terbagi menjadi 4 kelurahan. Kelurahan terluas adalah Kelurahan Batununggal dengan luas 1,84 km<sup>2</sup>. Sedangkan kelurahan dengan luas terkecil adalah Kelurahan Kujangsari yaitu dengan luas wilayah 1,3 km<sup>2</sup>.

## DESCRIPTION

Bandung Kidul District astronomically, It is located between 107 0 36 I east longitudes and 6 0 55' south latitudes.

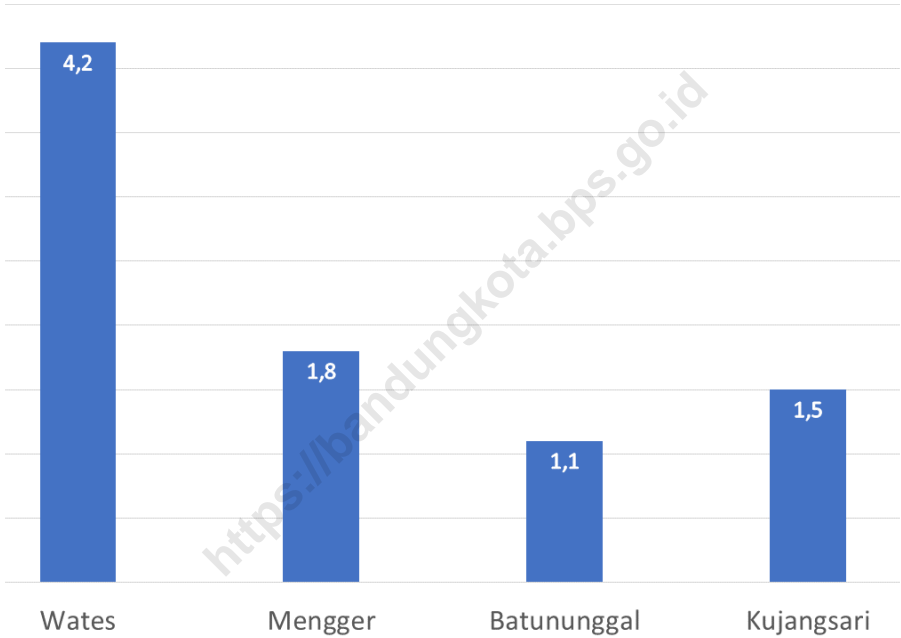
*In terms of geographic position, Bandung Kidul District has boundaries as follows: North – Lengkong Subdistrict South – Bojong Soang Subdistrict, Bandung Regency; West – Regol Subdistrict; East – Buahbatu Subdistrict.*

Bandung Kidul District is located at an altitude of 670 meters above sea level (asl). The total area of Bandung Kidul District is 6,08 km<sup>2</sup>. It is divided into 4 Districts. Batununggal District is the widest District with 1,8 km<sup>2</sup> area. Kujangsari is the District with the smallest area, that is, 1,3 km<sup>2</sup>.



Sumber/Source : Kantor Kecamatan Bandung Kidul/ *Bandung Kidul District Office*

**Gambar 1.1** Luas Daerah menurut Kelurahan (%), 2023  
**Figures** *Total Area by Subdistrict (%), 2023*



Sumber/Source: Kantor Kecamatan Bandung Kidul/ *Bandung Kidul District Office*

**Gambar** 1.2  
**Figures**

**Jarak ke Ibukota Kecamatan menurut Kelurahan di Kecamatan Bandung Kidul (km), 2023**  
***Distance to the District Capital by Subdistrict in Bandung Kidul District (km), 2023***

**Tabel 1.1**      **Luas Daerah menurut Kelurahan di Kecamatan Bandung Kidul, 2023**  
**Table**            **Total Area by Subdistrict in Bandung Kidul District, 2023**

Kelurahan Subdistrict	Luas Total Area (km <sup>2</sup> /sq.km)	Persentase terhadap Luas Kecamatan Percentage to District Area
(1)	(2)	(3)
Wates	1,57	25,82
Mengger	1,37	22,53
Batununggal	1,84	30,23
Kujangsari	1,30	21,38
<b>Kecamatan Bandung Kidul Bandung Kidul District</b>	<b>6,08</b>	<b>100</b>

Catatan/Note: ...  
 Sumber/Source: Kantor Kecamatan Bandung Kidul/ Bandung Kidul District Office

**Tabel 1.2**  
**Table**

**Tinggi Wilayah di Atas Permukaan Laut (DPL) menurut  
Kelurahan di Kecamatan Bandung Kidul, 2023**  
*Altitude Above Sea Level (DPL) by Subdistrict in Bandung  
Kidul District, 2023*

<b>Kelurahan Subdistrict</b>	<b>Tinggi Wilayah (mdpl) Altitude (m a.s.l)</b>
(1)	(2)
Wates	685
Mengger	688
Batununggal	700
Kujangsari	686
<b>Kecamatan Bandung Kidul Bandung Kidul District</b>	<b>670</b>

Catatan/Note: ...  
Sumber/Source: Kantor Kecamatan Bandung Kidul/ Bandung Kidul District Office

**Tabel 1.3**      **Jarak Antar Kelurahan, ke Kecamatan Bandung Kidul dan Ke Pemerintahan Kota Bandung (km), 2023**  
**Table**            **Distance between Subdistrict, To Bandung Kidul District and the City Government of Bandung (km), 2023**

Kelurahan Subdistrict	Wates	Mengger	Batununggal	Kujangsari	Jarak ke Ibukota Kecamatan Distance to District Capital	Jarak ke Ibukota Kabupaten/ Kota Distance to Municipal Capital
(1)					(2)	(3)
Wates	-	3,8	5,1	6,6	4,2	6,5
Mengger	3,8	-	1,3	2,4	1,8	8,2
Batununggal	5,1	1,3	-	2	1,1	6,9
Kujangsari	6,6	2,4	2	-	1,5	8,9
Kecamatan Bandung Kidul	4,2	1,8	1,1	1,5	-	6,1
Pemkot Bandung	6,5	8,2	6,9	8,9	6,1	-

Catatan/Note: ...  
 Sumber/Source: Kantor Kecamatan Bandung Kidul/ Bandung Kidul District Office

**Tabel 1.4**  
**Table**

**Jarak ke Ibukota Kecamatan dan Ibukota Kota menurut Kecamatan di Kecamatan Bandung Kidul (km), 2023**  
***Distance to the District Capital and Municipal Capital by District in Bandung Kidul District (km), 2023***

No	Ke Kecamatan : To District :	Dari Kecamatan Bandung Kidul (Km) From Bandung Kidul District (Km)
(1)	(2)	(3)
1	Bandung Kulon	9,2
2	Babakan Ciparay	7,3
3	Bojongloa Kaler	7,2
4	Bojongloa Kidul	5,7
5	Astanaanyar	6,8
6	Regol	4,6
7	Lengkong	5,2
8	Bandung Kidul	-
9	Buah Batu	4,9
10	Rancasari	7,8
11	Gedebage	11,8
12	Cibiru	14,7
13	Panyileukan	10,9
14	Ujung Berung	14,8
15	Cinambo	9,1
16	Arcamanik	14,4
17	Antapani	9,1
18	Mandalajati	10,6
19	Kiaracondong	7,8
20	Batununggal	6,2

Lanjutan Tabel/*Continued Table 1.4*

No	Ke Kecamatan : To District :	Dari Kecamatan Bandung Kidul (Km) From Bandung Kidul District (Km)
(1)	(2)	(3)
21	Sumur Bandung	6,7
22	Andir	10,2
23	Cicendo	12,8
24	Bandung Wetan	12,8
25	Cibeunying Kidul	9,8
26	Cibeunying Kaler	9,4
27	Coblong	9,5
28	Sukajadi	13
29	Sukasari	15,1
30	Cidadap	13,6
31	Pemkot Bandung	7,7

Catatan/Note: ...

Sumber/Source: Kantor Kecamatan Bandung Kidul/ *Bandung Kidul District Office*



**BAB**  
Chapter

**02**

**PEMERINTAHAN**  
GOVERNMENT

**Kecamatan**  
*District*

**BANDUNG KIDUL**

**Terdiri dari**  
*Consist of*

**4** Kelurahan  
*village*

**34** RW

**195** RT  
*neighborhood*





## **PENJELASAN TEKNIS**

1. Kecamatan adalah wilayah kerja camat sebagai perangkat Daerah Kabupaten dan Daerah Kota
2. Kecamatan di pimpin oleh seorang camat, yang diangkat dari kalangan pegawai negeri sipil oleh bupati/walikota setempat dan bertanggung jawab kepada bupati/walikota tersebut melalui sekretaris daerah kabupaten/kota.
3. Kecamatan sebagai Perangkat Daerah merupakan unsur pembantu kepala daerah dan DPRD dalam peyelenggaraan Urusan Pemerintahan yang menjadi kewenangan daerah, berdasarkan ketentuan Pasal 209 ayat 2 Undang-Undang Nomor 23 Tahun 2014 tentang Pemerintahan Daerah
4. Kecamatan Bandung Kidul terdiri dari 4 kelurahan yaitu: Kelurahan Wates, Kelurahan Mengger, Kelurahan Batununggal, Kelurahan Kujangsari

## **TECHNICAL NOTES**

1. *District is the working area of the sub-district head as an instrument of the Regency and City Regions.*
2. *District are led by a camat, who is appointed from among civil servants by the local regent/mayor and is responsible to the regent/mayor through the regional secretary of the district/city.*
3. *The district as a Regional Apparatus is an auxiliary element of the regional head and DPRD in the implementation of Government Affairs which fall under regional authority, based on the provisions of Article 209 paragraph 2 of Law Number 23 of 2014 concerning Regional Government.*
4. *Bandung Kidul District consists of 4 Subdistricts, namely: Wates Subdistrict, Mengger Subdistrict, Batununggal Subdistrict, Kujangsari Subdistrict*

**ULASAN**

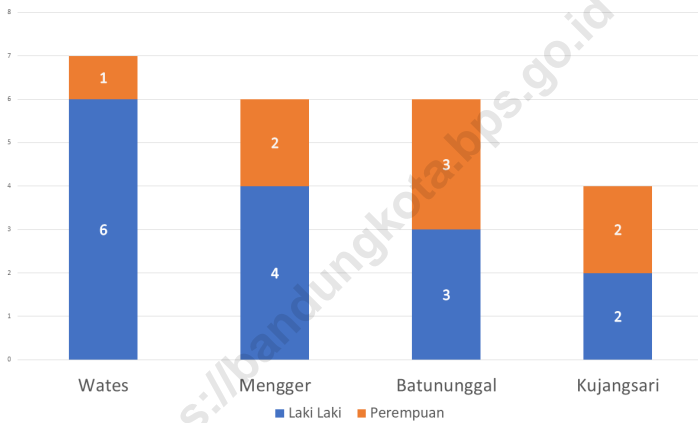
Kecamatan Bandung Kidul terdiri dari 4 kelurahan, dimana setiap kelurahan terdiri dari Rukun Warga (RW ) dan Rukun Tangga (RT). Tahun 2023 Kecamatan Bandung Kidul terdiri dari 34 RW dan 195 RT. Kelurahan Batununggal memiliki RW terbanyak yaitu 12 dengan RT sebanyak 71

Jumlah Pegawai negeri sipil di Pemerintah Daerah Kecamatan Bandung Kidul menurut Jenis kelamin yaitu 22 laki-laki dan 18 perempuan. Sedangkan untuk Jumlah Pegawai negeri sipil di Pemerintah Daerah Kecamatan 40 menurut Tingkat pendidikan didominasi oleh tingkat pendidikan Tingkat Sarjana/Doktor sebanyak 31 orang.

**DESCRIPTION**

*Bandung Kidul District consists of 4 Subdistricts, where each Subdistrict consists of Rukun Warga (RW) and Rukun Tangga (RT). In 2023, Bandung Kidul District consists of 34 RW and 195 RTs. Kelurahan Batununggal has the most RWs, namely 12 with as many RTs as 65*

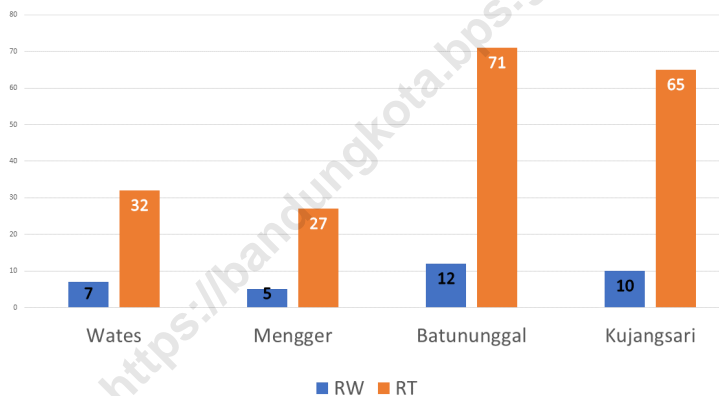
*The number of civil servants in the Bandung Kidul District Government according to gender is 22 male and 18 female. Meanwhile, the number of civil servants in the 40 District government according to education level is dominated by the University Graduates/ Ph.D education level as many as 31 people.*



Sumber/Source : Kantor Kecamatan Bandung Kidul / *Bandung Kidul District Office*

**Gambar** 2.1  
**Figures**

**Jumlah Pegawai Negeri Sipil Menurut Kelurahan dan Jenis Kelamin di Kecamatan Bandung Kidul, 2023**  
**Civil Servants Numbers by Subdistrict and Gender In Bandung Kidul District, 2023**



Sumber/Source : Kantor Kecamatan Bandung Kidul / *Bandung Kidul District Office*

**Gambar** 2.2  
**Figures**

**Jumlah RT dan RW Tiap Kelurahan di Kecamatan Bandung Kidul, 2023**  
**Total of RT and RW By Subdistrict in Bandung Kidul District, 2023**

## 2.1 WILAYAH ADMINISTRATIF ADMINISTRATIVE AREA

**Tabel** 2.1.1 **Jumlah Rukun Warga (RW) dan Rukun Tetangga (RT)**  
**Table** **menurut Kelurahan di Kecamatan Bandung Kidul, 2023**  
**Number of Rukun Warga and Rukun Tetangga by Subdistrict**  
**in Bandung Kidul District, 2023**

Kelurahan Subdistrict	Rukun Warga (RW)	Rukun Tetangga (RT)
(1)	(2)	(3)
Wates	7	32
Mengger	5	27
Batununggal	12	71
Kujangsari	10	65
<b>Kecamatan Bandung Kidul</b> <b>Bandung Kidul District</b>	<b>34</b>	<b>195</b>

Catatan/Note: ...

Sumber/Source: Kantor Kecamatan Bandung Kidul / *Bandung Kidul District Office*

**Tabel 2.1.2** Jumlah Rukun Warga (RW) dan Rukun Tetangga (RT) di Kecamatan Bandung Kidul, 2018-2023  
**Table** Number of Hamlet and Neighbourhood in Bandung Kidul District, 2018-2023

Tahun Year	Banyaknya RT dan RW Lots of Neighbourhood and Hamlet	
	RT Neighbourhood	RW Hamlet
(1)	(2)	(3)
2019	195	34
2020	195	34
2021	195	34
2022	195	34
2023	195	34

Catatan/Note: ...

Sumber/Source: Kantor Kecamatan Bandung Kidul / Bandung Kidul District Office



## 2.2 SUMBER DAYA MANUSIA HUMAN RESOURCES

**Tabel 2.2.1** Jumlah Pegawai Negeri Sipil menurut Pemerintah Daerah dan Jenis Kelamin di Kecamatan Bandung Kidul, 2023  
**Table** *Number of Civil Servants by Local Government and Sex in Bandung Kidul District, 2023*

Pemerintah Daerah <i>Local Government</i>	Laki-Laki <i>Male</i>	Perempuan <i>Female</i>	Jumlah <i>Total</i>
(1)	(2)	(3)	(4)
<b>Pemerintah Daerah Kecamatan Bandung Kidul</b> <i>Bandung Kidul District Government</i>	7	10	17
Pemerintah Daerah Kelurahan Wates <i>Wates Subdistrict Government</i>	6	1	7
Pemerintah Daerah Kelurahan Mengger <i>Mengger Subdistrict Government</i>	4	2	6
Pemerintah Daerah Kelurahan Batununggal <i>Batununggal Subdistrict Government</i>	3	3	6
Pemerintah Daerah Kelurahan Kujangsari <i>Kujangsari Subdistrict Government</i>	2	2	4

Catatan/Note: ...

Sumber/Source: Kantor Kecamatan Bandung Kidul / *Bandung Kidul District Office*

**Tabel 2.2.2** Jumlah Pegawai Negeri Sipil Pemerintah Daerah Kecamatan Bandung Kidul menurut Tingkat Pendidikan dan Jenis Kelamin, 2023  
**Number of Civil Servants of Bandung Kidul District Government by Educational Level and Sex, 2023**

Tingkat Pendidikan <i>Educational Level</i>	Laki-Laki <i>Male</i>	Perempuan <i>Female</i>	Jumlah <i>Total</i>
(1)	(2)	(3)	(4)
Sekolah Dasar (SD) <i>Primary School</i>	-	-	-
SMP/Sederajat <i>Junior High School</i>	-	-	-
SMA/Sederajat <i>Senior High School</i>	7	-	7
Diploma i, ii <i>Diploma i, ii</i>	-	-	-
Diploma III/Sarjana Muda <i>Diploma III/Bachelor</i>	1	1	2
Tingkat Sarjana/Doktor <i>Under Graduate/ Ph.D</i>	13	18	31
<b>Kecamatan Bandung Kidul <i>Bandung Kidul District</i></b>	<b>21</b>	<b>19</b>	<b>40</b>

Catatan/Note: ...

Sumber/Source: Kantor Kecamatan Bandung Kidul / *Bandung Kidul District Office*

**Tabel 2.2.3**  
**Table**

**Jumlah Pegawai Negeri Sipil menurut Golongan  
Kepangkatan dan Jenis Kelamin di Kecamatan Bandung  
Kidul, 2022**  
*Number of Civil Servants by Hierarchy and Sex in the District  
of Bandung Kidul, 2022*

Golongan Kepangkatan <i>Hierarchy</i>	Jenis Kelamin <i>Sex</i>		Jumlah <i>Total</i>
	Laki-laki <i>Male</i>	Perempuan <i>Female</i>	
(1)	(2)	(3)	(4)
I/A (Juru Muda/ <i>Junior Clerk</i> )	-	-	-
I/B (Juru Muda Tingkat I/ <i>First Class Junior Clerk</i> )	-	-	-
I/C (Juru/ <i>Clerk</i> )	-	-	-
I/D (Juru Tingkat I/ <i>First Class Clerk</i> )	-	-	-
<b>Golongan I/<i>Range I</i></b>	-	-	-
II/A (Pengatur Muda/ <i>Junior Supervisor</i> )	-	-	-
II/B (Pengatur Muda Tingkat I/ <i>First Class Junior Supervisor</i> )	-	-	-
II/C (Pengatur/ <i>Supervisor</i> )	-	-	-
III/D (Pengatur Tingkat I/ <i>First Class Supervisor</i> )	-	-	-
<b>Golongan II/<i>Range II</i></b>	-	-	-
III/A (Penata Muda/ <i>Junior Superintendent</i> )	7	2	9
III/B (Penata Muda Tingkat I/ <i>First Class Junior Superintendent</i> )	5	5	10
III/C (Penata/ <i>Superintendent</i> )	4	2	6
III/D (Penata Tingkat I/ <i>First Class Superintendent</i> )	9	2	11
<b>Golongan III/<i>Range III</i></b>	25	11	36

Lanjutan Tabel/*Continued Table 2.2.3*

<b>Golongan Kepangkatan Hierarchy</b>	<b>Jenis Kelamin Sex</b>		<b>Jumlah Total</b>
	<b>Laki-laki Male</b>	<b>Perempuan Female</b>	
(1)	(2)	(3)	(4)
IV/A (Pembina Muda/ <i>Junior Administrator</i> )	1	2	3
IV/B (Pembina Muda Tingkat I/ <i>First Class Junior Administrator</i> )	1	-	1
IV/C (Pembina/ <i>Administrator</i> )	-	-	-
IV/D (Pembina Tingkat I/ <i>First Class Administrator</i> )	-	-	-
<b>Golongan IV/Range IV</b>	2	2	4
<b>Jumlah/Total</b>	<b>27</b>	<b>13</b>	<b>40</b>

Catatan/Note: ...

Sumber/Source: Kantor Kecamatan Bandung Kidul/*Bandung Kidul District Office*

**BAB**  
Chapter

**03**

## PENDUDUK POPULATION

### Jumlah Penduduk Kecamatan *District Population*

## BANDUNG KIDUL

**62.453** jiwa  
people

Kelurahan  
**Kujangsari**  
adalah  
kelurahan  
yang memiliki  
penduduk  
terbanyak  
yaitu **22.783**  
jiwa

*Kelurahan  
Kujangsari is the  
one with the  
largest population,  
namely 22.783  
people*

<http://bandungkota.tg.go.id>





## PENJELASAN TEKNIS

1. Warga Negara Indonesia adalah orang-orang bangsa Indonesia asli dan orang-orang bangsa lain yang disahkan dengan undang-undang sebagai Warga Negara Indonesia. Orang Asing adalah orang bukan Warga Negara Indonesia.
2. Penduduk Indonesia adalah semua orang yang berdomisili di wilayah teritorial Indonesia, mencakup Warga Negara Indonesia (WNI) dan Warga Negara Asing (WNA) yang telah menetap selama satu tahun atau lebih atau berencana menetap di wilayah Indonesia selama minimal satu tahun. Pada sensus sebelumnya referensi waktu dalam konsep kependudukan adalah enam bulan. Perubahan ini didasari oleh UU No. 24 Tahun 2013 tentang Perubahan atas UU No. 23 Tahun 2006 tentang Administrasi Kependudukan pada Pasal 15
3. Data Kependudukan adalah data perseorangan dan/atau data agregat yang terstruktur sebagai hasil dari kegiatan Pendaftaran Penduduk dan Pencatatan Sipil.
4. Pendaftaran Penduduk adalah pencatatan biodata Penduduk, pencatatan atas pelaporan Peristiwa Kependudukan dan pendataan Penduduk rentan Administrasi Kependudukan serta penerbitan Dokumen

## TECHNICAL NOTES

1. *Indonesian Citizens are indigenous Indonesians and people of other nations authorized by law as Indonesian Citizens. Foreigners are people who are not Indonesian citizens.*
2. *Indonesian residents are all people domiciled in the territory of Indonesia, including Indonesian citizens (WNI) and foreign citizens (WNA) who have settled for one year or more or plan to settle in Indonesian territory for at least one year. In the previous census, the time reference in the concept of population was six months. This change is based on Law No. 24 of 2013 concerning Amendments to Law No. 23 of 2006 concerning Population Administration in Article 15.*
3. *Population data is individual data and/or structured aggregate data as a result of Population Registration and Civil Registration activities.*
4. *Population Registration is the recording of Residents' biodata, recording the reporting of Population Events and data collection of Population Administration vulnerable residents and the issuance of Population*

- Kependudukan berupa kartu identitas atau surat keterangan kependudukan.
5. Laju pertumbuhan penduduk per tahun adalah angka yang menunjukkan rata-rata tingkat penambahan penduduk per tahun dalam jangka waktu tertentu. Angka ini dinyatakan sebagai persentase dari penduduk dasar. Metode penghitungan laju pertumbuhan penduduk yang digunakan oleh BPS adalah metode geometrik.
  6. Kepadatan penduduk adalah perbandingan banyaknya jumlah penduduk dengan luas daerah berdasarkan satuan luas tertentu.
  7. Sex Ratio (Rasio Jenis Kelamin) adalah perbandingan jumlah penduduk laki-laki dengan jumlah penduduk perempuan, biasanya dinyatakan dalam banyaknya penduduk laki-laki per 100 penduduk perempuan
  8. Angka Ketergantungan adalah angka yang menunjukkan besarnya penduduk golongan umur produktif yang dapat menghasilkan barang dan jasa ekonomi bagi golongan umur muda dan umur tua (golongan umur tidak produktif)
  9. Migrasi (penduduk datang dan pindah) adalah perpindahan penduduk dengan tujuan untuk menetap dari suatu tempat ke tempat lain melewati batas administratif (migrasi internal)
- Documents in the form of identity cards or population certificates.*
5. *The annual population growth rate is a number that shows the average rate of population increase per year over a period of time. This figure is expressed as a percentage of the base population. The method of calculating the population growth rate used by BPS is the geometric method.*
  6. *Population density is the ratio of the number of people to the area based on a certain unit area.*
  7. *Sex Ratio is the ratio of the total male population to the total female population, usually expressed as the number of male residents per 100 female residents.*
  8. *Dependency Rate is a number that shows the size of the population of the productive age group that can produce economic goods and services for the young and old age groups (unproductive age groups).*
  9. *Migration (population coming and moving) is the movement of people with the aim of settling from one place to another across administrative boundaries (internal migration) or political/*



atau batas politik/negara (migrasi internasional)

10. Penduduk usia kerja adalah penduduk yang berumur tahun ke atas.
11. Bekerja adalah kegiatan ekonomi yang dilakukan dengan maksud memperoleh atau membantu memperoleh pendapatan atau keuntungan, paling sedikit 1 jam dalam seminggu terakhir. Kegiatan tersebut termasuk pula kegiatan pekerja tidak dibayar yang membantu dalam suatu usaha/kegiatan ekonomi.
12. Buruh/Karyawan/Pegawai adalah seseorang yang bekerja pada orang lain atau instansi/kantor/perusahaan secara tetap dengan menerima upah/gaji baik berupa uang maupun barang. Buruh yang tidak mempunyai majikan tetap tidak digolongkan sebagai buruh/karyawan/pegawai, tetapi sebagai pekerja bebas. Seseorang dianggap memiliki majikan tetap jika memiliki majikan yang sama dalam sebulan terakhir.

*country boundaries (international migration).*

10. *The working-age population is the population aged one year and above.*
11. *Work is an economic activity carried out with the intention of obtaining or helping to obtain income or profit, at least 1 hour in the last week. This activity also includes the activities of unpaid workers who assist in a business / economic activity.*
12. A laborer/employee is someone who works for another person or agency/office/company on a permanent basis by receiving a wage/salary in the form of money or goods. Workers who do not have a permanent employer are not classified as laborers/employees/employees, but as free workers. A person is considered to have a permanent employer if they have had the same employer in the past month.

**ULASAN**

Jumlah penduduk adalah salah satu indikator utama dalam analisis demografi. Jumlah penduduk Kecamatan Bandung Kidul terus mengalami peningkatan. Berdasarkan data dari Dinas Kependudukan dan Pencatatan Sipil Kota Bandung, per tahun 2023, jumlah penduduk Kecamatan Bandung Kidul mencapai sekitar 62.453 jiwa dengan Rasio jenis kelamin sebesar 98,86. Data ini memperlihatkan dari 100 orang penduduk perempuan, terdapat 98,86 orang penduduk laki-laki.

Kepadatan penduduk adalah salah satu indikator penting dalam demografi. Dengan luas wilayah sekitar 6,08 km<sup>2</sup>, Kecamatan Bandung Kidul memiliki kepadatan penduduk sebesar 10,27 ribu jiwa/km<sup>2</sup>. Hal ini menunjukkan tingkat kepadatan penduduk tinggi. Angka ketergantungan di Kecamatan Bandung Kidul sebesar 42,2. Angka Ketergantungan ini menunjukkan penduduk usia produktif menanggung 42,2 persen penduduk usia non produktif seperti anak-anak dan lansia.

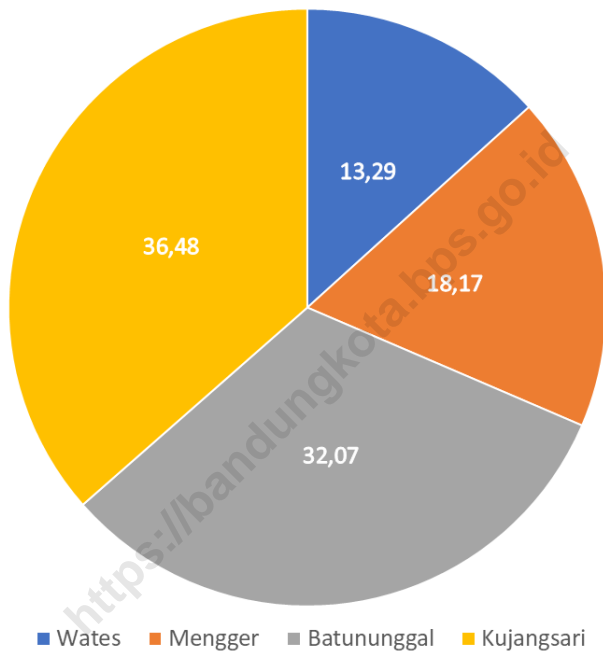
Kecamatan Bandung Kidul menunjukkan karakteristik demografi yang dinamis dengan populasi yang terus bertambah dan kepadatan yang tinggi. Rasio jenis kelamin yang seimbang, angka ketergantungan yang relatif seimbang, dan distribusi umur yang didominasi oleh penduduk usia produktif menunjukkan potensi ekonomi yang kuat.

**DESCRIPTION**

*Population is one of the main indicators in demographic analysis. The population of Bandung Keidul District continues to increase. Based on data from the Bandung City Population and Civil Registration Office, by 2023, the population of Bandung Kidul District will reach around 62.453 people with a sex ratio of 98,86. This data shows that out of 100 female residents, there are 98.86 male residents.*

*Population density is one of the important indicators in demography. With an area of approximately 167.31 km<sup>2</sup>, Bandung Kidul District has a population density of 10,27 people/km<sup>2</sup>. This indicates a high population density. The dependency rate in Bandung Kidul District is 42,2. This dependency rate shows that the productive-age population supports 42.2 percent of the non-productive-age population such as children and the elderly.*

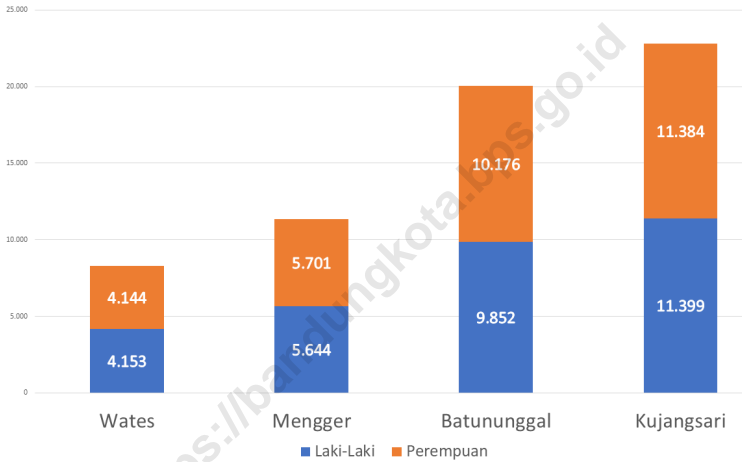
*Bandung Kidul District exhibits dynamic demographic characteristics with a growing population and high density. A balanced sex ratio, a relatively balanced dependency rate, and an age distribution dominated by people of productive age indicate strong economic potential.*



Sumber/Source : Dinas Kependudukan dan Pencatatan Sipil Kota Bandung. Data Konsolidasi Bersih Kementerian Dalam Negeri Semester II Tahun 2023, diolah

**Gambar** 3.1  
**Figures**

**Distribusi Persentase Jumlah Penduduk Kecamatan Bandung Kidul, 2022**  
**Percentage Distribution of the Total Population of Bandung Kidul District, 2023**



Sumber/Source : Dinas Pendudukan dan Pencatatan Sipil Kota Bandung. Data Konsolidasi Bersih Kementerian Dalam Negeri Semester II Tahun 2023, diolah

**Gambar 3.2**  
**Figures**

**Jumlah Penduduk menurut Jenis Kelamin dan Kelurahan di Kecamatan Bandung Kidul, 2023**  
**Total Population by Sex and Subdistrict In Bandung Kidul District, 2023**

**Tabel 3.1**  
**Table**

**Penduduk, Distribusi Persentase Penduduk, Kepadatan Penduduk, Rasio Jenis Kelamin Penduduk menurut Kelurahan di Kecamatan Bandung Kidul, 2023**  
*Population, Percentage Distribution of Population, Population Density, and Population Sex Ratio by Subdistrict in Bandung Kidul District, 2023*

Kelurahan Subdistrict	Penduduk/Population		
	Laki-Laki/Male	Perempuan/Female	Jumlah/Total
(1)	(2)	(3)	(4)
Wates	4.153	4.144	8.297
Mengger	5.644	5.701	11.345
Batununggal	9.852	10.176	20.028
Kujangsari	11.399	11.384	22.783
<b>Kecamatan Bandung Kidul</b> <i>Bandung Kidul District</i>	<b>31.048</b>	<b>31.405</b>	<b>62.453</b>

Lanjutan Tabel/*Continued Table 3.1*

Kelurahan Subdistrict	Persentase Penduduk Percentage of Total Population	Kepadatan Penduduk (jiwa/ km <sup>2</sup> ) Population Density (people/km <sup>2</sup> )	Rasio Jenis Kelamin Penduduk Population Sex Ratio
(1)	(5)	(6)	(7)
Wates	13,29	5.285	100,22
Mengger	18,17	8.281	99,00
Batununggal	32,07	10.885	96,82
Kujangsari	36,48	17.525	100,13
<b>Kecamatan Bandung Kidul Bandung Kidul District</b>	<b>100</b>	<b>10.272</b>	<b>98,86</b>

Catatan/Note: ...

Sumber/Source: Dinas Kependudukan dan Pencatatan Sipil Kota Bandung. Data Konsolidasi Bersih Kementerian Dalam Negeri Semester II Tahun 2023, diolah

**Tabel 3.2**  
**Table**

**Jumlah Penduduk menurut Tingkat Pendidikan di  
Kecamatan Bandung Kidul, 2023**  
*Population by Level of Education in Bandung Kidul District,  
2023*

Tingkat Pendidikan <i>Education Level</i>	Jenis Kelamin/Sex		
	Laki-Laki <i>Male</i>	Perempuan <i>Female</i>	Jumlah <i>Total</i>
(1)	(2)	(3)	(4)
Tidak/Belum Sekolah <i>No Schooling</i>	5.392	5.205	10.597
Belum Tamat SD <i>Not Yet Completed Primary School</i>	2.550	2.329	4.879
Tamat SD <i>Primary School</i>	2.516	3.525	6.041
SLTP <i>Junior High School</i>	3.451	3.872	7.323
SLTA <i>Senior High School</i>	11.229	10.652	21.881
D-I / D-II	192	292	484
D-III	927	1.197	2.124
D-IV / S-1 <i>Bachelor</i>	4.132	3.952	8.084
S2 <i>Master</i>	586	352	938
S3 <i>Doctoral</i>	73	29	102
<b>Kecamatan Bandung Kidul <i>Bandung Kidul District</i></b>	<b>31.048</b>	<b>31.405</b>	<b>62.453</b>

Catatan/Note: ...

Sumber/Source: Dinas Kependudukan dan Pencatatan Sipil Kota Bandung. Data Konsolidasi Bersih Kementerian Dalam Negeri Semester II Tahun 2023, diolah

**Tabel 3.3** Jumlah Penduduk menurut Kelompok Umur dan Jenis Kelamin di Kecamatan Bandung Kidul, 2023  
**Table** Population by Age Group and Gender in Bandung Kidul District, 2023

Kelompok Umur Age Groups	Jenis Kelamin/Sex		
	Laki-Laki Male	Perempuan Female	Jumlah Total
(1)	(2)	(3)	(4)
0-4	2.172	2.163	4.335
5-9	2.548	2.423	4.971
10-14	2.626	2.451	5.077
15-19	2.402	2.332	4.734
20-24	2.631	2.575	5.206
25-29	2.568	2.506	5.074
30-34	2.327	2.290	4.617
35-39	2.056	2.209	4.265
40-44	2.472	2.542	5.014
45-49	2.353	2.373	4.726
50-54	2.093	2.174	4.267
55-59	1.679	1.763	3.442
60-64	1.242	1.331	2.573
65-69	882	932	1.814
70-74	520	637	1.157
75+	477	704	1.181
Dependency Ratio	...	...	42,20
<b>Jumlah Total</b>	<b>31.048</b>	<b>31.405</b>	<b>62.453</b>

Catatan/Note: ...

Sumber/Source: Dinas Kependudukan dan Pencatatan Sipil Kota Bandung. Data Konsolidasi Bersih Kementerian Dalam Negeri Semester II Tahun 2023, diolah



**Tabel** 3.3.1  
**Table**

**Jumlah Penduduk menurut Kelompok Umur dan Jenis Kelamin di Kelurahan Wates, 2023**  
*Population by Age Group and Gender in Subdistrict Wates, 2023*

Kelompok Umur <i>Age Groups</i>	Jenis Kelamin/Sex		
	Laki-Laki <i>Male</i>	Perempuan <i>Female</i>	Jumlah <i>Total</i>
(1)	(2)	(3)	(4)
0-4	291	305	596
5-9	363	352	715
10-14	373	349	722
15-19	319	313	632
20-24	339	322	661
25-29	338	320	658
30-34	288	285	573
35-39	292	289	581
40-44	359	364	723
45-49	333	346	679
50-54	283	282	565
55-59	212	225	437
60-64	153	151	304
65-69	110	120	230
70-74	60	49	109
75+	40	72	112
Dependency Ratio	...	...	42,73
<b>Jumlah <i>Total</i></b>	<b>4.153</b>	<b>4.144</b>	<b>8.297</b>

Catatan/Note: ...

Sumber/Source: Dinas Kependudukan dan Pencatatan Sipil Kota Bandung. Data Konsolidasi Bersih Kementerian Dalam Negeri Semester II Tahun 2023, diolah

**Tabel 3.3.2** Jumlah Penduduk menurut Kelompok Umur dan Jenis Kelamin di Kelurahan Mengger, 2023  
**Table** *Population by Age Group and Gender in Subdistrict Mengger, 2023*

Kelompok Umur <i>Age Groups</i>	Jenis Kelamin/Sex		
	Laki-Laki <i>Male</i>	Perempuan <i>Female</i>	Jumlah <i>Total</i>
(1)	(2)	(3)	(4)
0-4	397	357	754
5-9	432	407	839
10-14	468	429	897
15-19	440	480	920
20-24	489	473	962
25-29	486	461	947
30-34	426	449	875
35-39	392	411	803
40-44	435	463	898
45-49	434	438	872
50-54	355	390	745
55-59	327	328	655
60-64	234	239	473
65-69	169	163	332
70-74	81	85	166
75+	79	128	207
Dependency Ratio	...	...	39,20
<b>Jumlah Total</b>	<b>5.644</b>	<b>5.701</b>	<b>11.345</b>

Catatan/Note: ...

Sumber/Source: Dinas Kependudukan dan Pencatatan Sipil Kota Bandung. Data Konsolidasi Bersih Kementerian Dalam Negeri Semester II Tahun 2023, diolah

**Tabel** 3.3.3  
**Table**

**Jumlah Penduduk menurut Kelompok Umur dan Jenis Kelamin di Kelurahan Batununggal, 2023**  
**Population by Age Group and Gender in Subdistrict Batununggal, 2023**

Kelompok Umur <i>Age Groups</i>	Jenis Kelamin/Sex		
	Laki-Laki <i>Male</i>	Perempuan <i>Female</i>	Jumlah <i>Total</i>
(1)	(2)	(3)	(4)
0-4	685	684	1.369
5-9	784	769	1.553
10-14	799	771	1.570
15-19	788	706	1.494
20-24	807	810	1.617
25-29	775	834	1.609
30-34	755	688	1.443
35-39	617	711	1.328
40-44	794	810	1.604
45-49	752	737	1.489
50-54	660	697	1.357
55-59	511	595	1.106
60-64	437	448	885
65-69	277	331	608
70-74	186	276	462
75+	225	309	534
Dependency Ratio	...	...	43,76
<b>Jumlah <i>Total</i></b>	<b>9.852</b>	<b>10.176</b>	<b>20.028</b>

Catatan/Note: ...

Sumber/Source: Dinas Kependudukan dan Pencatatan Sipil Kota Bandung. Data Konsolidasi Bersih Kementerian Dalam Negeri Semester II Tahun 2023, diolah

**Tabel 3.3.4** Jumlah Penduduk menurut Kelompok Umur dan Jenis Kelamin di Kelurahan Kujangsari, 2023  
**Table** *Population by Age Group and Gender in Subdistrict Kujangsari, 2023*

Kelompok Umur <i>Age Groups</i>	Jenis Kelamin/Sex		
	Laki-Laki <i>Male</i>	Perempuan <i>Female</i>	Jumlah <i>Total</i>
(1)	(2)	(3)	(4)
0-4	799	817	1.616
5-9	969	895	1.864
10-14	986	902	1.888
15-19	855	833	1.688
20-24	996	970	1.966
25-29	969	891	1.860
30-34	858	868	1.726
35-39	755	798	1.553
40-44	884	905	1.789
45-49	834	852	1.686
50-54	795	805	1.600
55-59	629	615	1.244
60-64	418	493	911
65-69	326	318	644
70-74	193	227	420
75+	133	195	328
Dependency Ratio	...	...	42,19
<b>Jumlah Total</b>	<b>11.399</b>	<b>11.384</b>	<b>22.783</b>

Catatan/Note: ...

Sumber/Source: KDinas Kependudukan dan Pencatatan Sipil Kota Bandung. Data Konsolidasi Bersih Kementerian Dalam Negeri Semester II Tahun 2023, diolah

**Tabel 3.4**  
**Table**

**Jumlah Penduduk menurut Usia Sekolah dan Jenis Kelamin di Kecamatan Bandung Kidul, 2023**  
**Population by School Age Group and Gender in Bandung Kidul District, 2023**

Kelompok Umur <i>Age Groups</i>	Jenis Kelamin/Sex		
	Laki-Laki <i>Male</i>	Perempuan <i>Female</i>	Jumlah <i>Total</i>
(1)	(2)	(3)	(4)
0-3	1.619	1.666	3.285
4-6	1.565	1.407	2.972
7-12	3.122	3.029	6.151
13-15	1.585	1.412	2.997
16-18	1.309	1.323	2.632
19-24	3.179	3.107	6.286
<b>Jumlah Total</b>	<b>12.379</b>	<b>11.944</b>	<b>24.323</b>

Catatan/Note: ...

Sumber/Source: Dinas Kependudukan dan Pencatatan Sipil Kota Bandung. Data Konsolidasi Bersih Kementerian Dalam Negeri Semester II Tahun 2023, diolah

**Tabel 3.4.1** Jumlah Penduduk menurut Usia Sekolah dan Jenis Kelamin di Kelurahan Wates, 2023  
**Table** *Population by School Age Group and Gender in Subdistrict Wates, 2023*

Kelompok Umur <i>Age Groups</i>	Jenis Kelamin/Sex		
	Laki-Laki <i>Male</i>	Perempuan <i>Female</i>	Jumlah <i>Total</i>
(1)	(2)	(3)	(4)
0-3	224	232	456
4-6	200	200	400
7-12	451	439	890
13-15	215	199	414
16-18	174	174	348
19-24	421	397	818
<b>Jumlah Total</b>	<b>1.685</b>	<b>1.641</b>	<b>3.326</b>

Catatan/Note: ...

Sumber/Source: Dinas Kependudukan dan Pencatatan Sipil Kota Bandung. Data Konsolidasi Bersih Kementerian Dalam Negeri Semester II Tahun 2023, diolah

**Tabel** 3.4.2  
**Table**

**Jumlah Penduduk menurut Usia Sekolah dan Jenis Kelamin di Kelurahan Mengger, 2023**  
*Population by School Age Group and Gender in Subdistrict Mengger, 2023*

Kelompok Umur <i>Age Groups</i>	Jenis Kelamin/ <i>Sex</i>		
	Laki-Laki <i>Male</i>	Perempuan <i>Female</i>	Jumlah <i>Total</i>
(1)	(2)	(3)	(4)
0-3	295	273	568
4-6	291	233	524
7-12	553	517	1.070
13-15	267	269	536
16-18	229	272	501
19-24	591	582	1173
<b>Jumlah <i>Total</i></b>	<b>2.226</b>	<b>2.146</b>	<b>4.372</b>

Catatan/*Note*: ...

Sumber/*Source*: Dinas Kependudukan dan Pencatatan Sipil Kota Bandung. Data Konsolidasi Bersih Kementerian Dalam Negeri Semester II Tahun 2023, diolah

**Tabel 3.4.3** Jumlah Penduduk menurut Usia Sekolah dan Jenis Kelamin di Kelurahan Batununggal, 2023  
**Table** *Population by School Age Group and Gender in Subdistrict Batununggal, 2023*

Kelompok Umur <i>Age Groups</i>	Jenis Kelamin/Sex		
	Laki-Laki <i>Male</i>	Perempuan <i>Female</i>	Jumlah <i>Total</i>
(1)	(2)	(3)	(4)
0-3	506	526	1.032
4-6	487	465	952
7-12	949	947	1.896
13-15	512	430	942
16-18	426	397	823
19-24	983	975	1958
<b>Jumlah Total</b>	<b>3.863</b>	<b>3.740</b>	<b>7.603</b>

Catatan/Note: ...

Sumber/Source: Dinas Kependudukan dan Pencatatan Sipil Kota Bandung. Data Konsolidasi Bersih Kementerian Dalam Negeri Semester II Tahun 2023, diolah



**Tabel** 3.4.4  
**Table**

**Jumlah Penduduk menurut Usia Sekolah dan Jenis Kelamin di Kelurahan Kujangsari, 2023**  
**Population by School Age Group and Gender in Subdistrict Kujangsari, 2023**

Kelompok Umur <i>Age Groups</i>	Jenis Kelamin/Sex		
	Laki-Laki <i>Male</i>	Perempuan <i>Female</i>	Jumlah <i>Total</i>
(1)	(2)	(3)	(4)
0-3	594	635	1.229
4-6	587	509	1.096
7-12	1.169	1.126	2.295
13-15	591	514	1.105
16-18	480	480	960
19-24	1.184	1.153	2.337
<b>Jumlah Total</b>	<b>4.605</b>	<b>4.417</b>	<b>9.022</b>

Catatan/Note: ...

Sumber/Source: Dinas Kependudukan dan Pencatatan Sipil Kota Bandung. Data Konsolidasi Bersih Kementerian Dalam Negeri Semester II Tahun 2023, diolah

**Tabel**  
**Table** 3.5

**Rasio Ketergantungan menurut Kelurahan di Kecamatan Bandung Kidul, 2023**  
*Dependency Ratio by Subdistrict in Bandung Kidul District, 2023*

<b>Kelurahan Subdistrict</b>	<b>Rasio Ketergantungan Dependency Ratio</b>
(1)	(2)
Wates	42,73
Mengger	39,20
Batununggal	42,19
Kujangsari	42,19
<b>Kecamatan Bandung Kidul Bandung Kidul District</b>	<b>42,20</b>

Catatan/Note: ...

Sumber/Source: Dinas Kependudukan dan Pencatatan Sipil Kota Bandung. Data Konsolidasi Bersih Kementerian Dalam Negeri Semester II Tahun 2023, diolah

**Tabel 3.6**  
**Table**

**Jumlah Penduduk menurut Status Perkawinan di  
Kecamatan Bandung Kidul, 2023**  
*Population by Marital Status in Bandung Kidul District,  
2023*

Kelurahan Subdistrict	Status Perkawinan / Marital Status			
	Belum Kawin Not Married	Kawin Married	Cerai Hidup Divorce	Cerai Mati Death Divorce
(1)	(2)	(3)	(4)	(5)
Wates	3.808	4.005	190	294
Mengger	5.203	5.545	224	373
Batununggal	9.030	9.665	514	819
Kujangsari	10.397	10.981	542	863
<b>Kecamatan Bandung Kidul Bandung Kidul District</b>	<b>28.438</b>	<b>30.196</b>	<b>1.470</b>	<b>2.349</b>

Catatan/Note: ...

Sumber/Source: Dinas Kependudukan dan Pencatatan Sipil Kota Bandung. Data Konsolidasi Bersih Kementerian Dalam Negeri Semester II Tahun 2023, diolah

**Tabel** 3.7  
**Table**

**Jumlah Kelahiran dan Kematian menurut Jenis Kelamin dan Kelurahan di Kecamatan Bandung Kidul, 2023**  
**Number of Births and Deaths by Gender and Subdistrict in Bandung Kidul District, 2023**

Kelurahan Subdistrict	Kelahiran/Birth			Kematian/Death		
	Laki-Laki Male	Perempuan Female	Jumlah Total	Laki-Laki Male	Perempuan Female	Jumlah Total
(1)	(2)	(3)	(4)	(5)	(6)	(7)
Wates	107	116	223	66	55	121
Mengger	35	22	57	17	19	36
Batununggal	62	55	117	26	34	60
Kujangsari	109	146	255	75	56	131
<b>Kecamatan Bandung Kidul Bandung Kidul District</b>	<b>206</b>	<b>339</b>	<b>652</b>	<b>184</b>	<b>164</b>	<b>348</b>

Catatan/Note: ...

Sumber/Source: Kantor Kecamatan Bandung Kidul/Bandung Kidul District Office

**Tabel 3.8**  
**Table**

**Jumlah Penduduk Datang dan Pindah menurut Jenis Kelamin dan Kelurahan di Kecamatan Bandung Kidul, 2023**

***Population Coming In and Moving Out by Gender and Subdistrict in Bandung Kidul District, 2023***

Kelurahan Subdistrict	Datang /Coming In			Pindah /Moving Out		
	Laki-Laki Male	Perempuan Female	Jumlah Total	Laki-Laki Male	Perempuan Female	Jumlah Total
(1)	(2)	(3)	(4)	(5)	(6)	(7)
Wates	70	138	208	89	175	264
Mengger	111	98	209	105	86	191
Batununggal	240	130	370	65	35	100
Kujangsari	100	116	216	126	100	226
<b>Kecamatan Bandung Kidul Bandung Kidul District</b>	<b>521</b>	<b>482</b>	<b>1.003</b>	<b>385</b>	<b>396</b>	<b>781</b>

Catatan/Note: ...

Sumber/Source: Kantor Kecamatan Bandung Kidul/Bandung Kidul District Office

**Tabel** 3.9  
**Table**

**Jumlah Penduduk menurut Jenis Mata Pencaharian dan Kelurahan di Kecamatan Bandung Kidul, 2023**  
*Population by Livelihood and Subdistrict in Bandung Kidul District, 2023*

Kelurahan Subdistrict	Jenis Mata Pencaharian/Type of Livelihood		
	Aparatur Sipil Negara Civil Servant	TNI/POLRI Army/Police	Pegawai Swasta Private Employees
(1)	(2)	(3)	(4)
Wates	53	14	1.648
Mengger	116	50	1.944
Batununggal	335	66	3.394
Kujangsari	420	67	3.770
<b>Kecamatan Bandung Kidul Bandung Kidul District</b>	<b>924</b>	<b>197</b>	<b>10.756</b>

Lanjutan Tabel/*Continued Table 3.9*

Kelurahan <i>Subdistrict</i>	Jenis Mata Pencaharian/ <i>Type of Livelihood</i>		
	Karyawan BUMN/BUMD <i>BUMN/BUMD Employees</i>	Wiraswasta <i>Entrepreneur</i>	Pelajar/Mahasiswa <i>Student</i>
(1)	(5)	(6)	(7)
Wates	42	582	1.756
Mengger	81	894	2.767
Batununggal	224	1.427	4.604
Kujangsari	254	1.471	5.107
<b>Kecamatan Bandung Kidul Bandung Kidul District</b>	<b>601</b>	<b>43.74</b>	<b>14.234</b>

Lanjutan Tabel/*Continued Table 3.9*

Kelurahan <i>Subdistrict</i>	Jenis Mata Pencaharian/ <i>Type of Livelihood</i>			
	Tenaga Medis <i>Medical Worker</i>	Pensiunan <i>Retired</i>	Pengajar <i>Teacher</i>	Lainnya* <i>Others</i>
(1)	(8)	(9)	(10)	(11)
Wates	17	51	56	4.078
Mengger	66	77	81	5.269
Batununggal	106	339	153	9.380
Kujangsari	93	336	195	11.070
<b>Kecamatan Bandung Kidul Bandung Kidul District</b>	<b>282</b>	<b>803</b>	<b>485</b>	<b>29.797</b>

Catatan/*Note*: \* lainnya termasuk Belum/Tidak bekerja, pertanian dan Peternakan, nelayan, agama dan kepercayaan, dan pekerjaan lainnya/ *\* others include Not yet/Not working, agriculture and animal husbandry, fishermen, religion and belief, and other jobs*

Sumber/*Source*: Kantor Kecamatan Bandung Kidul/*Bandung Kidul District Office*



**BAB**  
Chapter

**04**

**SOSIAL DAN  
KESEJAHTERAAN  
RAKYAT**  
SOCIAL AND WELFARE

**Sarana Peribadatan di Kecamatan**  
*Religious Facilities in District*

**BANDUNG KIDUL**

Mushala

4



Masjid

68



Gereja  
Protestan

0

Pura

0



Gereja  
Katholik

0



Klenteng

0



Vihara

0



Kapel

0





## PENJELASAN TEKNIS

1. Fasilitas pendidikan merupakan sarana dan prasarana yang dapat menunjang proses pembelajaran sehingga menjadi lebih efektif dan efisien
2. Sekolah merupakan bangunan atau lembaga untuk belajar dan mengajar serta tempat menerima dan memberi pelajaran
3. Guru adalah pendidik profesional yang berperan utamanya mendidik, mengajar, membimbing, mengarahkan, melatih, menilai, dan mengevaluasi peserta didik pada pendidikan formal.
4. Jenjang Pendidikan formal terdiri atas pendidikan dasar, Pendidikan menengah, dan pendidikan tinggi. Jenis pendidikan yang diajarkan mencakup pendidikan umum, kejuruan, akademik, profesi, vokasi, keagamaan dan khusus.
  - a. Pendidikan Dasar berbentuk Sekolah Dasar (SD) dan Madrasah Ibtidaiyah (MI) atau bentuk lain yang sederajat
  - b. Pendidikan Menengah berbentuk Sekolah Menengah Pertama (SMP) dan Madrasah Tsanawiyah (MTs) atau bentuk lain yang sederajat serta Sekolah Menengah Atas (SMA), Madrasah Aliyah (MA), Sekolah Menengah Kejuruan (SMK), dan Madrasah Aliyah Kejuruan (MAK), atau

## TECHNICAL NOTES

1. *Educational facilities are facilities and infrastructure that can support the learning process so that it becomes more effective and efficient.*
2. *School is a building or institution for learning and teaching as well as a place to receive and give lessons.*
3. *Teachers are professional educators whose main role is to educate, teach, guide, direct, train, assess, and evaluate students in formal education.*
4. *The levels of formal education consist of basic education, secondary education and higher education. The types of education taught include general, vocational, academic, professional, vocational, religious and special education.*
  - a. *Primary education is in the form of primary schools (SD) and madrasah ibtidaiyah (MI) or other equivalent forms.*
  - b. *Secondary Education is in the form of Junior High Schools (SMP) and Madrasah Tsanawiyah (MTs) or other equivalent forms as well as Senior High Schools (SMA), Madrasah Aliyah (MA), Vocational High Schools (SMK), and Madrasah Aliyah Kejuruan (MAK), or other equivalent forms.*

bentuk lain yang sederajat.

c. Pendidikan Tinggi merupakan jenjang pendidikan setelah pendidikan menengah yang mencakup program Pendidikan diploma, sarjana, magister, profesi, spesialis, dan doktor yang diselenggarakan oleh perguruan tinggi. Perguruan tinggi dapat berbentuk universitas, akademi, politeknik, sekolah tinggi, atau institut.

5. Dalam Kamus Besar Bahasa Indonesia murid adalah orang/ anak yang sedang berguru, belajar, bersekolah.
6. Imunisasi adalah suatu upaya untuk menimbulkan/ meningkatkan kekebalan seseorang secara aktif terhadap suatu penyakit sehingga bila suatu saat terpajan dengan penyakit tersebut tidak akan sakit atau hanya mengalami sakit ringan
7. Kontrasepsi adalah cara atau alat yang digunakan dengan tujuan untuk mencegah terjadinya kehamilan. Penggunaan alat kontrasepsi akan mencegah sel telur dan sel sperma bertemu, menghentikan produksi sel telur, menghentikan penggabungan sel sperma dan sel telur yang telah dibuahi yang menempel pada lapisan rahim.
8. Menurut Undang-Undang Nomor 8 tahun 2016, Penyandang

*c. Higher Education is the level of education after secondary education which includes diploma, bachelor, master, profession, specialist, and doctoral education programs organized by higher education institutions. Higher education can take the form of universities, academies, polytechnics, high schools, or institutes.*

5. *In the Big Indonesian Dictionary, a student is a person/child who is studying, studying, going to school.*
6. *Immunization is an effort to actively cause/increase a person's immunity to a disease so that if one day exposed to the disease will not get sick or only experience mild pain.*
7. *Contraceptives are methods or devices used with the aim of preventing pregnancy. The use of contraceptives will prevent eggs and sperm cells from meeting, stop the production of eggs, stop the merger of sperm cells and fertilized eggs attached to the lining of the uterus*
8. *According to Law No. 8 of 2016, Persons with Disabilities*

Disabilitas adalah setiap orang yang mengalami keterbatasan fisik, intelektual, mental, dan/atau sensorik dalam jangka waktu lama yang dalam berinteraksi dengan lingkungan dapat mengalami hambatan dan kesulitan untuk berpartisipasi secara penuh dan efektif dengan warga Negara lainnya berdasarkan kesamaan hak.

9. Undang-undang Nomor 24 Tahun 2007 Tentang Penanggulangan Bencana, Bencana adalah peristiwa atau rangkaian peristiwa yang mengancam dan mengganggu kehidupan dan penghidupan masyarakat yang disebabkan, baik oleh faktor alam dan/atau faktor nonalam maupun faktor manusia sehingga mengakibatkan timbulnya korban jiwa manusia, kerusakan lingkungan, kerugian harta benda, dan dampak psikologis.
10. Bencana alam adalah bencana yang diakibatkan oleh peristiwa atau serangkaian peristiwa yang disebabkan oleh alam antara lain berupa gempa bumi, tsunami, gunung meletus, banjir, kekeringan, angin topan, dan tanah longsor.

*are persons who experience physical, intellectual, mental, and/or sensory limitations for a long period of time who in interacting with the environment may experience obstacles and difficulties to participate fully and effectively with other citizens based on equal rights.*

9. *Law No. 24/2007 on Disaster Management, Disaster is an event or series of events that threaten and disrupt people's lives and livelihoods caused by natural and/or non-natural factors and human factors resulting in human casualties, environmental damage, property losses, and psychological impacts.*
10. *Natural disasters are disasters caused by an event or series of events caused by nature, including earthquakes, tsunamis, volcanic eruptions, floods, droughts, hurricanes and landslides.*

**ULASAN**

Kecamatan Bandung Kidul tahun ajaran 2023/2024 memiliki 20 sekolah, baik negeri maupun swasta, yang menawarkan pendidikan mulai dari tingkat TK hingga SMA/SMK. Tingkatan sekolah yang belum tersedia adalah Taman Kanak Kanak (TK), Madrasah Tsanawiyah (MTs), Sekolah Menengah Kejuruan (SMK) dan Madrasah Aliyah (MA)

Jumlah guru di kecamatan Bandung Kidul sebanyak 294 Orang dan murid sebanyak 5.284 Anak. baik yang bersekolah di swasta maupun di negeri, mulai tingkat pendidikan TK hingga SMA/SMK

Kecamatan Kidul memiliki berbagai fasilitas kesehatan, yang terdiri dari 1 rumah sakit, 1 Rumah sakit bersalin, 1 puskesmas, 1 Puskesmas Tanpa Rawat Inap 3 klinik, dan 11 apotek. Jumlah tenaga medis seperti dokter, perawat, dan tenaga kesehatan lainnya cukup memadai, meskipun distribusi bisa tidak merata. Tahun 2023 tercatat ada 190 orang penyandang disabilitas di Kecamatan Bandung Kidul

Di Kecamatan Bandung Kidul terdapat juga sarana peribadatan yaitu 68 Mesjid dengan jumlah penduduk beragama muslim sebanyak 57.195 orang. Pada tahun 2024 sebanyak 52 orang jamaah haji yang berangkat ke tanah suci.

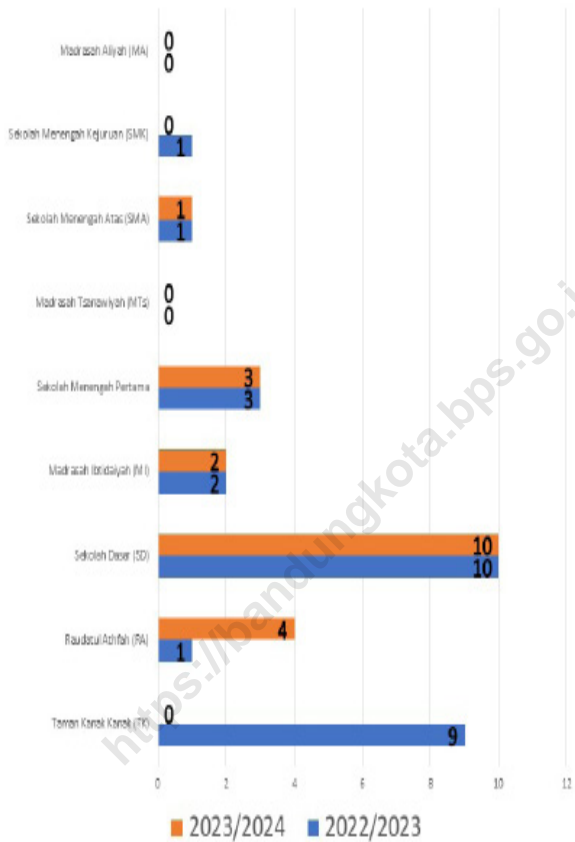
**DESCRIPTION**

*Bandung Kidul District in the 2023/2024 school year has 20 schools, both public and private, offering education from kindergarten to senior high school. The school level that is not yet available is Kindergarten, Madrasah Tsanawiyah (MTs), Vocational High Schools and Madrasah Aliyah (MA)*

*The number of teachers in the sub-district is 294 people and 5.284 students. Children, both private and public, who attend schools ranging from kindergarten to senior high school.*

*Bandung Kidul District has various health facilities, consisting of 1 hospitals, 1 maternity hospital, 1 health center, 1 Health Center Without Hospitalization, 3 clinic, and 11 pharmacy. The number of medical personnel such as doctors, nurses, and other health workers is adequate, although distribution can be uneven. In 2023, there were 190 people with disabilities in Bandung Kidul District*

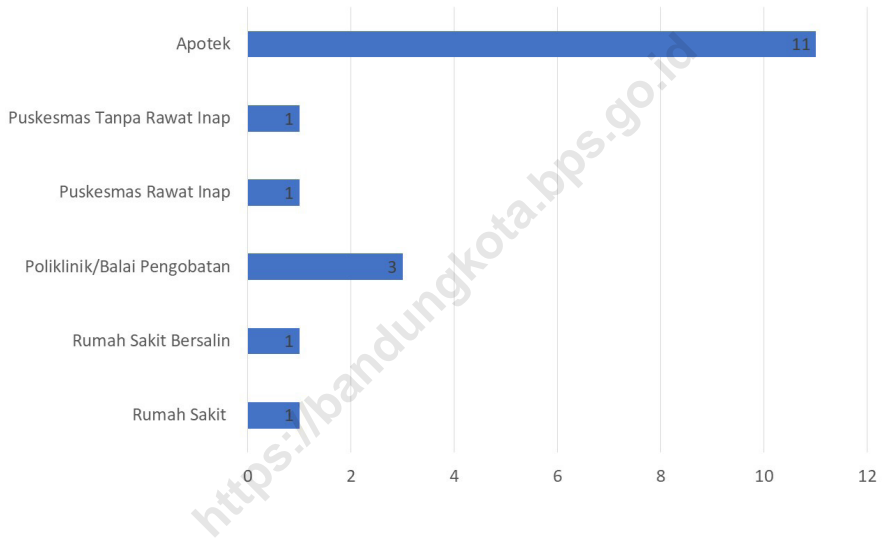
*In Bandung Kidul District there are also worship facilities, namely 68 Mosques with a Muslim population of 57.195 people. In 2024, 52 pilgrims left for the holy land.*



Sumber/Source : 1. Kementerian Pendidikan, Kebudayaan, Riset dan Teknologi, data semester ganjil/Ministry of Education, Culture, research, and Technology, odd semester report data  
 2. Kementerian Agama, EMIS, Data Semester Ganjil/Ministry of Religious Affairs, EMIS, Odd semester report data

**Gambar 4.1**  
**Figures**

**Jumlah Sekolah Menurut Tingkat Pendidikan di Kecamatan Bandung Kidul 2022/2023 dan 2023/2024**  
**Number of Schools by Educational Level In Bandung Kidul District, 2022/2023 and 2023/2024**



Sumber/Source : Kantor Kecamatan Bandung Kidul / Bandung Kidul District Office

**Gambar** 4.2  
**Figures**

**Banyaknya Sarana Kesehatan Menurut Kelurahan dan Jenis Sarana Kesehatan di Kecamatan Bandung Kidul, 2023**  
**Number of Health Facilities by Subdistrict In Bandung Kidul District, 2023**



#### 4.1 PENDIDIKAN EDUCATION

**Tabel 4.1.1** Banyaknya Kelurahan yang Memiliki Fasilitas Sekolah menurut Tingkat Pendidikan di Kecamatan Bandung Kidul, 2021–2022  
**Table** *Number of Subdistricts Having Educational Facilities by Educational Level in Bandung Kidul District, 2021–2022*

Tingkat Pendidikan Educational Level	2021 <sup>2</sup>	2022 <sup>3</sup>
(1)	(2)	(3)
Sekolah Dasar (SD) <i>Primary School</i>	4	10
Madrasah Ibtidaiyah (MI) <i>Madrasah Ibtidaiyah</i>	1	2
Sekolah Menengah Pertama (SMP) <i>Junior High School</i>	2	3
Madrasah Tsanawiyah (MTs) <i>Madrasah Tsanawiyah (MTs)</i>	-	-
Sekolah Menengah Atas (SMA) <i>Senior High School</i>		
Sekolah Menengah Kejuruan (SMK) <i>Vocational High School</i>	1	1
Madrasah Aliyah (MA) <i>Madrasah Aliyah</i>	-	-
Akademi/Perguruan Tinggi <i>Academy/University</i>	1	-

Catatan/Note: <sup>1</sup> Desa pada tabel ini termasuk Unit Permukiman Transmigrasi (UPT) yang masih dibina oleh kementerian terkait/  
*Subdistricts in this table include Transmigration Settlement Unit which is still fostered by the relevant ministries.*

Sumber/Source: <sup>2</sup> Badan Pusat Statistik, Pendataan Potensi Desa (Podes)/BPS-Statistics Indonesia, *Subdistrict Potential Data Collecting*

<sup>3</sup> Kementerian Pendidikan dan Kebudayaan, Sistem Data Pokok Pendidikan dan Kementerian Agama, EMIS, data semester ganjil

**Tabel 4.1.2** Jumlah Sekolah menurut Tingkat Pendidikan di Kecamatan Bandung Kidul, 2022/2023 dan 2023/2024  
**Table** Number of Schools by Educational Level in Bandung Kidul District, 2022/2023 and 2023/2024

Tingkat Pendidikan Educational Level	Negeri/Public		Swasta/Private		Jumlah/Total	
	2022/2023	2023/2024	2022/2023	2023/2024	2022/2023	2023/2024
(1)	(2)	(3)	(4)	(5)	(6)	(7)
Taman Kanak-Kanak (TK) <sup>1</sup> /Kindergarten <sup>1</sup>	-	-	9	-	9	-
Raudatul Athfal (RA) <sup>2</sup> Raudatul Athfal (RA) <sup>2</sup>	-	-	-	-	1	4
Sekolah Dasar (SD) <sup>1</sup> Elementary Schools <sup>1</sup>	6	9	4	1	10	10
Madrasah Ibtidaiyah (MI) <sup>2</sup> /Madrasah Ibtidaiyah (MI) <sup>2</sup>	-	-	2	2	2	2
Sekolah Menengah Pertama (SMP) <sup>1</sup> /Junior High Schools <sup>1</sup>	1	1	2	2	3	3
Madrasah Tsanawiyah (MTs) <sup>2</sup> /Madrasah Tsanawiyah (MTs) <sup>2</sup>	-	-	-	-	-	-
Sekolah Menengah Atas (SMA) <sup>1</sup> /Senior High Schools <sup>1</sup>	-	-	1	1	1	1
Sekolah Menengah Kejuruan (SMK) <sup>1</sup> Vocational High Schools <sup>1</sup>	-	-	1	-	1	-
Madrasah Aliyah (MA) <sup>2</sup> Madrasah Aliyah (MA) <sup>2</sup>	-	-	-	-	-	-

Catatan/Note: <sup>3</sup> Seluruh Raudatul Athfal (RA) berstatus swasta/All Raudatul Athfal (RA) are private

Sumber/Source: <sup>1</sup> Kementerian Pendidikan, Kebudayaan, Riset, dan Teknologi, Sistem Data Pokok Pendidikan, data semester genap/Ministry of Education, Culture, Research, and Technology, Basic Education Data System, even semester report data

<sup>2</sup> Kementerian Agama, EMIS, data semester genap/Ministry of Religious Affairs, EMIS, genap semester report data

**Tabel** 4.1.3  
**Table**

**Jumlah Guru menurut Tingkat Pendidikan di Kecamatan Bandung Kidul, 2022/2023 dan 2023/2024**  
**Number of Teachers by Educational Level in Bandung Kidul District, 2022/2023 and 2023/2024**

Tingkat Pendidikan Educational Level	Negeri/Public		Swasta/Private		Jumlah/Total	
	2022/2023	2023/2024	2022/2023	2023/2024	2022/2023	2023/2024
(1)	(2)	(3)	(4)	(5)	(6)	(7)
Taman Kanak-Kanak (TK) <sup>1</sup> /Kindergarten <sup>1</sup>	-	-	70	-	70	-
Raudatul Athfal (RA) <sup>2</sup> Raudatul Athfal (RA) <sup>2</sup>	-	-	-	-	19	19
Sekolah Dasar (SD) <sup>1,3</sup> Elementary Schools <sup>1,3</sup>	126	148	50	36	176	184
Madrasah Ibtidaiyah (MI) <sup>2</sup> /Madrasah Ibtidaiyah (MI) <sup>2</sup>	-	-	9	9	9	9
Sekolah Menengah Pertama (SMP) <sup>1,3</sup> Junior High Schools <sup>1,3</sup>	45	46	21	17	66	63
Madrasah Tsanawiyah (MTs) <sup>2</sup> /Madrasah Tsanawiyah (MTs) <sup>2</sup>	-	-	-	-	-	-
Sekolah Menengah Atas (SMA) <sup>1,3</sup> /Senior High Schools <sup>1,3</sup>	-	-	19	19	19	19
Sekolah Menengah Kejuruan (SMK) <sup>1,3</sup> Vocational High Schools <sup>1,3</sup>	-	-	4	-	4	-
Madrasah Aliyah (MA) <sup>2</sup> Madrasah Aliyah (MA) <sup>2</sup>	-	-	-	-	-	-

Catatan/Note: <sup>3</sup> Jumlah guru termasuk kepala sekolah dan guru/The total of teachers including headmaster and teacher.

Sumber/Source: <sup>1</sup> Kementerian Pendidikan, Kebudayaan, Riset, dan Teknologi, Sistem Data Pokok Pendidikan, data semester genap/ Ministry of Education, Culture, Research, and Technology, Basic Education Data System, even semester report data

<sup>2</sup> Kementerian Agama, EMIS, data semester genap/Ministry of Religious Affairs, EMIS, even semester report data

**Tabel 4.1.4** Jumlah Murid menurut Tingkat Pendidikan di Kecamatan Bandung Kidul, 2022/2023 dan 2023/2024  
**Table** Number of Pupils by Educational Level in Bandung Kidul District, 2022/2023 and 2023/2024

Tingkat Pendidikan Educational Level	Negeri/Public		Swasta/Private		Jumlah/Total	
	2022/2023	2023/2024	2022/2023	2023/2024	2022/2023	2023/2024
(1)	(2)	(3)	(4)	(5)	(6)	(7)
Taman Kanak-Kanak (TK) <sup>1</sup> /Kindergarten <sup>1</sup>	-	-	500	-	500	-
Raudatul Athfal (RA) <sup>2</sup> Raudatul Athfal (RA) <sup>2</sup>	-	-	-	-	103	102
Sekolah Dasar (SD) <sup>1</sup> Elementary Schools <sup>1</sup>	2728	2782	776	768	3504	3550
Madrasah Ibtidaiyah (MI) <sup>2</sup> /Madrasah Ibtidaiyah (MI) <sup>2</sup>	-	-	272	284	272	284
Sekolah Menengah Pertama (SMP) <sup>1</sup> /Junior High Schools <sup>1</sup>	882	915	275	248	1157	1163
Madrasah Tsanawiyah (MTs) <sup>2</sup> /Madrasah Tsanawiyah (MTs) <sup>2</sup>	-	-	-	-	-	-
Sekolah Menengah Atas (SMA) <sup>1</sup> /Senior High Schools <sup>1</sup>	-	-	189	185	189	185
Sekolah Menengah Kejuruan (SMK) <sup>1</sup> Vocational High Schools <sup>1</sup>	-	-	5	-	5	-
Madrasah Aliyah (MA) <sup>2</sup> Madrasah Aliyah (MA) <sup>2</sup>	-	-	-	-	-	-

Sumber/Source: <sup>1</sup> Kementerian Pendidikan, Kebudayaan, Riset, dan Teknologi, Sistem Data Pokok Pendidikan, data semester genap/ Ministry of Education, Culture, Research, and Technology, Basic Education Data System, even semester report data

<sup>2</sup> Kementerian Agama, EMIS, data semester genap/Ministry of Religious Affairs, EMIS, even semester report data

## 4.2 KESEHATAN HEALTH

**Tabel 4.2.1 Banyaknya Kelurahan yang Memiliki Sarana Kesehatan menurut Jenis Sarana Kesehatan di Kecamatan Bandung Kidul, 2021–2023**  
**Number of Kelurahan Health Facilities by Type of Health Facilities in Bandung Kidul District, 2021–2023**

Jenis Sarana Kesehatan Type of Health Facilities	2021 <sup>2</sup>	2022 <sup>3</sup>	2023 <sup>3</sup>
(1)	(2)	(3)	(4)
Rumah Sakit Hospital	-	-	1
Rumah Sakit Bersalin Maternity Hospital	-	4	1
Poliklinik/Balai Pengobatan Polyclinic	3	-	3
Puskesmas Rawat Inap Public Health Center with Inpatient Care	3	1	1
Puskesmas Tanpa Rawat Inap Public Health Center without Inpatient Care	-	1	1
Apotek Pharmacy	3	3	11

Catatan/Note: <sup>1</sup>Desa pada tabel ini termasuk Unit Permukiman Transmigrasi (UPT) yang masih dibina oleh kementerian terkait/  
Subdistricts in this table include Transmigration Settlement Unit which is still fostered by the relevant ministries.

Sumber/Source: <sup>2</sup>Badan Pusat Statistik, Pendataan Potensi Desa (Podes)/BPS-Statistics Indonesia, Subdistrict Potential Data Collecting

<sup>3</sup>Kantor Kecamatan Bandung Kidul/Bandung Kidul District Office

**Tabel** 4.2.2  
**Table**

**Jumlah Bayi yang Pernah Mendapat Imunisasi dan Jenis Imunisasi di Kecamatan Bandung Kidul, 2019-2022**  
**Number of Infant have Received Immunizations by Types of Immunizations in Bandung Kidul District, 2019-2022**

Tahun Year	Jumlah Balita Imunisasi (Jiwa) Number of Immunized Toddlers				
	BCG ( <i>Bacillus Calmette Guerin</i> )	DPT HIB HiB3	Polio 4	CAMPAK/ Measles	HB O/ Hepatitis B
(1)	(2)	(3)	(4)	(5)	(6)
2019	892	964	950	796	1.082
2020	865	908	899	897	837
2021	835	878	869	867	807
2022	666	562	591	907	755

Catatan/Note: ...

Sumber/Source: : <http://satudata.bandung.go.id/dinas%20keehatan>

**Tabel** 4.2.3  
**Table**

**Jumlah Bayi yang diimunisasi dan Jenis Imunisasi menurut Kelurahan di Kecamatan Bandung Kidul, 2022**  
**Number of Infant have Received Immunizations by Types of Immunizations and Subdistrict in Bandung Kidul District, 2022**

Kelurahan Subdistrict	Jenis Imunisasi Type of Immunization				
	HBO	BCG	DPT HB1 + DPT HB HIB1	DPT HB2 + DPT HB HIB2	DPT HB3 + DPT HB HIB3
(1)	(2)	(3)	(4)	(5)	(6)
Wates	...	...	...	...	...
Mengger	...	...	...	...	...
Batununggal	...	...	...	...	...
Kujangsari	...	...	...	...	...
<b>Kecamatan Bandung Kidul Bandung Kidul District</b>	<b>755</b>	<b>666</b>	...	...	...

Lanjutan Tabel/*Continued Table* 4.2.4

Kelurahan <i>Subdistrict</i>	Jenis Imunisasi <i>Type of Immunization</i>				
	Campak	Polio			
(1)	(7)	I (8)	II (9)	III (10)	IV (11)
Wates	...	...	...	...	...
Mengger	...	...	...	...	...
Batununggal	...	...	...	...	...
Kujangsari	...	...	...	...	...
<b>Kecamatan Bandung Kidul Bandung Kidul District</b>	907	...	...	...	591

Catatan/*Note*: ...Sumber/*Source*: Dinas Kesehatan Kota Bandung, (diolah)



**Tabel** 4.2.4  
**Table**

**Jumlah Bayi Lahir dan Bayi Berat Badan Lahir Rendah (BBLR) di Kecamatan Bandung Kidul, 2019-2022**  
**Number of Babies Born and Low Birth Weight (LBW) Babies in Bandung Kidul District, 2019-2022**

<b>Jumlah Bayi Lahir dan Bayi Berat Badan Lahir Rendah (Jiwa)</b> <b>Number of Babies Born and Low Birth Weight Babies</b>		
<b>Tahun</b> <b>Year</b>	<b>Bayi Lahir</b> <b>Newborns</b>	<b>BBLR</b> <b>Low Birth Weight Babies</b>
(1)	(2)	(3)
2019	949	29
2020	795	8
2021	586	17
2022	701	26

Catatan/Note: ...

Sumber/Source: Dinas Kesehatan Kota Bandung

**Tabel 4.2.5** Jumlah PUS dan Peserta KB Aktif menurut Kelurahan di Kecamatan Bandung Kidul, 2023  
**Number of Couples in Childbearing Age and Active Family Planning Participants by Subdistrict in Bandung Kidul District, 2023**

Kelurahan Subdistrict	PUS Couples of Childbearing Age	Peserta KB Aktif* Active Family Planning Participants
(1)	(2)	(3)
Wates	1.103	788
Mengger	1.677	1.158
Batununggal	1.995	1.309
Kujangsari	2.974	1.773
<b>Kecamatan Bandung Kidul Bandung Kidul District</b>	<b>7.749</b>	<b>5.028</b>

Catatan/Note: Jumlah PUS masuk KB

Sumber/Source: Dinas Pengendalian Penduduk dan Keluarga Berencana Kota Bandung

**Tabel** 4.2.6  
**Table**

**Jumlah Peserta KB Aktif menurut Metode Kontrasepsi di  
Kecamatan Bandung Kidul, 2019-2023**  
*Number of Active Family Planning Participants by  
Contraception Method in Bandung Kidul District, 2019-  
2023*

<b>Jumlah Peserta KB Aktif (Jiwa)</b> <i>Number of Active Family Planning Participants</i>					
<b>Tahun</b> <i>Year</i>	<b>PUS</b> <i>Couples of Childbearing Age</i>	<b>IUD</b> <i>Intrauterine Device</i>	<b>MOW</b> <i>Tubektomi</i>	<b>MOP</b> <i>Vasektomi</i>	<b>Kondom</b> <i>Condom</i>
(1)	(2)	(3)	(4)	(5)	(6)
2019	8473	1995	297	19	219
2020	7529	1579	166	64	289
2021	-	...	...	...	...
2022	7331	1485	119	6	141
2023	7749	1565	118	6	162

Lanjutan Tabel/*Continued Table 4.2.7*

Tahun Year	Jumlah Peserta KB Aktif (Jiwa) Number of Active Family Planning Participants			Jumlah Peserta KB Aktif Number of Active Family Planning Participants
	Implan Implant	Suntikan Injection	Pil Pill	
(1)	(7)	(8)	(9)	(10)
2019	242	4.154	1.547	8.470
2020	242	4.154	1.547	8.470
2021	...	...	...	...
2022	51	1.899	785	4.518
2023	84	2.221	850	5.028

Catatan/Note: ...

Sumber/Source: Dinas Pengendalian Penduduk dan Keluarga Berencana Kota Bandung

**Tabel** 4.2.7  
**Table**

**Jumlah Peserta KB Aktif dan Jenis Alat Kontrasepsi yang digunakan menurut Kelurahan di Kecamatan Bandung Kidul, 2023**  
**Number of Active Family Planning Participants and Types of Contraception Used by Subdistrict in Bandung Kidul District, 2023**

Kelurahan Subdistrict	Alat Kontrasepsi Types of Contraception				
	IUD	PIL	Suntik	Kondom	MOP
(1)	(2)	(3)	(4)	(5)	(6)
Wates	144	164	397	52	1
Mengger	351	190	553	36	0
Batununggal	490	185	<b>542</b>	28	2
Kujangsari	580	311	729	46	3
<b>Kecamatan Bandung Kidul Bandung Kidul District</b>	<b>1.565</b>	<b>850</b>	<b>2.221</b>	<b>162</b>	<b>6</b>

Lanjutan Tabel/*Continued Table* 4.2.8

Kelurahan <i>Subdistrict</i>	Alat Kontrasepsi <i>Types of Contraception</i>			
	MOW	Implan	Intravag	Tradisional
(1)	(7)	(8)	(9)	(10)
Wates	18	9	0	3
Mengger	17	8	0	3
Batununggal	27	29	1	5
Kujangsari	56	38	8	2
<b>Kecamatan Bandung Kidul <i>Bandung Kidul</i> District</b>	118	84	9	13

Catatan/*Note*: ...Sumber/*Source*: Dinas Pengendalian Penduduk dan Keluarga Berencana Kota Bandung

**Tabel** 4.2.8  
**Table**

**Jumlah KK dan Jiwa menurut Tahapan dan Kelurahan di  
Kecamatan Bandung Kidul, 2023**  
*Number of Families and People by Stage and Subdistrict in  
Bandung Kidul District, 2023*

Kelurahan <i>Subdistrict</i>	Pra KS		KS I		KS II		KS III Plus	
	KK	Jiwa	KK	Jiwa	KK	Jiwa	KK	Jiwa
(1)	(2)	(3)	(4)	(5)	(6)	(7)	(8)	(9)
Wates	...	...	...	...	...	...	1.393	3.652
Mengger	...	...	...	...	...	...	1.598	3.761
Batununggal	...	...	...	...	...	...	2.295	5.824
Kujangsari	...	...	...	...	...	...	3.027	8.484
<b>Kecamatan Bandung Kidul Bandung Kidul District</b>	...	...	...	...	...	...	8.313	21.721

Catatan/Note: ...

Sumber/Source: Kantor Kecamatan Bandung Kidul/ *Bandung Kidul District Office*

**Tabel 4.2.9** Jumlah KK Penerima Raskin dan Alokasinya menurut Kelurahan di Kecamatan Bandung Kidul, 2023  
**Number of Families Receiving Impoverished Rice and Allocation by Subdistrict in Bandung Kidul District, 2023**

Kelurahan Subdistrict	Jumlah KK	Volume (Kg)
(1)	(2)	(3)
Wates	444	4440
Mengger	368	3,58
Batununggal	545	545
Kujangsari	768	768
<b>Kecamatan Bandung Kidul Bandung Kidul District</b>	<b>2.125</b>	<b>5.756,58</b>

Catatan/Note: ...

Sumber/Source: Kantor Kecamatan Bandung Kidul/ Bandung Kidul District Office



**Tabel** 4.2.10  
**Table**

**Jumlah Penduduk Penyandang Cacat menurut Jenisnya dan Kelurahan di Kecamatan Bandung Kidul, 2023**  
**Number of People with Disabilities by Type and Subdistrict in Bandung Kidul District, 2023**

Kelurahan Subdistrict	Jenis Cacat Yang Disandang Type of disability					
	Cacat Tubuh Body Defects	Bisu Speech Impaired	Tuli Deaf	Buta Blind	Cacat Ganda Double Defects	Mental Mentally
(1)	(2)	(3)	(4)	(5)	(6)	(7)
Wates	16	6	8	1	-	21
Mengger	7	2	3	1	2	7
Batununggal	29	20	4	9	1	10
Kujangsari	9	6	7	6	8	7
<b>Kecamatan Bandung Kidul Bandung Kidul District</b>	61	34	22	17	11	45

Catatan/Note: ...

Sumber/Source: Kantor Kecamatan Bandung Kidul/ *Bandung Kidul District Office*

### 4.3 PERUMAHAN DAN LINGKUNGAN HOUSING AND ENVIRONMENT

**Tabel** 4.3.1 **Banyaknya Kelurahan Menurut Sumber Air Minum Sebagian Besar Keluarga di Kecamatan Bandung Kidul, 2021–2023**  
**Table** **Number of Subdistricts by Drinking Water Source of Majority Family in Bandung Kidul District, 2021–2023**

Sumber Air Minum Source of Drinking Water	2021 <sup>2</sup>	2022 <sup>2</sup>	2023 <sup>3</sup>
(1)	(2)	(3)	(4)
Air Kemasan Bermerk/ <i>Branded Bottled Water</i>	...	...	4
Air Isi Ulang/ <i>Refil Water</i>	...	...	4
Leding Dengan Meteran/ <i>Metered Piped Water</i>	...	...	4
Leding Tanpa Meteran/ <i>Non Metered Piped Water</i>	...	...	0
Sumur Bor atau Pompa/ <i>Artesian Well or Pumped Water</i>	...	...	4
Sumur/ <i>Well</i>	...	...	4
Mata Air/ <i>Spring</i>	...	...	0
Sungai/Danau/Kolam/ Waduk/Situ/ Embung/Bendungan/ <i>River/Lake/Pond/ Reservoir/Dam</i>	...	...	0
Air Hujan/ <i>Rainwater</i>	...	...	0
Lainnya/ <i>Others</i>	...	...	0

Catatan/Note: <sup>1</sup>Desa pada tabel ini termasuk Unit Permukiman Transmigrasi (UPT) yang masih dibina oleh kementerian terkait/  
*Subdistricts in this table include Transmigration Settlement Unit which is still fostered by the relevant ministries.*

Sumber/Source: <sup>2</sup>Badan Pusat Statistik, Pendataan Potensi Desa (Podes)/BPS-Statistics Indonesia, *Subdistrict Potential Data Collecting*

<sup>3</sup>Kantor Kecamatan Bandung Kidul/ *Bandung Kidul District Office*

**Tabel** 4.3.2  
**Table**

**Banyaknya Keluarga menurut Kelurahan dan Jenis Pengguna Listrik di Kecamatan Bandung Kidul, 2023**  
**Number of Family by Subdistricts and Type of Electricity Consumer in Bandung Kidul District, 2023**

Kelurahan Subdistrict	Pengguna Listrik Electricity Consumer			Bukan Pengguna Listrik Not Electricity Consumer
	PLN State Electricity Company	Non-PLN Non-State Electricity Company	Jumlah Total	
(1)	(2)	(3)	(4)	(5)
Wates	1.977	-	1.977	-
Mengger	3.146	-	3.146	-
Batununggal	5.640	-	5.640	-
Kujangsari	6.975	-	6.975	-
<b>Kecamatan Bandung Kidul Bandung Kidul District</b>	17.738	-	17.738	-

Catatan/Note: ...

Sumber/Source: Kantor Kecamatan Bandung Kidul/ Bandung Kidul District Office

**Tabel**  
**Table** 4.3.3

**Banyaknya Kelurahan menurut Sumber Penerangan Jalan Utama Kelurahan di Kecamatan Bandung Kidul, 2021–2023**

**Number of Subdistricts by Source of Subdistricts Main Street Illumination in Bandung Kidul District, 2021–2023**

Sumber Penerangan Jalan Utama Source of Main Street Illumination	2021 <sup>2</sup>	2022 <sup>3</sup>	2023 <sup>3</sup>
(1)	(2)	(3)	(4)
Listrik Pemerintah/ <i>State Electricity</i>	...	...	4
Listrik Non-Pemerintah/ <i>Non-State Electricity</i>	...	...	0
Non Listrik/ <i>Non-Electric</i>	...	...	1

Catatan/Note: <sup>1</sup>Desa pada tabel ini termasuk Unit Permukiman Transmigrasi (UPT) yang masih dibina oleh kementerian terkait/  
*Subdistricts in this table include Transmigration Settlement Unit which is still fostered by the relevant ministries.*

Sumber/Source: <sup>2</sup>Badan Pusat Statistik, Pendataan Potensi Desa (Podes)/BPS-Statistics Indonesia, Subdistrict Potential Data Collecting

<sup>3</sup>Kantor Kecamatan Bandung Kidul/ *Bandung Kidul District Office*

**Tabel** 4.3.4  
**Table**

**Banyaknya Kelurahan menurut Penggunaan Fasilitas Tempat Buang Air Besar Sebagian Besar Keluarga di Kecamatan Bandung Kidul, 2021–2023**  
**Number of Subdistricts by Toilet Facility Used by Majority Family in Bandung Kidul District, 2021–2023**

<b>Fasilitas Tempat Buang Air Besar</b> <i>Toilet Facility</i>	<b>2021<sup>2</sup></b>	<b>2022<sup>3</sup></b>	<b>2023<sup>3</sup></b>
(1)	(2)	(3)	(4)
<b>Jamban/Toilet</b>	...	...	0
Sendiri/Private	...	...	4
Bersama/Shared	...	...	3
Umum/Public	...	...	3
<b>Bukan Jamban/Non-Toilet</b>	...	...	0
<b>Jumlah/Total</b>	...	...	<b>10</b>

Catatan/Note: <sup>1</sup> Desa pada tabel ini termasuk Unit Permukiman Transmigrasi (UPT) yang masih dibina oleh kementerian terkait/  
*Subdistricts in this table include Transmigration Settlement Unit which is still fostered by the relevant ministries.*

Sumber/Source: <sup>2</sup> Badan Pusat Statistik, Pendataan Potensi Desa (Podes)/BPS-Statistics Indonesia, Subdistrict Potential Data Collecting

<sup>3</sup> Kantor Kecamatan Bandung Kidul/ *Bandung Kidul District Office*

**Tabel 4.3.5** Banyaknya Kelurahan menurut Jenis Bahan Bakar untuk Memasak yang Digunakan Sebagian Besar Keluarga di Kecamatan Bandung Kidul, 2023  
**Number of Subdistricts by Type of Cooking Fuel Used by Majority Family in Bandung Kidul District, 2023**

Jenis Bahan Bakar untuk Memasak <i>Type of Cooking Fuel</i>	2023
(1)	(2)
Listrik/ <i>Electric</i>	0
Elpiji 5,5 kg/ <i>Blue Gas 5.5 kg-LPG</i>	4
Elpiji 12 kg/ <i>12 kg-LPG</i>	4
Elpiji 3 kg/ <i>3 kg-LPG</i>	4
Gas Kota/ <i>City Gas</i>	0
Biogas/ <i>Biogas</i>	0
Minyak Tanah/ <i>Kerosene</i>	0
Briket/ <i>Briquettes</i>	0
Arang/ <i>Charcoal</i>	0
Kayu Bakar/ <i>Firewood</i>	0
Lainnya/ <i>Others</i>	0
<b>Jumlah/<i>Total</i></b>	<b>12</b>

Catatan/*Note*: ...

Sumber/*Source*: Kantor Kecamatan Bandung Kidul/ *Bandung Kidul District Office*

#### 4.4 AGAMA DAN SOSIAL LAINNYA RELIGION AND OTHER SOCIAL AFFAIRS

**Tabel 4.4.1** Jumlah Tempat Peribadatan menurut Kelurahan di Kecamatan Bandung Kidul, 2023  
**Table** *Number of Worship Places by Subdistricts in Bandung Kidul District, 2023*

Kelurahan Subdistrict	Masjid Mosque	Mushola Pray Room	Gereja Protestan Protestant Church	Gereja Katholik Catholic Church	Pura Temple	Vihara
(1)	(2)	(3)	(4)	(5)	(6)	(7)
Wates	13	1	-	-	-	-
Mengger	12	1	-	-	-	-
Batununggal	22	2	-	-	-	-
Kujangsari	21	-	-	-	-	-
<b>Kecamatan Bandung Kidul</b> <i>Bandung Kidul District</i>	68	4	0	0	0	0

Catatan/Note: ...

Sumber/Source: Kantor Kecamatan Bandung Kidul/ *Bandung Kidul District Office*

**Tabel 4.4.2** Jumlah Penduduk menurut Kelurahan dan Agama yang dianut di Kecamatan Bandung Kidul, 2023  
**Table** *Population by District and Religion in Bandung Kidul District, 2023*

Kelurahan <i>Subdistrict</i>	Islam <i>Islam</i>	Protestan <i>Protestant</i>	Katholik <i>Catholic</i>	Hindu <i>Hindu</i>	Budha <i>Buddha</i>	Konghucu <i>Konghucu</i>	Lainnya <i>Others</i>
(1)	(2)	(3)	(4)	(5)	(6)	(7)	(8)
Wates	7.937	278	76	0	4	0	2
Mengger	8.731	1.322	1.114	38	136	4	0
Batununggal	18.378	919	629	14	84	4	0
Kujangsari	22.149	462	150	6	16	0	0
<b>Kecamatan Bandung Kidul</b> <i>Bandung Kidul District</i>	57.195	2.981	1.969	58	240	8	2

Catatan/Note: ...

Sumber/Source: Dinas Kependudukan dan Pencatatan Sipil Kota Bandung. Data Konsolidasi Bersih Kementerian Dalam Negeri Semester II Tahun 2023, diolah



**Tabel** 4.4.3  
**Table**

**Jumlah Pemberi dan Penerima Zakat Fitrah menurut Kelurahan di Kecamatan Bandung Kidul, 2023**  
**Number of Zakat Fitrah Givers and Recipients by Subdistrict in Bandung Kidul District, 2023**

<b>Kelurahan Subdistrict</b>	<b>Pemberi Zakat Zakat Giver</b>	<b>Penerima Zakat Zakat Recipient</b>
(1)	(2)	(3)
Wates	4.099	736
Mengger	6.906	1.706
Batununggal	9.934	2.810
Kujangsari	8.514	2.693
<b>Kecamatan Bandung Kidul Bandung Kidul District</b>	<b>29.453</b>	<b>7.945</b>

Catatan/Note: ...

Sumber/Source: Kantor Urusan Agama (KUA) Kecamatan Bandung Kidul/ *Bandung Kidul Religious Affairs Office*

**Tabel 4.4.4** Jumlah Zakat Fitrah Terkumpul menurut Jenisnya dan Kelurahan di Kecamatan Bandung Kidul, 2023  
**Table** Amount of Zakat Fitrah Collected by Type and Subdistrict in Bandung Kidul District, 2023

Kelurahan Subdistrict	Jenis Zakat Fitrah Type of Zakat Fitrah	
	Beras (Kg) Rice	Uang (Rp) Money
(1)	(2)	(3)
Wates	1.214	119.445.500
Mengger	3.808,5	187.240.000
Batununggal	2.127,5	294.425.000
Kujangsari	5.093,5	248.685.000
<b>Kecamatan Bandung Kidul Bandung Kidul District</b>	<b>12.243,5</b>	<b>849.795.500</b>

Catatan/Note: ...

Sumber/Source: Kantor Urusan Agama (KUA) Kecamatan Bandung Kidul/ *Bandung Kidul Religious Affairs Office*

**Tabel** 4.4.5  
**Table**

**Jumlah Jemaah Haji menurut Jenis Kelamin dan Kelurahan di Kecamatan Bandung Kidul, 2023**  
**Number of Hajj Pilgrims by Gender and Subdistrict in Bandung Kidul District, 2023**

Kelurahan Subdistrict	JenisKelamin Gender		Total Total
	Laki-laki Male	Perempuan Female	
(1)	(2)	(3)	(4)
Wates	1	2	3
Mengger	1	1	2
Batununggal	9	8	17
Kujangsari	15	15	30
<b>Kecamatan Bandung Kidul Bandung Kidul District</b>	<b>26</b>	<b>26</b>	<b>52</b>

Catatan/Note: ...

Sumber/Source: Kantor Urusan Agama (KUA) Kecamatan Bandung Kidul/ *Bandung Kidul Religious Affairs Office*

**Tabel 4.4.6** Jumlah Nikah, Talak, Cerai dan Rujuk menurut Kelurahan di Kecamatan Bandung Kidul, 2023  
**Table** *Number of Marriages, Talak, Divorces and Reconciliations by Subdistrict in Bandung Kidul District, 2023*

Kelurahan Subdistrict	Nikah Marriage	Cerai Divorce	Rujuk Reconciliatin
(1)	(2)	(3)	(4)
Wates	42	12	-
Mengger	44	16	-
Batununggal	112	31	-
Kujangsari	113	44	-
<b>Kecamatan Bandung Kidul Bandung Kidul District</b>	<b>311</b>	<b>103</b>	<b>-</b>

Catatan/Note: ...

Sumber/Source: Kantor Urusan Agama (KUA) Kecamatan Bandung Kidul/ *Bandung Kidul Religious Affairs Office*

**Tabel 4.4.7**  
**Table**

**Jumlah Sarana Kegiatan Agama Islam menurut Kelurahan di Kecamatan Bandung Kidul, 2023**  
**Number of Hajj Pilgrims by Gender and Subdistrict in Bandung Kidul District, 2023**

Kelurahan Subdistrict	Sarana Kegiatan Facilities			
	Ulama	DKM	Majelis Taklim	Perpustakaan Masjid
(1)	(2)	(3)	(4)	(5)
Wates	20	9	11	-
Mengger	20	13	13	1
Batununggal	20	26	24	1
Kujangsari	20	22	29	1
<b>Kecamatan Bandung Kidul Bandung Kidul District</b>	<b>80</b>	<b>70</b>	<b>77</b>	<b>3</b>

Catatan/Note: ...

Sumber/Source: Kantor Urusan Agama (KUA) Kecamatan Bandung Kidul/ *Bandung Kidul Religious Affairs Office*

**Tabel 4.4.8** Jumlah Pemberi dan Penerima Hewan Kurban menurut Kelurahan di Kecamatan Bandung Kidul, 2022  
**Table** *Number of Givers and Recipients of Sacrificial Animals by Subdistrict in Bandung Kidul District, 2022*

Kelurahan Subdistrict	Pemberi Kurban Givers	Penerima Kurban Recipients
(1)	(2)	(3)
Wates	166	...
Mengger	226	...
Batununggal	433	...
Kujangsari	508	...
<b>Kecamatan Bandung Kidul Bandung Kidul District</b>	1.333	...

Catatan/Note: ...

Sumber/Source: Kantor Kecamatan Bandung Kidul / *Bandung Kidul District Office*

**Tabel** 4.4.9  
**Table**

**Jumlah Hewan Kurban menurut Kelurahan di Kecamatan Bandung Kidul, 2023**  
**Number of Sacrificial Animals by Subdistrict in Bandung Kidul District, 2023**

Kelurahan Subdistrict	Jenis Hewan Type of Animals			
	Kerbau Buffalo	Sapi Cow	Kambing Goat	Domba Sheep
(1)	(2)	(3)	(4)	(5)
Wates	...	68	...	32
Mengger	...	29	...	23
Batununggal	...	55	...	48
Kujangsari	...	21	...	19
<b>Kecamatan Bandung Kidul Bandung Kidul District</b>	0	173	0	122

Catatan/Note: ...

Sumber/Source: Kantor Kecamatan Bandung Kidul / Bandung Kidul District Office

**Tabel**  
**Table** 4.4.10

**Banyaknya Kejadian Bencana Alam menurut Kelurahan dan Jenis Bencana Alam di Kecamatan Bandung Kidul, 2023**  
**Number of Natural Disaster Events by Subdistrict and Type of Natural Disaster in Bandung Kidul District, 2023**

Kelurahan Subdistrict	Gempa Bumi Earthquake	Tsunami Tsunami	Gunung Meletus Volcanic Eruption	Tanah Longsor Landslide
(1)	(2)	(3)	(4)	(5)
Wates	-	-	-	-
Mengger	-	-	-	-
Batununggal	-	-	-	-
Kujangsari	-	-	-	-
<b>Kecamatan Bandung Kidul Bandung Kidul District</b>	-	-	-	-



Lanjutan Tabel/*Continued Table* 4.4.10

<b>Kelurahan Subdistrict</b>	<b>Banjir Floods</b>	<b>Banjir Bandang Flash Floods</b>	<b>Kekeringan Drought</b>	<b>Kebakaran Hutan dan Lahan Forest and Land Fires</b>
(1)	(6)	(7)	(8)	(9)
Wates	-	-	-	-
Mengger	-	-	-	-
Batununggal	-	-	-	-
Kujangsari	-	-	-	-
<b>Kecamatan Bandung Kidul Bandung Kidul District</b>	-	-	-	-

Lanjutan Tabel/*Continued Table* 4.4.10

<b>Kelurahan Subdistrict</b>	<b>Angin Puyuh/ Puting Beliung/ Topan Tornado/Typhoon</b>	<b>Gelombang Pasang Tidal Wave</b>	<b>Abrasi Abrasion</b>
(1)	(10)	(11)	(12)
Wates	-	-	-
Mengger	-	-	-
Batununggal	-	-	-
Kujangsari	-	-	-
<b>Kecamatan Bandung Kidul Bandung Kidul District</b>	-	-	-

Catatan/*Note*: ...Sumber/*Source*: Dinas Kebakaran dan Penanggulangan Bencana Kota Bandung

**Tabel** 4.4.11  
**Table**

**Banyaknya Korban Jiwa Akibat Bencana Alam menurut Kelurahan dan Jenis Bencana Alam di Kecamatan Bandung Kidul, 2023**  
*Number of Fatalities Due to Natural Disasters by Subdistricts and Type of Natural Disaster in Bandung Kidul District, 2023*

Kelurahan Subdistrict	Orang Meninggal Dead People	Orang Menderita/ Luka People Suffering/ Injured	Ternak Mati Volcanic Dead Cattle	Bangunan Terendam Submerged Building
(1)	(2)	(3)	(4)	(5)
Wates	-	-	-	-
Mengger	-	-	-	-
Batununggal	-	-	-	-
Kujangsari	-	-	-	-
<b>Kecamatan Bandung Kidul Bandung Kidul District</b>	-	-	-	-

Lanjutan Tabel/*Continued Table 4.4.11*

Kelurahan <i>Subdistrict</i>	Bangunan Rusak <i>Damaged Building</i>	Bangunan Hancur <i>Destroyed Building</i>	Sawah/Ladang Rusak <i>Rice Fields/ Fields Damaged</i>	Kerugian <i>Losses</i>
(1)	(6)	(7)	(8)	(9)
Wates	-	-	-	-
Mengger	-	-	-	-
Batununggal	-	-	-	-
Kujangsari	-	-	-	-
<b>Kecamatan Bandung Kidul <i>Bandung Kidul District</i></b>	-	-	-	-

Catatan/*Note*: ...Sumber/*Source*: Dinas Kebakaran dan Penanggulangan Bencana Kota Bandung

**Tabel 4.4.12**  
**Table**

**Keberadaan Fasilitas/Upaya Antisipasi/Mitigasi Bencana Alam menurut Kelurahan di Kecamatan Bandung Kidul, 2023**  
**Existence of Facilities/Efforts for Anticipation/Mitigation of Natural Disasters by Subdistricts in Bandung Kidul District, 2023**

Kelurahan Subdistrict	Sistem Peringatan Dini Bencana Alam <i>Natural Disaster Early Warning System</i>	Sistem Peringatan Dini Khusus Tsunami <i>Tsunami Early Warning System</i>	Perlengkapan Keselamatan <i>Safety Equipment</i>
(1)	(2)	(3)	(4)
Wates	Tidak Ada	Tidak Ada	Tidak Ada
Mengger	Tidak Ada	Tidak Ada	Tidak Ada
Batununggal	Tidak Ada	Tidak Ada	Tidak Ada
Kujangsari	Tidak Ada	Tidak Ada	Tidak Ada
<b>Kecamatan Bandung Kidul Bandung Kidul District</b>	0	0	0

Lanjutan Tabel/*Continued Table* 4.4.12

Kelurahan <i>Subdistrict</i>	Rambu-Rambu dan Jalur Evakuasi Bencana <i>Sign and Evacuation Route</i>	Pembuatan, Perawatan, atau Normalisasi: Sungai, Kanal, Tanggul, Parit, Drainase, Waduk, Pantai, dll <i>Manufacture, Maintenance, or Normalization: Rivers, Canals, Embankment, etc</i>
(1)	(5)	(6)
Wates	Ada	Tidak Ada
Mengger	Ada	Tidak Ada
Batununggal	Ada	Tidak Ada
Kujangsari	Ada	Tidak Ada
<b>Kecamatan Bandung Kidul</b> <i>Bandung Kidul District</i>	0	0

Catatan/*Note*: ...Sumber/*Source*: Dinas Kebakaran dan Penanggulangan Bencana Kota Bandung

**Tabel** 4.4.13  
**Table**

**Banyaknya Kelurahan yang Memiliki Kelompok Kegiatan Olahraga menurut Jenis Olahraga dan Ketersediaan Fasilitas/Lapangan Olahraga di Kecamatan Bandung Kidul, 2023**  
**Number of Subdistricts Having Sport Activities Groups by Type of Sport and Availability of Sport Facilities/Fields in Bandung Kidul District, 2023**

Jenis Olahraga <i>Type of Sport</i>	Kondisi Fasilitas/Lapangan Olahraga <i>Condition of Sport Facilities/Fields</i>			Tidak Ada Fasilitas/ Lapangan Olahraga <i>No Sport Facilities/ Fields</i>
	Baik	Rusak Sedang	Rusak Parah	
(1)	(2)	(3)	(4)	(5)
Sepak Bola/ <i>Soccer</i>	4	-	...	...
Bola Voli/ <i>Volley Ball</i>	7	1	...	...
Bulu Tangkis/ <i>Badminton</i>	3	2	...	...
Bola Basket/ <i>Basket Ball</i>	1	-	...	...
Tenis Lapangan/ <i>Court Tennis</i>	-	-	...	...
Tenis Meja/ <i>Table Tennis</i>	11	2	...	...
Futsal	5	1	...	...
Renang/ <i>Swimming</i>	1	-	...	...
Bela Diri/ <i>Martial Arts</i>	7	2	...	...
Bilyard/ <i>Billiards</i>	-	-	...	...
Fitnes, Aerobik, dll/ <i>Fitness, Aerobics, etc</i>	2	-	...	...
Lainnya/ <i>Others</i>	-	-	...	...

Catatan/*Note*: ...

Sumber/*Source*: Kantor Kecamatan Bandung Kidul / *Bandung Kidul District Office*

**Tabel 4.4.14** Jumlah Gangguan Umum Kamtibmas menurut Jenisnya dan Kelurahan di Kecamatan Bandung Kidul, 2023  
**Table** *Number of Public Security Disorders by Type and Subdistrict in Bandung Kidul District, 2023*

Kelurahan Subdistrict	Jenis Gangguan Umum Kamtibmas Types of General Public Security Disorders						
	Kebakaran Fire	Penipuan Fraud	Pengrusakan Destruction	Temu Mayat Corpse Discovery	Perkelahian Fight	Pencurian Theft	Perampokan Robbery
(1)	(2)	(3)	(4)	(5)	(6)	(7)	(8)
Wates	...	...	...	...	...	...	...
Mengger	...	...	...	...	...	...	...
Batununggal	...	...	...	...	...	...	...
Kujangsari	...	...	...	...	...	...	...
<b>Kecamatan Bandung Kidul Bandung Kidul District</b>	0	3	0	1	4	5	9

Catatan/Note: ...

Sumber/Source: Polsek Kecamatan Bandung Kidul/ Sector Police of Bandung Kidul District



**Tabel** 4.4.15  
**Table**

**Jumlah Pelayanan Kependudukan menurut Jenis Pelayanan dan Kelurahan di Kecamatan Bandung Kidul, 2023**  
**Number of Population Services by Type of Service and Subdistrict in Bandung Kidul District, 2023**

Kelurahan Subdistrict	Jenis Pelayanan Types of Services				
	KTP	KK	KIPEM	Serba Guna Multi Purpose	Lainnya Others
(1)	(2)	(3)	(4)	(5)	(6)
Wates	560	556	7	3	56
Mengger	723	514	-	21	55
Batununggal	1.360	980	11	26	165
Kujangsari	1.452	1.086	10	22	191
<b>Kecamatan Bandung Kidul</b> <b>Bandung Kidul District</b>	<b>4.095</b>	<b>3.136</b>	<b>28</b>	<b>72</b>	<b>467</b>

Catatan/Note: ...

Sumber/Source: Polsek Kecamatan Bandung Kidul/ Sector Police of Bandung Kidul District

**Tabel 4.4.16** Jumlah Kelompok Organisasi menurut Kelurahan di Kecamatan Bandung Kidul, 2023  
**Table** *Number of Organizational Groups by Subdistrict in Bandung Kidul District, 2023*

Kelurahan Subdistrict	Jenis Kelompok Organisasi Types of Organization Group				
	LPM	Karang Taruna Youth Organization	Kesenian Art	Olahraga Sport	Lainnya Others
(1)	(2)	(3)	(4)	(5)	(6)
Wates	1	1	1	-	1
Mengger	1	1	1	-	-
Batununggal	1	3	3	7	2
Kujangsari	1	11	5	5	-
<b>Kecamatan Bandung Kidul Bandung Kidul District</b>	<b>4</b>	<b>16</b>	<b>10</b>	<b>12</b>	<b>3</b>

Catatan/Note: ...

Sumber/Source: Kantor Kecamatan Bandung Kidul / *Bandung Kidul District Office*


<https://bandungkota.bps.go.id>

**Luas Wilayah Sawah di Kecamatan**  
*Paddy field area in District*

**BANDUNG KIDUL**

**0,32**

**km<sup>2</sup>**  
*square*  
**km**



**Sementara Luas Wilayah bukan**  
**Sawah**

*Non Paddy field area*



**5,76** **km<sup>2</sup>**  
*square*  
**km**



**PENJELASAN TEKNIS**

1. Tanaman Sayuran Semusim adalah tanaman sumber vitamin, mineral dan lain-lain yang dikonsumsi dari bagian tanaman yang berupa daun, bunga, buah dan umbinya, yang berumur kurang dari satu tahun. Tidak dibedakan antara tanaman sayuran yang ditanam di daerah dataran tinggi dan dataran rendah, begitu juga yang ditanam di lahan sawah dan lahan bukan sawah.
2. Tanaman Buah-buahan Semusim adalah tanaman sumber vitamin, mineral dan lain-lain yang dikonsumsi dari bagian tanaman berupa buah, berumur kurang dari satu tahun, dapat berbentuk rumpun, menjalar dan berbatang lunak. Tanaman buah-buahan semusim terdiri dari melon, semangka dan stroberi.
3. Tanaman Buah-buahan Tahunan adalah tanaman sumber vitamin, mineral dan lain-lain yang dikonsumsi dalam bentuk segar dari bagian tanaman berupa buah dan buah yang dikonsumsi setelah dimasak.
4. Tanaman Sayuran Tahunan adalah tanaman sumber vitamin, mineral dan lain-lain yang dikonsumsi dari bagian tanaman berupa daun dan atau buah, berumur lebih dari satu tahun serta berbentuk pohon. Jenis tanaman sayuran tahunan terdiri dari melinjo, petai

**TECHNICAL NOTES**

1. *Annual Vegetable Crops are plants that are sources of vitamins, minerals and others that are consumed from plant parts in the form of leaves, flowers, fruits and tubers, which are less than one year old. There is no distinction between vegetable crops grown in highland and lowland areas, as well as those grown in paddy fields and non-hay fields.*
2. *Seasonal Fruit Crops are plants that are a source of vitamins, minerals and others that are consumed from plant parts in the form of fruit, less than one year old, can be in the form of clumps, creepers and soft stems. Annual fruit crops consist of melons, watermelons and strawberries.*
3. *Annual Fruit Crops are plants that are sources of vitamins, minerals and others that are consumed in the fresh form of plant parts in the form of fruits and fruits that are consumed after cooking.*
4. *Annual Vegetable Plants are plants that are sources of vitamins, minerals and others that are consumed from plant parts in the form of leaves and / or fruit, more than one year old and in the form of trees. Types of annual vegetable crops consist of melinjo, petai and*

- dan jengkol.
5. Tanaman Biofarmaka adalah tanaman yang bermanfaat untuk obat-obatan, kosmetik dan kesehatan yang dikonsumsi atau digunakan dari bagian-bagian tanaman seperti daun, batang, bunga, buah, umbi (rimpang) ataupun akar.
  6. Tanaman Hias adalah tanaman yang mempunyai nilai keindahan dan estetika baik karena bentuk tanaman, warna dan bentuk daun, tajuk maupun bentuk pohon/batang, warna dan keharuman bunganya, sering digunakan sebagai penghias pekarangan, taman atau ruangan di rumah-rumah, gedung perkantoran, hotel, restoran maupun untuk kelengkapan upacara adat dan keagamaan.
  7. Luas panen adalah luas tanaman yang dipanen untuk diambil hasilnya.
  8. Produksi adalah banyaknya hasil dari setiap tanaman menurut bentuk produksi (hasil) yang diambil berdasarkan luas yang dipanen pada bulan/triwulan laporan.
  9. Luas lahan pertanian adalah ukuran dari total area lahan yang digunakan untuk kegiatan pertanian, seperti penanaman tanaman, peternakan, perkebunan, dan aktivitas pertanian lainnya.
5. *Biopharmaca plants are plants that are useful for medicine, cosmetics and health that are consumed or used from plant parts such as leaves, stems, flowers, fruits, tubers (rhizomes) or roots.*
  6. *Ornamental Plants are plants that have beauty and aesthetic value both because of the shape of the plant, the color and shape of the leaves, the crown and the shape of the tree / trunk, the color and fragrance of the flowers, often used to decorate yards, parks or rooms in homes, office buildings, hotels, restaurants as well as for the completeness of traditional and religious ceremonies.*
  7. *Harvested area is the area of crops harvested for yield.*
  8. *Production is the amount of yield from each crop according to the form of production (yield) taken based on the area harvested in the month/quarter of the report.*
  9. *Agricultural land area is a measure of the total land area used for agricultural activities, such as crop cultivation, animal husbandry, plantations, and other agricultural activities.*

10. Lahan Sawah adalah lahan pertanian yang berpetak-petak dan dibatasi oleh pematang (galengan), saluran untuk menahan/menyalurkan air, yang biasanya ditanami padi tanpa memandang dimana diperoleh/status lahan tersebut. Lahan tersebut termasuk lahan yang terdaftar di Pajak Bumi & Bangunan (PBB), luran Pembangunan Daerah, lahan bengkok, lahan serobotan, lahan rawa yang ditanami padi dan lahan bekas tanaman tahunan yang telah dijadikan sawah, baik yang ditanami padi maupun palawija.
11. Lahan bukan sawah adalah semua lahan selain lahan sawah seperti lahan pekarangan, ladang/huma, tegal/kebun, lahan perkebunan, kolam, tambak, danau, rawa, dan lainnya untuk tanaman semusim.
10. *Paddy fields are agricultural lands with plots and bounded by bunds, channels to hold/channel water, which are usually planted with rice regardless of where the land is obtained/status. Such land includes land registered with the Land & Building Tax (PBB), Regional Development Fee, bengkok land, serobotan land, swamp land planted with rice and former annual crop land that has been turned into paddy fields, either planted with rice or secondary crops.*
11. *Non-field land is all land other than paddy fields such as yards, fields/huma, tegal/gardens, plantation land, ponds, ponds, lakes, swamps, and others for seasonal crops.*



## ULASAN

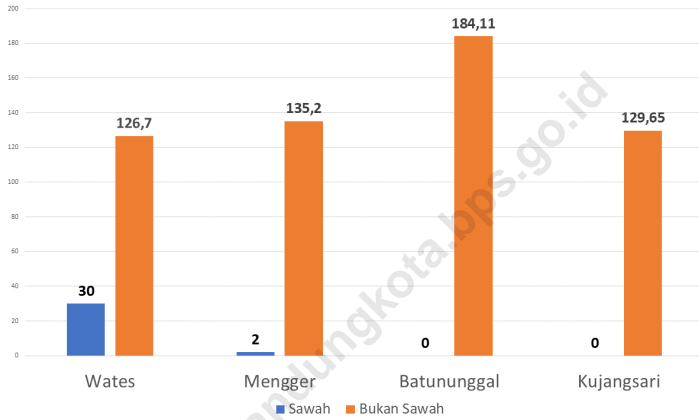
Data statistik dasar sektor pertanian yang komprehensif diperoleh melalui pelaksanaan Sensus Pertanian. Sesuai dengan ketentuan Undang-Undang Nomor 16 tahun 1997, tugas utama dan tanggung jawab untuk menyelenggarakan Sensus Pertanian diberikan kepada Badan Pusat Statistik (BPS).

Berdasarkan hasil Sensus Pertanian 2023 di Kecamatan Bandung Kidul luas tanaman sayuran dan buah-buahan semusim di dominasi oleh jenis tanaman kangkung dengan luas 16 ha dengan nilai produksi sebanyak 1515 Kilogram.

## DESCRIPTION

*Comprehensive basic statistical data on the agricultural sector is obtained through the implementation of the Agricultural Census. In accordance with the provisions of Law Number 16 of 1997, the main task and responsibility for organizing the Agricultural Census is given to the Central Statistics Agency (BPS).*

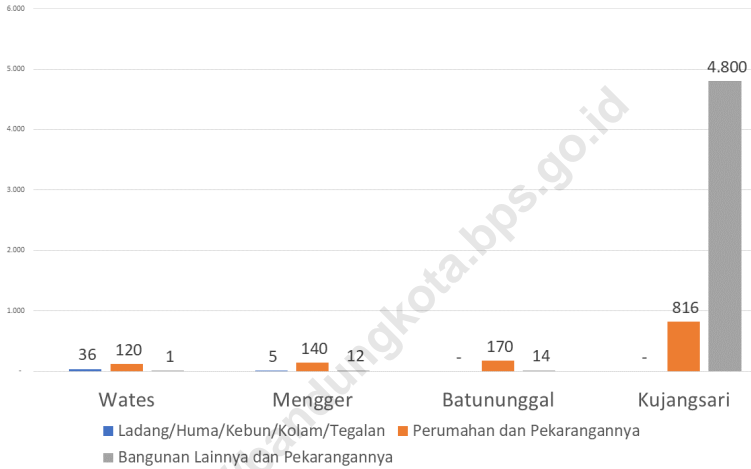
*Based on the results of the 2023 Agricultural Census in Bandung Kidul District, the area of seasonal vegetable and fruit crops is dominated by the type of plant Water Spinach with an area of 16 ha with a production value of 1515 Kilogram.*



Sumber/Source : Kantor Kecamatan Bandung Kidul / **Bandung Kidul District Office**

**Gambar** 5.1  
**Figures**

**Lahan Sawah dan Bukan Sawah (Ha) per Kelurahan di Kecamatan Bandung Kidul, 2023**  
***Paddy and Non-Paddy Land (Ha) by Subdistrict in Bandung Kidul District, 2023***



Sumber/Source : Kantor Kecamatan Bandung Kidul/ Bandung Kidul District Office

**Gambar** 5.2  
**Figures**

**Jumlah Lahan Bukan Sawah Menurut Kegunaannya (Ha) dan Kelurahan di Kecamatan Bandung Kidul, 2023**  
**Number of Non Rice Fields According to their use (Ha) and Subdistrict in Bandung Kidul District, 2023**

**Tabel**  
**Table** 5.1

**Luas Panen Tanaman Sayuran dan Buah-buahan Semusim menurut Jenis Tanaman di Kecamatan Bandung Kidul (ha), 2020–2023**  
**Harvested Area of Seasonal Vegetables and Fruits by Kind of Plant in Bandung Kidul District (ha), 2020–2023**

Jenis Tanaman Kind of Plants	2020	2021	2022	2023
(1)	(2)	(3)	(4)	(5)
Bawang Daun/ Scallion	...	...	...	...
Bayam/ Spinach	...	...	...	...
Cabai Rawit/ Chili	...	4	2	...
Cabai Besar/ Chili/Big chili	...	...	...	...
Kangkung/ Water Spinach	...	1	...	16
Kembang Kol/ Cauliflower	...	...	...	...
Ketimun/ Cucumber	...	...	...	...
Kubis/ Cabbage	...	...	...	...
Labu Siam/ Chayote	...	...	...	...
Lobak/ Radish	...	...	...	...
Petsai/Sawi/ Chinese Cabbage/ mustard green	...	...	...	...
Terung/ Eggplant	...	...	...	...
Tomat/ Tomato	...	...	...	...
Bawang merah/ Shallots	...	...	...	...
Cabai Keriting/ Chili/Churly	...	...	...	...
Kacang Panjang/ Long Beans	...	...	...	...

Catatan/Note: ...

Sumber/Source: Badan Pusat Statistik, Statistik Pertanian Hortikultura SPH-SBS/BPS-Statistics Indonesia, Agricultural Statistic for Horticulture SPH-SBS

**Tabel** 5.2  
**Table**

**Produksi Tanaman Sayuran dan Buah-buahan Semusim menurut Jenis Tanaman di Kecamatan Bandung Kidul (kG), 2020–2023**  
**Production of Seasonal Vegetables and Fruits by Kind of Plant in Bandung Kidul District (quintal), 2020–2023**

Jenis Tanaman Kind of Plants	2020	2021	2022	2023
(1)	(2)	(3)	(4)	(5)
Bawang Daun/ Scallion	...	...	...	...
Bayam/ Spinach	...	...	...	...
Cabai Rawit/ Chili	...	8	400	...
Cabai Besar/ Chili/Big chili	...	...	...	...
Kangkung/ Water Spinach	...	100	...	1515
Kembang Kol/ Cauliflower	...	...	...	...
Ketimun/ Cucumber	...	...	...	...
Kubis/ Cabbage	...	...	...	...
Labu Siam/ Chayote	...	...	...	...
Lobak/ Radish	...	...	...	...
Petsai/Sawi/ Chinese Cabbage/ mustard green	...	...	...	...
Terung/ Eggplant	...	...	...	...
Tomat/ Tomato	...	...	...	...
Bawang merah/ Shallots	...	...	...	...
Cabai Keriting/ Chili/Churly	...	...	...	...
Kacang Panjang/ Long Beans	...	...	...	...

Catatan/Note: ...

Sumber/Source: Badan Pusat Statistik, Statistik Pertanian Hortikultura SPH-SBS/BPS-Statistics Indonesia, Agricultural Statistic for Horticulture SPH-SBS

**Tabel 5.3** Luas Panen Tanaman Biofarmaka menurut Jenis Tanaman di Kecamatan Bandung Kidul (m<sup>2</sup>), 2020–2023  
**Table** *Harvested Area of Medicinal Plants by Kind of Plant in Bandung Kidul District (m<sup>2</sup>), 2020–2023*

Jenis Tanaman Kind of Plants	2020	2021	2022	2023
(1)	(2)	(3)	(4)	(5)
Jahe/Ginger	...	...	...	...
Kencur/East Indian Galangal	...	...	...	...
Kunyit/Turmeric	...	...	...	...
Laos/Lengkuas/Galanga	...	...	...	...
Lidah Buaya/ Aloe vera	...	...	...	...
Jeruk Nipis/ Lime	...	...	...	...
Serai/ Lemongrass	...	...	...	...

Catatan/Note: ...

Sumber/Source: Badan Pusat Statistik, Statistik Pertanian Hortikultura SPH-TBF/BPS-Statistics Indonesia, Agricultural Statistic for Horticulture SPH-TBF

**Tabel** 5.4  
**Table**

**Produksi Tanaman Biofarmaka menurut Jenis Tanaman di Kecamatan Bandung Kidul (kg), 2020–2023**  
**Production of Medicinal Plants by Kind of Plant in Bandung Kidul District (kg), 2020–2023**

Jenis Tanaman Kind of Plants	2020	2021	2022	2023
(1)	(2)	(3)	(4)	(5)
Jahe/Ginger	...	...	...	...
Kencur/East Indian Galangal	...	...	...	...
Kunyit/Turmeric	...	...	...	...
Laos/Lengkuas/Galanga	...	...	...	...
Lidah Buaya/ Aloe vera	...	...	...	...
Jeruk Nipis/ Lime	...	...	...	...
Serai/ Lemongrass	...	...	...	...

Catatan/Note: ...

Sumber/Source: Badan Pusat Statistik, Statistik Pertanian Hortikultura SPH-TBF/BPS-Statistics Indonesia, Agricultural Statistic for Horticulture SPH-TBF

**Tabel 5.5** Luas Panen Tanaman Hias menurut Jenis Tanaman di Kecamatan Bandung Kidul (m<sup>2</sup>), 2020–2023  
**Table** *Harvested Area of Ornamental Plants by Kind of Plant in Bandung Kidul District (m<sup>2</sup>), 2020–2023*

Jenis Tanaman <i>Kind of Plants</i>	2020	2021	2022	2023
(1)	(2)	(3)	(4)	(5)
Anggrek/ <i>Orchid</i>	...	...	...	...
Krisan/ <i>Chrysantemum</i>	...	...	...	...
Mawar/ <i>Rose</i>	...	...	...	...
Sedap Malam/ <i>Tuberose</i>	...	...	...	...
Gladiol/ <i>Gladiol</i>	...	...	...	...
Pedang-pedangan/ <i>Sansevieria</i>	...	...	...	...
Sri Rejeki/ <i>Agloonema</i>	...	...	...	...
Herbras/ <i>Garbera</i>	...	...	...	...

Catatan/Note: ...

Sumber/Source: Badan Pusat Statistik, Statistik Pertanian Hortikultura SPH-TH/BPS-Statistics Indonesia, *Agricultural Statistik for Horticulture SPH-TH*



**Tabel**  
**Table** 5.6

**Produksi Tanaman Hias menurut Jenis Tanaman di  
Kecamatan Bandung Kidul (tangkai), 2020–2023**  
*Production of Ornamental Plants by Kind of Plant n  
Bandung Kidul District (stalks), 2020–2023*

Jenis Tanaman <i>Kind of Plants</i>	2020	2021	2022	2023
(1)	(2)	(3)	(4)	(5)
Anggrek/ <i>Orchid</i>	...	...	...	...
Krisan/ <i>Chrysantemum</i>	...	...	...	...
Mawar/ <i>Rose</i>	...	...	...	...
Sedap Malam/ <i>Tuberose</i>	...	...	...	...
Gladiol/ <i>Gladiol</i>	...	...	...	...
Pedang-pedangan/ <i>Sansevieria</i>	...	...	...	...
Sri Rejeki/ <i>Agloonema</i>	...	...	...	...
Herbras/ <i>Garbera</i>	...	...	...	...

Catatan/Note: ...

Sumber/Source: Badan Pusat Statistik, Statistik Pertanian Hortikultura SPH-TH/BPS-Statistics Indonesia, *Agricultural Statistik for Horticulture SPH-TH*

**Tabel** 5.7  
**Table**

**Produksi Buah-Buahan dan Sayuran Tahunan menurut Jenis Tanaman di Kecamatan Bandung Kidul (kuintal), 2020–2023**  
**Production of Annual Fruits and Vegetables by Kind of Plant in Bandung Kidul District (quintal), 2020–2023**

Jenis Tanaman <i>Kind of Plants</i>	2020	2021	2022	2023
(1)	(2)	(3)	(4)	(5)
Alpukat/ <i>Avocado</i>	...	...	...	...
Belimbing/ <i>Star Fruit</i>	...	20	...	...
Duku/Langsar/Kokosan/ <i>Duku</i>	...	...	...	...
Durian/ <i>Durian</i>	...	...	...	...
Jambu Air/ <i>Water Apple</i>	...	...	...	...
Jambu Biji/ <i>Guava</i>	...	...	...	...
Jengkol/ <i>Jengkol</i>	...	...	...	...
Jeruk Besar/ <i>Pomelo</i>	...	...	...	...
Jeruk Siam/Kepron/ <i>Orange/Tangerine</i>	...	...	...	...
Mangga/ <i>Mango</i>	...	...	...	...
Nangka/Cempedak/ <i>Jackfruit</i>	...	...	...	...
Pepaya/ <i>Papaya</i>	...	...	...	12
Pisang/ <i>Banana</i>	...	...	...	16
Anggur/ <i>Grape</i>	...	...	...	...
Rambutan/ <i>Rambutan</i>	...	...	...	...
Sukun/ <i>Breadfruit</i>	...	...	...	...
Lemon	...	...	...	...
Melinjo	...	...	...	...
Sirsak/ <i>Soursop</i>	...	...	...	...

Catatan/Note: ...

Sumber/Source: Badan Pusat Statistik, Statistik Pertanian Hortikultura SPH-BST/BPS-Statistics Indonesia, Agricultural Statistic for Horticulture SPH-BST

**Tabel** 5.8.1  
**Table**

**Lahan Sawah dan Bukan Sawah ( Ha ) menurut Kelurahan  
di Kecamatan Bandung Kidul, 2023**  
*Paddy and Non-Paddy Land (Ha) by Subdistrict in Bandung  
Kidul District, 2023*

<b>Kelurahan Subdistrict</b>	<b>Sawah Rice Field</b>	<b>Bukan Sawah Non-rice Field</b>
(1)	(2)	(3)
Wates	30	126,7
Mengger	2	135,2
Batununggal	-	184,11
Kujangsari	-	129,65
<b>Kecamatan Bandung Kidul Bandung Kidul District</b>	<b>32</b>	<b>575,66</b>

Catatan/Note: ...

Sumber/Source: Kantor Kecamatan Bandung Kidul/ Bandung Kidul District Office

**Tabel 5.8.2** Jumlah Lahan Bukan Sawah menurut Kegunaannya (Ha) dan Kelurahan di Kecamatan Bandung Kidul, 2023  
**Table** Number of non-rice fields according to their use (ha) and Subdistrict in Bandung Kidul District, 2023

Kelurahan Subdistrict	Kegunaan Lahan (Ha) Land Use				
	Ladang/Huma/ Kebun/Kolam/ Tegalan Field/Huma/ Garden/Pond/ Moor	Perumahan dan Pekarangan- nya Housing and Yard	Bangunan Lainnya dan Pekarangan- nya Other Buildings and Yards	Sementara tidak diusahakan Currently not in use	Lainnya Others
(1)	(2)	(3)	(4)	(5)	(6)
Wates	36	120	0,7	-	-
Mengger	5	140	12	-	-
Batununggal	-	170	14,11	-	-
Kujangsari	-	816	4800	-	-
<b>Kecamatan Bandung Kidul Bandung Kidul District</b>	<b>41</b>	<b>1246</b>	<b>4826,81</b>	<b>0</b>	<b>0</b>

Catatan/Note: ...

Sumber/Source: Kantor Kecamatan Bandung Kidul/ Bandung Kidul District Office



**Jumlah Hotel dan Penginapan di Kecamatan**  
*Number of hotel and Inn in District*

**BANDUNG KIDUL**

**Hotel**

**2**

**Penginapan**

**1**

**HOTEL**



**PENJELASAN TEKNIS**

1. Sarana akomodasi adalah penyediaan akomodasi jangka pendek untuk pengunjung dan pelancong lainnya.
2. Transportasi umum adalah jasa transportasi (memindahkan orang atau barang dari satu tempat ke tempat lain), penumpang diharuskan membayar ongkos. Transportasi umum tidak harus memiliki trayek dan izin beroperasi.
3. Menara Base Transceiver Station (BTS) adalah alat yang berfungsi sebagai pengirim dan penerima (transceiver) sinyal komunikasi seluler. BTS ditandai adanya menara/tower yang dilengkapi antena sebagai perangkat transceiver. Masyarakat umum sering menyebutnya sebagai tower telepon seluler/handphone.
4. Pos merupakan bagian dari sistem pos yaitu sebuah metode yang digunakan untuk mengirimkan informasi atau suatu objek, di mana untuk dokumen tertulis biasanya dikirimkan dengan amplop tertutup atau berupa paket untuk benda-benda yang lain, pengirimannya mampu menjangkau seluruh wilayah di dunia.
5. Telepon genggam atau telepon seluler (ponsel) atau handphone (HP) adalah perangkat telekomunikasi elektronik yang

**TECHNICAL NOTES**

1. *Accommodation facilities are the provision of short-term accommodation for visitors and other travelers.*
2. *Public transportation is a transportation service (moving people or goods from one place to another), passengers are required to pay a fare. Public transportation does not have to have a route and operating license.*
3. *Base Transceiver Station (BTS) tower is a device that functions as a sender and receiver (transceiver) of cellular communication signals. BTS is characterized by a tower equipped with an antenna as a transceiver device. The general public often refers to it as a cellular telephone tower / cellphone.*
4. *Post is part of the postal system, which is a method used to send information or an object, where written documents are usually sent in a sealed envelope or in the form of packages for other objects, the delivery is able to reach all regions of the world.*
5. *A mobile phone or cellular phone (cell phone) or handphone (HP) is an electronic telecommunications device that has the same basic*



mempunyai kemampuan dasar yang sama dengan telepon konvensional saluran tetap, namun dapat dibawa ke mana-mana (portabel/mobile) dan tidak perlu disambungkan dengan jaringan telepon menggunakan kabel (nirkabel wireless).

6. Industri pengolahan meliputi kegiatan ekonomi/lapangan usaha di bidang perubahan secara kimia atau fisik dari bahan, unsur atau komponen menjadi produk baru.

*capabilities as a conventional fixed-line telephone, but can be carried everywhere (portable/mobile) and does not need to be connected to the telephone network using a cable (wireless).*

6. *The processing industry includes economic activities / business fields in the field of chemical or physical changes from materials, elements or components into new products.*

<https://bandungkota.go.id>

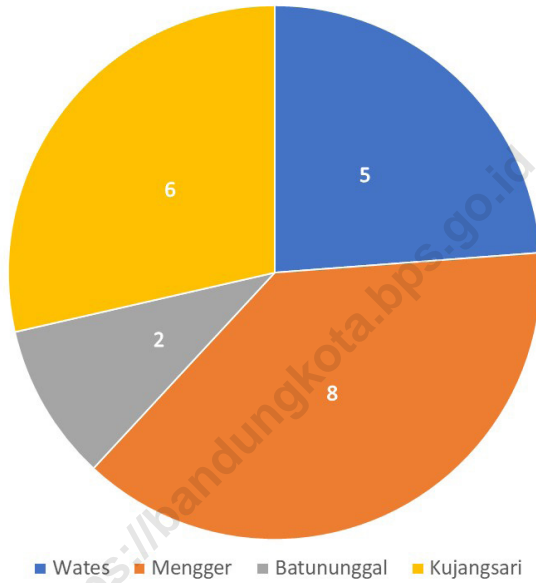
## ULASAN

Hotel merupakan sebuah sarana akomodasi yang menyediakan sebuah jasa dan , umumnya jasa yang ditawarkan oleh hotel berupa penginapan. Pada tahun 2023 sarana akomodasi yang ada di Kecamatan Bandung Kidul terdiri dari 2 hotel dan 1 penginapan.

## DESCRIPTION

*Hotel is an accommodation facility that provides a service and, generally, the services offered by hotels are in the form of lodging. In 2023 the accommodation facilities in Bandung Kidul District consist of 2 hotels and 1 inns.*

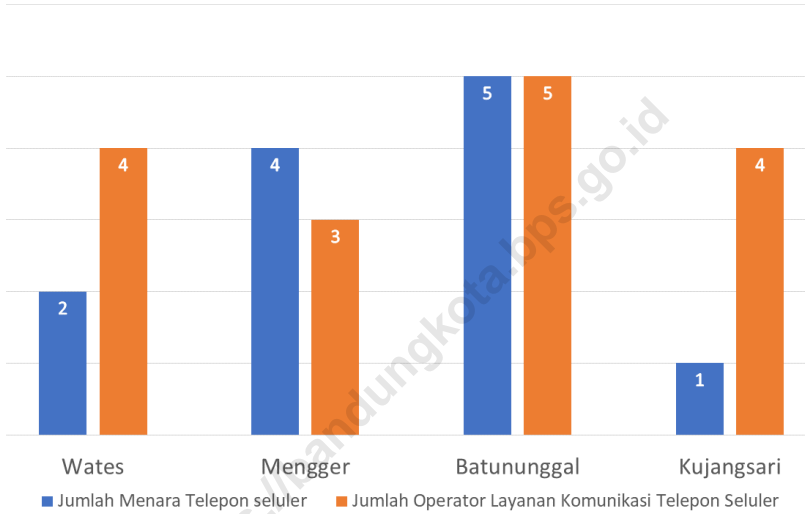
<https://bandungkota.bps.go.id>



Sumber/Source : Kantor Kecamatan Bandung Kidul/Bandung Kidul District Office

**Gambar** 6.1  
**Figures**

**Jumlah Taman Kota Menurut Kelurahan di Kecamatan Bandung Kidul, 2023**  
**Number of City Parks by Subdistrict in Bandung Kidul District, 2023**



Sumber/Source : Kantor Kecamatan Bandung Kidul/Bandung Kidul District Office

**Gambar** 6.2  
**Figures**

**Jumlah Menara Telopon Seluler dan Operator Layanan Komunikasi Telepon Seluler Menurut Kelurahan di Kecamatan Bandung Kidul, 2023**  
**Number of Base Transceiver Station (BTS) and Cellular Phone Communication Service Operator by Subdistricts in Bandung Kidul District, 2023**

## 6.1 PARIWISATA TOURISM

**Tabel 6.1.1** Jumlah Sarana Akomodasi menurut Kelurahan dan Jenis Akomodasi di Kecamatan Bandung Kidul, 2023  
**Table** *Number of Accomodation Facilities by Subdistrtrict and Type of Accomodation in Bandung Kidul District, 2023*

Kelurahan Subdistrict	Hotel	Penginapan Inn
(1)	(2)	(3)
Wates	-	-
Mengger	-	-
Batununggal	2	1
Kujangsari	-	-
<b>Kecamatan Bandung Kidul Bandung Kidul District</b>	<b>2</b>	<b>1</b>

Catatan/Note: ...

Sumber/Source: Kantor Kecamatan Bandung Kidul/Bandung Kidul District Office

**Tabel 6.1.2** Jumlah dan Luas Taman Kota menurut Kelurahan di Kecamatan Bandung Kidul, 2023  
**Table** *Number and Area of City Parks by Subdistrict in Bandung Kidul District, 2023*

Kelurahan Subdistrict	Jumlah Total	Luas (m2) Area (m2)
(1)	(2)	(3)
Wates	5	292
Mengger	8	2.700
Batununggal	2	152
Kujangsari	6	300
<b>Kecamatan Bandung Kidul Bandung Kidul District</b>	<b>21</b>	<b>3.444</b>

Catatan/Note: ...

Sumber/Source: Kantor Kecamatan Bandung Kidul/Bandung Kidul District Office

## 6.2 TRANSPORTASI TRANSPORTATION

**Tabel 6.2.1** Prasarana dan Sarana Transportasi Kelurahan menurut Kelurahan di Kecamatan Bandung Kidul, 2023  
**Table** *Inter-Subdistricts Transportation Infrastructure and Facilities by Subdistricts in Bandung Kidul District, 2023*

<b>Kelurahan Subdistrict</b>	<b>Jenis Prasarana Transportasi Type of Transportation Infrastructure</b>	<b>Keberadaan Angkutan Umum Availability of Public Transportation</b>
(1)	(2)	(3)
Wates	Darat	Ada, dengan trayek tetap
Mengger	Darat	Ada, dengan trayek tetap
Batununggal	Darat	Ada, dengan trayek tetap
Kujangsari	Darat	Ada, dengan trayek tetap

Lanjutan Tabel/*Continued Table* 6.2.1

<b>Kelurahan Subdistrict</b>	<b>Jenis Permukaan Jalan Darat Terluas Type of The Widest Road Surface</b>	<b>Dapat Dilalui Kendaraan Bermotor Roda 4 atau Lebih Passable by Vehicle with 4 or more Wheels</b>
(1)	(4)	(5)
Wates	Aspal/Beton	Sepanjang Tahun
Mengger	Aspal/Beton	Sepanjang Tahun
Batununggal	Aspal/Beton	Sepanjang Tahun
Kujangsari	Aspal/Beton	Sepanjang Tahun

Catatan/*Note*: ...Sumber/*Source*: Kantor Kecamatan Bandung Kidul/*Bandung Kidul District Office*



**Tabel** 6.2.2  
**Table**

**Keberadaan Kantor Pos/Pos Pembantu/Rumah Pos, Pos Keliling, dan Perusahaan/Agen Jasa Ekspedisi Swasta menurut Kelurahan di Kecamatan Bandung Kidul, 2023**  
**Number of Post Office/Subsidiary of Post Office, Mobile Portal Service, Private Expedition Service Company by Subdistrict in Bandung Kidul District, 2023**

Kelurahan Subdistrict	Kantor Pos/Pos Pembantu/Rumah Pos Post Office/Subsidiary of Post Office	Pos Keliling Mobile Portal Service	Perusahaan/Agen Jasa Ekspedisi Swasta Private Expedition Service Company
(1)	(2)	(3)	(4)
Wates	Beroperasi	Tidak Ada	Beroperasi
Mengger	Tidak Ada	Tidak Ada	Tidak Ada
Batununggal	Beroperasi	Tidak Ada	Beroperasi
Kujangsari	Tidak Ada	Tidak Ada	Beroperasi

Catatan/Note: ...

Sumber/Source: Kantor Kecamatan Bandung Kidul/Bandung Kidul District Office

**Tabel**  
**Table** 6.2.3

**Jumlah SPBU, PAM Swasta, Listrik Non PLN menurut Kelurahan di Kecamatan Bandung Kidul, 2023**  
**Number of Gas Stations, Private Drinking Water, non-PLN Electricity by Subdistrict in Bandung Kidul District, 2023**

Kelurahan Subdistrict	Jumlah Usaha / Perusahaan Number of Businesses / Company		
	SPBU	PAM Swasta Private Drinking Water	Listrik Non-PLN Non PLN Electricity
(1)	(2)	(3)	(4)
Wates	-	-	-
Mengger	-	-	-
Batununggal	2	-	-
Kujangsari	1	-	-
<b>Kecamatan Bandung Kidul Bandung Kidul District</b>	<b>3</b>	<b>0</b>	<b>0</b>

Catatan/Note: ...

Sumber/Source: Kantor Kecamatan Bandung Kidul/Bandung Kidul District Office

### 6.3 KOMUNIKASI COMMUNICATION

**Tabel 6.3.1** Jumlah Menara Telepon seluler dan Operator Layanan Komunikasi Telepon Seluler menurut Kelurahan di Kecamatan Bandung Kidul, 2023  
*Number of Base Transceiver Station (BTS) and Cellular Phone Communication Service Operators by Subdistricts in Bandung Kidul District, 2023*

Kelurahan Subdistrict	Jumlah Menara Telepon seluler Number of Base Transceiver Station (BTS)	Jumlah Operator Layanan Komunikasi Telepon Seluler Cellular Phone Communication Service Operators
(1)	(2)	(3)
Wates	2	4
Mengger	4	3
Batununggal	5	5
Kujangsari	1	4
<b>Kecamatan Bandung Kidul Bandung Kidul District</b>	12	16

Catatan/Note: ...

Sumber/Source: Kantor Kecamatan Bandung Kidul/Bandung Kidul District Office

**Tabel**  
**Table** 6.3.2

**Kekuatan Sinyal Telepon Seluler dan Jenis Sinyal Internet Telepon Seluler menurut Kelurahan di Kecamatan Bandung Kidul, 2023**  
***The Strenght of Cellular Phone Signal by Subdistricts in Bandung Kidul District, 2023***

<b>Kelurahan Subdistrict</b>	<b>Kekuatan Sinyal Telepon Seluler <i>The Strenght of Cellular Phone Signal</i></b>	<b>Jenis Sinyal Internet Telepon Seluler <i>Type of Cellular Phone Signal</i></b>
(1)	(2)	(3)
Wates	Sangat Kuat	4G/LTE
Mengger	Sangat Kuat	4G/LTE
Batununggal	Sangat Kuat	4G/LTE
Kujangsari	Sangat Kuat	4G/LTE
<b>Kecamatan Bandung Kidul <i>Bandung Kidul District</i></b>	Sangat Kuat	

Catatan/Note: ...

Sumber/Source: Kantor Kecamatan Bandung Kidul/*Bandung Kidul District Office*

**Tabel** 6.3.3  
**Table**

**Jumlah Industri menurut Klasifikasi dan Kelurahan di Kecamatan Bandung Kidul, 2022**  
**Number of Industries by Classification and Subdistrict in Bandung Kidul District, 2022**

Kelurahan Subdistrict	Klasifikasi Industri Industry Classification		
	Besar Big	Sedang Medium	IKKR
(1)	(2)	(3)	(4)
Wates	-	3	2
Mengger	-	1	2
Batununggal	-	9	1
Kujangsari	-	23	2
<b>Kecamatan Bandung Kidul Bandung Kidul District</b>	<b>0</b>	<b>36</b>	<b>7</b>

Catatan/Note: ...

Sumber/Source: Kantor Kecamatan Bandung Kidul/Bandung Kidul District Office



**BAB**  
Chapter

**07**

**PERBANKAN,  
KOPERASI DAN  
PERDAGANGAN**  
*BANKING, COOPERATION AND  
TRADE*

**Jumlah Sarana Lembaga Keuangan Bank  
Menurut Jenis Bank di Kecamatan**

*Number of Bank by Type in District*

**BANDUNG KIDUL**

**Bank Umum  
Pemerintah**

*Government Bank*

**6**

**unit**

**Bank Umum  
Swasta**

*Private Bank*

**5**

**unit**

**Bank Perkreditan  
Rakyat (BPR)**

*Rural Bank*

**2**

**unit**





## PENJELASAN TEKNIS

1. Lembaga Jasa Keuangan adalah lembaga yang melaksanakan kegiatan di sektor perbankan, pasar modal, perasuransian, dana pensiun, lembaga pembiayaan, dan lembaga jasa keuangan lainnya berdasarkan ketentuan peraturan perundang-undangan di sektor jasa keuangan
2. Bank Umum adalah bank yang melaksanakan kegiatan usaha secara konvensional dan atau berdasarkan prinsip syariah, yang dalam kegiatannya memberikan jasa dalam lalu lintas pembayaran
3. Koperasi Unit Desa (KUD) adalah suatu organisasi ekonomi yang bersifat sosial merupakan wadah bagi pengembangan berbagai kegiatan ekonomi masyarakat perdesaan yang diselenggarakan oleh dan untuk masyarakat itu sendiri.
4. Jumlah sarana dan prasana ekonomi adalah banyaknya sarana dan prasarana ekonomi yang terdapat di kelurahan.
5. Kelompok pertokoan adalah sejumlah toko yang terdiri dari minimal 10 toko dan mengelompok dalam satu lokasi.
6. Pasar adalah tempat pertemuan antara penjual dan pembeli barang dan jasa.
7. Wajib Pajak adalah orang pribadi atau badan, meliputi pembayar pajak, pemotong

## TECHNICAL NOTES

1. *Financial Services Institutions are institutions that carry out activities in the banking sector, capital markets, insurance, pension funds, financing institutions, and other financial services institutions based on the provisions of laws and regulations in the financial services sector.*
2. *Commercial Bank is a bank that carries out business activities conventionally and or based on sharia principles, which in its activities provide services in payment traffic.*
3. *Subdistrict Unit Cooperative (KUD) is a social economic organization is a forum for the development of various economic activities of rural communities organized by and for the community itself.*
4. *The number of economic facilities and infrastructure is the number of economic facilities and infrastructure available in the Subdistrict*
5. *Group of shops is a number of shops consisting of at least 10 shops and clustered in one location.*
6. *Market is a meeting place between sellers and buyers of goods and services.*
7. *Taxpayer is an individual or entity, including taxpayers, tax deductors, and tax collectors, who have*

pajak, dan pemungut pajak, yang mempunyai hak dan kewajiban perpajakan sesuai dengan ketentuan peraturan perundang-undangan perpajakan

8. Pajak Bumi dan Bangunan (PBB) adalah pajak sebagaimana dimaksud dalam Undang-Undang PBB selain PBB Perdesaan dan Perkotaan.

*tax rights and obligations in accordance with the provisions of tax laws and regulations.*

8. *Land and Building Tax (PBB) is a tax as referred to in the PBB Law other than Rural and Urban PBB.*

<https://bandungkota.bps.go.id>

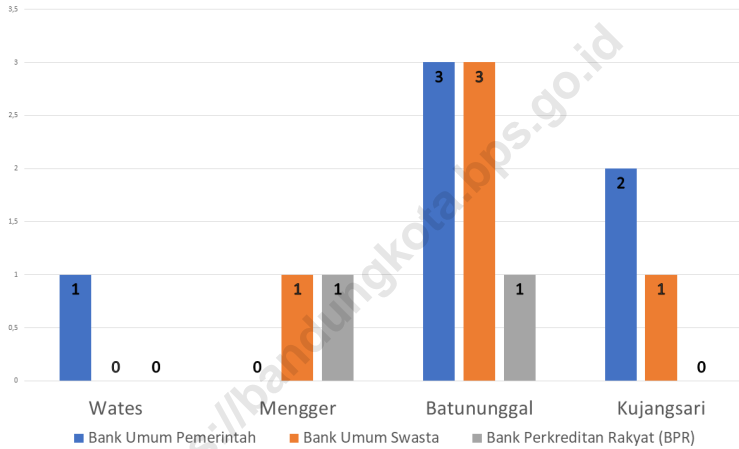
## ULASAN

Sarana lembaga keuangan pada tahun 2023 yang terdapat di Kecamatan Bandung Kidul terdiri dari 6 unit bank umum, 6 unit bank umum swasta, dan 2 unit bank perkreditan rakyat (BPR). Koperasi merupakan salah satu lembaga keuangan bukan bank yang terus mengalami perkembangan walaupun tidak pesat, dalam perekonomian nasional. Jumlah koperasi aktif di Kecamatan Bandung Kidul sebanyak 9 unit dan terbanyak 8 unit koperasi simpan pinjam.

## DESCRIPTION

*The financial institution facilities in 2023 in Bandung Kidul District consist of 6 commercial bank units, 6 private commercial bank units, and 2 rural credit bank (BPR) units. Cooperatives are one of the non-bank financial institutions that continue to experience development, although not rapidly, in the national economy. The number of active cooperatives in Bandung Kidul District is 9. units, with the most 8 savings and loan cooperative units.*

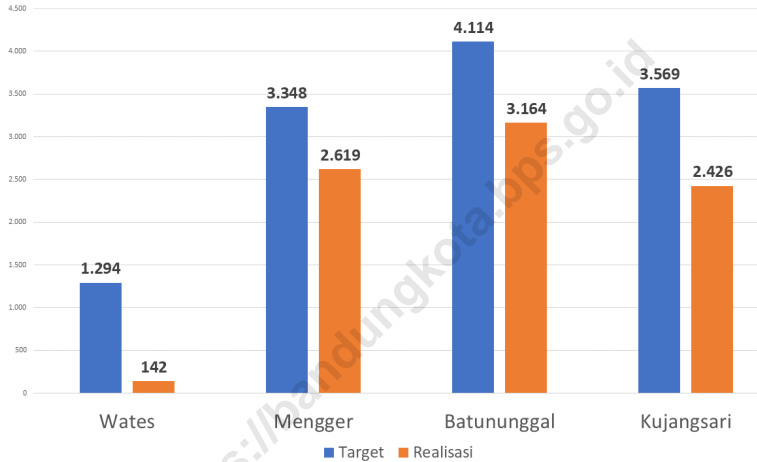
<https://bandungkota.go.id>



Sumber/Source : Kantor Kecamatan Bandung Kidul/Bandung Kidul District Office

**Gambar** 7.1  
**Figures**

**Banyaknya Sarana Lembaga Keuangan Bank Menurut Kelurahan dan Jenis Bank di Kecamatan Bandung Kidul, 2023**  
**Number of Bank by Subdistrict and Type of Bank in Bandung Kidul District, 2023**



Sumber/Source : Kantor Kecamatan Bandung Kidul/Bandung Kidul District Office

**Gambar** 7.2  
**Figures**

**Jumlah Wajib Pajak PBB Menurut Kelurahan di Kecamatan Bandung Kidul, 2023**  
**Number of Taxpayers and Land Tac Revenue by Subdistrict in Bandung Kidul District, 2023**

**Tabel**  
**Table** 7.1

**Banyaknya Sarana Lembaga Keuangan Bank menurut Kelurahan dan Jenis Bank di Kecamatan Bandung Kidul, 2023**  
**Number of Bank by Subdistrict and Type of Bank in Bandung Kidul District, 2023**

Kelurahan Subdistrict	Bank Umum Pemerintah Government Bank	Bank Umum Swasta Private Bank	Bank Perkreditan Rakyat (BPR) Rural Bank
(1)	(2)	(3)	(4)
Wates	1	-	-
Mengger	-	1	1
Batununggal	3	3	1
Kujangsari	2	1	-
<b>Kecamatan Bandung Kidul Bandung Kidul District</b>	<b>6</b>	<b>5</b>	<b>2</b>

Catatan/Note: ""

Sumber/Source: Kantor Kecamatan Bandung Kidul/Bandung Kidul District Office

**Tabel** 7.2  
**Table**

**Banyaknya Koperasi Aktif Menurut menurut Kelurahan dan Jenis Koperasi di Kecamatan Bandung Kidul, 2023**  
**Number of Cooperative by Subdistricts and Type of Cooperative in Bandung Kidul District, 2023**

<b>Kelurahan Subdistrict</b>	<b>Koperasi Unit Desa (KUD) Subdistrict Cooperative Unit</b>	<b>Koperasi Industri Kecil dan Kerajinan Rakyat (Kopinkra) Small Industry and Citizen Handicraft Cooperative</b>
(1)	(2)	(3)
Wates	-	-
Mengger	-	-
Batununggal	-	-
Kujangsari	-	-
<b>Kecamatan Bandung Kidul Bandung Kidul District</b>	<b>0</b>	<b>0</b>

Lanjutan Tabel/*Continued Table 7.2*

<b>Kelurahan Subdistrict</b>	<b>Koperasi Simpan Pinjam (Kospin) Savings and Loan Cooperative</b>	<b>Koperasi Lainnya Other Cooperative</b>
(1)	(4)	(5)
Wates	-	-
Mengger	1	-
Batununggal	4	-
Kujangsari	3	1
<b>Kecamatan Bandung Kidul Bandung Kidul District</b>	<b>8</b>	<b>1</b>

Catatan/Note: ""

Sumber/Source: Kantor Kecamatan Bandung Kidul/*Bandung Kidul District Office*



**Tabel 7.3**  
**Table**

**Banyaknya Sarana Perdagangan menurut Kelurahan dan Jenis Sarana Perdagangan di Kecamatan Bandung Kidul, 2022**  
**Number of Trade Facilities by Subdistricts and Type of Trade Facilities in Bandung Kidul District, 2022**

Kelurahan <i>Subdistrict</i>	Kelompok Pertokoan <i>Shopping Complexes</i>	Pasar dengan Bangunan Permanen <i>Markets in Permanent Building</i>	Pasar dengan Bangunan Semi Permanen <i>Market in Semi Permanent Building</i>
(1)	(2)	(3)	(4)
Wates	13	-	-
Mengger	1	1	-
Batununggal	12	-	-
Kujangsari	71	-	1
<b>Kecamatan Bandung Kidul</b> <b><i>Bandung Kidul District</i></b>	97	1	1

Lanjutan Tabel/*Continued Table 7.3*

<b>Kelurahan Subdistrict</b>	<b>Pasar tanpa Bangunan Market without Permanent Building</b>	<b>Mini Market/ Swalayan/ Supermarket Mini Market/Swalayan/ Supermarket</b>	<b>Restoran/ Rumah Makan Restaurant/ Food Stall</b>
(1)	(5)	(6)	(7)
Wates	-	3	22
Mengger	-	147	470
Batununggal	-	4	145
Kujangsari	-	7	63
<b>Kecamatan Bandung Kidul Bandung Kidul District</b>	0	161	700

Catatan/*Note:* ...Sumber/*Source:* Kantor Kecamatan Bandung Kidul/*Bandung Kidul District Office*

**Tabel 7.4**  
**Table**

**Jumlah Sarana Pariwisata dan Rekreasi menurut Kelurahan di Kecamatan Bandung Kidul, 2023**  
**Number of Tourism and Recreation Facilities by Subdistrict in Bandung Kidul District, 2023**

Kelurahan Subdistrict	Bioskop Cinema	Klub Malam Night Club	PUB	Ice Skating	Karaoke	Kolam Renang Swimming Pool
(1)	(2)	(3)	(4)	(5)	(6)	(7)
Wates	-	-	-	-	-	-
Mengger	-	-	-	-	-	1
Batununggal	-	-	-	-	-	-
Kujangsari	-	-	-	-	-	1
<b>Kecamatan Bandung Kidul Bandung Kidul District</b>	0	0	0	0	0	2

Lanjutan Tabel/*Continued Table 7.4*

Kelurahan <i>Subdistrict</i>	Pusat Kebugar- an <i>Fitness Centre</i>	Diskotik <i>Disco- theque</i>	Biliard	Gedung Pertun- jukan <i>Perform- ance Hall</i>	Mesin Mainan Anak <i>Kids Toy Machine</i>	Sanggar Seni Tari <i>Dance Studio</i>
(1)	(8)	(9)	(10)	(11)	(12)	(13)
Wates	-	-	-	-	-	-
Mengger	-	-	-	-	-	-
Batununggal	-	-	-	-	-	2
Kujangsari	2	-	-	-	-	-
<b>Kecamatan Bandung Kidul <i>Bandung Kidul District</i></b>	2	0	0	-	0	2

Catatan/*Note:* ...Sumber/*Source:* Kantor Kecamatan Bandung Kidul/*Bandung Kidul District Office*cccv

Lanjutan Tabel/*Continued Table 7.4*

<b>Kelurahan Subdistrict</b>	<b>Panti Pijat Massage Parlor</b>	<b>Golf</b>	<b>Bowling</b>	<b>Galery Gallery</b>	<b>Museum Museum</b>
(1)	(14)	(15)	(16)	(17)	(18)
Wates	-	-	-	-	-
Mengger	-	-	-	-	-
Batununggal	1	-	-	-	-
Kujangsari	-	-	-	-	-
<b>Kecamatan Bandung Kidul Bandung Kidul District</b>	<b>1</b>	<b>0</b>	<b>0</b>	<b>0</b>	<b>0</b>

Catatan/Note: ..

Sumber/Source: Kantor Kecamatan Bandung Kidul/Bandung Kidul District Office

**Tabel**  
**Table** 7.5

**Jumlah Wajib Pajak dan Penerimaan PBB menurut Kelurahan di Kecamatan Bandung Kidul, 2023**  
**Number of Taxpayers and Land and Building Tax Revenue by Subdistrict in Bandung Kidul District, 2023**

Kelurahan Subdistrict	Jumlah Wajib Pajak Number of Taxpayers		Jumlah Penerimaan (Rp) Tax Receipt	
	Target Target	Realisasi Realization	Target Target	Realisasi Realization
(1)	(2)	(3)	(4)	(5)
Wates	1.294	142	2.345.162.792	28.395.737
Mengger	3.348	2.619	6.319.577.343	4.021.852.856
Batununggal	4.114	3.164	15.450.019.676	8.904.544.666
Kujangsari	3.569	2.426	8.580.899.091	2.436.818.713
<b>Kecamatan Bandung Kidul Bandung Kidul District</b>	<b>12.325</b>	<b>8.351</b>	<b>32.695.658.902</b>	<b>15.391.611.972</b>

Catatan/Note: ..

Sumber/Source: Kantor Kecamatan Bandung Kidul/Bandung Kidul District Office

<https://bandungkota.bps.go.id>

## DAFTAR PUSTAKA/BIBLIOGRAPHY

- Direktorat Jenderal Hortikultura & Badan Pusat Statistik. 2022. *Pedoman Statistik Pertanian Hortikultura (SPH)*. Jakarta: Kementerian Pertanian.
- Direktorat Statistik Ketahanan Sosial. 2021. *Buku 3: Konsep dan Definisi Podes 2021*. Jakarta: Badan Pusat Statistik.
- Badan Pusat Statistik. 2023. *Statistik Indonesia 2023*. Jakarta: Badan Pusat Statistik.
- Badan Pusat Statistik. 2003. *Proyeksi Penduduk Indonesia 2020-2050 Hasil Sensus Penduduk 2020*. Jakarta: Badan Pusat Statistik.
- Badan Pusat Statistik Provinsi Jawa Barat. 2024. *Provinsi Jawa Barat Dalam Angka 2023*. Bandung: Badan Pusat Statistik Provinsi Jawa Barat'
- Badan Pusat Statistik Kota Bandung. 2024. *Kota Bandung Dalam Angka 2023*. Bandung: Badan Pusat Statistik Kota Bandung'
- Direktorat Diseminasi Statistik. 2023. *Pedoman Pembuatan Publikasi BPS Edisi 2023*. Jakarta: Badan Pusat Statistik
- Badan Pusat Statistik. 2022. *Buku 4 Konsep dan Definisi Sosial Ekonomi Nasional 2023*. Jakarta: Badan Pusat Statistik.







**ST 2023**  
SENSUS PERTANIAN

**BerAKHLAK**  
Berorientasi Pelayanan Akuntabel Kompeten  
Harmonis Loyal Adaptif Kolaboratif

**#bangga  
melayani  
bangsa**

# DATA

## MENCERDASKAN BANGSA

— *Enlighten The Nation* —



**BADAN PUSAT STATISTIK  
KOTA BANDUNG  
BPS-STATISTICS BANDUNG MUNICIPALITY**

Jl Jendral Gatot Subroto No 93 Bandung 40273

Telp/Fax (022)7305091

Homepage: <http://www.bandungkota.bps.go.id>, E-mail: [bps3273@bps.go.id](mailto:bps3273@bps.go.id)

ISSN 2797-3654

