

KATALOG: 1102001. 3273180

Kecamatan ANDIR DALAM ANGKA

2020



**BADAN PUSAT STATISTIK
KOTA BANDUNG**

Kecamatan ANDIR DALAM ANGKA

2020



Kecamatan Andir Dalam Angka

2020

No. Publikasi: 3273.20

Katalog : 1102001.3273180

Ukuran Buku: 14,8 cm x 21 cm

Jumlah Halaman: xx + 102 halaman

Naskah:

Badan Pusat Statistik Kota Bandung

Penyunting:

Badan Pusat Statistik Kota Bandung

Gambar Cover:

Badan Pusat Statistik Kota Bandung

Ilustrasi Cover :

Gambar Selatan Stasiun bandung sumber Ayobandung.com

Diterbitkan oleh :

© BPS Kota Bandung

Dicetak oleh :

Badan Pusat Statistik Kota Bandung

**Dilarang mengumumkan, mendistribusikan, mengomunikasikan, dan/atau
menggandakan sebagian atau seluruh isi buku ini untuk tujuan komersial tanpa izin
tertulis dari Badan Pusat Statistik**

Kecamatan Andir Dalam Angka

2020

Tim Penyusun

Pengarah : **Aris Budiyanto, S.ST, M.Si**

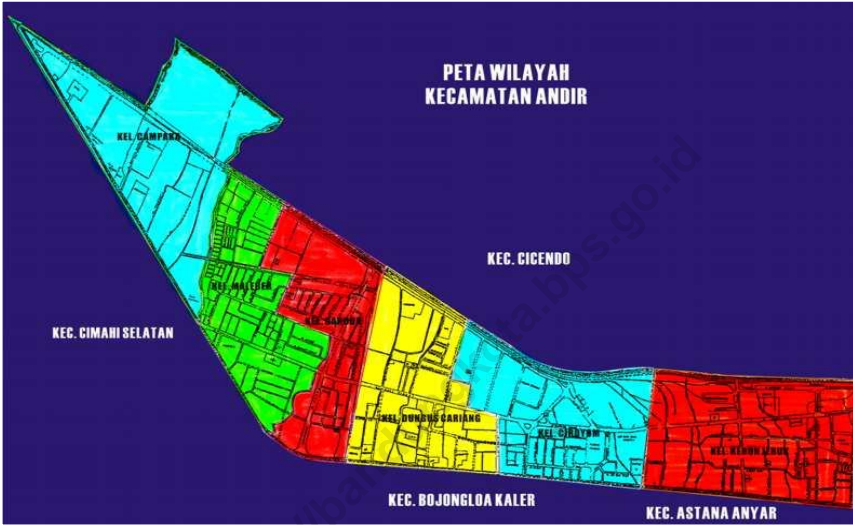
Koordinator Teknis : **Firman Hadian, S.ST,M.Si**

Naskah dan Pengolah Data : **Ruhyana**

Penyunting : **Widodo Budi Prayitno**

Gambar Kulit : **Ruhyana**

PETA KECAMATAN ANDIR



KEPALA BPS KOTA BANDUNG



Aris Budiyanto, S.ST, M.Si



KATA PENGANTAR

Kecamatan Andir Dalam Angka 2020 merupakan publikasi tahunan yang diterbitkan oleh BPS Kota Bandung. Disadari bahwa publikasi ini belum sepenuhnya memenuhi harapan pihak pemakai data khususnya para perencana, namun diharapkan dapat membantu melengkapi penyusunan rencana pembangunan di Kota Bandung.

Publikasi ini dapat terwujud berkat kerja sama dan bantuan dari berbagai pihak baik instansi pemerintah maupun swasta. Kepada semua pihak yang telah memberikan bantuan disampaikan penghargaan dan terima kasih yang sebesar – besarnya.

Walaupun publikasi ini telah disiapkan sebaik-baiknya, namun disadari masih ada kekurangan dan kesalahan yang terjadi. Untuk perbaikan publikasi ini, tanggapan dan saran yang bersifat konstruktif dari para pemakai sangat diharapkan.

Bandung, September 2020
Kepala BPS Kota Bandung,

Aris Budiyo S.ST, M.Si

DAFTAR ISI

	Halaman
Peta Kecamatan Andir	v
Foto Kepala BPS Kota Bandung	vii
Kata Pengantar	ix
Daftar Isi	xi
Daftar Tabel	xiii
Penjelasan Umum.....	xix
Bab 1 Geografi dan Iklim	1
Bab 2 Pemerintahan	11
Bab 3 Penduduk dan Tenaga Kerja	19
Bab 4 Sosial	41
Bab 5 Pertanian	77
Bab 6 Perindustrian dan Energi	81
Bab 7 Hotel, Pariwisata, Transportasi dan Komunikasi	87
Bab 8 Keuangan	97

DAFTAR TABEL

Tabel	Judul	Halaman
Bab 1. Geografi dan Iklim		
1.1	Luas Wilayah Menurut Kelurahan di Kecamatan Andir Tahun 2019	3
1.2	Tinggi Wilayah di Atas Permukaan Laut (DPL) Menurut Kelurahan di Kecamatan Andir Tahun 2019	4
1.3	Jarak Antar Kelurahan, Ke Kecamatan Andir dan ke Pemerintahan Kota Bandung Tahun 2019	5
1.4	Jarak Kecamatan Andir Ke Kecamatan Lain dan ke Pemerintahan Kota Bandung Tahun 2019	7
1.5	Keadaan Udara Menurut Bulan di Kota Bandung Tahun 2019	8
1.6	Rata-rata Suhu dan Kelembaban Udara Menurut Bulan di Kota Bandung Tahun 2019	9
1.7	Kecepatan Angin Menurut Bulan di Kota Bandung Tahun 2019	10
Bab 2. Pemerintahan		
2.1	Jumlah RT dan RW di Kecamatan Andir Tahun 2014-2019	13
2.2	Jumlah RW dan RT Menurut Kelurahan di Kecamatan Andir Tahun 2019	14
2.3	Jumlah Pegawai Negeri Sipil Menurut Kelurahan dan Jenis Kelamin di Kecamatan Andir Tahun 2019	15
2.4	Jumlah Pegawai Negeri Sipil Menurut Pendidikan Tertinggi yang Ditamatkan di Kecamatan Andir Tahun 2019	16
2.5	Jumlah Pegawai Negeri Sipil Menurut Golongan Kepangkatan di Kecamatan Andir Tahun 2019	17

Tabel	Judul	Halaman
-------	-------	---------

Bab 3. Penduduk dan Tenaga Kerja

3.1	Penduduk Kecamatan Andir Menurut Jenis Kelamin dan Kelurahan Semester II 2019	21
3.2	Penduduk Kecamatan Andir Menurut Kelompok Umur Semester II 2019	22
3.3	Penduduk Kelurahan Campaka Kecamatan Andir menurut Kelompok Umur Semester II 2019	23
3.4	Penduduk Kelurahan Maleber Kecamatan Andir menurut Kelompok Umur Semester II 2019	24
3.5	Penduduk Kelurahan Garuda Kecamatan Andir menurut Kelompok Umur Semester II 2019	25
3.6	Penduduk Kelurahan Dunguscariang Kecamatan Andir menurut Kelompok Umur Semester II 2019	26
3.7	Penduduk Kelurahan Ciroyom Kecamatan Andir menurut Kelompok Umur Semester II 2019	27
3.8	Penduduk Kelurahan Kebonjeruk Kecamatan Andir menurut Kelompok Umur Semester II 2019	28
3.9	Proyeksi Penduduk dan Laju Pertumbuhan Penduduk di Kecamatan Andir Tahun 2015-2019	29
3.10	Proyeksi Penduduk di Kecamatan Andir Menurut Jenis Kelamin Tahun 2015-2019	30
3.11	Penduduk Kecamatan Andir Menurut Usia Sekolah Semester II 2019	31
3.12	Penduduk Kelurahan Campaka Kecamatan Andir Menurut Usia Sekolah Semester II 2019	32
3.13	Penduduk Kelurahan Maleber Kecamatan Andir Menurut Usia Sekolah Semester II 2019	33
3.14	Penduduk Kelurahan Garuda Kecamatan Andir Menurut Usia Sekolah Semester II 2019	34
3.15	Penduduk Kelurahan Dunguscariang Kecamatan Andir Menurut Usia Sekolah Semester II 2019	35
3.16	Penduduk Kelurahan Ciroyom Kecamatan Andir Menurut Usia Sekolah Semester II 2019	36
3.17	Penduduk Kelurahan Kebonjeruk Kecamatan Andir Menurut Usia Sekolah Semester II 2019	37

Tabel	Judul	Halaman
3.18	Angka Ketergantungan Menurut Kelurahan di Kecamatan Andir Semester II Tahun 2019	38
3.19	Jumlah Penduduk dan Rasio Jenis Kelamin Menurut Kelurahan di Kecamatan Andir Tahun 2019	39

Bab 4. Sosial

4.1	Banyaknya Sekolah Menengah Pertama (SMP) Menurut Kelurahan di Kecamatan Andir, 2019	43
4.2	Banyaknya Madrasah Tsanawiyah (MTs) Menurut Kelurahan di Kecamatan Andir, 2019	44
4.3	Banyaknya Sekolah Menengah Atas (SMA) Menurut Kelurahan di Kecamatan Andir, 2019	45
4.4	Banyaknya Madrasah Aliyah (MA) Menurut Kelurahan di Kecamatan Andir, 2019	46
4.5	Banyaknya Sekolah Menengah Kejuruan (SMK) Menurut Kelurahan di Kecamatan Andir, 2019	47
4.6	Banyaknya Akademi/Perguruan Tinggi Menurut Kelurahan di Kecamatan Andir, 2019	48
4.7	Kemudahan Untuk Mencapai Sarana Pendidikan Terdekat Bagi Kelurahan yang Tidak ada Sarana Pendidikan Menurut Kelurahan dan Jenjang Pendidikan di Kecamatan Andir, 2019	49
4.8	Banyaknya Sarana Kesehatan Menurut Kelurahan dan Jenis Sarana Kesehatan di Kecamatan Andir, 2019	51
4.9	Kemudahan Mencapai Sarana Kesehatan Terdekat Bagi Kelurahan yang Tidak Ada Sarana Kesehatan Menurut Kelurahan dan Jenis Sarana Kesehatan di Kecamatan Andir, 2019	53
4.10	Banyaknya Warga Penderita Gizi Buruk Menurut Kelurahan di Kecamatan Andir, 2017 dan 2018	55
4.11	Banyaknya Kejadian Bencana Alam Menurut Kelurahan dan Jenis Bencana Alam di Kecamatan Andir, 2018	56

Tabel	Judul	Halaman
4.12	Banyaknya Korban Jiwa Akibat Bencana Alam Menurut Kelurahan dan Jenis Bencana Alam di Kecamatan Andir, 2018	59
4.13	Keberadaan Fasilitas/Upaya Antisipasi/Mitigasi Bencana Alam Menurut Desa/Kelurahan di Kecamatan Andir, 2019	62
4.14	Banyaknya Kelurahan Menurut Penggunaan Fasilitas Tempat Buang Air Besar Sebagian Besar Keluarga di Kecamatan Andir, 2014, 2018, dan 2019	64
4.15	Banyaknya Kelurahan yang Memiliki Kelompok Kegiatan Olahraga Menurut Jenis Olahraga dan Ketersediaan Fasilitas/Lapangan Olahraga di Kecamatan Andir, 2019	65
4.16	Banyaknya Embung Menurut Kelurahan di Kecamatan Andir, 2018 dan 2019	66
4.17	Jumlah Sarana Peribadatan per Kelurahan di Kecamatan Andir Tahun 2019	67
4.18	Jumlah Pemberi dan Penerima Zakat Fitrah per Kelurahan di Kecamatan Andir Tahun 2019	69
4.19	Jumlah Zakat Fitrah Terkumpul Menurut Jenisnya dan Kelurahan di Kecamatan Andir Tahun 2019	70
4.20	Jumlah Jemaah Haji Menurut Jenis Kelamin dan Kelurahan di Kecamatan Andir Tahun 2019	71
4.21	Jumlah Nikah, Talak, Cerai dan Rujuk Menurut Kelurahan di Kecamatan Andir Tahun 2019	72
4.22	Jumlah Gangguan Umum Kamtibmas Menurut Jenis dan Kelurahan di Kecamatan Andir Tahun 2019	73
4.23	Jumlah Kelompok Organisasi per Kelurahan di Kecamatan Andir Tahun 2019	75

Bab 5. Pertanian

5.1	Lahan Sawah dan Bukan Sawah (Ha) per Kelurahan di Kecamatan Andir Tahun 2019	79
-----	--	----

Tabel	Judul	Halaman
-------	-------	---------

Bab 6. Perindustrian dan Energi

6.1	Banyaknya Kelurahan Menurut Keberadaan Penerangan Jalan Utama Kelurahan di Kecamatan Andir, 2014, 2018, dan 2019	83
6.2	Banyaknya Kelurahan Menurut Jenis Bahan Bakar untuk Memasak yang Digunakan Oleh Sebagian Besar Keluarga di Kecamatan Andir, 2014, 2018, dan 2019	84
6.3	Banyaknya Kelurahan Menurut Sumber Air Minum Sebagian Besar Keluarga di Kecamatan Andir, 2014, 2018, dan 2019	85

Bab 7. Hotel, Pariwisata, Transportasi dan Komunikasi

7.1	Jumlah Menara dan Operator Layanan Komunikasi Telepon Seluler Serta Kondisi Sinyal Telepon Seluler Menurut Kelurahan di Kecamatan Andir, 2019	89
7.2	Sarana Transportasi Antar Kelurahan Menurut Kelurahan di Kecamatan Andir, 2019	90
7.3	Kondisi Jalan Darat Antar Kelurahan Menurut Kelurahan di Kecamatan Andir, 2019	91
7.4	Keberadaan Kantor Pos/Pos Pembantu/Rumah Pos dan Perusahaan/Agen Jasa Ekspedisi Swasta Menurut Kelurahan di Kecamatan Andir, 2019	92
7.5	Jumlah Sarana Pariwisata dan Rekreasi per Kelurahan di Kecamatan Andir Tahun 2018	93

Tabel	Judul	Halaman
-------	-------	---------

Bab 8. Keuangan

9.1	Banyaknya Sarana Lembaga Keuangan yang Beroperasi Menurut Kelurahan dan Jenisnya di Kecamatan Andir, 2019	99
9.2	Jumlah Wajib Pajak dan Penerimaan PBB per Kelurahan di Kecamatan Andir Tahun 2019	100

<https://bandungkota.bps.go.id>

PENJELASAN UMUM

Tanda-tanda, satuan-satuan, dan lain-lainnya yang digunakan dalam publikasi ini adalah sebagai berikut:

1. TANDA-TANDA

Data tidak tersedia	:	...
Tidak ada atau nol	:	-
Data dapat diabaikan	:	0
Tanda decimal	:	,
Data tidak dapat ditampilkan	:	NA
Angka Perkiraan	:	e
Angka Sementara	:	*
Angka Sangat Sementara	:	**
Angka diperbaiki	:	r

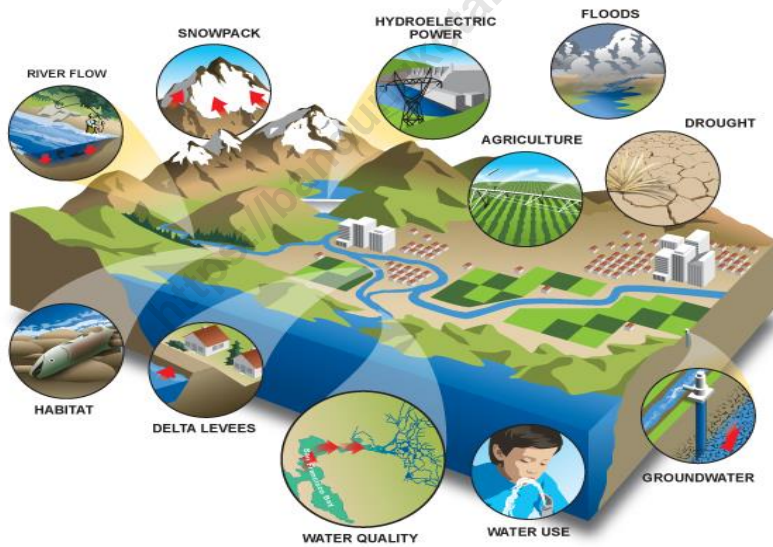
2. SATUAN

Hektar (ha)	:	10 000 m ²
Kilometer (km)	:	1 000 meter
Knot	:	1, 8523 km/jam
Kuintal	:	100 kg
Ton	:	1 000 kg

Perbedaan angka dibelakang koma disebabkan oleh pembulatan angka

Bab 1

Geografi dan Iklim



Sumber gambar: Google images

Tabel 1.1 Luas Wilayah Menurut Kelurahan di Kecamatan Andir Tahun 2019

	Kelurahan	Luas (km²)	Persentase
	(1)	(2)	(3)
1	Campaka	0,64	17,5
2	Maleber	0,53	14,28
3	Garuda	0,45	12,13
4	Dunguscariang	0,69	18,60
5	Ciroyom	0,60	16,17
6	Kebonjeruk	0,80	21,56
	Kecamatan Andir	3,71	100

Sumber: Profil Kelurahan di Kecamatan Andir

Tabel 1.2 Tinggi Wilayah di Atas Permukaan Laut (DPL) Menurut Kelurahan di Kecamatan Andir Tahun 2019

	Kelurahan	Tinggi (meter)
	(1)	(2)
1	Campaka	738,0
2	Maleber	734,0
3	Garuda	723,0
4	Dunguscariang	724,0
5	Ciroyom	724,0
6	Kebonjeruk	709,0

Sumber: Data Pendataan Potensi Desa 2018

Tabel 1.3 Jarak Antar Kelurahan, Ke Kecamatan Andir dan Ke Pemerintahan Kota Bandung Tahun 2019

		Ke (Km.) :			
Dari		Kel. Campaka	Kel. Maleber	Kel. Garuda	Kel. Dunguscariang
(1)		(3)	(4)	(5)	(6)
1	Campaka	-	2	3	3,5
2	Maleber	2	-	3	1,5
3	Garuda	3	3	-	2
4	Dunguscariang	3,5	1,5	2	-
5	Ciroyom	4	1	1	1,8
6	Kebonjeruk	4	2	2,5	1
7	Kec. Andir	2,5	0,2	1	1,5
8	Pemkot Bandung	5	0,4	3,5	3,5

Lanjutan Tabel 1.3

		Ke (Km.) :			
	Dari	Kel. Ciroyom	Kel. Kebonjeruk	Kec. Andir	Pemkot Bandung
	(1)	(3)	(4)	(5)	(6)
1	Campaka	4	4	2,5	5
2	Maleber	1	2	0,2	4
3	Garuda	1	2,5	1	3,5
4	Dunguscariang	1,8	1	1,5	3,5
5	Ciroyom	-	1,8	2	2
6	Kebonjeruk	1,8	-	0,8	3
7	Kec. Andir	2	0,8	-	3,5
8	Pemkot Bandung	3	3	3,5	-

Sumber : BPS Kota Bandung

Tabel 1.4 Jarak Kecamatan Andir Ke Kecamatan Lain Dan Ke Pemerintahan Kota Bandung Tahun 2019

No	Ke Kecamatan :	Dari Kecamatan Andir (Km)
(1)	(2)	(3)
1	Bandung Kulon	1,9
2	Babakan Ciparay	1,6
3	Bojongloa Kaler	2,6
4	Bojongloa Kidul	3,1
5	Astanaanyar	2,9
6	Regol	4,7
7	Lengkong	5,4
8	Bandung Kidul	7,8
9	Buah Batu	11,0
10	Rancasari	11,4
11	Gedebage	13,3
12	Cibiru	16,2
13	Panyileukan	13,9
14	Ujung Berung	14,2
15	Cinambo	13,2
16	Arcamanik	12,3
17	Antapani	10,3
18	Mandalajati	11,8
19	Kiaracondong	8,9
20	Batununggal	7,1
21	Sumur Bandung	5,0
22	Andir	-
23	Cicendo	3,2
24	Bandung Wetan	5,0
25	Cibeunying Kidul	7,5
26	Cibeunying Kaler	7,7
27	Coblong	6,2
28	Sukajadi	3,9
29	Sukasari	6,2
30	Cidadap	6,4
31	Pemkot Bandung	8,0

Sumber: Kantor Kecamatan Andir

Tabel 1.5 Keadaan Udara Menurut Bulan di Kota Bandung Tahun 2019

Bulan	Tekanan Udara (mb)			Kelembapan Nisbi (%)		
	Rata-rata	Maks	Min	Rata-rata	Maks	Min
[1]	[2]	[3]	[4]	[5]	[6]	[7]
Januari	923,3	921,0	924,6	79	87	67
Februari	924,2	926,2	921,3	81	90	68
Maret	923,5	925,0	921,5	80	90	63
April	922,7	924,2	920,7	80	89	73
Mei	923,5	925,0	921,5	79	87	67
Juni	923,4	924,7	922,2	72	77	63
Juli	923,8	926,0	921,7	69	79	58
Agustus	924,0	925,2	922,2	66	77	47
September	925,0	926,4	923,5	64	73	52
Oktober	923,6	925,6	921,7	64	81	42
Nopember	923,7	925,2	922,0	74	90	45
Desember	923,5	924,6	922,4	83	93	75

Sumber: Badan Meteorologi Klimatologi dan Geofisika Stasiun Bandung

Tabel 1.6 Rata-rata Suhu dan Kelembaban Udara Menurut Bulan di Kota Bandung Tahun 2019

Bulan	Temperatur (°C)			Jumlah Curah Hujan (mm)	Jumlah Hari Hujan (hari)	Penyinaran Matahari (%)
	Rata-Rata	Maks	Min			
[1]	[2]	[3]	[4]	[5]	[6]	[7]
Januari	23,7	29,0	20,6	231,6	24	58
Februari	23,8	29,9	20,4	269,1	24	63
Maret	23,6	29,5	20,5	222,7	25	48
April	23,9	29,8	20,5	298,9	25	59
Mei	23,9	29,7	20,1	245,7	23	70
Juni	23,3	30,0	18,7	26,5	4	85
Juli	22,7	29,8	18,1	13,4	4	84
Agustus	23,0	30,5	17,9	0,2	4	83
September	23,8	31,9	18,2	55	3	86
Oktober	24,9	32,4	19,6	84,2	0,46	75
Nopember	24,2	30,9	20,0	270,7	0,96	66
Desember	23,7	29,6	20,6	313,5	1,08	50

Sumber: Badan Meteorologi Klimatologi dan Geofisika Stasiun Bandung

Tabel 1.7 Kecepatan Angin Menurut Bulan di Kota Bandung Tahun 2019

Bulan	Angin (Knot)		
	Kecepatan Rata-rata	Maks	Min
[1]	[2]	[3]	[4]
Januari	6	17	3
Februari	4	12	3
Maret	5	15	3
April	4	13	3
Mei	5	13	3
Juni	5	13	3
Juli	4	13	2
Agustus	4	15	2
September	5	17	2
Oktober	5	17	3
Nopember	3	17	2
Desember	3	13	1

Sumber : Badan Meteorologi Klimatologi dan Geofisika Stasiun Bandung

Bab 2

Pemerintahan



Sumber gambar: Google images

Tabel 2.1 Jumlah RT dan RW di Kecamatan Andir Tahun 2014-2019

Tahun	Banyaknya RT dan RW	
	RT	RW
(1)	(2)	(3)
2014	381	54
2015	381	54
2016	381	54
2017	381	54
2018	381	54
2019	381	54

Sumber: Dinas Pemerintahan Umum dan Otonomi Daerah Kota Bandung

Tabel 2.2 Jumlah RW dan RT Menurut Kelurahan di Kecamatan Andir Tahun 2019

	Kelurahan	RW	RT
	(1)	(2)	(3)
1	Campaka	7	38
2	Maleber	11	62
3	Garuda	6	38
4	Dunguscariang	11	84
5	Ciroyom	10	87
6	Kebonjeruk	9	72
	Kecamatan Andir	54	381

Sumber: Profil Kecamatan 2019

Tabel 2.3 Jumlah Pegawai Negeri Sipil Menurut Kelurahan dan Jenis Kelamin di Kecamatan Andir Tahun 2019

Kelurahan/ Kecamatan	Jenis Kelamin		
	Laki-Laki	Perempuan	Jumlah
(1)	(2)	(3)	(4)
1 Campaka	4	3	7
2 Maleber	5	2	7
3 Garuda	4	2	6
4 Dunguscariang	4	1	5
5 Ciroyom	6	1	7
6 Kebonjeruk	4	1	5
Jumlah	40	20	60

Sumber: Profil Kelurahan dan Profil Kecamatan di Andir 2019

Tabel 2.4 Jumlah Pegawai Negeri Sipil Menurut Pendidikan Tertinggi yang Ditamatkan dan Jenis Kelamin di Kecamatan Andir Tahun 2019

Pendidikan Terakhir	Jenis Kelamin		
	Laki-Laki	Perempuan	Jumlah
(1)	(2)	(3)	(4)
Sampai dengan SD	2	-	2
SLTP/Sederajat	2	-	2
SMA/Sederajat	14	7	21
Diploma I,II	-	-	-
Diploma III/Sarjana Muda	1	3	4
Tingkat Sarjana/Doktor	21	10	31
Jumlah	40	20	60

Sumber: Profil Kelurahan dan Profil Kecamatan di Andir 2019

Tabel 2.5 Jumlah Pegawai Negeri Sipil Menurut Golongan
Kepangkatan dan Jenis Kelamin di Kecamatan Andir
Tahun 2019

Golongan Kepangkatan	Jenis Kelamin		
	Laki-Laki	Perempuan	Jumlah
(1)	(2)	(3)	(4)
I/A (Juru Muda)	-	-	-
I/B (Juru Muda Tingkat I)	-	-	-
I/C (Juru)	-	-	-
I/D (Juru Tingkat I)	-	-	-
Golongan I			
II/A (Pengatur Muda)	3	1	4
II/B (Pengatur Muda Tingkat I)	2	-	2
II/C (Pengatur)	9	4	12
II/D (Pengatur Tingkat I)	-	-	-
Golongan II			
III/A (Penata Muda)	1	2	3
III/B (Penata Muda Tingkat I)	5	1	6
III/C (Penata)	8	8	13
III/D (Penata Tingkat I)	9	4	13
Golongan III			
IV/A (Pembina Muda)	1	1	2
IV/B (Pembina Muda Tingkat I)	2	-	2
IV/C (Pembina)	-	-	-
IV/D (Pembina Tingkat I)	-	-	-
Golongan IV			
Jumlah	40	20	60

Sumber: Profil Kecamatan Andir 2019

Bab 3

Penduduk dan Tenaga Kerja



Sumber gambar: Google images

Tabel 3.1 Penduduk Kecamatan Andir Menurut Jenis Kelamin dan Kelurahan Semester II Tahun 2019

	Kelurahan	Laki-Laki	Perempuan	Jumlah
	(1)	(2)	(3)	(4)
1	Campaka	9 072	9 136	18 208
2	Maleber	10 026	10 061	20 087
3	Garuda	5 318	5 361	10 679
4	Dunguscariang	9 428	9 290	18 718
5	Ciroyom	10 018	9 831	19 849
6	Kebonjeruk	5 852	5766	11 591
	Kecamatan Andir	49 672	49 445	99 132

Sumber: Dinas Kependudukan dan Catatan Sipil Kota Bandung 2019

Tabel 3.2 Penduduk Kecamatan Andir Menurut Kelompok Umur Semester II 2019

Kelompok Umur	Jenis Kelamin		
	Laki-Laki	Perempuan	Jumlah
(1)	(2)	(3)	(4)
0-4	3 347	3 191	6 538
5-9	4 163	4 006	8 169
10-14	4 247	4 017	8 264
15-19	3 794	3 544	7 338
20-24	3 711	3 713	7 424
25-29	3 749	3 512	7 261
30-34	3 397	3 492	6 889
35-39	4 191	4 049	8 240
40-44	4 067	4 011	8 078
45-49	3 714	3 631	7 345
50-54	3 290	3 308	6 598
55-59	2 400	2 503	4 903
60-64	2 076	2 220	4 296
65-69	1 478	1 631	3 109
70-74	855	1 072	1 927
75+	1 208	1 545	2 753
Jumlah	49 687	49 445	99 132

Sumber : Dinas Kependudukan dan Catatan Sipil Kota Bandung 2019

Tabel 3.3 Penduduk Kelurahan Campaka Kecamatan Andir menurut Kelompok Umur Semester II 2019

Kelompok Umur	Jenis Kelamin		
	Laki-Laki	Perempuan	Jumlah
(1)	(2)	(3)	(4)
0-4	601	627	1 228
5-9	787	763	1 550
10-14	780	804	1 584
15-19	727	673	1 400
20-24	734	732	1 466
25-29	697	666	1 363
30-34	627	669	1 296
35-39	799	744	1 543
40-44	711	768	1 479
45-49	717	684	1 401
50-54	616	614	1 230
55-59	417	447	864
60-64	353	371	724
65-69	227	246	473
70-74	112	135	247
75+	167	193	360
Jumlah	9 072	9 136	18 208

Sumber: Dinas Kependudukan dan Catatan Sipil Kota Bandung 2019

Tabel 3.4 Penduduk Kelurahan Maleber Kecamatan Andir menurut Kelompok Umur Semester II 2019

Kelompok Umur	Jenis Kelamin		
	Laki-Laki	Perempuan	Jumlah
(1)	(2)	(3)	(4)
0-4	681	629	1 310
5-9	796	795	1 591
10-14	850	799	1 649
15-19	784	727	1 511
20-24	733	759	1 492
25-29	778	676	1 454
30-34	650	704	1 354
35-39	813	820	1 633
40-44	855	854	1 709
45-49	791	826	1 617
50-54	641	656	1 297
55-59	496	494	990
60-64	424	445	869
65-69	279	346	625
70-74	196	238	434
75+	259	293	552
Jumlah	10 026	10 061	20 087

Sumber : Dinas Kependudukan dan Catatan Sipil Kota Bandung 2019

Tabel 3.5 Penduduk Kelurahan Garuda Kecamatan Andir menurut Kelompok Umur Semester II 2019

Kelompok Umur	Jenis Kelamin		
	Laki-Laki	Perempuan	Jumlah
(1)	(2)	(3)	(4)
0-4	359	343	702
5-9	442	396	838
10-14	423	416	839
15-19	426	383	809
20-24	356	382	738
25-29	390	412	802
30-34	374	357	731
35-39	456	427	883
40-44	449	448	897
45-49	392	396	788
50-54	363	381	744
55-59	248	279	527
60-64	233	248	481
65-69	167	171	338
70-74	105	133	238
75+	135	189	324
Jumlah	5 318	5 361	10 679

Sumber: Dinas Kependudukan dan Catatan Sipil Kota Bandung 2019

Tabel 3.6 Penduduk Kelurahan Dunguscariang Kecamatan Andir menurut Kelompok Umur Semester II 2019

Kelompok Umur	Jenis Kelamin		
	Laki-Laki	Perempuan	Jumlah
(1)	(2)	(3)	(4)
0-4	646	565	1 211
5-9	796	779	1 575
10-14	803	771	1 574
15-19	714	673	1 387
20-24	710	687	1 397
25-29	721	645	1 366
30-34	634	679	1 313
35-39	805	746	1 551
40-44	773	734	1 507
45-49	709	707	1 416
50-54	652	630	1 282
55-59	451	467	918
60-64	370	433	803
65-69	290	293	583
70-74	140	190	330
75+	214	291	505
Jumlah	9 428	9 290	18 718

Sumber: Dinas Kependudukan dan Catatan Sipil Kota Bandung 2019

Tabel 3.7 Penduduk Kelurahan Ciroyom Kecamatan Andir menurut Kelompok Umur Semester II 2019

Kelompok Umur	Jenis Kelamin		
	Laki-Laki	Perempuan	Jumlah
(1)	(2)	(3)	(4)
0-4	730	740	1 470
5-9	928	881	1 809
10-14	977	848	1 825
15-19	763	703	1 466
20-24	771	756	1 527
25-29	755	762	1 517
30-34	718	722	1 440
35-39	843	836	1 679
40-44	798	759	1 557
45-49	682	626	1 308
50-54	610	591	1 201
55-59	449	461	910
60-64	389	406	795
65-69	275	285	560
70-74	124	188	312
75+	206	267	473
Jumlah	10 018	9 831	19 849

Sumber: Dinas Kependudukan dan Catatan Sipil Kota Bandung 2019

Tabel 3.8 Penduduk Kelurahan Kebonjeruk Kecamatan Andir menurut Kelompok Umur Semester II 2019

Kelompok Umur	Jenis Kelamin		
	Laki-Laki	Perempuan	Jumlah
(1)	(2)	(3)	(4)
0-4	330	287	617
5-9	414	392	806
10-14	414	379	793
15-19	380	385	765
20-24	407	397	804
25-29	408	351	759
30-34	394	361	755
35-39	475	476	951
40-44	481	448	929
45-49	423	392	815
50-54	408	436	844
55-59	339	355	694
60-64	307	317	624
65-69	240	290	530
70-74	178	188	366
75+	227	312	539
Jumlah	5 825	5 766	11 591

Sumber: Dinas Kependudukan dan Catatan Sipil Kota Bandung 2019

Tabel 3.9 Proyeksi Penduduk dan Laju Pertumbuhan Penduduk di Kecamatan Andir Tahun 2015-2019

Tahun	Jumlah Penduduk	Laju Pertumbuhan Penduduk
(1)	(2)	(3)
2015	91 408	-0,87
2016	90 552	-0,94
2017	89 626	-1,02
2018	88 645	-1,09
2019	87 604	-1,17

Sumber: BPS Kota Bandung

Tabel 3.10 **Proyeksi Penduduk di Kecamatan Andir Menurut Jenis Kelamin Tahun 2015-2019**

Tahun	Laki-Laki	Perempuan	Jumlah
(1)	(2)	(3)	(4)
2015	46 275	45 133	91 408
2016	45 814	44 738	90 552
2017	45 321	44 305	89 626
2018	44 801	43 844	88 645
2019	44 253	43 351	87 604

Sumber: BPS Kota Bandung

Tabel 3.11 Penduduk Kecamatan Andir Menurut Usia Sekolah Semester II Tahun 2019

Kelompok Umur	Jenis Kelamin		
	Laki-Laki	Perempuan	Jumlah
(1)	(2)	(3)	(4)
0-3	2 566	1 973	4 539
4-6	2 382	1 846	4 228
7-12	5 088	3 897	8 985
13-15	2 607	1 972	4 579
16-18	2 050	1 530	3 580
19-21	2 327	1 823	4 150
Jumlah	17 018	13 038	30 057

Sumber: Dinas Kependudukan dan Catatan Sipil Kota Bandung 2019

Tabel 3.12 Penduduk Kelurahan Campaka Kecamatan Andir Menurut Usia Sekolah Semester II 2019

Kelompok Umur	Jenis Kelamin		
	Laki-Laki	Perempuan	Jumlah
(1)	(2)	(3)	(4)
0-3	492	478	970
4-6	399	443	842
7-12	961	966	1 927
13-15	479	446	925
16-18	391	375	766
19-21	458	454	912
Jumlah	3 178	3 159	6 338

Sumber: Dinas Kependudukan dan Catatan Sipil Kota Bandung 2019

Tabel 3.13 Penduduk Kelurahan Maleber Kecamatan Andir Menurut Usia Sekolah Semester II 2019

Kelompok Umur	Jenis Kelamin		
	Laki-Laki	Perempuan	Jumlah
(1)	(2)	(3)	(4)
0-3	499	484	983
4-6	481	452	933
7-12	1 013	946	1 959
13-15	515	494	1 009
16-18	439	407	846
19-21	452	474	926
Jumlah	3 397	3 254	6 652

Sumber: Dinas Kependudukan dan Catatan Sipil Kota Bandung 2019

Tabel 3.14 **Penduduk Kelurahan Garuda Kecamatan Andir
Menurut Usia Sekolah Semester II 2019**

Kelompok Umur	Jenis Kelamin		Jumlah
	Laki-Laki	Perempuan	
(1)	(2)	(3)	(4)
0-3	270	269	539
4-6	265	228	493
7-12	517	472	989
13-15	272	273	545
16-18	228	213	441
19-21	229	227	456
Jumlah	1 779	1 679	3 459

Sumber: Dinas Kependudukan dan Catatan Sipil Kota Bandung 2019

Tabel 3.15 Penduduk Kelurahan Dunguscariang Kecamatan Andir Menurut Usia Sekolah Semester II 2019

Kelompok Umur	Jenis Kelamin		
	Laki-Laki	Perempuan	Jumlah
(1)	(2)	(3)	(4)
0-3	505	441	946
4-6	444	428	872
7-12	959	953	1 912
13-15	490	441	931
16-18	392	367	759
19-21	461	401	862
Jumlah	3 249	3 028	6 278

Sumber: Dinas Kependudukan dan Catatan Sipil Kota Bandung 2019

Tabel 3.16 Penduduk Kelurahan Ciroyom Kecamatan Andir Menurut Usia Sekolah Semester II 2019

Kelompok Umur	Jenis Kelamin		Jumlah
	Laki-Laki	Perempuan	
(1)	(2)	(3)	(4)
0-3	548	554	1 102
4-6	556	528	1 084
7-12	1 161	1 050	2 211
13-15	565	523	1 088
16-18	413	347	760
19-21	476	469	945
Jumlah	3 717	3 468	7 186

Sumber: Dinas Kependudukan dan Catatan Sipil Kota Bandung 2019

Tabel 3.17 Penduduk Kelurahan Kebonjeruk Kecamatan Andir Menurut Usia Sekolah Semester II 2019

Kelompok Umur	Jenis Kelamin		
	Laki-Laki	Perempuan	Jumlah
(1)	(2)	(3)	(4)
0-3	252	225	477
4-6	237	210	447
7-12	477	476	953
13-15	286	241	527
16-18	187	196	383
19-21	251	252	503
Jumlah	1 688	1 597	3 286

Sumber: Dinas Kependudukan dan Catatan Sipil Kota Bandung 2019

Tabel 3.18 Angka Ketergantungan Menurut Kelurahan di Kecamatan Andir Semester II Tahun 2019

	Kelurahan	Angka Ketergantungan
	(1)	(2)
1	Campaka	42,63
2	Maleber	44,24
3	Garuda	44,31
4	Dunguscariang	44,65
5	Ciroyom	48,13
6	Kebonjeruk	45,98
	Kecamatan Andir	44,99

Sumber: Dinas Kependudukan dan Catatan Sipil Kota Bandung 2019

Tabel 3.19 Jumlah Penduduk dan Rasio Jenis Kelamin Menurut Kelurahan di Kecamatan Andir Tahun 2019

Kelurahan	Jenis Kelamin			Rasio Jenis Kelamin
	Laki-Laki	Perempu an	Jumlah	
(1)	(2)	(3)	(4)	(5)
1 Campaka	9 072	9 136	18 208	99,33
2 Maleber	10 026	10 061	20 087	99,65
3 Garuda	5 318	5 361	10 679	99,19
4 Dunguscariang	9 428	9 290	18 718	101,48
5 Ciroyom	10 018	9 831	19 849	101,90
6 Kebonjeruk	5 852	5 766	11 618	101,49
Kecamatan Andir	49 714	49 445	99 159	603,04

Sumber: Dinas Kependudukan dan Catatan Sipil Kota Bandung 2019

Bab 4

Sosial



Sumber gambar: Google images

Tabel 4.1 Banyaknya Sekolah Menengah Pertama (SMP) Menurut Kelurahan Di Kecamatan Andir, 2019

Kelurahan	Negeri	Swasta	Jumlah
(1)	(2)	(3)	(4)
1 Campaka	-	3	3
2 Maleber	-	-	-
3 Garuda	-	3	3
4 Dunguscariang	-	4	4
5 Ciroyom	2	4	6
6 Kebonjeruk	1	2	3
Kecamatan Andir	3	16	19

Sumber: BPS, Pendataan Potensi Desa (Podes) 2019

Tabel 4.2 Banyaknya Madrasah Tsanawiyah (MTs) Menurut Kelurahan Di Kecamatan Andir, 2019

	Kelurahan	Negeri	Swasta	Jumlah
	(1)	(2)	(3)	(4)
1	Campaka	-	-	-
2	Maleber	-	-	-
3	Garuda	-	-	-
4	Dunguscariang	-	-	-
5	Ciroyom	-	-	-
6	Kebonjeruk	-	-	-
Kecamatan Andir		-	-	-

Sumber: BPS, Pendataan Potensi Desa (Podes) 2019

Tabel 4.3 Banyaknya Sekolah Menengah Atas (SMA) Menurut Kelurahan Di Kecamatan Andir, 2019

	Kelurahan	Negeri	Swasta	Jumlah
	(1)	(2)	(3)	(4)
1	Campaka	1	4	5
2	Maleber	-	-	-
3	Garuda	-	2	2
4	Dunguscariang	-	-	-
5	Ciroyom	-	3	3
6	Kebonjeruk	1	3	4
	Kecamatan Andir	2	12	14

Sumber: BPS, Pendataan Potensi Desa (Podes) 2019

Tabel 4.4 Banyaknya Madrasah Aliyah (MA) Menurut Kelurahan di Kecamatan Andir, 2019

	Kelurahan	Negeri	Swasta	Jumlah
	(1)	(2)	(3)	(4)
1	Campaka	-	-	-
2	Maleber	-	-	-
3	Garuda	-	-	-
4	Dunguscariang	-	-	-
5	Ciroyom	-	-	-
6	Kebonjeruk	-	-	-
Kecamatan Andir		-	-	-

Sumber: BPS, Pendataan Potensi Desa (Podes) 2019

Tabel 4.5 Banyaknya Sekolah Menengah Kejuruan (SMK) Menurut Kelurahan di Kecamatan Andir, 2019

	Kelurahan	Negeri	Swasta	Jumlah
	(1)	(2)	(3)	(4)
1	Campaka	-	1	1
2	Maleber	-	1	1
3	Garuda	-	1	1
4	Dunguscariang	-	1	1
5	Ciroyom	-	-	-
6	Kebonjeruk	-	-	-
	Kecamatan Andir	-	4	4

Sumber: BPS, Pendataan Potensi Desa (Podes) 2019

Tabel 4.6 Banyaknya Akademi/Perguruan Tinggi Menurut Kelurahan Di Kecamatan Andir, 2019

Kelurahan	Negeri	Swasta	Jumlah
(1)	(2)	(3)	(4)
1 Campaka	-	-	-
2 Maleber	-	1	1
3 Garuda	-	-	-
4 Dunguscariang	-	-	-
5 Ciroyom	-	-	-
6 Kebonjeruk	-	-	-
Kecamatan Andir	-	1	1

Sumber BPS, Pendataan Potensi Desa (Podes) 2019

Tabel 4.7 Kemudahan Untuk Mencapai Sarana Pendidikan Terdekat Bagi Kelurahan yang Tidak Ada Sarana Pendidikan Menurut Kelurahan dan Jenjang Pendidikan di Kecamatan Andir, 2019

	Kelurahan	SD	MI	SMP	MTs
	(1)	(2)	(3)	(4)	(5)
1	Campaka	-	- Mudah	-	Sangat mudah
2	Maleber	-	Mudah -	- Mudah	Mudah
3	Garuda	-	Mudah	-	- Mudah
4	Dunguscariang	-	Mudah -	-	Mudah
5	Ciroyom	-	-	-	Mudah
6	Kebonjeruk	-	- Mudah	-	Mudah

Lanjutan Tabel 4.7

	Kelurahan	SMA	MA	SMK	Akademi/ Perguruan Tinggi
	(1)	(6)	(7)	(8)	(9)
1	Campaka	Sangat mudah	Mudah	Mudah	Mudah
2	Maleber	Mudah	Mudah	Mudah	Mudah
3	Garuda	Mudah	Mudah	Mudah	Mudah
4	Dunguscariang	Mudah	Mudah	Mudah	Mudah
5	Ciroyom	Mudah	Mudah	Mudah	Mudah
6	Kebonjeruk	Mudah	Mudah	Mudah	Mudah

Sumber: BPS, Pendataan Potensi Desa (Podes) 2019

Tabel 4.8 Banyaknya Sarana Kesehatan Menurut Kelurahan dan Jenis Sarana Kesehatan di Kecamatan Andir, 2019

Kelurahan	Rumah Sakit	Rumah Sakit Bersalin	Poliklinik/Balai Pengobatan
(1)	(2)	(3)	(4)
1 Campaka	-	-	2
2 Maleber	1	-	2
3 Garuda	-	-	2
4 Dunguscariang	-	-	5
5 Ciroyom	-	-	5
6 Kebonjeruk	1	-	3
Kecamatan Andir	2	-	18

Lanjutan Tabel 4.8

Kelurahan	Puskesmas		Apotek
	Rawat Inap	Tanpa Rawat Inap	
(1)	(5)	(6)	(7)
1 Campaka	-	-	2
2 Maleber	-	-	1
3 Garuda	1	-	2
4 Dunguscariang	-	-	-
5 Ciroyom	-	-	3
6 Kebonjeruk	-	1	2
Kecamatan Andir	1	1	15

Sumber : BPS, Pendataan Potensi Desa (Podes) 2019

Tabel 4.9 Kemudahan Mencapai Sarana Kesehatan Terdekat Bagi Kelurahan yang Tidak Ada Sarana Kesehatan Menurut Kelurahan dan Jenis Sarana Kesehatan di Kecamatan Andir, 2019

	Kelurahan	Rumah Sakit	Rumah Sakit Bersalin	Poliklinik/Balai Pengobatan
	(1)	(2)	(3)	(4)
1	Campaka	Mudah	Mudah	Mudah
2	Maleber	Mudah	Mudah	-
3	Garuda	Mudah	Mudah	-
4	Dunguscariang	Mudah	Mudah	Mudah
5	Ciroyom	Mudah	Mudah	-
6	Kebonjeruk	Mudah	Mudah	-

Lanjutan Tabel 4.9

	Kelurahan	Puskesmas		Apotek
		Rawat Inap	Tanpa Rawat Inap	
	(1)	(5)	(6)	(7)
1	Campaka	Mudah	Mudah	-
2	Maleber	Mudah	-	-
3	Garuda	Mudah	Mudah	-
4	Dunguscariang	Mudah	Mudah	Mudah
5	Ciroyom	Mudah	-	-
6	Kebonjeruk	Mudah	Mudah	-

Sumber: BPS, Pendataan Potensi Desa (Podes) 2019

Tabel 4.10 Banyaknya Warga Penderita Gizi Buruk Menurut Kelurahan di Kecamatan Andir, 2017 dan 2018

	Kelurahan	2017	2018
	(1)	(2)	(3)
1	Campaka	-	-
2	Maleber	-	-
3	Garuda	-	-
4	Dunguscariang	-	-
5	Ciroyom	-	-
6	Kebonjeruk	-	-
Kecamatan Andir		-	-

Sumber: BPS, Pendataan Potensi Desa (Podes) 2019

Tabel 4.11 Banyaknya Kejadian Bencana Alam Menurut Kelurahan dan Jenis Bencana Alam di Kecamatan Andir, 2018

	Kelurahan	Gempa Bumi	Tsunami	Gunung Meletus	Tanah Longsor
	(1)	(2)	(3)	(4)	(5)
1	Campaka	-	-	-	-
2	Maleber	-	-	-	-
3	Garuda	-	-	-	-
4	Dunguscariang	-	-	-	-
5	Ciroyom	-	-	-	-
6	Kebonjeruk	-	-	-	-
Kecamatan Andir		-	-	-	-

Lanjutan Tabel 4.11

	Kelurahan	Baniir	Banjir Bandang	Kekeringan
	(1)	(6)	(7)	(8)
1	Campaka	-	-	-
2	Maleber	-	-	-
3	Garuda	-	-	-
4	Dunguscariang	-	-	-
5	Ciroyom	-	-	-
6	Kebonjeruk	-	-	-
	Kecamatan Andir	-	-	-

Lanjutan Tabel 4.11

	Kelurahan	Kebakaran Hutan dan Lahan	Angin Puyuh/Puting Beluug/Topan	Gelombang Pasang Laut
	(1)	(9)	(10)	(11)
1	Campaka	-	-	-
2	Maleber	-	-	-
3	Garuda	-	-	-
4	Dunguscariang	-	-	-
5	Ciroyom	-	-	-
6	Kebonjeruk	-	-	-
Kecamatan Andir		-	-	-

Sumber: BPS, Pendataan Potensi Desa (Podes) 2019

Tabel 4.12 Banyaknya Korban Jiwa Akibat Bencana Alam Menurut Kelurahan dan Jenis Bencana Alam di Kecamatan Andir, 2018

	Kelurahan	Gempa Bumi	Tsunami	Gunung Meletus	Tanah Longsor
	(1)	(2)	(3)	(4)	(5)
1	Campaka	-	-	-	-
2	Maleber	-	-	-	-
3	Garuda	-	-	-	-
4	Dunguscariang	-	-	-	-
5	Ciroyom	-	-	-	-
6	Kebonjeruk	-	-	-	-
	Kecamatan Andir	-	-	-	-

Lanjutan Tabel 4.12

	Kelurahan	Baniir	Banjir Bandang	Kekeringan
	(1)	(6)	(7)	(8)
1	Campaka	-	-	-
2	Maleber	-	-	-
3	Garuda	-	-	-
4	Dunguscariang	-	-	-
5	Ciroyom	-	-	-
6	Kebonjeruk	-	-	-
	Kecamatan Andir	-	-	-

Lanjutan Tabel 4.12

Kelurahan		Kebakaran Hutan dan Lahan	Angin Puyuh/Puting Beliung/Topan	Gelombang Pasang Laut
(1)		(9)	(10)	(11)
1	Campaka	-	-	-
2	Maleber	-	-	-
3	Garuda	-	-	-
4	Dunguscariang	-	-	-
5	Ciroyom	-	-	-
6	Kebonjeruk	-	-	-
Kecamatan Andir		-	-	-

Sumber : BPS, Pendataan Potensi Desa (Podes) 2019

Tabel 4.13 Keberadaan Fasilitas/ Upaya Antisipasi/ Mitigasi Bencana Alam Menurut Kelurahan di Kecamatan Andir, 2019

	Kelurahan	Sistem Peringatan Dini Bencana Alam	Sistem Peringatan dini Khusus Tsunami	Perlengkapan Keselamatan
	(1)	(2)	(3)	(4)
1	Campaka	Tidak Ada	Bukan wilayah potensi tsunami	Tidak Ada
2	Maleber	Tidak Ada	Bukan wilayah potensi tsunami	Tidak Ada
3	Garuda	Tidak Ada	Bukan wilayah potensi tsunami	Tidak Ada
4	Dunguscariang	Tidak Ada	Bukan wilayah potensi tsunami	Tidak Ada
5	Ciroyom	Tidak Ada	Bukan wilayah potensi tsunami	Tidak Ada
6	Kebonjeruk	Tidak Ada	Bukan wilayah potensi tsunami	Tidak Ada

Lanjutan Tabel 4.13

	Kelurahan	Rambu-rambu dan Jalur Evakuasi Bencana	Pembuatan, Perawatan, atau Normalisasi: Sungai, Kanal, Tanggul, Parit, Drainase, Waduk, Pantai, dll
	(1)	(5)	(6)
1	Campaka	Tidak Ada	Tidak Ada
2	Maleber	Tidak Ada	Tidak Ada
3	Garuda	Tidak Ada	Tidak Ada
4	Dunguscariang	Tidak Ada	Tidak Ada
5	Ciroyom	Tidak Ada	Tidak Ada
6	Kebonjeruk	Tidak Ada	Tidak Ada

Sumber: BPS, Pendataan Potensi Desa (Podes) 2019

Tabel 4.14 Banyaknya Kelurahan Menurut Penggunaan Fasilitas Tempat Buang Air Besar Sebagian Besar Keluarga di Kecamatan Andir, 2014, 2018, dan 2019

Fasilitas Tempat Buang Air Besar	2014	2018	2019
(1)	(2)	(3)	(4)
Jamban			
Sendiri	6	6	6
Bersama	-	-	-
Umum	-	-	-
Bukan Jamban	-	-	-

Sumber: BPS, Pendataan Potensi Desa (Podes) 2014, 2018, dan 2019

Tabel 4.15 Banyaknya Kelurahan yang Memiliki Kelompok Kegiatan Olahraga Menurut Jenis Olahraga dan Ketersediaan Fasilitas/Lapangan Olahraga di Kecamatan Andir, 2019

Jenis Olahraga	Kondisi Fasilitas/Lapangan Olahraga			Tidak Ada Fasilitas /Lapangan Olahraga
	Baik	Rusak Sedang	Rusak Parah	
(1)	(4)	(5)	(6)	(7)
Sepak bola	2	1	-	3
Bola voli	2	-	-	2
Bulu tangkis	7	1	-	8
Bola basket	2	-	-	2
Tenis lapangan	3	-	-	3
Tenis meja	6	2	-	8
Futsal	6	1	-	7
Renang	3	1	-	4
Bela diri (pencak silat, karate, dll)	3	-	-	3
Bilyard	1	-	-	1
Pusat kebugaran (senam, fitness, aerobik, dll)	6	-	-	6
Lainnya	-	-	-	-

Sumber: BPS, Pendataan Potensi Desa (Podes) 2019

Tabel 4.16 Banyaknya Embung Desa Menurut Kelurahan di Kecamatan Andir, 2018 dan 2019

	Kelurahan	2018	2019
	(1)	(2)	(3)
1	Campaka	-	-
2	Maleber	-	-
3	Garuda	-	-
4	Dunguscariang	-	-
5	Ciroyom	-	-
6	Kebonjeruk	-	-
Kecamatan Andir		-	-

Sumber: BPS, Pendataan Potensi Desa (Podes) 2018 dan 2019

Tabel 4.17 Jumlah Sarana Peribadatan per Kelurahan di Kecamatan Andir Tahun 2019

	Kelurahan	Jenis Sarana Peribadatan		
		Masjid	Mushala	Langgar
	(1)	(2)	(3)	(4)
1	Campaka	15	3	0
2	Maleber	21	4	0
3	Garuda	11	4	0
4	Dunguscariang	25	2	0
5	Ciroyom	20	1	0
6	Kebonjeruk	9	3	0
	Jumlah	101	17	0

Lanjutan Tabel 4.17

Kelurahan	Jenis Sarana Peribadatan			
	Gereja Katolik	Gereja Protestan	Pura	Vihara
(1)	(5)	(6)	(7)	(8)
1 Campaka	-	-	-	-
2 Maleber	-	1	-	-
3 Garuda	1	-	-	-
4 Dunguscariang	1	2	-	1
5 Ciroyom	4	-	1	-
6 Kebonjeruk	-	2	-	1
Jumlah	6	5	1	2

Sumber: Kantor Urusan Agama Kecamatan Andir 2019

Tabel 4.18 Jumlah Pemberi dan Penerima Zakat Fitrah Menurut Kelurahan di Kecamatan Andir Tahun 2019

	Kelurahan	Pemberi Zakat (Orang)	Penerima Zakat (Orang)
	(1)	(2)	(3)
1	Campaka	-	-
2	Maleber	-	-
3	Garuda	-	-
4	Dunguscariang	-	-
5	Ciroyom	-	-
6	Kebonjeruk	-	-
	Kecamatan Andir	-	-

Sumber: Kantor Urusan Agama Kecamatan Andir 2019

Tabel 4.19 Jumlah Zakat Fitrah Terkumpul Menurut Jenisnya dan Kelurahan di Kecamatan Andir Tahun 2019

Kelurahan	Jenis Zakat Fitrah	
	Beras (Kg)	Uang (Rp)
(1)	(2)	(3)
1 Campaka	-	-
2 Maleber	-	-
3 Garuda	-	-
4 Dunguscariang	-	-
5 Ciroyom	-	-
6 Kebonjeruk	-	-
Kecamatan Andir	-	-

Sumber: Kantor Urusan Agama Kecamatan Andir 2019

Tabel 4.20 Jumlah Jemaah Haji Menurut Jenis Kelamin dan Kelurahan di Kecamatan Andir Tahun 2019

Kelurahan	Jenis Kelamin		
	Laki-laki	Perempuan	Jumlah
(1)	(2)	(3)	(4)
1 Campaka
2 Maleber
3 Garuda
4 Dunguscariang
5 Ciroyom
6 Kebonjeruk
Kecamatan Andir

Sumber: Kantor Urusan Agama Kecamatan Andir 2019

Tabel 4.21 Jumlah Nikah, Talak, Cerai dan Rujuk Menurut Kelurahan di Kecamatan Andir Tahun 2019

	Kelurahan	Nikah	Talak	Cerai	Rujuk
	(1)	(2)	(3)	(4)	(5)
1	Campaka
2	Maleber
3	Garuda
4	Dunguscariang
5	Ciroyom
6	Kebonjeruk
Kecamatan Andir	

Catatan: ...) data tidak tersedia

Sumber: Kantor Urusan Agama Kecamatan Andir 2019

Tabel 4.22 Jumlah Gangguan Umum Kamtibmas Menurut Jenis dan Kelurahan di Kecamatan Andir Tahun 2019

Kelurahan	Jenis Gangguan Umum Kamtibmas			
	Kebakaran	Penipuan	Pengrusakan	Temu Mayat
(1)	(2)	(3)	(4)	(5)
1 Campaka	-	-	-	-
2 Maleber	-	-	-	-
3 Garuda	-	-	-	-
4 Dunguscariang	-	-	-	-
5 Ciroyom	-	-	-	-
6 Kebonjeruk	-	-	-	-
Jumlah	-	-	-	-

Lanjutan Tabel 4.22

Kelurahan	Jenis Gangguan Umum Kamtibmas		
	Perkelahian	Pencurian	Perampokan
(1)	(6)	(7)	(8)
1 Campaka	-	-	-
2 Maleber	-	-	-
3 Garuda	-	-	-
4 Dunguscariang	-	-	-
5 Ciroyom	-	-	-
6 Kebonjeruk	-	-	-
Jumlah	-	-	-

Sumber : Polsekta Kecamatan Andir

Tabel 4.23 Jumlah Kelompok Organisasi per Kelurahan di Kecamatan Andir Tahun 2019

	Kelurahan	Jenis Kelompok Organisasi				
		LPM	Karang Taruna	Ke - senian	Olah Raga	Lainnya
	(1)	(2)	(3)	(4)	(5)	(6)
1	Campaka	1	1	-
2	Maleber	1	1	-
3	Garuda	1	1	-	-	...
4	Dunguscariang	1	1	-	-	...
5	Ciroyom	1	1	-
6	Kebonjeruk	1	1	-	-	...
Kecamatan Andir		6	6	-	-	...

Bab 5

Pertanian



Sumber gambar: Google images


Tabel 5.1 Lahan Sawah dan Bukan Sawah (Ha) per Kelurahan di Kecamatan Andir Tahun 2019

No	Kelurahan	Sawah (Ha)	Bukan Sawah (Ha)
	(1)	(2)	(3)
1	Campaka	-	64,246
2	Maleber	...	53
3	Garuda	...	44,60
4	Dunguscariang	-	69
5	Ciroyom	-	60
6	Kebonjeruk	-	79,90
Jumlah		...	370,746

Sumber: Profil Kelurahan di Andir 2019

Bab 6

Perindustrian dan Energi



Sumber gambar: Google images

Tabel 6.1 Banyaknya Kelurahan Menurut Keberadaan Penerangan Jalan Utama Kelurahan di Kecamatan Andir, 2014, 2018, dan 2019

Penerangan Jalan Utama	2014	2018	2019
(1)	(2)	(3)	(4)
Sumber Penerangan Jalan Utama			
Listrik Pemerintah	6	6	6
Listrik Non Pemerintah	-	-	-
Non Listrik	-	-	-

Sumber: BPS, Pendataan Potensi Desa (Podes) 2014, 2018, dan 2019

Tabel 6.2 Banyaknya Kelurahan Menurut Jenis Bahan Bakar Untuk Memasak yang Digunakan Oleh Sebagian Besar Keluarga di Kecamatan Andir, 2014, 2018, dan 2019

Jenis Bahan Bakar	2014	2018	2019
(1)	(2)	(3)	(4)
Gas Kota	-	-	-
LPG	6	6	6
Minyak Tanah	-	-	-
Kayu Bakar	-	-	-
Lainnya	-	-	-

Sumber: BPS, Pendataan Potensi Desa (Podes) 2014, 2018, dan 2019

Tabel 6.3 Banyaknya Kelurahan Menurut Sumber Air Minum Sebagian Besar Keluarga di Kecamatan Andir, 2014, 2018, dan 2019

Sumber Air Minum	2014	2018	2019
(1)	(2)	(3)	(4)
Air Kemasan Bermerk	-	1	-
Air Isi Ulang	...	5	-
Ledeng Dengan Meteran	1	-	-
Ledeng Tanpa Meteran	-	-	-
Sumur Bor atau Pompa	5	2	-
Sumur	-	-	-
Mata Air	-	-	-
Sungai/Danau/Kolam/ Waduk/Situ/ Embung/Bendungan	-	-	-
Air Hujan	-	-	-
Lainnya	-	-	-

Catatan ...) Data tidak tersedia

Sumber: BPS, Pendataan Potensi Desa (Podes) 2014, 2018, dan 2019

Tabel 6.4 Jumlah SPBU, PAM Swasta, Listrik Non PLN per Kelurahan di Kecamatan Andir Tahun 2019

Kelurahan	Jumlah Usaha / Perusahaan		
	SPBU	PAM Swasta	Listrik Non PLN
(1)	(2)	(3)	(4)
1 Campaka	1	-	-
2 Maleber	1	-	-
3 Garuda	-	-	-
4 Dunguscariang	-	-	-
5 Ciroyom	1	-	-
6 Kebonjeruk	-	-	-
Jumlah	3		-

Sumber : Data Pendataan Potensi Desa 2018

Bab 7

Hotel, Pariwisata, Transportasi dan Komunikasi



Sumber gambar: Google images

Tabel 7.1 Jumlah Menara dan Operator Layanan Komunikasi Telepon Seluler Serta Kondisi Sinyal Telepon Seluler Menurut Kelurahan di Kecamatan Andir, 2019

Kelurahan	Jumlah Menara Telepon Seluler (BTS)	Jumlah Operator Layanan Komunikasi Telepon Seluler yang Menjangkau di Kelurahan	Kondisi Sinyal Telepon Seluler di Sebagian Besar Wilayah Kelurahan
1 Campaka	Sinyal kuat
2 Maleber	Sinyal lemah
3 Garuda	Sinyal kuat
4 Dunguscariang	Sinyal kuat
5 Ciroyom	Sinyal kuat
6 Kebonjeruk	Sinyal kuat
Kecamatan Andir

Sumber: BPS, Pendataan Potensi Desa (Podes) 2019

Tabel 7.2 Sarana Transportasi Antar Kelurahan Menurut Kelurahan di Kecamatan Andir, 2019

	Kelurahan	Jenis Transportasi	Keberadaan Angkutan Umum
	(1)	(2)	(3)
1	Campaka	Darat	Ada, dengan trayek tetap
2	Maleber	Darat	Ada, dengan trayek tetap
3	Garuda	Darat	Ada, dengan trayek tetap
4	Dunguscariang	Darat	Ada, dengan trayek tetap
5	Ciroyom	Darat	Ada, dengan trayek tetap
6	Kebonjeruk	Darat	Ada, tanpa trayek tetap

Sumber: BPS, Pendataan Potensi Desa (Podes) 2019

Tabel 7.3 Kondisi Jalan Darat Antar Kelurahan Menurut Kelurahan di Kecamatan Andir, 2019

	Kelurahan	Jenis Permukaan Jalan	Dapat Dilalui Kendaraan Bermotor Roda 4 atau Lebih
	(1)	(2)	(3)
1	Campaka	Aspal/beton	Sepanjang tahun
2	Maleber	Aspal/beton	Sepanjang tahun
3	Garuda	Aspal/beton	Sepanjang tahun
4	Dunguscariang	Aspal/beton	Sepanjang tahun
5	Ciroyom	Aspal/beton	Sepanjang tahun
6	Kebonjeruk	Aspal/beton	Sepanjang tahun

Sumber: BPS, Pendataan Potensi Desa (Podes) 2019

Tabel 7.4 Keberadaan Kantor Pos/Pos Pembantu/Rumah Pos dan Perusahaan/Agen Jasa Ekspedisi Swasta Menurut Kelurahan di Kecamatan Andir, 2019

	Kelurahan	Kantor Pos/Pos Pembantu/Rumah Pos	Perusahaan/Agen Jasa Ekspedisi Swasta
	(1)	(2)	(3)
1	Campaka	Ada	-
2	Maleber	Ada	-
3	Garuda	-	-
4	Dunguscariang	Ada	-
5	Ciroyom	Ada	-
6	Kebonjeruk	Ada	Ada

Sumber: BPS, Pendataan Potensi Desa (Podes) 2019

Tabel 7.5 Jumlah Sarana Pariwisata dan Rekreasi per Kelurahan di Kecamatan Andir Tahun 2018

		Sarana Pariwisata dan Rekreasi				
Kelurahan		Bioskop	Klab Malam	P u b	Ice Skating	Karaoke
(1)	(2)	(3)	(4)	(5)	(6)	
1	Campaka	-	-	-	-	-
2	Maleber	-	-	-	-	1
3	Garuda	-	-	-	-	-
4	Dunguscariang	-	-	-	-	-
5	Ciroyom	-	-	-	-	2
6	Kebonjeruk	1	3	-	-	4
Jumlah		1	3	-	-	7

Lanjutan Tabel 7.5

		Sarana Pariwisata dan Rekreasi					
Kelurahan		Kolam Renang	Pusat Kebugaran	Diskotik	Billiard	Gedung Pertunjukan	Mesin Mainan Anak
(1)		(7)	(8)	(9)	(10)	(11)	(12)
1	Campaka	-	-	-	-		
2	Maleber	-	-	-	-		
3	Garuda	-	-	-	-		
4	Dunguscariang	-	-	-	-		
5	Ciroyom	-	-	-	-		
6	Kebonjeruk	1	3	-	-		
Jumlah		1	3	-	-		

Lanjutan Tabel 7.5

Kelurahan		Sarana Pariwisata dan Rekreasi				
		Sanggar Seni/Tari	Panti Pijat	Golf	Bowling	Galeri
(1)	(7)	(8)	(9)	(10)	(11)	(12)
1 Campaka	-	-	-	-	-	-
2 Maleber	-	-	-	-	-	-
3 Garuda	-	3	-	-	-	-
4 Dunguscariang	3	3	-	-	-	-
5 Ciroyom	-	-	-	-	-	-
6 Kebonjeruk	1	2	-	-	-	-
Jumlah	4	8	-	-	-	-

Sumber: BPS, Pendataan Potensi Desa (Podes) 2019

Bab 8

Keuangan



Sumber gambar: Google images

Tabel 8.1 Banyaknya Sarana Lembaga Keuangan yang Beroperasi Menurut Kelurahan dan Jenisnya di Kecamatan Andir, 2019

Kelurahan	Bank Umum Pemerintah	Bank Umum Swasta	Bank Perkreditan Rakyat
(1)	(2)	(3)	(4)
1 Campaka	-	-	-
2 Maleber	-	-	-
3 Garuda	-	-	-
4 Dunguscariang	-	-	-
5 Ciroyom	-	-	-
6 Kebonjeruk	-	-	-
Kecamatan Andir	-	-	2

Sumber: BPS, Pendataan Potensi Desa (Podes) 2019

Tabel 8.2 Jumlah Wajib Pajak dan Penerimaan PBB per Kelurahan di Kecamatan Andir Tahun 2019

Kelurahan	Jumlah Wajib Pajak	
	Target	Realisasi
(1)	(2)	(3)
1 Campaka	3 026	2 563
2 Maleber	3 179	2 904
3 Garuda	1 735	1 636
4 Dunguscariang	3 636	3 566
5 Ciroyom	1 985	2 825
6 Kebonjeruk	4 577	3 522
Jumlah	19 138	17 016

Lanjutan Tabel 9.3

Kelurahan	Jumlah Penerimaan (Rp.)	
	Target	Realisasi
(2)	(5)	(6)
1 Campaka
2 Maleber
3 Garuda
4 Dunguscariang
5 Ciroyom
6 Kebonjeruk
Jumlah

Sumber : Profil dan Tipologi Kecamatan Andir 2019

<https://bandungkota.bps.go.id>



Sensus
Penduduk
2020

DATA

MENCERDASKAN BANGSA



**BADAN PUSAT STATISTIK
KOTA BANDUNG**

Jl. Jendral Gatot Subroto No. 93 Bandung 40273

Telp/Fax: (022) 7305091

Homepage : <https://bandungkota.bps.go.id>, Email :

bps3273@bps.go.id