

Katalog BPS : 1101002.1271

STATISTIK DAERAH KECAMATAN SIBOLGA SELATAN 2013



Badan Pusat Statistik Kota Sibolga



**STATISTIK DAERAH
KECAMATAN SIBOLGA SELATAN
2013**

STATISTIK DAERAH

KECAMATAN SIBOLGA SELATAN 2013

No. Publikasi : 12715.13.12
Katalog BPS : 1101002.1271
Ukuran Buku : 17,6 cm x 25 cm
Jumlah Halaman : iii + 17

Naskah :

Badan Pusat Statistik Kota Sibolga

Gambar Kulit :

Seksi Nerwilis

Diterbitkan oleh :

Badan Pusat Statistik Kota Sibolga

Boleh dikutip dengan menyebutkan sumbernya.



Kata Sambutan

Dengan memanjatkan puji syukur kepada Tuhan Yang Maha Esa, BPS Kota Sibolga dapat menerbitkan Publikasi Statistik Daerah Kecamatan Sibolga Selatan Tahun 2013, publikasi ini merupakan publikasi kedua yang diterbitkan oleh BPS Kota Sibolga.

Dalam publikasi ini memuat data dan indikator-indikator terpilih yang dianggap dapat mewakili keadaan sosial, ekonomi dan demografi Kecamatan Sibolga Selatan dan juga publikasi ini lebih menekankan pada analisis datanya.

Publikasi ini diharapkan dapat dimanfaatkan baik oleh pemerintah, swasta, mahasiswa dan masyarakat sebagai dasar perencanaan, evaluasi dan monitoring pembangunan di Kecamatan Sibolga Selatan ini

Akhirnya segala kritik dan saran dari pengguna data sangat diharapkan demi penyempurnaan publikasi ini dimasa datang dan semoga publikasi ini bermanfaat.

Kepala Badan Pusat Statistik
Kota Sibolga

Rika Ventina
NIP. 19670212 199401 2 001



Kata Pengantar

Publikasi Statistik Daerah Kecamatan Sibolga Selatan 2013 diterbitkan oleh Badan Pusat Statistik Kota Sibolga berisi berbagai data dan informasi terpilih seputar Kecamatan Sibolga Selatan yang dianalisis secara sederhana untuk membantu pengguna data memahami perkembangan serta potensi yang ada di Kecamatan Sibolga Selatan

Publikasi ini diterbitkan untuk melengkapi publikasi-publikasi statistik yang sudah terbit secara rutin setiap tahun. Berbeda dengan publikasi-publikasi yang sudah ada, publikasi ini lebih menekankan pada analisis

Materi yang disajikan dalam publikasi ini memuat berbagai informasi/indikator terpilih yang terkait dengan pembangunan berbagai sektor di Kecamatan Sibolga Selatan dan diharapkan dapat menjadi bahan rujukan/kajian dalam perencanaan dan evaluasi kegiatan pembangunan.

Kritik dan saran konstruktif berbagai pihak kami harapkan untuk penyempurnaan penerbitan mendatang. Semoga publikasi ini mampu memenuhi tuntutan kebutuhan data statistik.

Sibolga , Oktober 2013

Koordinator Statistik Kecamatan
Sibolga Selatan

H. L. Suheri Sipahutar
NIP.19611013 198603 1 004



Daftar Isi

1. Geografi dan Iklim	1
2. Pemerintahan	2
3. Penduduk	4
4. Pendidikan	5
5. Kesehatan	6
6. Pertanian	7
7. Industri	8
8. Pendapatan Regional	9
9. Perbandingan Penduduk	10
Lampiran Tabel	12

GEOGRAFI DAN IKLIM

Wilayah Kecamatan Sibolga Selatan merupakan daerah datar, yang sebagian besar berada di wilayah pantai.

1

Kecamatan Sibolga Selatan merupakan salah satu kecamatan di Kota Sibolga Provinsi Sumatera Utara dan berada di Pantai Barat Pulau Sumatera. Kecamatan ini terletak antara $01^{\circ} 43'$ - $01^{\circ} 44'$ Lintang Utara dan $98^{\circ} 47'$ - $98^{\circ} 48'$ Bujur Timur pada ketinggian antara 0 – 29 m di atas permukaan laut.

Kecamatan Sibolga Selatan memiliki wilayah seluas 313,85 Ha dan terbagi atas empat kelurahan, yaitu Kelurahan Aek Habil, Kelurahan Aek Parombunan, Kelurahan Aek Manis, dan Kelurahan Aek Muara Pinang. Berdasarkan topografi wilayahnya, satu kelurahan berada di daerah berbukit yaitu Kelurahan Aek parombunan, dan 3 kelurahan lainnya berada di daerah datar, Tiga kelurahan tersebut juga berada di wilayah pantai.

***** Tahukah Anda**

Kecamatan Sibolga Selatan memiliki wilayah yang paling luas dibandingkan Kecamatan yang lain.

Sebelah utara dan timur Kecamatan Sibolga Selatan berbatasan langsung dengan Kabupaten Tapanuli Tengah, sebelah selatan berbatasan dengan Teluk Tapian Nauli, dan sebelah barat berbatasan dengan Kecamatan Sibolga Sambas.

Gambar 1.1 Peta Kota Sibolga

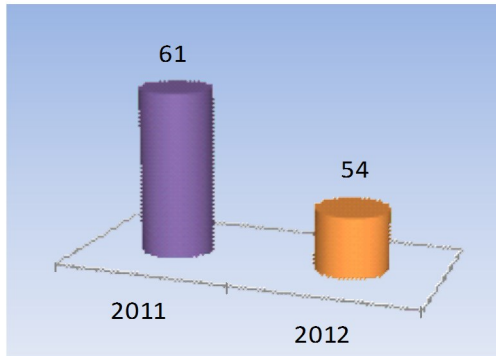


Tabel 1.1 Statistik Geografi dan Iklim Kecamatan Sibolga Selatan

Uraian	Satuan	2011	2012
(1)	(2)	(3)	(4)
Luas Wilayah	Ha	313,85	313,85
Topografi Berbukit	Kelurahan	1	1
Topografi Tidak Berbukit	Kelurahan	3	3
Wilayah pantai	Kelurahan	3	3

Sumber : Kecamatan Sibolga Selatan Dalam Angka 2013

Gambar 2.1 Jumlah PNS di Kecamatan Sibolga Selatan, 2012



Sumber : Kecamatan Sibolga Selatan Dalam Angka 2013

Tabel 2.1 Jumlah PNS Kecamatan Sibolga Selatan Menurut Golongan dan Kelurahan, 2012

Kelurahan	Golongan				Jml
	I	II	III	IV	
Aek manis	-	-	5	-	5
Aek Habil	-	5	7	-	12
Aek Parombunan	1	1	6	-	8
Aek Muara Pinang	-	7	5	-	12
Kantor Camat	-	7	10	-	17
Jumlah	1	20	33	-	54

Sumber : Kecamatan Sibolga Selatan Dalam Angka 2013

Jumlah pegawai negeri sipil dilingkungan Kecamatan Sibolga Selatan pada tahun 2012 berkurang dari tahun sebelumnya. Pada tahun 2011, jumlah PNS di Kecamatan Sibolga Selatan sebanyak 61 orang, sedangkan tahun 2012 jumlah PNS di Kecamatan Sibolga Selatan menjadi 54 orang.

Dilihat dari Golongannya, PNS di Kecamatan Sibolga Selatan didominasi oleh PNS Golongan III sebanyak 33 orang, kemudian diikuti PNS Golongan II sebanyak 20 orang PNS, 1 orang PNS yang bergolongan II, dan tidak ada PNS yang bergolongan IV. Pegawai Negeri Sipil di Kecamatan Sibolga Selatan sebagian besar bekerja di Kantor Camat yaitu sebanyak 17 orang.

***** Tahukah Anda**

Anggota DPRD Kota Sibolga periode 2009-2014 yang terpilih di wilayah Kecamatan Sibolga Selatan berjumlah 9 orang.

Tingkat perkembangan kelurahan-kelurahan yang ada di Kecamatan Sibolga Selatan tidak mengalami perubahan dari tahun sebelumnya yaitu termasuk dalam klasifikasi Swakarya Madya. Setiap Kelurahan di Kecamatan Sibolga Selatan memiliki jumlah lingkungan yang sama, yaitu berjumlah 4 lingkungan.

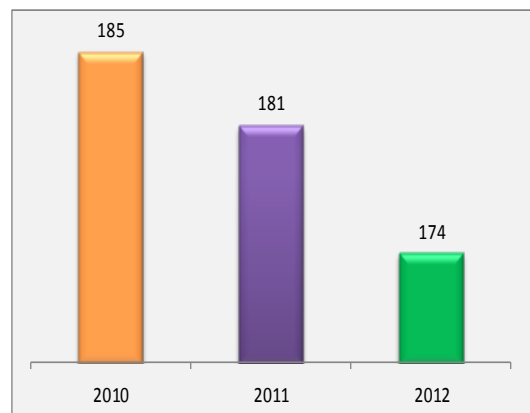
Banyaknya surat nikah yang dikeluarkan oleh KUA Kecamatan Sibolga Selatan mulai tahun 2010 hingga tahun 2012 ada kecenderungan menurun. Tahun 2010 sebanyak 185 surat, Jumlah ini menurun pada tahun 2011. Dan pada tahun 2012 menurun lagi menjadi sebanyak 174 surat.

Tabel 2.1 Tingkat Perkembangan Kelurahan di Kecamatan Sibolga Selatan, 2011- 2012

Tingkat Perkembangan Kelurahan	2011	2012
(1)	(2)	(3)
Kel. Swakarya Mulia	-	-
Kel. Swakarya Madya	4	4
Kel. Swakarya Lanjutan	-	-

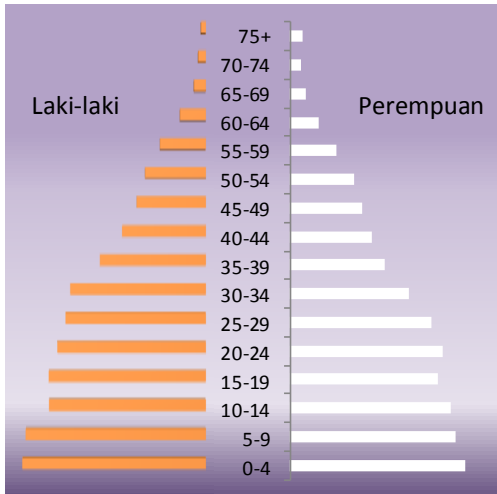
Sumber : Kecamatan Sibolga Selatan Dalam Angka 2013

Tabel 2.2 Banyaknya Surat Nikah yang Dikeluarkan Menurut Kelurahan di Kecamatan Sibolga Selatan, 2010-2012



Sumber : Kecamatan Sibolga Selatan Dalam Angka 2013

Gambar 3.1 Piramida Penduduk Kecamatan Sibolga Selatan, 2012



Sumber : Kecamatan Sibolga Selatan Dalam Angka 2013

Tabel 3.1 Indikator Kependudukan Kecamatan Sibolga, Selatan 2011-2012

Indikator	2011	2012
(1)	(2)	(3)
Jumlah Penduduk (jiwa)	30 337	30 517
Kepadatan Penduduk (jiwa/km ²)	8 896	9 719
Kelurahan dengan kepadatan tertinggi : Aek Muara Pinang	12 553	12 638
Kelurahan dengan kepadatan terendah : Aek Manis	7 408	7 453
Sex Ratio (L/P) %	101,95	101,80
Jumlah Rumah Tangga	6.201	6.288

Sumber : Kecamatan Sibolga Selatan Dalam Angka 2013

Pada tahun 2012 jumlah penduduk Kecamatan Sibolga Selatan mencapai 30.517 orang. Penduduk paling banyak terdapat di Kelurahan Aek Parombunan (32,77 persen) dan paling sedikit di Kelurahan Aek Muara Pinang (16,15 persen). Kecamatan Sibolga Selatan memiliki 6.288 rumah tangga dengan rata-rata anggota rumah tangga sebanyak 5 orang. Hal ini menunjukkan bahwa setiap rumah tangga memiliki sekitar 5 orang anggota rumah tangga. Penduduk Kecamatan Sibolga Selatan tahun 2012 tergolong berstruktur usia muda, dimana jumlah penduduk yang berusia dibawah 15 tahun ada sebanyak 10.383 orang (34,02 %), sedangkan penduduk berusia 65 tahun ke atas ada sebanyak 621 orang (2,03 %).

Angka Beban Tanggungan (*Dependency Ratio*) Kecamatan Sibolga Selatan pada tahun 2012 adalah sebesar 55,10 persen. Angka ini menunjukkan bahwa setiap 100 orang penduduk usia produktif (usia 15 - 64 tahun) menanggung sekitar 55 orang penduduk usia tidak produktif (usia dibawah 15 tahun dan 65 tahun ke atas).

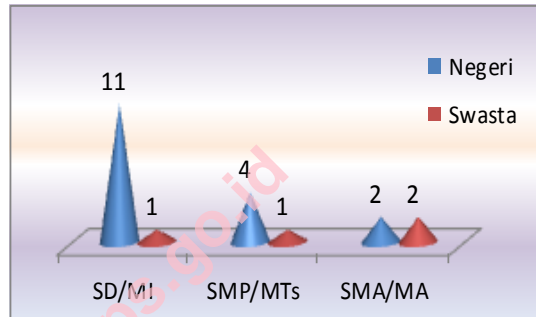
Jumlah murid dan guru di Kecamatan Sibolga Selatan pada umumnya menurun pada tahun 2011-2012

Jumlah Sekolah Dasar yang dimiliki Kecamatan Sibolga Selatan pada tahun 2012 sebanyak 12 unit yang terdiri dari 11 unit SD/MI Negeri dan 1 unit SD/MI Swasta, sedangkan untuk Sekolah Menengah Pertama terdapat 5 unit sekolah, dimana 4 unit merupakan SMP/MTs negeri dan 1 unit SMP/MTs Swasta. Untuk Sekolah Menengah Atas terdiri dari 2 SMA/MA negeri dan 2 SMA/MA swasta.

Pada tahun 2012 Kecamatan Sibolga Selatan memiliki 262 orang guru SD/MI yang mengajar 4.661 orang siswa pada 11 unit sekolah. Pada tingkat SLTP/MTs terdapat 175 orang guru yang mengajar 2.601 orang siswa pada 4 unit sekolah. Selanjutnya pada tingkat SLTA/MA terdapat 97 orang guru yang mengajar 884 orang siswa pada 4 unit sekolah.

Jumlah murid SD/MI pada tahun 2011 sebanyak 3.991 siswa dan pada tahun 2012 mengalami peningkatan menjadi 4.661 siswa, begitu juga dengan jumlah guru yang mengajar mengalami peningkatan dari 233 guru pada tahun 2011 menjadi 262 guru pada tahun 2012. Hal yang sama juga terjadi pada jumlah guru SMP/MTs terjadi peningkatan dari tahun sebelumnya menjadi 175 guru..

Gambar 4.1 Jumlah Sekolah Swasta dan Negeri di Kecamatan , Sibolga Selatan 2012



Sumber : Kecamatan Sibolga Selatan Dalam Angka 2013

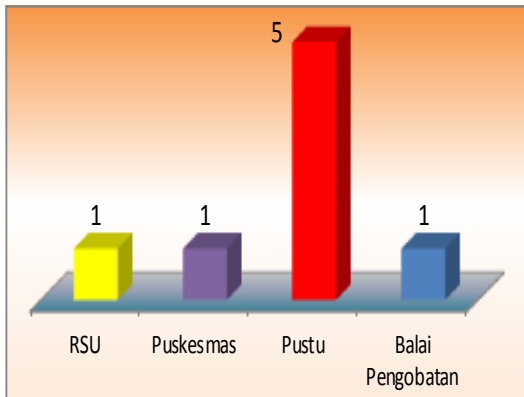
Tabel 4.1 Jumlah Murid dan Guru di Kecamatan Sibolga Selatan, 2011-2012

Uraian	2011	2012
SD/MI		
Jumlah Murid	3 991	4 661
Jumlah Guru	233	262
SMP/MTs		
Jumlah Murid	2 080	2 601
Jumlah Guru	104	175
SMU/SMK/MA		
Jumlah Murid	806	884
Jumlah Guru	81	97

Sumber : Kecamatan Sibolga Selatan Dalam Angka 2013

Fasilitas kesehatan yang ada belum banyak, di Kecamatan Sibolga Selatan hanya ada 1 Rumah Sakit, 1 puskesmas, 5 pustu dan 1 balai pengobatan/klinik.

Gambar 5.1 Statistik Fasilitas Kesehatan Kecamatan Sibolga Selatan Tahun 2012



Sumber : Kecamatan Sibolga Selatan Dalam Angka 2013

Tabel 5.1 Banyaknya Akseptor Aktif Menurut Alat Kontrasepsi yang Dipakai, 2011-2012

Alat Kontrasepsi	2011	2012
IUD	260	281
Pil	956	920
Kondom	129	132
Suntikan	869	781
Implan	523	553
Operasi Medis	222	238
TOTAL	2 959	2 905

Sumber : Kecamatan Sibolga Selatan Dalam Angka 2013

Fasilitas kesehatan yang ada di Kecamatan Sibolga Selatan mengingat luas wilayah dan jumlah penduduk dapat dikatakan belum memadai. Tercatat bahwa pada tahun 2012 di Kecamatan Sibolga Selatan terdapat 1 rumah sakit, 1 puskesmas, 5 puskesmas pembantu, dan 1 balai pengobatan/klinik.

Jumlah orang yang mengikuti program Keluarga Berencana pada tahun 2012 mengalami penurunan jika dibandingkan tahun sebelumnya. Tercatat pada tahun 2011, jumlah akseptor aktif di Kecamatan Sibolga Selatan sebanyak 2.959 PUS, sedangkan tahun 2012 berkurang menjadi 2.905 PUS. Pada Tahun 2012, Jika dilihat dari jenis alat kontrasepsi yang dipakai, masyarakat di Kecamatan Sibolga Selatan cenderung lebih memilih Suntikan dan Pil sebagai alat kontrasepsinya terlihat dari tingginya jumlah akseptor yang menggunakannya.

***** Tahukah Anda**

Jumlah Pasangan Usia Subur (PUS) yang tercatat di Kecamatan Sibolga Selatan pada tahun 2012 sebanyak 4.188 pasangan.



Pada tahun 2012 perahu tanpa motor yang digunakan untuk menangkap ikan berjumlah 4 unit, jumlah ini jauh berkurang dari tahun sebelumnya yang sebanyak 26 unit, Begitu juga dengan perahu motor tempel juga mengalami hal yang sama, dimana pada tahun 2011 Perahu motor tempel berjumlah 118 unit turun menjadi 51 unit. Jumlah Kapal motor pada tahun 2011 dengan jumlah 72 unit mengalami sedikit kenaikan menjadi 73 unit.

Gambar 6.1 Jumlah Kapal Penangkap Ikan Menurut Jenisnya di Kecamatan Sibolga Selatan, 2011-2012

Jenis Kapal	2011	2012
(1)	(2)	(3)
Perahu Tanpa Motor	26	4
Perahu Motor Tempel	118	51
Kapal Motor	72	73


Sumber : Kecamatan Sibolga Selatan Dalam Angka 2013



Populasi usaha industri yang ada di Kecamatan Sibolga Selatan belum cukup banyak. Jumlah usaha industri pada tahun 2011 berjumlah 56 Perusahaan Industri, dan pada tahun 2012 mengalami penurunan menjadi 53 Perusahaan Industri atau berkurang sekitar 5,36 persen. Kelurahan Aek Manis merupakan kelurahan yang paling banyak memiliki perusahaan industri diantara kelurahan lainnya di Kecamatan Sibolga Selatan yaitu 26 perusahaan. Kemudian Kelurahan Aek Habil sebanyak 23 perusahaan, Kelurahan Aek Parombunan sebanyak 3 perusahaan, dan Kelurahan Aek Muara Pinang 1 perusahaan industri.

Jika dilihat dari jenis industrinya, Jenis industri yang paling banyak di Kecamatan Sibolga Selatan pada tahun 2012 adalah jenis industri Penggaraman/pengeringan ikan dan biota perairan lainnya, yaitu sebanyak 11 perusahaan, kemudian industri pembuatan kapal dari kayu sebanyak 10 perusahaan, dan jenis industri barang dari logam/pengelasan sebanyak 7 perusahaan.

Gambar 7.1 Populasi Industri Menurut Kelurahan di Kecamatan Sibolga Selatan, 2012



Sumber : Kecamatan Sibolga Selatan Dalam Angka 2013

PENDAPATAN REGIONAL

Penerimaan pajak di kecamatan Sibolga Selatan sebagian besarnya masih bersumber dari Pajak Bumi dan Bangunan

8

Tabel 8.1 Realisasi Pajak Bumi dan Bangunan Menurut Kelurahan di Kecamatan, 2012

Kelurahan	Target dan Realisasi	Nilai
Aek Habil	Target	53.422.688
	Realisasi	44.627.540
	%	83,54
Aek Manis	Target	107.000.945
	Realisasi	86.003.132
	%	80,38
Aek Parombunan	Target	94.746.192
	Realisasi	83.906.200
	%	88,56
Aek Muara Pinang	Target	26.178.656
	Realisasi	22.807.515
	%	87,12
Sibolga Selatan	Target	281.348.481
	Realisasi	237.344.387
	%	84,36

Sumber : Kecamatan Sibolga Selatan Dalam Angka 2013

Penerimaan pajak di Kecamatan Sibolga Selatan bersumber dari penerimaan pajak bumi dan bangunan. Pada tahun 2011 penerimaan pajak bumi dan bangunan melebihi dari target penerimaan yaitu sebesar 103,90 persen. Sebaliknya realisasi penerimaan Pajak Bumi dan Bangunan di Kecamatan Sibolga Selatan pada tahun 2012 dibawah target, yakni realisasinya 84,36 persen, dimana target yang ditetapkan oleh Dirjen Pajak Rp. 281.348.481 dan realisasinya sebesar Rp. 237.344.387. (84,36 persen).

Secara umum penduduk Kecamatan Sibolga Selatan sudah memiliki kesadaran yang cukup untuk membayar/ melunasi pajak bumi dan bangunan, yang intinya segala bentuk penerimaan pajak akan digunakan untuk pembangunan seperti Infra struktur, pendidikan, Kesehatan dan lain sebagainya.

PERBANDINGAN PENDUDUK

Kecamatan Sibolga Selatan tercatat sebagai kecamatan yang jumlah penduduknya paling banyak.


9

Jumlah penduduk di Kota Sibolga pada tahun 2012 paling banyak terdapat di Kecamatan Sibolga Selatan yaitu 30.517 jiwa dan jumlah penduduk paling sedikit terdapat di Kecamatan Sibolga Kota. Sebanyak 14.580 jiwa. Kecamatan Sibolga utara memiliki jumlah penduduk sebanyak 20.319 jiwa, dan Kecamatan Sibolga sambas sebanyak 20.436 jiwa.

Jika dilihat dari tingkat kepadatan penduduk, Kecamatan yang tercatat sebagai kecamatan dengan kepadatan penduduk yang paling tinggi adalah Kecamatan Sibolga sambas, yaitu 13.017 jiwa per km², kemudian diikuti oleh Kecamatan Sibolga Selatan 9.772 jiwa/km². Kemudian Kecamatan Sibolga Utara dengan 6.102 jiwa/km², dan Kecamatan Sibolga Kota dengan tingkat kepadatan penduduk yang paling rendah, yaitu 5.341 jiwa/km².

Jika dilihat dari *sex ratio*, Kecamatan Sibolga Sambas juga merupakan Kecamatan dengan *Sex Ratio* yang paling tinggi, yaitu 103 yang berarti di antara 100 penduduk perempuan Kecamatan Sibolga Sambas terdapat 103 penduduk laki-laki. Sedangkan Kecamatan dengan perbandingan penduduk laki-laki dan perempuan yang paling rendah adalah Kecamatan Sibolga Kota, yaitu 97.

Gambar 9.1 Jumlah Penduduk Kota Sibolga Menurut Kecamatan, 2012



Sumber : Sibolga Dalam Angka 2013

<http://sibolgakota.bps.go.id>

LAMPIRAN TABEL

<http://sibolgakota.pps.go.id>

Tabel 1. Luas wilayah Menurut Kelurahan di kecamatan Sibolga Selatan
Tahun 2012

Kelurahan	Luas (km ²)	Rasio Terhadap Total Luas Kecamatan (%)
(1)	(2)	(3)
1. Aek Habil	0,614	19,56
2 Aek Manis	1,235	39,34
3. Aek Parombunan	0,898	28,61
4. Aek Muara Pinang	0,392	12,49
Jumlah	3,139	100,00

Sumber : Kecamatan Sibolga Selatan Dalam Angka 2013

Tabel 2. Letak Geografis, Topografi dan Ketinggian dari Permukaan Laut Menurut Kelurahan di Kecamatan Sibolga Selatan 2012

Kelurahan	Letak Geografis	Topografi	Ketinggian dari Air Laut (meter)
(1)	(2)	(3)	(4)
1. Aek Habil	Pantai	Datar	6
2. Aek Manis	Pantai	Datar	5
3. Aek Parombunan	Bukan Pantai	Berbukit	29
4. Aek Muara Pinang	Pantai	Datar	3

Sumber : Kecamatan Sibolga Selatan Dalam Angka 2013

Tabel 3. Luas Wilayah, Populasi, dan Kepadatan Penduduk Menurut Kelurahan di Kecamatan Sibolga Selatan, 2012

Kelurahan	Populasi		Kepadatan Penduduk (orang/km ²)
	Jumlah	%	
(1)	(2)	(3)	(4)
Aek Habil	6 421	21,04	10 526
Aek Manis	9 167	30,04	7 453
Aek Parombunan	10 000	32,77	11 111
Aek Muara Pinang	4 929	16,15	12 638
Sibolga Selatan	30 517	100,0	9 719

Sumber : Kecamatan Sibolga Selatan Dalam Angka 2013

Tabel 4. Jumlah penduduk Menurut kelompok Umur dan Jenis Kelamin di Kecamatan Sibolga Selatan
2012

Kelompok Umur	Laki-laki	Perempuan	Jumlah
(1)	(2)	(3)	(4)
0-4	1 861	1 786	3 647
5-9	1 828	1 680	3 508
10-14	1 591	1 638	3 228
15-19	1 594	1 505	3 099
20-24	1 507	1 551	3 058
25-29	1 423	1 443	2 866
30-34	1 376	1 213	2 589
35-39	1 075	966	2 041
40-44	850	826	1 676
45-49	702	739	1 441
50-54	617	649	1 266
55-59	465	464	929
60-64	263	285	548
65-69	121	152	273
70-74	77	103	180
75+	49	119	168
Jumlah	15 399	15 118	30 517

Sumber : Kecamatan Sibolga Selatan Dalam Angka 2013

Tabel 5. Jumlah Sekolah Menurut kelurahan dan Jenjang Sekolah di Kecamatan, Sibolga Selatan 2012

Kelurahan	SD/MI		SMP/MTs		SMA/SMK/MA	
	Negeri	Swasta	Negeri	Swasta	Negeri	Swasta
(1)	(2)	(3)	(4)	(5)	(6)	(7)
Aek Habil	2	1	-	1		2
Aek Manis	5	-	1	-	-	-
Aek Parombunan	4	-	3		2	-
Aek Muara Pinang	-	-	-	-	-	-
Sibolga Selatan	11	1	4	1	2	2

Sumber : Kecamatan Sibolga Selatan Dalam Angka 2013

DATA

MENCERDASKAN BANGSA

<http://sibolgakota.bps.go.id>



Badan Pusat Statistik Kota Sibolga

Jl. Tuanku Dorong Hutagalung No. 2, Sibolga

Email : bps1271@mailhost.bps.go.id