



KECAMATAN NGLUWAR DALAM ANGKA

Ngluwar Subdistrict in Figures

2019

<https://magelangkab.go.id>



**BADAN PUSAT STATISTIK
KABUPATEN MAGELANG**

BPS-Statistics of Magelang Regency



KECAMATAN NGLUWAR DALAM ANGKA

Ngluwar Subdistrict in Figures

2019

<https://m.pelitaonline.com>



Kecamatan Ngluwar Dalam Angka
Ngluwar Subdistrict in Figures
2019

ISSN: 2406-9930

No. Publikasi/*Publication Number*: 33080.1911

Katalog/*Catalog*: 1102001.3308030

Ukuran Buku/*Book Size*: 14,8 cm x 21 cm

Jumlah Halaman/*Number of Pages*: xii + 63 halaman /*pages*

Naskah/*Manuscript*:

Badan Pusat Statistik Kabupaten Magelang

BPS-Statistics of Magelang Regency

Penyunting oleh/*Editor by*:

Badan Pusat Statistik Kabupaten Magelang

BPS-Statistics of Magelang Regency

Gambar Kover oleh/*Cover Designed by*:

Badan Pusat Statistik Kabupaten Magelang

BPS-Statistics of Magelang Regency

Ilustrasi Kover/*Cover Illustration*:

Wisata Dam Air Ancol Bligo/*Dam Water Tourism of Ancol Bligo*

Diterbitkan oleh/*Published by*:

© BPS Kabupaten Magelang/*BPS-Statistics of Magelang Regency*

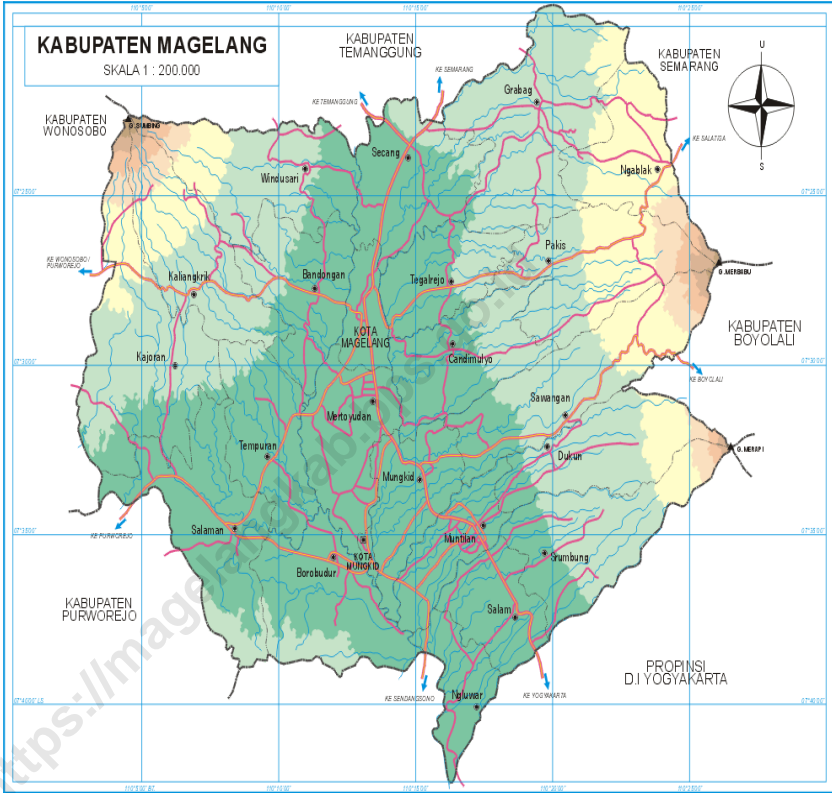
Dicetak oleh/*Printed by*:

TM Percetakan

Dilarang mengumumkan, mendistribusikan, mengomunikasikan, dan/atau menggandakan sebagian atau seluruh isi buku ini untuk tujuan komersial tanpa izin tertulis dari Badan Pusat Statistik.

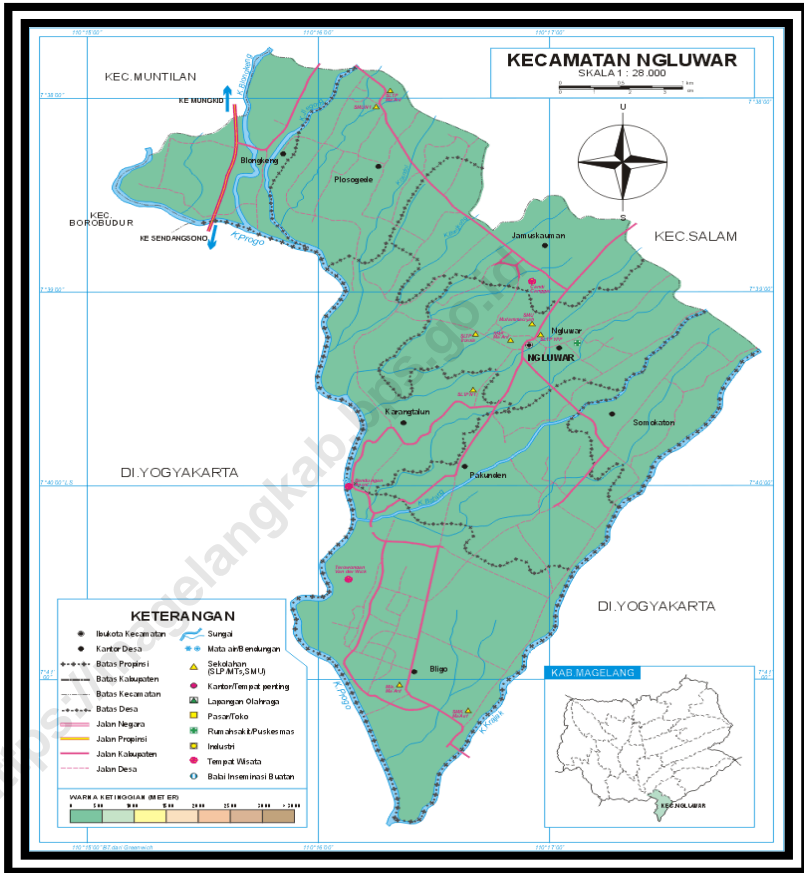
Prohibited to announce, distribute, communicate, and/or copy part or all of this book for commercial purpose without permission from BPS-Statistics Indonesia.

Peta kabupaten Magelang Map of Magelang Regency



Peta Kecamatan Ngluwar

Map of Ngluwar Subdistrict





KATA PENGANTAR

Publikasi Kecamatan Ngluwar Dalam Angka merupakan seri publikasi tahunan yang diterbitkan oleh Badan Pusat Statistik Kabupaten Magelang yang menyajikan beragam jenis data, yang dihimpun dari berbagai sumber baik dari internal BPS maupun dari Dinas/Instansi/Lembaga yang ada di tingkat kecamatan. Data yang disajikan dalam buku ini antara lain memuat gambaran umum tentang keadaan geografi, kependudukan, dan kondisi sosial ekonomi Kecamatan Ngluwar.

Data yang disajikan dalam Buku Kecamatan Ngluwar Dalam Angka 2019 sebagian besar data dan informasi tahun 2018 dengan format dan cakupan yang hampir sama dengan publikasi tahun sebelumnya. Namun demikian, ada beberapa data yang mengalami perubahan baik berupa penambahan maupun pengurangan dengan tetap menjaga keterbandingan dengan tahun-tahun sebelumnya.

Meskipun publikasi ini sudah dipersiapkan dengan sebaik-baiknya, dimungkinkan masih adanya kekurangan. Oleh karena itu, kritik dan saran yang konstruktif berbagai pihak kami harapkan untuk penyempurnaan penerbitan mendatang.

Kepada Koordinator Statistik Kecamatan Ngluwar yang telah menyusun naskah, serta semua pihak yang telah memberikan kontribusi terhadap terwujudnya publikasi ini, kami sampaikan terima kasih atas kerja sama dan bantuannya. Semoga publikasi ini mampu memenuhi sebagian dari besarnya tuntutan kebutuhan data statistik, baik oleh dinas/instansi pemerintah, swasta, kalangan akademis, maupun masyarakat luas.

Kota Mungkid, September 2019

Kepala Badan Pusat Statistik

Kabupaten Magelang

Ir. Sri Wiyadi, M.M.



PREFACE

The publication of Ngluwar Subdistrict in Figure is an annual publication series published by BPS-Statistics of Magelang Regency which presents various types of data, collected from various sources both from internal BPS and from the official office/agency/institution at the subdistrict level. This book shows general description of the geography, population, and economic social conditions of Ngluwar Subdistrict.

The data presented in the “Ngluwar Subdistrict In Figures 2019” are mostly from data and information in 2018 with format and coverage that is similar as the previous year's publication. However, there are some data that have changes in the form of additions and reductions while maintaining comparability with previous years.

Although this publication has been well prepared, it is possible that there are still shortcomings. Therefore, constructive criticisms and suggestions from various parties are expected to improve future publications.

Thank you to the Ngluwar Subdistrict Statistics Coordinator who has compiled the manuscript and those who have contributed to the realization of this publication. Hopefully this publication will be able to fulfill some of the demands of statistical data, both by government agencies, private sector, academics, and the wider community.

Kota Mungkid, September 2019

*Chief Statistician of
Magelang Regency*

Ir. Sri Wiyadi, M.M.

DAFTAR ISI
TABLE OF CONTENT

	halaman <i>page</i>
Peta Kabupaten Magelang/ <i>Map of Magelang Regency</i>	iii
Peta Kecamatan Ngluwar/ <i>Map of Ngluwar Subdistrict</i>	iv
Kata Pengantar.....	v
<i>Preface</i>	vi
Daftar Isi / <i>Table of Contents</i>	vii
Daftar Gambar/ <i>List of Figures</i>	xi
 GEOGRAFI/GEOGRAPHY	
1.1 Luas Desa/Kelurahan dan Persentase Luas Desa/Kelurahan di Kecamatan Ngluwar (km ²) 2018 / <i>Total Area and Percentage of Village in Ngluwar Subdistrict, 2018</i>	3
1.2 Titik Koordinat dan Ketinggian Dari Permukaan Laut Kantor Desa/Kelurahan di Kecamatan Ngluwar 2018/ <i>Coordinate Point and DPL of Village Office in Ngluwar Subdistrict, 2018</i>	4
1.3 Jarak Kantor Kecamatan dan Kantor Bupati ke Desa/Kelurahan di Kecamatan Ngluwar (Km), 2018 / <i>Distance from Subdistrict Office and Regency Office to Village in Ngluwar Subdistrict (km) 2018</i>	5
1.4 Topografi Desa/kelurahan di Kecamatan Ngluwar, 2018/ <i>Topography of Village in Ngluwar Subdistrict (Ha), 2018</i>	6
1.5 Lokasi Desa Terhadap Hutan di Kecamatan Ngluwar, 2018/ <i>Location of Village Against Forest Areas in Ngluwar Subdistrict, 2018</i>	7
 PEMERINTAHAN/GOVERNMENT	
2.1 Jumlah Dusun/Lingkungan, Rukun Warga (RW), dan Rukun Tetangga (RT) Menurut Desa/Kelurahan di Kecamatan Ngluwar, 2018/ <i>Number of Orchards, Community Areas, and Neighborhood Areas by Village in Ngluwar Subdistrict, 2018</i>	10
2.2 Pembagian Desa/Kelurahan Menurut Klasifikasi di Kecamatan Ngluwar, 2018/ <i>Clasification Status of Village in Ngluwar Subdistrict, 2018</i>	11

2.3	Jumlah Aparat Pemerintahan Desa/Kelurahan di Kecamatan Ngluwar, 2018/ <i>Number of Village Officials in Ngluwar Subdistrict, 2018</i>	12
2.4	Nama Kepala Desa/Lurah dan Sekretaris Desa/Lurah di Kecamatan Ngluwar, 2018/ <i>Names of Village Master and The Secretary in Ngluwar Sundistrict, 2018</i>	13

PENDUDUK/POPULATION

3.1	Jumlah Penduduk dan Rasio Jenis Kelamin Menurut Desa/Kelurahan di Kecamatan Ngluwar 2018/ <i>Number of Population and Sex Ratio by Vilage in Ngluwar Subdistrict, 2018</i>	16
3.2	Kepadatan Penduduk Menurut Desa/Kelurahan di Kecamatan Ngluwar, 2018/ <i>Population Density by Village in Ngluwar Subdistrict, 2018</i>	17
3.3	Rata-Rata Penduduk Setiap Keluarga Menurut Desa/Kelurahan di Kecamatan Ngluwar, 2018/ <i>Average Person of Each Family by Village in Ngluwar Subdistrict, 2018</i>	18
3.4	Jumlah Penduduk Menurut Kelompok Umur dan Jenis Kelamin di Kecamatan Ngluwar, 2018/ <i>Number of Population by Age Group and Sex in Ngluwar Subdistrict, 2018</i>	19
3.5	Jumlah Penduduk Menurut Desa/Kelurahan, Kelompok Umur dan Jenis Kelamin di Kecamatan Ngluwar, 2018/ <i>Number of Population by Village, Age Group and Sex in Ngluwar Subdistrict, 2018</i>	21
3.6	Jumlah Penduduk Menurut Desa/Kelurahan dan Pendidikan Akhir di Kecamatan Ngluwar, 2018/ <i>Number of Population by Village and Final Education in Ngluwar Subdistrict, 2018</i>	29
3.7	Jumlah Penduduk Menurut Desa/Kelurahan dan Agama di Kecamatan Ngluwar, 2018/ <i>Number of Population by Village and Religion in Ngluwar Subdistrict, 2018</i>	32
3.8	Jumlah Penduduk Menurut Desa/Kelurahan dan Status Kawin di Kecamatan Ngluwar, 2018/ <i>Number of Population by Village and Marriage in Ngluwar Subdistrict, 2018</i>	34
3.9	Jumlah Penduduk Menurut Desa/Kelurahan dan Pekerjaan di Kecamatan Ngluwar, 2018/ <i>Number of Population by Village and Work in Ngluwar Subdistrict, 2018</i>	35

PENDIDIKAN DAN AGAMA/ EDUCATION AND RELIGION

4.1	Jumlah Fasilitas Pendidikan Menurut Desa/Kelurahan di Kecamatan Ngluwar 2018/ <i>Number of Education Facilities by Village in Ngluwar Subdistrict, 2018</i>	40
4.2	Jumlah Fasilitas Pendidikan Negeri Menurut Desa/ Kelurahan di Kecamatan Ngluwar 2018/ <i>Number of State Education Facilities by Village in Ngluwar Subdistrict, 2018</i>	41
4.3	Jumlah Fasilitas Pendidikan Swasta Menurut Desa/Kelurahan di Kecamatan Ngluwar 2018/ <i>Number of Private Education Facilities by Village in Ngluwar Subdistrict, 2018</i>	42
4.4	Jumlah Siswa dan Guru Di Bawah Kementerian Agama Menurut Tingkat Pendidikan di Kecamatan Ngluwar, 2018/ <i>Number of Pupils and Teacher Under Religion Ministry by Education Level in Ngluwar Subdistrict, 2018</i>	43
4.5	Jumlah Siswa dan Guru Menurut Tingkat Pendidikan Negeri di Kecamatan Ngluwar, 2018/ <i>Number of Pupils and Teacher by State Education Level in Ngluwar Subdistrict, 2018</i>	44
4.6	Jumlah Siswa dan Guru Menurut Tingkat Pendidikan Swasta di Kecamatan Ngluwar, 2018/ <i>Number of Pupils and Teacher by Privat Education Level in Ngluwar Subdistrict, 2018</i>	45
4.7	Jumlah Sarana Tempat Ibadah Menurut Desa di Kecamatan Ngluwar, 2018/ <i>Number of Worship Facilities by Village in Ngluwar Subdistrict, 2018</i>	46
4.8	Jumlah Pernikahan, Talak, Cerai dan Rujuk Menurut Desa di Kecamatan Ngluwar 2018/ <i>Number of Marriage, Divorce by Village in Ngluwar Subdistrict, 2018</i>	47
4.9	Jumlah Pernikahan Menurut Wali Pernikahan di Kecamatan Ngluwar, 2018/ <i>Number of Marriage by Marriage Guardian in Ngluwar Subdistrict, 2018</i>	48
4.10	Jumlah Pernikahan Menurut Lokasi Pernikahan di Kecamatan Ngluwar, 2018/ <i>Number of Marriage by Marriage Location in Ngluwar Subdistrict, 2018</i>	49
4.11	Kejadian Cerai Menurut Bulan di Kecamatan Ngluwar, 2018/ <i>Number of Divorce by Month in Ngluwar Subdistrict, 2018</i>	50

KESEHATAN/ HEALTH

5.1 Jumlah Sarana Kesehatan Menurut Desa/Kelurahan di Kecamatan Ngluwar 2017/*Number of Health Facilities by Village in Ngluwar Subdistrict* 53

5.2 Jumlah Pasangan Usia Subur (PUS) Menurut Kepesertaan KB dan Desa/Kelurahan di Kecamatan Ngluwar 2018/*Number of Eligible Couples by Family Planning Participants and Village in Ngluwar Subdistrict, 2018* 55

5.3 Jumlah Peserta KB Aktif Menurut Jenis Kontrasepsi dan Desa/Kelurahan di Kecamatan Ngluwar 2018/*Number of Family Planning Participant by Village in Ngluwar Subdistrict, 2018*..... 56

5.4 Jumlah Pasangan Usia Subur (PUS) yang Tidak Ikut Keluarga Berencana (KB) Menurut Desa/Kelurahan di Kecamatan Ngluwar 2018/*Number of Eligible Couples Non- Family Planning Participant by Village In Ngluwar Subdistrict, 2018*.... 58

PERTANIAN/AGRICULTURE

6.1 Luas Tanam, Luas Puso dan Luas Panen Tanaman Jagung Menurut Bulan di Kecamatan Ngluwar, 2018/*Planting Area, Damaged Area and Harvest Area of Corn by Month in Ngluwar Subdistrict,2018* 60

6.2 Luas Tanam, Luas Puso dan Luas Panen Tanaman Kacang Tanah Menurut Bulan di Kecamatan Ngluwar, 2018/*Planting Area, Damaged Area and Harvest Area of Peanuts by Month in Ngluwar Subdistrict,2018* 61

6.3 Luas Tanam, Luas Puso dan Luas Panen Tanaman Ubi Kayu Menurut Bulan di Kecamatan Ngluwar, 2018/*Planting Area, Damaged Area and Harvest Area of Cassava by Month in Ngluwar Subdistrict,2018*..... 62

6.4 Luas Tanam, Luas Puso dan Luas Panen Tanaman Ubi jalar Menurut Bulan di Kecamatan Ngluwar, 2018/*Planting Area, Damaged Area and Harvest Area of Sweet Potato by Month in Ngluwar Subdistrict,2018* 63

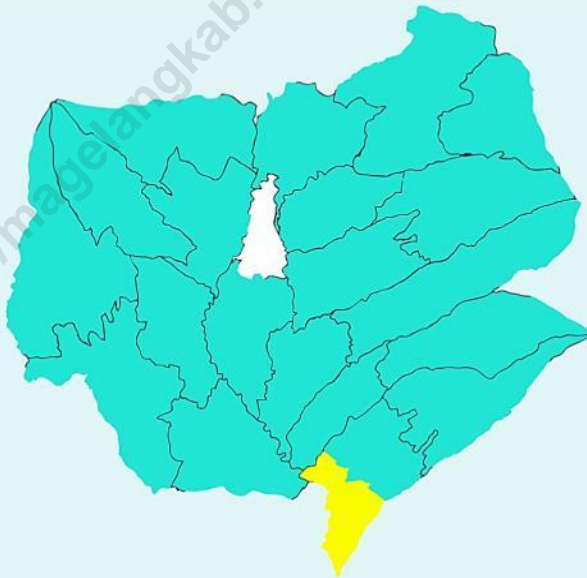
DAFTAR GAMBAR
LIST OF FIGURES

	halaman <i>page</i>
1 Jarak Kantor Kecamatan ke Desa/Kelurahan di Kecamatan Ngluwar (Km), 2018/ <i>Distance from Subdistrict Office to Village in Ngluwar Subdistrict (km) 2018</i>	2
2 Jumlah Dusun/Lingkungan, Rukun Warga (RW), dan Rukun Tetangga (RT) di Kecamatan Ngluwar, 2018/ <i>Number of Orchards, Community Areas, and Neighborhood Areas in Ngluwar Subdistrict, 2018</i>	9
3 Piramida Penduduk Kecamatan Ngluwar Menurut Kelompok Umur, 2018/ <i>The Population Pyramid of Ngluwar Subdistrict By Age Group, 2018</i>	15
4 Jumlah Fasilitas Pendidikan di Kecamatan Ngluwar 2018/ <i>Number of Education Facilities in Ngluwar Subdistrict, 2018</i>	39
5 Persentase Peserta KB Aktif Menurut Jenis Kontrasepsi di Kecamatan Ngluwar 2018/ <i>Percentage of Family Planning Participant by Kind in Ngluwar Subdistrict, 2018</i>	52

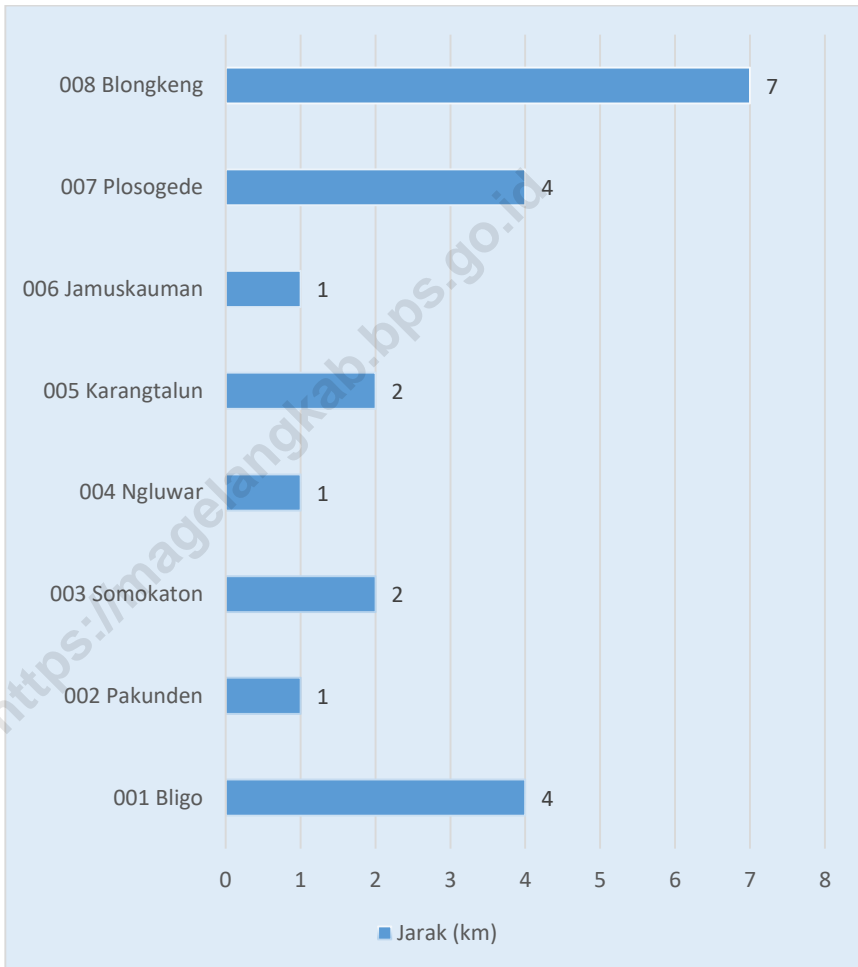
1

GEOGRAFI

Geography



Gambar 1 Jarak Kantor Kecamatan ke Desa/Kelurahan di Kecamatan Ngluwar (Km), 2018
Figure *Distance from Subdistrict Office to Village in Ngluwar Subdistrict (km) 2018*



Tabel 1.1 Luas Desa/Kelurahan dan Persentase Luas Desa/Kelurahan di Kecamatan Ngluwar (km²) 2018
Table *Total Area and Percentage of Village in Ngluwar Subdistrict, 2018*

Desa/Kelurahan <i>Village</i>	Luas Wilayah (km ²) <i>Total Area</i> <i>(square.km)</i>	Persentase <i>Percentage</i>
	(2)	(3)
001 Bligo	4,96	22,10
002 Pakunden	3,09	13,77
003 Somokaton	1,80	8,02
004 Ngluwar	2,90	12,92
005 Karangtalun	2,36	10,52
006 Jamuskauman	2,60	11,59
007 Plosogede	2,65	11,81
008 Blongkeng	2,08	9,27
Jumlah	22,44	100,00

Sumber: Badan Pusat Statistik Kabupaten Magelang

Source: BPS - Statistics of Magelang Regency

Tabel 1.2 Titik Koordinat dan Ketinggian Dari Permukaan Laut Kantor
Table Desa/Kelurahan di Kecamatan Ngluwar 2018
Coordinate Point and DPL of Village Office in Ngluwar Subdistrict, 2018

Desa/Kelurahan <i>Village</i>	Titik Koordinat / <i>Coordinate Point</i>		Ketinggian / <i>Sea Level Height</i>
	Lintang Selatan/ <i>South Latitude</i>	Bujur Timur/ <i>East Longitude</i>	
(1)	(2)	(3)	(4)
001 Bligo	7,691 LS	110,2713 BT	185
002 Pakunden	7,6658 LS	110,2801 BT	229
003 Somokaton	7,6597 LS	110,2949 BT	266
004 Ngluwar	7,6552 LS	110,287 BT	268
005 Karangtalun	7,6568 LS	110,2665 BT	196
006 Jamuskauman	7,6462 LS	110,2826 BT	254
007 Plosogede	7,6342 LS	110,2676 BT	251
008 Blongkeng	7,6377 LS	110,2553 BT	211

Sumber: Badan Pusat Statistik Kabupaten Magelang

Source: BPS - Statistics of Magelang Regency

Tabel 1.3 Jarak Kantor Kecamatan dan kantor Bupati ke Desa/Kelurahan di Kecamatan Ngluwar (Km), 2018
Table *Distance from Subdistrict Office and Regency Office to Village in Ngluwar Subdistrict (km) 2018*

Desa/Kelurahan <i>Village</i>	Jarak ke Kantor Kecamatan/ <i>Distance to Subdistrict</i> <i>office (km)</i>	Jarak ke Kantor Bupati/ <i>Distance to Regency</i> <i>Office (km)</i>
(1)	(2)	(3)
001 Bligo	4,00	18,00
002 Pakunden	1,00	16,00
003 Somokaton	2,00	17,00
004 Ngluwar	1,00	14,00
005 Karangtalun	2,00	13,00
006 Jamuskauman	1,00	14,00
007 Plosogede	4,00	11,00
008 Blongkeng	7,00	7,00

Sumber: Badan Pusat Statistik Kabupaten Magelang
Source: BPS - Statistics of Magelang Regency

Tabel 1.4 Topografi Desa/kelurahan di Kecamatan Ngluwar, 2018
Table 1.4 *Topography of Village in Ngluwar Subdistrict, 2018*

Desa/Kelurahan Village	Puncak/ Lereng	Lembah	Dataran
(1)	(2)	(3)	(4)
001 Bligo	-	-	v
002 Pakunden	-	-	v
003 Somokaton	-	-	v
004 Ngluwar	-	-	v
005 Karangtalun	-	-	v
006 Jamuskauman	-	-	v
007 Plosogede	-	-	v
008 Blongkeng	-	-	v

Sumber: Badan Pusat Statistik Kabupaten Magelang

Source: BPS - Statistics of Magelang Regency

Tabel 1.5 Lokasi Desa Terhadap Hutan di Kecamatan Ngluwar, 2018
Table 1.5 Location of Village Against Forest Areas in Ngluwar Subdistrict, 2018

Desa/Kelurahan Village	Di Dalam Kawasan Hutan / Inside the Forest Area	Tepi/Sekitar Kawasan Hutan / Edge of Forest Area	Di Luar Kawasan Hutan / outside of Forest Area
(1)	(2)	(3)	(4)
001 Bligo	-	-	v
002 Pakunden	-	-	v
003 Somokaton	-	-	v
004 Ngluwar	-	-	v
005 Karangtalun	-	-	v
006 Jamuskauman	-	-	v
007 Plosogede	-	-	v
008 Blongkeng	-	-	v

Sumber: Badan Pusat Statistik Kabupaten Magelang

Source: BPS - Statistics of Magelang Regency

2

PEMERINTAHAN
Government

KECAMATAN NGLUWAR :

314 RT

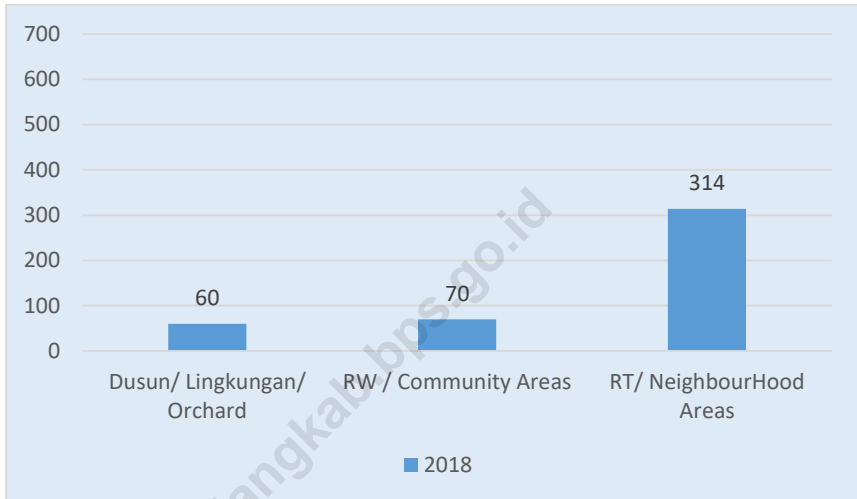
70 RW

60 DUSUN



Gambar 2
Figure

Jumlah Dusun/Lingkungan, Rukun Warga (RW), dan Rukun Tetangga (RT) di Kecamatan Ngluwar, 2018
Number of Orchards, Community Areas, and Neighborhood Areas in Ngluwar Subdistrict, 2018



Tabel 2.1 Jumlah Dusun/Lingkungan, Rukun Warga (RW), dan Rukun Tetangga (RT) Menurut Desa/Kelurahan di Kecamatan Ngluwar, 2018
Table 2.1 *Number of Orchards, Community Areas, and Neighborhood Areas by Village in Ngluwar Subdistrict, 2018*

Desa/Kelurahan Village	Dusun/ Lingkungan / Orchard	RW / Community Areas	RT / Neighborhood Areas
(1)	(2)	(3)	(4)
001 Bligo	12	12	58
002 Pakunden	9	9	35
003 Somokaton	5	5	30
004 Ngluwar	9	9	40
005 Karangtalun	9	10	43
006 Jamuskauman	9	9	44
007 Plosogede	9	9	43
008 Blongkeng	7	7	21
Jumlah/Total	60	70	314

Sumber: Badan Pusat Statistik Kabupaten Magelang

Source: BPS-Statistics of Magelang Regency

Tabel 2.2 Pembagian Desa/Kelurahan Menurut Klasifikasi di Kecamatan Ngluwar, 2018
Table *Classification Status of Village in Ngluwar Subdistrict, 2018*

Desa/Kelurahan <i>Village</i>	Status / <i>Status</i>	
	Perkotaan / <i>Urban</i>	Perdesaan/ <i>Rural</i>
(1)	(2)	(3)
001 Bligo	-	v
002 Pakunden	-	v
003 Somokaton	-	v
004 Ngluwar	-	v
005 Karangtalun	-	v
006 Jamuskauman	-	v
007 Plosogede	-	v
008 Blongkeng	-	v

Sumber: Badan Pusat Statistik Kabupaten Magelang

Source: BPS - Statistics of Magelang Regency

Tabel 2.3 Jumlah Aparat Pemerintahan Desa/Kelurahan di Kecamatan Ngluwar, 2018
Table Number of Village Officials in Ngluwar Subdistrict, 2018

Desa/Kelurahan <i>Village</i>	Kades/ Lurah/ Headman	Sekdes/ Seklur/ Secretary	Kaur / Kasie/ Head Section	Pelaksana Kewilayahan (Kadus, Ketua RT dan Ketua RW)	Jumlah/ Total
(1)	(2)	(3)	(4)	(5)	(6)
001 Bligo	1	1	6	81	83
002 Pakunden	1	1	5	41	43
003 Somokaton	1	1	6	39	41
004 Ngluwar	1	1	6	26	28
005 Karangtalun	1	1	5	49	51
006 Jamuskauman	1	1	6	59	61
007 Plosogede	1	1	5	49	51
008 Blongkeng	1	1	5	25	27
Jumlah/ Total	8	8	44	369	385

Sumber: Desa/Kelurahan di Kecamatan Ngluwar

Source: Village Office of Ngluwar Subdistrict

Tabel 2.4 Nama Kepala Desa/Lurah dan Sekretaris Desa/Lurah di Kecamatan Ngluwar, 2018
Table 2.4 *Names of Village Master and The Secretary in Ngluwar Subdistrict, 2018*

Desa/Kelurahan Village	Nama Kepala Desa / Names of Village Master	Nama Sekretaris Desa/Lurah / Names of Secretary of Village
(1)	(2)	(3)
001 Bligo	Agus Sukantoro, Amd	Safrudin, S.Ag
002 Pakunden	Sujadi	Wiharjono
003 Somokaton	Noto Sukirno	Subagyo
004 Ngluwar	Kusworo	Suhardi, S.Ag
005 Karangtalun	Darwati	Muzaeni
006 Jamuskauman	Heri Susanto	Yudo Purbowo
007 Plosogede	Salamah	Sutadi, S.Sos
008 Blongkeng	Yuliyanta	Rina S, A.Ma Pd.

Sumber: Desa/Kelurahan di Kecamatan Ngluwar

Source: *Village Office of Ngluwar Subdistrict*

3 PENDUDUK *Population*

16 449

16 261

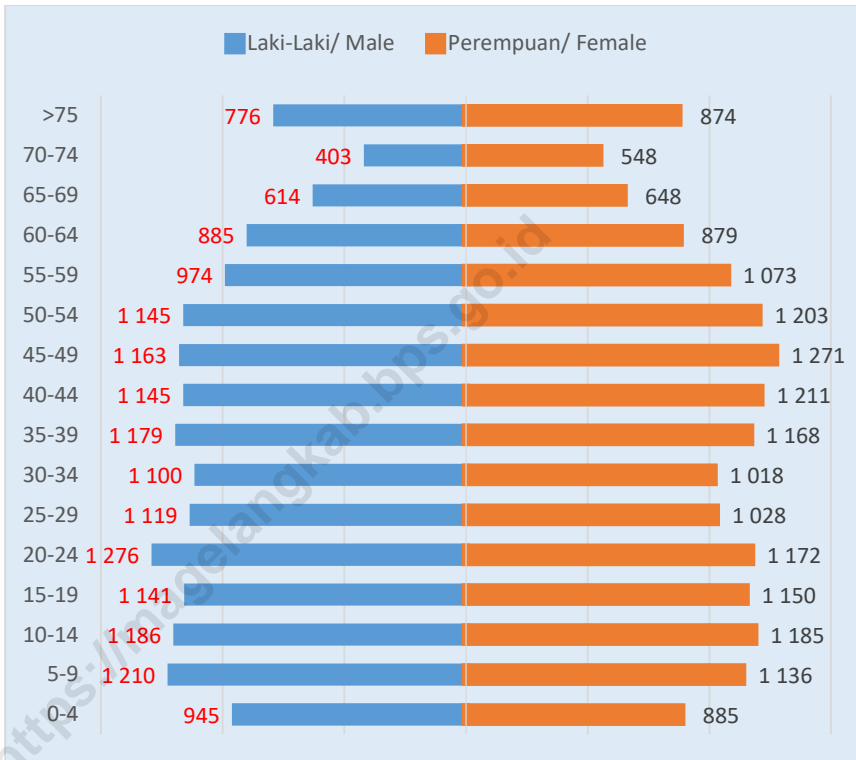


<https://mangelangkab.bps>

PENDUDUK

Population

Gambar 3 Piramida Penduduk Kecamatan Ngluwar Menurut Kelompok Umur, 2018
Figure The Population Pyramid of Ngluwar Subdistrict By Age Group, 2018



PENDUDUK*Population*

Tabel 3.1 Jumlah Penduduk dan Rasio Jenis Kelamin Menurut Desa/Kelurahan di Kecamatan Ngluwar, 2018
Table 3.1 *Number of Population and Sex Ratio By Village in Ngluwar Subdistrict, 2018*

Desa/Kelurahan <i>Village</i>	Jumlah Penduduk			Rasio Jenis Kelamin <i>Sex Ratio</i>
	Laki-Laki <i>Male</i>	Perempuan <i>Female</i>	Jumlah <i>Total</i>	
(1)	(2)	(3)	(4)	(5)
001 Bligo	2 635	2 668	5 303	98,76
002 Pakunden	1 879	1 962	3 841	95,77
003 Somokaton	1 269	1 282	2 551	98,99
004 Ngluwar	2 608	2 583	5 191	100,97
005 Karangtalun	1 998	2 022	4 020	98,81
006 Jamuskauman	2 268	2 256	4 524	100,53
007 Plosogede	2 140	2 214	4 354	96,66
008 Blongkeng	1 464	1 462	2 926	100,14
Jumlah/Total	16 261	16 449	32 710	98,86

Sumber: Dinas Kependudukan dan Catatan Sipil Kabupaten Magelang

Source: *Demography and Certificate Service of Magelang Regency*

PENDUDUK*Population*

Tabel 3.2 **Kepadatan Penduduk Menurut Desa/Kelurahan di Kecamatan Ngluwar, 2018**
Table **Population Density by Village in Ngluwar Subdistrict, 2018**

Desa/Kelurahan <i>Village</i>	Luas Wilayah (km²) <i>Total Area (km²)</i>	Jumlah Penduduk <i>Population</i>	Kepadatan Penduduk <i>Population Density</i>
(1)	(2)	(3)	(4)
001 Bligo	4,96	5303	1 069
002 Pakunden	3,09	3841	1 243
003 Somokaton	1,80	2551	1 417
004 Ngluwar	2,90	5191	1 790
005 Karangtalun	2,36	4020	1 703
006 Jamuskauman	2,60	4524	1 740
007 Plosogede	2,65	4354	1 643
008 Blongkeng	2,08	2926	1 407
Jumlah / Total	22,44	32 710	1 458

Sumber: BPS Kabupaten Magelang dan Dinas Kependudukan dan Catatan Sipil Kabupaten Magelang

Source: BPS - Statistics of Magelang Regency and Demography and Certificate Service of Magelang Regency

PENDUDUK*Population*

Tabel 3.3 Rata-Rata Penduduk Setiap Keluarga Menurut Desa/Kelurahan di Kecamatan Ngluwar, 2018
Table Average Person of Each Family by Village in Ngluwar Subdistrict, 2018

Desa/Kelurahan Village	Penduduk Population	Keluarga Family	Rata-Rata Penduduk Setiap Keluarga Average Person in Family
(1)	(2)	(3)	(4)
001 Bligo	5 303	1 836	3
002 Pakunden	3 841	1 283	3
003 Somokaton	2 551	873	3
004 Ngluwar	5 191	1 701	3
005 Karangtalun	4 020	1 293	3
006 Jamuskauman	4 524	1 456	3
007 Plosogede	4 354	1 441	3
008 Blongkeng	2 926	942	3
Jumlah / Total	32 710	10 825	3

Sumber: Dinas Kependudukan dan Catatan Sipil Kabupaten Magelang

Source: Demography and Certificate Service of Magelang Regency

PENDUDUK*Population*

Tabel 3.4 Jumlah Penduduk Menurut Kelompok Umur dan Jenis Kelamin di Kecamatan Ngluwar, 2018
Table 3.4 *Number of Population by Age Group and Sex in Ngluwar Subdistrict, 2018*

Desa/Kelurahan <i>Village</i>	Laki-laki <i>Male</i>	Perempuan <i>Female</i>	Jumlah <i>Total</i>
(1)	(2)	(3)	(4)
0-4	945	885	1 830
5-9	1 210	1 136	2 346
10-14	1 186	1 185	2 371
15-19	1 141	1 150	2 291
20-24	1 276	1 172	2 448
25-29	1 119	1 028	2 147
30-34	1 100	1 018	2 118
35-39	1 179	1 168	2 347
40-44	1 145	1 211	2 356
45-49	1 163	1 271	2 434
50-54	1 145	1 203	2 348
55-59	974	1 073	2 047
60-64	885	879	1 764
65-69	614	648	1 262
70-74	403	548	951
>75	776	874	1 650
Jumlah/Total	16 261	16 449	32 710

Sumber: Dinas Kependudukan dan Catatan Sipil Kabupaten Magelang

Source: *Demography and Certificate Service of Magelang Regency*

PENDUDUK*Population*

Tabel 3.5 Jumlah Penduduk Menurut Desa/Kelurahan, Kelompok Umur dan Jenis Kelamin di Kecamatan Ngluwar, 2018
Table 3.5 *Number of Population by Village, Age Group and Sex in Ngluwar Subdistrict, 2018*

Desa/Kelurahan <i>Village</i>	0-4 Tahun/Years			5-9 Tahun/Years		
	Laki-laki	Perempuan	Jumlah	Laki-laki	Perempuan	Jumlah
	<i>Male</i>	<i>Female</i>	<i>Total</i>	<i>Male</i>	<i>Female</i>	<i>Total</i>
(1)	(2)	(3)	(4)	(5)	(6)	(7)
001 Bligo	129	123	252	201	182	383
002 Pakunden	108	108	216	136	128	264
003 Somokaton	70	68	138	82	94	176
004 Ngluwar	176	142	318	186	180	366
005 Karangtalun	133	118	251	170	138	308
006 Jamuskauman	127	133	260	163	148	311
007 Plosogede	121	120	241	148	154	302
008 Blongkeng	81	73	154	124	112	236
Jumlah / Total	945	885	1 830	1 210	1 136	2 346

Lanjutan Tabel/*Continued Table 3.5*

Desa/Kelurahan <i>Village</i>	10-14 Tahun/ <i>Years</i>			15-19 Tahun/ <i>Years</i>		
	Laki-laki	Perempuan	Jumlah	Laki-laki	Perempuan	Jumlah
	<i>Male</i>	<i>Female</i>	<i>Total</i>	<i>Male</i>	<i>Female</i>	<i>Total</i>
(1)	(8)	(9)	(10)	(11)	(12)	(13)
001 Bligo	189	179	368	156	166	322
002 Pakunden	132	135	267	115	129	244
003 Somokaton	89	96	185	83	91	174
004 Ngluwar	169	186	355	203	172	375
005 Karangtalun	156	149	305	137	146	283
006 Jamuskauman	168	171	339	167	153	320
007 Plosogede	163	162	325	173	178	351
008 Blongkeng	120	107	227	107	115	222
Jumlah / <i>Total</i>	1 186	1 185	2 371	1 141	1 150	2 291

Lanjutan Tabel/*Continued Table 3.5*

Desa/Kelurahan <i>Village</i>	20-24 Tahun/ <i>Years</i>			25-29 Tahun/ <i>Years</i>		
	Laki-laki	Perempuan	Jumlah	Laki-laki	Perempuan	Jumlah
	<i>Male</i>	<i>Female</i>	<i>Total</i>	<i>Male</i>	<i>Female</i>	<i>Total</i>
(1)	(14)	(15)	(16)	(17)	(18)	(19)
001 Bligo	178	172	350	152	145	297
002 Pakunden	134	136	270	134	128	262
003 Somokaton	100	96	196	101	80	181
004 Ngluwar	202	174	376	175	168	343
005 Karangtalun	162	141	303	117	147	264
006 Jamuskauman	197	163	360	194	156	350
007 Plosogede	201	175	376	147	115	262
008 Blongkeng	102	115	217	99	89	188
Jumlah / Total	1 276	1 172	2 448	1 119	1 028	2 147

Lanjutan Tabel/*Continued Table 3.5*

Desa/Kelurahan <i>Village</i>	30-34 Tahun/ <i>Years</i>			35-39 Tahun/ <i>Years</i>		
	Laki-laki	Perempuan	Jumlah	Laki-laki	Perempuan	Jumlah
	<i>Male</i>	<i>Female</i>	<i>Total</i>	<i>Male</i>	<i>Female</i>	<i>Total</i>
(1)	(20)	(21)	(22)	(23)	(24)	(25)
001 Bligo	178	153	331	201	184	385
002 Pakunden	127	118	245	129	139	268
003 Somokaton	96	74	170	90	89	179
004 Ngluwar	176	171	347	195	183	378
005 Karangtalun	140	133	273	158	160	318
006 Jamuskauman	142	145	287	164	142	306
007 Plosogede	132	130	262	139	155	294
008 Blongkeng	109	94	203	103	116	219
Jumlah / Total	1 100	1 018	2 118	1 179	1 168	2 347

Lanjutan Tabel/*Continued Table 3.5*

Desa/Kelurahan <i>Village</i>	40-44 Tahun/ <i>Years</i>			45-49 Tahun/ <i>Years</i>		
	Laki-laki	Perempuan	Jumlah	Laki-laki	Perempuan	Jumlah
	<i>Male</i>	<i>Female</i>	<i>Total</i>	<i>Male</i>	<i>Female</i>	<i>Total</i>
(1)	(26)	(27)	(28)	(29)	(30)	(31)
001 Bligo	181	197	378	193	199	392
002 Pakunden	151	142	293	113	159	272
003 Somokaton	89	92	181	88	99	187
004 Ngluwar	195	197	392	209	200	409
005 Karangtalun	121	134	255	137	130	267
006 Jamuskauman	151	171	322	158	193	351
007 Plosogede	134	169	303	159	171	330
008 Blongkeng	123	109	232	106	120	226
Jumlah / <i>Total</i>	1 145	1 211	2 356	1 163	1 271	2 434

Lanjutan Tabel/Continued Table 3.5

Desa/Kelurahan <i>Village</i>	50-54 Tahun/ <i>Years</i>			55-59 Tahun/ <i>Years</i>		
	Laki-laki	Perempuan	Jumlah	Laki-laki	Perempuan	Jumlah
	<i>Male</i>	<i>Female</i>	<i>Total</i>	<i>Male</i>	<i>Female</i>	<i>Total</i>
(1)	(32)	(33)	(34)	(35)	(36)	(37)
001 Bligo	190	208	398	176	183	359
002 Pakunden	147	143	290	117	128	245
003 Somokaton	104	108	212	85	81	166
004 Ngluwar	181	207	388	151	168	319
005 Karangtalun	120	121	241	117	145	262
006 Jamuskauman	154	167	321	119	132	251
007 Plosogede	151	156	307	128	155	283
008 Blongkeng	98	93	191	81	81	162
Jumlah / Total	1 145	1 203	2 348	974	1 073	2 047

Lanjutan Tabel/*Continued Table 3.5*

Desa/Kelurahan <i>Village</i>	60-64 Tahun/ <i>Years</i>			65-69 Tahun/ <i>Years</i>		
	Laki-laki	Perempuan	Jumlah	Laki-laki	Perempuan	Jumlah
	<i>Male</i>	<i>Female</i>	<i>Total</i>	<i>Male</i>	<i>Female</i>	<i>Total</i>
(1)	(38)	(39)	(40)	(41)	(42)	(43)
001 Bligo	152	161	313	122	112	234
002 Pakunden	114	98	212	61	66	127
003 Somokaton	62	68	130	40	56	96
004 Ngluwar	137	134	271	87	92	179
005 Karangtalun	114	119	233	73	80	153
006 Jamuskauman	131	125	256	89	74	163
007 Plosogede	108	103	211	83	93	176
008 Blongkeng	67	71	138	59	75	134
Jumlah / <i>Total</i>	885	879	1 764	614	648	1 262

Lanjutan Tabel/*Continued Table 3.5*

Desa/Kelurahan <i>Village</i>	70-74 Tahun/ <i>Years</i>			75+ Tahun/ <i>Years</i>		
	Laki-laki	Perempuan	Jumlah	Laki-laki	Perempuan	Jumlah
	<i>Male</i>	<i>Female</i>	<i>Total</i>	<i>Male</i>	<i>Female</i>	<i>Total</i>
(1)	(44)	(45)	(46)	(47)	(48)	(49)
001 Bligo	67	108	175	170	196	366
002 Pakunden	53	78	131	108	127	235
003 Somokaton	28	37	65	62	53	115
004 Ngluwar	59	92	151	107	117	224
005 Karangtalun	47	71	118	96	90	186
006 Jamuskauman	54	61	115	90	122	212
007 Plosogede	56	68	124	97	110	207
008 Blongkeng	39	33	72	46	59	105
Jumlah / Total	403	548	951	776	874	1 650

Lanjutan Tabel/*Continued Table 3.5*

Desa/Kelurahan / <i>Village</i>	Jumlah/ Total		Jumlah Keseluruhan
	Laki-laki	Perempuan	
(1)	(50)	(51)	(52)
001 Bligo	2 635	2 668	5 303
002 Pakunden	1 879	1 962	3 841
003 Somokaton	1 269	1 282	2 551
004 Ngluwar	2 608	2 583	5 191
005 Karangtalun	1 998	2 022	4 020
006 Jamuskauman	2 268	2 256	4 524
007 Plosogede	2 140	2 214	4 354
008 Blongkeng	1 464	1 462	2 926
Jumlah / Total	16 261	16 449	32 710

Sumber: Dinas Kependudukan dan Catatan Sipil Kabupaten Magelang

Source: Demography and Certificate Service of Magelang Regency

PENDUDUK*Population*

Tabel 3.6 Jumlah Penduduk Menurut Desa/Kelurahan dan Pendidikan Akhir di Kecamatan Ngluwar, 2018
Table 3.6 *Number of Population by Village and Final Education in Ngluwar Subdistrict, 2018*

Desa/Kelurahan Village	Tidak/Belum Sekolah Not/Not Yet in School	Belum Tamat SD/ sederajat Not Yet Graduated from Elementary School	Tamat SD/ sederajat Elementary School
(1)	(2)	(3)	(4)
001 Bligo	837	688	1 107
002 Pakunden	626	449	906
003 Somokaton	474	291	567
004 Ngluwar	807	705	1 056
005 Karangtalun	726	459	941
006 Jamuskauman	657	536	1 111
007 Plosogede	650	643	1 223
008 Blongkeng	445	364	1 030
Jumlah / Total	5 222	4 135	7 941

Lanjutan Tabel/*Continued Table 3.6*

Desa/ Kelurahan Village	SLTP/ sederajat Middle School	SLTA/ sederajat High School	Diploma I/II	Akademi/ Diploma III/Sarjana Muda Academy / Diploma III / Bachelor
(1)	(5)	(6)	(7)	(8)
001 Bligo	789	1 552	49	88
002 Pakunden	614	1 111	21	39
003 Somokaton	402	707	10	31
004 Ngluwar	993	1 362	36	70
005 Karangtalun	764	941	18	55
006 Jamuskauman	780	1 172	34	79
007 Plosogede	796	877	22	48
008 Blongkeng	455	554	12	18
Jumlah / Total	5 593	8 276	202	428

Lanjutan Tabel/*Continued Table 3.6*

Desa/ Kelurahan Village	Diploma IV/Strata I	Strata II	Strata III	Jumlah Total
(1)	(9)	(10)	(11)	(12)
001 Bligo	185	7	1	5 303
002 Pakunden	72	2	1	3 841
003 Somokaton	69	0	0	2 551
004 Ngluwar	154	7	1	5 191
005 Karangtalun	114	1	1	4 020
006 Jamuskauman	147	7	1	4 524
007 Plosogede	88	5	2	4 354
008 Blongkeng	44	4	0	2 926
Jumlah / Total	873	33	7	32 710

Sumber: Dinas Kependudukan dan Catatan Sipil Kabupaten Magelang
Source: Demography and Certificate Service of Magelang Regency

PENDUDUK*Population*

Tabel 3.7 Jumlah Penduduk Menurut Desa/Kelurahan dan Agama di Kecamatan Ngluwar, 2018
Number of Population by Village and Religion in Ngluwar Subdistrict, 2018

Desa/ Kelurahan Village	Islam Islam	Kristen Christian	Katolik Chatolic	Hindu Hindu
(1)	(2)	(3)	(4)	(5)
001 Bligo	5.239	7	57	-
002 Pakunden	3.824	-	16	-
003 Somokaton	2.487	6	58	-
004 Ngluwar	5.170	11	9	-
005 Karangtalun	4.004	-	16	-
006 Jamuskauman	4.506	-	17	-
007 Plosogede	4.347	6	-	-
008 Blongkeng	2.903	1	22	-
Jumlah / Total	32.480	31	195	-

Lanjutan Tabel/*Continued Table 3.7*

Desa/ Kelurahan Village	Budha Budha	Konghuchu Konghuchu	Aliran Kepercayaan Believe flow	Jumlah Total
(1)	(2)	(3)	(4)	(5)
001 Bligo	-	-	-	5 303
002 Pakunden	1	-	-	3 841
003 Somokaton	-	-	-	2 551
004 Ngluwar	-	-	1	5 191
005 Karangtalun	-	-	-	4 020
006 Jamuskauman	-	-	1	4 524
007 Plosogede	-	-	1	4 354
008 Blongkeng	-	-	-	2 926
Jumlah / Total	1	-	3	32 710

Sumber: Dinas Kependudukan dan Catatan Sipil Kabupaten Magelang

Source: *Demography and Certificate Service of Magelang Regency*

PENDUDUK*Population*

Tabel 3.8 Jumlah Penduduk Menurut Desa/Kelurahan dan Status Kawin di Kecamatan Ngluwar, 2018
Table 3.8 *Number of Population by Village and Marriage in Ngluwar Subdistrict, 2018*

Desa/ Kelurahan Village	Belum Kawin Single	Kawin Marriage	Cerai Hidup Divorce	Cerai Mati Death Divorce	Jumlah Total
(1)	(2)	(3)	(4)	(5)	(6)
001 Bligo	1 950	2 913	69	371	5 303
002 Pakunden	1 441	2 059	70	271	3 841
003 Somokaton	994	1 384	45	128	2 551
004 Ngluwar	2 082	2 747	59	303	5 191
005 Karangtalun	1 614	2 099	61	246	4 020
006 Jamuskauman	1 852	2 353	49	270	4 524
007 Plosogede	1 786	2 232	69	267	4 354
008 Blongkeng	1 208	1 502	41	175	2 926
Jumlah / Total	12 927	17 289	463	2 031	32 710

Sumber: Dinas Kependudukan dan Catatan Sipil Kabupaten Magelang

Source: *Demography and Certificate Service of Magelang Regency*

PENDUDUK*Population*

Tabel 3.9 Jumlah Penduduk Menurut Desa/Kelurahan dan Pekerjaan di Kecamatan Ngluwar, 2018
Table 3.9 *Number of Population by Village and Work in Ngluwar Subdistrict, 2018*

Desa/ Kelurahan Village	Belum/ Tidak Bekerja/ Mengurus Rumah Tangga/ Pensiunan	Pelajar/ Mahasiswa	PNS/TNI/ Kepolisian RI	Perdagangan /Pedagang
(1)	(2)	(3)	(4)	(5)
001 Bligo	1 380	818	92	149
002 Pakunden	912	634	39	71
003 Somokaton	634	440	48	43
004 Ngluwar	1 303	912	77	215
005 Karangtalun	1 160	702	47	141
006 Jamuskauman	1 130	843	78	177
007 Plosogede	955	828	43	204
008 Blongkeng	812	510	11	161
Jumlah / Total	8 286	5 687	435	1 161

Lanjutan Tabel/Continued Table 3.9

Desa/ Kelurahan Village	Petani/ Pekebun/ Peternak/ Perikanan	Karyawan Swasta	Karyawan BUMN/ BUMD/ Honorir	Buruh/ Pembantu Rumah Tangga
(1)	(2)	(3)	(4)	(5)
001 Bligo	993	776	25	623
002 Pakunden	172	475	8	1 239
003 Somokaton	658	273	10	284
004 Ngluwar	583	561	22	645
005 Karangtalun	728	376	6	525
006 Jamuskauman	603	668	21	452
007 Plosogede	608	392	23	803
008 Blongkeng	459	285	4	471
Jumlah / Total	4 804	3 806	119	5 042

Lanjutan Tabel/Continued Table 3.9

Desa/ Kelurahan Village	Dosen/Guru	Wiraswasta	Lainnya	Jumlah Total
(1)	(2)	(3)	(4)	(5)
001 Bligo	49	218	180	5 303
002 Pakunden	21	187	83	3 841
003 Somokaton	12	90	59	2 551
004 Ngluwar	45	635	193	5 191
005 Karangtalun	51	201	83	4 020
006 Jamuskauman	23	401	128	4 524
007 Plosogede	23	341	134	4 354
008 Blongkeng	13	122	78	2 926
Jumlah / Total	237	2 195	938	32 710

Sumber: Dinas Kependudukan dan Catatan Sipil Kabupaten Magelang

Source: Demography and Certificate Service of Magelang Regency

4

PENDIDIKAN DAN AGAMA

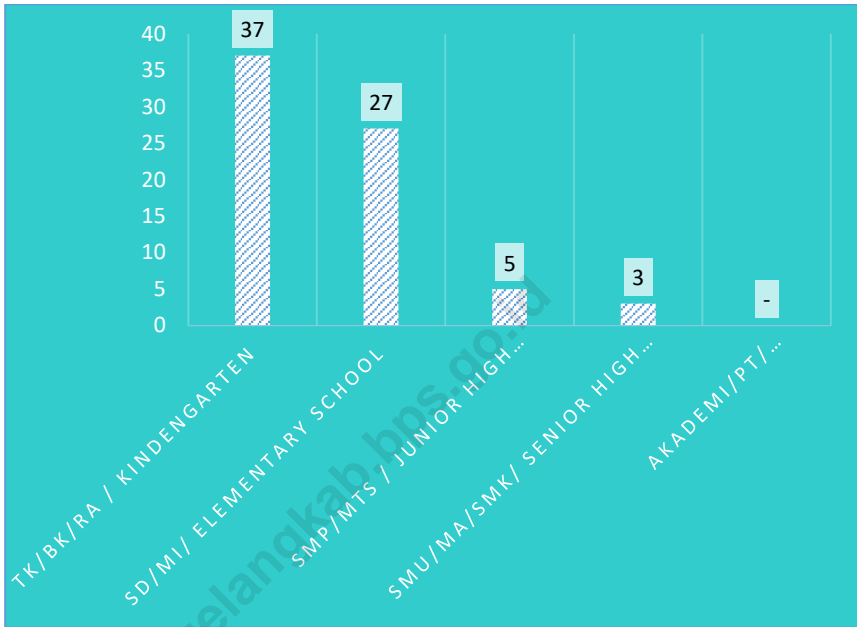
*Education
and Religion*



JUMLAH FASILITAS PENDIDIKAN

TK/BA/RA	37
SD/MI	27
SMP/ MTs	5
SMU/MA/SMK	3
AKADEMI/PT	-

Gambar 4 Jumlah Fasilitas Pendidikan di Kecamatan Ngluwar 2018
Figure 4 *Number of Education Facilities in Ngluwar Subdistrict, 2018*



PENDIDIKAN DAN AGAMA*Education and Religion*

Tabel 4.1 Jumlah Fasilitas Pendidikan Menurut Desa/Kelurahan di Kecamatan Ngluwar 2018
Table *Number of Education Facilities by Village in Ngluwar Subdistrict, 2018*

Desa/Kelurahan <i>Village</i>	TK/BK/RA/ <i>Kindergarten</i>	SD/MI/ <i>Elementary School</i>	SMP/MTs <i>/ Junior High School</i>	SMU/MA/ SMK / <i>Senior High School</i>	Akademi/ PT / <i>Academy/ University</i>
(1)	(2)	(3)	(4)	(5)	(6)
001 Bligo	8	6	-	-	-
002 Pakunden	4	2	-	-	-
003 Somokaton	3	2	-	-	-
004 Ngluwar	6	4	3	2	-
005 Karangtalun	5	4	1	-	-
006 Jamuskauman	5	3	-	-	-
007 Plosogede	3	3	1	1	-
008 Blongkeng	3	3	-	-	-
Jumlah/Total	37	27	5	3	-

Sumber: Badan Pusat Statistik Kabupaten Magelang

Source: BPS - Statistics of Magelang Regency

PENDIDIKAN DAN AGAMA*Education and Religion*

Tabel 4.2 Jumlah Fasilitas Pendidikan Negeri Menurut Desa/Kelurahan di Kecamatan Ngluwar 2018
Table 4.2 *Number of State Education Facilities by Village in Ngluwar Subdistrict, 2018*

Desa/Kelurahan Village	TK/BK/RA/ Kindergarten	SD/MI/ Elementary School	SMP/MTs / Junior High School	SMU/MA/ SMK / Senior High School	Akademi/ PT / Academy/ University
(1)	(2)	(3)	(4)	(5)	(6)
001 Bligo	-	3	-	-	-
002 Pakunden	-	2	-	-	-
003 Somokaton	-	2	-	-	-
004 Ngluwar	-	3	-	-	-
005 Karangtalun	-	3	1	-	-
006 Jamuskauman	-	2	-	-	-
007 Plosogede	-	2	-	1	-
008 Blongkeng	-	2	-	-	-
Jumlah/Total	-	19	1	1	-

Sumber: Badan Pusat Statistik Kabupaten Magelang

Source: BPS - Statistics of Magelang Regency

PENDIDIKAN DAN AGAMA

Education and Religion

Tabel 4.3 Jumlah Fasilitas Pendidikan Swasta Menurut Desa/Kelurahan di Kecamatan Ngluwar 2018
Table 4.3 *Number of State Education Facilities by Village in Ngluwar Subdistrict, 2018*

Desa/Kelurahan <i>Village</i>	TK/BK/RA/ <i>Kindergarten</i>	SD/MI/ <i>Elementary School</i>	SMP/MTs <i>/ Junior High School</i>	SMU/MA/ SMK / <i>Senior High School</i>	Akademi/ PT / <i>Academy/ University</i>
(1)	(2)	(3)	(4)	(5)	(6)
001 Bligo	8	3	-	-	-
002 Pakunden	4	-	-	-	-
003 Somokaton	3	-	-	-	-
004 Ngluwar	6	1	3	2	-
005 Karangtalun	5	1	-	-	-
006 Jamuskauman	5	1	-	-	-
007 Plosogede	3	1	1	-	-
008 Blongkeng	3	1	-	-	-
Jumlah/Total	37	8	4	2	0

Sumber: Badan Pusat Statistik Kabupaten Magelang

Source: BPS - Statistics of Magelang Regency

PENDIDIKAN DAN AGAMA

Education and Religion

Tabel 4.4 Jumlah Siswa dan Guru Di Bawah Kementerian Agama Menurut Tingkat Pendidikan di Kecamatan Ngluwar, 2018
Number of Pupils and Teacher Under Religion Ministry by Education Level in Ngluwar Subdistrict, 2018

Tingkat Pendidikan / <i>Education Level</i>	Jumlah/ <i>Total</i>		Ratio Murid dan Guru / <i>Pupils and Teachers Ratio</i>
	Siswa / <i>Pupils</i>	Guru/ <i>Teachers</i>	
(1)	(2)	(3)	(4)
BA/RA	566	50	11
MI	537	56	10
MTs	151	15	10
MA	-	-	-

Sumber: Kantor Kementerian Agama Kabupaten Magelang

Source: *Religious Affairs of Magelang Regency*

PENDIDIKAN DAN AGAMA*Education and Religion*

Tabel 4.5 Jumlah Siswa dan Guru Menurut Tingkat Pendidikan Negeri di Kecamatan Ngluwar, 2018
Table 4.5 Number of Pupils and Teacher by State Education Level in Ngluwar Subdistrict, 2018

Tingkat Pendidikan	Jumlah/ Total		Ratio Murid dan Guru / Pupils and Teachers Ratio
	Siswa/ Pupils	Guru/ Teachers	
(1)	(2)	(3)	(4)
TK	-	-	-
SD	1941	172	11
SMP	601	28	21
SMU	695	36	19
SMK	-	-	-

Sumber: Kementerian Pendidikan dan Kebudayaan

Source: Ministry of Educations and Culture

PENDIDIKAN DAN AGAMA*Education and Religion*

Tabel 4.6 Jumlah Siswa dan Guru Menurut Tingkat Pendidikan Swasta di Kecamatan Ngluwar, 2018
Table 4.6 *Number of Pupils and Teacher by Private Education Level in Ngluwar Subdistrict, 2018*

Tingkat Pendidikan / <i>Education Level</i>	Jumlah/ <i>Total</i>		Ratio Murid dan Guru / <i>Pupils and Teachers Ratio</i>
	Siswa / <i>Pupils</i>	Guru/ <i>Teachers</i>	
(1)	(2)	(3)	(4)
TK	255	27	9
SD	356	20	18
SMP	237	20	12
SMU	69	10	7
SMK	180	12	15

Sumber: Kementerian Pendidikan dan Kebudayaan

Source: Ministry of Educations and Culture

PENDIDIKAN DAN AGAMA*Education and Religion*

Tabel 4.7 Jumlah Sarana Tempat Ibadah Menurut Desa di Kecamatan Ngluwar, 2018
Table *Number of Worship Facilities by Village in Ngluwar Subdistrict, 2018*

Desa/Kelurahan Village	Masjid/ Mosque	Musholla/ Small Mosque	Gereja/ Church	Pura	Vihara
(1)	(2)	(3)	(4)	(5)	(6)
001 Bligo	9	24	-	-	-
002 Pakunden	6	13	-	-	-
003 Somokaton	5	1	-	-	-
004 Ngluwar	12	15	-	-	-
005 Karangtalun	12	11	-	-	-
006 Jamuskauman	14	11	1	-	-
007 Plosogede	11	14	-	-	-
008 Blongkeng	9	15	-	-	-
Jumlah/Total	78	104	1	-	-

Sumber: Kantor KUA Kecamatan Ngluwar

Source: Religion Affairs Office of Ngluwar Subdistrict

PENDIDIKAN DAN AGAMA

Education and Religion

Tabel 4.8 Jumlah Pernikahan, Talak, Cerai dan Rujuk Menurut Desa di Kecamatan Ngluwar 2018
Table *Number of Marriage, Divorce by Village in Ngluwar Subdistrict, 2018*

Desa/Kelurahan Village	Nikah/ Marriage	Talak / Divorce	Cerai / Divorce	Rujuk / Refer to
(1)	(2)	(3)	(4)	(5)
001 Bligo	32	1	1	-
002 Pakunden	32	-	-	-
003 Somokaton	14	-	-	-
004 Ngluwar	31	-	-	-
005 Karangtalun	24	1	-	-
006 Jamuskauman	45	1	-	-
007 Plosogede	32	-	-	-
008 Blongkeng	29	-	-	-
Jumlah/Total	239	3	1	-

Sumber: Kantor KUA Kecamatan Ngluwar

Source: *Religion Affairs Office of Ngluwar Subdistrict*

PENDIDIKAN DAN AGAMA

Education and Religion

Tabel 4.9 Jumlah Pernikahan Menurut Wali Pernikahan di Kecamatan Ngluwar, 2018
Table 4.9 *Number of Marriage by Marriage Guardian in Ngluwar Subdistrict, 2018*

Desa/Kelurahan Village	Nasab / Nasab	Hakim / Judge	Jumlah / Total
(1)	(2)	(3)	(4)
001 Bligo	30	2	32
002 Pakunden	32	-	32
003 Somokaton	13	1	14
004 Ngluwar	28	3	31
005 Karangtalun	22	2	24
006 Jamuskauman	40	5	45
007 Plosogede	32	-	32
008 Blongkeng	27	2	29
Jumlah/Total	224	15	239

Sumber: Kantor KUA Kecamatan Ngluwar

Source: *Religion Affairs Office of Ngluwar Subdistrict*

PENDIDIKAN DAN AGAMA*Education and Religion*

Tabel 4.10 Jumlah Pernikahan Menurut Lokasi Pernikahan di Kecamatan Ngluwar, 2018
Number of Marriage by Marriage Location in Ngluwar Subdistrict, 2018

Desa/Kelurahan Village	Kantor / Office	Luar Kantor /Others	Jumlah / Total
(1)	(2)	(3)	(4)
001 Bligo	11	21	32
002 Pakunden	6	26	32
003 Somokaton	2	12	14
004 Ngluwar	9	22	31
005 Karangtalun	10	14	24
006 Jamuskauman	10	35	45
007 Plosogede	6	26	32
008 Blongkeng	9	20	29
Jumlah/Total	63	176	239

Sumber: Kantor KUA Kecamatan Ngluwar

Source: Religion Affairs Office of Ngluwar Subdistrict

PENDIDIKAN DAN AGAMA*Education and Religion*

Tabel 4.11 Kejadian Cerai Menurut Bulan di Kecamatan Ngluwar, 2018
Table *Number of Divorce by Month in Ngluwar Subdistrict, 2018*

Bulan Month	Cerai Talak Divorce	Cerai Gugat Filed to Divorce	Jumlah Total
(1)	(2)	(3)	(4)
Januari/January	3	8	11
Februari/February	1	1	2
Maret/March	3	5	8
April/April	2	1	3
Mei/May	-	1	1
Juni/June	-	1	1
Juli/July	3	3	6
Agustus/August	1	2	3
September/September	-	1	1
Oktober/October	-	3	3
November/November	-	4	4
Desember/December	-	3	3
Jumlah/Total	13	33	46

Sumber: Pengadilan Agama Mungkid

Source: Religious Court of Mungkid

5 KESEHATAN *Health*



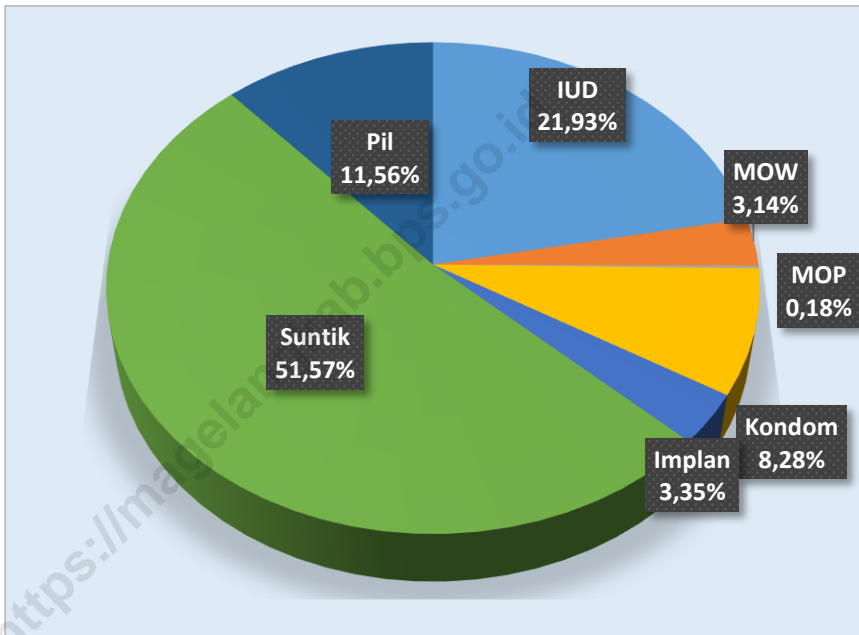
3 PUSTU



1 PRAKTEK DOKTER

7 PRAKTEK BIDAN

Gambar 5
Figure 5
Persentase Peserta KB Aktif Menurut Jenis Kontrasepsi di Kecamatan Ngluwar 2018
Percentage of Family Planning Participant by Kind in Ngluwar Subdistrict, 2018



Tabel 5.1 Jumlah Sarana Kesehatan Menurut Desa/Kelurahan di Kecamatan Ngluwar 2017
Table Number of Health Facilities by Village in Ngluwar Subdistrict, 2018

Desa/Kelurahan Village	Puskesmas/ Public Health Center	Pustu / Auxiliray Health Center	Praktek Dokter / Clinic	Praktek Bidan / Midwife Practice
(1)	(2)	(3)	(4)	(5)
001 Bligo	-	1	-	1
002 Pakunden	-	-	-	1
003 Somokaton	-	-	-	1
004 Ngluwar	1	-	1	1
005 Karangtalun	-	-	-	0
006 Jamuskauman	-	-	2	2
007 Plosogede	-	1	-	1
008 Blongkeng	-	1	-	-
Jumlah/Total	1	3	3	7

Lanjutan Tabel/ *Continued Table 5.1*

Desa/Kelurahan <i>Village</i>	Poskesdes	Polindes	Posyandu	Apotek/ <i>Pharmacy</i>	Toko Obat/ <i>Drug Store</i>
(1)	(6)	(7)	(8)	(9)	(10)
001 Bligo	1	-	12	-	-
002 Pakunden	1	-	8	-	-
003 Somokaton	1	-	5	-	-
004 Ngluwar	0	-	10	2	1
005 Karangtalun	1	-	10	-	-
006 Jamuskauman	1	-	12	1	1
007 Plosogede	0	-	9	-	1
008 Blongkeng	1	-	8	0	0
Jumlah/Total	6	-	74	3	3

Sumber: Badan Pusat Statistik Kabupaten Magelang

Source: BPS - Statistics of Magelang Regency

Tabel 5.2 Jumlah Pasangan Usia Subur (PUS) Menurut Kepesertaan KB dan Desa/Kelurahan di Kecamatan Ngluwar 2018
Table 5.2 *Number of Eligible Couples by Family Planning Participants and Village in Ngluwar Subdistrict, 2018*

Desa/Kelurahan Village	Peserta KB/ Family Planning Participant		Bukan Peserta KB/ Non- Participant		PUS / Eligible Couples
	Jumlah	Percentase	Jumlah	Percentase	
(1)	(2)	(3)	(4)	(5)	(6)
001 Bligo	544	16	204	16	748
002 Pakunden	365	11	141	11	506
003 Somokaton	243	7	91	7	334
004 Ngluwar	458	14	187	15	645
005 Karangtalun	513	15	197	16	710
006 Jamuskauman	423	13	161	13	584
007 Plosogede	469	14	179	14	648
008 Blongkeng	332	10	103	8	435
Jumlah/Total	3 347	100	1 263	100	4 610

Sumber: Balai Pelayanan KB dan KS Kecamatan Ngluwar

Source: *Family Planning and Family Welfare Service of Ngluwar Subdistrict*

Tabel 5.3 Jumlah Peserta KB Aktif Menurut Jenis Kontrasepsi dan Desa/Kelurahan di Kecamatan Ngluwar 2018
Table 5.3 *Number of Family Planning Participant by Village in Ngluwar Subdistrict, 2018*

Desa/Kelurahan <i>Village</i>	Peserta KB Non-Hormonal / <i>Non Hormonal Family Planning Participant</i>			
	IUD	MOW	MOP	Kondom
(1)	(2)	(3)	(4)	(5)
001 Bligo	143	17	-	41
002 Pakunden	59	15	1	42
003 Somokaton	46	13	-	30
004 Ngluwar	117	12	2	32
005 Karangtalun	148	22	-	50
006 Jamuskauman	72	12	-	54
007 Plosogede	94	6	3	17
008 Blongkeng	55	8	-	11
Jumlah/Total	734	105	6	277

Lanjutan Tabel 5.3 / *Continued Table 5.3*

Desa/Kelurahan <i>Village</i>	Peserta KB Hormonal / <i>Hormonal Family Planning Participant</i>			Jumlah/ <i>Total</i>
	Implan	Suntik	Pil	
(1)	(6)	(7)	(8)	(9)
001 Bligo	24	238	81	544
002 Pakunden	13	200	35	365
003 Somokaton	3	131	20	243
004 Ngluwar	4	256	35	458
005 Karangtalun	18	228	47	513
006 Jamuskauman	7	211	67	423
007 Plosogede	19	284	46	469
008 Blongkeng	24	178	56	332
Jumlah/Total	112	1 726	387	3 347

Sumber: Balai Pelayanan KB dan KS Kecamatan Ngluwar

Source: Family Planning and Family Welfare Service of Ngluwar Subdistrict

Tabel 5.4 Jumlah Pasangan Usia Subur (PUS) Yang Tidak Ikut Keluarga Berencana (KB) Menurut Desa/Kelurahan di Kecamatan Ngluwar 2018
Table 5.4 *Number of Eligible Couples Non-Family Planning Participant by Village In Ngluwar Subdistrict, 2018*

Desa/Kelurahan <i>Village</i>	Hamil / <i>Pregnant</i>	Ingin Anak Segera / <i>Want a Baby Soon</i>	Ingin Anak Ditunda / <i>Want a Baby Later</i>	Tidak Ingin Anak Lagi/ No <i>More Baby</i>	Jumlah/ <i>Total</i>
(1)	(2)	(3)	(4)	(5)	(6)
001 Bligo	19	63	34	88	204
002 Pakunden	16	68	25	32	141
003 Somokaton	13	40	13	25	103
004 Ngluwar	24	59	47	57	187
005 Karangtalun	17	63	59	58	197
006 Jamuskauman	16	55	42	48	161
007 Plosogede	20	67	33	59	179
008 Blongkeng	12	25	22	44	103
Jumlah/Total	137	440	275	411	1 275

Sumber: Balai Pelayanan KB dan KS Kecamatan Ngluwar

Source: *Family Planning and Family Welfare Service of Ngluwar Subdistrict*



Luas Panen Jagung terbesar di Kecamatan
Ngluwar tahun 2018 terjadi pada bulan
Oktober mencapai 78,0 Hektar



Tabel 6.1 Luas Tanam, Luas Puso dan Luas Panen Tanaman Jagung Menurut Bulan di Kecamatan Ngluwar (Ha), 2018
Table 6.1 *Planting Area, Damaged Area and Harvest Area of Corn by Month in Ngluwar Subdistrict (hectar),2018*

Bulan/ Month	Luas Tanam / Planting Area	Luas Puso/ Damaged Area	Luas Panen/ Harvest Area
(1)	(2)	(3)	(4)
01 Januari	-	-	-
02 Februari	-	-	-
03 Maret	-	-	-
04 April	-	-	-
05 Mei	4,80	-	-
06 Juni	61,70	-	-
07 Juli	44,30	-	-
08 Agustus	70,30	-	4,80
09 September	-	-	61,70
10 Oktober	-	-	78,00
11 November	-	-	36,60
12 Desember	-	-	-
Jumlah/Total	181,10	-	181,10

Sumber: Dinas Pertanian dan Pangan Kabupaten Magelang

Source: Department of Agriculture and Food of Magelang Regency

PERTANIAN*Agriculture*

Tabel 6.2 Luas Tanam, Luas Puso dan Luas Panen Tanaman Kacang Tanah Menurut Bulan di Kecamatan Ngluwar (Ha), 2018
Table 6.2 *Planting Area, Damaged Area and Harvest Area of Peanuts by Month in Ngluwar Subdistrict(Hectar),2018*

Bulan/ Month	Luas Tanam / Planting Area	Luas Puso/ Damaged Area	Luas Panen/ Harvest Area
(1)	(2)	(3)	(4)
01 Januari	-	-	-
02 Februari	-	-	-
03 Maret	-	-	-
04 April	-	-	-
05 Mei	-	-	-
06 Juni	-	-	-
07 Juli	-	-	-
08 Agustus	-	-	-
09 September	5,80	-	-
10 Oktober	-	-	-
11 November	-	-	-
12 Desember	-	-	5,80
Jumlah	5,80	-	5,80

Sumber: Dinas Pertanian dan Pangan Kabupaten Magelang

Source: *Department of Agriculture and Food of Magelang Regency*

Tabel 6.3 Luas Tanam, Luas Puso dan Luas Panen Tanaman Ubi Kayu Menurut Bulan di Kecamatan Ngluwar (Ha), 2018
Table 6.3 *Planting Area, Damaged Area and Harvest Area of Cassava by Month in Ngluwar Subdistrict(Hectar),2018*

Bulan/ Month	Luas Tanam / Planting Area	Luas Puso/ Damaged Area	Luas Panen/ Harvest Area
(1)	(2)	(3)	(4)
01 Januari	-	-	-
02 Februari	-	-	-
03 Maret	-	-	-
04 April	-	-	-
05 Mei	-	-	-
06 Juni	-	-	-
07 Juli	-	-	-
08 Agustus	-	-	-
09 September	-	-	-
10 Oktober	-	-	-
11 November	-	-	-
12 Desember	-	-	-
Jumlah/Total	-	-	-

Sumber: Dinas Pertanian dan Pangan Kabupaten Magelang

Source: Department of Agriculture and Food of Magelang Regency

PERTANIAN*Agriculture*

Tabel 6.4 Luas Tanam, Luas Puso dan Luas Panen Tanaman Ubi jalar Menurut Bulan di Kecamatan Ngluwar(Ha), 2018
Table 6.4 *Planting Area, Damaged Area and Harvest Area of Sweet Potato by Month in Ngluwar Subdistrict(Hectar),2018*

Bulan/ Month	Luas Tanam / Planting Area	Luas Puso/ Damaged Area	Luas Panen/ Harvest Area
(1)	(2)	(3)	(4)
01 Januari	-	-	-
02 Februari	-	-	-
03 Maret	-	-	-
04 April	-	-	-
05 Mei	-	-	-
06 Juni	-	-	-
07 Juli	-	-	-
08 Agustus	-	-	-
09 September	-	-	-
10 Oktober	-	-	-
11 November	-	-	-
12 Desember	-	-	-
Jumlah/Total	-	-	-

Sumber: Dinas Pertanian dan Pangan Kabupaten Magelang

Source: Department of Agriculture and Food of Magelang Regency

DATA

MENCERDASKAN BANGSA
Enlighten The Nation

<https://magelangkab.bps.go.id>



**BADAN PUSAT STATISTIK
KABUPATEN MAGELANG**
BPS-Statistics of Magelang Regency

Jl. Soekarno - Hatta No.4 Kota Mungkid 56511
Telp./Fax. (0293) 788143. E-Mail : bps3308@bps.go.id
Homepage: <http://magelangkab.bps.go.id/>

ISSN: 2406-9930

