Katalog/*Catalog*: **1102001.74**

PROVINSI

Sulawesi Tenggara 2023

dalam Angka

Sulawesi Tenggara Province in Figures 2023

BADAN PUSAT STATISTIK
PROVINSI SULAWESI TENGGARA
BPS-Statistics of Sulawesi Tenggara Province

Pantai Cemara, Wakatobi

PROVINSI

Sulawesi Tenggara

dalam Angka 2023

Sulawesi Tenggara Province in Figures 2023

https://sultra.bps.go.id



PROVINSI SULAWESI TENGGARA DALAM ANGKA
Sulawesi Tenggara Province in Figures
2023

ISSN	: 0215-2304
No. Publikasi/*Publication Number*	: 74000.2305
Katalog /*Catalog*	: 1102001.74
Ukuran Buku/*Book Size*	: 14,8 cm x 21 cm
Jumlah Halaman/*Number of Pages*	: liv + 685 hal/*pages*

Naskah/*Manuscript*:
BPS Provinsi Sulawesi Tenggara
BPS-Statistics of Sulawesi Tenggara Province

Penyunting/Editor:
BPS Provinsi Sulawesi Tenggara
BPS-Statistics of Sulawesi Tenggara Province

Gambar Kover/*Cover Design*:
BPS Provinsi Sulawesi Tenggara
BPS-Statistics of Sulawesi Tenggara Province

Ilustrasi Kover/*Cover Illustration*:
Pantai Cemara, Kabupaten Wakatobi/*Cemara Beach, Wakatobi Regency*

Diterbitkan oleh/*Published by*:
©BPS Provinsi Sulawesi Tenggara/*BPS-Statistics of Sulawesi Tenggara Province*

Dicetak oleh/*Printed by*:
UD. Rezky Bersama

Dilarang mengumumkan, mendistribusikan, mengomunikasikan, dan/atau menggandakan sebagian atau seluruh isi buku ini untuk tujuan komersil tanpa izin tertulis dari Badan Pusat Statistik Provinsi Sulawesi Tenggara.
Prohibited to announce, distribute, communicate, and/or copy part or all of this book for commercial purpose without permission from BPS-Statistics of Sulawesi Tenggara Province.

https://sultra.bps.go.id

TIM PENYUSUN/*TEAM MEMBERS*

Pengarah/*Director*
Agnes Widiastuti, S.Si., M.E.

Penanggung Jawab/*Persons in Charge*
Agnes Widiastuti, S.Si., M.E.

Penyunting/*Editors*
Fatchur Rochman, S.S.T., M.E.

Pengolah Data dan Penulis Naskah/*Data Processing and Authors*
Tim Kerja Daerah Dalam Angka 2023/
Working Group of Region in Figures 2023

Penata Letak/*Layout Designers*
Damara Utama, S.Tr.Stat

https://sultra.bps.go.id

https://sultra.bps.go.id

KONTRIBUTOR DATA/*DATA CONTRIBUTOR*

1. Badan Pusat Statistik/*BPS-Statistics Indonesia*
2. Mahkamah Agung/*Supreme Court*
3. Kementerian Hukum dan Hak Asasi Manusia/*Ministry of Justice and Human Rights*
4. Kementerian Lingkungan Hidup dan Kehutanan/*Ministry of Environment and Forestry*
5. Kementerian Kelautan dan Perikanan/*Ministry of Maritime Affairs and Fisherie*
6. Kementerian Sosial/*Ministry of Social Affairs*
7. Kementerian Agama RI/*Ministry of Religious Affair*
8. Kementerian Pendidikan dan Kebudayaan/*The Ministry of Education and Culture*
9. Kementerian Pertanian/*The Ministry of Agriculture*
10. Badan Kepegawaian Negara/*State Civil Service Agency*
11. Badan Nasional Penanggulangan Bencana/*National Agency for Disaster Management*
12. Dinas Pariwisata Provinsi Sulawesi Tenggara/*Tourism Services of Sulawesi Tenggara Province*
13. Dinas Kesehatan Provinsi Sulawesi Tenggara/*Health Regional Office of Sulawesi Tenggara Province*
14. Dinas Perkebunan dan Hortikultura Provinsi Sulawesi Tenggara/*Regional Office of Estates and Horticulture of Sulawesi Tenggara Province*
15. Dinas Tenaga Kerja dan Transmigrasi Provinsi Sulawesi Tenggara/*Regional Office of Manpower and Transmigration of Sulawesi Tenggara Province*
16. Dinas Kehutanan Provinsi Sulawesi Tenggara/*Regional Office Of Forestry of Sulawesi Tenggara Province*
17. Dinas Perindustrian dan Perdagangan Provinsi Sulawesi Tenggara/*Industry and Trade Office Of Sulawesi Tenggara Province*
18. Dinas Sumber Daya Air dan Bina Marga Sulawesi Tenggara/*Regional Office of PWater Resources and Highways of Sulawesi Tenggara Province*
19. Dinas Pekerjaan Umum Kabupaten/Kota/*Regency/Municipal Public Work Offices*
20. Bank Indonesia Perwakilan Provinsi Sulawesi Tenggara/*Bank Indonesia Representative of Sulawesi Tenggara Province*
21. Kepolisian Daerah Provinsi Sultra/*Regional Police of Sulawesi Tenggara Province*
22. Badan Kependudukan dan Keluarga Berencana Nasional Provinsi Sulawesi Tenggara/*Representatives of The National Population and Family Planning Board Sulawesi Tenggara Province*
23. Badan Pendapatan Daerah Provinsi Sulawesi Tenggara/*Regional Revenue Office Of Sulawesi Tenggara Province*
24. Badan Meteorologi Klimatologi dan Geofisika/*Meteorological, Climatology, and Geophysical*
25. Komisi Pemilihan Umum Provinsi Sulawesi Tenggara/*The National General Election Commission of Sulawesi Tenggara*
26. Sekretariat DPRD Provinsi Sulawesi Tenggara/*Secretariat of Regional House of Representatives of Sulawesi Tenggara Province*
27. Balai Pemantapan Kawasan Hutan Wilayah XXII Kendari/*Kendari Region XXII Forest Area Consolidation Center*
28. Balai Pengelolaan Daerah Aliran Sungai dan Hutan Lindung (BPDASHL) Sampara Provinsi Sulawesi Tenggara/*Center for Watershed Management and Protection Forest (BPDASHL) Sampara, of Sualwesi Tenggara Province*
29. Perusahaan Listrik Negara UP3 Kendari/*National Electricity Company, Customer Service Managerial Unit of Kendari*
30. Perusahaan Daerah Air Minum Sulawesi Tenggara/*Water Supply Company at Branch in Sulawesi Tenggara*
31. PT Pos Indonesia Cabang Provinsi Sulawesi Tenggara/*PT Pos Indonesia, branch of Sulawesi Tenggara Province*
32. Kementerian Agama Provinsi Sulawesi Tenggara/*Ministry of Religious Affairs of Sulawesi Tenggara Province*
33. Kementerian Dalam Negeri/*Ministry of Home Affairs*

https://sultra.bps.go.id

https://sultra.bps.go.id

PETA WILAYAH PROVINSI SULAWESI TENGGARA
MAP OF SULAWESI TENGGARA PROVINCE

https://sultra.bps.go.id

KEPALA BPS PROVINSI SULAWESI TENGGARA
CHIEF STATISTICIAN OF SULAWESI TENGGARA PROVINCE

AGNES WIDIASTUTI, S.Si., ME.

https://sultra.bps.go.id

KATA PENGANTAR

Provinsi Sulawesi Tenggara Dalam Angka 2023 adalah publikasi tahunan yang diterbitkan oleh Badan Pusat Statistik Provinsi Sulawesi Tenggara. Publikasi ini memuat himpunan data dari berbagai bidang dan sektor serta gambaran tentang hal-hal yang penting dari bidang-bidang yang bersangkutan. Data yang disajikan ini disusun oleh Badan Pusat Statistik Provinsi Sulawesi Tenggara baik berupa data primer yang dikumpulkan langsung maupun data sekunder yang diperoleh dari instansi pemerintah dan swasta di wilayah Provinsi Sulawesi Tenggara.

Seiring dengan meningkatnya kebutuhan konsumen data, publikasi Sulawesi Tenggara Dalam Angka akan terus mengalami penyempurnaan baik struktur maupun muatannya. Untuk mempermudah akses terhadap publikasi Sulawesi Tenggara Dalam Angka dan tabel-tabel berdasarkan subyek, maka Publikasi Sulawesi Tenggara Dalam Angka bisa dibaca dan diunduh melalui website BPS Provinsi Sulawesi Tenggara (https://sultra.bps.go.id) tanpa berbayar. Pada publikasi Sulawesi Tenggara Dalam Angka 2023 ini dilengkapi dengan infografis data unggulan sebagai pembatas bab dan informasi tabel.

Publikasi ini dapat terwujud berkat kerja sama dan partisipasi dari berbagai pihak. Kepada semua pihak yang telah memberikan kontribusi, kami sampaikan penghargaan dan terima kasih. Semoga publikasi yang disajikan bermanfaat bagi pengguna untuk berbagai keperluan. Kami mengharapkan tanggapan dan saran dari para pengguna publikasi ini untuk perbaikan pada edisi yang akan datang.

Kendari, Februari 2023
Kepala Badan Pusat Statistik
Provinsi Sulawesi Tenggara

BADAN PUSAT STATISTIK PROVINSI SULAWESI TENGGARA

AGNES WIDIASTUTI, S.Si. ME.

https://sultra.bps.go.id

PREFACE

Sulawesi Tenggara Province in Figures 2023 *is an annual publication published by the BPS Provincial Office of Sulawesi Tenggara. The Publication contains data from various fields and sectors as well as description about important aspects on the related fields.*

The data were compiled by BPS Provincial Office of Sulawesi Tenggara either directly from respondents, such as households, private enterprises, or from administrative records from other government institutions and private sectors. In line with the increasing consumer data needs, the content and the structure of this publication have been continuously improved. This publication and a series of the tables by subject can be read and downloaded on our website (https://sultra.bps.go.id) for free as our commitment to provide an immediate and easier accses to the data. This edition also comes with infographics for some featured data on the chapter breaks and information on some table. The release of this publication has been made possible due to the assistance and contribution of various government institutions and private organizations.

To all parties who have contributed in the completion of this publication, we would like to express our high appreciation and gratitude. Hopefully this publication will be a useful resource for variety of purposes. Feedback and suggestions to improve the publication are always welcomed.

Kendari, February 2023
Chief Statistician of
Sulawesi Tenggara Province

BADAN PUSAT STATISTIK PROVINSI SULAWESI TENGGARA

AGNES WIDIASTUTI, S.Si. ME.

https://sultra.bps.go.id

DAFTAR ISI / *CONTENTS*

Halaman
Page

Kata Pengantar/*Preface* xi
Daftar Isi/*Contents* xiii
Daftar Tabel/*List of Tables* xv
Daftar Gambar/*List of Figures* xlvii
Penjelasan Umum/*Explanatory Notes* li
Daftar Singkatan/*List of Abbreviations* liii
Statistik Kunci/*Key Statistics* liv
1. Geografi dan Iklim/*Geography and Climate* 1
2. Pemerintahan/*Government* 25
3. Penduduk dan Ketenagakerjaan/*Population and Employment* 65
4. Sosial dan Kesejahteraan Rakyat/*Social and Welfare* 125
5. Pertanian, Kehutanan, Peternakan, dan Perikanan/*Agriculture, Forestry, Livestock, and Fishery* 279
6. Pertambangan dan Energi/*Mining and Energy* 439
7. Industri Manufaktur/*Manufacturing Industry* 451
8. Pariwisata/*Tourism* 469
9. Transportasi dan Komunikasi/*Transportation and Communication* 497
10. Harga-harga/*Prices* 543
11. Pengeluaran Penduduk/*Population Expenditure* 579
12. Perdagangan Luar Negeri/*Foreign Trade* 593
13. Sistem Neraca Regional/*System of Regional Accounts* 607
14. Perbandingan Antarprovinsi/*National Comparison* 673

https://sultra.bps.go.id

https://sultra.bps.go.id

DAFTAR TABEL/*LIST OF TABLES*

Halaman
Page

1. GEOGRAFI DAN IKLIM/*GEOGRAPHY AND CLIMATE* 1

1.1 KEADAAN GEOGRAFI
***GEOGRAPHY CONDITION*..... 11**

1.1.1 Luas Daerah dan Jumlah Pulau Menurut Kabupaten/Kota di Provinsi Sulawesi Tenggara, 2022
Total Area and Number of Islands by Regency/Municipality in Sulawesi Tenggara Province, 2022 11

1.1.2 Tinggi Wilayah dan Jarak ke Ibukota Provinsi Menurut Kabupaten/Kota di Provinsi Sulawesi Tenggara, 2021
Altitude and Distance to the Capital of Province by Regency/Municipality in Sulawesi Tenggara Province, 2021 13

1.1.3 Jumlah Desa[1]/Kelurahan Menurut Kabupaten/Kota dan Letak Geografi di Provinsi Sulawesi Tenggara, 2014, 2018 dan 2021
Number of Villages[1]/Kelurahan by Regency/Municipality and Geographical Location in Sulawesi Tenggara Province, 2014, 2018 dan 2021..... 14

1.1.4 Jumlah Desa[1]/Kelurahan Menurut Kabupaten/Kota dan Topografi Wilayah di Provinsi Sulawesi Tenggara, 2014, 2018 dan 2021
Number of Villages[1]/Kelurahan by Regency/Municipality and Topographical Areas in Sulawesi Tenggara Province, 2014, 2018 dan 2021..... 15

1.2 KEADAAN IKLIM
***CLIMATE CONDITION*..... 16**

1.2.1 Pengamatan Unsur Iklim di Stasiun Pengamatan Badan Meteorologi Klimatologi dan Geofisika (BMKG) di Provinsi Sulawesi Tenggara, 2020–2022
Observation of Climate Elements at the Meteorology, Climatogy and Geophysics Agency Station in Sulawesi Tenggara Province, 2020–2022..... 16

1.2.2 Rata–rata Suhu Udara Menurut Bulan dan Stasiun di Provinsi Sulawesi Tenggara (°C), 2022
Average of Temperature by Month and Monitoring Station in Sulawesi Tenggara Province (°C), 2022..... 17

1.2.3 Rata–rata Kelembaban Udara Menurut Bulan dan Stasiun di Provinsi Sulawesi Tenggara (Persen), 2022
Average of Air Humidity by Month and Monitoring Station in Sulawesi Tenggara Province (Percent), 2022..... 19

https://sultra.bps.go.id

Halaman
Page

1.2.4 Rata–rata Tekanan Udara Menurut Bulan dan Stasiun di Provinsi Sulawesi Tenggara (Milibar), 2022
Average of Air Pressure by Month and Monitoring Station in Sulawesi Tenggara Province (Milibar), 2022 21

1.2.5 Jumlah Curah Hujan Menurut Bulan di Provinsi Sulawesi Tenggara (mm), 2022
Amount of Precipitation by Month in Sulawesi Tenggara Province (mm), 2022 23

1.2.6 Jumlah Hari Hujan Menurut Bulan di Provinsi Sulawesi Tenggara (hari), 2022
Number of Rainy Days by Month in Sulawesi Tenggara Province (days), 2022 24

2. PEMERINTAHAN/*GOVERNMENT* **25**

2.1 WILAYAH ADMINISTRATIF
ADMINISTRATIVE AREA **33**

2.1.1 Jumlah Kecamatan Menurut Kabupaten/Kota di Provinsi Sulawesi Tenggara, 2018–2022
Number of Sub Districts by Regency/Municipality in Sulawesi Tenggara Province, 2018–2022 33

2.1.2 Jumlah Desa[1]/Kelurahan Menurut Kabupaten/Kota di Provinsi Sulawesi Tenggara, 2018–2022
Number of Villages[1]/Kelurahan by Regency/Municipality in Sulawesi Tenggara Province, 2018–2022 34

2.2 DEWAN PERWAKILAN RAKYAT DAERAH
REGIONAL HOUSE OF REPRESENTATIVES **35**

2.2.1 Jumlah Anggota Dewan Perwakilan Rakyat Daerah Menurut Partai Politik dan Jenis Kelamin di Provinsi Sulawesi Tenggara, 2022
Number of Regional House of Representatives's Members by Political Parties and Sex in Sulawesi Tenggara Province, 2022 35

2.2.2 Jumlah Anggota Dewan Perwakilan Rakyat Daerah Menurut Kabupaten/Kota dan Jenis Kelamin di Provinsi Sulawesi Tenggara, 2022
Number of Regional House of Representative's Members by Regency/Municipality and Sex in Sulawesi Tenggara Province, 2022 36

2.2.3 Banyaknya Keputusan DPRD Provinsi Sulawesi Tenggara, 2018–2022
Number of Acts Issued by Regional Province Representatives of Sulawesi Tenggara, 2018–2022 37

https://sultra.bps.go.id

Halaman
Page

2.2.4 Banyaknya Kegiatan DPRD Provinsi Sulawesi Tenggara, 2019–2022
Number of Work Activities by Regional Province Representatives of Sulawesi Tenggara, 2019–2022 38

2.2.5 Daftar Pemilih Berkelanjutan Tingkat Provinsi Sulawesi Tenggara, 2022
Continuing Voter List at the Sulawesi Tenggara Province, 2022 40

2.2.6 Hasil Penghitungan Suara Untuk Keanggotaan DPR Dapil Provinsi Sulawesi Tenggara Menurut Partai dan Kabupaten/Kota, 2019
Vote Counting Results for Province Representatives Membership by Party and Regency/Municipality, 2019 41

2.3 SUMBER DAYA MANUSIA
HUMAN RESOURCES **45**

2.3.1 Jumlah Aparatur Sipil Negara Menurut Daerah Pemerintahan dan Jenis Kelamin di Provinsi Sulawesi Tenggara, Desember 2021 dan Desember 2022
Number of Civil Servants by Regency/City and Sex in Sulawesi Tenggara Province, December 2021 dan December 2022 45

2.3.2 Jumlah Aparatur Sipil Negara Menurut Jabatan dan Jenis Kelamin di Provinsi Sulawesi Tenggara, Desember 2021 dan Desember 2022
Number of Civil Servants by Occupation and Sex in Sulawesi Tenggara Province, December 2021 dan December 2022 47

2.3.3 Jumlah Aparatur Sipil Negara Menurut Tingkat Pendidikan dan Jenis Kelamin di Provinsi Sulawesi Tenggara, Desember 2021 dan Desember 2022
Number of Civil Servants by Educational Level and Sex in Sulawesi Tenggara Province, December 2021 and December 2022 49

2.3.4 Jumlah Aparatur Sipil Negara Menurut Tingkat Kepangkatan dan Jenis Kelamin di Provinsi Sulawesi Tenggara, Desember 2021 dan Desember 2022
Number of Civil Servants by Hierarchy and Sex in Sulawesi Tenggara Province, December 2021 and December 2022 51

2.3.5 Jumlah Aparatur Sipil Negara yang Bekerja Pada Instansi Daerah Di Provinsi Sulawesi Tenggara Menurut Jenis Kepegawaian dan Jenis Kelamin, Desember 2021 dan Desember 2022
Number of Civil Servants in Sulawesi Tenggara Province by Employment Status and Gender, December 2021 and December 2022 53

https://sultra.bps.go.id

Halaman
Page

2.3.6 Jumlah Aparatur Sipil Negara yang Bekerja Di Provinsi Sulawesi Tenggara Menurut Masa Kerja dan Jenis Kelamin, Desember 2021 dan Desember 2022
Number of Civil Servants in Sulawesi Tenggara Province by Years of Service and Gender, Desember 2021 and December 2022 55

2.3.7 Jumlah Aparatur Sipil Negara yang Bekerja Di Provinsi Sulawesi Tenggara Menurut Umur dan Jenis Kelamin, Desember 2022
Number of Civil Servants in Sulawesi Tenggara Province by Ages and Gender, December 2022 57

2.4 KEUANGAN DAERAH
GOVERNMENT FINANCE **58**

2.4.1 Realisasi Pendapatan Pemerintah Provinsi Sulawesi Tenggara Menurut Jenis Pendapatan (ribu rupiah), 2019–2021
Actual Provincial Government Revenues of Sulawesi Tenggara by Kind of Revenues (thousand rupiahs), 2019–2021 58

2.4.2 Realisasi Belanja Pemerintah Provinsi Sulawesi Tenggara Menurut Jenis Belanja (ribu rupiah), 2019–2021
Actual Provincial Government Expenditures of Sulawesi Tenggara by Kind of Expenditures (thousand rupiahs), 2019–2021 60

2.4.3 Realisasi Pendapatan dan Belanja Pemerintah Daerah Kabupaten/Kota di Provinsi Sulawesi Tenggara (ribu rupiah), 2020 dan 2021
Actual Revenues and Expenditures of Regency/Municipality Government in Sulawesi Tenggara Province (thousand rupiahs), 2020 and 2021 62

3. PENDUDUK DAN KETENAGAKERJAAN/
POPULATION AND EMPLOYMENT **65**

3.1 PENDUDUK
POPULATION **81**

3.1.1 Penduduk, Laju Pertumbuhan Penduduk, Distribusi Persentase Penduduk, Kepadatan Penduduk, dan Rasio Jenis Kelamin Menurut Kabupaten/Kota di Provinsi Sulawesi Tenggara, 2020 dan 2022
Population, Population Growth Rate, Percentage Distribution of Population, Population Density, and Sex Ratio by Regency/Municipality in Sulawesi Tenggara Province, 2020 and 2022 81

3.1.2 Jumlah Penduduk Menurut Kelompok Umur dan Jenis Kelamin di Provinsi Sulawesi Tenggara, 2022
Population by Age Group and Sex in Sulawesi Tenggara Province, 2022 86

https://sultra.bps.go.id

Halaman
Page

3.2 KETENAGAKERJAAN
***EMPLOYMENT*..... 87**

3.2.1 Penduduk Berumur 15 Tahun ke Atas Menurut Kelompok Umur dan Jenis Kegiatan Selama Seminggu yang Lalu di Provinsi Sulawesi Tenggara, 2022
Population 15 Years of Age and Over by Age Group and Type of Activity During the Previous Week in Sulawesi Tenggara Province, 2022..... 87

3.2.2 Penduduk Berumur 15 Tahun ke Atas Menurut Kabupaten/Kota dan Jenis Kegiatan Selama Seminggu yang Lalu di Provinsi Sulawesi Tenggara, 2022
Population 15 Years of Age and Over by Regency/Municipality and Type of Activity During the Previous Week in Sulawesi Tenggara Province, 2022..... 90

3.2.3 Jumlah Penduduk Berumur 15 Tahun Keatas Menurut Jenis Kegiatan Selama Seminggu yang Lalu dan Jenis Kelamin di Provinsi Sulawesi Tenggara, 2022
Population Aged 15 Years and Over by Type of Activity During The Previous Week and Sex in Sulawesi Tenggara Province, 2022..... 93

3.2.4 Penduduk Berumur 15 Tahun ke Atas Menurut Pendidikan Tertinggi yang Ditamatkan dan Jenis Kegiatan Selama Seminggu yang Lalu di Provinsi Sulawesi Tenggara, 2022
Population 15 Years of Age and Over by Educational Attainment and Type of Activity During the Previous Week in Sulawesi Tenggara Province, 2022..... 94

3.2.5 Penduduk Berumur 15 Tahun Ke Atas yang Bekerja Selama Seminggu yang Lalu Menurut Status Pekerjaan Utama dan Lapangan Pekerjaan Utama di Provinsi Sulawesi Tenggara, 2022
Population 15 Years of Age and Over who Worked During The Previous Week by Main Employment Status and Main Industry in Sulawesi Tenggara Province, 2022 97

3.2.6 Penduduk Berumur 15 Tahun Ke Atas yang Bekerja Selama Seminggu yang Lalu Menurut Status Pekerjaan Utama dan Jenis Kelamin di Provinsi Sulawesi Tenggara, 2022
Population 15 Years of Age and Over who Worked During The Previous Week by Main Employment Status and Sex in Sulawesi Tenggara Province, 2022..... 100

3.2.7 Penduduk Berumur 15 Tahun ke Atas yang Bekerja Selama Seminggu yang Lalu Menurut Jumlah Jam Kerja pada Pekerjaan Utama dan Lapangan Pekerjaan Utama di Provinsi Sulawesi Tenggara, 2022
Population 15 Years of Age and Over who Worked During The Previous Week by Total Working Hours on Main Job and Main Industry in Sulawesi Tenggara Province, 2022 101

https://sultra.bps.go.id

Halaman
Page

3.2.8 Penduduk Berumur 15 Tahun ke Atas yang Bekerja Selama Seminggu yang Lalu Menurut Lapangan Pekerjaan Utama dan Pendidikan Tertinggi yang Ditamatkan di Provinsi Sulawesi Tenggara, 2022
Population 15 Years of Age and Over who Worked During The Previous Week by Main Industry and Educational Attainment in Sulawesi Tenggara Province, 2022 104

3.2.9 Penduduk Berumur 15 Tahun Ke Atas yang Bekerja Selama Seminggu yang Lalu Menurut Jumlah Jam Kerja Pada Pekerjaan Utama dan Jenis Kelamin di Provinsi Sulawesi Tenggara, 2022
Population 15 Years of Age and Over who Worked During The Previous Week by Total Working Hours on Main Job and Sex in Sulawesi Tenggara Province, 2022 106

3.2.10 Penduduk Berumur 15 Tahun Ke Atas yang Bekerja Selama Seminggu yang Lalu Menurut Jumlah Jam Kerja Seluruhnya dan Jenis Kelamin di Provinsi Sulawesi Tenggara, 2022
Population 15 Years of Age and Over who Worked During The Previous Week by Total Working Hours and Sex in Sulawesi Tenggara Province, 2022..... 107

3.2.11 Penduduk Berumur 15 Tahun ke Atas yang Bekerja Selama Seminggu yang Lalu Menurut Kelompok Umur dan Jumlah Jam Kerja Seluruhnya di Provinsi Sulawesi Tenggara, 2022
Population 15 Years of Age and Over who Worked During The Previous Week by Age Group and Total Working Hours in Sulawesi Tenggara Province, 2022 108

3.2.12 Penduduk Berumur 15 Tahun Keatas yang Bekerja Selama Seminggu yang Lalu Menurut Kelompok Umur dan Jenis Kelamin di Provinsi Sulawesi Tenggara, 2022
Population 15 Years of Age and Over who Worked During The Previous Week by Age Group and Sex in Sulawesi Tenggara Province, 2022 109

3.2.13 Penduduk Berumur 15 Tahun ke Atas yang Bekerja Selama Seminggu yang Lalu Menurut Status Pekerjaan Utama dan Pendidikan Tertinggi yang Ditamatkan di Provinsi Sulawesi Tenggara, 2022
Population 15 Years of Age and Over who Worked During The Previous Week by Main Industry and Educational Attainment in Sulawesi Tenggara Province, 2022 110

3.2.14 Penduduk Berumur 15 Tahun ke Atas yang Bekerja Selama Seminggu yang Lalu Menurut Kabupaten/Kota di Provinsi Sulawesi Tenggara dan Lapangan Pekerjaan Utama di Provinsi Sulawesi Tenggara, 2022
Population 15 Years of Age and Over who Worked During The Previous Week by Regency/Municipality and Main Industry in Sulawesi Tenggara Province, 2022 . 111

https://sultra.bps.go.id

Halaman
Page

3.2.15 Penduduk Berumur 15 Tahun Ke Atas yang Bekerja Selama Seminggu yang Lalu Menurut Lapangan Pekerjaan Utama dan Jenis Kelamin di Provinsi Sulawesi Tenggara, 2022
Population 15 Years of Age and Over who Worked During The Previous Week by Main Industry and Sex in Sulawesi Tenggara Province, 2022 112

3.2.16 Tingkat Pengangguran Terbuka (TPT) dan Tingkat Partisipasi Angkatan Kerja (TPAK) Menurut Kabupaten/Kota di Provinsi Sulawesi Tenggara, 2020–2022
Unemployment Rate (UR) and Labor Force Participation Rate (LFPR) by Regency/ Municipality in Sulawesi Tenggara Province, 2020–2022 114

3.2.17 Pencari Kerja Terdaftar, Lowongan Kerja Terdaftar, dan Penempatan/ Pemenuhan Tenaga Kerja Menurut Kabupaten/Kota dan Jenis Kelamin di Provinsi Sulawesi Tenggara, 2022
Number of Registered Job Applicants, Registered Job Vacancies, and Placement of Workers by Regency/Municipality and Sex in Sulawesi Tenggara Province, 2022 116

3.2.18 Pencari Kerja Terdaftar Menurut Pendidikan Tertinggi yang Ditamatkan dan Jenis Kelamin di Provinsi Sulawesi Tenggara, 2022
Number of Registered Job Applicants by Educational Attainment and Sex in Sulawesi Tenggara Province, 2022 119

3.2.19 Rata–rata Upah/Gaji Bersih Sebulan Pekerja Formal[1] Menurut Kabupaten/ Kota dan Lapangan Pekerjaan Utama di Provinsi Sulawesi Tenggara (rupiah), 2022
Average of Net Wage/Salary per Month of Formal Employee[1] by Regency/ Municipality and Main Industry in Sulawesi Tenggara Province (rupiahs), 2022 120

3.2.20 Rata–rata Upah/Gaji Bersih Sebulan Pekerja Formal[1] Menurut Kelompok Umur dan Lapangan Pekerjaan Utama di Provinsi Sulawesi Tenggara (rupiah), 2022
Average of Net Wage/Salary per Month of Formal Employee[1] by Age Group and Main Industry in Sulawesi Tenggara Province (rupiahs), 2022 121

3.2.21 Rata–rata Pendapatan Bersih Sebulan Pekerja Informal[1] Menurut Kabupaten/ Kota dan Lapangan Pekerjaan Utama (rupiah) di Provinsi Sulawesi Tenggara, 2022
Average of Net Wage/Salary per Month of Informal Employee[1] by Regency/ Municipality and Main Industry in Sulawesi Tenggara Province (rupiahs), 2022. 122

https://sultra.bps.go.id

Halaman
Page

3.2.22 Rata–rata Pendapatan Bersih Sebulan Pekerja Informal[1] Menurut Kabupaten/Kota dan Pendidikan Tertinggi yang Ditamatkan di Provinsi Sulawesi Tenggara (rupiah), 2022
Average of Net Wage/Salary per Month of Informal Employee[1] by Regency/ Municipality and Educational Attainment in Sulawesi Tenggara Province (rupiahs), 2022 123

4. SOSIAL DAN KESEJAHTERAAN RAKYAT/ *SOCIAL AND WELFARE* **125**

4.1 PENDIDIKAN *EDUCATION* **141**

4.1.1 Jumlah Sekolah, Guru[1], dan Murid Taman Kanak–Kanak (TK) di Bawah Kementerian Pendidikan dan Kebudayaan Menurut Menurut Kabupaten/ Kota di Provinsi Sulawesi Tenggara, 2021/2022[2] dan 2022/2023[3],
Number of Schools, Teachers[1], and Pupils in Kindergarten Under The Ministry of Education and Culture by Regency/Municipality in Sulawesi Tenggara Province, 2021/2022[2] and 2022/2023[3] 141

4.1.2 Jumlah Sekolah, Guru, dan Murid Raudatul Athfal (RA) di Bawah Kementerian Agama Menurut Kabupaten/Kota di Provinsi Sulawesi Tenggara, 2021/2022 dan 2022/2023
Number of Schools, Teachers, and Pupils in Raudatul Athfal (RA) Under The Ministry of Religious Affairs by Regency/Municipality in Sulawesi Tenggara Province, 2021/2022 and 2022/2023 144

4.1.3 Jumlah Sekolah, Guru[1], dan Murid Sekolah Dasar (SD) di Bawah Kementerian Pendidikan dan Kebudayaan Menurut Kabupaten/Kota di Provinsi Sulawesi Tenggara, 2021/2022 dan 2022/2023
Number of Schools, Teachers[1], and Pupils in Primary Schools Under The Ministry of Education and Culture by Regency/Municipality in Sulawesi Tenggara Province, 2021/2022 and 2022/2023 145

4.1.4 Jumlah Sekolah, Guru, dan Murid Madrasah Ibtidaiyah (MI) di Bawah Kementerian Agama Menurut Kabupaten/Kota di Provinsi Sulawesi Tenggara, 2021/2022 dan 2022/2023
Number of Schools, Teachers, and Pupils in Madrasah Ibtidaiyah (MI) Under The Ministry of Religious Affairs by Regency/Municipality in Sulawesi Tenggara Province, 2021/2022 and 2022/20223 148

https://sultra.bps.go.id

Halaman
Page

4.1.5 Jumlah Sekolah, Guru[1], dan Murid Sekolah Menengah Pertama (SMP) di Bawah Kementerian Pendidikan dan Kebudayaan Menurut Kabupaten/Kota di Provinsi Sulawesi Tenggara, 2021/2022 dan 2022/2023
Number of Schools, Teachers[1], and Pupils in Junior High Schools Under The Ministry of Education and Culture by Regency/Municipality in Sulawesi Tenggara Province, 2021/2022 and 2022/2023 151

4.1.6 Jumlah Sekolah, Guru, dan Murid Madrasah Tsanawiyah (MTs) di Bawah Kementerian Agama Menurut Kabupaten/Kota di Provinsi Sulawesi Tenggara, 2021/2022 dan 2022/2023
Number of Schools, Teachers, and Pupils in Madrasah Tsanawiyah (MTs) Under The Ministry of Religious Affairs by Regency/Municipality in Sulawesi Tenggara Province, 2021/2022 and 2022/2023 154

4.1.7 Jumlah Sekolah, Guru[1], dan Murid Sekolah Menengah Atas (SMA) di Bawah Kementerian Pendidikan dan Kebudayaan Menurut Kabupaten/Kota di Provinsi Sulawesi Tenggara, 2021/2022 dan 2022/2023
Number of Schools, Teachers[1], and Pupils in Senior High Schools Under The Ministry of Education and Culture by Regency/Municipality in Sulawesi Tenggara Province, 2021/2022 and 2022/2023 157

4.1.8 Jumlah Sekolah, Guru[1], dan Murid Sekolah Menengah Kejuruan (SMK) di Bawah Kementerian Pendidikan dan Kebudayaan Menurut Kabupaten/Kota di Provinsi Sulawesi Tenggara, 2021/2022 dan 2022/2023
Number of Schools, Teachers, and Pupils in Vocational High Schools Under The Ministry of Education and Culture by Regency/Municipality in Sulawesi Tenggara Province, 2021/2022[2] and 2022/2023 160

4.1.9 Jumlah Sekolah, Guru, dan Murid Madrasah Aliyah (MA) di Bawah Kementerian Agama Menurut Kabupaten/Kota di Provinsi Sulawesi Tenggara, 2021/2022 dan 2022/2023
Number of Schools, Teachers, and Pupils in Madrasah Aliyah (MA) Under the Ministry of Religious Affairs by Regency/Municipality in Sulawesi Tenggara Province, 2021/2022 and 2022/2023 163

4.1.10 Jumlah Perguruan Tinggi, Mahasiswa, dan Tenaga Pendidik (Negeri dan Swasta) di Bawah Kementerian Riset, Teknologi dan Pendidikan Tinggi/ Kementerian Pendidikan dan Kebudayaan Menurut Kabupaten/Kota di Provinsi Sulawesi Tenggara, 2021[1] dan 2022[2]
Number of Universities, Students, and Lecturers (State and Private) Under the Ministry of Research, Technology, and High Education/Ministry of Education and Culture by Regency/Municipality in Sulawesi Tenggara Province, 2021[1] and 2022[2] 166

https://sultengbps.id

Halaman
Page

4.1.11 Jumlah Perguruan Tinggi, Mahasiswa, dan Tenaga Pendidik (Negeri dan Swasta) di Bawah Kementerian Agama Menurut Kabupaten/Kota di Provinsi Sulawesi Tenggara, 2021 dan 2022
Number of Universities, Students, and Lecturers (State and Private) Under the Ministry of Religious Affairs by Regency/Municipality, 2021 and 2022 169

4.1.12 Persentase Penduduk Usia 7–24 Tahun Menurut Jenis Kelamin, Kelompok Umur Sekolah, dan Partisipasi Sekolah[1] di Provinsi Sulawesi Tenggara, 2020–2022
Percentage of Population Aged 7–24 Years by Sex, School Age Group, and School Participation[1] in Sulawesi Tenggara Province, 2020–2022 172

4.1.13 Angka Partisipasi Murni (APM) dan Angka Partisipasi Kasar (APK) Menurut Jenjang Pendidikan di Provinsi Sulawesi Tenggara, 2021–2022
Net Participation Rates and Gross Participation Rates by Educational Level in Sulawesi Tenggara Province, 2021–2022 175

4.1.14 Persentase Penduduk Berumur 15 Tahun ke Atas yang Melek Huruf Menurut Golongan Umur dan Daerah Tempat Tinggal di Provinsi Sulawesi Tenggara, 2021 dan 2022
Percentage of Literate People Aged 15 Years and Over by Age Group and Urban–Rural Classification in Sulawesi Tenggara Province, 2021 and 2022 176

4.1.15 Jumlah Desa[1]/Kelurahan yang Memiliki Fasilitas Sekolah Menurut Kabupaten/Kota dan Tingkat Pendidikan di Provinsi Sulawesi Tenggara, 2019-2021
Number of Villages[1] /Kelurahan Having Educational Facilities by Regency/ Municipality and Educational Level in Sulawesi Tenggara Province, 2019-2021 177

4.2 KESEHATAN
HEALTH **182**

4.2.1 Jumlah Desa[1]/Kelurahan Yang Memiliki Sarana Kesehatan Menurut Kabupaten/Kota dan Tingkat Pendidikan di Provinsi Sulawesi Tenggara, 2019-2021
Number of Villages[1] Having Health Facilities by Regency/Municipality and Educational Level in Sulawesi Tenggara, 2019-2021 182

4.2.2 Distribusi Persentase Perempuan Pernah Kawin (PPK) Berumur 15–49 Tahun yang Melahirkan Anak Lahir Hidup (ALH) dalam Dua Tahun Terakhir Menurut Kabupaten/Kota dan Penolong Persalinan, 2021 dan 2022
Percentage Distribution of Ever Married Women Aged 15–49 Years Who Had Live Birth Within the Last Two Years by Regency/Municipality and Type of Person Providing Assistance During Delivery of the Last Birth, 2021 and 2022 188

https://sultra.bps.go.id

Halaman
Page

4.2.3 Jumlah Tenaga Kesehatan Menurut Kabupaten/Kota, di Sulawesi Tenggara, 2022
Number of Health Human Resources by Regency/Municipality in Sulawesi Tenggara, 2022 190

4.2.4 Persentase Perempuan Pernah Kawin Umur 15–49 Tahun yang Sedang Menggunakan Alat Keluarga Berencana (KB) atau Cara Tradisional untuk Menunda atau Mencegah Kehamilan Menurut Kabupaten/Kota di Provinsi Sulawesi Tenggara, 2018–2022
Percentage of Married Women or Partner Aged 15–49 Years Who Currently Use Modern or Traditional Contraception to Closely Spaced or Prevent Unintended Pregnancies by Regency/Municipality in Sulawesi Tenggara Province, 2018–2022 193

4.2.5 Persentase Penduduk yang Mempunyai Keluhan Kesehatan Selama Sebulan Terakhir Menurut Kabupaten/Kota di Provinsi Sulawesi Tenggara, 2018–2022
Percentage of People Who Had Health Complaint During a Month Prior to The Survey by Regency/Municipality in Sulawesi Tenggara Province, 2018–2022 194

4.2.6 Kasus Penyakit Menurut Kabupaten/Kota dan Jenis Penyakit (Persen) di Provinsi Sulawesi Tenggara, 2022
Disease by Regency/Municipality and Type of Disease (Percent) in Sulawesi Tenggara Province, 2022 195

4.2.7 Jumlah Rumah Sakit Umum, Rumah Sakit Khusus, dan Puskesmas Menurut Kabupaten/Kota di Provinsi Sulawesi Tenggara, 2021 dan 2022
Number of General Hospital, Specialized Hospital, and Public Health Center by Regency/Municipality in Sulawesi Tenggara Province, 2021 and 2022 197

4.2.8 Persentase Penduduk yang Mempunyai Keluhan Kesehatan dan Pernah Rawat Jalan dalam Sebulan Terakhir Menurut Kabupaten/Kota di Provinsi Sulawesi Tenggara, 2018–2022
Percentage of Population Who Had Health Problem and Had Receive Outpatient Care Within the Last Month by Regency/Municipality in Sulawesi Tenggara Province, 2018–2022 199

4.2.9 Distribusi Persentase Penduduk yang Mempunyai Keluhan Kesehatan dalam Sebulan Terakhir dan Tidak Rawat Jalan Menurut Kabupaten/Kota dan Alasan Utama Tidak Rawat Jalan di Provinsi Sulawesi Tenggara, 2022
Percentage Distribution of Population Who Had Health Problem Within the Last Month and Did Not Seek For Outpatient Care by Regency/Municipality and The Main Reason in Sulawesi Tenggara Province, 2022 200

https://sultra.bps.go.id

Halaman
Page

4.2.10 Persentase Penduduk Usia 15 Tahun Ke Atas yang Merokok dalam Sebulan Terakhir Menurut Kabupaten/Kota Provinsi Sulawesi Tenggara, 2022
Percentage of Population Aged 15 Years and Above Who Smoked Tobacco Within the Last Month by Regency/Municipality in Sulawesi Tenggara Province , 2022 203

4.2.11 Persentase Penduduk Menurut Kabupaten/Kota dan Jenis Jaminan Kesehatan yang Dimiliki di Provinsi Sulawesi Tenggara, 2021 dan 2022
Percentage of Population Who Have Health Insurance by Regency/Municipality and Types of Health Insurance in Sulawesi Tenggara Province, 2021 and 2022... 204

4.2.12 Jumlah Dokter Spesialis, Dokter Umum, dan Dokter Gigi Menurut Sarana Pelayanan Kesehatan, di Provinsi Sulawesi Tenggara, 2022
Number of Medical Specialist, General Practitioners, and Dentists by Health Facilities in Sulawesi Tenggara Province, 2022..... 206

4.2.13 Jumlah Ibu Hamil, Melakukan Kunjungan K1, Melakukan Kunjungan K4, Kurang Energi Kronis (KEK), dan Mendapat Tablet Zat Besi (Fe) di Provinsi Sulawesi Tenggara, 2018–2022
Number of Pregnant Women, Conducting K1 Visits, Conducting K4 Visits, Chronic Energy Lack, and Getting Iron Tablets (Fe) in Sulawesi Tenggara Province, 2018–2022..... 207

4.2.14 Jumlah Klinik Keluarga Berencana (KKB) dan Pos Pelayanan Keluarga Berencana Desa (PPKBD) Menurut Kabupaten/Kota di Provinsi Sulawesi Tenggara, 2022
Number of Family Planning Clinics (KKB) and Village Family Planning Service Posts (PPKBD) by Regency/Municipality in Sulawesi Tenggara Province, 2022 208

4.2.15 Jumlah Pasangan Usia Subur dan Peserta KB Aktif Menurut Kabupaten/Kota di Provinsi Sulawesi Tenggara, 2022
Number of Fertile Age Couples and Active Family Planning Participants by Regency/Municipality in Sulawesi Tenggara Province, 2022..... 209

4.2.16 Kasus Kumulatif Covid-19 Menurut Kabupaten/Kota di Provinsi Sulawesi Tenggara, 2022
Covid-19 Cumulative Cases by Regency/Municipality in Sulawesi Tenggara (Percent), 2022 211

4.2.17 Jumlah Bayi Lahir, Bayi Berat Badan Lahir Rendah (BBLR), dan Bergizi Kurang Menurut Kabupaten/Kota di Provinsi Sulawesi Tenggara, 2022
Number of Births, Babies with Low Birth Weights (LBW), and Malnutrion by Regency/Municipality in Sulawesi Tenggara Province, 2022..... 212

https://sultra.bps.go.id

Halaman
Page

4.3 PERUMAHAN DAN LINGKUNGAN
HOUSING AND ENVIRONMENT **213**

4.3.1 Distribusi Persentase Rumah Tangga Menurut Kabupaten/Kota dan Luas Lantai (m^2) di Provinsi Sulawesi Tenggara, 2022
Percentage Distribution of Household Population by Regency/Municipality and Floor Area (m^2) in Sulawesi Tenggara Province, 2022 213

4.3.2 Distribusi Persentase Rumah Tangga Menurut Kabupaten/Kota dan Sumber Air Minum di Provinsi Sulawesi Tenggara, 2022
Percentage Distribution of Household Population by Regency/Municipality and Source of Drinking Water in Sulawesi Tenggara Province, 2022 214

4.3.3 Distribusi Persentase Rumah Tangga Menurut Kabupaten/Kota dan Sumber Penerangan di Provinsi Sulawesi Tenggara, 2022
Percentage Distribution of Household Population by Regency/Municipality and Lighting Source in Sulawesi Tenggara, 2022 217

4.3.4 Distribusi Persentase Rumah Tangga Menurut Kabupaten/Kota dan Penggunaan Fasilitas Tempat Buang Air Besar di Provinsi Sulawesi Tenggara, 2022
Percentage Distribution of Household Population by Regency/Municipality and Type of Toilet Facility Used by The Household, in Sulawesi Tenggara Province, 2022 218

4.3.5 Distribusi Persentase Rumah Tangga Menurut Kabupaten/Kota dan Bahan Bakar Utama untuk Memasak di Provinsi Sulawesi Tenggara, 2022
Percentage Distribution of Household Population by Regency/Municipality and and Type of Cooking Fuel in Sulawesi Tenggara Province, 2022 219

4.3.6 Distribusi Persentase Rumah Tangga Menurut Kabupaten/Kota dan Status Kepemilikan Bangunan Tempat Tinggal yang Ditempati di Provinsi Sulawesi Tenggara, 2022
Percentage Distribution of Household by Regency/Municipality and Dwelling Ownership Status in Sulawesi Tenggara Province, 2022 221

4.3.7 Distribusi Persentase Rumah Tangga Menurut Kabupaten/Kota dan Jenis Lantai Terluas di Provinsi Sulawesi Tenggara, 2022
Percentage Distribution of Household by Regency/Municipality and Main Material of Dwelling Floor in Sulawesi Tenggara Province, 2022 222

4.3.8 Persentase Rumah Tangga yang Memiliki Akses Terhadap Sanitasi Layak Menurut Kabupaten/Kota di Provinsi Sulawesi Tenggara, 2018–2022
Percentage of Household with Access to Improved Sanitation by Regency/Municipality in Sulawesi Tenggara Province, 2018–2022 223

https://sultra.bps.go.id

Halaman
Page

4.3.9 Persentase Rumah Tangga yang Memiliki Akses Terhadap Air Minum Layak Menurut Kabupaten/Kota di Provinsi Sulawesi Tenggara, 2018–2022
Percentage of Household with Access to Improved Drinking Water Services by Regency/Municipality in Sulawesi Tenggara Province, 2018–2022 224

4.4 KRIMINALITAS
***CRIME*..... 225**

4.4.1 Jumlah Kejahatan yang Dilaporkan, Risiko Penduduk Terjadi Tindak Pidana per 100.000 Penduduk, Persentase Penyelesaian Tindak Pidana, dan Selang Waktu Terjadinya Tindak Pidana Menurut Kepolisian Daerah Menurut Kabupaten/Kota di Provinsi Sulawesi Tenggara, 2019–2021
Crime Total, Crime Rate per 100,000 Population, Percentage of Crime Clearance, and Time Interval of Crime Occurance by Regional Police Office by Regency/ Municipality in Sulawesi Tenggara, 2019–2021 225

4.4.2 Jumlah Tindak Pidana Umum Menurut Jenis Kriminalitas di Provinsi Sulawesi Tenggara, 2021–2022
Number of General Crime Cases by Type of Crime in Sulawesi Tenggara Province, 2021–2022 229

4.4.3 Jumlah Tindak Pidana Khusus Menurut Jenis Kriminalitas di Provinsi Sulawesi Tenggara, 2021–2022
Number of Special Crimes by Type of Crime in Sulawesi Tenggara Province, 2021–2022 231

4.4.4 Jumlah Tindak Pidana Khusus dan Penyelesaian Menurut Kesatuan/Subdit di Provinsi Sulawesi Tenggara, 2021–2022
Number of Crime Cases by Unity/Sub–directorate in Sulawesi Tenggara Province, 2021–2022 232

4.4.5 Jumlah Kasus Narkoba Menurut Kabupaten/Kota di Provinsi Sulawesi Tenggara, 2018–2022
Number of Drugs Crime Cases by Regency/Municipality in Sulawesi Tenggara Province, 2018–2022 233

4.4.6 Jumlah Tersangka Kasus Narkoba Menurut Kabupaten/Kota di Provinsi Sulawesi Tenggara, 2018–2022
Number of Accused Drugs Crime by Regency/Municipality in Sulawesi Tenggara Province, 2018–2022 234

https://sultra.bps.go.id

Halaman
Page

4.5 AGAMA DAN SOSIAL LAINNYA
RELIGION AND OTHER SOCIAL AFFAIRS **235**

4.5.1 Jumlah Jemaah Haji yang Diberangkatkan[1] ke Tanah Suci Mekah Menurut Kabupaten/Kota di Provinsi Sulawesi Tenggara, 2020–2022
Number of Hajj Pilgrims Departured[1] to the Holyland of Mecca by Regency/ Municipality in Sulawesi Tenggara Province 2020–2022 235

4.5.2 Nikah, Talak, dan Cerai di Provinsi Sulawesi Tenggara, 2020–2022
Number of Marriages and Divorces in Sulawesi Tenggara Province, 2020–2022 236

4.5.3 Jumlah Perceraian Menurut Faktor dan Kabupaten/Kota di Provinsi Sulawesi Tenggara, 2022
Number of Divorces by Factors and Regency/Municipality in Sulawesi Tenggara Province, 2022 240

4.5.4 Jumlah Penduduk Menurut Kabupaten/Kota dan Agama yang Dianut di Provinsi Sulawesi Tenggara, 2022
Population by Regency/Municipality and Religion in Sulawesi Tenggara Province, 2022 243

4.5.5 Jumlah Tempat Peribadatan Menurut Kabupaten/Kota di Provinsi Sulawesi Tenggara, 2022
Number of Places of Worship by Regency/Municipality and Religion in Sulawesi Tenggara Province, 2022..... 244

4.5.6 Jumlah Kejadian Bencana Alam Menurut Kabupaten/Kota di Provinsi Sulawesi Tenggara, 2022
Number of Natural Disaster Events by Regency/Municipality in Sulawesi Tenggara Province, 2022..... 245

4.5.7 Jumlah Korban yang Diakibatkan Bencana Alam Menurut Kabupaten/Kota di Provinsi Sulawesi Tenggara, 2022
Number of Victims Due to Natural Disaster by Regency/Municipality in Sulawesi Tenggara Province, 2022..... 247

4.5.8 Jumlah Kerusakan Rumah yang Diakibatkan Bencana Alam Menurut Kabupaten/Kota di Provinsi Sulawesi Tenggara, 2022
Number of Damaged Houses Due to Natural Disaster by Regency/Municipality in Sulawesi Tenggara Province, 2022..... 257

4.5.9 Jumlah Desa[1]/Kelurahan yang Mengalami Bencana Alam[2] Menurut Kabupaten/Kota di Provinsi Sulawesi Tenggara, 2020–2022
Number of Villages[1] that Had Natural Disaster[2] by Regency/Municipality in Sulawesi Tenggara Province, 2020–2022 267

https://sultra.bps.go.id

Halaman
Page

4.5.10 Jumlah Keluarga Penerima Manfaat (KPM) dan Anggaran Bantuan Sosial Pangan Menurut Kabupaten/Kota di Provinsi Sulawesi Tenggara, 2022
Number of Beneficiary Family and Food Social Assistance Budget by Regency/ Municipality in Sulawesi Tenggara Province, 2022 270

4.6 KEMISKINAN DAN PEMBANGUNAN MANUSIA
POVERTY AND HUMAN DEVELOPMENT **271**

4.6.1 Garis Kemiskinan, Jumlah, dan Persentase Penduduk Miskin di Provinsi Sulawesi Tenggara , 2014–2022
Poverty Line, Number, and Percentage of Poor People in Sulawesi Tenggara Province, 2014–2022 271

4.6.2 Jumlah dan Persentase Penduduk Miskin Menurut Kabupaten/Kota di Provinsi Sulawesi Tenggara, 2021 dan 2022
Number and Percentage of Poor People by Regency/Municipality in Sulawesi Tenggara Province, 2021 and 2022 273

4.6.3 Indeks Kedalaman Kemiskinan dan Indeks Keparahan Kemiskinan Menurut Daerah di Provinsi Sulawesi Tenggara, 2014–2022
Poverty Gap Index and Poverty Severity Index by Region in Sulawesi Tenggara Province, 2014–2022 274

4.6.4 Karakteristik Rumah Tangga Miskin dan Rumah Tangga Tidak Miskin, 2021 dan 2022
Characteristics of Poor and Non–Poor Households, 2021 and 2022 275

4.6.5 Indeks Pembangunan Manusia Menurut Kabupaten/Kota di Provinsi Sulawesi Tenggara, 2017–2022
Human Development Index by Regency/Municipality in Sulawesi Tenggara Province, 2017–2022 277

5. PERTANIAN, KEHUTANAN, PETERNAKAN, DAN PERIKANAN/
AGRICULTURE, FORESTRY, LIVESTOCK, AND FISHERY **279**

5.1 TANAMAN PANGAN
FOOD CROPS **296**

5.1.1 Luas Panen, Produktivitas, dan Produksi Padi[1] Menurut Kabupaten/Kota di Provinsi Sulawesi Tenggara, 2021 dan 2022[x]
Harvested Area, Productivity, dan Production of Paddy[1] by Regency Municipality, 2021 and 2022[x] 296

5.1.2 Produksi Padi[1] dan Beras Menurut Kabupaten/Kota, 2021 dan 2022[x,2]
Paddy and Rice Production[1] by Regency/Municipality, 2021 and 2022[x,2] 298

https://katra.bps.go.id

Halaman
Page

5.1.3 Produksi Jagung[1] dan Kedelai[2] Menurut Kabupaten/Kota (ton), 2015
Production of Maize[1] and Soybeans[2] by Regency/Municipality (tons), 2015 299

5.1.4 Luas Lahan Tegal/Kebun, Ladang/Huma, dan Lahan Yang sementara Tidak Diusahakan Menurut Kabupaten/Kota di Provinsi Sulawesi Tenggara (ha), 2022
Area of Tegal/Gardens, Fields/Huma, and Temporary Not Cultivated Land by Regency/Municipality in Sulawesi Tenggara Provence(ha), 2022 300

5.2 HORTIKULTURA
HORTICULTURE **301**

5.2.1 Luas Panen Tanaman Sayuran Menurut Kabupaten/Kota dan Jenis Tanaman di Provinsi Sulawesi Tenggara, 2021 dan 2022
Harvested Area of Vegetables by Regency/Municipality and Kind of Plant in Sulawesi Tenggara Province, 2021 and 2022 301

5.2.2 Produksi Tanaman Sayuran Menurut Kabupaten/Kota dan Jenis Tanaman di Provinsi Sulawesi Tenggara, 2021 dan 2022
Production of Vegetables by Regency/Municipality and Kind of Plant in Sulawesi Tenggara Province, 2021 and 2022 312

5.2.3 Luas Panen Tanaman Sayuran dan Buah–Buahan Semusim Menurut Jenis Tanaman, 2019–2022
Harvested Area of Seasonal Vegetables and Fruits by Kind of Plant, 2018–2022 322

5.2.4 Produksi Tanaman Sayuran dan Buah–Buahan Semusim Menurut Jenis Tanaman, 2018–2022
Production of Seasonal Vegetables and Fruits by Kind of Plant, 2018–2022 323

5.2.5 Luas Panen Tanaman Biofarmaka Menurut Kabupaten/Kota dan Jenis Tanaman di Provinsi Sulawesi Tenggara, 2021 dan 2022
Harvested Area of Medicinal Plants by Regency/Municipality and Kind of Plant in Sulawesi Tenggara Province, 2021 and 2022 324

5.2.6 Produksi Tanaman Biofarmaka Menurut Kabupaten/Kota dan Jenis Tanaman di Provinsi Sulawesi Tenggara, 2021 dan 2022
Production of Medicinal Plants by Regency/Municipality and Kind of Plant in Sulawesi Tenggara Province, 2021 and 2022 332

5.2.7 Luas Panen Tanaman Biofarmaka Menurut Jenis Tanaman, 2018–2022
Harvested Area of Medicinal Plants by Kind of Plant , 2018–2022 340

5.2.8 Produksi Tanaman Biofarmaka Menurut Jenis Tanaman (kg), 2018–2022
Production of Medicinal Plants by Kind of Plant (kg), 2018–2022 341

https://sultra.bps.go.id

Halaman
Page

5.2.9 Luas Panen Tanaman Hias Menurut Kabupaten/Kota dan Jenis Tanaman di Provinsi Sulawesi Tenggara, 2021 dan 2022
Harvested Area of Ornamental Plants by Regency/Municipality and Kind of Plant in Sulawesi Tenggara Province, 2021 and 2022 342

5.2.10 Produksi Tanaman Hias Menurut Kabupaten/Kota dan Jenis Tanaman (tangkai) di Provinsi Sulawesi Tenggara, 2021 dan 2022
Production of Ornamental Plants by Regency/Municipality and Kind of Plant (stalks) in Sulawesi Tenggara Province, 2021 and 2022 354

5.2.11 Luas Panen Tanaman Hias Menurut Jenis Tanaman (m^2), 2019–2022
Harvested Area of Ornamental Plants by Kind of Plant (m^2), 2019–2022 366

5.2.12 Produksi Tanaman Hias Menurut Jenis Tanaman, 2018–2022
Production of Ornamental Plants by Kind of Plant, 2018–2022 367

5.2.13 Produksi Buah-buahan Menurut Kabupaten/Kota dan Jenis Tanaman di Provinsi Sulawesi Tenggara, 2021 dan 2022
Production of Fruits by Regency/Municipality and Kind of Plant in Sulawesi Tenggara Province, 2021 and 2022 368

5.2.14 Produksi Buah–Buahan dan Sayuran Tahunan Menurut Jenis Tanaman (kw), 2018–2022
Production of Annual Fruits and Vegetables by Kind of Plant (qui), 2018–2022 .. 381

5.3 PERKEBUNAN
ESTATE CROPS **382**

5.3.1 Luas Areal Tanaman Perkebunan Menurut Kabupaten/Kota dan Jenis Tanaman (ha), 2021 dan 2022
Planted Area of Estate Crops by Regency/Municipality and Type of Crops (ha), 2021 and 2022 382

5.3.2 Produksi Perkebunan Menurut Kabupaten/Kota dan Jenis Tanaman (ton), 2021 dan 2022[x]
Production of Estate by Regency/Municipality and Type of Crops (tons), 2021 and 2022[x] 389

5.3.3 Luas Areal Tanaman Perkebunan Rakyat Menurut Jenis Tanaman (ha), 2018-2022
Planted Area of Estate Crops by Kind of Plant (ha), 2018-2022 396

5.3.4 Produksi Perkebunan Rakyat Menurut Jenis Tanaman (ha), 2018-2022
Production of Estate by Kind of Plant (ha), 2018-2022 397

https://sultra.bps.go.id

Halaman
Page

5.4 KEHUTANAN
FORESTRY **398**

5.4.1 Luas Kawasan Hutan dan Konservasi Perairan[1] Menurut Kabupaten/Kota di Provinsi Sulawesi Tenggara (ha), 2022
Extent of Forest Area, Inland Water, Coastal, and Marine Ecosystem[1] by Regency/Municipality in Sulawesi Tenggara Province (ha), 2022 398

5.4.2 Produksi Kayu Bulat dan Olahan Menurut Jenis Produksi (m^3), 2010–2022
Logs and Processed Timber Production by Type of Product (m^3), 2010–2022 400

5.4.3 Luas Kegiatan Rehabilitasi (ha) di Sulawesi Tenggara, 2018-2022
Reforested Areas (ha) in Sulawesi Tenggara, 2018-2022 402

5.5 PETERNAKAN
LIVESTOCK **404**

5.5.1 Populasi Ternak Menurut Kabupaten/Kota dan Jenis Ternak (ekor), 2021 dan 2022[x]
Livestock Population by Regency/Municipality and Kind of Livestock (heads), 2021 and 2022[x] 404

5.5.2 Populasi Unggas Menurut Kabupaten/Kota dan Jenis Unggas (ekor), 2021 dan 2022[x]
Poultry Population by Regency/Municipality and Kind of Poultry (heads), 2021 and 2022[x] 407

5.5.3 Produksi Daging Ternak Menurut Kabupaten/Kota dan Jenis Ternak (kg), 2021 dan 2022[x]
Meat Production by Regency/Municipality and Kind of Livestock (kg), 2021 and 2022[x] 409

5.5.4 Produksi Daging Unggas Menurut Kabupaten/Kota dan Jenis Unggas (kg), 2021 dan 2022[x]
Poultry Meat Production by Regency/Municipality and Kind of Poultry (kg), 2021 and 2022[x] 412

5.5.5 Produksi Telur Unggas dan Susu Sapi Menurut Kabupaten/Kota di Provinsi Sulawesi Tenggara (kg), 2021 dan 2022[x]
Production of Poultry Eggs and Dairy Milks by Regency/Municipality in Sulawesi Tenggara Province (kg), 2021 and 2022[x] 414

https://sultra.bps.go.id

Halaman
Page

5.6 PERIKANAN
FISHERY **416**

5.6.1 Produksi dan Nilai Produksi Perikanan Tangkap Menurut Kabupaten/Kota dan Jenis Penangkapan di Provinsi Sulawesi Tenggara, 2021[x]
Production and Production Value of Fish Capture by Regency/Municipality and Type of Captures in Sulawesi Tenggara Province, 2021[x] 416

5.6.2 Produksi dan Nilai Produksi Perikanan Tangkap di Laut Menurut Kabupaten/Kota dan Komoditas Utama di Provinsi Sulawesi Tenggara, 2021[x]
Production and Production Value of Marine Capture Fisheries by Regency/Municipality and Main Commodity in Sulawesi Tenggara Province, 2021[x]..... 418

5.6.3 Produksi dan Nilai Produksi Perikanan Tangkap di Perairan Umum Daratan Menurut Kabupaten/Kota dan Komoditas Utama di Provinsi Sulawesi Tenggara, 2021[x]
Production and Production Value of Inland Open Water Capture Fisheries by Regency/Municipality and Main Commodity in Sulawesi Tenggara Province, 2021[x] 421

5.6.4 Produksi dan Nilai Produksi Perikanan Tangkap di Perairan Umum Daratan Menurut Kabupaten/Kota dan Lokasi di Provinsi Sulawesi Tenggara, 2021
Production and Production Value of Inland Open Water Capture Fisheries by Regency/Municipality and Location in Sulawesi Tenggara Province, 2021 423

5.6.5 Produksi Perikanan Budidaya Menurut Kabupaten/Kota dan Jenis Kegiatan di Provinsi Sulawesi Tenggara, 2021
Production of Aquaculture by Regency/Municipality and Type of Activity in Sulawesi Tenggara Province, 2021 425

5.6.6 Produksi dan Nilai Produksi Perikanan Budidaya Menurut Kabupaten/Kota dan Jenis Budidaya di Provinsi Sulawesi Tenggara, 2021
Production and Production Value of Aquaculture by Regency/Municipality and Type of Culture in Sulawesi Tenggara Province, 2021..... 426

5.6.7 Produksi dan Nilai Produksi Perikanan Budidaya Menurut Kabupaten/Kota dan Komoditas Utama di Provinsi Sulawesi Tenggara, 2021[xx]
Production and Production Value of Aquaculture by Regency/Municipality and Main Commodity in Sulawesi Tenggara Province, 2021[xx] 433

https://sultra.bps.go.id

Halaman
Page

6. PERTAMBANGAN DAN ENERGI/*MINING AND ENERGY* 439

6.1 Daya Terpasang, Produksi, dan Distribusi Listrik PT. PLN (Persero) Menurut Unit Layanan Pelanggan (ULP) di Unit Pelaksana Pelayanan Pelanggan (UP3) Kendari, 2022
Installed Electricity Power, Production, and Distribution of PT. PLN (Persero) by Customer Service Unit in Customer Service Managerial Unit of Kendari, 2022 445

6.2 Jumlah Pelanggan Listrik Menurut Unit Layanan Pelanggan (ULP) di Unit Pelaksana Pelayanan Pelanggan (UP3) Kendari, 2018–2022
Number of Electricity Customers by Customer Service Unit in Customer Service Managerial Unit of Kendari, 2018–2022 446

6.3 Jumlah Pelanggan Air Minum menurut Kategori Pelanggan di Provinsi Sulawesi Tenggara, 2018–2022
Number of Water Supply Establishment Customers by Customer Category in Sulawesi Tenggara Province, 2018–2022 447

6.4 Volume Air Minum yang Disalurkan Menurut Kategori Pelanggan (M^3) di Provinsi Sulawesi Tenggara, 2018–2022
Volume of Water Supply Distributed by Customer Category (M^3) in Sulawesi Tenggara Province, 2018–2022 448

6.5 Nilai Air Minum yang Disalurkan menurut Kategori Pelanggan (Ribu Rupiah) Provinsi Sulawesi Tenggara, 2018–2022
Value of Water Supply Distributed by Customer Category in Sulawesi Tenggara Province (Thousand Rupiah), 2018–2022 449

6.6 Daya Terpasang, Produksi, dan Distribusi Listrik PT. PLN (Persero) Menurut Kategori Pelanggan di Unit Pelaksana Pelayanan Pelanggan (UP3) Kendari, 2022[1]
Installed Electricity Power, Production, and Distribution of PT. PLN (Persero) by Customer Category in Customer Service Managerial Unit of Kendari, 2022[1] 450

7. INDUSTRI MANUFAKTUR DAN PERDAGANGAN/ *MANUFACTURING INDUSTRY AND TRADE* 451

7.1 INDUSTRI BESAR DAN SEDANG *LARGE AND MEDIUM MANUFACTURING INDUSTRY* 458

7.1.1 Jumlah Perusahaan dan Tenaga Kerja Menurut Klasifikasi Industri pada Industri Besar dan Sedang di Provinsi Sulawesi Tenggara, 2020
Number of Establishments and Workers Engaged by Manufacturing Industry Classification in Large and Medium Industries in Sulawesi Tenggara Province, 2020 458

www.sultra.bps.go.id

Halaman
Page

7.1.2 Jumlah Perusahaan, Tenaga Kerja, Investasi, dan Nilai Produksi pada Industri Besar dan Sedang Menurut Kabupaten/Kota di Provinsi Sulawesi Tenggara, 2022[1]
Number of Establishments, Workers Engaged, Investment, and Production Value in Manufacturing Industry by Regency/Municipality in Sulawesi Tenggara Province, 2022[1] 459

7.2 INDUSTRI MIKRO DAN KECIL
MICRO AND SMALL MANUFACTURING INDUSTRY **460**

7.2.1 Jumlah Perusahaan dan Tenaga Kerja Menurut Klasifikasi Industri pada Industri Mikro dan Kecil, 2020
Number of Establishments and Workers Engaged by Industrial Classification in Micro and Small Manufacturing Industry, 2020 460

7.2.2 Jumlah Perusahaan, Tenaga Kerja, Investasi, dan Nilai Produksi pada Industri Mikro dan Kecil Menurut Kabupaten/Kota di Provinsi Sulawesi Tenggara, 2022[1]
Number of Establishments, Workers Engaged, Investment, and Production Value in Micro and Small by Regency/Municipality in Sulawesi Tenggara Province, 2022[1] 461

7.3 KONSTRUKSI
CONSTRUCTION **462**

7.3.1 Ringkasan Statistik Konstruksi Perorangan, 2020
Summary of Micro Construction Establishments Statistics, 2020 462

7.3.2 Banyaknya Sampel Usaha, Rata-Rata Pekerja Tetap, Median Hari Orang Pekerja Harian, Median Balas Jasa dan Upah Pekerja per Tahun, serta Median Nilai Konstruksi Usaha Konstruksi Perorangan Menurut Kabupaten/Kota di Provinsi Sulawesi Tenggara, 2020
Sample Size, Average of Permanent Workers, Median of Mandays of Casual Workers, Median of Annual Compensation and Wages of Workers, and Median of Construction Value by Unincorporated Construction Establishments by Regency/Municipality in Sulawesi Tenggara Province, 2020 463

7.4 PERDAGANGAN
TRADE **464**

7.4.1 Volume dan Nilai Perdagangan Antar Pulau Hasil Perkebunan dan Hortikultura Menurut Jenis Komoditas di Sulawesi Tenggara, 2022
Volume and Value of Inter Island Trade of Estate Crops Products and Horticultural by Kind of Commodity in Sulawesi Tenggara, 2022 464

https://sultra.bps.go.id

Halaman
Page

7.4.2 Volume dan Nilai Perdagangan Antar Pulau Hasil Peternakan Menurut Jenis Komoditas di Sulawesi Tenggara, 2022
Volume and Value of Inter Island Trade of Livestock Products by Kind of Commodity in Sulawesi Tenggara, 2022 465

7.4.3 Volume dan Nilai Perdagangan Antar Pulau Hasil Perikanan Menurut Jenis Komoditas di Sulawesi Tenggara, 2022
Volume and Value of Inter Island Trade of Fishery Products by Kind of Commodity in Sulawesi Tenggara, 2022 466

7.4.4 Volume dan Nilai Perdagangan Antar Pulau Hasil Industri Menurut Jenis Komoditas di Sulawesi Tenggara, 2022
Volume and Value of Inter Island Trade of Industrial Products by Kind of Commodity in Sulawesi Tenggara, 2022 468

8. PARIWISATA/*TOURISM* 469

8.1 Jumlah Akomodasi, Kamar, dan Tempat Tidur yang Tersedia pada Hotel Bintang Menurut Kabupaten/Kota di Provinsi Sulawesi Tenggara, 2016–2022
Number of Accommodations, Available Rooms and Beds in Classified Hotel by Regency/Municipality in Sulawesi Tenggara Province, 2016–2022 477

8.2 Jumlah Akomodasi, Kamar, dan Tempat Tidur yang Tersedia pada Hotel Nonbintang dan Akomodasi Lainnya Menurut Kabupaten/Kota di Provinsi Sulawesi Tenggara, 2016–2022
Number of Accommodations, Available Rooms and Beds in Non–Classified Hotel and Other Accommodations by Regency/Municipality in Sulawesi Tenggara Province, 2016–2022 484

8.3 Rata–rata Lama Menginap Tamu Asing dan Tamu Domestik Menurut Bulan (hari) di Provinsi Sulawesi Tenggara, 2022
Length Average of Stay of Foreign and Domestic Guests by Month (days) in Sulawesi Tenggara Province, 2022 491

8.4 Tingkat Penghunian Kamar Hotel Bintang dan Nonbintang Menurut Jenis Hotel dan Bulan di Provinsi Sulawesi Tenggara, 2022
Room Occupancy Rate of Classified and Non-Classified Hotels by Hotel Type and Month in Sulawesi Tenggara Province, 2022 492

8.5 Jumlah Destinasi Wisata menurut Jenis Wisata dan Kabupaten/Kota di Provinsi Sulawesi Tenggara, 2022
Number of Tourism Destination by Type of Tourism and Regency/ Municipality in Sulawesi Tenggara, 2022 493

www.sultra.bps.go.id

Halaman
Page

9. TRANSPORTASI DAN KOMUNIKASI/ *TRANSPORTATION AND COMMUNICATION* 497

9.1 TRANSPORTASI *TRANSPORTATION* 506

9.1.1 Panjang Jalan Menurut Kabupaten/Kota dan Tingkat Kewenangan Pemerintahan di Provinsi Sulawesi Tenggara (km), 2020–2022
Length of Roads by Regency/Municipality and Level of Government Authority in Sulawesi Tenggara Province (km), 2020–2022 506

9.1.2 Jumlah Kendaraan Bermotor Menurut Satwil/Samsat dan Jenis Kendaraan di Provinsi Sulawesi Tenggara (unit), 2020–2022[1]
Number of Motor Vehicles by Area Unit and Type of Motor Vehicles in Sulawesi Tenggara Province (units), 2020–2022[1] 509

9.1.3 Panjang Jalan Menurut Kabupaten/Kota dan Jenis Permukaan Jalan di Provinsi Sulawesi Tenggara (km), 2022
Length of Road by Regency/Municipality and Type of Road Surface in Sulawesi Tenggara Province (km), 2022 511

9.1.4 Panjang Jalan Menurut Kabupaten/Kota dan Kondisi Jalan di Provinsi Sulawesi Tenggara (km), 2022
Length of Road by Regency/Municipality and Road Condition in Sulawesi Tenggara Province (km), 2022 512

9.1.5 Jumlah Kendaraan Bermotor yang Telah Diregistrasi Berdasarkan Jenis Kendaraan dan Satwil/Samsat di Provinsi Sulawesi Tenggara, Sampai Dengan Desember 2022
Number of Registered Motor Vehicles by Type of Vehicles and Area Unit in Sulawesi Tenggara Province, Until December 2022 513

9.1.6 Jumlah Kendaraan Bermotor yang Telah Diregistrasi di Provinsi Sulawesi Tenggara, 2020–2022
Number of Registered Motor Vehicles in Sulawesi Tenggara Province, 2020–2022 515

9.1.7 Jumlah Kendaraan Bermotor yang Telah Melakukan Pembayaran Pajak Berdasarkan Jenis Kendaraan dan Samsat di Provinsi Sulawesi Tenggara Sampai dengan Desember, 2020–2022
Number of Motor Vehicles That Have Made Tax Payments by Type of Vehicles and Area Unit in Sulawesi Tenggara Province, Until December, 2020–2022 516

9.1.8 Lalu Lintas Pesawat Terbang dan Penumpang Melalui Pelabuhan Udara Se-Sulawesi Tenggara, 2022
Aircraft and Passenger Traffic at Sulawesi Tenggara Province, 2022 525

https://sultra.bps.go.id

Halaman
Page

9.1.9 Lalu Lintas Barang, Bagasi dan Pos Paket Melalui Pelabuhan Udara Di Sulawesi Tenggara (Kg), 2022
Cargo, Baggage and Parcels Traffic at Airport in Sulawesi Tenggara (Kg), 2022 . 526

9.1.10 Lalu Lintas Pesawat Terbang dan Penumpang Melalui Pelabuhan Udara Haluoleo Kendari, 2008–2022
Aircraft and Passenger Traffic at Haluoleo Airport Kendari, 2008–2022 527

9.1.11 Lalu Lintas Pesawat Terbang dan Penumpang Melalui Pelabuhan Udara Betoambari Baubau, 2011–2022
Aircraft and Passenger Traffic at Betoambari Airport Baubau, 2011–2022..... 528

9.1.12 Lalu Lintas Pesawat Terbang dan Penumpang Melalui Pelabuhan Udara Sangia Ni Bandera Kolaka, 2014–2022
Aircraft and Aircraft Passenger Traffic at Sangia Ni Bandera Airport Kolaka, 2014–2022..... 529

9.1.13 Lalu Lintas Pesawat Terbang dan Penumpang Melalui Pelabuhan Udara Matahora Wakatobi, 2012–2022
Aircraft and Aircraft Passenger Traffic at Matahora Airport Wakatobi, 2012–2022 530

9.1.14 Lalu Lintas Pesawat Terbang dan Penumpang Melalui Pelabuhan Udara Sugimanuru, Muna, 2015–2022
Aircraft and Aircraft Passenger Traffic at Sugimanuru Airport, Muna, 2015–2022 531

9.1.15 Lalu Lintas Barang, Bagasi dan Pos Paket Melalui Pelabuhan Udara Haluoleo, Kendari (Kg), 2008-2022
Traffic of Cargo, Baggage and Mail at Haluoleo Airport, Kendari (Kg), 2008-2022 532

9.1.16 Lalu Lintas Barang, Bagasi dan Pos Paket Melalui Pelabuhan Udara Betoambari, Baubau (Kg), 2012-2022
Cargo, Baggage and Parcels Traffic at Betoambari Airport, Baubau (Kg), 2012-2022 533

9.1.17 Lalu Lintas Barang, Bagasi dan Pos Paket Melalui Pelabuhan Udara Sangia Ni Bandera, Kolaka (Kg), 2014-2022
Cargo, Baggage and Parcels Traffic at Sangia Ni Bandera Airport, Kolaka (Kg), 2014-2022..... 534

9.1.18 Lalu Lintas Barang, Bagasi dan Pos Paket Melalui Pelabuhan Udara Matahora, Wakatobi (Kg), 2013-2022
Cargo, Baggage and Parcels Traffic at Matahora Airport, Wakatobi (Kg), 2013-2022 535

https://sultra.bps.go.id

Halaman
Page

9.1.19 Lalu Lintas Barang, Bagasi dan Pos Paket Melalui Pelabuhan Udara Sugimanuru, Muna (Kg), 2016-2022
Cargo, Baggage and Parcels Traffic at Sugimanuru Airport, Muna (Kg), 2016-2022 536

9.1.20 Kunjungan Kapal, Arus Barang, dan Penumpang Menurut Kabupaten/Kota di Provinsi Sulawesi Tenggara, 2022
Number Of Ship Calls, Traffic of Cargo and Passenger by Regency/Municipality in Sulawesi Tenggara Province, 2022 537

9.1.21 Kunjungan Kapal, Arus Barang, dan Penumpang Menurut Jenis Pelayaran di Provinsi Sulawesi Tenggara, 2022
Ship Visits, Goods Flow, and Passengers by Type of Sailing in Sulawesi Tenggara Province, 2022 538

9.2 KOMUNIKASI
COMMUNICATION **539**

9.2.1 Jumlah Kantor Pos Pembantu Menurut Kabupaten/Kota di Provinsi Sulawesi Tenggara (km), 2019–2022
Number of Post Offices Subsidiaries by Regency/Municipality in Sulawesi Tenggara Province (km), 2019–2022 539

9.2.2 Banyaknya Desa[1]/Kelurahan Menurut Kabupaten/Kota dan Penerimaan Sinyal Internet Telepon Seluler di Provinsi Sulawesi Tenggara, 2020 dan 2021
Number of Villages[1]/Kelurahan by Regency/Municipality and Phone Internet Signal Reception in Sulawesi Tenggara Province, 2020 and 2021 540

10. HARGA-HARGA/*PRICES* **543**

10.1 Indeks Harga Konsumen (IHK) per Bulan Menurut Kelompok Pengeluaran di Sulawesi Tenggara (Gabungan 2 Kota)[1] (2018=100), 2022
Consumer Price Index per Month by Expenditure Group in Sulawesi Tenggara (2 Municipalities Combined)[1] (2018=100), 2022 550

10.2 Indeks Harga Konsumen (IHK) per Bulan Menurut Kelompok Pengeluaran di Kota Kendari (2018=100), 2022
Consumer Price Index per Month by Expenditure Group in Kendari Municipality (2018=100), 2022 554

10.3 Indeks Harga Konsumen (IHK) per Bulan Menurut Kelompok Pengeluaran di Kota BauBau(2018=100), 2022
Consumer Price Index per Month by Expenditure Group in Baubau Municipality (2018=100), 2022 558

https://sultra.bps.go.id

Halaman
Page

10.4 Inflasi Bulanan Menurut Kelompok Pengeluaran di Sulawesi Tenggara (Gabungan 2 Kota)[1] (2018=100), 2022
Monthly Inflation Rate by Expenditure Group in Sulawesi Tenggara (2 Municipalities Combined)[1] (2018=100), 2022 562

10.5 Inflasi Bulanan Menurut Kelompok Pengeluaran di Kota Kendari (2018=100), 2022
Monthly Inflation Rate by Expenditure Group in Kendari Municipality (2018=100), 2022 566

10.6 Inflasi Bulanan Menurut Kelompok Pengeluaran di Kota Baubau (2018=100), 2022
Monthly Inflation Rate by Expenditure Group in Baubau Municipality (2018=100), 2022 570

10.7 Banyaknya Kantor BPR (Bank Perkreditan Rakyat) menurut Kabupaten/Kota di Provinsi Sulawesi Tenggara, 2021–2022
Number of Rural Bank Offices by Regency /Municipality in Sulawesi Tenggara Province, 2021–2022 574

10.8 Banyaknya Kantor Bank Persero menurut Kabupaten/Kota di Provinsi Sulawesi Tenggara, 2021–2022
Number of State Bank Offices by Regency /Municipality in Sulawesi Tenggara Province, 2021–2022 575

10.9 Banyaknya Kantor Bank Swasta menurut Kabupaten/Kota di Provinsi Sulawesi Tenggara, 2021–2022
Number of Private Bank Offices by Regency /Municipality in Sulawesi Tenggara Province, 2021–2022 576

10.10 Perkembangan Giro, Deposito dan Tabungan Keadaan 31 Desember di Provinsi Sulawesi Tenggara, 2007–2022
Progress of Demand Deposits, Time Deposits and Savings in December 31st in Sulawesi Tenggara Province, 2007–2022 577

10.11 Posisi Pinjaman (Rupiah dan Valuta Asing) yang Diberikan Bank Swasta dan BPR Menurut Jenis Penggunaan di Sulawesi Tenggara, 2018–2022
Outstanding of Credit (Rupiahs and Foreign Exchange) of Commercial Banks and BPR by Utilization in Sulawesi Tenggara, 2018–2022 578

https://sultra.bps.go.id

Halaman
Page

11. PENGELUARAN PENDUDUK/*POPULATION EXPENDITURE* 579

11.1 Rata-rata Pengeluaran per Kapita Sebulan Menurut Kelompok Komoditas dan Daerah Tempat Tinggal di Provinsi Sulawesi Tenggara (rupiah), 2021 dan 2022
Monthly Average Expenditure per Capita by Commodity Group and Urban Rural Classification in Sulawesi Tenggara Province (rupiahs), 2021 and 2022 586

11.2 Persentase Pengeluaran per Kapita Sebulan Menurut Kelompok Komoditas dan Daerah Tempat Tinggal di Provinsi Sulawesi Tenggara, 2021 dan 2022
Percentage of Monthly Expenditure per Capita by Commodity Group and Urban Rural Classification in Sulawesi Tenggara Province, 2021 and 2022 588

11.3 Rata-rata Pengeluaran per Kapita Sebulan Makanan dan Bukan Makanan Menurut Kabupaten/Kota di Provinsi Sulawesi Tenggara (rupiah), 2021 dan 2022
Monthly Average of Food and Non-Food Expenditure per Capita by Regency/ Municipality in Sulawesi Tenggara Province (rupiahs), 2021 and 2022 590

11.4 Persentase Pengeluaran per Kapita Sebulan Makanan dan Bukan Makanan Menurut Kabupaten/Kota di Provinsi Sulawesi Tenggara, 2021 dan 2022
Percentage of Monthly Food and Non-Food Expenditure per Capita by Regency/ Municipality in Sulawesi Tenggara Province, 2021 and 2022 591

12. PERDAGANGAN LUAR NEGERI/*FOREIGN TRADE* 593

12.1 EKSPOR
***EXPORT* 601**

12.1.1 Volume dan Nilai Ekspor dirinci Menurut Jenis Komoditi di Provinsi Asal, 2021 dan 2022
Volume and Value of Export by Type of Commodity in Province of Origin, 2021 and 2022 601

12.1.2 Volume dan Nilai Ekspor Menurut Negara Tujuan, 2021 dan 2022
Volume and Value of Export by Destination Country, 2021 and 2022 602

12.1.3 Volume dan Nilai Ekspor Menurut Pelabuhan Muat, 2021 dan 2022
Volume and Value of Export by Loading Port, 2021 and 2022 603

12.1.4 Volume Dan Nilai Ekspor dirinci Menurut Jenis Komoditi di Provinsi Muat, 2021 dan 2022
Volume and Value of Export by Commodity at Loading Province, 2021 and 2022 604

https://sultra.bps.go.id

Halaman
Page

12.2 IMPOR
IMPORT **605**

12.2.1 Volume dan Nilai Impor Sulawesi Tenggara Menurut Negara Asal, 2021 dan 2022
Volume and Value of Import in Sulawesi Tenggara by Country of Origin, 2021 and 2022 605

12.2.2 Volume dan Nilai Impor Sulawesi Tenggara Menurut Pelabuhan Bongkar, 2021 dan 2022
Volume and Value of Import in Sulawesi Tenggara by Unloading Port, 2021 and 2022 606

13. SISTEM NERACA REGIONAL/
SYSTEM OF REGIONAL ACCOUNTS **607**

13.1 PRODUK DOMESTIK REGIONAL BRUTO PROVINSI
PROVINCIAL GROSS REGIONAL DOMESTIC PRODUCT **619**

13.1.1 Produk Domestik Regional Bruto Provinsi Sulawesi Tenggara Atas Dasar Harga Berlaku Menurut Lapangan Usaha (Miliar Rupiah), 2018–2022
Gross Regional Domestic Product of Sulawesi Tenggara Province at Current Market Prices by Industry (billion rupiahs), 2018–2022 619

13.1.2 Produk Domestik Regional Bruto Provinsi Sulawesi Tenggara Atas Dasar Harga Konstan 2010 Menurut Lapangan Usaha (Miliar Rupiah), 2018–2022
Gross Regional Domestic Product of Sulawesi Tenggara Province at 2010 Constant Market Prices by Industry (billion rupiahs), 2018–2022 626

13.1.3 Distribusi Persentase Produk Domestik Regional Bruto Provinsi Sulawesi Tenggara Atas Dasar Harga Berlaku Menurut Lapangan Usaha, 2018-2022
Percentage Distribution of Gross Regional Domestic Product of Sulawesi Tenggara Province at Current Market Prices by Industry, 2018-2022 633

13.1.4 Laju Pertumbuhan Produk Domestik Regional Bruto Provinsi Sulawesi Tenggara Atas Dasar Harga Konstan 2010 Menurut Lapangan Usaha (persen), 2018-2022
Growth Rate of Gross Regional Domestic Product of Sulawesi Tenggara Province at 2010 Constant Market Prices by Industry (percent), 2018-2022 640

13.1.5 Indeks Harga Implisit Produk Domestik Regional Bruto Provinsi Sulawesi Tenggara Menurut Lapangan Usaha (2010=100), 2018–2022
Implicit Price Index of Gross Regional Domestic Product of Sulawesi Tenggara Province by Industry (2010=100), 2018–2022 647

https://sultra.bps.go.id

Halaman
Page

13.1.6 Laju Implisit Produk Domestik Regional Bruto Provinsi Sulawesi Tenggara Menurut Lapangan Usaha (2010=100), 2018–2022
Implicit Rate of Gross Regional Domestic Product of Sulawesi Tenggara Province by Industry (2010=100), 2018–2022 654

13.1.7 Produk Domestik Regional Bruto Provinsi Sulawesi Tenggara Atas Dasar Harga Berlaku Menurut Jenis Pengeluaran (miliar rupiah), 2018–2022
Gross Regional Domestic Product of Sulawesi Tenggara Province at Current Market Prices by Type of Expenditure (billion rupiahs), 2018–2022 661

13.1.8 Produk Domestik Regional Bruto di Provinsi Sulawesi Tenggara Atas Dasar Harga Konstan 2010 Menurut Jenis Pengeluaran (miliar rupiah), 2018–2022
Gross Regional Domestic Product of Sulawesi Tenggara Province at 2010 Constant Market Prices by Type of Expenditure (billion rupiahs), 2018–2022 662

13.1.9 Distribusi Persentase Produk Domestik Regional Bruto Atas Dasar Harga Berlaku Provinsi Sulawesi Tenggara Menurut Jenis Pengeluaran, 2018–2022
Percentage Distribution of Gross Regional Domestic Product at Current Market Prices of Sulawesi Tenggara Province by Type of Expenditure, 2018–2022 663

13.1.10 Laju Pertumbuhan Produk Domestik Bruto Atas Dasar Harga Konstan 2010 Menurut Jenis Pengeluaran Provinsi Sulawesi Tenggara (persen), 2018–2022
Growth Rate of Gross Domestic Product at 2010 Constant Market Prices Sulawesi Tenggara Province by Type of Expenditure (percent), 2018–2022 664

13.2 PRODUK DOMESTIK REGIONAL BRUTO KABUPATEN/KOTA
***REGENCY/MUNICIPAL GROSS REGIONAL DOMESTIC PRODUCT*..... 665**

13.2.1 Produk Domestik Regional Bruto Atas Dasar Harga Berlaku Menurut Kabupaten/Kota di Provinsi Sulawesi Tenggara (Miliar rupiah), 2018–2022
Gross Regional Domestic Product of Sulawesi Tenggara Province at Current Market Prices by Regency/Municipality (billion rupiahs), 2018–2022 665

13.2.2 Produk Domestik Regional Bruto Atas Dasar Harga Konstan 2010 Menurut Kabupaten/Kota di Provinsi Sulawesi Tenggara (Miliar Rupiah), 2018–2022
Gross Regional Domestic Product at Constant 2010 Prices by Regency/Municipality in Sulawesi Tenggara Province (billion rupiahs), 2018–2022 666

13.2.3 Persentase Kontribusi Terhadap Jumlah Produk Domestik Regional Bruto Seluruh Kabupaten/Kota di Provinsi Sulawesi Tenggara (persen), 2018–2022
Percentage of Contribution to the Total Gross Regional Domestic Product by Regency/Municipality in Sulawesi Tenggara Province (percent), 2018–2022 667

https://sultra.bps.go.id

Halaman
Page

13.2.4 Laju Pertumbuhan Produk Domestik Regional Bruto Atas Dasar Harga Konstan 2010 Menurut Kabupaten/Kota di Provinsi Sulawesi Tenggara (persen), 2018–2022
Growth Rate of Gross Regional Domestic Product at 2010 Constant Market Prices by Regency/Municipality in Sulawesi Tenggara Province (percent), 2018–2022 668

13.2.5 Produk Domestik Regional Bruto per Kapita Atas Dasar Harga Berlaku Menurut Kabupaten/Kota di Provinsi Sulawesi Tenggara (ribu rupiah), 2018–2022
Per Capita Gross Regional Domestic Product at Current Market Prices by Regency/Municipality in Sulawesi Tenggara Province (thousand rupiahs), 2018–2022 669

13.2.6 Produk Domestik Regional Bruto per Kapita Atas Dasar Harga Konstan 2010 Menurut Kabupaten/Kota di Provinsi Sulawesi Tenggara (ribu rupiah), 2018–2022
Per Capita Gross Regional Domestic Product at 2010 Constant Market Prices by Regency/Municipality (thousand rupiahs) in Sulawesi Tenggara Province, 2018–2022 670

13.2.7 Laju Pertumbuhan Produk Domestik Regional Bruto per Kapita Atas Dasar Harga Konstan 2010 Menurut Kabupaten/Kota di Provinsi Sulawesi Tenggara (persen), 2018–2022
Growth Rate of per Capita Gross Regional Domestic Product at 2010 Constant Market Prices by Regency/Municipality in Sulawesi Tenggara Province (percent), 2018–2022 671

14. PERBANDINGAN ANTARPROVINSI/*NATIONAL COMPARISON* .. 673

14.1 Jumlah Penduduk Menurut Provinsi di Indonesia (ribu jiwa), 2018–2022
Population by Province in Indonesia (thousand people), 2018–2022 679

14.2 Laju Pertumbuhan Produk Domestik Regional Bruto Atas Dasar Harga Konstan 2010 Menurut Provinsi di Indonesia (persen) 2018–2022
Rate of Growth of Gross Regional Domestic Products at Constant 2010 Prices by Province in Indonesia (percent), 2018–2022 680

14.3 Indeks Harga Konsumen 90 Kota di Indonesia (2012=100), 2018–2022
Consumer Price Indices 90 Cities in Indonesia (2012=100), 2018–2022 681

14.4 Jumlah Penduduk Miskin Menurut Provinsi di Indonesia (ribu jiwa), 2018–2022
Number of Poor Population by Province in Indonesia (thousand people), 2018–2022 684

https://sultra.bps.go.id

Halaman
Page

14.5 Indeks Pembangunan Manusia Menurut Provinsi di Indonesia, 2018–2022
Human Development Index by Province in Indonesia, 2018–2022..... 685

https://sultra.bps.go.id

DAFTAR GAMBAR/*LIST OF FIGURES*

Halaman
Page

1.1 Persentase Terhadap Luas Wilayah Menurut Kelompok Wilayah Kabupaten/Kota di Provinsi Sulawesi Tenggara, 2022
Percentage to Area by Area Groups of Regency/Municipality in Sulawesi Tenggara Province, 2022 9

1.2 Jumlah Curah Hujan dan Hari Hujan di Provinsi Sulawesi Tenggara, 2022
Number of Precipitation and Rainy Days in Sulawesi Tenggara Province, 2022 ... 10

2.1 Jumlah Desa[1]/Kelurahan Menurut Kabupaten/Kota di Provinsi Sulawesi Tenggara, 2022
Number of Villages[1]/Kelurahan by Regency/Municipality in Sulawesi Tenggara Province, 2022 31

2.2 Persentase Daftar Pemilih Berkelanjutan Tingkat Provinsi Sulawesi Tenggara, 2022
Percentage of Continuing Voter List at the Sulawesi Tenggara Province, 2022 32

3.1 Distribusi Persentase Penduduk Menurut Kabupaten/Kota di Provinsi Sulawesi Tenggara, 2022
Distribution Percentage of Population by Regency/Municipality in Sulawesi Tenggara Province, 2022 79

3.2 Persentase Penduduk Berumur 15 Tahun ke Atas yang Bekerja Selama Seminggu yang Lalu Menurut Pendidikan Tertinggi yang Ditamatkan di Provinsi Sulawesi Tenggara, 2022
Percentage of Population Aged 15 Years and Over Who Worked During the Past Week According to Educational Attainment in Sulawesi Tenggara Province, 2022 80

4.1 Persentase Peserta KB Aktif Menurut Kabupaten/Kota, 2022
Percentage Active Family Planning Participants by Regency/Municipality in Sulawesi Tenggara, 2022 139

4.2 Indeks Pembangunan Manusia Provinsi Sulawesi Tenggara, 2017–2022
Human Development Index of Sulawesi Tenggara Province, 2017–2022 140

https://sultra.bps.go.id

Halaman
Page

5.1 Produktivitas Padi Menurut Kabupaten/Kota di Sulawesi Tenggara, 2022 (Kwintal/Ha)
Productivityof Paddy[1] by Regency Municipality in Sulawesi Tenggara, 2022 (Kwintal/Ha) 294

5.2 Distribusi Luas Kawasan Hutan dan Hutan Konservasi Perairan Menurut Kabupaten/Kota, 2022
Distribution of extent of Forest Area, Inland Water, Coastal, and Marine Ecosystem by Regency/Municipality, 2022 295

6.1 Distribusi Jumlah Pelanggan Listrik PT. PLN (Persero) UP3 Kendari Menurut Kategori Pelanggan , 2022
Distribution of PT. PLN (Persero) UP3 Kendari's Electricity Customers by Customer Categories, 2022 443

6.2 Nilai Air Minum yang Disalurkan (Miliar Rupiah), 2022
Value of Water Supply Distributed (Billion rupiahs) , 2022 444

7.1 Distribusi Perusahaan Industri Besar dan Sedang Menurut Kabupaten/Kota di Provinsi Sulawesi Tenggara, 2022
Distribution of Large and Medium Industries by Regency/Municipality in Sulawesi Tenggara Province, 2022 456

7.2 Distribusi Perusahaan Industri Mikro dan Kecil Menurut Kabupaten/Kota di Provinsi Sulawesi Tenggara, 2022
Distribution of Micro and Small Industries by Regency/Municipality in Sulawesi Tenggara Province, 2022 457

8.1 Rata–rata Lama Menginap Tamu Asing Menurut Bulan (hari) di Provinsi Sulawesi Tenggara, 2022
Length Average of Stay of Foreign Guests by Month (days) in Sulawesi Tenggara Province, 2022 475

8.2 Persentase Tingkat Penghunian Kamar Hotel dan Akomodasi Lainnya Menurut Jenis Hotel dan Bulan di Provinsi Sulawesi Tenggara, 2022
Occupancy Rate of Hotel and Other Accommodation Room by Hotel Type and Month in Sulawesi Tenggara Province, 2022 476

9.1 Panjang Jalan Provinsi Menurut Kabupaten/Kota di Provinsi Sulawesi Tenggara (km), 2022
Length of Provincial Road by Regency/Municipality in Sulawesi Tenggara Province (km), 2022 504

https://sultra.bps.go.id

Halaman
Page

9.2 Lalu Lintas Penumpang yang Datang Melalui Pelabuhan Udara Se-Sulawesi Tenggara, 2022
Passenger Traffic (Arrivals) at Sulawesi Tenggara Province, 2022 505

10.1 Inflasi Umum per Bulan di Sulawesi Tenggara (Gabungan 2 Kota)[1] (2018=100), 2022
General Inflation per Month in Sulawesi Tenggara (2 Municipalities Combined)[1] (2018=100), 2022 548

10.2 Perkembangan Nilai Tabungan Bank di Provinsi Sulawesi Tenggara (Miliar Rupiah), 2018-2021
Progress of Bank Saving Values in Sulawesi Tenggara Province (Billion Rupiahs), 2018-2021 549

11.1 Rata-rata Pengeluaran Komoditas Bukan Makanan per Kapita Sebulan di Provinsi Sulawesi Tenggara (rupiah), 2022
Monthly Average Expenditure of Non Food Commodities per Capita in Sulawesi Tenggara Province (rupiahs), 2022 584

11.2 Rata-rata Pengeluaran per Kapita Sebulan Makanan dan Bukan Makanan Menurut Kabupaten/ Kota di Provinsi Sulawesi Tenggara (rupiah), 2022
Monthly Average Expenditure of Non Food Commodities per Capita in Sulawesi Tenggara Province (rupiahs), 2022 585

12.1 Persentase Nilai Ekspor Menurut Negara Tujuan, 2022
Percentage Value of Export by Destination Country, 2022 599

12.2 Distribusi Nilai Impor Sulawesi Tenggara Menurut Negara Asal, 2022
Distribution of Import's Values in Sulawesi Tenggara by Country of Origin, 2022 600

13.1 Produk Domestik Regional Bruto Provinsi Sulawesi Tenggara Atas Dasar Harga Berlaku Menurut Lapangan Usaha (Miliar Rupiah), 2019-2022
Gross Regional Domestic Product of Sulawesi Tenggara Province at Current Market Prices by Industry (billion rupiahs), 2019-2022 617

13.2 Produk Domestik Regional Bruto Provinsi Sulawesi Tenggara Atas Dasar Harga Konstan 2010 Menurut Lapangan Usaha (Miliar Rupiah), 2019-2022
Gross Regional Domestic Product of Sulawesi Tenggara Province at 2010 Constant Market Prices by Industry (billion rupiahs), 2019-2022 618

https://sultra.bps.go.id

Halaman
Page

14.1 Laju Pertumbuhan Produk Domestik Regional Bruto Atas Dasar Harga Konstan 2010 Menurut Provinsi di Pulau Sulawesi (persen), 2022
Rate of Growth of Gross Regional Domestic Products at Constant 2010 Prices by Province in Sulawesi Island (percent), 2022 677

14.2 Indeks Pembangunan Manusia Menurut Provinsi di Pulau Sulawesi, 2022
Human Development Index by Province in Sulawesi Island, 2022 678

https://sultra.bps.go.id

PENJELASAN UMUM/*EXPLANATORY NOTES*

Tanda-tanda, satuan-satuan, dan lain-lainnya yang digunakan dalam publikasi ini adalah sebagai berikut:
Symbols, measurement units, and acronyms which are used in this publication, are as follows:

1. TANDA-TANDA/*SYMBOLS*

Data tidak tersedia/Data not available	: ...
Tidak ada atau nol /Null or zero	: –
Data dapat diabaikan/Data negligible	: 0
Tanda decimal/Decimal point	: ,
Data tidak dapat ditampilkan/Not applicable	: NA
Angka estimasi/Estimated figures	: e
Angka diperbaiki/Revised figures	: r
Angka sementara/Preliminary figures	: x
Angka sangat sementara/Very preliminary figures	: xx
Angka sangat sangat sementara/Very very preliminary figures	: xxx

2. SATUAN/*UNITS*

barel/*barrel*	: 158,99 liter/*litres* = 1/6,2898 m^3
hektar (ha)/*hectare (ha)*	: 10 000 m^2
kilometer (km)/*kilometres (km)*	: 1 000 meter/*meters (m)*
knot/*knot*	: 1,8523 km/jam (*km/hour*)
kuintal/*quintal*	: 100 kg
KWh	: 1 000 Watt *hour*
MWh	: 1 000 KWh
liter (untuk beras)/*litre (for rice)*	: 0,80 kg
MMSCF	: 1/35,3 m^3
metrik ton (m.ton)/*metric ton (m. ton)*	: 0,98421 long ton = 1 000 kg
ons/*ounce*	: 28,31 gram/*grams*
ton	: 1 000 kg

Satuan lain: buah, dus, butir, helai/lembar, kaleng, batang, pulsa, ton kilometer (ton-km), jam, menit, persen (%).
Other units: unit, pack, pieces, sheet, tin, pulse, ton-kilometres(ton-km), hour, minute, percent (%).

Perbedaan angka di belakang koma disebabkan oleh pembulatan angka.
The difference in decimal numbers is caused by rounding.

https://sultra.bps.go.id

https://sultra.bps.go.id

DAFTAR SINGKATAN/ *LIST OF ABBREVIATIONS*

SI	:	Stasiun Iklim
SIMPK	:	Stasiun Meteorologi Pertanian Khusus
t.t	:	Tempat tidur
BCG	:	Bacillus Calmette Guerin
DPT	:	Difteri, Pertusis, Tetanus
TT	:	Tetanus Toxoid
IOT	:	Industri Obat Tradisional/*Traditional Medicine Industry*
IKOT	:	Industri Kecil Obat Tradisional/*Traditional Medicine Small*
Alkes	:	Alat kesehatan/*Health Kits*
PKRT	:	Perbekalan Kesehatan Rumah tangga/*Household Health Logistics*
Kompl	:	Komplemen/*Complement*
IRTP	:	Industri Pangan Produksi Rumah Tangga/*Foods Home Industry*
PBF	:	Pedagang Besar Farmasi/*Pharmacy Whole-seller*
GFK	:	Gudang Farmasi Kab/Kota/Regency/*Muncipality Pharmacy Warehouse*
RB	:	Rumah Bersalin/*Delivery House*
Pustu	:	Puskesmas pembantu/*Auxiliary Public Health Center*
BP	:	Balai Pengobatan/*Polyclinic*
TPS	:	Tempat Pembuangan Sementara /*landfill*
Jamkesmas	:	Jaminan kesehatan masyarakat miskin/*Poor public health insurance*
PJKMU	:	Program Jaminan Kesehatan Masyarakat Umum
SIUP	:	Surat Ijin Usaha Perdagangan/*Trading Permission Letter*
TDP	:	Tanda Daftar Perusahaan/*Company Registration Identity*
API	:	Angka Pengenal Importir/*Importer's Identity Number*

https://sultra.bps.go.id

Statistik Kunci, 2020–2022
Key Statistics, 2020–2022

Rincian/Description	Satuan/Unit	2020	2021	2022
(1)	(2)	(3)	(4)	(5)
SOSIAL/*SOCIAL*				
Penduduk[1]/*Population[1]*	juta/*million*	2 624[2]	2 659	2 702
Laju Pertumbuhan Penduduk[1]/*Population Growth[1]*	%	1,47	1,75	1,66
Tingkat Partisipasi Angkatan Kerja -TPAK[2] *Labour Force Participation Rate-LFPR[2]*	%	69,83	70,09	68,82
Tingkat Pengangguran Terbuka-TPT[2] *Unemployment Rate-UR[2]*	%	4,50	3,90	3,36
Penduduk Miskin[3]/*Poor People[3]*	juta/*million*	301,82	318,70	314,74
Persentase Penduduk Miskin[3] *Percentage of Poor People[3]*	%	11,00	11,66	11,27
Indeks Pembangunan Manusia-IPM[4] *Human Development Index[4]*	–	71,45	71,66	72,23
EKONOMI/*ECONOMIC*				
Produk Domestik Regional Bruto (PDRB) Harga Berlaku[5] *Gross Regional Domestic Bruto (GRDP) at Current Price[5]*	triliun rupiah *trillion rupiahs*	130 107,27	139 463,63 [x]	158 761,13 [xx]
Laju Pertumbuhan Ekonomi[6]/*Economic Growth[6]*	%	-0,65	4,10 [x]	5,53 [xx]
PDRB Per Kapita Harga Berlaku *Per Capita of GRDP at Current Price*	juta rupiah *million rupiahs*			
Inflasi/*Inflation (y-o-y)*	%	0,45	0,28	0,75 [7]

Catatan/Notes:

1. Data tahun 2020 berdasarkan Hasil Sensus Penduduk (SP) 2020 (September). Data tahun 2021 dan 2022 bersumber dari hasil Proyeksi Penduduk Interim 2020–2023 (Pertengahan tahun/Juni)/The 2020 data is a result of I*of 2020 Population Census (September). The 2021 and 2022 data are sourced from the result of Interim Population Projection 2020–2023 (mid year/June)*
2. Kondisi Agustus/*Condition at August*
3. Kondisi Maret/*Condition at March*
4. Sejak tahun 2010, IPM dihitung dengan metode baru. Komponen IPM metode baru adalah angka harapan hidup saat lahir, harapan lama sekolah, rata-rata lama sekolah, dan pengeluaran per kapita/*Since 2010, HDI was calculated using new method. New HDI component are life expectancy at birth, expected years of schooling, means years of schooling, and expenditure per capita*
5. Mulai tahun 2010 mengadopsi *System of National Account* 2008 (SNA 2008)/*Since 2010 is in line with System of National Account 2008 (SNA 2008)*
6. Menggunakan tahun dasar 2010 (2010=100)/*Using 2010 base year (2010=100)*
7. IHK 90 kota (2018=100)/*CPI of 90 cities (2018=100)*

https://sultra.bps.go.id

01 GEOGRAFI DAN IKLIM
Geographic and Climate

Luas Provinsi Sulawesi Tenggara, 2022
Total Area of Sulawesi Tenggara Province, 2022

36.159,71
km²/*sq.km*

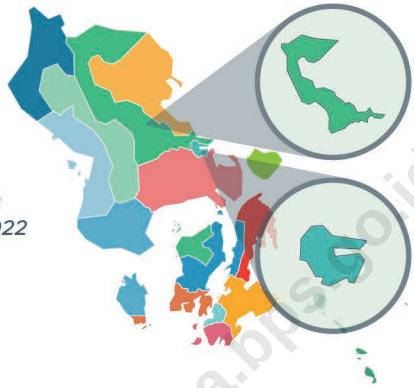

Konawe
memiliki wilayah terluas/
has the largest area
5.351,85 km²/*sq.km*

Kendari
memiliki wilayah terkecil
has the smallest area
265,79 km²/*sq.km*

https://sultra.bps.go.id

Jumlah Curah Hujan dan Hari Hujan Menurut Bulan di Stasiun Meteorologi Maritim Kendari, 2022
Amount of Precipitation and Number of Rainy Days by Month in Maritim Meteorology Station of Kendari, 2022

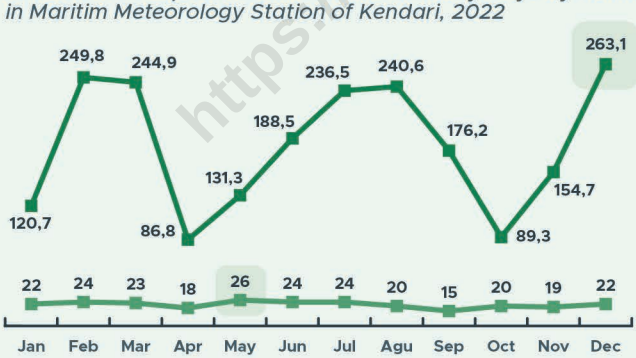

Curah hujan tertinggi terjadi pada **Desember**
Highest amount of Precipitation occurs in December

Hari hujan terbanyak terjadi pada **Mei**
Highest number of rainy days occurs in May

Rata-Rata Pengamatan Unsur Iklim, 2022
Average of Observation of Climate Elements, 2022

28,5 °C
Suhu
Temperature

79,5%
Kelembaban
Humidity

1,7 Knot
Kecepatan Angin
Wind Velocity

Sumber/*Source*:
- Kementerian Dalam Negeri/*Ministry of Homa Affairs*
- Badan Meteorologi, Klimatologi, dan Geofisika/*Meteorology, Climatology, and Geophysics Agency*

https://sultra.bps.go.id

PENJELASAN TEKNIS

1. Badan Pusat Statistik (BPS) telah melakukan pendataan Potensi Desa (Podes) sejak tahun 1980. Sejak saat itu, Podes dilaksanakan secara rutin sebanyak tiga kali dalam kurun waktu sepuluh tahun untuk mendukung kegiatan Sensus Penduduk, Sensus Pertanian, ataupun Sensus Ekonomi. Sejak tahun 2019, BPS melakukan pemutakhiran pendataan Podes setiap tahun, namun tidak semua pertanyaan dalam Podes Besar (Podes 3 tahunan) terdapat di kuesioner Pemutakhiran Potensi Desa. Dengan demikian, fakta penting terkait ketersediaan infrastruktur dan potensi yang dimiliki oleh setiap wilayah dapat dipantau perkembangannya secara berkala dan terus menerus.
2. Sejak tahun 2008, pendataan Podes mengalami perubahan dengan adanya penambahan kuesioner suplemen kecamatan dan kabupaten/kota. Penambahan kuesioner tersebut bertujuan untuk meningkatkan manfaat data Podes bagi para konsumen data dan pemerintah daerah dalam perencanaan pembangunan wilayah.
3. Data Podes merupakan satu-satunya sumber data kewilayahan yang muatannya beragam dan memberi gambaran tentang situasi pembangunan

TECHNICAL NOTES

1. *BPS-Statistics Indonesia has been collecting village potential data since 1980. Podes has been regularly implemented 3 (three) times within ten years to support the activities of the Population Census, Agriculture Census, or Economic Census. Since 2019, BPS-Statistics Indonesia has updated Podes every year, but not all questions in 3 yearly Podes are in Updating Podes questionnaire. Thus, important facts related to the availability of infrastructure and the potential possessed by each region can be monitored regularly and continually.*
2. *Since 2008, Podes data collecting has been changed especially in providing additional information from subdistrict and regency/ municipality, using separate questionnaires. The goal of these changes is to provide more benefits for data users and local government in regional development planning.*
3. *Podes data is the only spatial data source consisting of various information and provides a picture of development progress in a region. The Podes data are different*

https://sultra.bps.go.id

suatu wilayah (regional). Ini berbeda dengan data dari hasil pendekatan rumah tangga yang lebih menekankan pada dimensi aktivitas sektoral. Keduanya sama penting dan menjadi kekayaan BPS.

4. Pencacahan Podes dilakukan secara sensus terhadap seluruh wilayah administrasi pemerintahan terendah setingkat desa (yaitu desa, kelurahan, nagari, Unit Permukiman Transmigrasi (UPT) yang masih dibina oleh kementerian terkait).
5. Pengumpulan data Podes dilakukan melalui wawancara langsung oleh petugas terlatih dengan narasumber yang relevan. Petugas adalah aparatur ataupun mitra kerja BPS Kabupaten/Kota, sementara narasumber adalah kepala desa/lurah atau narasumber lain yang memiliki pengetahuan terhadap wilayah target pencacahan.
6. Desa/Kelurahan Tepi Laut adalah desa/kelurahan yang sebagian atau seluruh wilayahnya bersinggungan langsung dengan laut, baik berupa pantai maupun tebing karang.
7. Desa/Kelurahan Bukan Tepi Laut adalah desa/kelurahan yang wilayahnya tidak bersinggungan langsung dengan laut.
8. Desa/Kelurahan Lereng/Puncak adalah desa/kelurahan yang sebagian besar wilayahnya berada dipuncak gunung/pegunungan

from data resulting from household surveys focusing on the dimension of sectoral activities. Both kind of data are important and become the trademark of BPSStatistics Indonesia on the data richness aspect.

4. *Podes enumeration is implemented as a census of the lowest governmental administrative region equivalent to village (i.e. village, kelurahan, nagari, and Transmigration Settlement Unit fostered by the relevant ministry).*
5. *Data collection of Podes was carried out through direct interviews by trained personnel with relevant respondents. The interviewers are BPS Regency/City personnel or partners. Meanwhile, the selected respondents are the village head/lurah or other respondents who have the knowledge towards the target area of enumeration.*
6. *Coastal Village/Kelurahan is a village/kelurahan which some areas are intersects/is directly adjacent to the sea, either gently sloping/flat beach or cliffs/reef.*
7. *Non-Coastal Village/Kelurahan is a village/kelurahan which has no area that intersect/directly adjacent to the sea.*
8. *Slope/Peak Village/Kelurahan is a village/kelurahan where most of village lies on the the peak mountain or between the peak and*

https://sultra.bps.go.id

atau terletak di antara puncak sampai lembah.

9. Desa/Kelurahan Lembah adalah desa/kelurahan yang wilayahnya sebagian besar merupakan daerah rendah yang terletak di antara dua gunung/pegunungan atau daerah yang mempunyai kedudukan lebih rendah dibandingkan daerah sekitarnya.
10. Desa/Kelurahan Dataran adalah desa/kelurahan yang sebagian besar wilayahnya tampak datar, rata, dan membentang.
11. Curah Hujan (mm) merupakan ketinggian air hujan yang jatuh pada tempat yang datar dengan asumsi tidak menguap, tidak meresap dan tidak mengalir. Curah hujan 1 (satu) mm adalah air hujan setinggi 1 (satu) mm yang jatuh (tertampung) pada tempat yang datar seluas 1 m^2-dengan asumsi tidak ada yang menguap, mengalor dan meresap.
12. Suhu udara merupakan keadaan panas atau dingin dari suatu udara. Pengukur suhu udara atau derajat panas menggunakan alat ukur yang disebut termometer. Pengukur suhu udara dinyatakan dalam skala Celsius (C), Reamur (R), atau Fahrenheit (F). Daerah tropis memiliki suhu udara tertinggi di permukaan bumi, sedangkan daerah kutub memiliki suhu yang paling dingin.
13. Tekanan udara merupakan gaya berat yang ditimbulkan udara pada luas tertentu. Pengukuran

the valley

9. Valley village/Kelurahan is a village/kelurahan wehre most of the area is a low area between two mountains or areas that have a position lower than the surrounding areas

10. Flat Land/Plain Village/Kelurahan is a village/kelurahan where most of village appears plane, flat and streched.

11. Rainfall (mm) is the height of rainwater that falls on a flat area with the assumption that it does not evaporate, does not penetrate and does not flow. Rainfall of 1 (one) mm is rain water as high as 1 (one) mm which falls (collected) on a flat area of 1 m^2 with the assumption that nothing evaporates, flows and absorbs.

12. Air temperature is the hot or cold state of air. Measuring air temperature or degrees of heat using a measuring instrument called a thermometer. Air temperature meters are expressed on the Celsius (C), Reamur (R), or Fahrenheit (F) scale. The tropics have the highest temperatures on the earth's surface, while the arctic regions have the coldest temperatures.

13. Air pressure is the weight caused by air over a certain area. Measurement of air pressure

https://sultra.bps.go.id

tekanan udara dilakukan dengan menggunakan barometer. Tekanan udara umumnya diukur dengan satuan milibar.

14. Kelembapan udara merupakan jumlah uap air yang ada di dalam udara. Atmosfer memiliki jumlah uap air dan udara dengan nilai yang sangat sedikit yaitu sekitar 2 % dari jumlah massa keseluruhan. Kelembaban udara merupakan pemusatan uap air di udara yang sangat mempengaruhi cuaca. Tingkat pemusatan kelembaban udara dinyatakan menjadi kelembapan absolut, kelembapan spesifik atau kelembapan relatif.

using a barometer. Air pressure is generally measured in millibars.

14. Humidity is the amount of water vapor in the air. The atmosphere has a very small amount of water vapor and air, which is about 2% of the total mass. Air humidity is the concentration of water vapor in the air which greatly affects the weather. The degree of concentration of air humidity is expressed as absolute humidity, specific humidity or relative humidity.

https://sultra.bps.go.id

ULASAN

Provinsi Sulawesi Tenggara terletak di jazirah Tenggara Pulau Sulawesi. Secara astronomis terletak di bagian Selatan Garis Khatulistiwa, memanjang dari Utara ke Selatan di antara 02°45'–06°15' Lintang Selatan dan membentang dari Barat ke Timur di antara 120°45'–124°45' Bujur Timur. Luas wilayah Sulawesi Tenggara, adalah berupa daratan seluas 36.159,71 km^2.

Berdasarkan posisi geografisnya, Provinsi Sulawesi Tenggara di sebelah Utara berbatasan dengan Provinsi Sulawesi Selatan dan Provinsi Sulawesi Tengah, sebelah Selatan berbatasan dengan Provinsi NTT di Laut Flores, sebelah Timur berbatasan dengan Provinsi Maluku di Laut Banda dan sebelah Barat berbatasan dengan Provinsi Sulawesi Selatan di Teluk Bone.

Tahun 2022, wilayah administrasi Provinsi Sulawesi Tenggara terdiri dari 15 wilayah kabupaten dan 2 kota, berdasarkan Keputusan Menteri Dalam Negeri Nomor 100.1.1-6117 Tahun 2022 Tentang Pemberian dan Pemutakhiran Kode, Data wilayah Administrasi Pemerintahan dan Pulau, luas daratan terluas yakni Kabupaten Konawe (5.351,85 km^2).

Peta topografi menunjukkan bahwa Sulawesi Tenggara umumnya memiliki permukaan tanah yang bergunung, bergelombang berbukit–bukit. Diantara gunung dan bukit–bukit,

DESCRIPTION

Sulawesi Tenggara Province lies on the southeast peninsula of Sulawesi. Astronomically, it is located in the southern part of the Equator, between 02°45' and 06°15' south latitude, and between 120°45' and 124°45' east longitude. Sulawesi Tenggara Province area is shaped in landby 36.159,71 km^2.

In terms of geographic position, territorial boundaries of Sulawesi Tenggara province are: north by Sulawesi Selatan and Sulawesi Tengah Province, south by Nusa Tenggara Timur Province in the Flores Sea, east by Maluku Province in the Banda Sea, and west by Sulawesi Selatan Province on the Gulf of Bone.

In 2022, Sulawesi Tenggara is divided into fiveteen regencies and two Municipality, based on home affairs regulation number 100.1.1-6117*/2022 About Granting and Updating of Codes, Data on Government Administration and Islands, the largest land area is Konawe (5.351,85 km^2).*

Topographicaly, Sulawesi Tenggara has a mountainous and undulated soil surface. Among the mountains and hills, there are stretches of plains potential for the development of agricultural sector.

https://sultra.bps.go.id

terbentang dataran–dataran yang merupakan daerah potensial untuk pengembangan sektor pertanian. Permukaan tanah pegunungan telah banyak digunakan untuk usaha. Tanah ini sebagian besar berada pada ketinggian 100–500 meter di atas permukaan laut dan pada kemiringan tanah yang mencapai 40 derajat.

The up–mountain range has been used widely for business activities. This land is mostly located at an altitude range from 100 to 500 meters and the slopes of 40 degrees.

Sulawesi Tenggara memiliki dua musim, yaitu musim kemarau dan penghujan. Pada tahun 2022, pantauan di 4 Stasiun pengamatan BMKG rata–rata curah hujan di Sulawesi Tenggara adalah 2.695,40 mm, dimana puncak curah hujan tertinggi pada bulan Juli. Sementara jumlah hari hujan terpantau di Stasiun BMKG Kota Kendari sebanyak 257 hari, BMKG Kota baubau sebanyak 227 hari, BMKG Ranomeeto 262 hari dan BMKG kolaka sebanyak 264 hari dalam satu tahun.

Sulawesi Tenggara has two seasons, dry season and rainy season. In 2022, monitoring in 4 BMKG observation stations the average rainfall in Sulawesi Tenggara was in 2.695,40 mm, where the peak rainfall was highest in July. While the number of rainy days observed at BMKG Station in Kendari Municipality was 257 days, BMKG Baubau Municipality was 227 days, BMKG Ranomeeto 262 days and at BMKG Kolaka Field was 264 in one year.

https://sultra.bps.go.id

Gambar 1.1
Figures

Persentase Terhadap Luas Wilayah Menurut Kelompok Wilayah Kabupaten/Kota di Provinsi Sulawesi Tenggara, 2022
Percentage to Area by Area Groups of Regency/Municipality in Sulawesi Tenggara Province, 2022

Sumber/*Source* : Kementerian Dalam Negeri/*Ministry of Home Affairs*
RBI Skala 1:25.000 Tahun 2014, RBI Skala 1:25.000 Tahun 2013, *Digital Elevation Model Nasional (DEMNAS) BIG*

Gambar / *Figures* 1.2 **Jumlah Curah Hujan dan Hari Hujan di Provinsi Sulawesi Tenggara, 2022**
Number of Precipitation and Rainy Days in Sulawesi Tenggara Province, 2022

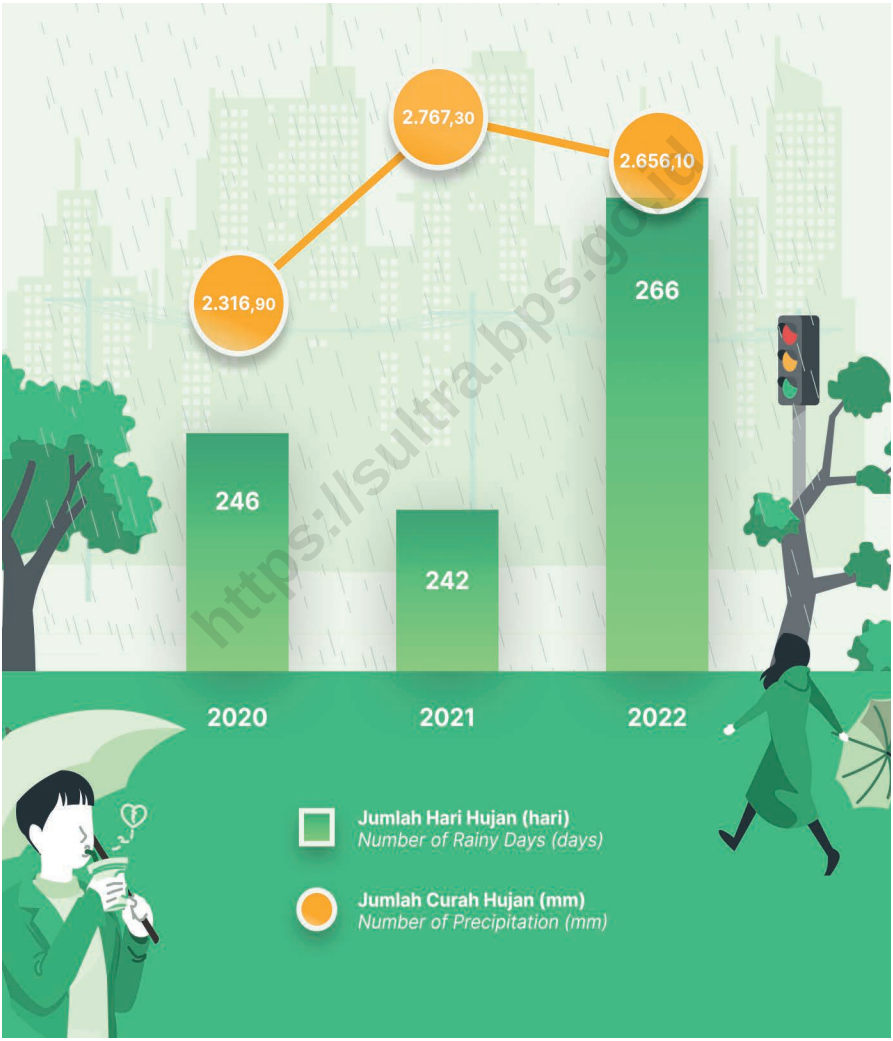

https://sultra.bps.go.id

Sumber/*Source* : Badan Meteorologi, Klimatologi, dan Geofisika/*Meteorolgy, Climatology, and Geophysics Agency*

1.1 KEADAAN GEOGRAFI
GEOGRAPHY CONDITION

Tabel / *Table* 1.1.1 **Luas Daerah dan Jumlah Pulau Menurut Kabupaten/Kota di Provinsi Sulawesi Tenggara, 2022**
Total Area and Number of Islands by Regency/Municipality in Sulawesi Tenggara Province, 2022

Kabupaten/Kota *Regency/Municipality*	Ibukota Kabupaten/Kota *Capital of Regency/Municipality*	Luas *Total Area* (km^2/*sq.km*)
(1)	(2)	(3)
Buton	Pasarwajo	1 669,33
Muna	Raha	1 858,10
Konawe	Unaaha	5 351,85
Kolaka	Kolaka	2 958,92
Konawe Selatan	Andoolo	4 237,74
Bombana	Rumbia	3 293,97
Wakatobi	Wanci	450,46
Kolaka Utara	Lasusua	2 932,25
Buton Utara	Buranga	1 755,83
Konawe Utara	Wanggudu	4 219,81
Kolaka Timur	Tirawuta	3 992,53
Konawe Kepulauan	Langara	705,71
Muna Barat	Laworo	818,70
Buton Tengah	Labungkari	836,96
Buton Selatan	Batauga	517,63
Kota Kendari	Kendari	265,79
Kota Baubau	Bau–Bau	294,14
Sulawesi Tenggara	**Kendari**	**36 159,71**

https://sultra.bps.go.id

Lanjutan Tabel/*Continued Table* 1.1.1

Kabupaten/Kota *Regency/Municipality*	Persentase terhadap Luas Provinsi *Percentage to Province's Area*	Jumlah Pulau *Number of Islands*
(1)	(4)	(5)
Buton	4,62	46
Muna	5,14	198
Konawe	14,80	7
Kolaka	8,18	14
Konawe Selatan	11,72	28
Bombana	9,11	26
Wakatobi	1,25	142
Kolaka Utara	8,11	12
Buton Utara	4,86	31
Konawe Utara	11,67	70
Kolaka Timur	11,04	–
Konawe Kepulauan	1,95	2
Muna Barat	2,26	1
Buton Tengah	2,31	4
Buton Selatan	1,43	–
Kota Kendari	0,74	1
Kota Baubau	0,81	5
Sulawesi Tenggara	**100,00**	**590**

https://sultra.bps.go.id

Catatan/*Note:* Berdasarkan Keputusan Menteri Dalam Negeri Nomor 100.1.1-6117 Tahun 2022/*Based on Minister Decision of Home Affairs Regulation Number*100.1.1-6117 /2022

Sumber/*Source:* Kementerian Dalam Negeri/*Ministry of Home Affairs*
RBI Skala 1:25.000 Tahun 2014, RBI Skala 1:25.000 Tahun 2013, *Digital Elevation Model Nasional (DEMNAS) BIG*

Tabel / *Table* 1.1.2 **Tinggi Wilayah dan Jarak ke Ibukota Provinsi Menurut Kabupaten/Kota di Provinsi Sulawesi Tenggara, 2021**
Altitude and Distance to the Capital of Province by Regency/ Municipality in Sulawesi Tenggara Province, 2021

Kabupaten/Kota *Regency/Municipality*	Tinggi Wilayah (mdpl) *Altitude (m a.s.l)*	Jarak ke Ibukota Provinsi *Distance to the Capital of Province*
(1)	(2)	(3)
Buton	45,14	173
Muna	31,81	95
Konawe	43,60	54
Kolaka	14,96	100
Konawe Selatan	122,95	48
Bombana	10,46	103
Wakatobi	...	186
Kolaka Utara	45,25	188
Buton Utara	4,24	109
Konawe Utara	19,73	68
Kolaka Timur	240,29	72
Konawe Kepulauan	5,43	54
Muna Barat	18,58	91
Buton Tengah	7,94	149
Buton Selatan	6,69	182
Kota Kendari	14,06	–
Kota Baubau	133,31	168

Catatan/*Note:* Desa pada tabel ini termasuk Unit Permukiman Transmigrasi (UPT) yang masih dibina oleh kementerian terkait/ *Villages in this table include Transmigration Settlement Unit fostered by the relevant ministries*

Sumber/*Source:* BPS, Pendataan Potensi Desa (Podes)/*BPS–Statistics Indonesia, Village Potential Data Collection*

https://sultra.bps.go.id

Tabel / *Table* 1.1.3 **Jumlah Desa[1]/Kelurahan Menurut Kabupaten/Kota dan Letak Geografi di Provinsi Sulawesi Tenggara, 2014, 2018 dan 2021**
Number of Villages[1]/Kelurahan by Regency/Municipality and Geographical Location in Sulawesi Tenggara Province, 2014, 2018 dan 2021

Kabupaten/Kota *Regency/Municipality*	Tepi Laut Coastal Altitude (m a.s.l)			Bukan Tepi Laut *Non–Coastal*		
	2014	2018	2021	2014	2018	2021
(1)	(2)	(3)	(4)	(5)	(6)	(7)
Buton	191	66	64	51	29	31
Muna	105	78	63	133	108	87
Konawe	30	33	37	317	338	331
Kolaka	53	53	53	82	82	82
Konawe Selatan	95	92	88	269	265	263
Bombana	72	73	71	68	70	74
Wakatobi	90	90	76	10	10	24
Kolaka Utara	53	47	51	80	86	82
Buton Utara	76	78	71	15	13	19
Konawe Utara	49	61	56	98	112	116
Kolaka Timur	–	–	–	133	133	133
Konawe Kepulauan	84	84	78	11	12	18
Muna Barat	...	33	33	...	53	53
Buton Tengah	...	63	64	...	14	13
Buton Selatan	...	54	59	...	16	11
Kota Kendari	30	30	28	34	35	37
Kota Baubau	19	19	19	24	24	24
Sulawesi Tenggara	**947**	**954**	**911**	**1 325**	**1 400**	**1 398**

Catatan/*Note:* [1] Desa pada tabel ini termasuk Unit Permukiman Transmigrasi (UPT) yang masih dibina oleh kementerian terkait/ *Villages in this table include Transmigration Settlement Unit fostered by the relevant ministries*

Pada tahun 2014, Kabupaten Muna Barat masih termasuk dalam wilayah Kabupaten Muna, Kabupaten Buton Tengah dan Buton Selatan masih termasuk dalam wilayah Kabupaten Buton/ *In 2014, Muna Barat Regency was still included in the Muna Regency area, Buton Tengah Regency and Buton Selatan Regency were still included in the Buton Regency area.*

Sumber/*Source:* BPS, Pendataan Potensi Desa (Podes)/*BPS–Statistics Indonesia, Village Potential Data Collection*

https://sultra.bps.go.id

Tabel / *Table* 1.1.4 **Jumlah Desa[1]/Kelurahan Menurut Kabupaten/Kota dan Topografi Wilayah di Provinsi Sulawesi Tenggara, 2014, 2018 dan 2021**
Number of Villages[1]/Kelurahan by Regency/Municipality and Topographical Areas in Sulawesi Tenggara Province, 2014, 2018 dan 2021

Kabupaten/Kota *Regency/Municipality*	Lembah/ *Valley*			Lereng/Puncak/ *Slope*			Dataran/ *Flat*		
	2014	2018	2021 [2]	2014	2018	2021 [2]	2014	2018	2021 [2]
(1)	(2)	(3)	(4)	(5)	(6)	(7)	(8)	(9)	(10)
Buton	4	6	–	22	3	–	216	86	95
Muna	–	2	2	–	4	120	238	180	28
Konawe	9	23	13	33	20	176	305	328	179
Kolaka	10	9	–	27	20	103	98	106	32
Konawe Selatan	7	–	–	34	18	235	323	339	116
Bombana	1	2	–	13	14	112	126	127	33
Wakatobi	1	1	–	16	24	76	83	75	24
Kolaka Utara	2	2	2	30	33	87	101	98	44
Buton Utara	1	–	2	3	2	78	87	89	10
Konawe Utara	4	5	3	46	20	116	97	148	53
Kolaka Timur	37	35	–	5	11	77	91	87	56
Konawe Kepulauan	–	–	–	–	1	77	95	95	19
Muna Barat	...	–	1	...	–	44	...	86	41
Buton Tengah	...	2	–	...	2	–	...	73	77
Buton Selatan	...	1	–	...	15	–	...	54	70
Kota Kendari	4	–	–	7	8	55	53	57	10
Kota Baubau	–	–	1	2	–	38	41	43	4
Sulawesi Tenggara	**80**	**88**	**24**	**238**	**195**	**1 394**	**1 954**	**2 071**	**891**

Catatan/*Note:* [1] Desa pada tabel ini termasuk Unit Permukiman Transmigrasi (UPT) yang masih dibina oleh kementerian terkait/ *Villages in this table include Transmigration Settlement Unit fostered by the relevant ministries*
[2]Data citra satelit yang sudah dikonfirmasi oleh aparat desa. Kategori Lereng/*Puncak termasuk juga Tebing/Satellite image data that has been confirmed by village officials. The Slope category includes Cliffs.*

Pada tahun 2014, Kabupaten Muna Barat masih termasuk dalam wilayah Kabupaten Muna, Kabupaten Buton Tengah dan Buton Selatan masih termasuk dalam wilayah Kabupaten Buton/ *In 2014, Muna Barat Regency was still included in the Muna Regency area, Buton Tengah Regency and Buton Selatan Regency were still included in the Buton Regency area.*

Sumber/*Source:* BPS, Pendataan Potensi Desa (Podes)/*BPS–Statistics Indonesia, Village Potential Data Collection*

https://sultra.bps.go.id

1.2 KEADAAN IKLIM
CLIMATE CONDITION

Tabel / *Table* 1.2.1 Pengamatan Unsur Iklim di Stasiun Pengamatan Badan Meteorologi Klimatologi dan Geofisika (BMKG) di Provinsi Sulawesi Tenggara, 2020–2022
Observation of Climate Elements at the Meteorology, Climatogy and Geophysics Agency Station in Sulawesi Tenggara Province, 2020–2022

Unsur Iklim *Climate Elements*	2020	2021	2022
(1)	(2)	(3)	(4)
Suhu/*Temperature (°C)*			
Minimum/*Minimum*	20,40	20,80	20,70
Rata–rata/*Average*	27,30	26,70	28,50
Maksimum/*Maximum*	35,20	35,40	35,00
Kelembaban/*Humidity (%)*			
Minimum/*Minimum*	52,00	75,00	40,00
Rata–rata/*Average*	86,00	86,00	79,50
Maksimum/*Maximum*	100,00	98,00	100,00
Kecepatan Angin *Wind Velocity*			
Minimum/*Minimum*	...	...	0,00 Knot
Rata–rata/*Average*	0,82 *(m/sec)*	0,80 *(m/sec)*	1,70 Knot
Maksimum/*Maximum*	6,17 *(m/sec)*	12,30 *(m/sec)*	16,00 knot
Tekanan Udara *Atmospheric Pressure (mb)*			
Minimum/*Minimum*	1 003,40	999,10	997,20
Rata–rata/*Average*	1 009,70	1 005,70	1 005,40
Maksimum/*Maximum*	1 015,30	1 012,80	1013,60
Jumlah Curah Hujan (mm) *Number of Precipitation (mm)*	2 316,90	2 767,30	2 695,40
Jumlah Hari Hujan (hari) *Number of Rainy Days (day)*	246	242	222
Penyinaran Matahari *Duration of Sunshine*	61,25 %	50,00%	4,20 jam

Sumber/*Source:* Badan Meteorologi, Klimatologi, dan Geofisika/*Meteorology, Climatology, and Geophysics Agency*

https://sultra.bps.go.id

Tabel / *Table* 1.2.2 **Rata–rata Suhu Udara Menurut Bulan dan Stasiun di Provinsi Sulawesi Tenggara (°C), 2022**
Average of Temperature by Month and Monitoring Station in Sulawesi Tenggara Province (°C), 2022

Bulan *Month*	Stasiun Meteorologi Maritim Kendari			Stasiun Meteorologi Beto Ambari Bau Bau		
	Minimum	Rata–rata *Average*	Maksimum *Maximum*	Minimum	Rata–rata *Average*	Maksimum *Maximum*
(1)	(2)	(3)	(4)	(5)	(6)	(7)
Januari/*January*	23,00	27,46	35,00	23,00	27,82	34,40
Februari/*February*	23,20	27,24	33,00	21,60	26,77	34,20
Maret/*March*	23,60	27,25	33,30	22,20	27,08	33,20
April/*April*	23,40	27,71	34,00	21,80	27,32	32,80
Mei/*May*	22,60	27,70	32,90	22,20	27,20	34,20
Juni/*June*	23,30	26,50	32,40	21,50	25,72	32,80
Juli/*July*	22,40	26,53	31,60	21,20	26,60	32,60
Agustus/*August*	22,00	26,51	31,80	20,80	26,49	33,00
September/*September*	22,20	26,89	33,20	21,80	26,88	34,40
Oktober/*October*	23,00	27,97	35,00	23,20	27,31	33,80
November/*November*	23,20	27,62	34,50	22,80	26,89	33,20
Desember/*December*	23,10	27,73	34,70	22,40	27,27	33,00

https://sultra.bps.go.id

Lanjutan Tabel/*Continued Table* 1.2.2

Bulan *Month*	Stasiun Klimatologi Sulawesi Tenggara Konawe Selatan			Stasiun Meteorologi Sangia Ni Bandera Kolaka		
	Minimum	Rata–rata *Average*	Maksimum *Maximum*	Minimum	Rata–rata *Average*	Maksimum *Maximum*
(1)	(8)	(9)	(10)	(11)	(12)	(13)
Januari/*January*	22,40	29,11	34,60	24,00	30,24	35,00
Februari/*February*	23,30	28,67	35,00	24,00	29,47	34,00
Maret/*March*	22,80	28,50	33,00	24,20	29,61	34,20
April/*April*	23,20	29,02	33,60	24,00	29,32	34,40
Mei/*May*	22,80	28,72	33,40	23,60	29,51	34,00
Juni/*June*	22,80	27,42	33,20	23,00	28,64	33,60
Juli/*July*	21,40	27,18	32,20	23,40	28,49	34,60
Agustus/*August*	20,70	27,52	31,80	22,20	28,67	33,80
September/*September*	21,80	28,34	33,10	23,00	29,31	34,40
Oktober/*October*	23,00	29,52	34,40	23,80	29,60	34,60
November/*November*	22,60	29,25	34,40	22,80	29,73	34,40
Desember/*December*	22,80	29,24	34,60	24,00	29,66	34,20

Sumber/*Source:* Badan Meteorologi, Klimatologi, dan Geofisika/*Meteorology, Climatology, and Geophysics Agency*

https://sultra.bps.go.id

Tabel / *Table* 1.2.3 **Rata–rata Kelembaban Udara Menurut Bulan dan Stasiun di Provinsi Sulawesi Tenggara (Persen), 2022**
Average of Air Humidity by Month and Monitoring Station in Sulawesi Tenggara Province (Percent), 2022

Bulan *Month*	Stasiun Meteorologi Maritim Kendari			Stasiun Meteorologi Beto Ambari Baubau		
	Minimum	Rata–rata *Average*	Maksimum *Maximum*	Minimum	Rata–rata *Average*	Maksimum *Maximum*
(1)	(2)	(3)	(4)	(5)	(6)	(7)
Januari/*January*	51,00	87,33	98,00	52,00	82,63	98,00
Februari/*February*	63,00	89,56	98,00	59,00	86,80	100,00
Maret/*March*	67,00	90,51	98,00	55,00	87,68	99,00
April/*April*	64,00	88,50	98,00	58,00	86,11	100,00
Mei/*May*	61,00	86,21	98,00	51,00	86,52	99,00
Juni/*June*	58,00	88,04	97,00	59,00	91,37	100,00
Juli/*July*	62,00	87,12	98,00	43,00	82,04	99,00
Agustus/*August*	52,00	85,12	98,00	44,00	80,01	100,00
September/*September*	53,00	85,02	97,00	47,00	82,02	99,00
Oktober/*October*	55,00	84,29	97,00	54,00	86,53	100,00
November/*November*	55,00	84,83	98,00	55,00	88,21	100,00
Desember/*December*	47,00	82,60	98,00	53,00	85,14	100,00

https://sultra.bps.go.id

Lanjutan Tabel/*Continued Table* 1.2.3

Bulan *Month*	Stasiun Klimatologi Sulawesi Tenggara Konawe Selatan			Stasiun Meteorologi Sangia Ni Bandera Kolaka		
	Minimum	Rata–rata *Average*	Maksimum *Maximum*	Minimum	Rata–rata *Average*	Maksimum *Maximum*
(1)	(8)	(9)	(10)	(11)	(12)	(13)
Januari/*January*	40,00	75,40	98,00	49,00	71,21	94,00
Februari/*February*	54,00	78,09	98,00	54,00	75,43	95,00
Maret/*March*	57,00	81,06	98,00	57,00	76,14	97,00
April/*April*	53,00	78,58	98,00	49,00	77,60	98,00
Mei/*May*	40,00	81,77	98,00	56,00	77,38	97,00
Juni/*June*	58,00	84,35	100,00	57,00	78,23	95,00
Juli/*July*	60,00	84,08	100,00	53,00	76,75	98,00
Agustus/*August*	49,00	80,35	98,00	48,00	74,73	97,00
September/*September*	51,00	78,90	100,00	52,00	75,48	98,00
Oktober/*October*	52,00	77,09	98,00	61,00	77,72	95,00
November/*November*	53,00	77,95	98,00	56,00	76,63	95,00
Desember/*December*	49,00	76,36	98,00	57,00	75,41	98,00

Sumber/*Source:* Badan Meteorologi, Klimatologi, dan Geofisika/*Meteorology, Climatology, and Geophysics Agency*

https://sultra.bps.go.id

Tabel / *Table* 1.2.4 **Rata–rata Tekanan Udara Menurut Bulan dan Stasiun di Provinsi Sulawesi Tenggara (Milibar), 2022**
Average of Air Pressure by Month and Monitoring Station in Sulawesi Tenggara Province (Milibar), 2022

Bulan *Month*	Stasiun Meteorologi Maritim Kendari			Stasiun Meteorologi Betoambari Baubau		
	Minimum	Rata–rata *Average*	Maksimum *Maximum*	Minimum	Rata–rata *Average*	Maksimum *Maximum*
(1)	(2)	(3)	(4)	(5)	(6)	(7)
Januari/*January*	1 002,30	1 008,68	1 012,90	999,30	1 004,81	1 009,80
Februari/*February*	1 003,90	1 008,09	1 011,10	1 000,50	1 004,30	1 009,70
Maret/*March*	1 003,00	1 008,15	1 011,80	999,90	1 004,37	1 008,30
April/*April*	1 003,80	1 008,35	1 011,90	1 000,60	1 004,60	1 008,30
Mei/*May*	1 004,50	1 009,07	1 013,30	1 000,80	1 005,20	1 011,40
Juni/*June*	1 005,60	1 009,49	1 012,70	1 002,10	1 005,60	1 008,80
Juli/*July*	1 007,00	1 009,87	1 012,90	1 002,80	1 005,97	1 008,50
Agustus/*August*	1 006,30	1 010,12	1 014,30	1 002,40	1 006,26	1 010,30
September/*September*	1 005,80	1 010,21	1 014,50	1 001,50	1 006,34	1 010,20
Oktober/*October*	1 004,20	1 008,79	1 013,10	1 001,10	1 005,01	1 013,20
November/*November*	1 003,60	1 008,71	1 013,00	1 000,80	1 004,92	1 009,00
Desember/*December*	1 000,70	1 007,07	1 011,40	997,30	1 003,42	1 008,20

https://sultra.bps.go.id

Lanjutan Tabel/*Continued Table* 1.2.4

Bulan *Month*	Stasiun Klimatologi Konawe Selatan			Stasiun Meteorologi Sangia Ni Bandera Kolaka		
	Minimum	Rata–rata *Average*	Maksimum *Maximum*	Minimum	Rata–rata *Average*	Maksimum *Maximum*
(1)	(8)	(9)	(10)	(11)	(12)	(13)
Januari/*January*	999,10	1 005,17	1 010,10	999,10	1 005,17	1 010,10
Februari/*February*	1 000,80	1 004,52	1 009,60	1 000,80	1 004,52	1 009,60
Maret/*March*	999,80	1 004,56	1 008,60	999,80	1 004,56	1 008,60
April/*April*	1 000,10	1 004,74	1 008,60	1 000,10	1 004,74	1 008,60
Mei/*May*	1 001,30	1 005,51	1 010,40	1 001,30	1 005,51	1 010,40
Juni/*June*	1 002,60	1 005,99	1 011,20	1 002,60	1 005,99	1 011,20
Juli/*July*	1 003,60	1 006,40	1 009,50	1 003,60	1 006,40	1 009,50
Agustus/*August*	1 003,20	1 006,59	1 013,60	1 003,20	1 006,59	1 013,60
September/*September*	1 002,20	1 006,73	1 011,10	1 002,20	1 006,73	1 011,10
Oktober/*October*	1 000,80	1 005,21	1 009,90	1 000,80	1 005,21	1 009,90
November/*November*	1 000,40	1 005,17	1 012,20	1 000,40	1 005,17	1 012,20
Desember/*December*	997,20	1 003,60	1 008,20	997,20	1 003,60	1 008,20

Sumber/*Source:* Badan Meteorologi, Klimatologi, dan Geofisika/*Meteorology, Climatology, and Geophysics Agency*

https://sultra.bps.go.id

Tabel / *Table* 1.2.5 Jumlah Curah Hujan Menurut Bulan di Provinsi Sulawesi Tenggara (mm), 2022
Amount of Precipitation by Month in Sulawesi Tenggara Province (mm), 2022

Kabupaten/Kota *Regency/Municipality*	Stasiun Meteorologi Maritim Kendari	Stasiun Meteorologi Beto Ambari Baubau	Stasiun Klimatologi Sulawesi Tenggara Konawe Selatan	Stasiun Meteorologi Sangia Ni Bandera Kolaka
(1)	(2)	(3)	(4)	(5)
Januari/*January*	121,90	164,40	140,90	101,50
Februari/*February*	252,10	380,10	179,10	299,30
Maret/*March*	264,90	291,20	320,00	352,90
April/*April*	90,20	98,70	218,90	306,90
Mei/*May*	132,00	177,10	196,70	215,10
Juni/*June*	193,20	495,10	255,40	201,70
Juli/*July*	233,90	18,10	386,30	128,00
Agustus/*August*	250,10	118,90	265,70	254,60
September/*September*	177,00	62,60	337,00	237,00
Oktober/*October*	94,10	211,10	98,60	306,00
November/*November*	155,60	273,80	157,60	149,00
Desember/*December*	263,10	350,00	139,20	171,80

Sumber/*Source:* Badan Meteorologi, Klimatologi, dan Geofisika/*Meteorology, Climatology, and Geophysics Agency*

https://sultra.bps.go.id

Tabel / *Table* 1.2.6 **Jumlah Hari Hujan Menurut Bulan di Provinsi Sulawesi Tenggara (hari), 2022**
Number of Rainy Days by Month in Sulawesi Tenggara Province (days), 2022

Kabupaten/Kota *Regency/Municipality*	Stasiun Meteorologi Maritim Kendari	Stasiun Meteorologi Beto Ambari Baubau	Stasiun Klimatologi Sulawesi Tenggara Konawe Selatan	Stasiun Meteorologi Sangia Ni Bandera Kolaka
(1)	(2)	(3)	(4)	(5)
Januari/*January*	15	17	18	15
Februari/*February*	21	20	16	18
Maret/*March*	19	21	22	22
April/*April*	14	13	15	19
Mei/*May*	19	15	22	18
Juni/*June*	21	23	20	24
Juli/*July*	17	8	22	24
Agustus/*August*	16	11	20	17
September/*September*	11	8	17	18
Oktober/*October*	17	20	19	22
November/*November*	18	26	16	23
Desember/*December*	15	22	15	23

Sumber/*Source:* Badan Meteorologi, Klimatologi, dan Geofisika/*Meteorology, Climatology, and Geophysics Agency*

https://sultra.bps.go.id

02 PEMERINTAHAN
Government

Jumlah Aparatur Sipil Negara (ASN) Lingkup Pemerintah Kabupaten/ Kota dan Pemerintah Provinsi, 2022
Number of Civil Servant by Regency/Municipality and Province Government, 2022

Pemerintah Provinsi
Province Government

25.457 orang/ *person*

Pemerintah Kabupaten/Kota
Regency/Municipality Government

56.892 orang/ *person*

Persentase ASN Menurut Jenis Kelamin, 2022
Percentage of Civil Servant By Gender, 2022

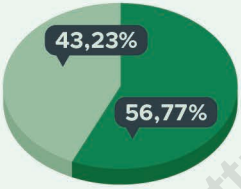

Pemerintah Provinsi
Province Government

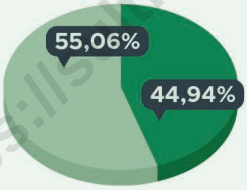

Pemerintah Kabupaten/Kota
Regency/Municipality Government

Laki-laki *Male*
Perempuan *Female*

Realisasi Pendapatan Pemerintah Provinsi Sulawesi Tenggara Menurut Jenis Pendapatan (000 rupiah), 2020–2021
Actual Provincial Government Revenues of Sulawesi Tenggara by Kind of Revenues (000 rupiahs), 2020–2021

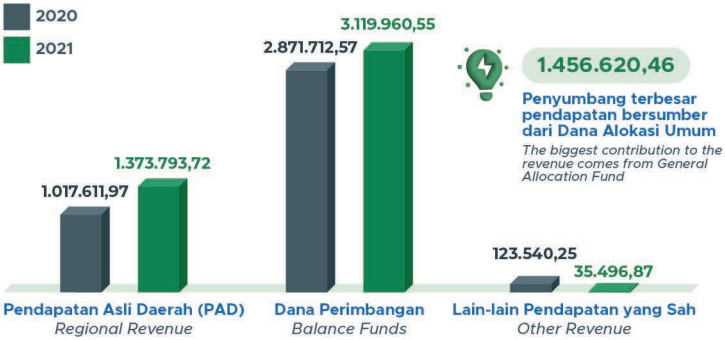

Sumber/*Source*:
Badan Kepegawaian Daerah Provinsi Sulawesi Tenggara/*Regional Civil Service Agency of Sulawesi Tenggara Province*

https://sultra.bps.go.id

https://sultra.bps.go.id

PENJELASAN TEKNIS

1. Anggota Dewan Perwakilan Rakyat Daerah (DPRD) dipilih melalui pemilihan umum (pemilu) dan dilantik dalam masa jabatan lima tahun.
2. Susunan pemerintahan Republik Indonesia periode 2014–2019 terdiri dari presiden, wakil presiden, lembaga tinggi negara, kementerian, setingkat menteri, dan Lembaga Pemerintahan Non Kementerian (LPNK).
3. Lembaga tinggi negara terdiri dari Majelis Permusyawaran Rakyat (MPR), Dewan Perwakilan Rakyat (DPR), Badan Pemeriksa Keuangan (BPK), Mahkamah Agung (MA), Dewan Perwakilan Daerah (DPD), Mahkamah Konstitusi (MK), dan Komisi Yudisial (KY).
4. Realisasi Penerimaan dan Pengeluaran Pemerintah Provinsi adalah realisasi/perhitungan APBD Provinsi pada tiap tahun anggaran.
5. Pendapatan Asli Daerah (PAD) adalah pendapatan yang diperoleh daerah yang dipungut berdasarkan peraturan daerah sesuai peraturan perundang–undangan, guna keperluan daerah yang bersangkutan.
6. Dana Perimbangan adalah dana yang bersumber dari pendapatan APBN yang dialokasikan kepada Daerah untuk mendanai kebutuhan daerah untuk pelaksanaan desentralisasi.

TECHNICAL NOTES

1. *Regional House of Representatives (DPRD) members are elected through a general election and appointed for a five–years membership.*
2. *The government structure of the Republic of Indonesia period 2014–2019 consists of president, vice president, state supreme agencies, ministries, ministerial level institutions, and non–ministerial institutions.*
3. *State supreme agencies consist of The People's Consultative Assembly, The House of Representative, The Audit Board of the Republic of Indonesia, Supreme Court, Local Councils, Constitutional Court, and Judicial Commision.*
4. *Actual revenue and expenditure of Provincial Government is the realization/provincial budget calculations for every fiscal year.*
5. *Original Local Government Revenue is revenue that withheld based on local regulations in accordance with the legislation, for the purposes of financing their activities.*
6. *Balanced Budget is the fund coming from the state budget that allocated to regions to fund their needs in the context of decentralization.*

https://sultra.bps.go.id

7. Lain–lain Pendapatan yang Sah adalah pendapatan lainnya dari pemerintah pusat dan atau dari instansi pusat, serta dari daerah lainnya.

7. *Other Legal Revenue is other income that coming from the central government and or from the central agencies, as well as from other local government.*

https://sultra.bps.go.id

ULASAN

Jumlah wakil rakyat yang duduk pada lembaga legislatif, yaitu Dewan Perwakilan Rakyat Daerah (DPRD) Provinsi sebanyak 45 orang, dengan 36 orang laki–laki dan 9 orang perempuan.

Secara organisasi, lembaga wakil rakyat tahun ini terdiri dari sebelas fraksi, yaitu Fraksi Partai Amanat Nasional 8 orang, Partai Golkar 7 orang, Partai Demokrat 5 orang, Partai PDI Perjuangan 5 orang, Partai Nasdem 5 orang, Partai Keadilan Sejahtera 4 orang, Partai Gerakan Indonesia Raya 4 orang, Partai Kebangkitan Bangsa 3 Orang, Partai Persatuan Pembangunan 2 Orang, Partai Hati Nurani Rakyat 1 orang, dan Partai Bulan Bintang 1 Orang. Selama menjalankan tugasnya, lembaga wakil rakyat ini sepanjang tahun 2022 sudah menghasilkan 7 Peraturan Daerah.

Dari sisi Aparatur Sipil Negara, Jumlah Aparatur Sipil Negara di Provinsi Sulawesi Tenggara tahun 2022 tercatat sebanyak 82.349 orang.

Realisasi pendapatan pemerintah daerah Provinsi Sulawesi mencapai nilai 4,5 miliar rupiah, yang terdiri dari bagian Pendapatan Asli Daerah 1,4 triliun rupiah atau 30,33 persen; Dana Perimbangan 3,1 triliun rupiah atau 68,88 persen; dan Lain–Lain Pendapatan yang Sah 35 miliar rupiah atau 0,78 persen. Realisasi pendapatan pemerintah daerah memberi dampak

DESCRIPTION

The number of representatives whom delegated on the legislature, the House of Representatives (DPRD) of as many as 45 people, with 36 men and 9 women.

In organizations, people's representatives this year consists of eleven fractions, namely the National Mandate Party faction with 8 people, the Golkar Party with 7 people, the Democratic Party with 5 people, the PDI–P Party with 5 people, the Nasdem Party with 5 people, the Prosperous Justice Party with 4 people, the Indonesian Movement Party. Raya 4 people, National Awakening Party 3 people, United Nations Party 2 people, People's Conscience Party 1 person, and Star Moon Party 1 person. During of their duties, in 2022, they had produced a total of 7 Regional Regulation.

Number of Civil Servants in Sulawesi Tenggara province in 2022 there were 82.349 *people.*

The realization of regional government revenue for Sulawesi Tenggara Province for the 2021 Fiscal Year is Rp. 4,5 trillion, which consists of the Regional . Original Revenue of Rp. 1,4 trillion *million or 30,33 percent; Balancing Fund Rp.* 3,1 *triliun or 68,88 percent; and Others Legitimate Income Rp. 35 billion or 0,78 percent. The realization of local government revenues has an impact on*

https://sultra.bps.go.id

pada realisasi belanja pemerintah daerah Provinsi Sulawesi Tenggara. Realisasi belanja pemerintah daerah tahun anggaran 2021 tercatat 4,5 triliun rupiah yang terdiri dari Belanja Tidak Langsung 2,3 trilliun rupiah atau 52,67 persen dan Belanja Langsung 2,2 trilliun rupiah atau 47,33 persen. Realisasi belanja pemerintah daerah pada tahun 2021 mengalami peningkatan sebesar 7,07 persen dibandingkan tahun 2020.

the realization of regional government spending in Sulawesi Tenggara Province. The realization of local government expenditures for the 2021 fiscal year was recorded at Rp. 4,5 trilliun, which consisted of Indirect Expenditures of Rp. 2,3 trillion or 52,67 percent and Direct Expenditures of Rp. 2,2 trillion or 47,33 percent. Realization of local government spending in 2021 will increase by 7,07 percent compared to 2020.

Untuk realisasi pendapatan pemerintah daerah kabupaten/kota tahun Anggaran 2021 yang terbesar adalah Kota Kendari yaitu sebesar 1,5 triliun rupiah, dan terkecil adalah Kabupaten Konawe Selatan sebesar 375 miliar rupiah.

The realitation of government revenue in regency level at 2021 fiscal year,the biggest is Kendari amount to Rp. 1,5 trillion, and the smallest is Konawe Selatan Rp. 375 billion.

https://sultra.bps.go.id

Gambar / *Figures* 2.1 **Jumlah Desa[1]/Kelurahan Menurut Kabupaten/Kota di Provinsi Sulawesi Tenggara, 2022**
Number of Villages[1]/Kelurahan by Regency/Municipality in Sulawesi Tenggara Province, 2022

Sumber/*Source*: Peraturan Badan Pusat Statistik Nomor 5 Tahun 2021 Tanggal 30 Desember 2021 tentang Perubahan Atas Peraturan Badan Pusat Statistik Nomor 1 Tahun 2021 tentang Kode dan Nama Wilayah Kerja Statistik Tahun 2021/ *Chief Statistician Regulation Number 5/2021, December 30 2021, as a revision of Chief Statistician Regulation Number 1 of 2021 on Code and Name of Regional Level of Data Collection.*

Gambar / *Figures* 2.2 **Persentase Daftar Pemilih Berkelanjutan Tingkat Provinsi Sulawesi Tenggara, 2022**
Percentage of Continuing Voter List at the Sulawesi Tenggara Province, 2022

Sumber/*Source*: KPU Provinsi Sulawesi Tenggara/ *General Election Comission of Sulawesi Tenggara*

2.1 WILAYAH ADMINISTRATIF
ADMINISTRATIVE AREA

Tabel 2.1.1 / ***Table***
Jumlah Kecamatan Menurut Kabupaten/Kota di Provinsi Sulawesi Tenggara, 2018–2022
Number of Sub Districts by Regency/Municipality in Sulawesi Tenggara Province, 2018–2022

Kabupaten/Kota *Regency/Municipality*	2018	2019	2020	2021	2022
(1)	(2)	(3)	(4)	(5)	(6)
Buton	7	7	7	7	7
Muna	22	22	22	22	22
Konawe	29	29	29	29	29
Kolaka	12	12	12	12	12
Konawe Selatan	25	25	25	25	25
Bombana	22	22	22	22	22
Wakatobi	8	8	8	8	8
Kolaka Utara	15	15	15	15	15
Buton Utara	6	6	6	6	6
Konawe Utara	13	13	13	13	13
Kolaka Timur	12	12	12	12	12
Konawe Kepulauan	7	7	7	7	7
Muna Barat	11	11	11	11	11
Buton Tengah	7	7	7	7	7
Buton Selatan	7	7	7	7	7
Kota Kendari	11	11	11	11	11
Kota Baubau	8	8	8	8	8
Sulawesi Tenggara	**222**	**222**	**222**	**222**	**222**

Catatan/ *Note:* Angka Tetap/ *Fixed Figures*
Sumber/Source: Kegiatan Pemutakhiran Kerangka Geospasial ST2023, Kondisi 2022 Semester *1/ Geospatial Framework Updating ST2023, Condition First Semester*

https://sultra.bps.go.id

Tabel 2.1.2
Table

Jumlah Desa[1]/Kelurahan Menurut Kabupaten/Kota di Provinsi Sulawesi Tenggara, 2018–2022
Number of Villages[1]/Kelurahan by Regency/Municipality in Sulawesi Tenggara Province, 2018–2022

Kabupaten/Kota *Regency/Municipality*	2018	2019	2020	2021	2022
(1)	(2)	(3)	(4)	(5)	(6)
Buton	95	95	95	95	95
Muna	186	150	150	150	150
Konawe	372	374	374	368	368
Kolaka	135	135	135	135	135
Konawe Selatan	361	351	351	351	351
Bombana	143	145	145	145	145
Wakatobi	100	100	100	100	100
Kolaka Utara	133	133	133	133	133
Buton Utara	91	91	91	90	90
Konawe Utara	170	173	172	172	172
Kolaka Timur	133	133	133	133	133
Konawe Kepulauan	96	96	96	96	96
Muna Barat	86	86	86	86	86
Buton Tengah	77	77	77	77	77
Buton Selatan	70	70	70	70	70
Kota Kendari	65	65	65	65	65
Kota Baubau	43	43	43	43	43
Sulawesi Tenggara	**2 356**	**2 317**	**2 316**	**2 309**	**2 309**

https://sultra.bps.go.id

Catatan/Note: [1]Termasuk kelurahan, Unit Permukiman Transmigrasi (UPT)/ *Include Transmigration Settlement Unit*
Sumber/Source: Kegiatan Pemutakhiran Kerangka Geospasial ST2023, Kondisi 2022 Semester 1/ *Geospatial Framework Updating ST2023, Condition First Semester*

2.2 DEWAN PERWAKILAN RAKYAT DAERAH
REGIONAL HOUSE OF REPRESENTATIVES

Tabel 2.2.1 / ***Table***
Jumlah Anggota Dewan Perwakilan Rakyat Daerah Menurut Partai Politik dan Jenis Kelamin di Provinsi Sulawesi Tenggara, 2022
Number of Regional House of Representatives's Members by Political Parties and Sex in Sulawesi Tenggara Province, 2022

Partai Politik *Political Parties*	Laki–laki *Male*	Perempuan *Female*	Jumlah *Total*
(1)	(2)	(3)	(4)
Partai Amanat Nasional	6	2	8
Partai Golkar	4	3	7
Partai Demokrat	4	1	5
Partai PDI Perjuangan	4	1	5
Partai Nasdem	4	1	5
Partai Keadilan Sejahtera	4	-	4
Partai Gerakan Indonesia Raya	4	-	4
Partai Kebangkitan Bangsa	3	-	3
Partai Persatuan Pembangunan	2	-	2
Partai Hati Nurani Rakyat	1	-	1
Partai Bulan Bintang	-	1	1
Sulawesi Tenggara	**36**	**9**	**45**

Sumber/*Source*: Sekretariat DPRD Provinsi Sulawesi Tenggara/*Secretariat of Regional House of Representatives of Sulawesi Tenggara Province*

https://sultra.bps.go.id

Tabel / *Table* 2.2.2 **Jumlah Anggota Dewan Perwakilan Rakyat Daerah Menurut Kabupaten/Kota dan Jenis Kelamin di Provinsi Sulawesi Tenggara, 2022**
Number of Regional House of Representative's Members by Regency/Municipality and Sex in Sulawesi Tenggara Province, 2022

Kabupaten/Kota *Regency/Municipality*	Laki–laki *Male*	Perempuan *Female*	Jumlah *Total*
(1)	(2)	(3)	(4)
Buton	21	4	25
Muna	26	4	30
Konawe	21	8	29
Kolaka	24	6	30
Konawe Selatan	27	8	35
Bombana	22	3	25
Wakatobi	17	8	25
Kolaka Utara	20	5	25
Buton Utara	15	5	20
Konawe Utara	17	3	20
Kolaka Timur	15	10	25
Konawe Kepulauan	18	2	20
Muna Barat	16	4	20
Buton Tengah	19	6	25
Buton Selatan	16	4	20
Kota Kendari	25	10	35
Kota Baubau	19	6	25
DPRD Provinsi Sulawesi Tenggara	36	9	45
Sulawesi Tenggara	**374**	**105**	**479**

Sumber/*Source*: Sekretariat DPRD Kabupaten/Kota Se Sulawesi Tenggara/*Secretariat of Regional House of Representatives of Regency/ Municipality of Sulawesi Tenggara*

Catatan/Note: *One of Regional House of Representative's Members of Konawe Regency is not appointed yet*

https://sultra.bps.go.id

Tabel / *Table* 2.2.3 **Banyaknya Keputusan DPRD Provinsi Sulawesi Tenggara, 2018–2022**
Number of Acts Issued by Regional Province Representatives of Sulawesi Tenggara, 2018–2022

Keputusan *Act Issued*	2018	2019	2020	2021	2022
(1)	(2)	(3)	(4)	(5)	(6)
1. Peraturan Daerah/ *Local Government Regulations*	9	22	9	5	7
2. Keputusan DPRD/ *Council's Decision*	15	19	14	18	21
3. Pernyataan/*Statements*	-	-	-	-	-
4. Keputusan Pimpinan/ *Chairman's Decision*	9	11	7	11	14
5. Keputusan Panitia Musyawarah/ *Comittee's Decision*	11	6	15	15	11
Sulawesi Tenggara	**44**	**58**	**41**	**49**	**53**

Sumber/*Source*: Sekretariat DPRD Provinsi Sulawesi Tenggara/*Secretariat of Regional House of Representatives of Sulawesi Tenggara Province*

https://sultra.bps.go.id

Tabel / *Table* 2.2.4 **Banyaknya Kegiatan DPRD Provinsi Sulawesi Tenggara, 2019–2022**
Number of Work Activities by Regional Province Representatives of Sulawesi Tenggara, 2019–2022

Kegiatan *Activities*	2019	2020	2021	2022
(1)	(2)	(3)	(4)	(5)
1. Rapat Paripurna Dewan/*Council Plenary Session*	60	40	40	33
2. Rapat Paripurna Istimewa/*Special Plenary Session*	-	-	-	-
3. Rapat Paripurna Khusus/*Particular Plenary Session*	-	-	-	-
4. Rapat Kerja/Rapat Gabungan Komisi/*Working Meeting/ Commission Joint Meeting*	11	12	12	10
5. Rapat Fraksi–Fraksi/*Fractions Meeting*	2	-	3	4
6. Rapat Pimpinan Dewan/*Council Chairman Meeting*	2	-	2	3
7. Rapat Panitia Khusus/*Particular Committee Meeting*	9	7	8	7
8. Rapat Panitia Anggaran/*Budget Committee Meeting*	8	15	10	14
9. Rapat Panitia Musyawarah/*Deliberation Committee Meeting*	6	16	15	10
10. Rapat Panitia Tehnis/*Technical Committee Meeting*	-	-	-	-
11. Kunjungan Ke Luar Daerah/*Regional Trip*	180	66	77	75
12. Kunjungan Kerja dalam Daerah Prov./*Working Trip in Province Area*	125	101	214	195
13. Kunjungan Kerja Keluar Negeri/*Foreign Working Trip*	-	-	-	-
14. Kunjungan Kerja Komisi/*Committee Working Trip*	187	90	126	107
15. Kunjungan Kerja Pimpinan Dewan Bersama Dengan Gubernur KDH./*Working Trip of Council's Chairman with Governor*	5	3	4	6
16. Reses/*Recess of Parliament*	2	3	3	3
17. Rapat Komisi–Komisi/*Committee Meeting*	-	-	-	-
a. Komisi I/*Commission I*	12	3	24	22
b. Komisi II/*Commission II*	9	4	23	34
c. Komisi III/*Commission III*	11	5	65	53
d. Komisi IV/*Commission IV*	9	5	24	27
18. Rapat Koordinasi Pimpinan Ketua Fraksi Dengan Gubernur/ *Coordination Meeting between Fraction Chairman and Governor*	-	-	-	-

https://sultra.bps.go.id

Lanjutan Tabel/*Continued Table* 2.2.4

Kegiatan *Activities*	2019	2020	2021	2022
(1)	(2)	(3)	(4)	(5)
19. Rapat Badan Pertimbangan Daerah/*Regional Deliberation Board Meeting*	-	-	-	-
20. Hearing (Dengar Pendapat) Komisi ABCDE/*Commission ABCDE*	25	74	48	40
21. Menerima Unjuk Rasa/*Accepting Protest*	83	65	98	62

Sumber/*Source*: Sekretariat DPRD Provinsi Sulawesi Tenggara/*Secretariat of Regional House of Representatives of Sulawesi Tenggara Province*

https://sultra.bps.go.id

Tabel / *Table* 2.2.5 **Daftar Pemilih Berkelanjutan Tingkat Provinsi Sulawesi Tenggara, 2022**
Continuing Voter List at the Sulawesi Tenggara Province, 2022

Kabupaten/Kota[1] *Regency/Municipality*[1]	Jumlah Pemilih *Number of Voters*		
	Laki–laki *Male*	Perempuan *Female*	Jumlah *Total*
(1)	(2)	(3)	(4)
Buton	37 996	38 138	76 134
Muna	70 940	77 019	147 959
Konawe	92 317	88 934	181 251
Kolaka	80 737	79 864	160 601
Konawe Selatan	107 111	103 573	210 684
Bombana	53 483	53 275	106 758
Wakatobi	35 005	37 267	72 272
Kolaka Utara	48 815	47 837	96 652
Buton Utara	23 366	22 864	46 230
Konawe Utara	24 766	23 679	48 445
Kolaka Timur	45 602	43 274	88 876
Konawe Kepulauan	13 697	13 540	27 237
Muna Barat	27 748	29 392	57 140
Buton Tengah	36 665	38 033	74 698
Buton Selatan	29 727	30 672	60 399
Kota Kendari	105 597	109 675	215 272
Kota Baubau	53 613	56 557	110 170
Sulawesi Tenggara	**887 185**	**893 593**	**1 780 778**

Catatan/Note: Kondisi September 2022/ *Condition of September 2022*
Sumber/*Source*: KPU Provinsi Sulawesi Tenggara/ *General Election Comission of Sulawesi Tenggara*

https://sultra.bps.go.id

Tabel / *Table* 2.2.6 **Hasil Penghitungan Suara Untuk Keanggotaan DPR Dapil Provinsi Sulawesi Tenggara Menurut Partai dan Kabupaten/ Kota, 2019**
Vote Counting Results for Province Representatives Membership by Party and Regency/Municipality, 2019

Partai Politik *Political Party*	Buton	Muna	Konawe	Kolaka	Konawe Selatan
(1)	(2)	(3)	(4)	(5)	(6)
1. Partai Nasdem	6 003	7 655	11 761	10 539	9 707
2. Partai Kebangkitan Bangsa	3 970	168 69	2 239	7 741	7 354
3. Partai Keadilan Sejahtera	5 227	70 74	11 783	8 295	19 542
4. Partai Demokrasi Indonesia Perjuangan	3 185	15 056	10 734	8 728	10 024
5. Partai Golongan Karya	6 669	15 658	18 341	24 032	36 661
6. Partai Gerakan Indonesia Raya	2 569	6 62	9 172	8 495	15 301
7. Partai Demokrat	3 448	12 494	13 778	11 803	23 434
8. Partai Amanat Nasional	6 012	5 570	36 353	27 983	9 699
9. Partai Persatuan Pembangunan	3 539	4 032	2 331	3 588	8 951
10. Partai Hati Nurani Rakyat	6 989	7 671	3 575	1 250	3 693
11. Partai Bulan Bintang	2 776	3 357	7 898	2 521	2 567
12. Partai Keadilan Dan Persatuan Indonesia	123	205	78	66	87
13. Partai Gerakan Perubahan Indonesia	764	532	618	875	714
14. Partai Berkarya	2 126	1 218	5 291	1 404	4 965
15. Partai Persatuan Indonesia	2 308	1 557	1 314	4 249	2 703
16. Partai Solidaritas Indonesia	592	251	210	264	557
Sulawesi Tenggara	**56 300**	**105 361**	**135 476**	**121 833**	**155 959**

https://sultra.bps.go.id

Lanjutan Tabel/*Continued Table* 2.2.6

Partai Politik *Political Party*	Bombana	Wakatobi	Kolaka Utara	Buton Utara	Konawe Utara
(1)	(7)	(8)	(9)	(10)	(11)
1. Partai Nasdem	4 285	2 835	1 232	731	4 547
2. Partai Kebangkitan Bangsa	3 851	683	12 386	1 226	711
3. Partai Keadilan Sejahtera	2 805	2 508	2 671	2 581	2 252
4. Partai Demokrasi Indonesia Perjuangan	11 517	7 541	4 016	3 083	1 600
5. Partai Golongan Karya	12 873	19 685	2 099	4 864	5 306
6. Partai Gerakan Indonesia Raya	6 445	3 317	4 964	794	1 557
7. Partai Demokrat	2 264	2 223	31 967	13 823	2 648
8. Partai Amanat Nasional	14 736	6 996	1 897	4 963	6 023
9. Partai Persatuan Pembangunan	11 998	2 703	1 700	2 008	542
10. Partai Hati Nurani Rakyat	922	921	781	1 220	1 634
11. Partai Bulan Bintang	4 170	14 19	6 567	1 237	6 624
12. Partai Keadilan Dan Persatuan Indonesia	40	8	20	31	17
13. Partai Gerakan Perubahan Indonesia	267	663	135	71	158
14. Partai Berkarya	2 828	1 208	448	226	1 641
15. Partai Persatuan Indonesia	1 106	1 897	2 361	282	625
16. Partai Solidaritas Indonesia	467	205	75	16	59
Sulawesi Tenggara	**80 574**	**54 812**	**73 319**	**37 156**	**35 944**

https://sultra.bps.go.id

Lanjutan Tabel/*Continued Table* 2.2.6

Partai Politik *Political Party*	Kolaka Timur	Konawe Kepulauan	Muna Barat	Buton Tengah	Buton Selatan
(1)	(12)	(13)	(14)	(15)	(16)
1. Partai Nasdem	8 609	2 443	10 256	6 517	6 167
2. Partai Kebangkitan Bangsa	3 794	343	4 854	6 682	3 182
3. Partai Keadilan Sejahtera	7 496	677	1 709	3 272	2 399
4. Partai Demokrasi Indonesia Perjuangan	6 503	580	3 732	6 491	5 767
5. Partai Golongan Karya	20 483	1 400	4 279	3 001	4 442
6. Partai Gerakan Indonesia Raya	2 173	1 460	2 029	2 011	1 629
7. Partai Demokrat	1 630	10 809	5 752	1 020	2 008
8. Partai Amanat Nasional	7 832	2 151	2 784	8 189	4 270
9. Partai Persatuan Pembangunan	992	330	1 362	4 859	4 699
10. Partai Hati Nurani Rakyat	386	364	1 337	1 568	2 261
11. Partai Bulan Bintang	912	228	1 197	2 251	1 149
12. Partai Keadilan Dan Persatuan Indonesia	66	24	58	20	34
13. Partai Gerakan Perubahan Indonesia	240	107	264	393	1275
14. Partai Berkarya	1 127	339	479	832	763
15. Partai Persatuan Indonesia	1 030	125	1 154	857	1 426
16. Partai Solidaritas Indonesia	89	28	50	282	863
Sulawesi Tenggara	**63 362**	**21 408**	**41 296**	**48 245**	**42 334**

https://sultra.bps.go.id

Lanjutan Tabel/*Continued Table* 2.2.6

Partai Politik *Political Party*	Kota Kendari	Kota Baubau	Jumlah
(1)	(17)	(18)	(19)
1. Partai Nasdem	15 341	10 029	118 657
2. Partai Kebangkitan Bangsa	2 082	6 413	84 380
3. Partai Keadilan Sejahtera	30 440	4 764	115 495
4. Partai Demokrasi Indonesia Perjuangan	18 168	5 191	121 916
5. Partai Golongan Karya	28 933	4 739	213 465
6. Partai Gerakan Indonesia Raya	23 535	4 493	96 106
7. Partai Demokrat	11 309	3 886	154 296
8. Partai Amanat Nasional	18 529	17 167	181 154
9. Partai Persatuan Pembangunan	4 546	4 283	62 463
10. Partai Hati Nurani Rakyat	1 002	4 749	40 323
11. Partai Bulan Bintang	4 082	4 541	53 496
12. Partai Keadilan Dan Persatuan Indonesia	84	36	997
13. Partai Gerakan Perubahan Indonesia	443	11 96	8 715
14. Partai Berkarya	9 165	1 380	35 440
15. Partai Persatuan Indonesia	1 329	2 635	26 958
16. Partai Solidaritas Indonesia	857	1 081	5 946
Sulawesi Tenggara	**169 845**	**76 583**	**1 319 807**

Sumber/*Source*: KPU Provinsi Sulawesi Tenggara/ *General Election Comission of Sulawesi Tenggara*

https://sultra.bps.go.id

2.3 SUMBER DAYA MANUSIA
HUMAN RESOURCES

Tabel / *Table* 2.3.1 Jumlah Aparatur Sipil Negara Menurut Daerah Pemerintahan dan Jenis Kelamin di Provinsi Sulawesi Tenggara, Desember 2021 dan Desember 2022
Number of Civil Servants by Regency/City and Sex in Sulawesi Tenggara Province, December 2021 dan December 2022

Kabupaten/Kota *Regency/Municipality*	2021		
	Laki–laki *Male*	Perempuan *Female*	Jumlah *Total*
(1)	(2)	(3)	(4)
Buton	1 366	1 453	2 819
Muna	2 532	2 972	5 504
Konawe	2 593	2 900	5 493
Kolaka	1 805	2 561	4 366
Konawe Selatan	2 735	2 742	5 477
Bombana	1 553	1 662	3 215
Wakatobi	1 368	1 653	3 021
Kolaka Utara	1 379	2 013	3 392
Buton Utara	1 163	1 200	2 363
Konawe Utara	1 362	1 317	2 679
Kolaka Timur	1 222	1 117	2 339
Konawe Kepulauan	697	565	1 262
Muna Barat	989	942	1 931
Buton Tengah	979	1 080	2 059
Buton Selatan	1 028	898	1 926
Kota Kendari	2 236	3 677	5 913
Kota Baubau	1 474	2 451	3 925
Sulawesi Tenggara	14 494	10 903	25 397
Jumlah/*Total*	**40 975**	**42 106**	**83 081**

https://sultra.bps.go.id

Lanjutan Tabel/*Continued Table* 2.3.1

Kabupaten/Kota *Regency/Municipality*	2022		
	Laki–laki *Male*	Perempuan *Female*	Jumlah *Total*
(1)	(5)	(6)	(7)
Buton	1 377	1 606	2 983
Muna	2 381	2 900	5 281
Konawe	2 414	2 784	5 198
Kolaka	1 718	2 540	4 258
Konawe Selatan	2 600	2 735	5 335
Bombana	1 445	1 597	3 042
Wakatobi	1 332	1 659	2 991
Kolaka Utara	1 365	2 094	3 459
Buton Utara	1 137	1 180	2 317
Konawe Utara	1 384	1 394	2 778
Kolaka Timur	1 207	1 178	2 385
Konawe Kepulauan	674	582	1 256
Muna Barat	968	969	1 937
Buton Tengah	965	1 096	2 061
Buton Selatan	1 026	967	1 993
Kota Kendari	2 162	3 659	5 821
Kota Baubau	1 413	2 384	3 797
Sulawesi Tenggara	14 451	11 006	25 457
Jumlah/*Total*	**40 019**	**42 330**	**82.349**

Sumber/*Source*: Badan Kepegawaian Daerah Provinsi Sulawesi Tenggara/*Regional Civil Service Agency of Sulawesi Tenggara Province*

https://sultra.bps.go.id

Tabel / *Table* 2.3.2 **Jumlah Aparatur Sipil Negara Menurut Jabatan dan Jenis Kelamin di Provinsi Sulawesi Tenggara, Desember 2021 dan Desember 2022**
Number of Civil Servants by Occupation and Sex in Sulawesi Tenggara Province, December 2021 dan December 2022

Jabatan *Position*	2021		
	Laki–laki *Male*	Perempuan *Female*	Jumlah *Total*
(1)	(2)	(3)	(4)
Jabatan Pimpinan Tinggi Utama *Senior Executives*	-	-	-
Jabatan Pimpinan Tinggi Madya *Middle Executives*	1	1	2
Jabatan Pimpinan Tinggi Pratama *Junior Executives*	546	59	605
Administrator *Administrator*	2 323	638	2 961
Pengawas *Supervisor*	5 419	3 455	8 874
Eselon V *5th Echelon*	131	52	183
Jabatan Fungsional Dosen *Certain Functional Position for Lecturer*	755	393	1148
Jabatan Fungsional Guru *Certain Functional Position for Teacher*	10471	15421	25892
Jabatan Fungsional Medis *Certain Functional Position for Medical Field*	1259	6515	7774
Jabatan Fungsional Teknis *Certain Functional Position for Technical Field*	2667	1376	4043
Jabatan Fungsional Umum/Pelaksana *General Functional Position*	17402	14196	31598
Jumlah/*Total*	**40 975**	**42 106**	**83 081**

https://sultra.bps.go.id

Lanjutan Tabel/*Continued Table* 2.3.2

Jabatan *Position*	2022		
	Laki–laki *Male*	Perempuan *Female*	Jumlah *Total*
(1)	(5)	(6)	(7)
Jabatan Pimpinan Tinggi Utama *Senior Executives*	-	-	-
Jabatan Pimpinan Tinggi Madya *Middle Executives*	3	-	3
Jabatan Pimpinan Tinggi Pratama *Junior Executives*	587	75	662
Administrator *Administrator*	2 419	741	3 160
Pengawas *Supervisor*	4 392	2 728	7 120
Eselon V *5th Echelon*	94	38	132
Jabatan Fungsional Dosen *Certain Functional Position for Lecturer*	767	398	1 165
Jabatan Fungsional Guru *Certain Functional Position for Teacher*	10 373	15 623	25 996
Jabatan Fungsional Medis *Certain Functional Position for Medical Field*	1 463	50	8 513
Jabatan Fungsional Teknis *Certain Functional Position for Technical Field*	3 976	2 327	6 303
Jabatan Fungsional Umum/Pelaksana *General Functional Position*	15 945	13 350	29 295
Jumlah/*Total*	40 019	42 330	82 349

Sumber/*Source*: Badan Kepegawaian Negara/*State Civil Service Agency*

https://sultra.bps.go.id

Tabel / *Table* 2.3.3 **Jumlah Aparatur Sipil Negara Menurut Tingkat Pendidikan dan Jenis Kelamin di Provinsi Sulawesi Tenggara, Desember 2021 dan Desember 2022**
Number of Civil Servants by Educational Level and Sex in Sulawesi Tenggara Province, December 2021 and December 2022

Tingkat Pendidikan *Educational Level*	2021		
	Laki–laki *Male*	Perempuan *Female*	Jumlah *Total*
(1)	(2)	(3)	(4)
Sekolah Dasar (SD) *Primary School*	71	1	72
Sekolah Menengah Pertama (SMP) *Junior High School*	109	17	126
Sekolah Menengah Atas (SMA) *Senior High School*	6 507	3 626	10 133
Diploma I/Akta I *Diploma I/Akta I*	148	129	277
Diploma II/Akta II *Diploma II/Akta II*	643	845	1 488
Diploma III/Akta III *Diploma III/Akta III*	1 560	4 894	6 454
Diploma IV/Akta IV *Diploma IV/Akta IV*	524	851	1 375
S1/Sarjana *Under Graduate/Bachelor*	25 742	28 230	53 972
S2/Pasca Sarjana *Graduate*	5 341	3 427	8 768
S3/Doktor/Ph.D *Post Graduate*	330	86	416
Jumlah/*Total*	**40 975**	**42 106**	**83 081**

https://sultra.bps.go.id

Lanjutan Tabel/*Continued Table* 2.3.3

Tingkat Pendidikan *Educational Level*	2022		
	Laki–laki *Male*	Perempuan *Female*	Jumlah *Total*
(1)	(5)	(6)	(7)
Sekolah Dasar (SD) *Primary School*	54	2	56
Sekolah Menengah Pertama (SMP) *Junior High School*	5 829	3 105	8 934
Sekolah Menengah Atas (SMA) *Senior High School*	83	12	95
Diploma I/Akta I *Diploma I/Akta I*	144	125	269
Diploma II/Akta II *Diploma II/Akta II*	521	693	1 214
Diploma III/Akta III *Diploma III/Akta III*	1 653	5 084	6 737
Diploma IV/Akta IV *Diploma IV/Akta IV*	574	1 052	1 626
S1/Sarjana *Under Graduate/Bachelor*	25 261	28 459	53 720
S2/Pasca Sarjana *Graduate*	5 550	3 700	9 250
S3/Doktor/Ph.D *Post Graduate*	350	98	448
Jumlah/*Total*	40 019	42 330	82 349

Sumber/*Source*: Badan Kepegawaian Negara/*State Civil Service Agency*

https://sultra.bps.go.id

Tabel / *Table* 2.3.4 Jumlah Aparatur Sipil Negara Menurut Tingkat Kepangkatan dan Jenis Kelamin di Provinsi Sulawesi Tenggara, Desember 2021 dan Desember 2022
Number of Civil Servants by Hierarchy and Sex in Sulawesi Tenggara Province, December 2021 and December 2022

Pangkat/Golongan/Ruang *Hierarchy*	2021		
	Laki–laki *Male*	Perempuan *Female*	Jumlah *Total*
(1)	(2)	(3)	(4)
Golongan I/*Range I*	**116**	**15**	**131**
1. I/A (Juru Muda/*Junior Clerk)*	7	-	7
2. I/B (Juru Muda Tingkat I/*First Class Junior Clerk)*	29	2	31
3. I/C (Juru/*Clerk)*	30	5	35
4. I/D (Juru Tingkat I/*First Class Clerk)*	50	8	58
Golongan II/*Range II*	**5 594**	**4 537**	**10 131**
5. II/A (Pengatur Muda/*Junior Supervisor)*	749	324	1 073
6. II/B (Pengatur Muda Tingkat I/*First Class Junior Supervisor)*	1 177	689	1 866
7. II/C (Pengatur/ *Supervisor)*	1 656	1 595	3 251
8. II/D (Pengatur Tingkat I/*First Class Supervisor)*	2 012	1 929	3 941
Golongan III/*Range III*	**23 785**	**28 055**	**51 840**
9. III/A (Penata Muda/*Junior Superintendent)*	5 388	5 887	11 275
10. III/B (Penata Muda Tingkat I/*First Class Junior Superintendent)*	5 826	6 959	12 785
11. III/C (Penata/*Superintendent)*	5 743	7 442	13 185
12. III/D (Penata Tingkat I/*First Class Superintendent)*	6 828	7 767	14 595
Golongan IV/*Range IV*	**11 480**	**9 499**	**20 979**
13. IV/A (Pembina/*Administrator)*	5 379	5 193	10 572
14. IV/B (Pembina Tingkat I/*First Class Administrator)*	5 293	4 171	9 464
15. IV/C (Pembina Utama Muda/*Junior Administrator)*	641	107	748
16. IV/D (Pembina Utama Madya/*Middle Administrator)*	119	22	141
17. IV/E (Pembina Utama/*Senior Administrator)*	48	6	54
Jumlah/*Total*	**40 975**	**42 106**	**83 081**

https://sultra.bps.go.id

Lanjutan Tabel/*Continued Table* 2.3.4

Pangkat/Golongan/Ruang *Hierarchy*	2022		
	Laki–laki *Male*	Perempuan *Female*	Jumlah *Total*
(1)	(5)	(6)	(7)
Golongan I/*Range I*	**87**	**13**	**100**
1. I/A (Juru Muda/*Junior Clerk)*	4	-	4
2. I/B (Juru Muda Tingkat I/*First Class Junior Clerk)*	22	2	24
3. I/C (Juru/*Clerk)*	22	4	26
4. I/D (Juru Tingkat I/*First Class Clerk)*	39	7	46
Golongan II/*Range II*	**5 290**	**4 365**	**9 655**
5. II/A (Pengatur Muda/*Junior Supervisor)*	626	235	861
6. II/B (Pengatur Muda Tingkat I/*First Class Junior Supervisor)*	1 023	567	1 590
7. II/C (Pengatur/ *Supervisor)*	1 598	1 615	3 213
8. II/D (Pengatur Tingkat I/*First Class Supervisor)*	2 043	1 948	3 991
Golongan III/*Range III*	**23 322**	**28 155**	**51 477**
9. III/A (Penata Muda/*Junior Superintendent)*	5 247	5 804	11 051
10. III/B (Penata Muda Tingkat I/*First Class Junior Superintendent)*	5 360	6 405	11 765
11. III/C (Penata/*Superintendent)*	5 589	7 342	12 931
12. III/D (Penata Tingkat I/*First Class Superintendent)*	7 126	8 604	15 730
Golongan IV/*Range IV*	**11 320**	**9 797**	**21 117**
13. IV/A (Pembina/*Administrator)*	5 200	5 225	10 425
14. IV/B (Pembina Tingkat I/*First Class Administrator)*	5 313	4 405	9 718
15. IV/C (Pembina Utama Muda/*Junior Administrator)*	643	136	779
16. IV/D (Pembina Utama Madya/*Middle Administrator)*	117	24	141
17. IV/E (Pembina Utama/*Senior Administrator)*	47	7	54
Jumlah/*Total*	**40 019**	**42 330**	**82 349**

Sumber/*Source*: Badan Kepegawaian Negara/*State Civil Service Agency*

https://sultra.bps.go.id

Tabel / *Table* 2.3.5 **Jumlah Aparatur Sipil Negara yang Bekerja Pada Instansi Daerah Di Provinsi Sulawesi Tenggara Menurut Jenis Kepegawaian dan Jenis Kelamin, Desember 2021 dan Desember 2022**
Number of Civil Servants in Sulawesi Tenggara Province by Employment Status and Gender, December 2021 and December 2022

Status Kepegawaian *Employment Status*	2021		
	Laki–laki *Male*	Perempuan *Female*	Jumlah *Total*
(1)	(5)	(6)	(7)
1. PNS Daerah Kab./Kota DPB pada Instansi lain	2	1	3
2. PNS Daerah Kab./Kota DPK pada Instansi lain	10	2	12
3. PNS Daerah Kab./Kota yang bekerja pada Kab./Kota	26 609	31 449	58 058
4. PNS Daerah Propinsi DPB pada Instansi lain	2	1	3
5. PNS Daerah Propinsi DPK pada Instansi lain	3	7	10
6. PNS Daerah Propinsi yang bekerja pada Propinsi	6 538	6 102	12 640
7. PNS Pusat DPB pada BUMN/Badan lain	-	1	1
8. PNS Pusat DPB pada Instansi lain	5	4	9
9. PNS Pusat DPB pada Pemerintah Kabupaten/Kota	10	1	11
10. PNS Pusat DPB pada Pemerintah Propinsi	1	-	1
11. PNS Pusat DPK pada Instansi lain	4	1	5
12. PNS Pusat DPK pada Pemerintah Kabupaten/Kota	10	6	16
13. PNS Pusat DPK pada Pemerintah Propinsi	-	1	1
14. PNS Pusat yang bekerja pada Departemen/Lembaga	7 781	4 530	12 311
Jumlah/*Total*	**40 975**	**42 106**	**83 081**

https://sultra.bps.go.id

Lanjutan Tabel/*Continued Table* 2.3.5

Status Kepegawaian *Employment Status*	2022		
	Laki–laki *Male*	Perempuan *Female*	Jumlah *Total*
(1)	(5)	(6)	(7)
1. PNS Daerah Kab./Kota DPB pada Instansi lain	2	1	3
2. PNS Daerah Kab./Kota DPK pada Instansi lain	9	2	11
3. PNS Daerah Kab./Kota yang bekerja pada Kab./Kota	25 688	31 574	57 262
4. PNS Daerah Propinsi DPB pada Instansi lain	2	1	3
5. PNS Daerah Propinsi DPK pada Instansi lain	3	8	11
6. PNS Daerah Propinsi yang bekerja pada Propinsi	6 259	5 975	12 234
7. PNS Pusat DPB pada BUMN/Badan lain	-	1	1
8. PNS Pusat DPB pada Instansi lain	5	4	9
9. PNS Pusat DPB pada Pemerintah Kabupaten/Kota	9	1	10
10. PNS Pusat DPB pada Pemerintah Propinsi	1	-	1
11. PNS Pusat DPK pada Instansi lain	4	2	6
12. PNS Pusat DPK pada Pemerintah Kabupaten/Kota	10	4	14
13. PNS Pusat DPK pada Pemerintah Propinsi	-	1	1
14. PNS Pusat yang bekerja pada Departemen/Lembaga	8 027	4 756	12 783
Jumlah/*Total*	**40 019**	**42 330**	**82 349**

Sumber/*Source*: Badan Kepegawaian Negara/*State Civil Service Agency*

https://sultra.bps.go.id

Tabel / *Table* 2.3.6 **Jumlah Aparatur Sipil Negara yang Bekerja Di Provinsi Sulawesi Tenggara Menurut Masa Kerja dan Jenis Kelamin, Desember 2021 dan Desember 2022**
Number of Civil Servants in Sulawesi Tenggara Province by Years of Service and Gender, Desember 2021 and December 2022

Masa Kerja (Tahun) *Years of Service (years)*	2021		
	Laki–laki *Male*	Perempuan *Female*	Jumlah *Total*
(1)	(2)	(3)	(4)
0 - 5	4 963	5 636	10 599
6 - 10	8 730	11 672	20 402
11 - 15	11 690	12 638	24 328
16 - 20	8 348	6 975	15 323
21 - 25	4 691	3 477	8 168
26 - 30	1 714	1 203	2 917
> 30	839	505	1 344
Jumlah/*Total*	**40 975**	**42 106**	**83 081**

https://sultra.bps.go.id

Lanjutan Tabel/*Continued Table* 2.3.6

Masa Kerja (Tahun) *Years of Service (years)*	2022		
	Laki–laki *Male*	Perempuan *Female*	Jumlah *Total*
(1)	(5)	(6)	(7)
0 - 5	5 587	6 457	12 044
6 - 10	6 850	9 710	16 560
11 - 15	12 064	13 317	25 381
16 - 20	8 839	7 794	16 633
21 - 25	4 415	3 491	7 906
26 - 30	1 461	1 049	2 510
> 30	803	512	1 315
Jumlah/*Total*	**40 019**	**42 330**	**82 349**

Sumber/*Source*: Badan Kepegawaian Negara/*State Civil Service Agency*

https://sultra.bps.go.id

Tabel / ***Table*** **2.3.7** **Jumlah Aparatur Sipil Negara yang Bekerja Di Provinsi Sulawesi Tenggara Menurut Umur dan Jenis Kelamin, Desember 2022**
Number of Civil Servants in Sulawesi Tenggara Province by Ages and Gender, December 2022

Umur (Tahun) *Ages (years)*	Laki–laki *Male*	Perempuan *Female*	Jumlah *Total*
(1)	(2)	(3)	(4)
18 - 20	8	5	13
21 - 30	2 220	2 947	5 167
31 - 40	8 528	13 108	21 636
41 - 50	14 118	15 630	29 748
51 - 60	14 939	10 571	25 510
diatas 60	206	69	275
Jumlah/*Total*	**40 019**	**42 330**	**82 349**

Sumber/*Source*: Badan Kepegawaian Negara/*State Civil Service Agency*

https://sultra.bps.go.id

2.4 KEUANGAN DAERAH
GOVERNMENT FINANCE

Tabel / *Table* 2.4.1 **Realisasi Pendapatan Pemerintah Provinsi Sulawesi Tenggara Menurut Jenis Pendapatan (ribu rupiah), 2019–2021**
Actual Provincial Government Revenues of Sulawesi Tenggara by Kind of Revenues (thousand rupiahs), 2019–2021

Jenis Pendapatan/*Kind of Revenues*	2019	2020
(1)	(2)	(3)
1. Pendapatan Asli Daerah (PAD)/*Regional Revenue*	**1 128 441,59**	**1 017 611,97**
1.1 Pajak Daerah/*Regional Tax*	864 165,45	752 773,00
1.2 Retribusi Daerah/*Regional Retribution*	22 220,73	21 107,96
1.3 Hasil Perusahaan Milik Daerah dan Pengelolaan Kekayaan Daerah yang Dipisahkan/ *Regional-Owned Company Revenue and Separated Management of Regional Wealth*	56 453,23	64 676,07
1.4 Lain-lain PAD yang Sah/*Other Regional Revenue*	185 602,17	179 054,93
2. Dana Perimbangan/*Balance Funds*	**2 947 699,28**	**2 871 712,57**
2.1 Bagi Hasil Pajak/*Tax Sharing Revenue*	123 841,92	238 200,30
2.2 Bagi Hasil Bukan Pajak/Sumber Daya Alam/ *Non-Tax Sharing Revenue/Natural Resources*	-	-
2.3 Dana Alokasi Umum/*General Allocation Fund*	1 614 486,36	1 454 628,70
2.4 Dana Alokasi Khusus/*Special Allocation Fund*	1 209 371,00	1 178 883,57
3. Lain-lain Pendapatan yang Sah/*Other Revenue*	**90 402,52**	**123 540,25**
3.1 Pendapatan Hibah/*Grant*	77 905,66	74 606,83
3.2 Dana Darurat/*Emergency Fund*	-	-
3.3 Dana Bagi Hasil Pajak dari Provinsi dan Pemerintah Daerah Lainnya/*Tax Sharing Revenue from Provincial and Other Regional Governments*	-	-
3.4 Dana Penyesuaian dan Otonomi Daerah/ *Regional Adjustment and Autonomy Fund*	12 496,86	-
3.5 Bantuan Keuangan dari Provinsi atau Pemerintah Daerah Lainnya/*Financial Assistance from Provincial or Other Regional Governments*	-	-
3.6 Lainnya/*Others*	-	48 933,42
Jumlah/*Total*	**4 166 543,38**	**4 012 864,79**

https://sultra.bps.go.id

Lanjutan Tabel/*Continued Table* 2.4.1

Jenis Pendapatan/*Kind of Revenues*	2021
(1)	(4)
1. Pendapatan Asli Daerah (PAD)/*Regional Revenue*	**1 373 793,72**
1.1 Pajak Daerah/*Regional Tax*	1 052 629,51
1.2 Retribusi Daerah/*Regional Retribution*	34 672,22
1.3 Hasil Perusahaan Milik Daerah dan Pengelolaan Kekayaan Daerah yang Dipisahkan/*Regional-Owned Company Revenue and Separated Management of Regional Wealth*	66 150,05
1.4 Lain-lain PAD yang Sah/*Other Regional Revenue*	220 341,94
2. Dana Perimbangan/*Balance Funds*	**3 119 960,55**
2.1 Bagi Hasil Pajak/*Tax Sharing Revenue*	440 637,41
2.2 Bagi Hasil Bukan Pajak/Sumber Daya Alam/*Non-Tax Sharing Revenue/ Natural Resources*	-
2.3 Dana Alokasi Umum/*General Allocation Fund*	1 456 620,46
2.4 Dana Alokasi Khusus/*Special Allocation Fund*	1 222 702,68
3. Lain-lain Pendapatan yang Sah/*Other Revenue*	**35 496,87**
3.1 Pendapatan Hibah/*Grant*	35 496,87
3.2 Dana Darurat/*Emergency Fund*	-
3.3 Dana Bagi Hasil Pajak dari Provinsi dan Pemerintah Daerah Lainnya/ *Tax Sharing Revenue from Provincial and Other Regional Governments*	-
3.4 Dana Penyesuaian dan Otonomi Daerah/*Regional Adjustment and Autonomy Fund*	-
3.5 Bantuan Keuangan dari Provinsi atau Pemerintah Daerah Lainnya/ *Financial Assistance from Provincial or Other Regional Governments*	-
3.6 Lainnya/*Others*	-
Jumlah/*Total*	**4 529 251,14**

Sumber/*Source*: Survei Statistik Keuangan Daerah/ *Regional Financial Statistics Survey*

https://sultra.bps.go.id

Tabel / *Table* 2.4.2 **Realisasi Belanja Pemerintah Provinsi Sulawesi Tenggara Menurut Jenis Belanja (ribu rupiah), 2019–2021**
Actual Provincial Government Expenditures of Sulawesi Tenggara by Kind of Expenditures (thousand rupiahs), 2019–2021

Jenis Belanja *Kind of Expenditure*	2019	2020
(1)	(2)	(3)
1. Belanja Tidak Langsung/*Indirect Expenditure*	**2 150 065,49**	**2 269 576,67**
1.1 Belanja Pegawai/*Employee Expenditure*	1 267 152,88	1 285 241,39
1.2 Belanja Bunga/*Interest Expenditure*	2 626,31	7 193,32
1.3 Belanja Subsidi/*Subsidy Expenditure*	-	-
1.4 Belanja Hibah/*Grant Expenditure*	495 420,98	519 347,86
1.5 Belanja Bantuan Sosial/*Social Aid Expenditures*	-	.-
1.6 Belanja Bagi Hasil kepada Provinsi/Kabupaten/Kota/*Sharing Expenditure for Provinces/Regencies/Municipalities*	371 716,61	385 547,66
1.7 Belanja Bantuan Keuangan kepada Provinsi/Kabupaten/Kota dan Pemerintah Desa/*Social Aid Expenditures for Provinces/Regencies/Municipalities and Village Governments*	13 148,71	20 462,25
1.8 Belanja Tidak Terduga/*Unexpected Expenditures*	-	51 784,18
2. Belanja Langsung/*Direct Expenditures*	**1 978 484,20**	**1 929 396,95**
2.1 Belanja Pegawai/*Employee Expenditure*	139 782,13	169 845,43
2.2 Belanja Barang dan Jasa/*Goods and Services Expenditure*	643 963,58	711 222,49
2.3 Belanja Modal/*Capital Expenditure*	1 194 738,48	1 048 329,03
Jumlah/*Total*	**4 128 549,68**	**4 198 973,62**

https://sultra.bps.go.id

Lanjutan Tabel/*Continued Table* 2.4.2

Jenis Belanja *Kind of Expenditure*	2021
(1)	(4)
1. Belanja Tidak Langsung/*Indirect Expenditure*	**2 367 858,44**
1.1 Belanja Pegawai/*Employee Expenditure*	1 365 076,06
1.2 Belanja Bunga/*Interest Expenditure*	20 692,77
1.3 Belanja Subsidi/*Subsidy Expenditure*	-
1.4 Belanja Hibah/*Grant Expenditure*	483 094,42
1.5 Belanja Bantuan Sosial/*Social Aid Expenditures*	4 753,07
1.6 Belanja Bagi Hasil kepada Provinsi/Kabupaten/Kota/*Sharing Expenditure for Provinces/Regencies/Municipalities*	473 897,76
1.7 Belanja Bantuan Keuangan kepada Provinsi/Kabupaten/Kota dan Pemerintah Desa/*Social Aid Expenditures for Provinces/Regencies/ Municipalities and Village Governments*	20 106,15
1.8 Belanja Tidak Terduga/*Unexpected Expenditures*	238,21
2. Belanja Langsung/*Direct Expenditures*	**2 128 011,76**
2.1 Belanja Pegawai/*Employee Expenditure*	110 556,33
2.2 Belanja Barang dan Jasa/*Goods and Services Expenditure*	770 685,41
2.3 Belanja Modal/*Capital Expenditure*	1 246 770,02
Jumlah/*Total*	**4 495 870,21**

Sumber/*Source*: Survei Statistik Keuangan Daerah/ *Regional Financial Statistics Survey*

https://sultra.bps.go.id

Tabel / *Table* 2.4.3 **Realisasi Pendapatan dan Belanja Pemerintah Daerah Kabupaten/Kota di Provinsi Sulawesi Tenggara (ribu rupiah), 2020 dan 2021**
Actual Revenues and Expenditures of Regency/Municipality Government in Sulawesi Tenggara Province (thousand rupiahs), 2020 and 2021

Kabupaten/Kota *Regency/Municipality*	2020	
	Pendapatan *Revenues*	Belanja *Expenditures*
(1)	(2)	(3)
Buton	776 647,68	793 388,84
Muna	1 135 862,86	1 135 468,32
Konawe	1 832 924,16	1 741 943,77
Kolaka	1 462 913,79	1 460 595,22
Konawe Selatan	1 545 655,75	1 525 399,77
Bombana	1 025 612,43	1 126 552,16
Wakatobi	906 936,72	935 872,22
Kolaka Utara	931 637,22	1 053 875,42
Buton Utara	688 373,52	705 438,39
Konawe Utara	937 071,75	968 149,68
Kolaka Timur	699 658,50	718 298,62
Konawe Kepulauan	558 888,53	569 362,25
Muna Barat	593 934,92	595 634,92
Buton Tengah	668 813,32	680 010,17
Buton Selatan	633 254,17	771 754,17
Kota Kendari	1 583 261,84	1 605 349,02
Kota Baubau	922 013,12	988 840,99

https://sultra.bps.go.id

Lanjutan Tabel/*Continued Table* 2.4.3

Kabupaten/Kota *Regency/Municipality*	2021	
	Pendapatan *Revenues*	Belanja *Expenditures*
(1)	(4)	(5)
Buton	824 464,62	962 309,15
Muna	1 306 904,25	1 735 454,25
Konawe	1 411 478,25	1 387 319,63
Kolaka	1 296 165,03	1 298 165,03
Konawe Selatan	375 679,86	346 903,02
Bombana	1 037 301,8	1 105 775,94
Wakatobi	891 922,51	1 021 104,84
Kolaka Utara	936 222,72	797 314,89
Buton Utara	665 859,44	679 669,34
Konawe Utara	964 106,48	964 106,49
Kolaka Timur	709 876,66	718 260,02
Konawe Kepulauan	600 926,5	600 926,51
Muna Barat	593 934,92	595 634,92
Buton Tengah	629 155,11	677 612,74
Buton Selatan	611 647,29	706 162,94
Kota Kendari	1 514 360,88	1 835 245,49
Kota Baubau	869 926,05	1 122 778,55

Catatan/*Note*: [1]Data APBD/*Regional Budget*
Sumber/*Source*: Survei Statistik Keuangan Daerah/*Regional Financial Statistics Survey*

https://sultra.bps.go.id

https://sultra.bps.go.id

03 KEPENDUDUKAN DAN KETENAGAKERJAAN
Population and Employment

Jumlah Penduduk Provinsi Sulawesi Tenggara, 2022
Population of Sulawesi Tenggara, 2022

2.701.661 jiwa/ *people*

Rasio Jenis Kelamin, 2022
Population Sex Ratio, 2022

102,40

Terdapat 102–103 penduduk laki-laki untuk setiap 100 penduduk perempuan
There is 98 male for every 100 female

Penduduk 15 Tahun ke Atas Menurut Kegiatan Utama Selama Seminggu yang Lalu, 2022
Population 15+ Years of Age and Over by Main Activity During the Previous Week, 2022

Angkatan Kerja
Economically Active

Bukan Angkatan Kerja
Economically Inactive

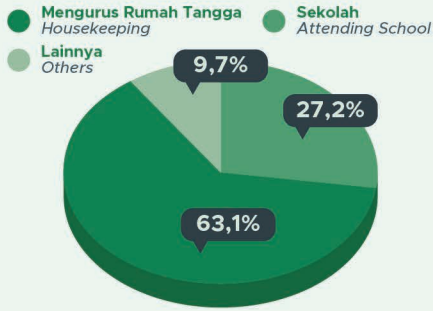

Jumlah Pencari Kerja Terdaftar, Lowongan Kerja Terdaftar, dan Penempatan Tenaga Kerja, 2022
Number of Registered Job Applicants, Registered Job Vacancies, and Placement of Workers, 2022

Pencari Kerja Terdaftar
Registered Job Applicants
20.686 orang/ *person*

Lowongan Kerja Terdaftar
Registered Job Vacancies
4.839 orang/ *person*

Penempatan Tenaga Kerja
Placement of Workers
4.839 orang/ *person*

https://sultra.bps.go.id

Sumber/*Source*:
- Badan Pusat Statistik/*BPS-Statistics Indonesia*
- Dinas Tenaga Kerja dan Transmigrasi Provinsi Sulawesi Tenggara/*Regional Office of Manpower and Transmigration of Sulawesi Tenggara Province*

https://sultra.bps.go.id

PENJELASAN TEKNIS

1. Salah satu sumber data kependudukan adalah sensus penduduk yang dilaksanakan setiap sepuluh tahun sekali, Sensus penduduk telah dilaksanakan sebanyak tujuh kali sejak Indonesia merdeka, yaitu tahun 1961, 1971, 1980, 1990, 2000, 2010, dan 2020.

   Keenam sensus penduduk sebelumnya dilaksanakan dengan menggunakan metode tradisional, yaitu mencatat setiap penduduk dari rumah ke rumah. Pertama kalinya dalam sejarah sensus penduduk di Indonesia, Sensus Penduduk 2020 (SP2020) menggunakan metode kombinasi yaitu dengan memanfaatkan data Administrasi Kependudukan (Adminduk) dari Direktorat Jenderal Kependudukan dan Pencatatan Sipil (Ditjen Dukcapil) Kementerian Dalam Negeri (Kemendagri) sebagai data dasar pelaksanaan SP2020, Hal ini dirancang dan dilaksanakan sebagai upaya untuk mewujudkan "SATU DATA KEPENDUDUKAN INDONESIA".

   SP2020 mencakup seluruh penduduk yang tinggal di wilayah teritorial Indonesia, mencakup Warga Negara Indonesia (WNI) dan Warga Negara Asing (WNA) yang telah menetap atau berencana menetap di wilayah

TECHNICAL NOTES

1. *One of the sources of demographic data is population census, which is conducted every ten years, Population Census has been conducted seven times since Indonesia's independence: 1961, 1971, 1980, 1990, 2000, 2010, and 2020.*

   The previous six population censuses were carried out using the traditional method, canvassing each person door–to–door. For the first time in the history of the population census in Indonesia, the 2020 Population Census (PC2020) used a combined method, that is utilizing Population Administration data managed by the Directorate General of Population and Civil Registration of the Ministry of Home Affairs as the basic data for the population census, This is designed and implemented as an effort to realize "SATU DATA KEPENDUDUKAN INDONESIA".

   PC2020 covered all residents who live in Indonesia's territory, including Indonesian citizens (WNI) and foreign citizens (WNA) who have stayed or plan to stay in Indonesian territory for at least one year, The Indonesian citizens who

https://sultra.bps.go.id

Indonesia selama minimal satu tahun, WNI yang dicakup juga termasuk mereka yang berada di luar negeri, yaitu Anggota Korps Diplomatik Republik Indonesia beserta keluarganya di luar negeri dan Anggota TNI/POLRI beserta keluarganya yang sedang melakukan misi perdamaian di luar negeri.

are covered also include those who are abroad, namely members of the Diplomatic Corps of the Republic of Indonesia and their families abroad and members of the TNI/POLRI and their families who are carrying out Peacekeeping Missions abroad.

Untuk tahun yang tidak dilaksanakan sensus penduduk, data kependudukan diperoleh dari hasil proyeksi penduduk, Proyeksi penduduk merupakan suatu perhitungan ilmiah yang didasarkan pada asumsi dari komponen–komponen perubahan penduduk, yaitu kelahiran, kematian, dan migrasi (migrasi internasional dan migrasi risen antar provinsi), Proyeksi penduduk interim 2020–2023 dihitung menggunakan data dasar penduduk hasil perapihan umur dari data Administrasi Kependudukan dan SP2020 dengan menggunakan asumsi Angka Kelahiran Total sejak tahun 2020 konstan 2,1 (sesuai Proyeksi Survei Penduduk antar Sensus (SUPAS) 2015–2045), Angka Kematian Bayi (AKB) meneruskan hasil Proyeksi SUPAS 2015–2045, dan pola migrasi 2020 sama dengan pola migrasi hasil SUPAS 2015.

For the periods besides the census year, population projection is applied to estimate population for those years, The population projection is an estimation based on the demographic components, such as birth, death, and migration (international migration and recent migration), The interim population projection for 2020–2023 is calculated from the single age smoothed combined from Population Administration Data and the 2020 Population Census, It uses the assumption that the Total Fertility Rate (TFR) since 2020 is constant at 2,1 (according to the population projection of 2015–2045 Intercensal Population Survey (SUPAS)), Infant Mortality Rate (IMR) continues the results of the 2015–2045 SUPAS Projection, and the 2020 migration pattern is the same as the pattern of migration in SUPAS2015 results.

https://sultra.bps.go.id

Dalam publikasi ini, data yang disajikan merupakan hasil SP2020 (September), dan hasil proyeksi penduduk interim 2020–2023 (pertengahan tahun/Juni).

2. Penduduk Indonesia adalah semua orang yang berdomisili di wilayah teritorial Indonesia, mencakup Warga Negara Indonesia (WNI) dan Warga Negara Asing (WNA) yang telah menetap selama satu tahun atau lebih atau berencana menetap di wilayah Indonesia selama minimal satu tahun, Pada sensus sebelumnya referensi waktu dalam konsep kependudukan adalah enam bulan, Perubahan ini didasari oleh UU No, 24 Tahun 2013 tentang Perubahan atas UU No, 23 Tahun 2006 tentang Administrasi Kependudukan pada Pasal 15.
3. Laju pertumbuhan penduduk per tahun adalah angka yang menunjukkan rata–rata tingkat pertambahan penduduk per tahun dalam jangka waktu tertentu. Angka ini dinyatakan sebagai persentase dari penduduk dasar, Metode penghitungan laju pertumbuhan penduduk yang digunakan oleh BPS adalah metode geometrik,
4. Kepadatan penduduk adalah ukuran persebaran penduduk yang menunjukkan jumlah penduduk untuk setiap kilometer persegi luas wilayah yang

The data presented in this publication are the PC2020 results (September) and the result of interim population projection 2020–2023 (midyear/June),

2. *The population of Indonesia are all people who live in Indonesia's territory, including Indonesian citizens and foreign citizens who have lived for one year or more or plan to stay in Indonesia territory for at least one year, In the previous census the time reference in the population concept was six months, This change is based on Law no,24 of 2013 concerning Amendments to Law no, 23 of 2006 concerning Population Administration in Article 15,*
3. *Annual population growth rate is a number that shows the average rate of population growth per year in a certain period. This rate is a percentage of the basic population, The method used by Statistics Indonesia is the geometric method.*
4. *Population density is a measure of the distribution of the population which shows the total population for each square kilometer of area that manage by The Ministry of*

https://sultra.bps.go.id

berdasarkan pada Keputusan Menteri dalam Negeri yang mengatur luas wilayah sampai dengan tingkat kabupaten/Kota Nomor 100.1.1-6117 Tahun 2022.

Home Affairs Number 100.1.1-6117/ 2022.

5. Rasio jenis kelamin adalah perbandingan antara jumlah penduduk laki–laki dan jumlah penduduk perempuan pada suatu daerah dan waktu tertentu, yang biasanya dinyatakan dalam banyaknya penduduk laki–laki per 100 perempuan.

5. Sex ratio is the ratio between total male population and female population in a certain area and at a certain time, which is usually stated in the number of male residents per 100 females.

6. Distribusi penduduk adalah pola persebaran penduduk di suatu wilayah, baik berdasarkan batas–batas geografis maupun berdasarkan batas–batas administrasi pemerintahan.

6. Population distribution is the pattern of population distribution in an area, either by geographic boundaries or by government administrative boundaries.

7. Komposisi penduduk adalah pola persebaran penduduk menurut karakteristiknya, contoh: penduduk menurut kelompok umur, penduduk menurut jenis kelamin.

7. Population compotition is the pattern of population distribution by its characteristics, example: population by age group, population by sex.

8. Rumah tangga adalah seseorang atau sekelompok orang yang mendiami sebagian atau seluruh bangunan fisik/sensus dan biasanya tinggal bersama serta pengelolaan makan dari satu dapur, Yang dimaksud makan dari satu dapur adalah jika pengurusan kebutuhan sehari–harinya dikelola bersama–sama menjadi satu.

8. Household is an individual or group of people living in a physical/census building unit or part of it and usually commit on a common provision for food and other essentials of living, Common provision for food means one organising daily needs for all of household member.

9. Anggota rumah tangga adalah semua orang yang biasanya

9. Household member are those who usually lives in a household

https://sultra.bps.go.id

bertempat tinggal di suatu rumah tangga, baik yang berada di rumah pada waktu pencacahan maupun yang sementara tidak ada.

regardless of their location at the time of enumeratio.

10. Rata–rata anggota rumah tangga adalah angka yang menunjukkan rata–rata jumlah anggota rumah tangga per rumah tangga.

10. Average household size is the average number of household members per household.

11. Sumber utama data ketenagakerjaan adalah Survei Angkatan Kerja Nasional (Sakernas), Survei ini khusus dirancang untuk mengumpulkan informasi/data ketenagakerjaan, Pada beberapa survei sebelumnya, pengumpulan data ketenagakerjaan dipadukan dalam kegiatan lainnya, seperti Survei Sosial Ekonomi Nasional (Susenas), Sensus Penduduk (SP), dan Survei Penduduk Antarsensus (SUPAS), Sakernas pertama kali diselenggarakan pada tahun 1976, kemudian dilanjutkan pada tahun 1977 dan 1978, Pada tahun 1986–1993, Sakernas diselenggarakan secara triwulanan, sejak tahun 1994–2001, Sakernas dilaksanakan secara tahunan, yaitu setiap bulan Agustus, Pada tahun 2002–2004, disamping Sakernas Tahunan dilakukan pula Sakernas Triwulanan, Pada tahun 2005–2010, pengumpulan data Sakernas dilaksanakan secara semesteran pada Februari (semester I) dan Agustus (Semester II), Tahun 2011–2014 Sakernas

11. The main source of employment data is National Labour Force Survey (Sakernas), This survey is specifically designed to collect information on labour force statistics, Previously, the collection of such data was integrated with other surveys, such as National Socioeconomic Survey (Susenas), Population Census (SP), and Intercensal Population Survey (SUPAS), The first Sakernas was conducted in 1976, then conducted annually during the period 1977–1978, During 1986–1993, Sakernas was conducted quarterly in all provinces in Indonesia, only since 1994 until 2001 Sakernas was conducted yearly, every August of the year, During the period 2002–2004, besides a yearly Sakernas, BPS also conducted a quarterly Sakernas, During the period 2005–2010, Sakernas has been conducted in semester period, i,e, February (First Semseter) and August (Second Semester), During 2011–2014, Sakernas is conducted on a quarterly basis i,e,: February (First Quarter), May (Second Quarter), August (Third Quarter),

https://sultra.bps.go.id

dilakukan secara Triwulanan, yaitu Februari (triwulan I), Mei (Triwulan II), Agustus (Triwulan III), dan November (Triwulan IV), Sakernas Triwulanan ini dimaksudkan untuk memantau indikator ketenagakerjaan secara dini di Indonesia yang mengacu pada The Key Indicators of the Labour Market (KILM) yang direkomendasikan oleh The International Labour Organization (ILO), Mulai tahun 2015, pengumpulan data Sakernas dilaksanakan kembali secara semesteran pada Februari (Semester I) dan Agustus (Semester II).

and November (Fourth Quarter), A Quarterly Sakernas is aimed to monitor the prompt indicators of The Key Indicators of the Labour Market (KILM) recommended by The International Labour Organization (ILO), Since 2015, the Sakernas has been conducted on biannual basis again, the first semester on February and the later semester on August.

Sejak Sakernas 2001, konsep status pekerjaan dan pengangguran mengalami perluasan dan penyempurnaan, Status pekerjaan yang ada pada Sakernas 2000 hanya 5 kategori, mulai tahun 2001 ditambahkan kategori baru, yaitu: pekerja bebas di pertanian dan pekerja bebas di non pertanian, Selain itu, dalam rangka menyesuaikan dengan konsep ILO, konsep pengangguran terbuka diperluas, yaitu disamping mencakup penduduk yang aktif mencari pekerjaan, mencakup pula kelompok penduduk yang sedang mempersiapkan usaha/pekerjaan baru, kelompok penduduk yang tidak mencari pekerjaan karena merasa tidak mungkin mendapatkan pekerjaan, serta

Since 2001 Sakernas, the concept of employment status and unemployment was revised, The employment status previously covered only 5 categories, but since 2001 two new categories of casual employee both in agriculture and non–agriculture sectors have been added, In addition, to adapt the ILO concept, the concept of unemployment was also extended, Unemployment covers population who were looking for work, population who were establishing a new business/firm/establishment, discouraged job seekers, and those were not actively looking for work with the reason of already having job but not starting to work, (future starter).

https://sultra.bps.go.id

kelompok produktif yang tidak aktif mencari pekerjaan dengan alasan sudah mempunyai pekerjaan, tetapi belum mulai bekerja.

Hasil Sakernas Semester I (Februari 2022 disajikan sampai tingkat provinsi (jumlah sampel 1,540 rumah tangga untuk Sulawesi Tenggara), Sementara itu, Sakernas Semester II (Agustus 2022) disajikan sampai tingkat kabupaten/kota dengan jumlah sampel sebesar 6.087 rumah tangga di Sulawesi Tenggara, Tingkat pemasukan dokumen pada Sakernas Agustus 2022 sebesar 99,93 persen, Sejak 2020, Sakernas menggunakan penimbang hasil proyeksi SUPAS.

The results of Sakernas for first semester (February 2022) were presented at provincial level (sample size 1,540 households for Sulawesi Tenggara), while for the second semester (August 2018) were presented up to regency/ municipal level (sample size 6.087 households in Sulawesi Tenggara), The response rate for August 2022 Sakernas was 99,93 percent, Since 2020, the weighting of population projection SUPAS results was applied in the Sakernas.

12. Penduduk usia kerja adalah penduduk yang berumur 15 tahun ke atas.

12. Working age population is persons of 15 years and over.

13. Angkatan kerja adalah penduduk usia kerja (15 tahun ke atas) yang bekerja, punya pekerjaan namun sementara tidak bekerja, dan pengangguran.

13. Labor force or economically active are persons of 15 years and over, who in the previous week were working, temporarily absent from work but having jobs, and unemployment.

14. Bekerja adalah kegiatan ekonomi yang dilakukan oleh seseorang dengan maksud memperoleh atau membantu memperoleh pendapatan atau keuntungan dan lamanya bekerja paling sedikit 1 jam secara terus menerus dalam seminggu yang lalu (termasuk pekerja keluarga tanpa upah yang membantu dalam suatu usaha/

14. Working is economic activity conducted by a person and intended to earn income by doing work or helping to do work at least one hour continuously during the reference week (including unpaid family worker/s for any economic activity).

https://sultra.bps.go.id

kegiatan ekonomi).

15. Jumlah jam kerja seluruhnya adalah jumlah jam kerja yang digunakan untuk bekerja (tidak termasuk jam kerja istirahat resmi dan jam kerja yang digunakan untuk hal–hal di luar pekerjaan).
16. Lapangan usaha adalah bidang kegiatan dari pekerjaan/tempat bekerja di mana seseorang bekerja, Klasifikasi lapangan usaha mengikuti Klasifikasi Baku Lapangan Usaha Indonesia (KBLI) dalam 1 digit.
17. Status pekerjaan adalah kedudukan seseorang dalam unit usaha/kegiatan dalam melakukan pekerjaan.
18. Berusaha sendiri tanpa dibantu orang lain adalah bekerja atau berusaha dengan menanggung risiko secara ekonomis, yaitu dengan tidak kembalinya ongkos produksi yang telah dikeluarkan dalam rangka usahanya tersebut, serta tidak menggunakan pekerja dibayar maupun pekerja tak dibayar, termasuk yang sifat pekerjaannya memerlukan teknologi atau keahlian khusus.
19. Berusaha dibantu buruh tidak tetap/buruh tidak dibayar adalah bekerja atau berusaha atas risiko sendiri, dan menggunakan buruh/pekerja tak dibayar dan atau buruh/pekerja tidak tetap.
20. Berusaha dibantu buruh tetap/buruh dibayar adalah berusaha atas risiko sendiri dan mempekerjakan paling sedikit

15. Total working hours is the total hours spent by an employee to perform all jobs (excluding the time used for other activities which are not classified as work).

16. Industry is field of a person's activity or establishment, The classification of industries follows the Indonesia Standard Industrial Classification (KBLI) in one digit.

17. Employment status is the status of a person at his place of work or establishment where he was employed.

18. Own–account worker is a person who works at his own risk without assisted by paid per mount worker or unpaid worker include technical job or skill job.

19. Employer assisted by temporary workers/unpaid worker is a person who works at his own risk and assisted by temporary worker/ unpaid worker.

20. Employer assisted by permanent workers/paid workers is a person who does his business at her/his own risk at least one assisted by

https://sultra.bps.go.id

satu orang buruh/pekerja tetap yang dibayar.

21. Buruh/karyawan/pegawai adalah seseorang yang bekerja pada orang lain atau instansi/ kantor/ perusahaan secara tetap dengan menerima upah/gaji baik berupa uang maupun barang, Buruh yang tidak mempunyai majikan tetap, tidak digolongkan sebagai buruh/karyawan, tetapi sebagai pekerja bebas, Seseorang dianggap memiliki majikan tetap jika memiliki 1 (satu) majikan (orang/rumah tangga) yang sama dalam sebulan terakhir, khusus pada sektor bangunan batasannya tiga bulan, Apabila majikannya instansi/lembaga, boleh lebih dari satu.

22. Pekerja bebas adalah seseorang yang bekerja pada orang lain/ majikan/institusi yang tidak tetap (lebih dari 1 majikan dalam sebulan terakhir) di usaha pertanian baik berupa usaha rumah tangga maupun bukan usaha rumah tangga, ataupun di nonpertanian atas dasar balas jasa dengan menerima upah atau imbalan baik berupa uang maupun barang, dan baik dengan sistem pembayaran harian maupun borongan.

23. Pekerja tak dibayar adalah seseorang yang bekerja membantu usaha untuk memperoleh penghasilan/ keuntungan yang dilakukan oleh

paid permanent worker.

21. Employee is a person who work permanently for other people or institution/office/ company and gains some money/cash or goods as wage/salary, Labor who have no permanent employer is not categorized as a laborer/ worker/ employee but casual worker, A laborers in general is considered to have a permanent employer if he has the same employer during the past month, particularly for building construction sector is 3 months, If the employer is an institution, more than 1 (one) employer is allowed.

22. Casual employee is a person who does not work permanently for other people/employer/ institution (more than 1 employer during the last 1 month) in agricultural sector, either home industry or not home industry, or in non–agricultural sector based on remuneration paid with money or goods, and based on daily or contact payment system.

23. Unpaid worker is a person who intended to work without pa,y either with money or good, in an establishment run by other members of the family, relative or

https://sultra.bps.go.id

salah seorang anggota rumah tangga atau bukan anggota rumah tangga tanpa mendapat upah/gaji baik berupa uang maupun barang.

24. Lapangan pekerjaan utama terdiri dari 17 kategori, yakni: Kategori Pertanian yang mencakup lapangan usaha Pertanian, Kehutanan, dan Perikanan (A), sedangkan kategori Industri mencakup lapangan usaha Pertambangan dan Penggalian (B); Industri Pengolahan (C); Pengadaan Listrik dan Gas (D); Pengadaan Air, Pengelolaan Sampah, Limbah, dan Daur Ulang (E); serta Konstruksi (F), dan kategori Jasa mencakup lapangan Perdagangan Besar dan Eceran, Reparasi dan Perawatan Mobil dan Sepeda Motor (G); Transportasi dan Pergudangan (H); Penyediaan Akomodasi dan Makan Minum (I); Informasi dan Komunikasi (J); Jasa Keuangan dan Asuransi (K); Real Estat (L); Jasa Perusahaan (M,N); Administrasi Pemerintahan, Pertahanan dan Jaminan Sosial Wajib (O); Jasa Pendidikan (P); Jasa Kesehatan dan Kegiatan Sosial (Q); dan Jasa Lainnya (R,S,T,U).

neighbour.

24. Main industry are consists of 17 main categori, i,e, The Agriculture category which includes the Agriculture, Forestry and Fishing (A), while the Industry category includes Mining and Quarrying (B); Manufacturing (C); Electricity and Gas (D); Water Supply, Waste Management, and Remediation Activities (E), and construction (F) and the service category Includes the Wholesale and Retail Trade, Repair of motor vehicles and motor Motorcycles (G); Transportation and Warehousing (H); accommodation and food service and activities (I); Information and Communication (J); Financial Services and Insurance Activities (K); Real Estate activities (L); Company Services (M,N); Government, Defense and Compulsory Social Security (O); Education Services (P); Health Services and Social Activities (Q); and Other Services activities (R,S,T,U).

https://sultra.bps.go.id

ULASAN

Berdasarkan proyeksi penduduk Interim 2020–2023, penduduk Sulawesi Tenggara tahun 2022 sebanyak 2.701.661 jiwa yang terdiri atas 1.366.872 penduduk laki–laki dan 1.334.789 penduduk perempuan, Dibandingkan dengan hasil SP2020 tahun 2020, penduduk Sulawesi Tenggara tahun 2022 mengalami pertumbuhan sebesar 1,66 persen, Secara umum, penduduk laki–laki lebih banyak dibandingkan penduduk perempuan yang ditunjukkan oleh besaran sex ratio sebesar 102,40.

Dengan luas wilayah 36.159,71 km2, secara rata–rata setiap km^2 wilayah Sulawesi Tenggara ditinggali sekitar 74-75 orang penduduk, Seiring dengan persebaran penduduk tiap kabupaten/kota, Kota Kendari dengan persentase penduduk sebesar 13,20 persen memiliki tingkat kepadatan tertinggi mencapai 1.342 jiwa/km^2, Sementara tingkat kepadatan terendah di Kabupaten Konawe Utara sebesar 16-17 jiwa/Km^2 dengan persentase penduduk sebesar 2,60 persen,.

Dari sisi Ketenagakerjaan, pada tahun 2022 terdapat 2.008.714 orang penduduk usia 15 tahun keatas, Tingkat partisipasi angkatan kerja (TPAK) mencapai 68,82 persen, Jumlah penduduk yang bekerja di tahun 2022 tercatat sebanyak 1.335.921 orang, yang terdiri dari 798.801 orang laki–laki dan 537,120 orang perempuan, Sebagian besar bekerja pada sektor jasa (48,46%), dan status pekerjaan utama sebagai buruh/karyawan/

DESCRIPTION

Based on the Interim population projection 2020–2023, the population of Southeast Sulawesi in 2022 is 2.701.661 people consisting of 1.366.872 were male and 1.334.789 were female inhabitants, Compared to the results of the 2020 SP2020, the population Southeast Sulawesi in 2022 will experience growth of 1,66 percent, In general, the male population more than the female population that is indicated by the amount of sex ratio of 102,40.

With an area of 36.159,71 km2, on average per km2 of Sulawesi Tenggara inhabited by approximately 74-75 residents, Along with the distribution of the population in each district, the Municipality of Kendari with a percentage of 13,20 percent of the population has the highest density level reached 1.342 inhabitants/km2, While the level of the lowest density in Konawe Utara at 16-17 people/km2 with a population percentage of 2,60percent.

In terms of employment, in 2022 there were 2.008.714 population aged 15 years, Labor force participation rate (LFPR) reached 68,82 percent, The working people in 2022, there were 1.335.921 people, consist of 798.801 male and 537.120 female, Most work in the services sector (48,46 %), with the main employment status as a worker/ regular employee (34,50 %).

https://sultra.bps.go.id

pegawai (34,50 persen).

Angkatan kerja yang tidak terserap oleh pasar kerja atau biasa disebut pengangguran terbuka (TPT) pada tahun 2022 tercatat sebesar 3,36 persen, Angka ini menurun dibandingkan tahun 2021 dimana TPT sebesar 3,92 persen,

The labor force is not absorbed by the labor market, or so–called open unemployment rate (OUR) in 2022 was recorded at 3,36 percent, This figure decreased compared to 2021 which is 3,92 percent.

https://sultra.bps.go.id

Gambar / *Figures* 3.1 **Distribusi Persentase Penduduk Menurut Kabupaten/Kota di Provinsi Sulawesi Tenggara, 2022**
Distribution Percentage of Population by Regency/ Municipality in Sulawesi Tenggara Province, 2022

Catatan/*Note* : [1]Hasil Proyeksi Penduduk Interim 2020–2023 (Pertengahan tahun/Juni)/*The result of Interim Population Projection 2020–2023 (mid year/June)*

Sumber/*Source* : BPS dan Kementerian Dalam Negeri/*BPS–Statistics Indonesia and Ministry of Home Affairs*

Gambar 3.2
Figures

Persentase Penduduk Berumur 15 Tahun ke Atas yang Bekerja Selama Seminggu yang Lalu Menurut Pendidikan Tertinggi yang Ditamatkan di Provinsi Sulawesi Tenggara, 2022

Percentage of Population Aged 15 Years and Over Who Worked During the Past Week According to Educational Attainment in Sulawesi Tenggara Province, 2022

https://sultra.bps.go.id

Catatan/*Note*: Menggunakan penimbang hasil proyeksi penduduk SUPAS 2015/*Uses a weighting of the population projection results from SUPAS 2015*

[1] 0, ≤ Sekolah Dasar (SD)/≤ *Primary School*
1, Sekolah Menengah Pertama/*Junior High School*
2, Sekolah Menengah Atas/*Senior High School*
3, Perguruan Tinggi/*Collage*

[2] 1, Mencari pekerjaan/*Looking for work*
2, Mempersiapkan usaha/*Establishing a new business/firm*
3, Merasa tidak mungkin mendapat pekerjaan/*Hopeless of job*
4, Sudah punya pekerjaan tetapi belum mulai bekerja/*Have a job in future start*

Sumber/*Source*: BPS, Survei Angkatan Kerja Nasional (Sakernas) Agustus/*BPS–Statistics Indonesia, August National Labor Force Survey*

3.1 PENDUDUK
POPULATION

Tabel 3.1.1 / ***Table***

Penduduk, Laju Pertumbuhan Penduduk, Distribusi Persentase Penduduk, Kepadatan Penduduk, dan Rasio Jenis Kelamin Menurut Kabupaten/Kota di Provinsi Sulawesi Tenggara, 2020 dan 2022

Population, Population Growth Rate, Percentage Distribution of Population, Population Density, and Sex Ratio by Regency/ Municipality in Sulawesi Tenggara Province, 2020 and 2022

https://sultra.bps.go.id

Kabupaten/Kota *Regency/Municipality*	Penduduk (jiwa) *Population (people)*	
	2020[1]	2022[2]
(1)	(2)	(3)
Buton	115 207	119 353
Muna	215 527	223 283
Konawe	257 011	266 299
Kolaka	237 587	246 137
Konawe Selatan	308 524	317 826
Bombana	150 706	153 304
Wakatobi	111 402	115 286
Kolaka Utara	137 659	141 151
Buton Utara	66 653	69 051
Konawe Utara	67 871	70 314
Kolaka Timur	120 699	121 145
Konawe Kepulauan	37 050	38 383
Muna Barat	84 590	84 902
Buton Tengah	114 773	118 904
Buton Selatan	95 261	95 613
Kota Kendari	345 107	356 747
Kota Baubau	159 248	163 963
Sulawesi Tenggara	**2 624 875**	**2 701 661**

Lanjutan Tabel/*Continued Table* 3.1.1

Kabupaten/Kota *Regency/Municipality*	Laju Pertumbuhan Penduduk per Tahun *Annual Population Growth Rate (%)*	
	2010–2020[3]	2020–2022[4]
(1)	(4)	(5)
Buton	1,95	2,04
Muna	0,89	2,04
Konawe	1,83	2,05
Kolaka	1,26	2,04
Konawe Selatan	1,50	1,71
Bombana	0,77	0,98
Wakatobi	1,76	1,98
Kolaka Utara	1,23	1,44
Buton Utara	1,92	2,04
Konawe Utara	2,70	2,04
Kolaka Timur	1,23	0,21
Konawe Kepulauan	2,42	2,04
Muna Barat	1,62	0,21
Buton Tengah	2,79	2,04
Buton Selatan	2,34	0,21
Kota Kendari	1,70	1,91
Kota Baubau	1,47	1,68
Sulawesi Tenggara	**1,58**	**1,66**

https://sultra.bps.go.id

Lanjutan Tabel/*Continued Table* 3.1.1

Kabupaten/Kota *Regency/Municipality*	Distribusi Penduduk (Persen) *Distribution of Population (percent)*	
	2020[1]	2022[2]
(1)	(6)	(7)
Buton	4,23	4,42
Muna	8,81	8,26
Konawe	9,54	9,86
Kolaka	9,35	9,11
Konawe Selatan	11,85	11,76
Bombana	6,24	5,67
Wakatobi	4,17	4,27
Kolaka Utara	5,43	5,22
Buton Utara	2,45	2,56
Konawe Utara	2,31	2,60
Kolaka Timur	4,77	4,48
Konawe Kepulauan	1,30	1,42
Muna Barat	3,21	3,14
Buton Tengah	3,87	4,40
Buton Selatan	3,36	3,54
Kota Kendari	12,99	13,20
Kota Baubau	6,14	6,07
Sulawesi Tenggara	**100,00**	**100,00**

https://sultra.bps.go.id

Lanjutan Tabel/*Continued Table* 3.1.1

Kabupaten/Kota *Regency/Municipality*	Kepadatan Penduduk per km² (jiwa) *Population Density per sq.km (people)*	
	2020[5]	2022[6]
(1)	(8)	(9)
Buton	94,98	71,50
Muna	112,13	120,17
Konawe	57,95	49,76
Kolaka	72,36	83,18
Konawe Selatan	53,38	75,00
Bombana	50,22	46,54
Wakatobi	199,10	255,93
Kolaka Utara	40,59	48,14
Buton Utara	35,74	39,33
Konawe Utara	13,30	16,66
Kolaka Timur	33,21	30,34
Konawe Kepulauan	42,70	54,39
Muna Barat	82,70	103,70
Buton Tengah	119,77	142,07
Buton Selatan	186,82	184,71
Kota Kendari	1 146,95	1 342,21
Kota Baubau	720,58	557,44
Sulawesi Tenggara	**68,95**	**74,71**

https://sultra.bps.go.id

Lanjutan Tabel/*Continued Table* 3.1.1

Kabupaten/Kota *Regency/Municipality*	Rasio Jenis Kelamin *Population Sex Ratio*	
	2020[1]	2022[2]
(1)	(10)	(11)
Buton	102,35	101,95
Muna	96,53	96,16
Konawe	107,40	106,97
Kolaka	104,38	103,97
Konawe Selatan	105,63	105,21
Bombana	102,36	101,96
Wakatobi	100,45	100,07
Kolaka Utara	104,79	104,38
Buton Utara	104,61	104,20
Konawe Utara	107,18	106,75
Kolaka Timur	105,85	105,43
Konawe Kepulauan	103,20	102,79
Muna Barat	97,85	97,48
Buton Tengah	100,28	99,89
Buton Selatan	102,34	101,94
Kota Kendari	101,68	101,28
Kota Baubau	99,69	99,31
Sulawesi Tenggara	**102,81**	**102,40**

https://sultra.bps.go.id

Catatan/*Note*:
[1] Hasil Sensus Penduduk (SP) 2020 (September)/*The Result of 2020 Population Census (September)*
[2] Hasil Proyeksi Penduduk Interim 2020–2023 (Pertengahan tahun/Juni)/*The result of Interim Population Projection 2020–2023 (mid year/June)*
[3] Laju pertumbuhan penduduk dihitung berdasarkan penduduk tahun 2010 (Mei) dibandingkan dengan penduduk tahun 2020 (September)/*The growth rate refers to the change of the population in 2010 (May) to the population in 2020 (September)*
[4] Laju pertumbuhan penduduk dihitung berdasarkan penduduk tahun 2020 (September) dibandingkan dengan penduduk tahun 2022 (Juni)/*The growth rate refers to the change of the population in 2020 (September) to the population in 2022 (June)*
[5] Luas wilayah provinsi berdasarkan Peraturan Menteri Dalam Negeri Nomor 72 Tahun 2019 tanggal 25 Oktober 2019/ *Province area Based on Minister of Home Affairs Regulation Number 72/2019, October 25th, 2019*
[6] Luas wilayah Provinsi berdsarkan Keputusan Menteri Dalam Negeri Nomor 100.1.1-6117/ *Province area Based on Minister of Home Affairs Regulation Number 100.1.1-6117*

Sumber/Source: BPS dan Kementerian Dalam Negeri/*BPS–Statistics Indonesia and Ministry of Home Affairs*

Tabel / *Table* 3.1.2 **Jumlah Penduduk Menurut Kelompok Umur dan Jenis Kelamin di Provinsi Sulawesi Tenggara, 2022**
Population by Age Group and Sex in Sulawesi Tenggara Province, 2022

Kelompok Umur (Tahun) *Age Group (Years)*	Jenis Kelamin/*Sex*		
	Laki–Laki *Male*	Perempuan *Female*	Jumlah *Total*
(1)	(2)	(3)	(4)
0–4	130 497	126 932	257 429
5–9	126 021	123 361	249 382
10–14	127 362	121 335	248 697
15–19	126 966	119 068	246 034
20–24	121 816	117 764	239 580
25–29	118 018	114 826	232 844
30–34	111 169	108 112	219 281
35–39	101 881	100 138	202 019
40–44	92 470	90 959	183 429
45–49	81 871	80 184	162 055
50–54	67 992	66 813	134 805
55–59	54 727	53 997	108 724
60–64	41 270	41 215	82 485
65–69	28 979	29 700	58 679
70–74	18 823	19 935	38 758
75+	17 010	20 450	37 460
Jumlah/*Total*	**1 366 872**	**1 334 789**	**2 701 661**

Catatan/*Note*: Hasil Proyeksi Penduduk Interim 2020–2023 (Pertengahan tahun/Juni)/*The result of Interim Population Projection 2020–2023 (mid year/June)*
Sumber/*Source*: BPS/*BPS–Statistics Indonesia*

https://sultra.bps.go.id

3.2 KETENAGAKERJAAN
EMPLOYMENT

Tabel / *Table* 3.2.1 **Penduduk Berumur 15 Tahun ke Atas Menurut Kelompok Umur dan Jenis Kegiatan Selama Seminggu yang Lalu di Provinsi Sulawesi Tenggara, 2022**
Population 15 Years of Age and Over by Age Group and Type of Activity During the Previous Week in Sulawesi Tenggara Province, 2022

Kelompok Umur (Tahun) *Age Group (Years)*	Angkatan Kerja/*Economically Active*				
	Bekerja *Working*	Penganggguran[1] *Unemployment* [1]			Jumlah Angkatan Kerja *Total of Economically Active*
		Pernah Bekerja *Ever Worked*	Tidak Pernah Bekerja *Never Worked*	Jumlah *Total*	
(1)	(2)	(3)	(4)	(5)	(6)
15–19	73 595	614	4 853	5467	79 062
20–24	130 215	6 921	10 710	17 631	147 846
25–29	161 745	3 455	4 266	7 721	169 466
30–34	164 024	3 406	NA	4 583	168 607
35–39	165 810	1 798	995	2 793	168 603
40–44	153 556	2 311	788	3 099	156 655
45–49	139 547	725	NA	1 036	140 583
50–54	123 466	921	NA	1 017	124 483
55–59	88 963	712	NA	1 504	90 467
60+	135 000	1 542	NA	1 623	136 623
Sulawesi Tenggara	**1 335 921**	**22 405**	**24 069**	**46 474**	**1 382 395**

https://sultra.bps.go.id

Lanjutan Tabel/*Continued Table* 3.2.1

Kelompok Umur (Tahun) *Age Group (Years)*	Persentase Bekerja terhadap Angkatan Kerja *Percentage of Working to Economically Active*	Bukan Angkatan Kerja *Not Economically Active*			
		Sekolah *Attending School*	Mengurus Rumah Tangga *House–keeping*	Lainnya *Others*	Jumlah Bukan Angkatan Kerja *Total of Not Economically Active*
(1)	(7)	(8)	(9)	(10)	(11)
15–19	93,09	140 551	28 854	8 392	177 797
20–24	88,07	28 901	57 274	7 776	93 951
25–29	95,44	1 152	51 112	4 198	56 462
30–34	97,28	NA	44 990	3 166	48 199
35–39	98,34	NA	37 254	1 382	38 636
40–44	98,02	NA	32 357	887	33 244
45–49	99,26	NA	25 154	1 557	26 711
50–54	99,18	NA	20 797	1 915	22 712
55–59	98,34	NA	22 311	3 731	26 042
60+	98,81	NA	74 621	27 944	102 565
Sulawesi Tenggara	**96,64**	**170 674**	**394 724**	**60 948**	**626 319**

https://sultra.bps.go.id

Lanjutan Tabel/*Continued Table* 3.2.1

Kelompok Umur (Tahun) *Age Group (Years)*	Jumlah *Total*	Persentase Angkatan Kerja terhadap Penduduk Usia Kerja *Percentage of Economically Active to Working Age Population*
(1)	(12)	(13)
15–19	256 859	30,78
20–24	241 797	61,14
25–29	225 928	75,01
30–34	216 806	77,77
35–39	207 239	81,36
40–44	189 899	82,49
45–49	167 294	84,03
50–54	147 195	84,57
55–59	116 509	77,65
60+	239 188	57,12
Sulawesi Tenggara	**2 008 714**	**68,82**

https://sultra.bps.go.id

Catatan/*Note*: Menggunakan penimbang hasil proyeksi penduduk SUPAS 2015/*Uses a weighting of the population projection results from SUPAS 2015*

[1] 1, Mencari pekerjaan/*Looking for work*
2, Mempersiapkan usaha/*Establishing a new business/firm*
3, Merasa tidak mungkin mendapat pekerjaan/*Feeling hopeless in looking for work (discouraged job seekers)*
4, Sudah punya pekerjaan tetapi belum mulai bekerja/*Having job already but not starting to work yet*

Sumber/*Source*: BPS, Survei Angkatan Kerja Nasional (Sakernas) Agustus/*BPS–Statistics Indonesia, August National Labor Force Survey*

Tabel / *Table* 3.2.2 **Penduduk Berumur 15 Tahun ke Atas Menurut Kabupaten/Kota dan Jenis Kegiatan Selama Seminggu yang Lalu di Provinsi Sulawesi Tenggara, 2022**
Population 15 Years of Age and Over by Regency/Municipality and Type of Activity During the Previous Week in Sulawesi Tenggara Province, 2022

Kabupaten/Kota *Regency/Municipality*	Angkatan Kerja/*Economically Active*				
	Bekerja *Working*	Pengangguran[1] *Unemployment* [1]			Jumlah Angkatan Kerja *Total of Economically Active*
		Pernah Bekerja *Ever Worked*	Tidak Pernah Bekerja *Never Worked*	Jumlah *Total*	
(1)	(2)	(3)	(4)	(5)	(6)
Buton	53 023	1 209	NA	1 637	54 660
Muna	99 181	946	2 242	3 188	102 369
Konawe	118 710	1 439	1 895	3 334	122 044
Kolaka	124 840	2 342	3 090	5 432	130 272
Konawe Selatan	158 070	1 820	2 993	4 813	162 883
Bombana	92 156	NA	988	1 375	93 531
Wakatobi	53 514	552	NA	1 956	55 470
Kolaka Utara	86 954	1 744	NA	2 557	89 511
Buton Utara	35 439	500	259	759	36 198
Konawe Utara	33 132	279	400	679	33 811
Kolaka Timur	72 077	NA	1 274	1 640	73 717
Konawe Kepulauan	15 942	NA	NA	NA	16 242
Muna Barat	46 820	NA	NA	1 152	47 972
Buton Tengah	41 359	NA	NA	1 117	42 476
Buton Selatan	36 376	NA	NA	NA	37 962
Kota Kendari	193 948	6 006	4 705	10 711	204 659
Kota Baubau	74 380	2 399	1 839	4 238	78 618
Sulawesi Tenggara	**1 335 921**	**22 405**	**24 069**	**46 474**	**1 382 395**

https://sultra.bps.go.id

Lanjutan Tabel/*Continued Table* 3.2.2

Kabupaten/Kota *Regency/Municipality*	Persentase Bekerja terhadap Angkatan Kerja *Percentage of Working to Economically Active*	Bukan Angkatan Kerja *Not Economically Active*			
		Sekolah *Attending School*	Mengurus Rumah Tangga *House–keeping*	Lainnya *Others*	Jumlah Bukan Angkatan Kerja *Total of Not Economically Active*
(1)	(7)	(8)	(9)	(10)	(11)
Buton	97,01	3 824	10 165	2 023	16 012
Muna	96,89	15 031	32 218	4 524	51 773
Konawe	97,27	15 195	40 703	4 720	60 618
Kolaka	95,83	12 426	51 312	7 993	71 731
Konawe Selatan	97,05	17 816	49 955	3 848	71 619
Bombana	98,53	7 949	32 120	3 342	43 411
Wakatobi	96,47	5 831	11 740	2 537	20 108
Kolaka Utara	97,14	5 341	17 151	3 978	26 470
Buton Utara	97,90	2 895	4 753	715	8 363
Konawe Utara	97,99	2 788	8 769	1 829	13 386
Kolaka Timur	97,78	4 216	23 557	4 559	32 332
Konawe Kepulauan	98,15	1 769	4 611	1 036	7 416
Muna Barat	97,60	3 256	6 508	NA	10 448
Buton Tengah	97,37	6 182	11 319	2 427	19 928
Buton Selatan	95,82	6 667	6 245	1 942	14 854
Kota Kendari	94,77	43 699	56 105	8 073	107 877
Kota Baubau	94,61	15 762	27 493	6 718	49 973
Sulawesi Tenggara	**96,64**	**170 647**	**394 724**	**60 948**	**626 319**

https://sultra.bps.go.id

Lanjutan Tabel/*Continued Table* 3.2.2

Kabupaten/Kota *Regency/Municipality*	Jumlah *Total*	Persentase Angkatan Kerja terhadap Penduduk Usia Kerja *Percentage of Economically Active to Working Age Population*
(1)	(12)	(13)
Buton	70 672	77,34
Muna	154 142	66,41
Konawe	182 662	66,81
Kolaka	202 003	64,49
Konawe Selatan	234 502	69,46
Bombana	136 942	68,30
Wakatobi	75 578	73,39
Kolaka Utara	115 981	77,18
Buton Utara	44 561	81,23
Konawe Utara	47 197	71,64
Kolaka Timur	106 049	69,51
Konawe Kepulauan	23 658	68,65
Muna Barat	58 420	82,12
Buton Tengah	62 404	68,07
Buton Selatan	52 816	71,88
Kota Kendari	312 536	65,48
Kota Baubau	128 591	61,14
Sulawesi Tenggara	**2 008 714**	**68,82**

https://sultra.bps.go.id

Catatan/*Note*: Menggunakan penimbang hasil proyeksi penduduk SUPAS 2015/*Uses a weighting of the population projection results from SUPAS 2015*

[1] 1, Mencari pekerjaan/*Looking for work*
2, Mempersiapkan usaha/*Establishing a new business/firm*
3, Merasa tidak mungkin mendapat pekerjaan/*Hopeless of job*
4, Sudah punya pekerjaan tetapi belum mulai bekerja/*Have a job in future start*

Sumber/*Source*: BPS, Survei Angkatan Kerja Nasional (Sakernas) Agustus/*BPS–Statistics Indonesia, August National Labor Force Survey*

Tabel / *Table* 3.2.3 **Jumlah Penduduk Berumur 15 Tahun Keatas Menurut Jenis Kegiatan Selama Seminggu yang Lalu dan Jenis Kelamin di Provinsi Sulawesi Tenggara, 2022**
Population Aged 15 Years and Over by Type of Activity During The Previous Week and Sex in Sulawesi Tenggara Province, 2022

Kegiatan Utama *Main Activity*	Jenis Kelamin/*Sex*		
	Laki–Laki *Male*	Perempuan *Female*	Jumlah *Total*
(1)	(2)	(3)	(4)
I, Angkatan Kerja *Economically Active*	**826 605**	**555 790**	**1 382 395**
Bekerja/*Working*	798 801	537 120	1 335 921
Pengangguran Terbuka *Unemployment*	27 804	18 670	46 474
II, Bukan Angkatan Kerja *Economically Inactive*	**170 442**	**455 877**	**626 319**
Sekolah/*Attending School*	86 202	84 445	170 647
Mengurus Rumah Tangga *Housekeeping*	45 061	349 663	394 724
Lainnya/*Others*	39 179	21 769	60 948
Jumlah/*Total*	**997 047**	**1 011 667**	**2 008 714**

Catatan/*Note*: Menggunakan penimbang hasil proyeksi penduduk SUPAS 2015/*Uses a weighting of the population projection results from SUPAS 2015*

Sumber/*Source*: BPS, Survei Angkatan Kerja Nasional (Sakernas) Agustus/*BPS–Statistics Indonesia, August National Labor Force Survey*

https://sultra.bps.go.id

Tabel / *Table* 3.2.4 **Penduduk Berumur 15 Tahun ke Atas Menurut Pendidikan Tertinggi yang Ditamatkan dan Jenis Kegiatan Selama Seminggu yang Lalu di Provinsi Sulawesi Tenggara, 2022**
Population 15 Years of Age and Over by Educational Attainment and Type of Activity During the Previous Week in Sulawesi Tenggara Province, 2022

Pendidikan Tertinggi yang Ditamatkan [1] *Educational Attainment [1]*	Angkatan Kerja/*Economically Active*				
	Bekerja *Working*	Pengangguran [2] *Unemployment [2]*			Jumlah Angkatan Kerja *Total of Economically Active*
		Pernah Bekerja *Ever Worked*	Tidak Pernah Bekerja *Never Worked*	Jumlah *Total*	
(1)	(2)	(3)	(4)	(5)	(6)
0	449 971	4 091	2 212	6 303	456 274
1	214 176	2 137	2 957	5 094	219 270
2	4253 03	10 484	11 655	22 139	447442
3	246 471	5 693	7 245	12 938	259 409
Jumlah/*Total*	**1 335 921**	**22 405**	**24 069**	**46 474**	**1 382 395**

https://sultra.bps.go.id

Lanjutan Tabel/*Continued Table* 3.2.4

Pendidikan Tertinggi yang Ditamatkan [1] *Educational Attainment* [1]	Persentase Bekerja terhadap Angkatan Kerja *Percentage of Working to Economically Active*	Bukan Angkatan Kerja *Not Economically Active*			
		Sekolah *Attending School*	Mengurus Rumah Tangga *House–keeping*	Lainnya *Others*	Jumlah Bukan Angkatan Kerja *Total of Not Economically Active*
(1)	(7)	(8)	(9)	(10)	(11)
0	98,62	15 129	150 814	32 018	197 961
1	97,68	112 557	67 692	3 328	183 577
2	95,05	41 881	142 834	20 343	205 058
3	95,01	NA	33 384	5 259	39 723
Jumlah/*Total*	**96,64**	**170 647**	**394 724**	**60 948**	**626 319**

https://sultra.bps.go.id

Lanjutan Tabel/*Continued Table* 3.2.4

Pendidikan Tertinggi yang Ditamatkan [1] *Educational Attainment* [1]	Jumlah *Total*	Persentase Angkatan Kerja terhadap Penduduk Usia Kerja *Percentage of Economically Active to Working Age Population*
(1)	(12)	(13)
0	654 235	69,74
1	402 847	54,43
2	652 500	68,57
3	299 132	86,72
Jumlah/*Total*	**2 008 714**	**68,82**

https://sultra.bps.go.id

Catatan/*Note*: Menggunakan penimbang hasil proyeksi penduduk SUPAS 2015/*Uses a weighting of the population projection results from SUPAS 2015*

[1] 0, ≤ Sekolah Dasar (SD)/≤ *Primary School*
1, Sekolah Menengah Pertama/*Junior High School*
2, Sekolah Menengah Atas/*Senior High School*
3, Perguruan Tinggi/*Collage*

[2] 1, Mencari pekerjaan/*Looking for work*
2, Mempersiapkan usaha/*Establishing a new business/firm*
3, Merasa tidak mungkin mendapat pekerjaan/*Hopeless of job*
4, Sudah punya pekerjaan tetapi belum mulai bekerja/*Have a job in future start*

Sumber/*Source*: BPS, Survei Angkatan Kerja Nasional (Sakernas) Agustus/*BPS–Statistics Indonesia, August National Labor Force Survey*

Tabel / *Table* 3.2.5 **Penduduk Berumur 15 Tahun Ke Atas yang Bekerja Selama Seminggu yang Lalu Menurut Status Pekerjaan Utama dan Lapangan Pekerjaan Utama di Provinsi Sulawesi Tenggara, 2022**

Population 15 Years of Age and Over who Worked During The Previous Week by Main Employment Status and Main Industry in Sulawesi Tenggara Province, 2022

Status Pekerjaan Utama *Main Employment Status*	Lapangan Pekerjaan Utama[1] *Main Industry*[1]				
	A	B	C	DE	F
(1)	(2)	(3)	(4)	(5)	(6)
Berusaha sendiri *Own account worker*	146 889	1 847	36 895	703	3 084
Berusaha dibantu buruh tidak tetap/ buruh tidak dibayar *Employer assisted by temporary worker/ unpaid worker*	123 204	368	17 642	255	2 829
Berusaha dibantu buruh tetap/buruh dibayar *Employer assisted by permanent worker/ paid worker*	5 120	798	7 890	NA	12 769
Buruh/Karyawan/Pegawai *Employee*	12 535	27 819	35 895	6 169	45 011
Pekerja bebas *Casual worker*	20 070	2 903	5 032	81	24 422
Pekerja keluarga/tak dibayar *Family worker/unpaid worker*	130 683	239	16 234	398	681
Jumlah/*Total*	**438 501**	**33 974**	**119 588**	**7 606**	**88 796**

Catatan/*Note*: Menggunakan penimbang hasil proyeksi penduduk SUPAS 2015/*Uses a weighting of the population projection results from SUPAS 2015*

Sumber/*Source*: BPS, Survei Angkatan Kerja Nasional (Sakernas) Agustus/*BPS–Statistics Indonesia, August National Labor Force Survey*

https://sultra.bps.go.id

Lanjutan Tabel/*Continued Table* 3.2.5

Status Pekerjaan Utama *Main Employment Status*	Lapangan Pekerjaan Utama[1] *Main Industry*[1]				
	G	H	I	JKLMN	O
(1)	(7)	(8)	9)	(10)	(11)
Berusaha sendiri *Own account worker*	78 517	30 601	20 839	3 355	NA
Berusaha dibantu buruh tidak tetap/ buruh tidak dibayar *Employer assisted by temporary worker/ unpaid worker*	60 774	384	10 912	1 030	NA
Berusaha dibantu buruh tetap/buruh dibayar *Employer assisted by permanent worker/ paid worker*	7 697	1 177	2 666	1 985	NA
Buruh/Karyawan/Pegawai *Employee*	44 252	20 857	12 647	20 199	106 493
Pekerja bebas *Casual worker*	3 176	2 018	1 576	599	NA
Pekerja keluarga/tak dibayar *Family worker/unpaid worker*	53 030	440	12 449	360	NA
Jumlah/*Total*	**247 446**	**55 477**	**61 089**	**27 528**	**106 493**

https://sultra.bps.go.id

Lanjutan Tabel/*Continued Table* 3.2.5

Status Pekerjaan Utama *Main Employment Status*	Lapangan Pekerjaan Utama[1] *Main Industry*[1]			Jumlah/ *Total*
	P	Q	R,S,T,U	
(1)	(12)	(13)	(14)	(15)
Berusaha sendiri *Own account worker*	679	1 157	11 657	336 223
Berusaha dibantu buruh tidak tetap/buruh tidak dibayar *Employer assisted by temporary worker/unpaid worker*	NA	NA	788	218 186
Berusaha dibantu buruh tetap/buruh dibayar *Employer assisted by permanent worker/paid worker*	271	396	743	41 512
Buruh/Karyawan/Pegawai *Employee*	81 631	35 943	11 510	460 961
Pekerja bebas *Casual worker*	100	NA	2 306	62 283
Pekerja keluarga/tak dibayar *Family worker/unpaid worker*	NA	NA	2 242	216 756
Jumlah/*Total*	**82 681**	**37 496**	**29 246**	**1 335 921**

Catatan/*Note*: Menggunakan penimbang hasil proyeksi penduduk SUPAS 2015/*Uses a weighting of the population projection results from SUPAS 2015*

[1] A, Pertanian, Kehutanan, Perikanan/*Agriculture, Forestry, and Fishing*
B, Pertambangan dan Penggalian/*Mining and Quarrying*
C, Industri Pengolahan/*Manufacturing*
D, Pengadaan Listrik dan Gas/*Electricity and Gas*
E, Pengadaan Air; Pengelolaan Sampah, Limbah, dan Daur Ulang/*Water Supply; Sewerage, Waste Management, and Remediation Activities*
F, Konstruksi/*Construction*
G, Perdagangan Besar dan Eceran; Reparasi Mobil dan Sepeda Motor/*Wholesale and Retail Trade; Repair of Motor Vehicles and Motorcycles*
H, Transportasi dan Pergudangan/*Transportation and Storage*
I, Penyediaan Akomodasi dan Makan Minum/*Accommodation and Food Service Activities*
J, Informasi dan Komunikasi/*Information and Communication*
K, Jasa Keuangan dan Asuransi/*Financial and Insurance Activities*
L, Real Estat/*Real Estate Activities*
M, N Jasa Perusahaan/*Business Activities*
O, Administrasi Pemerintahan, Pertahanan, dan Jaminan Sosial Wajib/*Public Administration and Defence; Compulsory Social Security*
P, Jasa Pendidikan/*Education*
Q, Jasa Kesehatan dan Kegiatan Sosial/*Human Health and Social Work Activities*
R, S, T, U Jasa Lainnya/*Other Services Activities*

Sumber/*Source*: BPS, Survei Angkatan Kerja Nasional (Sakernas) Agustus/*BPS–Statistics Indonesia, August National Labor Force Survey*

https://sultra.bps.go.id

Tabel / *Table* 3.2.6 **Penduduk Berumur 15 Tahun Ke Atas yang Bekerja Selama Seminggu yang Lalu Menurut Status Pekerjaan Utama dan Jenis Kelamin di Provinsi Sulawesi Tenggara, 2022**
Population 15 Years of Age and Over who Worked During The Previous Week by Main Employment Status and Sex in Sulawesi Tenggara Province, 2022

Status Pekerjaan Utama *Main Employment Status*	Laki–Laki *Male*	Perempuan *Female*	Jumlah *Total*
(1)	(2)	(3)	(4)
Berusaha sendiri *Own account worker*	207 727	128 496	336 223
Berusaha dibantu buruh tidak tetap/buruh tidak dibayar *Employer assisted by temporary worker/ unpaid worker*	143 341	74 845	218 186
Berusaha dibantu buruh tetap/buruh dibayar *Employer assisted by permanent worker/ paid worker*	35 961	5 551	41 512
Buruh/Karyawan/Pegawai *Employee*	289 741	171 220	460 961
Pekerja bebas *Casual worker*	51 547	10 736	62 283
Pekerja keluarga/tak dibayar *Family worker/unpaid worker*	70 484	146 272	216 756
Jumlah/*Total*	**798 801**	**537 120**	**1 335 921**

https://sultra.bps.go.id

Catatan/*Note*: Menggunakan penimbang hasil proyeksi penduduk SUPAS 2015/*Uses a weighting of the population projection results from SUPAS 2015*

Sumber/*Source*: BPS, Survei Angkatan Kerja Nasional (Sakernas) Agustus/*BPS–Statistics Indonesia, August National Labor Force Survey*

Tabel / *Table* 3.2.7 **Penduduk Berumur 15 Tahun ke Atas yang Bekerja Selama Seminggu yang Lalu Menurut Jumlah Jam Kerja pada Pekerjaan Utama dan Lapangan Pekerjaan Utama di Provinsi Sulawesi Tenggara, 2022**
Population 15 Years of Age and Over who Worked During The Previous Week by Total Working Hours on Main Job and Main Industry in Sulawesi Tenggara Province, 2022

Jumlah Jam Kerja pada Pekerjaan Utama *Total Working Hours on Main Job* (jam/*hours*)	Lapangan Pekerjaan Utama[1] *Main Industry*[1]					
	A	B	C	DE	F	G
(1)	(2)	(3)	(4)	(5)	(6)	(7)
0 [2]	13 955	718	5 970	NA	2 925	4 672
1–14	68 075	970	11 207	563	2 042	25 652
15–34	190 061	2 393	33 513	854	11 919	56 148
35+	166 410	29 893	68 898	6 189	71 910	160 974
Jumlah/*Total*	**438 501**	**33 974**	**119 588**	**7 606**	**88 796**	**247 446**

https://sultra.bps.go.id

Lanjutan Tabel/*Continued Table* 3.2.7

Jumlah Jam Kerja pada Pekerjaan Utama *Total Working Hours on Main Job* (jam/*hours*)	Lapangan Pekerjaan Utama[1] *Main Industry*[1]					
	H	I	JKLMN	O	P	Q
(1)	(8)	(9)	(10)	(11)	(12)	(13)
0[2]	1 587	1 246	838	1 736	752	685
1–14	1 371	7 840	659	5 018	6 231	2 132
15–34	10 880	16 311	3 704	28 096	40 249	7 571
35+	41 639	35 692	22 327	71 643	35 449	27 108
Jumlah/*Total*	**55 477**	**61 089**	**27 528**	**106 493**	**82 681**	**37 496**

https://sultra.bps.go.id

Lanjutan Tabel/*Continued Table* 3.2.7

Jumlah Jam Kerja pada Pekerjaan Utama *Total Working Hours on Main Job* (jam/*hours*)	Lapangan Pekerjaan Utama[1] *Main Industry*[1] R,S,T,U	Jumlah *Total*
(1)	(14)	(15)
0 [2]	822	35 906
1–14	3 314	135 074
15–34	5 268	406 967
35+	19 842	757 974
Jumlah/*Total*	**29 246**	**1 335 921**

https://sultra.bps.go.id

Catatan/*Note*: Menggunakan penimbang hasil proyeksi penduduk SUPAS 2015/*Uses a weighting of the population projection results from SUPAS 2015*

[1] A, Pertanian, Kehutanan, Perikanan/*Agriculture, Forestry, and Fishing*
B, Pertambangan dan Penggalian/*Mining and Quarrying*
C, Industri Pengolahan/*Manufacturing*
D, Pengadaan Listrik dan Gas/*Electricity and Gas*
E, Pengadaan Air; Pengelolaan Sampah, Limbah, dan Daur Ulang/*Water Supply; Sewerage, Waste Management, and Remediation Activities*
F, Konstruksi/*Construction*
G, Perdagangan Besar dan Eceran; Reparasi Mobil dan Sepeda Motor/*Wholesale and Retail Trade; Repair of Motor Vehicles and Motorcycles*
H, Transportasi dan Pergudangan/*Transportation and Storage*
I, Penyediaan Akomodasi dan Makan Minum/*Accommodation and Food Service Activities*
J, Informasi dan Komunikasi/*Information and Communication*
K, Jasa Keuangan dan Asuransi/*Financial and Insurance Activities*
L, Real Estat/*Real Estate Activities*
M, N Jasa Perusahaan/*Business Activities*
O, Administrasi Pemerintahan, Pertahanan, dan Jaminan Sosial Wajib/*Public Administration and Defence; Compulsory Social Security*
P, Jasa Pendidikan/*Education*
Q, Jasa Kesehatan dan Kegiatan Sosial/*Human Health and Social Work Activities*
R, S, T, U Jasa Lainnya/*Other Services Activities*

[2] Sementara tidak bekerja/*Temporarily not working*

Sumber/*Source*: BPS, Survei Angkatan Kerja Nasional (Sakernas) Agustus/*BPS–Statistics Indonesia, August National Labor Force Survey*

Tabel / *Table* 3.2.8 **Penduduk Berumur 15 Tahun ke Atas yang Bekerja Selama Seminggu yang Lalu Menurut Lapangan Pekerjaan Utama dan Pendidikan Tertinggi yang Ditamatkan di Provinsi Sulawesi Tenggara, 2022**
Population 15 Years of Age and Over who Worked During The Previous Week by Main Industry and Educational Attainment in Sulawesi Tenggara Province, 2022

Lapangan Pekerjaan Utama[1] *Main Industry*[1]	Pendidikan Tertinggi yang Ditamatkan/*Educational Attainment*				Jumlah *Total*
	≤ SD ≤ *Primary School*	SMP *Junior High School*	SMA *Senior High School*	Perguruan Tinggi *College*	
(1)	(2)	(3)	(4)	(5)	(6)
A	254 094	78 822	94 824	10 761	438 501
B	7 019	6 037	16 903	4 015	33 974
C	47 646	23 951	42 866	5 125	119 588
DE	1 245	234	3 688	2 439	7 606
F	29 201	17 678	37 029	4 888	88 796
G	67 828	52 280	97 229	30 109	247 446
H	13 968	10 007	28 265	3 237	55 477
I	15 160	14 788	26 578	4 563	61 089
JKLMN	1 227	714	13 447	12 140	27 528
O	2 347	2 319	41 052	60 775	106 493

https://sultra.bps.go.id

Lanjutan Tabel/*Continued Table* 3.2.8

Lapangan Pekerjaan Utama[1] *Main Industry*[1]	Pendidikan Tertinggi yang Ditamatkan/*Educational Attainment*				Jumlah *Total*
	≤ SD ≤ *Primary School*	SMP *Junior High School*	SMA *Senior High School*	Perguruan Tinggi *College*	
(1)	(7)	(8)	(9)	(10)	(11)
P	636	327	8 534	73 184	82 681
Q	861	39	3 187	33 409	37 496
R, S, T, U	8 739	6 980	11 701	1 826	29 246
Jumlah/*Total*	449 971	214 176	425 303	246 471	1 335 921

https://sultra.bps.go.id

Catatan/*Note*: Menggunakan penimbang hasil proyeksi penduduk SUPAS 2015/*Uses a weighting of the population projection results from SUPAS 2015*

[1] A, Pertanian, Kehutanan, Perikanan/*Agriculture, Forestry, and Fishing*
B, Pertambangan dan Penggalian/*Mining and Quarrying*
C, Industri Pengolahan/*Manufacturing*
D, Pengadaan Listrik dan Gas/*Electricity and Gas*
E, Pengadaan Air; Pengelolaan Sampah, Limbah, dan Daur Ulang/*Water Supply; Sewerage, Waste Management, and Remediation Activities*
F, Konstruksi/*Construction*
G, Perdagangan Besar dan Eceran; Reparasi Mobil dan Sepeda Motor/*Wholesale and Retail Trade; Repair of Motor Vehicles and Motorcycles*
H, Transportasi dan Pergudangan/*Transportation and Storage*
I, Penyediaan Akomodasi dan Makan Minum/*Accommodation and Food Service Activities*
J, Informasi dan Komunikasi/*Information and Communication*
K, Jasa Keuangan dan Asuransi/*Financial and Insurance Activities*
L, Real Estat/*Real Estate Activities*
M, N Jasa Perusahaan/*Business Activities*
O, Administrasi Pemerintahan, Pertahanan, dan Jaminan Sosial Wajib/*Public Administration and Defence; Compulsory Social Security*
P, Jasa Pendidikan/*Education*
Q, Jasa Kesehatan dan Kegiatan Sosial/*Human Health and Social Work Activities*
R, S, T, U Jasa Lainnya/*Other Services Activities*

Sumber/*Source*: BPS, Survei Angkatan Kerja Nasional (Sakernas) Agustus/*BPS–Statistics Indonesia, August National Labor Force Survey*

Tabel / *Table* 3.2.9 **Penduduk Berumur 15 Tahun Ke Atas yang Bekerja Selama Seminggu yang Lalu Menurut Jumlah Jam Kerja Pada Pekerjaan Utama dan Jenis Kelamin di Provinsi Sulawesi Tenggara, 2022**
Population 15 Years of Age and Over who Worked During The Previous Week by Total Working Hours on Main Job and Sex in Sulawesi Tenggara Province, 2022

Jumlah Jam Kerja pada Pekerjaan Utama *Total Working Hours on Main Job* (jam/*hours*)	Laki–laki *Male*	Perempuan *Female*	Jumlah *Total*
(1)	(2)	(3)	(4)
0 [1]	20 989	14 917	35 906
1–14	52 703	82 371	135 074
15–34	215 792	191 175	406 967
35+	509 317	248 657	757 974
Jumlah/*Total*	**798 801**	**537120**	**1 335 921**

Catatan/*Note*: Menggunakan penimbang hasil proyeksi penduduk SUPAS 2015/*Uses a weighting of the population projection results from SUPAS 2015*
[1] Sementara tidak bekerja/*Temporarily not working*
Sumber/*Source*: BPS, Survei Angkatan Kerja Nasional (Sakernas) Agustus/*BPS–Statistics Indonesia, August National Labor Force Survey*

https://sultra.bps.go.id

Tabel / *Table* 3.2.10 Penduduk Berumur 15 Tahun Ke Atas yang Bekerja Selama Seminggu yang Lalu Menurut Jumlah Jam Kerja Seluruhnya dan Jenis Kelamin di Provinsi Sulawesi Tenggara, 2022
Population 15 Years of Age and Over who Worked During The Previous Week by Total Working Hours and Sex in Sulawesi Tenggara Province, 2022

Jumlah Jam Kerja Seluruhnya *Total Working Hours* (jam/*hours*)	Laki–Laki *Male*	Perempuan *Female*	Jumlah *Total*
(1)	(2)	(3)	(4)
0 [1]	20 989	14 917	35 906
1–14	46 210	76 962	123 172
15–34	181 986	182 236	364 222
35+	549 616	263 005	812 621
Jumlah/*Total*	**798 801**	**537 120**	**1 335 921**

Catatan/*Note*: Menggunakan penimbang hasil proyeksi penduduk SUPAS 2015/*Uses a weighting of the population projection results from SUPAS 2015*
[1] Sementara tidak bekerja/*Temporarily not working*
Sumber/*Source*: BPS, Survei Angkatan Kerja Nasional (Sakernas) Agustus/*BPS–Statistics Indonesia, August National Labor Force Survey*

https://sultra.bps.go.id

Tabel / *Table* 3.2.11 Penduduk Berumur 15 Tahun ke Atas yang Bekerja Selama Seminggu yang Lalu Menurut Kelompok Umur dan Jumlah Jam Kerja Seluruhnya di Provinsi Sulawesi Tenggara, 2022

Population 15 Years of Age and Over who Worked During The Previous Week by Age Group and Total Working Hours in Sulawesi Tenggara Province, 2022

Kelompok Umur (Tahun) *Age Group (Years)*	Jumlah Jam Kerja Seluruhnya (jam) *Total Working Hours (hours)*				Jumlah *Total*
	0[1]	1–14	15–34	35+	
(1)	(2)	(3)	(4)	(5)	(6)
15–19	1 456	24 540	24 168	23 431	73 595
20–24	1 686	13 765	34 188	80 576	130 215
25–29	2 449	15 531	39 356	104 409	161 745
30–34	2 149	9 330	39 148	113 397	164 024
35–39	4 072	10 488	39 136	112 114	165 810
40–44	4 425	7 755	35 579	105 797	153 556
45–49	3 457	7 905	39 773	88 412	139 547
50–54	3 356	8 907	34 605	76 598	123 466
55–59	3 259	5 993	27 341	52 370	88 963
60+	9 597	18 958	50 928	55 517	135 000
Jumlah/*Total*	**35 906**	**123 172**	**364 222**	**812 621**	**1 335 921**

Catatan/*Note*: Menggunakan penimbang hasil proyeksi penduduk SUPAS 2015/*Uses a weighting of the population projection results from SUPAS 2015*

[1] Sementara tidak bekerja/*Temporarily not working*

Sumber/*Source*: BPS, Survei Angkatan Kerja Nasional (Sakernas) Agustus/*BPS–Statistics Indonesia, August National Labor Force Survey*

https://sultra.bps.go.id

Tabel / *Table* 3.2.12 Penduduk Berumur 15 Tahun Keatas yang Bekerja Selama Seminggu yang Lalu Menurut Kelompok Umur dan Jenis Kelamin di Provinsi Sulawesi Tenggara, 2022
Population 15 Years of Age and Over who Worked During The Previous Week by Age Group and Sex in Sulawesi Tenggara Province, 2022

Kelompok Umur (Tahun) *Age Group (Years)*	Laki–Laki *Male*	Perempuan *Female*	Jumlah *Total*
(1)	(2)	(3)	(4)
15–19	45 009	28 586	73 595
20–24	79 232	50 983	130 215
25–29	97 776	63 969	161 745
30–34	102 123	61 901	164 024
35–39	100 248	65 562	165 810
40–44	91 578	61 978	153 556
45–49	81 182	58 365	139 547
50–54	71 917	51 549	123 466
55–59	50 493	38 470	88 963
60+	79 243	55 757	135 000
Jumlah/*Total*	**798 801**	**537 120**	**1 335 921**

Catatan/*Note*: Menggunakan penimbang hasil proyeksi penduduk SUPAS 2015/*Uses a weighting of the population projection results from SUPAS 2015*

Sumber/*Source*: BPS, Survei Angkatan Kerja Nasional (Sakernas) Agustus/*BPS–Statistics Indonesia, August National Labor Force Survey*

https://sultra.bps.go.id

Tabel / *Table* 3.2.13 **Penduduk Berumur 15 Tahun ke Atas yang Bekerja Selama Seminggu yang Lalu Menurut Status Pekerjaan Utama dan Pendidikan Tertinggi yang Ditamatkan di Provinsi Sulawesi Tenggara, 2022**
Population 15 Years of Age and Over who Worked During The Previous Week by Main Industry and Educational Attainment in Sulawesi Tenggara Province, 2022

Status Pekerjaan Utama *Main Employment Status*	SD/MI *Elementary School*	SMP/MTs *Junior High School*	SMA/SMK/MA *Senior High School*	Perguruan Tinggi *College*	Jumlah *Total*
(1)	(2)	(3)	(4)	(5)	(6)
Berusaha sendiri *Own account worker*	161 356	57 859	100 524	16 484	336 223
Berusaha dibantu buruh tidak tetap/ buruh tidak dibayar *Employer assisted by temporary worker/ unpaid worker*	112 255	41 001	55 658	9 272	218 186
Berusaha dibantu buruh tetap/buruh dibayar *Employer assisted by permanent worker/ paid worker*	10 820	6 093	19 064	5 535	41 512
Buruh/Karyawan/ Pegawai *Employee*	52 320	39 586	165 485	203 570	460 961
Pekerja bebas *Casual worker*	29 106	14 929	16 053	2 195	62 283
Pekerja keluarga/tak dibayar *Family worker/unpaid worker*	84 114	54 708	68 519	9 415	216 756
Jumlah/*Total*	**449 971**	**214 176**	**425 303**	**246 471**	**1 335 921**

Catatan/*Note*: Menggunakan penimbang hasil proyeksi penduduk SUPAS 2015/*Uses a weighting of the population projection results from SUPAS 2015*

Sumber/*Source*: BPS, Survei Angkatan Kerja Nasional (Sakernas) Agustus/*BPS–Statistics Indonesia, August National Labor Force Survey*

https://sultra.bps.go.id

Tabel / *Table* 3.2.14 Penduduk Berumur 15 Tahun ke Atas yang Bekerja Selama Seminggu yang Lalu Menurut Kabupaten/Kota di Provinsi Sulawesi Tenggara dan Lapangan Pekerjaan Utama di Provinsi Sulawesi Tenggara, 2022
Population 15 Years of Age and Over who Worked During The Previous Week by Regency/Municipality and Main Industry in Sulawesi Tenggara Province, 2022

Kabupaten/Kota *Regency/Municipality*	Lapangan Pekerjaan Utama[1] *Main Industry*[1]			Jumlah *Total*
	1	2	3	
(1)	(2)	(3)	(4)	(5)
Buton	21 861	8 381	22 781	53 023
Muna	33 325	18 646	47 210	99 181
Konawe	42 827	27 475	48 408	118 710
Kolaka	49 814	25 038	49 988	124 840
Konawe Selatan	55 211	40 997	61 862	158 070
Bombana	38 937	14 014	39 205	92 156
Wakatobi	19 368	7 924	26 222	53 514
Kolaka Utara	42 892	9 558	34 504	86 954
Buton Utara	14 344	6 825	14 270	35 439
Konawe Utara	11 005	10 574	11 553	33 132
Kolaka Timur	37 295	9 275	25 507	72 077
Konawe Kepulauan	6 161	3 376	6 405	15 942
Muna Barat	25 799	5 781	15 240	46 820
Buton Tengah	14 818	8 337	18 204	41 359
Buton Selatan	16 613	7 659	12 104	36 376
Kota Kendari	3 959	31 056	158 933	193 948
Kota Baubau	4 272	15 048	55 060	74 380
Sulawesi Tenggara	**438 501**	**249 964**	**647 456**	**1 335 921**

Catatan/*Note*: Menggunakan penimbang hasil proyeksi penduduk SUPAS 2015/*Uses a weighting of the population projection results from SUPAS 2015*

[1] 1, Pertanian/*Agriculture*
2, Industri Pengolahan/*Manufacturing Industry*
3, Jasa/*Services*

Sumber/*Source*: BPS, Survei Angkatan Kerja Nasional (Sakernas) Agustus/*BPS–Statistics Indonesia, August National Labor Force Survey*

https://sultra.bps.go.id

Tabel / *Table* 3.2.15 Penduduk Berumur 15 Tahun Ke Atas yang Bekerja Selama Seminggu yang Lalu Menurut Lapangan Pekerjaan Utama dan Jenis Kelamin di Provinsi Sulawesi Tenggara, 2022
Population 15 Years of Age and Over who Worked During The Previous Week by Main Industry and Sex in Sulawesi Tenggara Province, 2022

Lapangan Pekerjaan Utama[1] *Main Industry[1]*	Laki–Laki *Male*	Perempuan *Female*	Jumlah *Total*
(1)	(2)	(3)	(4)
A	297 387	141 114	438 501
B	31 690	2 284	33 974
C	65 360	54 228	119 588
DE	6 308	1 298	7 606
F	87 825	971	88 796
G	95.625	151 821	247 446
H	54 146	1 331	55 477
I	18 837	42 252	61 089
JKLMN	19 973	7 555	27 528
O	72 438	34 055	106 493

https://sultra.bps.go.id

Lanjutan Tabel/*Continued Table* 3.2.15

Lapangan Pekerjaan Utama[1] *Main Industry*[1]	Laki–Laki *Male*	Perempuan *Female*	Jumlah *Total*
(1)	(2)	(3)	(4)
P	26 760	55 921	82 681
Q	7 297	30 199	37 496
R, S, T, U	15 155	14 091	29 246
Jumlah/*Total*	**798 801**	**537 120**	**1 335 921**

Catatan/*Note*: Menggunakan penimbang hasil proyeksi penduduk SUPAS 2015/*Uses a weighting of the population projection results from SUPAS 2015*

[1] A, Pertanian, Kehutanan, Perikanan/*Agriculture, Forestry, and Fishing*
B, Pertambangan dan Penggalian/*Mining and Quarrying*
C, Industri Pengolahan/*Manufacturing*
D, Pengadaan Listrik dan Gas/*Electricity and Gas*
E, Pengadaan Air; Pengelolaan Sampah, Limbah, dan Daur Ulang/*Water Supply; Sewerage, Waste Management, and Remediation Activities*
F, Konstruksi/*Construction*
G, Perdagangan Besar dan Eceran; Reparasi Mobil dan Sepeda Motor/*Wholesale and Retail Trade; Repair of Motor Vehicles and Motorcycles*
H, Transportasi dan Pergudangan/*Transportation and Storage*
I, Penyediaan Akomodasi dan Makan Minum/*Accommodation and Food Service Activities*
J, Informasi dan Komunikasi/*Information and Communication*
K, Jasa Keuangan dan Asuransi/*Financial and Insurance Activities*
L, Real Estat/*Real Estate Activities*
M, N Jasa Perusahaan/*Business Activities*
O, Administrasi Pemerintahan, Pertahanan, dan Jaminan Sosial Wajib/*Public Administration and Defence; Compulsory Social Security*
P, Jasa Pendidikan/*Education*
Q, Jasa Kesehatan dan Kegiatan Sosial/*Human Health and Social Work Activities*
R, S, T, U Jasa Lainnya/*Other Services Activities*

Sumber/*Source*: BPS, Survei Angkatan Kerja Nasional (Sakernas) Agustus/*BPS–Statistics Indonesia, August National Labor Force Survey*

https://sultra.bps.go.id

Tabel / *Table* 3.2.16 Tingkat Pengangguran Terbuka (TPT) dan Tingkat Partisipasi Angkatan Kerja (TPAK) Menurut Kabupaten/Kota di Provinsi Sulawesi Tenggara, 2020–2022
Unemployment Rate (UR) and Labor Force Participation Rate (LFPR) by Regency/Municipality in Sulawesi Tenggara Province, 2020–2022

Kabupaten/Kota *Regency/Municipality*	TPT/*UR*					
	2020		2021		2022	
	Feb/*Feb*	Agu/*Aug*	Feb/*Feb*	Agu/*Aug*	Feb/*Feb*	Agu/*Aug*
(1)	(2)	(3)	(4)	(5)	(6)	(7)
Buton	...	4,78	...	4,74	...	2,99
Muna	...	6,45	...	4,97	...	3,11
Konawe	...	5,42	...	4,56	...	2,73
Kolaka	...	5,29	...	3,62	...	4,17
Konawe Selatan	...	2,58	...	2,14	...	2,95
Bombana	...	2,74	...	3,17	...	1,47
Wakatobi	...	4,18	...	2,30	...	3,53
Kolaka Utara	...	2,13	...	3,18	...	2,86
Buton Utara	...	4,11	...	3,00	...	2,10
Konawe Utara	...	3,79	...	3,36	...	2,01
Kolaka Timur	...	3,29	...	3,44	...	2,22
Konawe Kepulauan	...	1,55	...	1,83	...	1,85
Muna Barat	...	3,36	...	2,84	...	2,40
Buton Tengah	...	4,22	...	3,77	...	2,63
Buton Selatan	...	3,90	...	3,92	...	4,18
Kota Kendari	...	7,08	...	5,19	...	5,23
Kota Baubau	...	6,57	...	6,87	...	5,39
Sulawesi Tenggara	**3,10**	**4,58**	**4,22**	**3,92**	**3,86**	**3,36**

https://sultra.bps.go.id

Lanjutan Tabel/*Continued Table* 3.2.16

Kabupaten/Kota *Regency/Municipality*	TPAK/*LFPR*					
	2020		2021		2022	
	Feb/*Feb*	Agu/*Aug*	Feb/*Feb*	Agu/*Aug*	Feb/*Feb*	Agu/*Aug*
(1)	(8)	(9)	(10)	(11)	(12)	(13)
Buton	...	65,34	...	64,42	...	77,34
Muna	...	63,21	...	66,50	...	66,41
Konawe	...	68,24	...	70,00	...	66,81
Kolaka	...	72,72	...	69,83	...	64,49
Konawe Selatan	...	71,15	...	71,98	...	69,46
Bombana	...	72,35	...	72,77	...	68,30
Wakatobi	...	68,07	...	70,63	...	73,39
Kolaka Utara	...	82,23	...	79,76	...	77,18
Buton Utara	...	76,52	...	75,63	...	81,23
Konawe Utara	...	74,45	...	70,60	...	71,64
Kolaka Timur	...	77,68	...	74,79	...	69,51
Konawe Kepulauan	...	70,49	...	70,76	...	68,65
Muna Barat	...	74,21	...	71,96	...	82,12
Buton Tengah	...	65,37	...	63,93	...	68,07
Buton Selatan	...	72,66	...	73,40	...	71,88
Kota Kendari	...	64,11	...	65,34	...	65,48
Kota Baubau	...	65,16	...	68,95	...	61,14
Sulawesi Tenggara	**71,24**	**69,83**	**70,76**	**70,09**	**66,31**	**68,82**

Catatan/*Note*: Menggunakan penimbang hasil proyeksi penduduk SUPAS 2015/*Uses a weighting of the population projection results from SUPAS 2015*

Sumber/*Source*: BPS, Survei Angkatan Kerja Nasional (Sakernas) Agustus/*BPS–Statistics Indonesia, August National Labor Force Survey*

https://sultra.bps.go.id

Tabel 3.2.17 ***Table***

Pencari Kerja Terdaftar, Lowongan Kerja Terdaftar, dan Penempatan/Pemenuhan Tenaga Kerja Menurut Kabupaten/Kota dan Jenis Kelamin di Provinsi Sulawesi Tenggara, 2022

Number of Registered Job Applicants, Registered Job Vacancies, and Placement of Workers by Regency/Municipality and Sex in Sulawesi Tenggara Province, 2022

Kabupaten/Kota *Regency/Municipality*	Pencari Kerja Terdaftar *Registered Job Applicants*		
	Laki–Laki *Male*	Perempuan *Female*	Jumlah *Total*
(1)	(2)	(3)	(4)
Buton	862	401	1 263
Muna	1 305	368	1 673
Konawe	1 145	457	1 602
Kolaka	1 788	812	2 600
Konawe Selatan	1 346	738	2 084
Bombana	648	169	817
Wakatobi	499	24	523
Kolaka Utara	1 222	453	1 675
Buton Utara	1 023	126	1 149
Konawe Utara	388	65	453
Kolaka Timur	634	194	828
Konawe Kepulauan	232	120	352
Muna Barat	378	74	452
Buton Tengah	410	63	473
Buton Selatan	632	115	747
Kota Kendari	1 889	814	2 703
Kota Baubau	948	344	1 292
Sulawesi Tenggara	**15 349**	**5 337**	**20 686**

https://sultra.bps.go.id

Lanjutan Tabel/*Continued Table* 3.2.17

Kabupaten/Kota *Regency/Municipality*	Lowongan Kerja Terpenuhi *Registered Job Vacancies*		
	Laki–Laki *Male*	Perempuan *Female*	Jumlah *Total*
(1)	(5)	(6)	(7)
Buton	194	313	507
Muna	631	219	850
Konawe	364	149	513
Kolaka	76	199	275
Konawe Selatan	422	194	616
Bombana	–	–	–
Wakatobi	–	–	–
Kolaka Utara	242	153	395
Buton Utara	–	–	–
Konawe Utara	332	56	388
Kolaka Timur	71	16	87
Konawe Kepulauan	223	104	327
Muna Barat	–	–	–
Buton Tengah	–	–	–
Buton Selatan	80	53	133
Kota Kendari	174	122	296
Kota Baubau	231	221	452
Sulawesi Tenggara	**3 040**	**1 799**	**4 839**

https://sultra.bps.go.id

Lanjutan Tabel/*Continued Table* 3.2.17

Kabupaten/Kota *Regency/Municipality*	Penempatan/Pemenuhan Tenaga Kerja *Placement of Workers*		
	Laki–Laki *Male*	Perempuan *Female*	Jumlah *Total*
(1)	(8)	(9)	(10)
Buton	194	313	507
Muna	631	219	850
Konawe	364	149	513
Kolaka	76	199	275
Konawe Selatan	422	194	616
Bombana	–	–	–
Wakatobi	–	–	–
Kolaka Utara	242	153	395
Buton Utara	–	–	–
Konawe Utara	332	56	388
Kolaka Timur	71	16	87
Konawe Kepulauan	223	104	327
Muna Barat	–	–	–
Buton Tengah	–	–	–
Buton Selatan	80	53	133
Kota Kendari	174	122	296
Kota Baubau	231	221	452
Sulawesi Tenggara	**3 040**	**1 799**	**4 839**

Sumber/*Source*: Dinas Transmigrasi dan Tenaga Kerja Provinsi Sulawesi Tenggara/*Regional Office of Transmigration and Manpower of Sulawesi Tenggara Province*

https://sultra.bps.go.id

Tabel / *Table* 3.2.18 Pencari Kerja Terdaftar Menurut Pendidikan Tertinggi yang Ditamatkan dan Jenis Kelamin di Provinsi Sulawesi Tenggara, 2022
Number of Registered Job Applicants by Educational Attainment and Sex in Sulawesi Tenggara Province, 2022

Pendidikan Tertinggi yang Ditamatkan[1] *Educational Attainment*[1]	Laki–Laki *Male*	Perempuan *Female*	Jumlah *Total*
(1)	(2)	(3)	(4)
0	–	–	–
1	142	76	218
2	297	113	410
3	469	64	533
4	7 964	1 391	9 355
5	2 824	509	3 333
6	438	563	1 001
7	3 215	2 621	5 836
Jumlah/*Total*	**15 349**	**5 337**	**20 686**

https://sultra.bps.go.id

Catatan/*Note*: [1] 0, Tidak/belum pernah sekolah/*No schooling*
1, Tidak/belum tamat SD/*Not/not yet completed primary school*
2, Sekolah Dasar/*Primary School*
3, Sekolah Menengah Pertama/*Junior High School*
4, Sekolah Menengah Atas (Umum)/*Senior High School (General)*
5, Sekolah Menengah Atas (Kejuruan)/*Senior High School (Vocational)*
6, Diploma I/II/III/Akademi/*Diploma I/II/III/Academy*
7, Universitas/*University*

Sumber/*Source*: Dinas Transmigrasi dan Tenaga Kerja Provinsi Sulawesi Tenggara/*Regional Office of Transmigration and Manpower of Sulawesi Tenggara Province*

Tabel / *Table* 3.2.19 **Rata–rata Upah/Gaji Bersih Sebulan Pekerja Formal[1] Menurut Kabupaten/Kota dan Lapangan Pekerjaan Utama di Provinsi Sulawesi Tenggara (rupiah), 2022**
Average of Net Wage/Salary per Month of Formal Employee[1] by Regency/Municipality and Main Industry in Sulawesi Tenggara Province (rupiahs), 2022

Kabupaten/Kota *Regency/Municipality*	Lapangan Pekerjaan Utama[2] *Main Industry[2]*			Rata-Rata *Average*
	1	2	3	
(1)	(2)	(3)	(4)	(5)
Buton	387 467,36	3 199 189,44	2 157 716,55	2 443 663,97
Muna	1 366 387,34	1 857 106,60	2 796 425,81	2 551 524,13
Konawe	2 492 659,97	4 423 267,16	3 352 579,86	3 714 585,69
Kolaka	2 310 650,89	3 489 972,38	2 962 446,39	3 117 663,90
Konawe Selatan	3 692 669,73	3 202 978,35	3 387 105,02	3 332 494,70
Bombana	2 086 136,48	2 634 855,10	3 098 883,53	2 917 436,33
Wakatobi	1 941 627,54	2 424 715,16	2 066 782,69	2 115 907,81
Kolaka Utara	1 865 874,73	2 691 293,69	2 827 043,98	2 757 710,12
Buton Utara	2 704 295,77	3 661 106,91	2 439 545,51	2 719 295,92
Konawe Utara	2 930 136,99	3 962 279,29	2 559 883,91	3 260 018,03
Kolaka Timur	3 333 080,95	3 517 391,73	1 900 666,29	2 372 510,94
Konawe Kepulauan	NA	2 883 863,20	1 759 750,50	1 961 855,03
Muna Barat	500 000,00	1 767 970,00	2 710 484,43	2 349 196,53
Buton Tengah	NA	2 702 134,15	1 686 163,47	1 905 399,25
Buton Selatan	766 206,90	1 707 299,27	2 542 485,52	2 187 748,77
Kota Kendari	3 064 661,02	4 864 009,57	3 786 069,56	3 952 152,24
Kota Baubau	896 446,11	2 557 283,93	2 887 302,58	2 781 568,00
Sulawesi Tenggara	**2 401 644,75**	**3 425 120,38**	**3 073 371,50**	**3 145 220,09**

Catatan/*Note*: [1] Pekerja Formal/*Formal Employee*: Buruh/Karyawan/Pegawai/*Employee*
[2] 1, Pertanian: Pertanian, Perkebunan, Kehutanan, Perburuan, dan Perikanan/ *Agriculture: Agriculture, Forestry, Hunting, and Fisherie;*
2, Industri: Pertambangan dan Penggalian, Industri, Listrik, Gas, dan Air Minum, Konstruksi/ *Manufacture: Mining, Manufacturing Industry,Electricity, Gas, Water, and Construction;*
3, Jasa: Perdagangan, Rumah Makan, dan Jasa Akomodasi, Transportasi, Pergudangan dan Komunikasi, Lembaga Keuangan, Real Estat,Usaha Persewaan dan Jasa Perusahaan, Jasa Kemasyarakatan, Sosial dan Perorangan/*Services: Wholesale Trade, Retail Trade, Restaurantsand Hotels, Transportation, Warehousing, and Communication, Financing, Insurance, Real Estate, Business Services, and Public Service,*

Sumber/*Source*: BPS, Survei Angkatan Kerja Nasional (Sakernas) Agustus/*BPS–Statistics Indonesia, August National Labor Force Survey*

https://sultra.bps.go.id

Tabel / *Table* 3.2.20 **Rata–rata Upah/Gaji Bersih Sebulan Pekerja Formal[1] Menurut Kelompok Umur dan Lapangan Pekerjaan Utama di Provinsi Sulawesi Tenggara (rupiah), 2022**
Average of Net Wage/Salary per Month of Formal Employee[1] by Age Group and Main Industry in Sulawesi Tenggara Province (rupiahs), 2022

Kelompok Umur *Age Group*	Lapangan Pekerjaan Utama[2]/*Main Industry*[2]			Rata-rata/ Average
	1	2	3	
(1)	(2)	(3)	(4)	(5)
15–19	632 352,94	2 149 416,18	1 490 497,47	1 734 312,11
20–24	3 007 117,44	2 693 188,66	1 816 675,71	2 087 596,44
25–29	2 845 193,24	3 313 076,75	1 942 976,97	2 346 877,44
30–34	1 933 068,41	4 005 820,90	2 469 466,48	2 808 026,70
35–39	3 077 888,67	3 820 909,56	3 651 674,55	3 684 741,93
40–44	2 077 434,78	3 583 506,58	3 845.666,12	3 715 935,18
45–49	2 207 033,10	3 261 353,97	4 058 577,46	3 759 405,30
50–54	2 239 852,23	3 019 468,06	4 779 823,60	4 307 924,41
55–59	1 524 746,23	5 660 826,43	5 432 420,86	5 346 701,21
60+	2 487 564,97	2 759 216,26	3 305 596,57	2 958 277,63
Jumlah/*Total*	**2 401 644,75**	**3 425 120,38**	**3 073 371,50**	**3 145 220,09**

Catatan/*Note*:
[1] Pekerja Formal/*Formal Employee*: Buruh/Karyawan/Pegawai/*Employee*
[2] 1, Pertanian: Pertanian, Perkebunan, Kehutanan, Perburuan, dan Perikanan/ *Agriculture: Agriculture, Forestry, Hunting, and Fisherie;*
2, Industri: Pertambangan dan Penggalian, Industri, Listrik, Gas, dan Air Minum, Konstruksi/ *Manufacture: Mining, Manufacturing Industry,Electricity, Gas, Water, and Construction;*
3, Jasa: Perdagangan, Rumah Makan, dan Jasa Akomodasi, Transportasi, Pergudangan dan Komunikasi, Lembaga Keuangan, Real Estat,Usaha Persewaan dan Jasa Perusahaan, Jasa Kemasyarakatan, Sosial dan Perorangan/*Services: Wholesale Trade, Retail Trade, Restaurantsand Hotels, Transportation, Warehousing, and Communication, Financing, Insurance, Real Estate, Business Services, and Public Service,*

Sumber/*Source*: BPS, Survei Angkatan Kerja Nasional (Sakernas) Agustus/*BPS–Statistics Indonesia, August National Labor Force Survey*

https://sultra.bps.go.id

Tabel / *Table* 3.2.21 **Rata–rata Pendapatan Bersih Sebulan Pekerja Informal[1] Menurut Kabupaten/Kota dan Lapangan Pekerjaan Utama (rupiah) di Provinsi Sulawesi Tenggara, 2022**
Average of Net Wage/Salary per Month of Informal Employee[1] by Regency/Municipality and Main Industry in Sulawesi Tenggara Province (rupiahs), 2022

Kabupaten/Kota *Regency/Municipality*	Lapangan Pekerjaan Utama[2]/*Main Industry*[2]			Rata-Rata *Average*
	Pertanian *Agriculture*	Industri *Manufacture*	Jasa *Services*	
(1)	(2)	(3)	(4)	(5)
Buton	667 967	795 104	1 019 465	811 807
Muna	1 107 737	1 222 274	1 026 177	1 102 294
Konawe	1 770 711	2 004 831	3 043 753	2 264 599
Kolaka	2 348 405	2 013 963	2 532 993	2 367 460
Konawe Selatan	1 493 535	1 779 819	2 502 535	1 911 250
Bombana	2 022 953	1 555 785	1 989 070	1 941 007
Wakatobi	1 305 869	1 464 918	1 574 799	1 415 316
Kolaka Utara	1 133 558	986 641	1 847 446	1 359 412
Buton Utara	1 536 321	1 665 935	1 689 064	1 600 992
Konawe Utara	1 740 239	1 917 197	2 414 876	1 987 838
Kolaka Timur	1 314 817	1 532 342	1 626 660	1 394 104
Konawe Kepulauan	905 221	899 539	1,518,183	1 014 866
Muna Barat	769 241	NA	1 072 731	905 072
Buton Tengah	2 141 030	1 160 987	1 599 296	1 758 528
Buton Selatan	1 726 031	1 208 804	1 291 022	1 534 508
Kota Kendari	1 315 908	2 181 723	3 156 737	2 948 287
Kota Baubau	1 108 303	1 819 922	1 588 112	1 578 898
Sulawesi Tenggara	**1 562 832**	**1 594 244**	**2 185 582**	**1 813 431**

Catatan/*Note*: [1] Pekerja Informal meliputi pekerja yang berstatus berusaha sendiri dan pekerja bebas di sektor pertanian dan nonpertanian//*Informal Employee includes employment status are self employed, casual agricultural worker, and casual non-agricultural worker,*

[2] Pertanian: Pertanian, Perkebunan, Kehutanan, Perburuan, dan Perikanan/*Agriculture: Agriculture, Forestry, Hunting, and Fisherie;*
Industri: Pertambangan dan Penggalian, Industri, Listrik, Gas, dan Air Minum, Konstruksi/*Manufacture: Mining, Manufacturing Industry,Electricity, Gas, Water, and Construction;*
Jasa: Perdagangan, Rumah Makan, dan Jasa Akomodasi, Transportasi, Pergudangan dan Komunikasi, Lembaga Keuangan, Real Estat,Usaha Persewaan dan Jasa Perusahaan, Jasa Kemasyarakatan, Sosial dan Perorangan/*Services: Wholesale Trade, Retail Trade, Restaurantsand Hotels, Transportation, Warehousing, and Communication, Financing, Insurance, Real Estate, Business Services, and Public Service,*

Sumber/*Source*: BPS, Survei Angkatan Kerja Nasional (Sakernas) Agustus/*BPS–Statistics Indonesia, August National Labor Force Survey*

https://sultra.bps.go.id

Tabel / *Table* 3.2.22 **Rata–rata Pendapatan Bersih Sebulan Pekerja Informal[1] Menurut Kabupaten/Kota dan Pendidikan Tertinggi yang Ditamatkan di Provinsi Sulawesi Tenggara (rupiah), 2022**
Average of Net Wage/Salary per Month of Informal Employee[1] by Regency/Municipality and Educational Attainment in Sulawesi Tenggara Province (rupiahs), 2022

Kabupaten/Kota *Regency/ Municipality*	Pendidikan Tertinggi/*Educational Attainment*				Rata-Rata *Average*
	Tidak Pernah Sekolah/ Belum Tamat SD *No Schooling/ Didn't/ Not Yet Completed Primary School*	SD/MI *Elementary School*	SMP/MTs *Junior High School*	SMA ke Atas/ *Senior High School and Above*	
(1)	(2)	(3)	(4)	(5)	(6)
Buton	656 937	1 035 660	712 046	749 819	811 807
Muna	755 276	1 539 190	1 310 979	1 198 411	1 102 294
Konawe	1 220 376	2 266 383	2 381 377	2 288 476	2 264 599
Kolaka	2 903 254	2 246 921	2 107 968	2 351 252	2 367 460
Konawe Selatan	1 128 016	2 099 138	1 562 454	2 558 186	1 911 250
Bombana	1 810 445	1 604 439	1 790 061	2 423 437	1 941 007
Wakatobi	1 132 962	1 417 652	1 298 563	1 813 463	1 415 316
Kolaka Utara	904 616	1 418 002	1 223 199	1 643 990	1 359 412
Buton Utara	1 478 858	1 514 718	1 443 528	1 855 990	1 600 992
Konawe Utara	1 189 672	1 978 348	1 872 177	2 322 761	1 987 838
Kolaka Timur	1 140 681	1 494 975	1 501 246	1 413 242	1 394 104
Konawe Kepulauan	600 259	1 109 029	734 575	1 306 671	1 014 866
Muna Barat	521 386	812 330	1 811 167	615 551	905 072
Buton Tengah	1 371 623	2 201 211	1 854 229	2 281 964	1 758 528
Buton Selatan	1 624 384	1 606 810	1 455 591	1 307 744	1 534 508
Kota Kendari	1 445 847	3 393 836	2 418 313	3 158 258	2 948 287
Kota Baubau	1 326 552	1 498 471	1 569 877	1 700 203	1 578 898
Sulawesi Tenggara	**1 285 653**	**1 833 431**	**1 753 592**	**2 158 571**	**1 813 431**

Catatan/*Note*: [1] Pekerja Informal/*Informal Employee*: Pekerja yang berstatus berusaha sendiri dan pekerja bebas di sektor pertanian dan nonpertanian/*Employment status are self employed, casual agricultural worker, and casual non–agricultural worker*

Sumber/*Source*: BPS, Survei Angkatan Kerja Nasional (Sakernas) Agustus/*BPS–Statistics Indonesia, August National Labor Force Survey*

https://sultra.bps.go.id

https://sultra.bps.go.id

04 SOSIAL DAN KESEJAHTERAAN RAKYAT
Social and Welfare

Penduduk Miskin Sulawesi Tenggara, September 2022
Population of Poor People in Sulawesi Tenggara, September 2022

314,74 ribu jiwa/ *thousan people*

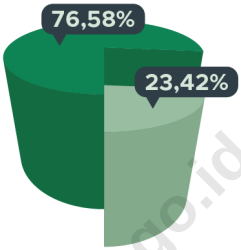

- Penduduk Miskin di Daerah **Perkotaan** *Population of Poor People in Urban Area*
- Penduduk Miskin di Daerah **Perdesaan** *Population of Poor People in Rural Area*

Indeks Kedalaman Kemiskinan, 2022
Poverty Gap index, 2022

2,05

Indeks Keparahan Kemiskinan, 2022
Poverty Severity index, 2022

0,51

Jumlah Pasangan Usia Subur di Sulawesi Tenggara, 2022
Number of Fertile Age Couples in Sulawesi Tenggara, 2022

357.076 pasangan/ *couples*

Jumlah Peserta KB Aktif, 2022
Number of Active Family Planning Participants, 2022

- **5.390** Spiral/ *IUD*
- **291** MOP/ *Vasectomy*
- **1.582** Kondom/ *Condom*
- **3.719** MOW/ *Tubectomy*
- **32.840** Implan/ *Implant*
- **53.131** Pil/ *Pill*
- **96.781** Suntikan/ *Injection*

https://sultra.bps.go.id

Sumber/*Source*:
- BPS, Survei Sosial Ekonomi Nasional/*BPS–Statistics Indonesia, National Socioeconomic Survey*
- Badan Kependudukan dan Keluarga Berencana Nasional Provinsi Sulawesi Tenggara/*Sulawesi Tenggara National Population and Family Planning Agency*

https://sultra.bps.go.id

PENJELASAN TEKNIS

1. Tidak/belum pernah sekolah adalah mereka yang tidak pernah atau belum pernah terdaftar dan tidak pernah atau belum pernah aktif mengikuti pendidikan di suatu jenjang pendidikan formal. Termasuk juga yang tamat/belum tamat taman kanak–kanak tetapi tidak melanjutkan ke sekolah dasar.
2. Masih bersekolah adalah mereka yang terdaftar dan aktif mengikuti pendidikan formal dan nonformal (Paket A, B, atau C), baik pendidikan dasar, menengah maupun pendidikan tinggi. Bagi mahasiswa yang sedang cuti dianggap masih bersekolah.
3. Tidak bersekolah lagi adalah mereka yang pernah terdaftar dan aktif mengikuti pendidikan di suatu jenjang pendidikan formal dan nonformal (Paket A, B, atau C), tetapi pada saat pencacahan tidak lagi terdaftar dan tidak aktif mengikuti pendidikan.
4. Tamat sekolah adalah menyelesaikan pelajaran yang ditandai dengan lulus ujian akhir pada kelas atau tingkat terakhir suatu jenjang pendidikan di sekolah negeri maupun swasta dengan mendapatkan tanda tamat belajar/ijazah. Seseorang yang belum mengikuti pelajaran pada kelas tertinggi tetapi telah mengikuti ujian akhir dan lulus dianggap tamat sekolah.
5. Dapat membaca dan menulis artinya dapat membaca dan menulis kata–kata/kalimat sederhana dengan suatu aksara tertentu.
6. Jalur pendidikan di Indonesia terdiri atas 1) pendidikan formal, 2) pendidikan nonformal, dan 3)

TECHNICAL NOTES

1. *Not/never attending school is someone who has never attended or never been registered in a formal education, such as primary, secondary, and tertiary education. Those who just completed kindergarten are considered as never attended school.*
2. *Attending school is someone who is currently attending primary, secondary, or tertiary education, including package A, package B, or package C. College student who postpones his/her study is considered as attending school.*
3. *Not attending school anymore is someone who had enrolled and participated in formal and non–formal education in the past including package A, package B, or package C, but currently does not attend school.*
4. *Completed particular level of education is someone who has completed particular level of education in private or public school and accepting graduation certificate. Someone who has never attended the highest grade but passed the final exam is considered as completed particular level of education.*
5. *Able to read and write is the ability to read and write at least a simple sentence in any letter of alphabets.*
6. *The Education System in Indonesia consists of 1) a formal education, 2) non–formal education, and 3)*

https://sultra.bps.go.id

pendidikan informal yang ketiganya dapat saling melengkapi dan memperkaya (Undang–Undang No. 20 Tahun 2013 tentang Sistem Pendidikan Nasional).

7. Jenjang Pendidikan Formal terdiri atas pendidikan dasar, pendidikan menengah, dan pendidikan tinggi. Jenis pendidikan yang diajarkan mencakup pendidikan umum, kejuruan, akademik, profesi, vokasi, keagamaan, dan khusus.
   a. Pendidikan Dasar berbentuk Sekolah Dasar (SD) dan Madrasah Ibtidaiyah (MI) atau bentuk lain yang sederajat serta Sekolah Menengah Pertama (SMP) dan Madrasah Tsanawiyah (MTs), atau bentuk lain yang sederajat.
   b. Pendidikan Menengah berbentuk Sekolah Menengah Atas (SMA), Madrasah Aliyah (MA), Sekolah Menengah Kejuruan (SMK), dan Madrasah Aliyah Kejuruan (MAK), atau bentuk lain yang sederajat.
   c. Pendidikan Tinggi merupakan jenjang pendidikan setelah pendidikan menengah yang mencakup program pendidikan diploma, sarjana, magister, spesialis, dan doktor yang diselenggarakan oleh perguruan tinggi. Perguruan tinggi dapat berbentuk akademi, politeknik, sekolah tinggi, institut, atau universitas.
8. Rumah Sakit adalah tempat pemeriksaan dan perawatan kesehatan, biasanya berada di bawah pengawasan dokter/tenaga medis, yang melayani penderita yang sakit untuk berobat rawat jalan atau rawat inap.

informal education that all three can be complementary and enriching (Law No. 20 Year 2013 about The National Education System).

7. The Formal Education Level consists of primary education, secondary education, and high education. The kind of education that taught consists of general education, vocational, academic, professional, religious, and specific education.
   a. The Primary Education consists of Elementary School and Islamic Elementary School or other equivalent forms and Junior High School and MTs, or other equivalent forms.
   b. The Secondary Education consists of the senior high school, MA, Vocational School, and Vocational Madrasah Aliyah, or other equivalent forms.
   c. The High Education consists of the education level after the secondary education that consists of diplomas, bachelor, master, specialist, and doctoral degrees that are held by the college. The colleges can be academy, polytechnic, high school, institute, or university.

8. Hospital is a place for health check, usually controlled/ supervised by doctors/medical personnel to serve the ill patients to get outpatient or inpatient treatment services.

https://sultra.bps.go.id

9. Rumah Sakit Bersalin adalah rumah sakit khusus untuk persalinan, dilengkapi pelayanan spesialis pemeriksaan kehamilan, persalinan, rawat inap dan rawat jalan ibu dan anak yang berada di bawah pengawasan dokter spesialis kandungan.

9. Maternity Hospital is a specialized hospital for childbirth, has specialist inspection service to pregnancy, childbirth, hospitalization and outpatient for mothers and children that is under the supervision of an obstetrician.

10. Rumah Bersalin adalah sarana pelayanan kesehatan dengan izin sebagai rumah bersalin, dilengkapi pelayanan pemeriksaan kehamilan, persalinan serta pemeriksaan ibu dan anak yang berada di bawah pengawasan bidan senior.

10. Maternity House is health care facility with a license as a maternity house, equipped with prenatal care, childbirth and examination of mothers and children which is under the supervision of a senior midwife.

11. Poliklinik adalah sarana kesehatan yang dipakai untuk pelayanan berobat jalan, biasanya berada di bawah pengawasan dokter/tenaga medis.

11. Polyclinic is a health facility in which to get outpatient services, usually under the control of doctor/medical personnel.

12. Puskesmas (Pusat Kesehatan Masyarakat) adalah unit pelaksana teknis dinas kesehatan kabupaten/kota yang mempunyai fungsi utama sebagai penyelenggara pelayanan kesehatan tingkat pertama. Wilayah kerja puskesmas maksimal adalah satu kecamatan dan untuk dapat menjangkau wilayah kerjanya, puskesmas mempunyai jaringan pelayanan yang meliputi unit Puskesmas Pembantu (Pustu), unit Puskesmas Keliling (Puskel), dan unit bidan desa/komunitas (Peraturan Menteri Kesehatan RI No. 75 Tahun 2014 Tentang Pusat Kesehatan Masyarakat).

12. Public Health Center is technical implementation unit of regency health department that have the primary function as a first–level health care providers. The working area standard of public health center is one district and to reach their working areas, public health centers have a service network covering subsidiary of public health center, mobile public health center units, and midwife units (Regulation of the Minister of Health of Indonesia Number 75 Year 2014 about Public Health Center).

13. Apotek adalah suatu tempat tertentu yang digunakan untuk melakukan pekerjaan kefarmasian, dan penyaluran/penjualan obat atau bahan farmasi dan perbekalan kesehatan lainnya kepada masyarakat yang dikelola oleh tenaga apoteker

13. Pharmacy is a specific place that is used for pharmaceutical jobs, and distribution/sale of drugs/pharmaceuticals and other medical supplies to people that are administered by trained pharmacist (Regulation of the Minister of Health of Indonesia

https://sultra.bps.go.id

(Peraturan Menteri Kesehatan RI No. 1332 Tahun 2002 Tentang Perubahan Atas Peraturan Menteri Kesehatan RI No. 922/MENKES/PER/X/1993 Tentang Ketentuan dan Tata Cara Pemberian Izin Apotek).

Number 1332 Year 2002 about the Changes of Regulation of the Minister of Health of Indonesia Number 922/ MENKES/PER/X/1993 about Pro–vision and Procedures for Administration of Licensed Pharmacies).

14. Imunisasi adalah memasukkan kuman atau racun penyakit tertentu yang sudah dilemahkan (vaksin) ke dalam tubuh dengan cara disuntik atau diminum (diteteskan dalam mulut) dengan maksud agar terjadi kekebalan tubuh terhadap penyakit tersebut.

14. Immunization is putting enervated microbe of a certain disease into human body by injection or drinking (dropping into mouth) to make the body immune to that disease.

15. Keluhan kesehatan adalah keadaan seseorang yang mengalami gangguan kesehatan atau kejiwaan, baik karena penyakit akut, penyakit kronis, kecelakaan, kriminal, atau hal lain.

15. Health complaint is a condition where a person has health or mental problems because of acute illness, chronically illness, accident, crimes, or others.

16. Mengobati sendiri adalah upaya oleh anggota rumah tangga/keluarga dengan melakukan pengobatan sendiri tanpa datang ke tempat fasilitas kesehatan atau memanggil dokter/petugas kesehatan ke rumahnya (misal minum obat modern, jamu, kerokan, kompres, kop, pijat) agar sembuh atau menjadi lebih ringan keluhan kesehatannya.

16. Self treatment is an effort of household members/family to have a health treatment by themselves without visiting health facilities or a doctor/ health personnel (for instance, by taking modern medicine, herb medicine, chief with a coin, compress, cupping suction, massage) in order to recover from illness or reduce the health complaint.

17. Angka penemuan kasus tuberkulosis adalah jumlah kasus baru tuberkulosis (TB) dan kasus TB yang didiagnosis kambuh yang diobati dalam program penanggulangan TB nasional dan dilaporkan kepada WHO, dibagi dengan perkiraan WHO terhadap jumlah kasus insiden tuberkulosis pada tahun yang sama, dinyatakan sebagai persentase.

17. The case detection rate for all forms of tuberculosis is the number of new and replase tuberculosis cases diagnosed and treated in national tuberculosis control programmes and notified to WHO, divided by WHO's estimate of the number of incident tuberculosis cases for the same year, expressed as a percentage.

18. Kasus kumulatif AIDS adalah kumulatif kasus AIDS sampai dengan referensi waktu tertentu.

18. Cummulative AIDS case is cummulative AIDS cases with reference to a particular time.

https://sultra.bps.go.id

19. BCG (Bacillus Calmette Guerin) merupakan vaksinasi untuk mencegah penyakit TBC, diberikan pada bayi baru lahir atau anak, dengan suntikan pada kulit pangkal lengan atas. Bekas suntikan kemudian akan membentuk tonjolan kecil jaringan parut pada kulit lengan atas. Suntikan BCG diberikan kepada anak sebanyak 1 kali.
20. DPT (Difteri, Pertusis, Tetanus) merupakan vaksin untuk mencegah penyakit Difteri, Pertusis, dan Tetanus yang diberikan pada bayi berumur 3 bulan ke atas, dengan suntikan pada paha, diulang 1 bulan dan 2 bulan kemudian, sehingga suntikan imunisasi DPT lengkap pada balita berjumlah 3 kali (kadang–kadang selang waktu antar suntikan bisa lebih dari 1 bulan).
21. Luas lantai adalah luas lantai yang ditempati dan digunakan untuk keperluan sehari–hari (sebatas atap).
22. Air leding adalah sumber air yang berasal dari air yang telah melalui proses penjernihan dan penyehatan sebelum dialirkan kepada konsumen melalui instalasi berupa saluran air. Sumber air ini biasanya diusahakan oleh PAM/PDAM/BPAM. Termasuk dalam hal ini air leding yang didapat secara eceran.
23. Sumur terlindung adalah air yang berasal dari dalam tanah yang digali dan lingkar sumur tersebut dilindungi oleh tembok paling sedikit 0,8 meter di atas tanah dan 3 meter ke bawah tanah, serta ada lantai semen sejauh 1 meter dari lingkar sumur.
24. Status penguasaan bangunan tempat tinggal milik sendiri adalah jika tempat tinggal tersebut pada waktu pencacahan betul–betul sudah milik

19. BCG (Bacillus Calmette Guerin) is a vaccine to prevent TBC disease, given to newborns or children, by injection at the base of the skin of the upper arm. Injection site will form little bumps of scar tissue in the skin of the upper arm. BCG injections given to children 1 times.

20. DPT (Diphtheria, Pertussis, Tetanus) is a vaccine to prevent the diphtheria, pertussis, and tetanus disease, given to infants aged 3 months and above, with a shot in the thigh, repeated one month and two months later, so that the complete DPT immunization shots at toddler totaling 3 times (sometimes the time interval between injections can be more than 1 month).

21. Floor area is the total area which is occupied and utilized daily.

22. Pipe water is a water source that comes from water that has been through a process of purification and sanitation before distribute to consumers through an instalation of water lines. This water source is usually distributed by PAM/PDAM/BPAM. This include a pipe water that sold at retail.

23. Protected wells is water that comes from the soil were excavated and the circumference of the well was protected by walls at least 0.8 meters above ground and 3 meters underground, and cement floor as far as 1 meter from the well circumference.

24. Own ownership property status is a status of dwelling occupied belongs to the head of household or one of the household member. Houses bought

https://sultra.bps.go.id

kepala rumah tangga atau salah seorang anggota rumah tangga. Rumah yang dibeli secara angsuran melalui kredit bank atau rumah dengan status sewa beli dianggap rumah milik sendiri.

through bank credit or houses with leasing status were also categorized as an own property.

25. Peristiwa tindak pidana yang dilaporkan ialah setiap peristiwa yang diterima kepolisian dari laporan masyarakat, atau peristiwa dimana pelakunya tertangkap tangan oleh kepolisian.

25. Reported crime incidence includes all criminal cases reported and received by police office, and all crimes caught by police.

26. Jumlah tindak pidana menggambarkan jumlah kasus tindak pidana yang terjadi pada kurun waktu tertentu.

26. Crime total refers to the number of criminal cases occurring during a given period. Crime clearance rate

27. Persentase penyelesaian tindak pidana

$$= \frac{\text{Jumlah Kejahatan yang selesai}}{\text{Jumlah Kejahatan yang Dilaporkan}} \times 100\%$$

Persentase penyelesaian peristiwa tindak pidana menyatakan persentase penyelesaian tindak pidana oleh polisi. Suatu tindak pidana dinyatakan sebagai kasus yang selesai di tingkat kepolisian, apabila:

a. berkas perkaranya sudah siap untuk diserahkan atau telah diserahkan kepada kejaksaan;
b. dalam hal delik aduan, pengaduannya dicabut dalam tenggang waktu yang telah ditentukan menurut undang–undang;
c. telah diselesaikan oleh kepolisian berdasarkan azas *plichmatigheid* (kewajiban berdasarkan kewenangan hukum);
d. Kasus yang dimaksud tidak termasuk kompetensi kepolisian
e. Tersangka meninggal dunia;
f. Kasus kadaluwarsa.

27. Crime clearence rate

$$= \frac{\text{Number of cleared criminal cases}}{\text{Number of reported criminal cases}} \times 100\%$$

refers to percentage of crime clearance by police. A criminal case is categorized as a cleared case by police, if:

a. All documents are ready to submit or already submitted to justice court;
b. In the case of attense that warrants complaint, the complaint was withdraw within a given period state in the law;
c. The case was cleared by police based on the principle of plichmatigheid (obligation on the basis of law outhority);
d. The case was not the responsibility of police office;
e. The suspect died;
f. The case was out of date.

https://sultra.bps.go.id

28. Bencana alam adalah peristiwa atau serangkaian peristiwa yang mengancam dan mengganggu kehidupan/penghidupan masyarakat yang disebabkan oleh faktor alam antara lain berupa gempa bumi, tsunami, gunung meletus, banjir, kekeringan, angin topan, dan tanah longsor sehingga mengakibatkan kerugian materi maupun non–materi.

28. Natural Disaster is an event or series of events that threaten and disrupt the lives and livelihoods caused by natural factors such as: earthquake, tsunami, volcanic eruption, flood, flash flood, drought, typhoon/cyclone, and landslide so it can lead to result in loss of material and non–material.

29. Untuk mengukur kemiskinan, BPS menggunakan konsep kemampuan memenuhi kebutuhan dasar (*basic needs approach*). Dengan pendekatan ini, kemiskinan dipandang sebagai ketidakmampuan dari sisi ekonomi untuk memenuhi kebutuhan dasar makanan dan bukan makanan yang diukur dari sisi pengeluaran. Metode yang digunakan adalah menghitung Garis Kemiskinan (GK), yang terdiri dari dua komponen yaitu Garis Kemiskinan Makanan (GKM) dan Garis Kemiskinan Non–Makanan (GKNM). Penghitungan Garis Kemiskinan dilakukan secara terpisah untuk daerah perkotaan dan perdesaan.

29. To measure poverty, BPS–Statistics Indonesia has used the concept of basic needs approach. Therefore, poverty is viewed as economic inability to fulfill food and non–food basic needs which are measured by consumption/ expenditure. The method used is calculating poverty line, which consists of two components that are Food Poverty Line (FPL) and Non–Food Poverty Line (NFPL). The poverty line was calculated separately for urban and rural areas.

30. Penduduk miskin adalah penduduk yang memiliki rata–rata pengeluaran per kapita per bulan di bawah Garis Kemiskinan.

30. Poor people is a person whose expenditure per capita per month is below the poverty line is considered to be poor.

31. Garis Kemiskinan Makanan (GKM) merupakan nilai pengeluaran kebutuhan minimum makanan yang disetarakan dengan 2.100 kkalori per kapita per hari. Garis Kemiskinan Non–Makanan (GKNM) adalah kebutuhan minimum untuk perumahan, sandang, pendidikan, kesehatan, dan kebutuhan dasar lainnya.

31. The Food Poverty Line refers to the daily minimum requirement of 2,100 kcal per capita per day. The Non–Food Poverty Line refers to the minimum requirement for household necessities for clothing, education, health, and other basic individual needs.

https://sultra.bps.go.id

32. Ukuran Kemiskinan

a. *Head Count Index* (HCI–P_0) adalah persentase penduduk miskin yang berada di bawah Garis Kemiskinan (GK).

b. Indeks Kedalaman Kemiskinan (*Poverty Gap Index*–P_1) merupakan ukuran rata–rata kesenjangan pengeluaran masing–masing penduduk miskin terhadap garis kemiskinan. Semakin tinggi nilai indeks, semakin jauh rata–rata pengeluaran penduduk dari garis kemiskinan.

c. Indeks Keparahan Kemiskinan (*Poverty Severity Index*–P_2) memberikan gambaran mengenai penyebaran pengeluaran di antara penduduk miskin. Semakin tinggi nilai indeks, semakin tinggi ketimpangan pengeluaran di antara penduduk miskin.

Foster–Greer–Thorbecke (1984) merumuskan suatu ukuran yang digunakan untuk mengukur tingkat kemiskinan sebagai berikut:

$$P_a = \frac{1}{n}\sum_{i=1}^{q}\left[\frac{z-y_i}{z}\right]^a$$

dimana:

a = 0, 1, 2

z = Garis kemiskinan

y_i= Rata–rata pengeluaran perkapita sebulan penduduk yang berada di bawah garis kemiskinan (i=1,2,…,q), $y_i < z$

q= Banyaknya penduduk yang berada di bawah garis kemiskinan

n= Jumlah penduduk

32. Poverty Measures

a. Head Count Index (HCI–P_0) simply measures the percentage of the population that is counted as poor, often denoted by P_0.

b. Poverty Gap Index–P1 measures the extent to which individuals fall below the poverty line (the poverty gaps) as a proportion of the poverty line. Higher value of the index shows that the gap between average expenditure of the poor and the poverty line is wider.

c. Poverty Severity Index–P_2 describes inequality among the poor. This is simply a weighted sum of poverty gaps (as a proportion of the poverty line), where the weights are the proportionate poverty gaps themselves. Hence, by squaring the poverty gap index, the measure implicitly puts more weight on observations that fall well below the poverty line. Higher value of the index shows that inequality among the poor is higher.

Foster–Greer–Thorbecke (1984) developed poverty measures that may be written as:

$$P_a = \frac{1}{n}\sum_{i=1}^{q}\left[\frac{z-y_i}{z}\right]^a$$

where:

a = 0, 1, 2

z = the poverty line

yi= Average expenditure per capita per month of the poor (i=1,2,…,q), yi< z

q= the number of poor

n= the total population

https://sultra.bps.go.id

Jika a=0, diperoleh *Head Count Index* (P_0), jika a=1 diperoleh indeks kedalaman kemiskinan (*Poverty Gap Index*–P_1) dan jika a=2 disebut indeks keparahan kemiskinan (*Poverty Severity Index*–P_2).

33. Indeks Pembangunan Manusia (IPM) menjelaskan bagaimana penduduk dapat mengakses hasil pembangunan dalam memperoleh pendapatan, kesehatan, pendidikan dan sebagainya. IPM diperkenalkan oleh UNDP pada tahun 1990 dan dipublikasikan secara berkala dalam laporan tahunan *Human Development Report* (HDR). IPM dibentuk oleh 3 (tiga) dimensi dasar: Umur panjang dan hidup sehat; pengetahuan; dan standar hidup layak.

if a=0 is obtained Head Count Index (P_0), if a=1 is obtained Poverty Gap Index–P_1 and if a=2 is obtained Poverty Severity Index–P_2.

33. The Human Development Index (HDI) explains how people can access development results in obtaining income, health, education and so forth. HDI was introduced by United Nations Development Programme (UNDP) in 1990 and published periodically in the annual report of the Human Development Report. HDI was formed by three basic dimensions: a long and healthy life; knowledge; and a decent standard of living.

https://sultra.bps.go.id

ULASAN

Pendidikan

Pada tahun 2022 partisipasi sekolah penduduk Sulawesi Tenggara usia 7–24 tahun: masih sekolah 72,94 persen, tidak bersekolah lagi 26,27 persen dan tidak/ belum pernah sekolah 0,79 persen.

Pada tingkat Sekolah Dasar dibawah Kementerian Pendidikan dan Kebudayaan, jumlah sekolah pada tahun ajaran 2022/2023 sebanyak 2.345 unit, jumlah murid sebanyak 291.723 orang dan guru sebanyak 25.567 orang.

Pada tingkat Sekolah Menengah Tingkat Pertama dibawah Kementerian Pendidikan dan Kebudayaan, jumlah sekolah pada tahun ajaran 2022/2023 sebanyak 779 unit, jumlah murid sebanyak 120.007 orang dan guru sebanyak 13.563 orang.

Pada tingkat Sekolah Menengah Tingkat Atas dibawah Kementerian Pendidikan dan Kebudayaan (SMA), jumlah sekolah pada tahun ajaran 2022/2023 sebanyak 313 unit, jumlah murid sebanyak 94.202 orang dan guru sebanyak 7.844 orang.

Kesehatan

Pembangunan sarana kesehatan di Sulawesi Tenggara sudah cukup memadai. Jumlah fasilitas kesehatan di Sulawesi Tenggara pada tahun 2022 terdiri dari: rumah sakit umum sebanyak 34 unit, rumah sakit khusus 2 unit, dan puskesmas sebanyak 301 unit.

DESCRIPTION

Education

In 2022, Sulawesi Tenggara population aged 7–24 years old: still in school 72.94 percent, no longer in school 26.27 percent and no/never been to school 0.79 percent.

At the elementary school level under the Ministry of Education and Culture, the number of schools in 2022/2023 is 2,345 units, the number of students is 291,723 people and teachers are 25,567 people.

At the Junior High School level under the Ministry of Education and Culture, the number of schools in 2022/2023 is 779 units, the number of students is 120,007 and teachers are 13,563.

At the high school level under the Ministry of Education and Culture (SMA), the number of schools in 2022/2023 is 313 units, the number of students is 94,202 people and teachers are 7,844 people.

Health

Development of health facilities in Sulawesi Tenggara is quite adequate. The number of health facilities in Southeast Sulawesi in 2022 consists of: 34 general hospitals, 2 special hospitals, and 301 health centers.

https://sultra.bps.go.id

Agama

Indikator pembangunan bidang agama, seperti pembangunan sarana peribadatan, pembinaan umat beragama dan kegiatan keagamaan lainnya. Pada tahun 2022 terdapat 3.578 masjid, 628 mushola, 320 gereja protestan, 62 gereja katholik, 294 pura dan 17 vihara.

Pada tahun 2022 penyelenggaraan ibadah haji kembali dilaksanakan setelah pandemi Covid-19, sebanyak 921 jemaah haji Provinsi Sulawesi Tenggara yang diberangkatkan pada tahun 2022, dimana sebelumnya selama tahun 2020-2021 tidak ada jemaah haji yang diberangkatkan.

Religion

Indicators of development in the field of religion, such as the construction of facilities for worship, development of religious communities and other religious activities. In 2022 there will be 3,578 mosques, 628 prayer rooms, 320 Protestant churches, 62 Catholic churches, 294 temples and 17 monasteries.

In 2022 the pilgrimage will be held again after the Covid-19 pandemic, as many as 921 pilgrims from Southeast Sulawesi Province will depart in 2022, whereas previously during 2020-2021 there were no pilgrims departing.

Kemiskinan

Pada September 2022 tercatat garis kemiskinan di Sulawesi Tenggara (kota+desa) sebesar Rp 432.464,00 perkapita per bulan dengan batas garis kemiskinan tersebut, jumlah penduduk miskin sebanyak 314,74 ribu jiwa atau 11,27 persen. Jika dibandingkan keadaan Maret 2022, penduduk miskin naik 4,95 ribu jiwa.

Berdasarkan Indeks Kedalaman Kemiskinan, rata–rata pengeluaran penduduk miskin pada September 2022 lebih dalam dibandingkan dengan kondisi Maret 2022 karena nilainya semakin jauh dengan garis kemiskinannya, yaitu dari 1,82 (Maret 2022) menjadi 2,05 (September 2022). Hal ini menunjukkan bahwa

Poverty

In September 2022, the poverty line in Sulawesi Tenggara (city + village) was recorded at IDR 432,464.00 per capita per month. With this poverty line limit, the number of poor people is 314.74 thousand people or 11.27 percent. When compared to the situation in March 2022 the poor population increased by 4.95 th.

Based on Poverty Depth Index, the average expenditure of the poor in September 2022 is deeper than the conditions in March 2022 because the value is further away from the poverty line, that is from 21.82 (March 2022) to 2.05 (September 2022). This shows that the alleviation of the poor to cross the

https://sultraprov.go.id

pengentasan penduduk miskin untuk melewati garis kemiskinan semakin besar tantangannya.

Dari sisi tingkat keparahan kemiskinan taraf kehidupan ekonomi penduduk miskin tercatat mengalami kenaikan, yaitu dari 0,42 (Maret 2022) menjadi 0,51 (September 2022) yang menyiratkan bahwa disparitas pendapatan di antara sesama penduduk miskin semakin besar.

poverty line is getting bigger and bigger.

In terms of the severity of poverty, the economic standard of living of the poor has inreased, that is from 0.42 (March 2022) to 0.51 (September 2022) which implies that the income disparity among the poor is getting bigger.

Indeks Pembangunan Manusia

IPM Sulawesi Tenggara pada tahun 2022 sebesar 72,23 atau meningkat 0,57 poin dibanding IPM tahun sebelumnya. Pembangunan manusia di Sulawesi Tenggara masuk dalam kategori tinggi. Pencapaian peningkatan kategori ini merupakan sebuah prestasi pembangunan manusia di Provinsi Sulawesi Tenggara, karena sebelumnya yaitu pada tahun 2017 Sulawesi Tenggara berada pada kategori sedang.

Human Development Index

Sulawesi Tenggara's HDI in 2022 is 72.23 or an increase of 0.57 points compared to the previous year's HDI. Human development in Sulawesi Tenggara is in the high category. The achievement of increasing this category is an achievement of human development in Sulawesi Tenggara Province, because previously in 2017 Sulawesi Tenggara was in the medium category.

https://sultra.bps.go.id

Pada tahun 2022, tercatat empat kabupaten/kota dengan kemajuan pembangunan manusia yang masuk dalam kategori IPM tinggi, yaitu Konawe Utara (71,10), Konawe (72,04), Kolaka (73,98), dan Kota Baubau (76,67) dan satu kota termasuk dalam kategori IPM sangat tinggi, yaitu Kota Kendari (84,51)

In 2022, there were four districts/cities with progress in human development that were included in the high HDI category, namely North Konawe (71.10), Konawe (72.04), Kolaka (73.98), and Baubau City (76.67). and one city included in the very high HDI category, namely Kendari City (84.51)

Gambar / *Figures* 4.1 **Persentase Peserta KB Aktif Menurut Kabupaten/Kota, 2022**
Percentage Active Family Planning Participants by Regency/ Municipality in Sulawesi Tenggara, 2022

Sumber/*Source*: Badan Kependudukan dan Keluarga Berencana Nasional Provinsi Sulawesi Tenggara/*Representatives of The National Population and Family Planning Board Sulawesi Tenggara Province*

Gambar 4.2
Figures

Indeks Pembangunan Manusia Provinsi Sulawesi Tenggara, 2017–2022
Human Development Index of Sulawesi Tenggara Province, 2017–2022

https://sultra.bps.go.id

Sumber/*Source*: BPS, Seri Publikasi Indeks Pembangunan Manusia/*BPS–Statistics Indonesia, Series of Publication of Human Development Index*

4.1 PENDIDIKAN
EDUCATION

Tabel / *Table* 4.1.1 **Jumlah Sekolah, Guru[1], dan Murid Taman Kanak–Kanak (TK) di Bawah Kementerian Pendidikan dan Kebudayaan Menurut Menurut Kabupaten/Kota di Provinsi Sulawesi Tenggara, 2021/2022[2] dan 2022/2023[3],**
Number of Schools, Teachers[1], and Pupils in Kindergarten Under The Ministry of Education and Culture by Regency/ Municipality in Sulawesi Tenggara Province, 2021/2022[2] and 2022/2023[3]

Kabupaten/Kota *Regency/Municipality*	Sekolah/*Schools*					
	Negeri/*Public*		Swasta/*Private*		Jumlah/*Total*	
	2021/2022	2022/2023	2021/2022	2022/2023	2021/2022	2022/2023
(1)	(2)	(3)	(4)	(5)	(6)	(7)
Buton	20	20	90	84	110	104
Muna	24	24	160	162	184	186
Konawe	4	4	173	166	177	170
Kolaka	13	14	144	144	157	158
Konawe Selatan	42	42	169	174	211	216
Bombana	5	5	141	149	146	154
Wakatobi	7	14	85	77	92	91
Kolaka Utara	7	7	112	113	119	120
Buton Utara	13	13	82	83	95	96
Konawe Utara	12	12	75	76	87	88
Kolaka Timur	13	13	91	92	104	105
Konawe Kepulauan	2	2	13	14	15	16
Muna Barat	4	4	94	94	98	98
Buton Tengah	11	11	76	75	87	86
Buton Selatan	25	26	43	42	68	68
Kota Kendari	9	10	101	106	110	116
Kota Baubau	4	8	66	67	70	75
Sulawesi Tenggara	**215**	**229**	**1 715**	**1 718**	**1 930**	**1 947**

https://sultra.bps.go.id

Lanjutan Tabel/*Continued Table* 4.1.1

Kabupaten/Kota *Regency/Municipality*	Guru[1]/*Teachers*[1]					
	Negeri/*Public*		Swasta/*Private*		Jumlah/*Total*	
	2021/2022	2022/2023	2021/2022	2022/2023	2021/2022	2022/2023
(1)	(8)	(9)	(10)	(11)	(12)	(13)
Buton	95	106	291	292	386	398
Muna	106	128	576	621	682	749
Konawe	31	44	548	581	579	625
Kolaka	84	95	495	507	579	602
Konawe Selatan	167	228	454	448	621	676
Bombana	29	30	445	521	474	551
Wakatobi	31	71	322	316	353	387
Kolaka Utara	34	43	374	396	408	439
Buton Utara	72	103	307	293	379	396
Konawe Utara	40	49	198	201	238	250
Kolaka Timur	70	78	274	280	344	358
Konawe Kepulauan	11	10	38	37	49	47
Muna Barat	17	27	310	296	327	323
Buton Tengah	49	53	216	217	265	270
Buton Selatan	94	110	149	151	243	261
Kota Kendari	65	81	558	606	623	687
Kota Baubau	29	40	282	289	311	329
Sulawesi Tenggara	**1 024**	**1 296**	**5 837**	**6 052**	**6 861**	**7 348**

https://sultra.bps.go.id

Lanjutan Tabel/*Continued Table* 4.1.1

Kabupaten/Kota *Regency/Municipality*	Murid/*Pupils*					
	Negeri/*Public*		Swasta/*Private*		Jumlah/*Total*	
	2021/2022	2022/2023	2021/2022	2022/2023	2021/2022	2022/2023
(1)	(14)	(15)	(16)	(17)	(18)	(19)
Buton	996	957	2 845	2 797	3 841	3 754
Muna	1 252	1 232	5 450	5 686	6 702	6 918
Konawe	337	344	5 679	5 708	6 016	6 052
Kolaka	996	1 070	6 138	6 020	7 134	7 090
Konawe Selatan	1 859	1 983	5 175	5 051	7 034	7 034
Bombana	335	286	4 483	4 578	4 818	4 864
Wakatobi	304	640	2 585	2 253	2 889	2 893
Kolaka Utara	339	427	3 287	3 288	3 626	3 715
Buton Utara	630	567	2 352	2 070	2 982	2 637
Konawe Utara	361	304	2 323	2 394	2 684	2 698
Kolaka Timur	563	589	2 362	2 279	2 925	2 868
Konawe Kepulauan	94	80	352	403	446	483
Muna Barat	161	151	3 544	3 538	3 705	3 689
Buton Tengah	627	620	2 534	2 464	3 161	3 084
Buton Selatan	910	927	1 678	1 762	2 588	2 689
Kota Kendari	503	584	4 862	5 343	5 365	5 927
Kota Baubau	260	423	2 744	2 656	3 004	3 079
Sulawesi Tenggara	**10 527**	**11 184**	**58 393**	**58 290**	**68 920**	**69 474**

Catatan/*Note*: [1] Jumlah guru termasuk kepala sekolah dan guru/*The total of teachers including headmaster and teacher*

Sumber/*Source*: Kementerian Pendidikan, Kebudayaan, Riset, dan Teknologi, Sistem Data Pokok Pendidikan, data semester ganjil laporan sampai dengan 30 November 2022/*Ministry of Education, Culture, Research, and Technology, Basic Education Data System, odd semester report data up to 30 November 2022*

https://sultra.bps.go.id

Tabel / *Table* 4.1.2 **Jumlah Sekolah, Guru, dan Murid Raudatul Athfal (RA) di Bawah Kementerian Agama Menurut Kabupaten/Kota di Provinsi Sulawesi Tenggara, 2021/2022 dan 2022/2023**
Number of Schools, Teachers, and Pupils in Raudatul Athfal (RA) Under The Ministry of Religious Affairs by Regency/ Municipality in Sulawesi Tenggara Province, 2021/2022 and 2022/2023

Kabupaten/Kota *Regency/Municipality*	Sekolah/*Schools*		Guru/*Teachers*		Murid/*Pupils*	
	2021/2022	2022/2023	2021/2022	2022/2023	2021/2022	2022/2023
(1)	(2)	(3)	(4)	(5)	(6)	(7)
Buton	9	9	29	32	336	384
Muna	28	29	105	123	967	1 010
Konawe	9	11	28	38	288	450
Kolaka	22	23	79	101	776	829
Konawe Selatan	18	20	54	69	683	680
Bombana	13	13	40	47	298	320
Wakatobi	14	14	53	62	446	432
Kolaka Utara	20	20	71	76	783	814
Buton Utara	5	5	17	18	104	59
Konawe Utara	2	2	8	8	80	66
Kolaka Timur	9	9	21	24	258	243
Konawe Kepulauan	–	1	–	3	–	28
Muna Barat	6	6	43	42	234	235
Buton Tengah	13	15	44	67	547	623
Buton Selatan	5	5	13	19	264	278
Kota Kendari	32	34	133	170	1 378	1 436
Kota Baubau	31	31	129	130	1 302	1 353
Sulawesi Tenggara	**236**	**247**	**867**	**1 029**	**8 744**	**9 240**

Catatan/*Note:* Seluruh Raudatul Athfal (RA) berstatus swasta/ *All Raudatul Athfal (RA) are private*
Sumber/*Source:* Kementerian Agama, EMIS, data semester ganjil/ *Ministry of Religious Affairs, EMIS, odd semester report data*

https://sultra.bps.go.id

Tabel / *Table* 4.1.3 **Jumlah Sekolah, Guru[1], dan Murid Sekolah Dasar (SD) di Bawah Kementerian Pendidikan dan Kebudayaan Menurut Kabupaten/Kota di Provinsi Sulawesi Tenggara, 2021/2022 dan 2022/2023**

Number of Schools, Teachers[1], and Pupils in Primary Schools Under The Ministry of Education and Culture by Regency/ Municipality in Sulawesi Tenggara Province, 2021/2022 and 2022/2023

Kabupaten/Kota *Regency/Municipality*	Sekolah/*Schools*					
	Negeri/*Public*		Swasta/*Private*		Jumlah/*Total*	
	2021/2022	2022/2023	2021/2022	2022/2023	2021/2022	2022/2023
(1)	(2)	(3)	(4)	(5)	(6)	(7)
Buton	119	120	2	2	121	122
Muna	208	208	8	9	216	217
Konawe	270	270	5	7	275	277
Kolaka	176	176	7	7	183	183
Konawe Selatan	312	312	2	4	314	316
Bombana	151	151	19	19	170	170
Wakatobi	109	109	1	2	110	111
Kolaka Utara	110	110	2	2	112	112
Buton Utara	77	78	1	1	78	79
Konawe Utara	104	104	–	–	104	104
Kolaka Timur	140	140	–	–	140	140
Konawe Kepulauan	50	50	–	–	50	50
Muna Barat	95	95	3	4	98	99
Buton Tengah	91	91	4	5	95	96
Buton Selatan	72	72	–	–	72	72
Kota Kendari	106	106	20	23	126	129
Kota Baubau	65	65	3	3	68	68
Sulawesi Tenggara	**2 255**	**2 257**	**77**	**88**	**2 332**	**2 345**

https://sultra.bps.go.id

Lanjutan Tabel/*Continued Table* 4.1.3

Kabupaten/Kota *Regency/Municipality*	Guru[1]/*Teachers*[1]					
	Negeri/*Public*		Swasta/*Private*		Jumlah/*Total*	
	2021/2022	2022/2023	2021/2022	2022/2023	2021/2022	2022/2023
(1)	(8)	(9)	(10)	(11)	(12)	(13)
Buton	1 251	1 371	7	11	1 258	1 382
Muna	2 325	2 437	93	98	2 418	2 535
Konawe	2 445	2 542	66	84	2 511	2 626
Kolaka	2 088	2 069	89	87	2 177	2 156
Konawe Selatan	2 652	2 780	11	23	2 663	2 803
Bombana	1 453	1 552	113	115	1 566	1 667
Wakatobi	1 103	1 247	6	8	1 109	1 255
Kolaka Utara	1 135	1 171	17	19	1 152	1 190
Buton Utara	765	808	5	7	770	815
Konawe Utara	891	967	–	–	891	967
Kolaka Timur	1 442	1 471	–	–	1 442	1 471
Konawe Kepulauan	469	498	–	–	469	498
Muna Barat	924	950	9	16	933	966
Buton Tengah	1 072	1 082	26	29	1 098	1 111
Buton Selatan	857	975	–	–	857	975
Kota Kendari	1 721	1 774	298	334	2 019	2 108
Kota Baubau	971	1 011	25	31	996	1 042
Sulawesi Tenggara	**23 564**	**24 705**	**765**	**862**	**24 329**	**25 567**

https://sultra.bps.go.id

Lanjutan Tabel/*Continued Table* 4.1.3

Kabupaten/Kota *Regency/Municipality*	Murid/*Pupils*					
	Negeri/*Public*		Swasta/*Private*		Jumlah/*Total*	
	2021/2022	2022/2023	2021/2022	2022/2023	2021/2022	2022/2023
(1)	(14)	(15)	(16)	(17)	(18)	(19)
Buton	14 377	14 225	143	195	14 520	14 420
Muna	25 846	25 220	1 132	1 229	26 978	26 449
Konawe	25 208	25 470	867	1 048	26 075	26 518
Kolaka	23 919	23 612	1 405	1 445	25 324	25 057
Konawe Selatan	33 906	33 811	69	185	33 975	33 996
Bombana	17 526	17 182	1 426	1 416	18 952	18 598
Wakatobi	11 128	11 257	50	91	11 178	11 348
Kolaka Utara	13 461	13 499	374	432	13 835	13 931
Buton Utara	8 473	8 481	42	56	8 515	8 537
Konawe Utara	8 517	8 809	–	–	8 517	8 809
Kolaka Timur	12 238	12 007	–	–	12 238	12 007
Konawe Kepulauan	4 106	4 244	–	–	4 106	4 244
Muna Barat	10 399	10 254	81	192	10 480	10 446
Buton Tengah	13 476	13 110	468	498	13 944	13 608
Buton Selatan	11 311	11 163	–	–	11 311	11 163
Kota Kendari	30 595	30 952	4 602	5 133	35 197	36 085
Kota Baubau	16 263	15 999	605	508	16 868	16 507
Sulawesi Tenggara	**280 749**	**279 295**	**11 264**	**12 428**	**292 013**	**291 723**

Catatan/*Note*: [1] Jumlah guru termasuk kepala sekolah dan guru/*The total of teachers including headmaster and teacher*
Sumber/*Source*: Kementerian Pendidikan, Kebudayaan, Riset, dan Teknologi, Sistem Data Pokok Pendidikan, data semester ganjil/ Ministry of Education, Culture, Research, and Technology, Basic Education Data System, odd semester

https://sultra.bps.go.id

Tabel / *Table* 4.1.4 **Jumlah Sekolah, Guru, dan Murid Madrasah Ibtidaiyah (MI) di Bawah Kementerian Agama Menurut Kabupaten/Kota di Provinsi Sulawesi Tenggara, 2021/2022 dan 2022/2023**
Number of Schools, Teachers, and Pupils in Madrasah Ibtidaiyah (MI) Under The Ministry of Religious Affairs by Regency/ Municipality in Sulawesi Tenggara Province, 2021/2022 and 2022/20223

Kabupaten/Kota *Regency/Municipality*	Sekolah/*Schools*					
	Negeri/*Public*		Swasta/*Private*		Jumlah/*Total*	
	2021/2022	2022/2023	2021/2022	2022/2023	2021/2022	2022/2023
(1)	(2)	(3)	(4)	(5)	(6)	(7)
Buton	2	2	3	3	5	5
Muna	2	2	16	16	18	18
Konawe	1	1	16	16	17	17
Kolaka	2	2	16	17	18	19
Konawe Selatan	3	3	20	20	23	23
Bombana	1	1	13	13	14	14
Wakatobi	1	1	7	7	8	8
Kolaka Utara	1	1	12	12	13	13
Buton Utara	–	–	1	1	1	1
Konawe Utara	–	–	–	–	–	–
Kolaka Timur	–	–	9	9	9	9
Konawe Kepulauan	–	–	1	1	1	1
Muna Barat	1	1	–	–	1	1
Buton Tengah	2	2	11	11	13	13
Buton Selatan	–	–	6	6	6	6
Kota Kendari	1	1	22	22	23	23
Kota Baubau	2	2	9	9	11	11
Sulawesi Tenggara	**19**	**19**	**162**	**163**	**181**	**182**

https://sultra.bps.go.id

Lanjutan Tabel/*Continued Table* 4.1.4

Kabupaten/Kota *Regency/Municipality*	Guru[1]/*Teachers*[1]					
	Negeri/*Public*		Swasta/*Private*		Jumlah/*Total*	
	2021/2022	2022/2023	2021/2022	2022/2023	2021/2022	2022/2023
(1)	(8)	(9)	(10)	(11)	(12)	(13)
Buton	44	47	15	22	59	69
Muna	28	31	107	144	135	175
Konawe	23	24	128	119	151	143
Kolaka	83	90	151	167	234	257
Konawe Selatan	56	78	171	181	227	259
Bombana	15	15	96	97	111	112
Wakatobi	32	31	53	65	85	96
Kolaka Utara	44	43	91	91	135	134
Buton Utara	–	–	9	7	9	7
Konawe Utara	–	–	–	–	–	–
Kolaka Timur	–	–	62	63	62	63
Konawe Kepulauan	–	–	7	6	7	6
Muna Barat	22	24	–	–	22	24
Buton Tengah	37	47	105	113	142	160
Buton Selatan	–	–	61	68	61	68
Kota Kendari	33	41	227	277	260	318
Kota Baubau	82	94	93	96	175	190
Sulawesi Tenggara	**499**	**565**	**1 376**	**1 516**	**1 875**	**2 081**

https://sultra.bps.go.id

Lanjutan Tabel/*Continued Table* 4.1.4

Kabupaten/Kota *Regency/Municipality*	Murid/*Pupils*					
	Negeri/*Public*		Swasta/*Private*		Jumlah/*Total*	
	2021/2022	2022/2023	2021/2022	2022/2023	2021/2022	2022/2023
(1)	(14)	(15)	(16)	(17)	(18)	(19)
Buton	354	341	118	151	472	492
Muna	332	302	1 041	1 094	1 373	1 396
Konawe	3	322	1 366	1 409	1 369	1 731
Kolaka	1 114	1 089	1 471	1 631	2 585	2 720
Konawe Selatan	656	733	1 875	1 889	2 531	2 622
Bombana	82	87	797	805	879	892
Wakatobi	310	320	598	543	908	863
Kolaka Utara	539	564	1 104	1 093	1 643	1 657
Buton Utara	–	–	44	47	44	47
Konawe Utara	–	–	–	–	–	–
Kolaka Timur	–	–	598	542	598	542
Konawe Kepulauan	–	–	42	34	42	34
Muna Barat	215	227	–	–	215	227
Buton Tengah	436	405	1 123	1 066	1 559	1 471
Buton Selatan	–	–	656	575	656	575
Kota Kendari	546	623	3 582	3 678	4 128	4 301
Kota Baubau	1 279	1 308	815	846	2 094	2 154
Sulawesi Tenggara	**5 866**	**6 321**	**15 230**	**15 403**	**21 096**	**21 724**

Catatan/*Note*: [1] Jumlah guru termasuk kepala sekolah dan guru/*The total of teachers including headmaster and teacher*
Sumber/*Source:* Kementerian Agama, EMIS, data semester ganjil/ *Ministry of Religious Affairs, EMIS, odd semester report data*

https://sultra.bps.go.id

Tabel / *Table* 4.1.5 **Jumlah Sekolah, Guru[1], dan Murid Sekolah Menengah Pertama (SMP) di Bawah Kementerian Pendidikan dan Kebudayaan Menurut Kabupaten/Kota di Provinsi Sulawesi Tenggara, 2021/2022 dan 2022/2023**
Number of Schools, Teachers[1], and Pupils in Junior High Schools Under The Ministry of Education and Culture by Regency/ Municipality in Sulawesi Tenggara Province, 2021/2022 and 2022/2023

Kabupaten/Kota *Regency/Municipality*	Sekolah/*Schools*					
	Negeri/*Public*		Swasta/*Private*		Jumlah/*Total*	
	2021/2022	2022/2023	2021/2022	2022/2023	2021/2022	2022/2023
(1)	(2)	(3)	(4)	(5)	(6)	(7)
Buton	48	50	1	1	49	51
Muna	64	64	16	16	80	80
Konawe	62	62	5	5	67	67
Kolaka	45	45	8	8	53	53
Konawe Selatan	79	79	4	5	83	84
Bombana	47	47	12	12	59	59
Wakatobi	40	40	3	3	43	43
Kolaka Utara	32	32	3	3	35	35
Buton Utara	35	35	–	–	35	35
Konawe Utara	35	35	1	1	36	36
Kolaka Timur	41	41	–	–	41	41
Konawe Kepulauan	18	18	–	–	18	18
Muna Barat	37	37	2	2	39	39
Buton Tengah	34	34	5	5	39	39
Buton Selatan	32	32	–	–	32	32
Kota Kendari	23	24	18	18	41	42
Kota Baubau	19	19	5	6	24	25
Sulawesi Tenggara	**691**	**694**	**83**	**85**	**774**	**779**

https://sultra.bps.go.id

Lanjutan Tabel/*Continued Table* 4.1.5

Kabupaten/Kota *Regency/Municipality*	Guru[1]/*Teachers*[1]					
	Negeri/*Public*		Swasta/*Private*		Jumlah/*Total*	
	2021/2022	2022/2023	2021/2022	2022/2023	2021/2022	2022/2023
(1)	(8)	(9)	(10)	(11)	(12)	(13)
Buton	792	855	7	7	799	862
Muna	1 238	1 362	133	160	1 371	1 522
Konawe	1 017	1 066	41	36	1 058	1 102
Kolaka	709	728	86	89	795	817
Konawe Selatan	1 103	1 198	16	25	1 119	1 223
Bombana	634	677	85	90	719	767
Wakatobi	684	787	24	23	708	810
Kolaka Utara	488	503	36	41	524	544
Buton Utara	464	538	–	–	464	538
Konawe Utara	503	513	7	7	510	520
Kolaka Timur	529	551	–	–	529	551
Konawe Kepulauan	293	308	–	–	293	308
Muna Barat	597	644	12	14	609	658
Buton Tengah	610	649	42	49	652	698
Buton Selatan	754	832	–	–	754	832
Kota Kendari	872	899	238	232	1 110	1 131
Kota Baubau	619	622	48	58	667	680
Sulawesi Tenggara	**11 906**	**12 732**	**775**	**831**	**12 681**	**13 563**

https://sultra.bps.go.id

Lanjutan Tabel/*Continued Table* 4.1.5

Kabupaten/Kota *Regency/Municipality*	Murid/*Pupils*					
	Negeri/*Public*		Swasta/*Private*		Jumlah/*Total*	
	2021/2022	2022/2023	2021/2022	2022/2023	2021/2022	2022/2023
(1)	(14)	(15)	(16)	(17)	(18)	(19)
Buton	6 456	6 166	25	27	6 481	6 193
Muna	12 205	11 696	1 011	1 209	13 216	12 905
Konawe	10 417	9 580	444	427	10 861	10 007
Kolaka	8 261	7 848	1 063	1 136	9 324	8 984
Konawe Selatan	14 883	13 998	406	417	15 289	14 415
Bombana	5 826	5 784	796	811	6 622	6 595
Wakatobi	4 514	4 294	295	260	4 809	4 554
Kolaka Utara	4 019	3 815	316	230	4 335	4 045
Buton Utara	3 993	3 849	–	–	3 993	3 849
Konawe Utara	3 554	3 339	12	7	3 566	3 346
Kolaka Timur	4 278	4 171	–	–	4 278	4 171
Konawe Kepulauan	1 788	1 658	–	–	1 788	1 658
Muna Barat	4 734	4 605	77	129	4 811	4 734
Buton Tengah	5 593	5 280	364	359	5 957	5 639
Buton Selatan	5 294	5 198	–	–	5 294	5 198
Kota Kendari	13 043	13 041	2 580	2 333	15 623	15 374
Kota Baubau	7 961	7 657	620	683	8 581	8 340
Sulawesi Tenggara	**116 819**	**111 979**	**8 009**	**8 028**	**124 828**	**120 007**

Catatan/*Note*: [1] Jumlah guru termasuk kepala sekolah dan guru/*The total of teachers including headmaster and teacher*
Sumber/*Source*: Kementerian Pendidikan, Kebudayaan, Riset, dan Teknologi, Sistem Data Pokok Pendidikan, data semester ganjil/*Ministry of Education, Culture, Research, and Technology, Basic Education Data System, odd semester*

https://sultra.bps.go.id

Tabel / *Table* 4.1.6 **Jumlah Sekolah, Guru, dan Murid Madrasah Tsanawiyah (MTs) di Bawah Kementerian Agama Menurut Kabupaten/Kota di Provinsi Sulawesi Tenggara, 2021/2022 dan 2022/2023**
Number of Schools, Teachers, and Pupils in Madrasah Tsanawiyah (MTs) Under The Ministry of Religious Affairs by Regency/Municipality in Sulawesi Tenggara Province, 2021/2022 and 2022/2023

Kabupaten/Kota *Regency/Municipality*	Sekolah/*Schools*					
	Negeri/*Public*		Swasta/*Private*		Jumlah/*Total*	
	2021/2022	2022/2023	2021/2022	2022/2023	2021/2022	2022/2023
(1)	(2)	(3)	(4)	(5)	(6)	(7)
Buton	4	4	3	3	7	7
Muna	5	5	14	14	19	19
Konawe	3	3	19	21	22	24
Kolaka	2	2	22	22	24	24
Konawe Selatan	4	4	28	30	32	34
Bombana	5	5	13	13	18	18
Wakatobi	4	4	7	7	11	11
Kolaka Utara	3	3	13	13	16	16
Buton Utara	–	–	7	7	7	7
Konawe Utara	1	1	3	3	4	4
Kolaka Timur	1	1	15	16	16	17
Konawe Kepulauan	2	2	1	1	3	3
Muna Barat	–	–	7	9	7	9
Buton Tengah	4	4	11	11	15	15
Buton Selatan	4	4	7	7	11	11
Kota Kendari	2	2	19	21	21	23
Kota Baubau	1	1	9	9	10	10
Sulawesi Tenggara	**45**	**45**	**198**	**207**	**243**	**252**

https://sultra.bps.go.id

Lanjutan Tabel/*Continued Table* 4.1.6

Kabupaten/Kota *Regency/Municipality*	Guru[1]/*Teachers*[1]					
	Negeri/*Public*		Swasta/*Private*		Jumlah/*Total*	
	2021/2022	2022/2023	2021/2022	2022/2023	2021/2022	2022/2023
(1)	(8)	(9)	(10)	(11)	(12)	(13)
Buton	123	110	22	27	145	137
Muna	139	155	142	143	281	298
Konawe	119	144	229	264	348	408
Kolaka	111	127	253	272	364	399
Konawe Selatan	94	115	251	298	345	413
Bombana	131	144	115	117	246	261
Wakatobi	93	94	66	85	159	179
Kolaka Utara	103	114	141	154	244	268
Buton Utara	–	–	60	84	60	84
Konawe Utara	22	22	29	45	51	67
Kolaka Timur	32	32	117	127	149	159
Konawe Kepulauan	34	37	–	–	34	37
Muna Barat	–	–	83	108	83	108
Buton Tengah	125	120	101	122	226	242
Buton Selatan	98	102	56	56	154	158
Kota Kendari	127	133	183	256	310	389
Kota Baubau	44	44	108	108	152	152
Sulawesi Tenggara	**1 395**	**1 493**	**1 956**	**2 266**	**3 351**	**3 759**

https://sultra.bps.go.id

Lanjutan Tabel/*Continued Table* 4.1.6

Kabupaten/Kota *Regency/Municipality*	Murid/*Pupils*					
	Negeri/*Public*		Swasta/*Private*		Jumlah/*Total*	
	2021/2022	2022/2023	2021/2022	2022/2023	2021/2022	2022/2023
(1)	(14)	(15)	(16)	(17)	(18)	(19)
Buton	778	695	124	113	902	808
Muna	1 128	1 152	849	850	1 977	2 002
Konawe	1 712	1 663	2 275	2 318	3 987	3 981
Kolaka	1 292	1 316	3 168	3 267	4 460	4 583
Konawe Selatan	943	995	1 900	2 060	2 843	3 055
Bombana	1 238	1 279	719	782	1 957	2 061
Wakatobi	758	742	441	392	1 199	1 134
Kolaka Utara	914	886	1 460	1 355	2 374	2 241
Buton Utara	–	–	187	151	187	151
Konawe Utara	118	123	285	278	403	401
Kolaka Timur	253	252	1 378	1 420	1 631	1 672
Konawe Kepulauan	296	263	–	–	296	263
Muna Barat	–	–	414	426	414	426
Buton Tengah	1 026	990	611	658	1 637	1 648
Buton Selatan	584	564	262	245	846	809
Kota Kendari	1 590	1 574	2 777	3 317	4 367	4 891
Kota Baubau	722	765	725	586	1 447	1 351
Sulawesi Tenggara	13 352	13 259	17 575	18 218	30 927	31 477

Catatan/*Note*: [1] Jumlah guru termasuk kepala sekolah dan guru/*The total of teachers including headmaster and teacher*
Sumber/*Source:* Kementerian Agama, EMIS, data semester ganjil/ *Ministry of Religious Affairs, EMIS, odd semester report data*

https://sultra.bps.go.id

Tabel / *Table* 4.1.7 **Jumlah Sekolah, Guru[1], dan Murid Sekolah Menengah Atas (SMA) di Bawah Kementerian Pendidikan dan Kebudayaan Menurut Kabupaten/Kota di Provinsi Sulawesi Tenggara, 2021/2022 dan 2022/2023**

Number of Schools, Teachers[1], and Pupils in Senior High Schools Under The Ministry of Education and Culture by Regency/ Municipality in Sulawesi Tenggara Province, 2021/2022 and 2022/2023

Kabupaten/Kota *Regency/Municipality*	Sekolah/*Schools*					
	Negeri/*Public*		Swasta/*Private*		Jumlah/*Total*	
	2021/2022	2022/2023	2021/2022	2022/2023	2021/2022	2022/2023
(1)	(2)	(3)	(4)	(5)	(6)	(7)
Buton	20	21	3	2	23	23
Muna	22	22	12	13	34	35
Konawe	23	23	5	5	28	28
Kolaka	10	10	5	5	15	15
Konawe Selatan	25	25	4	4	29	29
Bombana	18	19	7	7	25	26
Wakatobi	16	17	3	3	19	20
Kolaka Utara	6	6	2	2	8	8
Buton Utara	11	11	–	–	11	11
Konawe Utara	11	11	–	–	11	11
Kolaka Timur	14	14	–	–	14	14
Konawe Kepulauan	6	6	–	–	6	6
Muna Barat	12	12	–	1	12	13
Buton Tengah	17	17	1	1	18	18
Buton Selatan	15	16	–	–	15	16
Kota Kendari	12	12	13	16	25	28
Kota Baubau	7	7	5	5	12	12
Sulawesi Tenggara	**245**	**249**	**60**	**64**	**305**	**313**

https://sultra.bps.go.id

Lanjutan Tabel/*Continued Table* 4.1.7

Kabupaten/Kota *Regency/Municipality*	Guru[1]/*Teachers*[1]					
	Negeri/*Public*		Swasta/*Private*		Jumlah/*Total*	
	2021/2022	2022/2023	2021/2022	2022/2023	2021/2022	2022/2023
(1)	(8)	(9)	(10)	(11)	(12)	(13)
Buton	466	559	24	26	490	585
Muna	662	747	127	143	789	890
Konawe	583	645	34	34	617	679
Kolaka	324	383	22	39	346	422
Konawe Selatan	571	627	20	15	591	642
Bombana	356	398	32	30	388	428
Wakatobi	385	460	13	16	398	476
Kolaka Utara	193	228	10	14	203	242
Buton Utara	214	273	–	–	214	273
Konawe Utara	179	212	–	–	179	212
Kolaka Timur	241	270	–	–	241	270
Konawe Kepulauan	107	106	–	–	107	106
Muna Barat	305	392	–	6	305	398
Buton Tengah	369	417	17	20	386	437
Buton Selatan	373	464	–	–	373	464
Kota Kendari	619	701	158	168	777	869
Kota Baubau	366	390	64	61	430	451
Sulawesi Tenggara	**6 313**	**7 272**	**521**	**572**	**6 834**	**7 844**

https://sultra.bps.go.id

Lanjutan Tabel/*Continued Table* 4.1.7

Kabupaten/Kota *Regency/Municipality*	Murid/*Pupils*					
	Negeri/*Public*		Swasta/*Private*		Jumlah/*Total*	
	2021/2022	2022/2023	2021/2022	2022/2023	2021/2022	2022/2023
(1)	(14)	(15)	(16)	(17)	(18)	(19)
Buton	5 290	5 368	245	156	5 535	5 524
Muna	8 521	8 485	929	917	9 450	9 402
Konawe	8 450	8 526	424	365	8 874	8 891
Kolaka	5 504	5 693	290	353	5 794	6 046
Konawe Selatan	9 445	9 452	381	422	9 826	9 874
Bombana	4 920	4 998	562	541	5 482	5 539
Wakatobi	4 530	4 341	189	228	4 719	4 569
Kolaka Utara	3 843	3 155	142	139	3 985	3 294
Buton Utara	3 176	3 166	–	–	3 176	3 166
Konawe Utara	3 179	3 032	–	–	3 179	3 032
Kolaka Timur	3 577	3 463	–	–	3 577	3 463
Konawe Kepulauan	1 527	1 518	–	–	1 527	1 518
Muna Barat	3 338	3 308	–	7	3 338	3 315
Buton Tengah	4 173	4 251	202	180	4 375	4 431
Buton Selatan	4 144	4 019	–	–	4 144	4 019
Kota Kendari	10 484	10 843	1 246	1 272	11 730	12 115
Kota Baubau	5 073	5 287	683	717	5 756	6 004
Sulawesi Tenggara	**89 174**	**88 905**	**5 293**	**5 297**	**94 467**	**94 202**

Catatan/*Note*: [1] Jumlah guru termasuk kepala sekolah dan guru/*The total of teachers including headmaster and teacher*

Sumber/*Source*: Kementerian Pendidikan, Kebudayaan, Riset, dan Teknologi, Sistem Data Pokok Pendidikan, data semester ganjil/*Ministry of Education, Culture, Research, and Technology, Basic Education Data System, odd semester*

https://sultra.bps.go.id

Tabel / *Table* 4.1.8 **Jumlah Sekolah, Guru[1], dan Murid Sekolah Menengah Kejuruan (SMK) di Bawah Kementerian Pendidikan dan Kebudayaan Menurut Kabupaten/Kota di Provinsi Sulawesi Tenggara, 2021/2022 dan 2022/2023**
Number of Schools, Teachers, and Pupils in Vocational High Schools Under The Ministry of Education and Culture by Regency/Municipality in Sulawesi Tenggara Province, 2021/2022[2] and 2022/2023

Kabupaten/Kota *Regency/Municipality*	Sekolah/*Schools*					
	Negeri/*Public*		Swasta/*Private*		Jumlah/*Total*	
	2021/2022	2022/2023	2021/2022	2022/2023	2021/2022	2022/2023
(1)	(2)	(3)	(4)	(5)	(6)	(7)
Buton	8	8	3	2	11	10
Muna	7	7	16	17	23	24
Konawe	6	6	5	5	11	11
Kolaka	12	12	2	2	14	14
Konawe Selatan	10	10	–	–	10	10
Bombana	8	8	2	2	10	10
Wakatobi	2	2	4	4	6	6
Kolaka Utara	5	5	–	–	5	5
Buton Utara	5	5	1	1	6	6
Konawe Utara	3	3	2	1	5	4
Kolaka Timur	7	7	2	2	9	9
Konawe Kepulauan	3	3	1	1	4	4
Muna Barat	4	4	3	4	7	8
Buton Tengah	6	6	5	5	11	11
Buton Selatan	3	3	1	1	4	4
Kota Kendari	7	7	14	15	21	22
Kota Baubau	6	6	2	2	8	8
Sulawesi Tenggara	**102**	**102**	**63**	**64**	**165**	**166**

https://sultra.bps.go.id

Lanjutan Tabel/*Continued Table* 4.1.8

Kabupaten/Kota *Regency/Municipality*	Guru[1]/*Teachers*[1]					
	Negeri/*Public*		Swasta/*Private*		Jumlah/*Total*	
	2021/2022	2022/2023	2021/2022	2022/2023	2021/2022	2022/2023
(1)	(8)	(9)	(10)	(11)	(12)	(13)
Buton	137	169	27	20	164	189
Muna	230	269	221	228	451	497
Konawe	136	148	66	63	202	211
Kolaka	353	373	9	10	362	383
Konawe Selatan	179	200	–	–	179	200
Bombana	158	199	14	15	172	214
Wakatobi	40	49	35	40	75	89
Kolaka Utara	141	159	–	–	141	159
Buton Utara	82	99	8	7	90	106
Konawe Utara	34	41	16	7	50	48
Kolaka Timur	166	180	7	7	173	187
Konawe Kepulauan	38	41	14	12	52	53
Muna Barat	91	113	28	31	119	144
Buton Tengah	118	133	41	54	159	187
Buton Selatan	56	63	24	23	80	86
Kota Kendari	436	469	180	175	616	644
Kota Baubau	321	345	32	31	353	376
Sulawesi Tenggara	**2 716**	**3 050**	**722**	**723**	**3 438**	**3 773**

https://sultra.bps.go.id

Lanjutan Tabel/*Continued Table* 4.1.8

Kabupaten/Kota *Regency/Municipality*	Murid/*Pupils*					
	Negeri/*Public*		Swasta/*Private*		Jumlah/*Total*	
	2021/2022	2022/2023	2021/2022	2022/2023	2021/2022	2022/2023
(1)	(14)	(15)	(16)	(17)	(18)	(19)
Buton	945	867	114	99	1 059	966
Muna	3 197	3 026	2 688	2 492	5 885	5 518
Konawe	1 756	1 674	622	647	2 378	2 321
Kolaka	4 528	3 787	67	66	4 595	3 853
Konawe Selatan	2 644	2 595	–	–	2 644	2 595
Bombana	1 365	1 260	143	137	1 508	1 397
Wakatobi	264	247	89	121	353	368
Kolaka Utara	1 524	1 496	–	–	1 524	1 496
Buton Utara	586	568	86	79	672	647
Konawe Utara	281	267	66	82	347	349
Kolaka Timur	1 679	1 642	42	38	1 721	1 680
Konawe Kepulauan	192	192	45	58	237	250
Muna Barat	810	775	283	261	1 093	1 036
Buton Tengah	1 024	1 052	415	385	1 439	1 437
Buton Selatan	284	342	245	223	529	565
Kota Kendari	7 380	6 260	1 382	1 246	8 762	7 506
Kota Baubau	4 218	3 968	68	49	4 286	4 017
Sulawesi Tenggara	**32 677**	**30 018**	**6 355**	**5 983**	**39 032**	**36 001**

Catatan/*Note*: [1] Jumlah guru termasuk kepala sekolah dan guru/*The total of teachers including headmaster and teacher*

Sumber/*Source*: Kementerian Pendidikan, Kebudayaan, Riset, dan Teknologi, Sistem Data Pokok Pendidikan, data semester ganjil/*Ministry of Education, Culture, Research, and Technology, Basic Education Data System, odd semester*

https://sultra.bps.go.id

Tabel / *Table* 4.1.9 **Jumlah Sekolah, Guru, dan Murid Madrasah Aliyah (MA) di Bawah Kementerian Agama Menurut Kabupaten/Kota di Provinsi Sulawesi Tenggara, 2021/2022 dan 2022/2023**
Number of Schools, Teachers, and Pupils in Madrasah Aliyah (MA) Under the Ministry of Religious Affairs by Regency/ Municipality in Sulawesi Tenggara Province, 2021/2022 and 2022/2023

Kabupaten/Kota *Regency/Municipality*	Sekolah/*Schools*					
	Negeri/*Public*		Swasta/*Private*		Jumlah/*Total*	
	2021/2022	2022/2023	2021/2022	2022/2023	2021/2022	2022/2023
(1)	(2)	(3)	(4)	(5)	(6)	(7)
Buton	1	1	4	4	5	5
Muna	1	1	11	12	12	13
Konawe	1	1	11	11	12	12
Kolaka	2	2	10	10	12	12
Konawe Selatan	2	2	15	17	17	19
Bombana	2	2	11	11	13	13
Wakatobi	2	2	4	4	6	6
Kolaka Utara	1	1	10	10	11	11
Buton Utara	–	–	5	5	5	5
Konawe Utara	–	–	2	2	2	2
Kolaka Timur	–	–	6	6	6	6
Konawe Kepulauan	–	–	1	1	1	1
Muna Barat	–	–	4	4	4	4
Buton Tengah	1	1	7	7	8	8
Buton Selatan	1	1	4	4	5	5
Kota Kendari	2	2	8	10	10	12
Kota Baubau	1	1	5	5	6	6
Sulawesi Tenggara	**17**	**17**	**118**	**123**	**135**	**140**

https://sultra.bps.go.id

Lanjutan Tabel/*Continued Table* 4.1.9

Kabupaten/Kota *Regency/Municipality*	Guru[1]/*Teachers*[1]					
	Negeri/*Public*		Swasta/*Private*		Jumlah/*Total*	
	2021/2022	2022/2023	2021/2022	2022/2023	2021/2022	2022/2023
(1)	(8)	(9)	(10)	(11)	(12)	(13)
Buton	32	40	54	56	86	96
Muna	32	44	115	137	147	181
Konawe	28	43	126	140	154	183
Kolaka	111	124	108	114	219	238
Konawe Selatan	64	77	158	200	222	277
Bombana	49	58	96	116	145	174
Wakatobi	52	60	43	48	95	108
Kolaka Utara	25	25	95	101	120	126
Buton Utara	–	–	56	56	56	56
Konawe Utara	–	–	25	22	25	22
Kolaka Timur	–	–	59	56	59	56
Konawe Kepulauan	–	–	15	13	15	13
Muna Barat	–	–	56	62	56	62
Buton Tengah	48	37	102	106	150	143
Buton Selatan	21	27	69	71	90	98
Kota Kendari	135	137	100	140	235	277
Kota Baubau	69	75	60	60	129	135
Sulawesi Tenggara	**666**	**747**	**1 337**	**1 498**	**2 003**	**2 245**

https://sultra.bps.go.id

Lanjutan Tabel/*Continued Table* 4.1.9

Kabupaten/Kota *Regency/Municipality*	Murid/*Pupils*					
	Negeri/*Public*		Swasta/*Private*		Jumlah/*Total*	
	2021/2022	2022/2023	2021/2022	2022/2023	2021/2022	2022/2023
(1)	(14)	(15)	(16)	(17)	(18)	(19)
Buton	172	158	287	275	459	433
Muna	227	228	593	584	820	812
Konawe	392	396	1 621	1 552	2 013	1 948
Kolaka	1 115	1 181	1 230	1 216	2 345	2 397
Konawe Selatan	531	566	1 117	1 182	1 648	1 748
Bombana	259	270	428	467	687	737
Wakatobi	430	439	321	296	751	735
Kolaka Utara	165	160	1 041	996	1 206	1 156
Buton Utara	–	–	199	194	199	194
Konawe Utara	–	–	190	145	190	145
Kolaka Timur	–	–	487	547	487	547
Konawe Kepulauan	–	–	120	96	120	96
Muna Barat	–	–	212	237	212	237
Buton Tengah	284	256	635	577	919	833
Buton Selatan	229	230	328	345	557	575
Kota Kendari	1 341	1 385	885	1 121	2 226	2 506
Kota Baubau	663	550	374	386	1 037	936
Sulawesi Tenggara	**5 808**	**5 819**	**10 068**	**10 216**	**15 876**	**16 035**

Catatan/*Note*: [1] Jumlah guru termasuk kepala sekolah dan guru/*The total of teachers including headmaster and teacher*
Sumber/*Source:* Kementerian Agama, EMIS, data semester ganjil laporan/*Ministry of Religious Affairs, EMIS, odd semester report data*

https://sultra.bps.go.id

Tabel / *Table* 4.1.10 **Jumlah Perguruan Tinggi, Mahasiswa, dan Tenaga Pendidik (Negeri dan Swasta) di Bawah Kementerian Riset, Teknologi dan Pendidikan Tinggi/Kementerian Pendidikan dan Kebudayaan Menurut Kabupaten/Kota di Provinsi Sulawesi Tenggara, 2021[1] dan 2022[2]**

Number of Universities, Students, and Lecturers (State and Private) Under the Ministry of Research, Technology, and High Education/Ministry of Education and Culture by Regency/ Municipality in Sulawesi Tenggara Province, 2021[1] and 2022[2]

Kabupaten/Kota *Regency/Municipality*	Perguruan Tinggi/*Universities*					
	Negeri/*Public*		Swasta/*Private*		Jumlah/*Total*	
	2021	2022	2021	2022	2021	2022
(1)	(2)	(3)	(4)	(5)	(6)	(7)
Buton	...	...	...	1	...	1
Muna	...	...	5	4	5	4
Konawe	...	...	3	3	3	3
Kolaka	1	1	5	8	6	9
Konawe Selatan	...	...	...	...	...	...
Bombana	...	...	...	1	...	1
Wakatobi	...	...	1	1	1	1
Kolaka Utara	...	...	...	1	...	1
Buton Utara	...	...	...	...	...	...
Konawe Utara	...	...	...	...	...	...
Kolaka Timur	...	...	...	...	...	...
Konawe Kepulauan	...	...	...	...	...	...
Muna Barat	...	...	...	1	...	1
Buton Tengah	...	...	...	...	...	...
Buton Selatan	...	...	...	...	...	...
Kota Kendari	1	1	22	24	23	25
Kota Baubau	...	...	8	7	8	7
Sulawesi Tenggara	**2**	**2**	**44**	**51**	**46**	**53**

https://sultra.bps.go.id

Lanjutan Tabel/*Continued Table* 4.1.10

Kabupaten/Kota *Regency/Municipality*	Tenaga Pendidik/*Lecturers*					
	Negeri/*Public*		Swasta/*Private*		Jumlah/*Total*	
	2021	2022	2021	2022	2021	2022
(1)	(8)	(9)	(10)	(11)	(12)	(13)
Buton	...	...	...	...	...	–
Muna	...	...	119	128	119	128
Konawe	...	...	253	139	253	139
Kolaka	334	338	63	75	397	413
Konawe Selatan	...	...	...	...	...	...
Bombana	...	...	...	33	...	33
Wakatobi	...	...	16	19	16	19
Kolaka Utara	...	...	...	13	...	13
Buton Utara	...	...	...	...	...	...
Konawe Utara	...	...	...	...	...	...
Kolaka Timur	...	...	...	...	...	...
Konawe Kepulauan	...	...	...	...	...	...
Muna Barat	...	...	...	...	...	–
Buton Tengah	...	...	...	...	...	...
Buton Selatan	...	...	...	...	...	...
Kota Kendari	1 586	1 618	1 090	1 071	2 676	2 689
Kota Baubau	...	...	597	626	597	626
Sulawesi Tenggara	**1 920**	**1 956**	**2 138**	**2 104**	**4 058**	**4 060**

https://sultra.bps.go.id

Lanjutan Tabel/*Continued Table* 4.1.10

Kabupaten/Kota *Regency/Municipality*	Mahasiswa/*Students*					
	Negeri/*Public*		Swasta/*Private*		Jumlah/*Total*	
	2021	2022	2021	2022	2021	2022
(1)	(14)	(15)	(16)	(17)	(18)	(19)
Buton	...	...	...	...	...	–
Muna	...	...	613	631	613	631
Konawe	...	...	2 217	2 234	2 217	2 234
Kolaka	8 691	9 030	247	300	8 938	9 330
Konawe Selatan	...	...	...	...	...	...
Bombana	...	...	...	...	...	–
Wakatobi	...	...	93	184	93	184
Kolaka Utara	...	...	...	...	...	–
Buton Utara	...	...	...	...	...	...
Konawe Utara	...	...	...	...	...	...
Kolaka Timur	...	...	...	...	...	...
Konawe Kepulauan	...	...	...	...	...	...
Muna Barat	...	...	...	...	...	–
Buton Tengah	...	...	...	...	...	...
Buton Selatan	...	...	...	...	...	...
Kota Kendari	54 986	56 253	23 002	23 529	77 988	79 782
Kota Baubau	...	...	17 062	16 642	17 062	16 642
Sulawesi Tenggara	**63 677**	**65 283**	**43 234**	**43 520**	**106 911**	**108 803**

Catatan/*Note*: [1] Termasuk Institut, Sekolah Tinggi, Akademi, dan Politeknik. /*Including Institute, College, Academy, and Polytechnic.*
[2] Data semester ganjil 2020 dan 2021/ *2020 and 2021 odd semester data*

Sumber/*Source*: Pangkalan Data Pendidikan Tinggi (PDDikti) Kementerian Pendidikan, Kebudayaan, Riset, dan Teknologi, data diambil pada bulan Desember 2021 dan Desember 2022/ *Tertiary Education Database of the Ministry of Education, Culture, Research, and Technology, data was taken on December 2021 and December 2022*

https://sultra.bps.go.id

Tabel / *Table* 4.1.11 **Jumlah Perguruan Tinggi, Mahasiswa, dan Tenaga Pendidik (Negeri dan Swasta) di Bawah Kementerian Agama Menurut Kabupaten/Kota di Provinsi Sulawesi Tenggara, 2021 dan 2022**

Number of Universities, Students, and Lecturers (State and Private) Under the Ministry of Religious Affairs by Regency/ Municipality, 2021 and 2022

Kabupaten/Kota *Regency/Municipality*	Perguruan Tinggi/*Universities*					
	Negeri/*Public*		Swasta/*Private*		Jumlah/*Total*	
	2021	2022	2021	2022	2021	2022
(1)	(2)	(3)	(4)	(5)	(6)	(7)
Buton	–	–	–	–	–	–
Muna	–	–	1	1	1	1
Konawe	–	–	–	–	–	–
Kolaka	–	–	1	1	1	1
Konawe Selatan	–	–	1	1	1	1
Bombana	–	–	1	1	1	1
Wakatobi	–	–	1	1	1	1
Kolaka Utara	–	–	–	–	–	–
Buton Utara	–	–	–	–	–	–
Konawe Utara	–	–	–	–	–	–
Kolaka Timur	–	–	–	–	–	–
Konawe Kepulauan	–	–	–	–	–	–
Muna Barat	–	–	–	–	–	–
Buton Tengah	–	–	–	–	–	–
Buton Selatan	–	–	–	–	–	–
Kota Kendari	1	1	2	2	3	3
Kota Baubau	–	–	3	3	3	3
Sulawesi Tenggara	**1**	**1**	**10**	**10**	**11**	**11**

https://sultra.bps.go.id

Lanjutan Tabel/*Continued Table* 4.1.11

Kabupaten/Kota *Regency/Municipality*	Tenaga Pendidik/*Lecturers*					
	Negeri/*Public*		Swasta/*Private*		Jumlah/*Total*	
	2021	2022	2021	2022	2021	2022
(1)	(8)	(9)	(10)	(11)	(12)	(13)
Buton	–	–	–	–	–	–
Muna	–	–	32	36	32	36
Konawe	–	–	–	–	–	–
Kolaka	–	–	49	–	49	–
Konawe Selatan	–	–	34	34	34	34
Bombana	–	–	13	13	13	13
Wakatobi	–	–	32	32	32	32
Kolaka Utara	–	–	–	–	–	–
Buton Utara	–	–	–	–	–	–
Konawe Utara	–	–	–	–	–	–
Kolaka Timur	–	–	–	–	–	–
Konawe Kepulauan	–	–	–	–	–	–
Muna Barat	–	–	–	–	–	–
Buton Tengah	–	–	–	–	–	–
Buton Selatan	–	–	–	–	–	–
Kota Kendari	213	227	22	42	235	269
Kota Baubau	–	–	61	65	61	65
Sulawesi Tenggara	**213**	**227**	**243**	**222**	**456**	**449**

https://sultra.bps.go.id

Lanjutan Tabel/*Continued Table* 4.1.11

Kabupaten/Kota *Regency/Municipality*	Mahasiswa/*Students*					
	Negeri/*Public*		Swasta/*Private*		Jumlah/*Total*	
	2021	2022	2021	2022	2021	2022
(1)	(14)	(15)	(16)	(17)	(18)	(19)
Buton	–	–	–	–	–	–
Muna	–	–	266	293	266	293
Konawe	–	–	–	–	–	–
Kolaka	–	–	490	490	490	490
Konawe Selatan	–	–	406	358	406	358
Bombana	–	–	98	124	98	124
Wakatobi	–	–	606	588	606	588
Kolaka Utara	–	–	–	–	–	–
Buton Utara	–	–	–	–	–	–
Konawe Utara	–	–	–	–	–	–
Kolaka Timur	–	–	–	–	–	–
Konawe Kepulauan	–	–	–	–	–	–
Muna Barat	–	–	–	–	–	–
Buton Tengah	–	–	–	–	–	–
Buton Selatan	–	–	–	–	–	–
Kota Kendari	7 637	7 441	426	887	8 063	8 328
Kota Baubau	–	–	1 691	1 707	1 691	1 707
Sulawesi Tenggara	**7 637**	**7 441**	**3 983**	**4 447**	**11 620**	**11 888**

Sumber/*Source*: Kementerian Agama, EMIS, data semester ganjil/*Ministry of Religious Affairs, EMIS, odd semester report data*

https://sultra.bps.go.id

Tabel / *Table* 4.1.12 **Persentase Penduduk Usia 7–24 Tahun Menurut Jenis Kelamin, Kelompok Umur Sekolah, dan Partisipasi Sekolah[1] di Provinsi Sulawesi Tenggara, 2020–2022**
Percentage of Population Aged 7–24 Years by Sex, School Age Group, and School Participation[1] in Sulawesi Tenggara Province, 2020–2022

Jenis Kelamin dan Kelompok Umur Sekolah *Sex and School Age Group*	2020		
	Tidak/Belum Pernah Sekolah *Not/Never Attending School*	Masih Sekolah *Attending School*	Tidak Sekolah Lagi *Not Attending School Anymore*
(1)	(2)	(3)	(4)
Laki–laki/*Male*			
7–12	0,52	99,01	0,47
13–15	0,24	93,91	5,85
16–18	0,40	72,96	26,64
19–24	0,82	31,33	67,85
7–24	**0,53**	**74,44**	**25,02**
Perempuan/*Female*			
7–12	0,40	99,18	0,42
13–15	0,22	96,18	3,60
16–18	0,24	76,09	23,66
19–24	0,60	32,24	67,17
7–24	**0,39**	**76,64**	**22,97**
Laki–Laki+Perempuan/ *Male+Female*			
7–12	0,46	99,10	0,45
13–15	0,23	94,98	4,79
16–18	0,32	74,50	25,17
19–24	0,71	31,76	67,53
7–24	**0,47**	**75,50**	**24,03**

https://sultra.bps.go.id

Lanjutan Tabel/*Continued Table* 4.1.12

Jenis Kelamin dan Kelompok Umur Sekolah *Sex and School Age Group*	2021		
	Tidak/Belum Pernah Sekolah *Not/Never Attending School*	Masih Sekolah *Attending School*	Tidak Sekolah Lagi *Not Attending School Anymore*
(1)	(5)	(6)	(7)
Laki–laki/*Male*			
7–12	0,62	99,11	0,26
13–15	0,15	93,57	6,28
16–18	0,42	73,15	26,44
19–24	1,88	31,11	67,01
7–24	**0,88**	**73,61**	**25,51**
Perempuan/*Female*			
7–12	0,47	99,21	0,32
13–15	0,50	96,63	2,87
16–18	0,52	76,98	22,50
19–24	2,36	32,81	64,84
7–24	**1,08**	**74,24**	**24,68**
Laki–Laki+Perempuan/ *Male+Female*			
7–12	0,55	99,16	0,29
13–15	0,32	95,06	4,62
16–18	0,47	75,02	24,51
19–24	2,12	31,97	65,91
7–24	**0,98**	**73,92**	**25,10**

https://sultra.bps.go.id

Lanjutan Tabel/*Continued Table* 4.1.12

Jenis Kelamin dan Kelompok Umur Sekolah *Sex and School Age Group*	2022		
	Tidak/Belum Pernah Sekolah *Not/Never Attending School*	Masih Sekolah *Attending School*	Tidak Sekolah Lagi *Not Attending School Anymore*
(1)	(8)	(9)	(10)
Laki–laki/*Male*			
7–12	1,06	98,74	0,2
13–15	0,68	93,22	6,09
16–18	1,46	73,8	24,74
19–24	1,15	30,08	68,77
7–24	**1,08**	**71,96**	**26,96**
Perempuan/*Female*			
7–12	0,57	99,38	0,04
13–15	0,19	96,50	3,31
16–18	0,27	75,26	24,47
19–24	0,68	33,62	65,70
7–24	**0,49**	**73,96**	**25,55**
Laki–Laki+Perempuan/ *Male+Female*			
7–12	0,82	99,05	0,12
13–15	0,45	94,80	4,75
16–18	0,86	74,53	24,60
19–24	0,92	31,81	67,27
7–24	**0,79**	**72,94**	**26,27**

Catatan/*Note:* [1] Termasuk pendidikan nonformal (Paket A, Paket B, atau Paket C)/*Including Package A, Package B, or Package C*
Sumber/*Source:* BPS, Survei Sosial Ekonomi Nasional (Susenas)/*BPS–Statistics Indonesia, National Socioeconomic Survey*

https://sultra.bps.go.id

Tabel / *Table* 4.1.13 Angka Partisipasi Murni (APM) dan Angka Partisipasi Kasar (APK) Menurut Jenjang Pendidikan di Provinsi Sulawesi Tenggara, 2021–2022
Net Participation Rates and Gross Participation Rates by Educational Level in Sulawesi Tenggara Province, 2021–2022

Jenjang Pendidikan *Educational Level*	Angka Partisipasi Murni (APM) *Net Participation Rates*		Angka Partisipasi Kasar (APK) *Gross Participation Rates*	
	2021	2022	2021	2022
(1)	(2)	(3)	(4)	(5)
SD/MI *Elementary School*	98,15	98,27	108,22	108,48
SMP/MTs *Junior High School*	77,86	77,77	87,54	86,04
SMA/SMK/MA *Senior High School*	63,70	64,11	89,5	89,14

Sumber/*Source*: BPS, Survei Sosial Ekonomi Nasional (Susenas)/*BPS–Statistics Indonesia, National Socioeconomic Survey*

https://sultra.bps.go.id

Tabel / *Table* 4.1.14 Persentase Penduduk Berumur 15 Tahun ke Atas yang Melek Huruf Menurut Golongan Umur dan Daerah Tempat Tinggal di Provinsi Sulawesi Tenggara, 2021 dan 2022
Percentage of Literate People Aged 15 Years and Over by Age Group and Urban–Rural Classification in Sulawesi Tenggara Province, 2021 and 2022

Kelompok Umur *Age Group*	Perkotaan *Urban*		Perdesaan *Rurals*		Perkotaan+Perdesaan *Urban+Rural*	
	2021	2022	2021	2022	2021	2022
(1)	(2)	(3)	(4)	(5)	(6)	(7)
15–19	99,85	99,55	99,87	99,99	99,86	99,83
20–24	100,00	100,00	99,92	100,00	99,95	100,00
25–29	100,00	100,00	99,54	99,78	99,71	99,86
30–34	99,77	99,47	97,37	98,62	98,26	98,94
35–39	99,37	99,99	97,87	97,01	98,39	98,10
40–44	97,68	99,98	96,03	96,71	96,63	97,93
45–49	99,15	98,56	95,71	95,34	96,99	96,48
50+	88,98	91,07	80,61	83,06	83,41	85,93
Jumlah/*Total*						
15–24	**99,93**	**99,78**	**99,90**	**99,99**	**99,91**	**99,91**
15–44	**99,52**	**99,83**	**98,53**	**98,80**	**98,90**	**99,18**
45+	**91,83**	**93,08**	**84,36**	**86,41**	**86,93**	**88,79**

Sumber/*Source*: BPS, Survei Sosial Ekonomi Nasional (Susenas)/*BPS–Statistics Indonesia, National Socioeconomic Survey*

https://sultra.bps.go.id

Tabel / *Table* 4.1.15 **Jumlah Desa[1]/Kelurahan yang Memiliki Fasilitas Sekolah Menurut Kabupaten/Kota dan Tingkat Pendidikan di Provinsi Sulawesi Tenggara, 2019-2021**
Number of Villages[1] /Kelurahan Having Educational Facilities by Regency/Municipality and Educational Level in Sulawesi Tenggara Province, 2019-2021

Kabupaten/Kota *Regency/Municipality*	SD *Primary School*		
	2019	2020	2021
(1)	(2)	(3)	(4)
Buton	90	90	91
Muna	143	142	141
Konawe	242	242	242
Kolaka	129	129	128
Konawe Selatan	290	289	288
Bombana	130	129	130
Wakatobi	87	87	86
Kolaka Utara	103	102	102
Buton Utara	74	76	75
Konawe Utara	99	100	100
Kolaka Timur	120	120	120
Konawe Kepulauan	47	46	46
Muna Barat	82	82	81
Buton Tengah	73	73	73
Buton Selatan	62	62	63
Kota Kendari	61	61	62
Kota Baubau	39	39	39
Sulawesi Tenggara	**1 871**	**1 869**	**1 867**

https://sultra.bps.go.id

Lanjutan Tabel/*Continued Table* 4.1.15

Kabupaten/Kota *Regency/Municipality*	SMP *Junior High School*		
	2019	2020	2021
(1)	(5)	(6)	(7)
Buton	56	54	53
Muna	85	85	85
Konawe	83	83	85
Kolaka	61	62	62
Konawe Selatan	102	103	104
Bombana	65	64	64
Wakatobi	50	51	51
Kolaka Utara	47	47	48
Buton Utara	39	39	39
Konawe Utara	39	39	37
Kolaka Timur	52	53	52
Konawe Kepulauan	20	19	19
Muna Barat	43	42	42
Buton Tengah	44	45	44
Buton Selatan	38	39	40
Kota Kendari	37	37	37
Kota Baubau	26	27	28
Sulawesi Tenggara	**887**	**889**	**890**

https://sultra.bps.go.id

Lanjutan Tabel/*Continued Table* 4.1.15

Kabupaten/Kota *Regency/Municipality*	SMA *Senior High School*		
	2019	2020	2021
(1)	(8)	(9)	(10)
Buton	24	25	24
Muna	38	37	38
Konawe	37	36	37
Kolaka	26	26	25
Konawe Selatan	44	44	44
Bombana	32	33	32
Wakatobi	24	24	24
Kolaka Utara	16	17	17
Buton Utara	15	16	16
Konawe Utara	13	13	13
Kolaka Timur	19	19	19
Konawe Kepulauan	6	6	6
Muna Barat	14	14	14
Buton Tengah	25	24	25
Buton Selatan	18	18	20
Kota Kendari	23	22	22
Kota Baubau	12	12	12
Sulawesi Tenggara	**386**	**386**	**388**

https://sultra.bps.go.id

Lanjutan Tabel/*Continued Table* 4.1.15

Kabupaten/Kota Regency/Municipality	SMK *Vocational School*		
	2019	2020	2021
(1)	(11)	(12)	(13)
Buton	11	13	12
Muna	20	20	21
Konawe	11	11	11
Kolaka	14	14	14
Konawe Selatan	10	10	10
Bombana	9	11	10
Wakatobi	6	6	5
Kolaka Utara	5	5	5
Buton Utara	6	6	6
Konawe Utara	5	5	5
Kolaka Timur	8	8	8
Konawe Kepulauan	4	4	4
Muna Barat	8	8	7
Buton Tengah	10	10	10
Buton Selatan	5	4	4
Kota Kendari	16	15	16
Kota Baubau	8	7	7
Sulawesi Tenggara	**156**	**157**	**155**

https://sultra.bps.go.id

Lanjutan Tabel/*Continued Table* 4.1.15

Kabupaten/Kota Regency/Municipality	Perguruan Tinggi *University*		
	2019	2020	2021
(1)	(14)	(15)	(16)
Buton	1	–	–
Muna	4	4	4
Konawe	2	2	2
Kolaka	5	5	5
Konawe Selatan	1	1	1
Bombana	1	1	1
Wakatobi	2	2	3
Kolaka Utara	1	1	1
Buton Utara	–	–	–
Konawe Utara	–	–	–
Kolaka Timur	–	–	–
Konawe Kepulauan	–	–	–
Muna Barat	–	–	–
Buton Tengah	1	1	–
Buton Selatan	–	–	–
Kota Kendari	11	11	13
Kota Baubau	5	5	5
Sulawesi Tenggara	**34**	**33**	**35**

Catatan/*Note*: [1] Desa pada tabel ini termasuk Unit Permukiman Transmigrasi (UPT) yang masih dibina oleh kementerian terkait dan nagari di Provinsi Sumatera Barat/*Villages in this table include Transmigration Settlement Unit which is still fostered by the relevant ministries and the nagari in the Province of Sumatera Barat*

Sumber/*Source*: BPS, Pendataan Potensi Desa (Podes)/ *BPS–Statistics Indonesia, Village Potential Data Collection*

https://sultra.bps.go.id

4.2 KESEHATAN
HEALTH

Tabel 4.2.1 / ***Table***

Jumlah Desa[1]/Kelurahan Yang Memiliki Sarana Kesehatan Menurut Kabupaten/Kota dan Tingkat Pendidikan di Provinsi Sulawesi Tenggara, 2019-2021

Number of Villages[1] Having Health Facilities by Regency/ Municipality and Educational Level in Sulawesi Tenggara, 2019-2021

Kabupaten/Kota *Regency/Municipality*	Rumah Sakit *Hospital*		
	2019	2020	2021
(1)	(2)	(3)	(4)
Buton	1	1	1
Muna	1	1	1
Konawe	2	2	2
Kolaka	2	2	3
Konawe Selatan	1	1	1
Bombana	1	1	1
Wakatobi	1	1	1
Kolaka Utara	1	1	1
Buton Utara	1	1	1
Konawe Utara	1	1	1
Kolaka Timur	1	1	1
Konawe Kepulauan	1	1	1
Muna Barat	1	1	1
Buton Tengah	1	1	1
Buton Selatan	1	1	1
Kota Kendari	10	10	10
Kota Baubau	5	5	6
Sulawesi Tenggara	**32**	**32**	**34**

https://sultra.bps.go.id

Lanjutan Tabel/*Continued Table* 4.2.1

Kabupaten/Kota *Regency/Municipality*	Rumah Sakit Bersalin *Maternity Hospital*		
	2019	2020	2021
(1)	(5)	(6)	(7)
Buton	–	–	–
Muna	2	2	2
Konawe	–	–	–
Kolaka	1	1	1
Konawe Selatan	–	–	–
Bombana	–	–	–
Wakatobi	–	–	–
Kolaka Utara	–	–	–
Buton Utara	–	–	–
Konawe Utara	–	–	–
Kolaka Timur	–	–	–
Konawe Kepulauan	–	–	–
Muna Barat	–	–	–
Buton Tengah	–	–	–
Buton Selatan	–	–	–
Kota Kendari	1	–	–
Kota Baubau	1	1	1
Sulawesi Tenggara	**5**	**4**	**4**

https://sultra.bps.go.id

Lanjutan Tabel/*Continued Table* 4.2.1

Kabupaten/Kota *Regency/Municipality*	Poliklinik *Polyclinic*		
	2019	2020	2021
(1)	(8)	(9)	(10)
Buton	1	1	1
Muna	3	4	5
Konawe	2	2	–
Kolaka	1	1	1
Konawe Selatan	5	5	7
Bombana	4	4	3
Wakatobi	2	2	3
Kolaka Utara	1	1	1
Buton Utara	–	–	–
Konawe Utara	–	–	–
Kolaka Timur	1	1	–
Konawe Kepulauan	–	–	–
Muna Barat	–	–	–
Buton Tengah	2	2	1
Buton Selatan	–	–	–
Kota Kendari	15	6	6
Kota Baubau	3	3	3
Sulawesi Tenggara	**40**	**32**	**31**

https://sultra.bps.go.id

Lanjutan Tabel/*Continued Table* 4.2.1

Kabupaten/Kota *Regency/Municipality*	Puskesmas *Public Health Center*		
	2019	2020	2021
(1)	(11)	(12)	(13)
Buton	14	14	14
Muna	27	30	29
Konawe	29	29	31
Kolaka	13	14	14
Konawe Selatan	24	25	25
Bombana	22	22	22
Wakatobi	20	20	19
Kolaka Utara	16	16	16
Buton Utara	10	10	10
Konawe Utara	21	22	22
Kolaka Timur	12	12	12
Konawe Kepulauan	8	8	9
Muna Barat	15	16	15
Buton Tengah	12	13	13
Buton Selatan	8	9	9
Kota Kendari	15	15	15
Kota Baubau	15	16	16
Sulawesi Tenggara	**281**	**291**	**291**

https://sultra.bps.go.id

Lanjutan Tabel/*Continued Table* 4.2.1

Kabupaten/Kota *Regency/Municipality*	Puskesmas Pembantu *Subsidiary of Public Health Center*		
	2019	2020	2021
(1)	(14)	(15)	(16)
Buton	32	35	39
Muna	29	34	36
Konawe	32	33	30
Kolaka	34	35	34
Konawe Selatan	70	46	40
Bombana	11	10	16
Wakatobi	7	8	7
Kolaka Utara	21	21	22
Buton Utara	49	53	45
Konawe Utara	40	36	16
Kolaka Timur	23	23	18
Konawe Kepulauan	11	10	10
Muna Barat	22	25	22
Buton Tengah	23	22	20
Buton Selatan	16	21	17
Kota Kendari	15	15	18
Kota Baubau	11	12	10
Sulawesi Tenggara	**446**	**439**	**400**

https://sultra.bps.go.id

Lanjutan Tabel/*Continued Table* 4.2.1

Kabupaten/Kota *Regency/Municipality*	Apotek *Pharmacy*		
	2019	2020	2021
(1)	(17)	(18)	(19)
Buton	6	8	8
Muna	22	22	24
Konawe	23	28	36
Kolaka	17	20	19
Konawe Selatan	12	17	21
Bombana	21	21	22
Wakatobi	5	6	8
Kolaka Utara	9	12	12
Buton Utara	5	6	7
Konawe Utara	4	7	6
Kolaka Timur	7	8	6
Konawe Kepulauan	2	1	1
Muna Barat	6	8	7
Buton Tengah	4	5	4
Buton Selatan	5	5	5
Kota Kendari	40	40	40
Kota Baubau	19	23	23
Sulawesi Tenggara	**207**	**237**	**249**

Catatan/*Note*: [1] Desa pada tabel ini termasuk Unit Permukiman Transmigrasi (UPT) yang masih dibina oleh kementerian terkait dan nagari di Provinsi Sumatera Barat/*Villages in this table include Transmigration Settlement Unit which is still fostered by the relevant ministries and the nagari in the Province of Sumatera Barat*

Sumber/*Source*: BPS, Pendataan Potensi Desa (Podes)/*BPS–Statistics Indonesia, Village Potential Data Collecting*

https://sultra.bps.go.id

Tabel / *Table* 4.2.2 **Distribusi Persentase Perempuan Pernah Kawin (PPK) Berumur 15–49 Tahun yang Melahirkan Anak Lahir Hidup (ALH) dalam Dua Tahun Terakhir Menurut Kabupaten/Kota dan Penolong Persalinan, 2021 dan 2022**
Percentage Distribution of Ever Married Women Aged 15–49 Years Who Had Live Birth Within the Last Two Years by Regency/ Municipality and Type of Person Providing Assistance During Delivery of the Last Birth, 2021 and 2022

Kabupaten/Kota *Regency/Municipality*	Dokter[1] *Doctor[1]*		Bidan *Midwife*		Tenaga Kesehatan Lain *Other Medical Personnel*	
	2021	2022	2021	2022	2021	2022
(1)	(2)	(3)	(4)	(5)	(6)	(7)
Buton	10,27	14,85	67,09	70,39	2,87	1,22
Muna	9,61	18,75	82,24	75,96	1,11	0,00
Konawe	24,08	18,72	73,54	71,47	1,10	0,34
Kolaka	18,85	20,08	76,79	79,92	1,63	0,00
Konawe Selatan	23,96	24,99	69,35	72,01	0,23	0,96
Bombana	23,1	12,75	59,55	82,92	3,18	1,15
Wakatobi	12,74	5,75	81,28	85,76	–	0,06
Kolaka Utara	38,49	31,61	58,32	64,82	–	0,00
Buton Utara	16,86	15,38	78,51	77,46	–	0,00
Konawe Utara	12,1	17,50	75,98	77,92	–	0,56
Kolaka Timur	30,72	27,42	68,46	61,26	–	0,00
Konawe Kepulauan	13,43	7,41	79,38	77,98	–	0,00
Muna Barat	10,26	15,72	77,23	71,46	–	5,27
Buton Tengah	5,09	8,07	81,24	83,64	1,15	0,00
Buton Selatan	4,48	8,86	83,07	82,90	–	0,00
Kota Kendari	41,54	51,60	53,77	46,94	0,74	0,00
Kota Baubau	31,6	39,49	59,98	56,81	–	0,00
Sulawesi Tenggara	**22,71**	**25,39**	**69,71**	**69,28**	**0,86**	**0,43**

https://sultra.bps.go.id

Lanjutan Tabel/*Continued Table* 4.2.2

Kabupaten/Kota *Regency/Municipality*	Dukun *Traditional Birth Attendant*		Lainnya[2] *Others*[2]		Jumlah *Total*	
	2021	2022	2021	2022	2021	2022
(1)	(8)	(9)	(10)	(11)	(12)	(13)
Buton	19,77	13,54	–	0,00	100,00	100,00
Muna	7,04	5,29	–	0,00	100,00	100,00
Konawe	1,28	9,47	–	0,00	100,00	100,00
Kolaka	2,73	0,00	–	0,00	100,00	100,00
Konawe Selatan	6,47	2,04	–	0,00	100,00	100,00
Bombana	14,10	3,18	0,07	0,00	100,00	100,00
Wakatobi	5,98	8,43	–	0,00	100,00	100,00
Kolaka Utara	1,98	1,72	1,21	1,84	100,00	100,00
Buton Utara	4,63	6,34	0,00	0,82	100,00	100,00
Konawe Utara	11,35	4,01	0,57	0,00	100,00	100,00
Kolaka Timur	0,82	8,65	–	2,66	100,00	100,00
Konawe Kepulauan	7,18	14,61	–	0,00	100,00	100,00
Muna Barat	12,51	4,73	–	2,82	100,00	100,00
Buton Tengah	12,52	8,29	–	0,00	100,00	100,00
Buton Selatan	12,45	7,26	–	0,98	100,00	100,00
Kota Kendari	3,71	1,46	0,24	0,00	100,00	100,00
Kota Baubau	8,43	3,71	–	0,00	100,00	100,00
Sulawesi Tenggara	**6,60**	**4,52**	**0,11**	**0,38**	**100,00**	**100,00**

Catatan/*Note*: [1] Dokter spesialis dan dokter umum/*Specialist and general practice doctor*
[2] Termasuk tidak ada penolong Persalinan/*Including not using a birth attender*

Sumber/Source: BPS, Survei Sosial Ekonomi Nasional (Susenas)/*BPS-Statistics Indonesia, National Socioeconomic Survey*

https://sultra.bps.go.id

Tabel / *Table* 4.2.3 **Jumlah Tenaga Kesehatan Menurut Kabupaten/Kota, di Sulawesi Tenggara, 2022**
Number of Health Human Resources by Regency/Municipality in Sulawesi Tenggara, 2022

Kabupaten/Kota *Regency/Municipality*	Tenaga Medis [1] *Medical Worker* [1]	Psikologi Klinis *Clinical Psychology*	Tenaga Keperawatan *Nursing Worker*	Tenaga Kebidanan *Midwifery Worker*	Tenaga Kefarmasian *Pharmacist*
(1)	(2)	(3)	(4)	(5)	(6)
Buton	71	–	427	440	70
Muna	91	1	1 061	909	161
Konawe	87	3	983	940	144
Kolaka	97	–	802	619	114
Konawe Selatan	86	–	513	659	100
Bombana	71	–	429	397	89
Wakatobi	48	–	418	352	83
Kolaka Utara	74	–	520	596	110
Buton Utara	26	–	289	265	52
Konawe Utara	42	1	346	365	80
Kolaka Timur	32	–	379	391	53
Konawe Kepulauan	23	1	162	167	46
Muna Barat	34	–	329	332	57
Buton Tengah	36	1	353	292	46
Buton Selatan	34		378	401	65
Kota Kendari	405	6	1 670	754	408
Kota Baubau	113	–	653	365	122
Sulawesi Tenggara	**1 370**	**13**	**9 712**	**8 244**	**1 800**

https://sultra.bps.go.id

Lanjutan Tabel/*Continued Table* 4.2.3

Kabupaten/Kota *Regency/Municipality*	Tenaga Kesehatan Masyarakat *Public Health Worker*	Tenaga Kesehatan Lingkungan *Enviromental Health Worker*	Tenaga Gizi *Nutritionist*	Tenaga Keterapian Fisik *Physical Therapists*
(1)	(7)	(8)	(9)	(10)
Buton	162	36	54	8
Muna	346	59	101	7
Konawe	251	48	123	8
Kolaka	128	39	68	6
Konawe Selatan	205	52	92	3
Bombana	91	32	54	4
Wakatobi	171	45	63	9
Kolaka Utara	157	32	47	6
Buton Utara	97	29	45	7
Konawe Utara	122	41	59	5
Kolaka Timur	73	25	26	1
Konawe Kepulauan	72	27	29	2
Muna Barat	133	21	34	–
Buton Tengah	63	29	43	1
Buton Selatan	136	23	34	7
Kota Kendari	351	123	186	28
Kota Baubau	176	59	50	13
Sulawesi Tenggara	**2 734**	**720**	**1 108**	**115**

https://sultra.bps.go.id

Lanjutan Tabel/*Continued Table* 4.2.3

Kabupaten/Kota *Regency/Municipality*	Tenaga Keteknisan Medis *Medical Technicians*	Tenaga Teknik Biomedika *Biomedical Enginer*	Tenaga Kesehatan Tradisional *Traditional Health Worker*
(1)	(11)	(12)	(13)
Buton	53	56	–
Muna	86	85	–
Konawe	40	88	–
Kolaka	45	96	–
Konawe Selatan	40	64	–
Bombana	30	54	–
Wakatobi	25	30	–
Kolaka Utara	37	67	–
Buton Utara	20	39	–
Konawe Utara	19	43	–
Kolaka Timur	18	29	–
Konawe Kepulauan	45	27	–
Muna Barat	43	31	–
Buton Tengah	26	33	–
Buton Selatan	31	24	–
Kota Kendari	102	239	1
Kota Baubau	54	74	–
Sulawesi Tenggara	**714**	**1079**	**1**

https://sultra.bps.go.id

Catatan/*Note*: [1] Tenaga medis terdiri atas dokter, dokter gigi, dokter spesialis, dan dokter gigi spesialis baik di dalam maupun di luar negeri yang diakui oleh Pemerintah RI sesuai dengan peraturan perundang-undangan (UU No. 29 Tahun 2004 tentang Praktik Kedokteran)/*Medical worker includes doctor, dentist, medical specialist, and dentist specialist at home and abroad recognized by Indonesian government in accordance with the laws and regulations (Law No. 29 year 2004 about Medical Practice)*

Sumber/*Source*: Kementrian Kesehatan/*Ministry of Health*

Tabel / *Table* 4.2.4 **Persentase Perempuan Pernah Kawin Umur 15–49 Tahun yang Sedang Menggunakan Alat Keluarga Berencana (KB) atau Cara Tradisional untuk Menunda atau Mencegah Kehamilan Menurut Kabupaten/Kota di Provinsi Sulawesi Tenggara, 2018–2022**

Percentage of Married Women or Partner Aged 15–49 Years Who Currently Use Modern or Traditional Contraception to Closely Spaced or Prevent Unintended Pregnancies by Regency/ Municipality in Sulawesi Tenggara Province, 2018–2022

Kabupaten/Kota *Regency/Municipality*	2018	2019	2020	2021	2022
(1)	(2)	(3)	(4)	(5)	(6)
Buton	55,65	44,08	41,22	38,56	38,94
Muna	32,63	39,45	32,74	28,21	31,68
Konawe	56,05	57,62	50,85	51,11	56,56
Kolaka	50,13	48,73	42,41	44,48	52,88
Konawe Selatan	57,31	55,66	58,37	56,22	51,53
Bombana	48,04	43,04	43,95	41,91	43,59
Wakatobi	32,13	26,62	26,98	25,90	23,89
Kolaka Utara	55,77	54,36	46,46	46,62	47,08
Buton Utara	38,70	36,76	40,26	32,68	29,25
Konawe Utara	51,88	58,80	54,18	47,62	53,57
Kolaka Timur	60,68	48,88	46,90	56,73	53,94
Konawe Kepulauan	37,99	51,38	53,67	51,55	46,40
Muna Barat	48,56	39,27	39,83	38,95	27,05
Buton Tengah	45,14	19,04	27,33	20,23	23,49
Buton Selatan	58,69	42,41	40,40	43,68	38,59
Kota Kendari	47,43	39,80	41,17	39,81	31,56
Kota Baubau	35,44	30,28	30,51	28,02	26,63
Sulawesi Tenggara	**49,21**	**45,12**	**43,58**	**42,44**	**41,68**

Sumber/*Source*: BPS, Survei Sosial Ekonomi Nasional (Susenas)/*BPS–Statistics Indonesia, National Socioeconomic Survey*

https://sultra.bps.go.id

Tabel / *Table* 4.2.5 **Persentase Penduduk yang Mempunyai Keluhan Kesehatan Selama Sebulan Terakhir Menurut Kabupaten/Kota di Provinsi Sulawesi Tenggara, 2018–2022**
Percentage of People Who Had Health Complaint During a Month Prior to The Survey by Regency/Municipality in Sulawesi Tenggara Province, 2018–2022

Kabupaten/Kota *Regency/Municipality*	2018	2019	2020	2021	2022
(1)	(2)	(3)	(4)	(5)	(6)
Buton	34,71	33,09	31,66	23,26	34,86
Muna	34,95	33,91	32,78	29,15	32,59
Konawe	29,16	29,66	28,51	17,13	19,55
Kolaka	24,26	26,31	26,56	21,76	24,79
Konawe Selatan	25,13	29,05	27,91	25,45	30,95
Bombana	25,49	23,69	29,11	19,18	37,87
Wakatobi	20,37	15,24	19,45	16,60	17,23
Kolaka Utara	25,13	29,67	30,16	25,98	60,62
Buton Utara	23,50	26,15	47,57	24,78	43,08
Konawe Utara	32,53	32,59	27,10	23,80	35,63
Kolaka Timur	38,91	32,95	29,87	38,57	39,49
Konawe Kepulauan	17,41	18,95	18,83	17,77	21,18
Muna Barat	24,42	32,38	35,87	25,79	23,81
Buton Tengah	23,57	15,08	27,15	50,56	23,51
Buton Selatan	28,31	29,95	27,43	24,68	27,46
Kota Kendari	26,46	28,66	30,63	34,64	33,80
Kota Baubau	26,66	30,53	25,43	13,61	17,93
Sulawesi Tenggara	**27,81**	**28,48**	**29,23**	**25,80**	**30,98**

Sumber/*Source*: BPS, Survei Sosial Ekonomi Nasional (Susenas)/*BPS–Statistics Indonesia, National Socioeconomic Survey*

https://sultra.bps.go.id

Tabel / *Table* 4.2.6 **Kasus Penyakit Menurut Kabupaten/Kota dan Jenis Penyakit (Persen) di Provinsi Sulawesi Tenggara, 2022**
Disease by Regency/Municipality and Type of Disease (Percent) in Sulawesi Tenggara Province, 2022

Kabupaten/Kota *Regency/Municipality*	Angka Penemuan dan Pengobatan TBC *TBC Treatment Coverage (%)*	Angka Keberhasilan Pengobatan TBC *TBC Success Rate (%)*	Jumlah Kasus Baru AIDS [1] *Number of New Cases of AIDS [1]*
(1)	(2)	(3)	(4)
Buton	79	94	12
Muna	43	85	8
Konawe	48	70	3
Kolaka	59	88	2
Konawe Selatan	49	86	12
Bombana	46	86	8
Wakatobi	25	52	2
Kolaka Utara	45	90	1
Buton Utara	40	85	4
Konawe Utara	84	86	1
Kolaka Timur	20	84	1
Konawe Kepulauan	60	84	2
Muna Barat	55	86	1
Buton Tengah	66	95	–
Buton Selatan	49	93	9
Kota Kendari	76	84	33
Kota Baubau	73	80	27
Sulawesi Tenggara	**917**	**1 428**	**126**

https://sultra.bps.go.id

Lanjutan Tabel/*Continued Table* 4.2.6

Kabupaten/Kota *Regency/Municipality*	Penemuan Kasus Baru Kusta per 100.000 Penduduk/*New Case Detection Rate of Leprosy per 100,000 Population*	Angka Kesakitan Malaria per 1.000 Penduduk *Annual Parasite Incidence per 1,000 Population*	Angka Kesakitan DBD per 100.000 Penduduk *DHF Incidence Rate per 100,000 Population*
(1)	(5)	(6)	(7)
Buton	27	0,20	7,80
Muna	13	0,46	20,40
Konawe	3	0,06	14,80
Kolaka	8	0,11	93,00
Konawe Selatan	4	0,06	32,10
Bombana	2	0,19	8,00
Wakatobi	2	0,47	32,30
Kolaka Utara	8	0,21	40,00
Buton Utara	8	0,46	9,00
Konawe Utara	4	0,00	4,40
Kolaka Timur	7	0,15	4,10
Konawe Kepulauan	6	0,73	5,40
Muna Barat	4	0,17	14,20
Buton Tengah	5	0,82	5,20
Buton Selatan	10	0,58	17,80
Kota Kendari	5	0,34	66,60
Kota Baubau	27	0,18	77,20
Sulawesi Tenggara	**143**	**0,25**	**35,00**

Catatan/*Note*: [1] Data AIDS pada publikasi tahun bersangkutan dapat berbeda dengan publikasi tahun sebelumnya dikarenakan terdapat penambahan kasus yang belum terlaporkan/The number of AIDS cases in the publication of the year may be different from the publication of the previous year because there are additional cases that have not been reported

Sumber/*Source*: Dinas Kesehatan Provinsi Sulawesi Tenggara/*Health Regional Office of Sulawesi Tenggara Province*

https://sultra.bps.go.id

Tabel / *Table* 4.2.7 **Jumlah Rumah Sakit Umum, Rumah Sakit Khusus, dan Puskesmas Menurut Kabupaten/Kota di Provinsi Sulawesi Tenggara, 2021 dan 2022**
Number of General Hospital, Specialized Hospital, and Public Health Center by Regency/Municipality in Sulawesi Tenggara Province, 2021 and 2022

Kabupaten/Kota *Regency/Municipality*	Rumah Sakit Umum *General Hospital*		Rumah Sakit Khusus *Special Hospital*	
	2021	2022	2021	2022
(1)	(2)	(3)	(4)	(5)
Buton	1	1	–	–
Muna	1	1	–	–
Konawe	2	2	–	–
Kolaka	2	2	–	–
Konawe Selatan	1	1	–	–
Bombana	1	1	–	–
Wakatobi	1	1	–	–
Kolaka Utara	1	1	–	–
Buton Utara	1	1	–	–
Konawe Utara	1	1	–	–
Kolaka Timur	1	1	–	–
Konawe Kepulauan	1	1	–	–
Muna Barat	1	1	–	–
Buton Tengah	1	1	–	–
Buton Selatan	1	1	–	–
Kota Kendari	16	16	1	2
Kota Baubau	4	1	–	–
Sulawesi Tenggara	**37**	**34**	**1**	**2**

https://sultra.bps.go.id

Lanjutan Tabel/*Continued Table* 4.2.7

Kabupaten/Kota *Regency/Municipality*	Puskesmas Rawat Inap[1] *Public Health Center with Inpatient Care*		Puskesmas Non Rawat Inap[1] *Public Health Center Public Health Center without Inpatient Care*	
	2021	2022	2021	2022
(1)	(6)	(7)	(8)	(9)
Buton	6	6	8	9
Muna	4	4	26	26
Konawe	6	6	23	23
Kolaka	5	5	9	9
Konawe Selatan	11	11	14	14
Bombana	9	9	13	13
Wakatobi	7	8	13	12
Kolaka Utara	7	7	9	9
Buton Utara	7	7	3	5
Konawe Utara	4	4	18	18
Kolaka Timur	2	2	10	10
Konawe Kepulauan	1	1	7	8
Muna Barat	2	2	13	14
Buton Tengah	6	6	8	8
Buton Selatan	5	5	5	8
Kota Kendari	5	5	10	10
Kota Baubau	5	5	12	12
Sulawesi Tenggara	**92**	**93**	**201**	**208**

Catatan/*Note*: [1] Puskesmas yang teregistrasi/*Registered Public Health Center*

Sumber/*Source*: Dinas Kesehatan Provinsi Sulawesi Tenggara/*Health Regional Office of Sulawesi Tenggara Province*

https://sultra.bps.go.id

Tabel / *Table* 4.2.8 **Persentase Penduduk yang Mempunyai Keluhan Kesehatan dan Pernah Rawat Jalan dalam Sebulan Terakhir Menurut Kabupaten/Kota di Provinsi Sulawesi Tenggara, 2018–2022**

Percentage of Population Who Had Health Problem and Had Receive Outpatient Care Within the Last Month by Regency/ Municipality in Sulawesi Tenggara Province, 2018–2022

Kabupaten/Kota Regency/Municipality	2018	2019	2020	2021	2022
(1)	(2)	(3)	(4)	(5)	(6)
Buton	50,71	42,67	39,48	27,34	70,79
Muna	48,17	43,10	38,51	33,65	34,22
Konawe	36,50	39,86	30,79	28,86	20,45
Kolaka	51,43	46,79	34,71	27,72	32,28
Konawe Selatan	48,50	43,87	40,28	43,99	20,06
Bombana	41,63	35,09	27,90	24,94	43,78
Wakatobi	26,93	26,86	33,11	28,06	28,23
Kolaka Utara	33,87	27,76	24,53	22,06	25,30
Buton Utara	43,27	42,30	32,23	25,95	80,66
Konawe Utara	27,69	24,10	25,20	24,83	32,81
Kolaka Timur	39,11	35,86	29,47	33,61	23,81
Konawe Kepulauan	45,90	41,38	29,50	21,66	96,20
Muna Barat	41,04	39,14	40,20	39,91	65,64
Buton Tengah	17,39	48,00	7,46	14,57	46,99
Buton Selatan	31,47	42,05	23,79	34,20	71,61
Kota Kendari	29,98	28,56	33,97	9,82	16,70
Kota Baubau	48,52	53,98	49,05	42,66	47,43
Sulawesi Tenggara	**40,04**	**38,85**	**33,41**	**26,70**	**33,78**

Sumber/*Source*: BPS, Survei Sosial Ekonomi Nasional (Susenas)/*BPS–Statistics Indonesia, National Socioeconomic Survey*

https://sultra.bps.go.id

Tabel / *Table* 4.2.9 **Distribusi Persentase Penduduk yang Mempunyai Keluhan Kesehatan dalam Sebulan Terakhir dan Tidak Rawat Jalan Menurut Kabupaten/Kota dan Alasan Utama Tidak Rawat Jalan di Provinsi Sulawesi Tenggara, 2022**
Percentage Distribution of Population Who Had Health Problem Within the Last Month and Did Not Seek For Outpatient Care by Regency/Municipality and The Main Reason in Sulawesi Tenggara Province, 2022

Kabupaten/Kota *Regency/Municipality*	Tidak Punya Biaya Berobat *No Budget For Outpatient*	Tidak Ada Biaya Transportasi *No Budget For Transportation*	Tidak Ada Sarana Transportasi *No Transportation Utilities*
(1)	(2)	(3)	(4)
Buton	0,00	0,00	0,00
Muna	0,00	0,00	0,00
Konawe	0,51	0,29	0,00
Kolaka	1,84	0,00	0,00
Konawe Selatan	0,65	0,00	0,00
Bombana	0,42	0,00	0,00
Wakatobi	0,00	0,00	0,00
Kolaka Utara	0,00	0,00	0,00
Buton Utara	0,00	0,00	0,00
Konawe Utara	0,00	0,32	0,00
Kolaka Timur	0,00	0,00	0,00
Konawe Kepulauan	0,00	0,00	0,00
Muna Barat	0,00	0,00	0,00
Buton Tengah	0,00	0,00	0,00
Buton Selatan	0,00	0,00	0,00
Kota Kendari	0,00	0,00	1,17
Kota Baubau	0,00	0,00	0,00
Sulawesi Tenggara	**0,27**	**0,04**	**0,24**

https://sulra.bps.go.id

Lanjutan Tabel/*Continued Table* 4.2.9

Kabupaten/Kota *Regency/Municipality*	Waktu Tunggu Pelayanan Lama *Long Lay Time For Health Services*	Mengobati Sendiri *Self Treatment*	Tidak Ada Yang Mendampingi *No Accompanying*
(1)	(5)	(6)	(7)
Buton	0,00	93,50	0,00
Muna	0,00	92,34	0,00
Konawe	0,00	75,74	0,00
Kolaka	0,00	54,72	0,00
Konawe Selatan	0,00	77,18	0,00
Bombana	0,00	85,74	0,56
Wakatobi	0,00	66,10	0,06
Kolaka Utara	0,40	91,03	0,00
Buton Utara	0,00	100,00	0,00
Konawe Utara	0,00	87,34	0,00
Kolaka Timur	0,00	54,92	0,00
Konawe Kepulauan	0,00	74,59	25,41
Muna Barat	0,00	87,24	0,00
Buton Tengah	0,00	55,71	0,00
Buton Selatan	0,00	65,05	0,00
Kota Kendari	0,00	57,33	0,00
Kota Baubau	0,00	51,91	0,00
Sulawesi Tenggara	**0,05**	**73,00**	**0,07**

https://sultra.bps.go.id

Lanjutan Tabel/*Continued Table* 4.2.9

Kabupaten/Kota *Regency/Municipality*	Merasa Tidak Perlu *Not Necessary*	Lainnya *Others*	Jumlah *Total*
(1)	(8)	(9)	(10)
Buton	0,00	6,50	100,00
Muna	5,76	1,89	100,00
Konawe	21,10	2,36	100,00
Kolaka	25,48	17,96	100,00
Konawe Selatan	8,61	13,57	100,00
Bombana	7,68	5,60	100,00
Wakatobi	32,55	1,29	100,00
Kolaka Utara	5,90	2,66	100,00
Buton Utara	0,00	0,00	100,00
Konawe Utara	8,53	3,82	100,00
Kolaka Timur	44,89	0,19	100,00
Konawe Kepulauan	0,00	0,00	100,00
Muna Barat	12,76	0,00	100,00
Buton Tengah	44,29	0,00	100,00
Buton Selatan	29,12	5,82	100,00
Kota Kendari	30,75	10,75	100,00
Kota Baubau	44,22	3,87	100,00
Sulawesi Tenggara	**19,64**	**6,71**	**100,00**

Sumber/*Source*: BPS, Survei Sosial Ekonomi Nasional (Susenas)/*BPS–Statistics Indonesia, National Socioeconomic Survey*

https://sultra.bps.go.id

Tabel / *Table* 4.2.10 **Persentase Penduduk Usia 15 Tahun Ke Atas yang Merokok dalam Sebulan Terakhir Menurut Kabupaten/Kota Provinsi Sulawesi Tenggara, 2022**
Percentage of Population Aged 15 Years and Above Who Smoked Tobacco Within the Last Month by Regency/ Municipality in Sulawesi Tenggara Province , 2022

Kabupaten/Kota *Regency/Municipality*	15–24	25–34	35–44	45–54	55–64	65+
(1)	(2)	(3)	(4)	(5)	(6)	(7)
Buton	7,25	25,33	28,37	27,77	23,99	25,99
Muna	11,29	21,88	22,15	24,04	18,26	11,27
Konawe	12,48	25,16	35,11	29,69	22,45	13,51
Kolaka	14,15	22,97	29,91	32,12	25,78	15,98
Konawe Selatan	14,14	31,32	34,54	30,83	33,99	29,13
Bombana	13,51	35,82	32,37	35,34	27,25	22,76
Wakatobi	10,14	31,14	38,25	30,52	31,00	10,30
Kolaka Utara	14,78	32,38	36,56	32,16	32,87	33,95
Buton Utara	11,80	33,68	34,82	29,76	23,24	28,43
Konawe Utara	17,31	36,63	34,67	40,61	39,59	15,90
Kolaka Timur	12,30	36,78	29,14	27,57	29,07	29,52
Konawe Kepulauan	13,01	30,20	39,27	33,00	27,25	21,08
Muna Barat	8,42	21,20	25,08	27,45	23,76	18,95
Buton Tengah	7,40	27,10	28,16	19,92	25,55	8,93
Buton Selatan	12,19	27,86	28,36	26,53	19,07	15,49
Kota Kendari	7,02	25,14	23,68	20,78	18,15	13,30
Kota Baubau	7,07	24,98	27,05	28,07	13,52	7,89
Sulawesi Tenggara	**11,14**	**28,02**	**30,14**	**28,36**	**24,82**	**18,17**

https://sultra.bps.go.id

Tabel / *Table* 4.2.11 **Persentase Penduduk Menurut Kabupaten/Kota dan Jenis Jaminan Kesehatan yang Dimiliki di Provinsi Sulawesi Tenggara, 2021 dan 2022**
Percentage of Population Who Have Health Insurance by Regency/Municipality and Types of Health Insurance in Sulawesi Tenggara Province, 2021 and 2022

Kabupaten/Kota *Regency/Municipality*	BPJS Kesehatan Penerima Bantuan Iuran (PBI) *BPJS Health Insurance for Poor and Near Poor*		BPJS Kesehatan Non–Penerima *Bantuan Iuran (Non–PBI) Non–PBI BPJS Health*	
	2021	2022	2021	2022
(1)	(2)	(3)	(4)	(5)
Buton	62,00	51,03	7,18	14,54
Muna	49,60	54,97	12,15	9,47
Konawe	45,44	45,19	18,85	20,56
Kolaka	45,43	40,99	15,38	19,16
Konawe Selatan	43,82	48,23	20,03	15,84
Bombana	51,63	55,55	10,41	9,87
Wakatobi	82,50	86,30	10,96	9,88
Kolaka Utara	38,79	43,92	19,80	20,51
Buton Utara	73,22	77,36	10,32	9,51
Konawe Utara	68,82	72,75	11,72	11,56
Kolaka Timur	44,70	48,67	17,93	17,94
Konawe Kepulauan	76,99	81,01	6,00	10,32
Muna Barat	61,80	62,10	7,76	7,80
Buton Tengah	48,11	61,66	8,31	6,80
Buton Selatan	69,64	70,11	7,92	4,12
Kota Kendari	26,95	30,63	49,53	41,95
Kota Baubau	53,27	54,43	26,04	28,53
Sulawesi Tenggara	**48,28**	**50,53**	**20,19**	**19,22**

https://sultra.bps.go.id

Lanjutan Tabel/*Continued Table* 4.2.11

Kabupaten/Kota *Regency/Municipality*	Jamkesda *Regional Health Insurance*		Asuransi Swasta *Private Insurance*		Perusahaan/Kantor *Company/Office*	
	2021	2022	2021	2022	2021	2022
(1)	(6)	(7)	(8)	(9)	(10)	(11)
Buton	0,05	0,39	–	0,00	0,10	0,97
Muna	31,24	17,61	–	0,28	0,05	0,08
Konawe	1,06	3,97	–	0,11	1,23	0,47
Kolaka	0,59	0,10	0,23	0,13	2,23	5,14
Konawe Selatan	0,23	0,00	0,26	0,00	0,64	0,46
Bombana	0,34	0,00	–	0,05	0,16	0,50
Wakatobi	0,57	0,00	–	0,12	0,14	0,43
Kolaka Utara	0,52	0,04	–	0,11	–	0,49
Buton Utara	0,16	0,19	–	0,09	–	0,29
Konawe Utara	2,31	0,16	0,18	0,00	0,55	1,08
Kolaka Timur	0,19	0,10	–	0,00	0,12	0,00
Konawe Kepulauan	0,20	0,16	–	0,00	0,04	0,00
Muna Barat	33,72	27,35	0,05	0,25	–	0,00
Buton Tengah	–	0,00	–	0,00	0,09	0,26
Buton Selatan	3,48	4,59	–	0,00	0,07	0,41
Kota Kendari	0,13	0,11	0,37	0,64	0,46	1,32
Kota Baubau	0,21	0,23	0,70	0,00	1,32	1,41
Sulawesi Tenggara	**4,06**	**2,83**	**0,16**	**0,16**	**0,60**	**1,06**

Sumber/*Source*: BPS, Survei Sosial Ekonomi Nasional (Susenas)/*BPS–Statistics Indonesia, National Socioeconomic Survey*

https://sultra.bps.go.id

Tabel / *Table* 4.2.12 Jumlah Dokter Spesialis, Dokter Umum, dan Dokter Gigi Menurut Sarana Pelayanan Kesehatan, di Provinsi Sulawesi Tenggara, 2022
Number of Medical Specialist, General Practitioners, and Dentists by Health Facilities in Sulawesi Tenggara Province, 2022

Sarana Pelayanan Kesehatan *Health Facilities*	Dokter Spesialis *Medical Specialist*	Dokter Umum *General Practitioners*	Dokter Gigi *Dentists*
(1)	(2)	(3)	(4)
Puskesmas/*Public Health Center*	–	497	187
Rumah Sakit/*Hospital*	278	356	73
Sulawesi Tenggara	**278**	**853**	**260**

Sumber/*Source*: Dinas Kesehatan Provinsi Sulawesi Tenggara/*Health Regional Office of Sulawesi Tenggara Province*

https://sultra.bps.go.id

Tabel / *Table* 4.2.13 Jumlah Ibu Hamil, Melakukan Kunjungan K1, Melakukan Kunjungan K4, Kurang Energi Kronis (KEK), dan Mendapat Tablet Zat Besi (Fe) di Provinsi Sulawesi Tenggara, 2018–2022

Number of Pregnant Women, Conducting K1 Visits, Conducting K4 Visits, Chronic Energy Lack, and Getting Iron Tablets (Fe) in Sulawesi Tenggara Province, 2018–2022

Tahun *Year*	Jumlah Ibu Hamil *Number of Pregnant Women*	Melakukan Kunjungan K1 *Conducting K1 Visits*	Melakukan Kunjungan K4 *Conducting K4 Visits*	Kurang Energi Kronis (KEK) *Chronic Energy Lack*	Mendapat Zat Besi (Fe) *Getting Iron Tablets (Fe)*
(1)	(2)	(3)	(4)	(5)	(6)
2018	61 542	54 649	47 632	6 839	46 058
2019	63 661	58 515	48 557	9 852	47 707
2020	88 646	59 263	46 613	10 031	41 624
2021	58 952	55 046	43 512	2 119	42 615
2022[1]	59 442	52 578	41 165	3 065	15 471

Catatan/*Note*: [1] Angka Hasil proyeksi pusdatin Kementrian Kesehatan/ *Central Pusdatin Ministry of Health projection results*

Sumber/*Source*: Dinas Kesehatan Provinsi Sulawesi Tenggara/*Health Regional Office of Sulawesi Tenggara Province*

https://sultra.bps.go.id

Tabel / *Table* 4.2.14 Jumlah Klinik Keluarga Berencana (KKB) dan Pos Pelayanan Keluarga Berencana Desa (PPKBD) Menurut Kabupaten/Kota di Provinsi Sulawesi Tenggara, 2022
Number of Family Planning Clinics (KKB) and Village Family Planning Service Posts (PPKBD) by Regency/Municipality in Sulawesi Tenggara Province, 2022

Kabupaten/Kota *Regency/Municipality*	KKB *Family Planning Clinics*	PPKBD *Village Family Planning Service Posts*
(1)	(2)	(3)
Buton	24	96
Muna	57	195
Konawe	41	358
Kolaka	32	135
Konawe Selatan	36	352
Bombana	23	143
Wakatobi	22	95
Kolaka Utara	28	133
Buton Utara	11	90
Konawe Utara	22	121
Kolaka Timur	15	133
Konawe Kepulauan	18	104
Muna Barat	27	86
Buton Tengah	15	80
Buton Selatan	12	86
Kota Kendari	59	65
Kota Baubau	24	54
Sulawesi Tenggara	**466**	**2 326**

Sumber/*Source*: Badan Kependudukan dan Keluarga Berencana Nasional Provinsi Sulawesi Tenggara/*Representatives of The National Population and Family Planning Board Sulawesi Tenggara Province*

https://sultra.bps.go.id

Tabel 4.2.15 ***Table***

Jumlah Pasangan Usia Subur dan Peserta KB Aktif Menurut Kabupaten/Kota di Provinsi Sulawesi Tenggara, 2022
Number of Fertile Age Couples and Active Family Planning Participants by Regency/Municipality in Sulawesi Tenggara Province, 2022

Kabupaten/Kota *Regency/Municipality*	Jumlah PUS *Number of Fertile Age Couples*	Peserta KB Aktif/*Active Family Planning Participant*			
		IUD	MOW	MOP	Kondom
(1)	(2)	(3)	(4)	(5)	(6)
Buton	15 933	61	82	1	27
Muna	24 099	160	125	38	212
Konawe	38 040	550	487	30	105
Kolaka	32 990	549	241	34	118
Konawe Selatan	48 410	901	732	73	144
Bombana	24 172	527	263	5	134
Wakatobi	15 382	99	144	16	85
Kolaka Utara	19 139	245	332	1	79
Buton Utara	10 119	153	88	4	34
Konawe Utara	9 983	116	53	3	14
Kolaka Timur	17 968	73	110	28	73
Konawe Kepulauan	5 822	31	18		4
Muna Barat	11 061	38	69	4	44
Buton Tengah	13 156	35	60	15	42
Buton Selatan	11 973	35	82	3	72
Kota Kendari	38 601	1 577	382	30	205
Kota Baubau	20 228	240	451	6	190
Sulawesi Tenggara	**357 076**	**5 390**	**3 719**	**291**	**1 582**

https://sultra.bps.go.id

Lanjutan Tabel/*Continued Table* 4.2.15

Kabupaten/Kota *Regency/Municipality*	Peserta KB Aktif/*Active Family Planning Participant*			
	Implan	Suntikan	Pil	Jumlah
(1)	(7)	(8)	(9)	(10)
Buton	1 022	5 084	2 698	8 975
Muna	1 409	5 193	3 956	11 093
Konawe	6 014	9 835	6 610	23 631
Kolaka	3 610	8 626	4 574	17 752
Konawe Selatan	7 241	14 343	6 809	30 243
Bombana	2 533	8 533	4 676	16 671
Wakatobi	541	4 726	995	6 606
Kolaka Utara	1 714	5 732	2 983	11 086
Buton Utara	569	2 952	748	4 548
Konawe Utara	1 014	2 314	821	4 335
Kolaka Timur	1 585	5 818	3 762	11 449
Konawe Kepulauan	543	2 174	677	3 447
Muna Barat	623	3 411	1 018	5 207
Buton Tengah	231	2 109	1 452	3 944
Buton Selatan	511	3 902	1 374	5 979
Kota Kendari	2 637	7 195	5 622	17 648
Kota Baubau	1 043	4 834	4 356	11 120
Sulawesi Tenggara	**32 840**	**96 781**	**53 131**	**193 734**

Sumber/*Source*: Badan Kependudukan dan Keluarga Berencana Nasional Provinsi Sulawesi Tenggara/*Sulawesi Tenggara National Population and Family Planning Agency*

https://sultra.bps.go.id

Tabel / *Table* 4.2.16 Kasus Kumulatif Covid-19 Menurut Kabupaten/Kota di Provinsi Sulawesi Tenggara, 2022
Covid-19 Cumulative Cases by Regency/Municipality in Sulawesi Tenggara (Percent), 2022

Kabupaten/Kota Regency/Municipality	Kasus Konfirmasi *Confirmed Case*	Kasus Sembuh Recovery Case	Angka Kesembuhan(%) Recovery Rate (%)	Kasus Meninggal Death Case	Angka Kematian (%) Case Fatality Rate
(1)	(2)	(3)	(4)	(5)	(6)
Buton	485	453	93,4	26	5,4
Muna	851	811	95,3	40	4,7
Konawe	2 322	2 230	96,0	81	3,5
Kolaka	2 809	2 756	98,1	49	1,7
Konawe Selatan	1 688	1 647	97,6	40	2,4
Bombana	801	776	96,9	25	3,1
Wakatobi	504	474	94,0	27	5,4
Kolaka Utara	1 351	1 313	97,2	33	2,4
Buton Utara	288	268	93,1	19	6,6
Konawe Utara	713	696	97,6	15	2,1
Kolaka Timur	1 038	996	96,0	36	3,5
Konawe Kepulauan	175	166	94,9	1	0,6
Muna Barat	202	188	93,1	13	6,4
Buton Tengah	445	425	95,5	19	4,3
Buton Selatan	208	200	96,2	8	3,8
Kota Kendari	9 868	9 766	99,0	99	1,0
Kota Baubau	2 821	2 765	98,0	55	1,9
Sulawesi Tenggara	**26 569**	**25 930**	**97,59**	**586**	**2,2**

Sumber/*Source*: Dinas Kesehatan Provinsi Sulawesi Tenggara/*Health Regional Office of Sulawesi Tenggara Province*

https://sultra.bps.go.id

Tabel / *Table* 4.2.17 Jumlah Bayi Lahir, Bayi Berat Badan Lahir Rendah (BBLR), dan Bergizi Kurang Menurut Kabupaten/Kota di Provinsi Sulawesi Tenggara, 2022
Number of Births, Babies with Low Birth Weights (LBW), and Malnutrion by Regency/Municipality in Sulawesi Tenggara Province, 2022

Kabupaten/Kota *Regency/Municipality*	Bayi Lahir *Births*	Berat Bayi Lahir Rendah (BBLR) *Low Birth Weights (LBW)*	Gizi Kurang *Malnutrition*
(1)	(2)	(3)	(4)
Buton	1 639	90	413
Muna	3 470	38	153
Konawe	2 959	31	195
Kolaka	4 048	121	316
Konawe Selatan	5 512	147	56
Bombana	3 211	25	89
Wakatobi	590	53	292
Kolaka Utara	2 283	112	94
Buton Utara	1 345	58	74
Konawe Utara	1 352	24	81
Kolaka Timur	1 146	47	124
Konawe Kepulauan	630	12	33
Muna Barat	1 478	1	67
Buton Tengah	2 329	81	276
Buton Selatan	1 906	59	299
Kota Kendari	6 197	140	217
Kota Baubau	2 770	17	203
Sulawesi Tenggara	**42 865**	**1 056**	**2 982**

Sumber/*Source*: Dinas Kesehatan Provinsi Sulawesi Tenggara/*Health Regional Office of Sulawesi Tenggara Province*

https://sultra.bps.go.id

4.3 PERUMAHAN DAN LINGKUNGAN
HOUSING AND ENVIRONMENT

Tabel / *Table* 4.3.1 Distribusi Persentase Rumah Tangga Menurut Kabupaten/Kota dan Luas Lantai (m^2) di Provinsi Sulawesi Tenggara, 2022

Percentage Distribution of Household Population by Regency/Municipality and Floor Area (m^2) in Sulawesi Tenggara Province, 2022

Kabupaten/Kota *Regency/Municipality*	Luas Lantai/*Floor Area* (m^2)					Jumlah *Total*
	≤19	20–49	50–99	100–149	150+	
(1)	(2)	(3)	(4)	(5)	(6)	(7)
Buton	4,29	35,56	43,09	10,91	6,15	100,00
Muna	1,95	37,02	46,32	11,95	2,76	100,00
Konawe	0,23	14,65	55,96	20,90	8,26	100,00
Kolaka	1,83	26,01	51,69	14,25	6,22	100,00
Konawe Selatan	0,25	21,39	56,52	16,17	5,67	100,00
Bombana	1,56	29,25	49,71	11,65	7,84	100,00
Wakatobi	2,00	18,74	65,01	11,51	2,75	100,00
Kolaka Utara	0,33	20,35	42,38	24,10	12,83	100,00
Buton Utara	2,05	36,08	48,59	9,63	3,64	100,00
Konawe Utara	0,20	22,27	53,84	15,02	8,66	100,00
Kolaka Timur	0,41	14,21	54,25	16,90	14,22	100,00
Konawe Kepulauan	1,08	29,67	53,73	11,95	3,57	100,00
Muna Barat	2,08	36,14	52,95	6,40	2,44	100,00
Buton Tengah	1,41	31,75	51,54	10,95	4,35	100,00
Buton Selatan	2,60	32,25	51,74	11,66	1,76	100,00
Kota Kendari	3,04	24,51	39,53	18,98	13,94	100,00
Kota Baubau	1,73	30,90	40,85	18,05	8,47	100,00
Sulawesi Tenggara	**1,54**	**25,50**	**49,51**	**15,63**	**7,81**	**100,00**

Sumber/*Source*: BPS, Survei Sosial Ekonomi Nasional (Susenas)/*BPS–Statistics Indonesia, National Socioeconomic Survey*

https://sultra.bps.go.id

Tabel / *Table* 4.3.2 **Distribusi Persentase Rumah Tangga Menurut Kabupaten/ Kota dan Sumber Air Minum di Provinsi Sulawesi Tenggara, 2022**
Percentage Distribution of Household Population by Regency/ Municipality and Source of Drinking Water in Sulawesi Tenggara Province, 2022

Kabupaten/Kota *Regency/Municipality*	Leding[1] *Piped Water[1]*	Pompa *Pumped Water*	Air Dalam Kemasan[2] *Bottled Water[2]*	Sumur Terlindung *Protected Well*
(1)	(2)	(3)	(4)	(5)
Buton	57,06	4,88	14,36	11,35
Muna	11,54	9,03	11,45	39,59
Konawe	2,02	29,01	37,43	18,75
Kolaka	6,50	20,75	46,13	5,45
Konawe Selatan	3,55	14,90	31,84	33,95
Bombana	10,16	10,41	59,86	6,70
Wakatobi	19,77	6,23	23,37	24,61
Kolaka Utara	24,56	2,47	35,32	1,64
Buton Utara	8,38	4,05	42,24	30,96
Konawe Utara	0,00	3,27	42,14	6,67
Kolaka Timur	1,97	53,71	15,97	12,44
Konawe Kepulauan	4,56	6,22	18,68	7,43
Muna Barat	5,08	32,63	4,53	48,83
Buton Tengah	52,46	0,51	25,55	6,66
Buton Selatan	25,40	3,76	1,11	10,80
Kota Kendari	5,27	8,24	74,59	6,17
Kota Baubau	28,40	8,23	56,24	4,88
Sulawesi Tenggara	**12,12**	**14,53**	**38,81**	**16,48**

https://sultra.bps.go.id

Lanjutan Tabel/*Continued Table* 4.3.2

Kabupaten/Kota *Regency/Municipality*	Sumur Tak Terlindung *Unprotected Well*	Mata Air Terlindung *Protected Spring*	Mata Air Tak Terlindung *Unprotected Spring*
(1)	(6)	(7)	(8)
Buton	0,64	11,71	0,00
Muna	3,13	16,17	0,00
Konawe	2,37	5,85	3,57
Kolaka	0,19	20,61	0,36
Konawe Selatan	3,98	10,60	1,19
Bombana	0,35	12,26	0,00
Wakatobi	1,43	0,86	0,33
Kolaka Utara	0,00	30,06	5,76
Buton Utara	1,52	11,64	0,90
Konawe Utara	4,67	41,38	1,56
Kolaka Timur	0,86	14,47	0,47
Konawe Kepulauan	0,32	56,20	6,59
Muna Barat	3,88	4,85	0,00
Buton Tengah	0,24	10,29	3,16
Buton Selatan	0,49	26,41	1,11
Kota Kendari	0,00	2,88	2,85
Kota Baubau	0,00	2,03	0,00
Sulawesi Tenggara	**1,43**	**12,51**	**1,56**

https://sultra.bps.go.id

Lanjutan Tabel/*Continued Table* 4.3.2

Kabupaten/Kota *Regency/Municipality*	Lainnya[3] *Others*[3]	Jumlah *Total*
(1)	(9)	(10)
Buton	0,00	100,00
Muna	9,10	100,00
Konawe	1,00	100,00
Kolaka	0,00	100,00
Konawe Selatan	0,00	100,00
Bombana	0,27	100,00
Wakatobi	23,40	100,00
Kolaka Utara	0,19	100,00
Buton Utara	0,30	100,00
Konawe Utara	0,31	100,00
Kolaka Timur	0,10	100,00
Konawe Kepulauan	0,00	100,00
Muna Barat	0,20	100,00
Buton Tengah	1,14	100,00
Buton Selatan	30,93	100,00
Kota Kendari	0,00	100,00
Kota Baubau	0,22	100,00
Sulawesi Tenggara	**2,55**	**100,00**

https://sultra.bps.go.id

Catatan/*Note*: [1] Leding meteran dan leding eceran/*Metered piped and retail piped tap*
[2] Air kemasan bermerek dan air isi ulang/*Branded bottled and total refill water*
[3] Termasuk air pemukaan (sungai/danau/waduk/kolam/irigasi) dan air hujan/*Including surface water (rivers/lakes/dams/ponds/irrigation) and rainwater collection*

Sumber/*Source*: BPS, Survei Sosial Ekonomi Nasional (Susenas)/*BPS–Statistics Indonesia, National Socioeconomic Survey*

Tabel / *Table* 4.3.3 **Distribusi Persentase Rumah Tangga Menurut Kabupaten/Kota dan Sumber Penerangan di Provinsi Sulawesi Tenggara, 2022**
Percentage Distribution of Household Population by Regency/Municipality and Lighting Source in Sulawesi Tenggara, 2022

Kabupaten/Kota *Regency/Municipality*	Listrik PLN *State Electricity Company*	Listrik Non–PLN *Own Electricity Company*	Bukan Listrik *Non Electricity*	Jumlah *Total*
(1)	(2)	(3)	(4)	(5)
Buton	98,56	0,39	1,05	100,00
Muna	93,34	6,43	0,23	100,00
Konawe	99,89	0,11	0,00	100,00
Kolaka	99,80	0,12	0,08	100,00
Konawe Selatan	95,22	4,50	0,27	100,00
Bombana	99,42	0,40	0,18	100,00
Wakatobi	94,61	3,94	1,45	100,00
Kolaka Utara	93,34	6,55	0,11	100,00
Buton Utara	96,12	2,89	0,99	100,00
Konawe Utara	99,76	0,11	0,13	100,00
Kolaka Timur	98,58	1,42	0,00	100,00
Konawe Kepulauan	99,77	0,00	0,23	100,00
Muna Barat	85,18	12,46	2,36	100,00
Buton Tengah	93,78	5,98	0,24	100,00
Buton Selatan	87,64	12,05	0,31	100,00
Kota Kendari	100,00	0,00	0,00	100,00
Kota Baubau	99,69	0,00	0,31	100,00
Sulawesi Tenggara	**97,02**	**2,68**	**0,30**	**100,00**

Sumber/*Source*: BPS, Survei Sosial Ekonomi Nasional (Susenas)/*BPS–Statistics Indonesia, National Socioeconomic Survey*

https://sultra.bps.go.id

Tabel / *Table* 4.3.4 **Distribusi Persentase Rumah Tangga Menurut Kabupaten/Kota dan Penggunaan Fasilitas Tempat Buang Air Besar di Provinsi Sulawesi Tenggara, 2022**
Percentage Distribution of Household Population by Regency/Municipality and Type of Toilet Facility Used by The Household, in Sulawesi Tenggara Province, 2022

Kabupaten/Kota *Regency/Municipality*	Sendiri *Not Shared*	Bersama *Shared*	MCK Umum *Public Facility*	Tidak Menggunakan *Not Using*	Tidak Ada *No Facility*	Jumlah *Total*
(1)	(2)	(3)	(4)	(5)	(6)	(7)
Buton	84,41	5,49	3,51	0,13	6,46	100,00
Muna	73,28	11,64	1,87	0,00	13,21	100,00
Konawe	89,41	3,55	1,20	0,02	5,82	100,00
Kolaka	90,42	2,18	0,82	0,15	6,42	100,00
Konawe Selatan	86,95	3,90	0,97	0,00	8,17	100,00
Bombana	83,00	3,35	0,38	0,44	12,83	100,00
Wakatobi	90,76	2,15	0,34	0,00	6,75	100,00
Kolaka Utara	86,14	5,95	0,50	0,30	7,11	100,00
Buton Utara	76,23	6,71	6,25	0,88	9,93	100,00
Konawe Utara	86,24	4,52	0,74	0,00	8,51	100,00
Kolaka Timur	89,62	5,67	0,62	0,00	4,09	100,00
Konawe Kepulauan	83,12	0,88	0,96	0,75	14,30	100,00
Muna Barat	70,76	10,67	4,09	0,94	13,54	100,00
Buton Tengah	84,12	2,16	3,90	0,07	9,74	100,00
Buton Selatan	80,09	7,74	4,32	0,00	7,86	100,00
Kota Kendari	96,49	1,41	1,00	0,22	0,88	100,00
Kota Baubau	85,90	9,26	1,70	0,00	3,15	100,00
Sulawesi Tenggara	**86,57**	**4,75**	**1,45**	**0,16**	**7,07**	**100,00**

Sumber/*Source*: BPS, Survei Sosial Ekonomi Nasional (Susenas)/*BPS–Statistics Indonesia, National Socioeconomic Survey*

https://sultra.bps.go.id

Tabel / *Table* 4.3.5 **Distribusi Persentase Rumah Tangga Menurut Kabupaten/ Kota dan Bahan Bakar Utama untuk Memasak di Provinsi Sulawesi Tenggara, 2022**
Percentage Distribution of Household Population by Regency/ Municipality and and Type of Cooking Fuel in Sulawesi Tenggara Province, 2022

Kabupaten/Kota *Regency/Municipality*	Listrik *Electricity*	Gas/Elpiji[1] *Gas/LPG[1]*	Minyak Tanah *Kerosene*	Arang/Briket *Charcoal/ Briquet*
(1)	(2)	(3)	(4)	(5)
Buton	0,00	3,79	65,00	0,00
Muna	0,00	11,23	37,46	0,00
Konawe	0,00	97,28	0,00	0,00
Kolaka	0,00	99,04	0,00	0,00
Konawe Selatan	0,00	92,75	0,24	0,00
Bombana	0,00	96,28	0,86	0,51
Wakatobi	0,00	11,99	55,43	0,00
Kolaka Utara	0,00	98,48	0,00	0,00
Buton Utara	0,00	14,27	61,11	0,79
Konawe Utara	0,00	98,31	0,00	0,00
Kolaka Timur	0,00	95,59	0,00	0,13
Konawe Kepulauan	0,00	98,35	0,33	0,00
Muna Barat	0,00	26,41	17,16	0,00
Buton Tengah	0,00	6,48	65,71	0,11
Buton Selatan	0,00	0,98	51,26	0,46
Kota Kendari	0,09	98,44	1,07	0,00
Kota Baubau	0,00	15,32	78,27	0,00
Sulawesi Tenggara	**0,01**	**69,41**	**17,54**	**0,07**

https://sultra.bps.go.id

Lanjutan Tabel/*Continued Table* 4.3.5

Kabupaten/Kota *Regency/Municipality*	Kayu *Wood*	Lainnya[2] *Others*[2]	Jumlah *Total*
(1)	(6)	(7)	(8)
Buton	31,20	0,00	100,00
Muna	51,19	0,11	100,00
Konawe	2,72	0,00	100,00
Kolaka	0,96	0,01	100,00
Konawe Selatan	6,76	0,25	100,00
Bombana	2,13	0,22	100,00
Wakatobi	32,26	0,32	100,00
Kolaka Utara	1,36	0,16	100,00
Buton Utara	23,82	0,00	100,00
Konawe Utara	1,33	0,36	100,00
Kolaka Timur	4,28	0,00	100,00
Konawe Kepulauan	1,32	0,00	100,00
Muna Barat	56,44	0,00	100,00
Buton Tengah	27,65	0,05	100,00
Buton Selatan	47,30	0,00	100,00
Kota Kendari	0,28	0,12	100,00
Kota Baubau	5,86	0,55	100,00
Sulawesi Tenggara	**12,82**	**0,14**	**100,00**

Catatan/*Note*: [1] Elpiji 5,5 kg + elpiji 12 kg + elpiji 3 kg + gas kota/biogas/*LPG 5,5 kg + LPG 12 kg + LPG 3 kg + natural gas/biogas*
[2] Termasuk rumah tangga yang tidak memasak/*Including households that do not cook*

Sumber/*Source*: BPS, Survei Sosial Ekonomi Nasional (Susenas)/*BPS–Statistics Indonesia, National Socioeconomic Survey*

https://sultra.bps.go.id

Tabel / *Table* 4.3.6 **Distribusi Persentase Rumah Tangga Menurut Kabupaten/Kota dan Status Kepemilikan Bangunan Tempat Tinggal yang Ditempati di Provinsi Sulawesi Tenggara, 2022**
Percentage Distribution of Household by Regency/Municipality and Dwelling Ownership Status in Sulawesi Tenggara Province, 2022

Kabupaten/Kota *Regency/Municipality*	Milik Sendiri *Private*	Kontrak/Sewa *Lease/Rent*	Lainnya *Others*	Jumlah *Total*
(1)	(2)	(3)	(4)	(5)
Buton	80,67	13,22	6,11	100,00
Muna	92,54	1,79	5,66	100,00
Konawe	93,72	1,86	4,42	100,00
Kolaka	89,83	3,38	6,79	100,00
Konawe Selatan	96,13	0,07	3,80	100,00
Bombana	86,73	5,90	7,36	100,00
Wakatobi	88,54	3,55	7,90	100,00
Kolaka Utara	88,84	2,08	9,07	100,00
Buton Utara	56,73	32,67	10,60	100,00
Konawe Utara	79,36	14,99	5,65	100,00
Kolaka Timur	90,81	3,44	5,75	100,00
Konawe Kepulauan	36,43	60,57	3,00	100,00
Muna Barat	78,67	17,94	3,39	100,00
Buton Tengah	73,89	10,56	15,55	100,00
Buton Selatan	70,19	24,01	5,80	100,00
Kota Kendari	80,40	10,65	8,95	100,00
Kota Baubau	69,44	9,83	20,73	100,00
Sulawesi Tenggara	**85,00**	**7,42**	**7,58**	**100,00**

Sumber/*Source*: BPS, Survei Sosial Ekonomi Nasional (Susenas)/*BPS–Statistics Indonesia, National Socioeconomic Survey*

https://sultra.bps.go.id

Tabel / *Table* 4.3.7 **Distribusi Persentase Rumah Tangga Menurut Kabupaten/Kota dan Jenis Lantai Terluas di Provinsi Sulawesi Tenggara, 2022**
Percentage Distribution of Household by Regency/Municipality and Main Material of Dwelling Floor in Sulawesi Tenggara Province, 2022

Kabupaten/Kota *Regency/Municipality*	Bukan Tanah *Not earth/sand*	Tanah[1] *Earth/sand*[1]	Jumlah *Total*
(1)	(2)	(3)	(4)
Buton	99,15	0,85	100,00
Muna	98,40	1,60	100,00
Konawe	98,23	1,77	100,00
Kolaka	98,65	1,35	100,00
Konawe Selatan	97,44	2,56	100,00
Bombana	98,84	1,16	100,00
Wakatobi	99,53	0,47	100,00
Kolaka Utara	99,88	0,12	100,00
Buton Utara	99,74	0,26	100,00
Konawe Utara	98,94	1,06	100,00
Kolaka Timur	97,06	2,94	100,00
Konawe Kepulauan	98,07	1,93	100,00
Muna Barat	95,89	4,11	100,00
Buton Tengah	99,95	0,05	100,00
Buton Selatan	98,91	1,09	100,00
Kota Kendari	99,12	0,88	100,00
Kota Baubau	99,79	0,21	100,00
Sulawesi Tenggara	**98,61**	**1,39**	**100,00**

Catatan/*Note*: [1] Termasuk "lainnya"/*Including "others"*
Sumber/*Source*: BPS, Survei Sosial Ekonomi Nasional (Susenas)/*BPS–Statistics Indonesia, National Socioeconomic Survey*

https://sultra.bps.go.id

Tabel / *Table* 4.3.8 **Persentase Rumah Tangga yang Memiliki Akses Terhadap Sanitasi Layak Menurut Kabupaten/Kota di Provinsi Sulawesi Tenggara, 2018–2022**
Percentage of Household with Access to Improved Sanitation by Regency/Municipality in Sulawesi Tenggara Province, 2018–2022

Kabupaten/Kota *Regency/Municipality*	2018	2019	2020	2021	2022
(1)	(2)	(3)	(4)	(5)	(6)
Buton	66,22	79,18	79,72	79,37	82,89
Muna	72,02	68,07	71,22	79,85	80,90
Konawe	80,30	81,38	76,41	89,72	88,02
Kolaka	76,57	81,90	87,43	87,35	89,12
Konawe Selatan	64,24	73,47	73,80	76,75	87,92
Bombana	68,19	74,16	82,75	82,50	82,29
Wakatobi	81,25	77,38	81,49	84,99	86,71
Kolaka Utara	75,70	81,71	84,76	86,18	91,09
Buton Utara	63,21	61,39	79,45	69,43	69,69
Konawe Utara	72,88	77,00	76,97	76,58	86,56
Kolaka Timur	84,26	86,40	88,62	88,41	91,32
Konawe Kepulauan	56,21	68,31	70,30	78,38	74,52
Muna Barat	45,25	62,60	68,35	73,03	67,67
Buton Tengah	82,40	85,74	77,16	86,51	83,35
Buton Selatan	78,55	84,53	81,46	87,22	86,47
Kota Kendari	83,77	94,42	94,28	96,57	94,71
Kota Baubau	61,17	80,22	95,60	96,68	91,69
Sulawesi Tenggara	**73,61**	**79,75**	**82,38**	**85,62**	**87,07**

Sumber/*Source*: BPS, Survei Sosial Ekonomi Nasional (Susenas)/*BPS–Statistics Indonesia, National Socioeconomic Survey*

https://sultra.bps.go.id

Tabel / *Table* 4.3.9 **Persentase Rumah Tangga yang Memiliki Akses Terhadap Air Minum Layak Menurut Kabupaten/Kota di Provinsi Sulawesi Tenggara, 2018–2022**
Percentage of Household with Access to Improved Drinking Water Services by Regency/Municipality in Sulawesi Tenggara Province, 2018–2022

Kabupaten/Kota *Regency/Municipality*	2018	2019	2020	2021	2022
(1)	(2)	(3)	(4)	(5)	(6)
Buton	78,38	71,93	91,60	97,98	98,53
Muna	92,64	87,67	95,41	92,10	96,10
Konawe	71,20	71,51	90,27	86,30	86,26
Kolaka	75,77	76,78	89,84	85,69	97,68
Konawe Selatan	73,34	70,54	84,24	86,99	89,75
Bombana	79,61	90,21	95,04	92,06	98,72
Wakatobi	86,97	89,37	94,29	94,22	97,38
Kolaka Utara	74,55	78,65	91,49	87,02	92,27
Buton Utara	75,09	72,21	87,73	91,84	95,72
Konawe Utara	51,51	37,71	75,76	81,06	89,02
Kolaka Timur	82,61	83,52	92,32	93,87	97,61
Konawe Kepulauan	66,06	73,07	98,11	97,78	89,01
Muna Barat	80,89	74,78	96,41	95,18	96,05
Buton Tengah	95,52	87,35	95,20	92,15	96,07
Buton Selatan	65,90	74,45	98,58	96,12	98,41
Kota Kendari	92,24	93,37	96,69	98,84	95,27
Kota Baubau	92,74	92,93	99,10	99,67	100,00
Sulawesi Tenggara	**80,95**	**80,89**	**92,49**	**91,94**	**94,64**

Sumber/*Source*: BPS, Survei Sosial Ekonomi Nasional (Susenas)/*BPS–Statistics Indonesia, National Socioeconomic Survey*

https://sultra.bps.go.id

4.4 KRIMINALITAS
CRIME

Tabel 4.4.1 / ***Table***

Jumlah Kejahatan yang Dilaporkan, Risiko Penduduk Terjadi Tindak Pidana per 100.000 Penduduk, Persentase Penyelesaian Tindak Pidana, dan Selang Waktu Terjadinya Tindak Pidana Menurut Kepolisian Daerah Menurut Kabupaten/Kota di Provinsi Sulawesi Tenggara, 2019–2021

Crime Total, Crime Rate per 100,000 Population, Percentage of Crime Clearance, and Time Interval of Crime Occurance by Regional Police Office by Regency/Municipality in Sulawesi Tenggara, 2019–2021

https://sultra.bps.go.id

Satuan/ *Police Office*	Jumlah Kejahatan yang Dilaporkan/*Crime Total*		
	2019	2020	2021
(1)	(2)	(3)	(4)
Dit Reskrim Polda Sultra	359	299	334
Polres Kendari/Kab Konawe Kepulauan	1 207	1 052	855
Polres Kolaka	314	221	199
Polres Bau-Bau/Kab Buton Selatan	320	350	248
Polres Muna/ Kab Muna Barat	809	700	656
Polres Konawe	329	231	252
Polres Konawe Selatan	318	379	303
Polres Kolaka Utara	102	111	98
Polres Bombana	66	87	89
Polres Buton	207	234	193
Polres Wakatobi	67	63	61
Polres Konawe Utara	–	80	77
Polres Buton Utara	–	94	77
Polres Kolaka Timur	...	...	...
Polres Buton Tengah	...	...	...
Sulawesi Tenggara	**4 098**	**3 901**	**3 442**

Lanjutan Tabel/*Continued Table* 4.4.1

Satuan/ *Police Office*	Risiko Penduduk Terjadi Tindak Pidana per 100.000 Penduduk *Crime Rate per 100,000 Population*		
	2019	2020	2021
(1)	(5)	(6)	(7)
Dit Reskrim Polda Sultra	...	11	13
Polres Kendari/Kab Konawe Kepulauan	349	267	217
Polres Kolaka	132	62	56
Polres Bau-Bau/Kab Buton Selatan	200	129	91
Polres Muna/ Kab Muna Barat	375	187	175
Polres Konawe	128	97	106
Polres Konawe Selatan	103	155	123
Polres Kolaka Utara	74	82	72
Polres Bombana	43	57	58
Polres Buton	179	88	73
Polres Wakatobi	60	56	54
Polres Konawe Utara	...	117	113
Polres Buton Utara	...	144	118
Polres Kolaka Timur	...	...	...
Polres Buton Tengah	...	...	...
Sulawesi Tenggara	**1 643**	**1 452**	**1 269**

https://sultra.bps.go.id

Lanjutan Tabel/*Continued Table* 4.4.1

Satuan/ *Police Office*	Persentase Penyelesaian Tindak Pidana *Percentage of Crime Clearance*		
	2019	2020	2021
(1)	(8)	(9)	(10)
Dit Reskrim Polda Sultra	59,05	47,16	68,86
Polres Kendari/Kab Konawe Kepulauan	65,95	46,86	62,22
Polres Kolaka	67,20	60,18	89,45
Polres Bau-Bau/Kab Buton Selatan	70,00	67,14	83,87
Polres Muna/ Kab Muna Barat	60,82	66,29	75,52
Polres Konawe	82,37	75,32	68,05
Polres Konawe Selatan	68,24	50,92	85,48
Polres Kolaka Utara	74,51	81,08	84,71
Polres Bombana	62,12	57,47	77,53
Polres Buton	69,08	47,86	74,61
Polres Wakatobi	64,18	55,56	72,13
Polres Konawe Utara	...	63,75	105,19
Polres Buton Utara	...	51,06	87,01
Polres Kolaka Timur	...	...	...
Polres Buton Tengah	...	...	...
Sulawesi Tenggara			

https://sulra.bps.go.id

Lanjutan Tabel/*Continued Table* 4.4.1

Satuan/ *Police Office*	Selang Waktu Terjadinya Tindak Pidana[1] *Time Interval of Crime Occurance*[1]		
	2019	2020	2021
(1)	(11)	(12)	(13)
Dit Reskrim Polda Sultra	02.19'.05''	8.6'.8''	7.8'.48''
Polres Kendari/Kab Konawe Kepulauan	02.19'.05''	2.6'.8''	3.3'.57''
Polres Kolaka	05.29'10''	11.7'.50''	22.25'.25''
Polres Bau-Bau/Kab Buton Selatan	04.00'.00''	12.6'.14''	10.45'.6''
Polres Muna/ Kab Muna Barat	03.10'.08''	3.8'.9''	3.10'.21''
Polres Konawe	01.41'03''	11.22'.8''	10.28'.7''
Polres Konawe Selatan	04.22'.06''	6.9'.1''	8.55'.45''
Polres Kolaka Utara	02.58'09''	23.35'.35''	26.44'.10''
Polres Bombana	06.00'.00''	9.9'.35''	9.12'.59''
Polres Buton	02.39'.13''	11.0'.9''	13.43'.0''
Polres Wakatobi	09.08.01''	4.14'.8''	2.49'.8''
Polres Konawe Utara	...	2.40'.0''	4.0'.33''
Polres Buton Utara	...	7.57'.4''	3.7'.33''
Polres Kolaka Timur	...	...	...
Polres Buton Tengah	...	...	...
Sulawesi Tenggara		**...**	**...**

Catatan/*Note*: [1] . = jam/*hours*; ' = menit/*minutes*; '' = detik/*second*
Daerah Pemekaran yang belum memiliki Kantor Polres, datanya masih tergabung di induk kabupatennya/ *Expansion Regions that do not have Police Office, the data is still incorporated in the parent district*

Sumber/*Source*: Biro Pengendalian Operasi, Mabes POLRI/*Bureau of Operation Control, Indonesian National Police Headquarters*

https://sultra.bps.go.id

Tabel / *Table* 4.4.2 **Jumlah Tindak Pidana Umum Menurut Jenis Kriminalitas di Provinsi Sulawesi Tenggara, 2021–2022**
Number of General Crime Cases by Type of Crime in Sulawesi Tenggara Province, 2021–2022

Kriminalitas *Crime*	2021		2022	
	Dilaporkan *Reported*	Diselesaikan *Cleared*	Dilaporkan *Reported*	Diselesaikan *Cleared*
(1)	(2)	(3)	(4)	(5)
Pembunuhan/*Murder*	14	32	18	25
Aniaya Berat/*Heavy Assault*	22	14	7	6
Aniaya Ringan/*Light Assault*	16	27	19	16
Aniaya Biasa/*Assault*	848	615	1145	706
C u r a s/*Burglary*	30	18	29	16
C u r a t/*Robbery*	203	221	189	198
Curanmor/*Automobil Theft*	185	65	156	36
Perkosaan/*Rape*	19	22	11	11
Perjudian/*Gambling*	26	21	41	20
Perzinahan/*Adultery*	26	18	27	20
Pengrusakan/*Destruction*	91	62	79	55
Penipuan/*Deception*	94	67	91	48
Penggelapan/*Embezzlement*	74	67	99	56
Curi Biasa/*Theft*	296	169	277	201
Penipuan dengan Penggelapan/ *Deception with Embezzlement*	131	55	181	73
Palsu Surat/*Doc. Forgery*	38	29	56	23
Serobot Tanah/*Snatch*	38	22	26	8
Penghinaan /*Humiliation*	19	10	20	20
Pengeroyokan/*Swarming*	303	157	344	177
Lahgun Sajam/*Misused Sharp Weapon*	2	2	6	2

https://sultra.bps.go.id

Lanjutan Tabel/*Continued Table* 4.4.2

Kriminalitas *Crime*	2021		2022	
	Dilaporkan *Reported*	Diselesaikan *Cleared*	Dilaporkan *Reported*	Diselesaikan *Cleared*
(1)	(2)	(3)	(4)	(5)
Pengancaman/*Threatening*	91	72	101	67
PBRT Tidak Senang/ *Unpleasant Acts*	2	2	4	0
Perbuatan Asusila/ *Immoral Behavior*	224	178	254	185
Kawin Tidak Izin/ *Illegal Mariage*	5	0	1	1
KDRT/*Family Assault*	145	124	198	139
Bawa Sajam Tanpa Ijin/ *Illegal Bring Sharp Weapon*	39	41	85	80
Pembakaran/*Arson*	9	2	6	3
Lain–Lain/*Others*	0	0	0	0

Sumber/*Source*: Kepolisian Daerah Provinsi Sultra/*Regional Police of Sulawesi Tenggara Province*

https://sultra.bps.go.id

Tabel / *Table* 4.4.3 Jumlah Tindak Pidana Khusus Menurut Jenis Kriminalitas di Provinsi Sulawesi Tenggara, 2021–2022
Number of Special Crimes by Type of Crime in Sulawesi Tenggara Province, 2021–2022

Jenis Kriminalitas *Type of Crime*	Jumlah Tindak Pidana Khusus *Number of Special Crimes*	
	2021	2022
(1)	(2)	(3)
TP. KSDA Hayati dan Ekosistem	4	0
TP. ITE	28	36
TP. Karhutlah	4	0
TP. Kehutanan	5	4
TP. Kesehatan	4	0
TP. Korupsi	20	24
TP. Migas dan atau Perdagangan	15	22
TP. Minerba	1	0
TP. Pencucian Uang	0	3
TP. Penyiaran	0	0
TP. Perbankan dan TPPU	0	1
TP. Perikanan	4	0
TP. Perindustrian/Perdagangan	0	1
TP. Perlindungan Konsumen	3	1
TP. Pertambangan	9	18
TP. Transfer dana	3	0
TP. Jaminan Fidusia	10	12
TP. Tata Ruang dan atau TP. Perlindungan dan Pengelolaan Lingkungan Hidup	0	0
TP. Ilegal Loging	1	5
TP. Tambang Pasir	1	0
Sulawesi Tenggara	**112**	**127**

Sumber/*Source*: Kepolisian Daerah Provinsi Sultra/*Regional Police of Sulawesi Tenggara Province*

https://sultra.bps.go.id

Tabel / *Table* 4.4.4 Jumlah Tindak Pidana Khusus dan Penyelesaian Menurut Kesatuan/Subdit di Provinsi Sulawesi Tenggara, 2021–2022
Number of Crime Cases by Unity/Sub–directorate in Sulawesi Tenggara Province, 2021–2022

Satuan/ *Police Office*	Jumlah Tindak Pidana/ *Number of Crime Cases*		Jumlah Penyelesaian *Number of Cleared Crime Cases*	
	2021	2022	2021	2022
(1)	(2)	(3)	(4)	(5)
POLDA SULAWESI TENGGARA				
SUB. I INDAGSI	8	9	8	9
SUB. II EKSUS	9	11	9	9
SUB. III KORUPSI	7	6	3	6
SUB. IV TIPIDTER	10	20	11	17
SUB. V SIBER	21	32	32	38
RES KENDARI	0	4	3	2
RES KONAWE	5	12	6	11
RES KONSEL	9	1	2	1
RES KOLAKA	2	7	2	2
RES KOLUT	6	3	2	0
RES BOMBANA	5	3	4	3
RES MUNA	5	5	2	2
RES BAUBAU	3	4	3	3
RES BUTON	4	3	2	1
RES WAKATOBI	12	1	10	2
RES BUTON UTARA	1	2	0	1
RES KONAWE UTRA	5	4	2	3
Sulawesi Tenggara	**112**	**127**	**101**	**110**

Sumber/*Source*: Kepolisian Daerah Provinsi Sultra/*Regional Police of Sulawesi Tenggara Province*

https://sultra.bps.go.id

Tabel / *Table* 4.4.5 **Jumlah Kasus Narkoba Menurut Kabupaten/Kota di Provinsi Sulawesi Tenggara, 2018–2022**
Number of Drugs Crime Cases by Regency/Municipality in Sulawesi Tenggara Province, 2018–2022

Satuan/ *Police Office*	Jumlah Kasus Narkoba/*Number of Drugs Crime Cases*				
	2018	2019	2020	2021	2022
(1)	(2)	(3)	(4)	(5)	(6)
Polres Buton	2	2	3	2	3
Polres Muna	24	24	25	23	28
Polres Konawe	17	19	17	20	22
Polres Kolaka	23	28	30	36	37
Polres Konawe Selatan	10	10	18	13	18
Polres Bombana	14	11	18	21	26
Polres Wakatobi	4	2	4	2	2
Polres Kolaka Utara	14	12	17	14	16
Polres Buton Utara	–	–	3	4	6
Polres Konawe Utara	–	–	6	15	16
Polres Kolaka Timur	–	–	–	–	–
Polres Konawe Kepulauan	–	–	–	–	–
Polres Muna Barat	–	–	–	–	–
Polres Buton Tengah	–	–	–	–	–
Polres Buton Selatan	–	–	–	–	–
Polres Kota Kendari	82	36	102	110	138
Polres Kota Baubau	18	19	15	12	19
Dit Res Narkoba POLDA Sultra	80	72	134	123	107
Sulawesi Tenggara	**288**	**235**	**392**	**395**	**438**

Sumber/*Source*: Kepolisian Daerah Provinsi Sultra/*Regional Police of Sulawesi Tenggara Province*

https://sultra.bps.go.id

Tabel / *Table* 4.4.6 **Jumlah Tersangka Kasus Narkoba Menurut Kabupaten/Kota di Provinsi Sulawesi Tenggara, 2018–2022**
Number of Accused Drugs Crime by Regency/Municipality in Sulawesi Tenggara Province, 2018–2022

Satuan/ *Police Office*	Jumlah Tersangka Kasus Narkoba/*Number of Accused Drugs Crime*				
	2018	2019	2020	2021	2022
(1)	(2)	(3)	(4)	(5)	(6)
Polres Buton	2	2	3	2	3
Polres Muna	31	34	35	29	36
Polres Konawe	25	24	18	23	30
Polres Kolaka	31	39	35	41	47
Polres Konawe Selatan	15	14	27	19	29
Polres Bombana	24	17	31	28	35
Polres Wakatobi	4	2	5	4	3
Polres Kolaka Utara	23	14	20	18	20
Polres Buton Utara	–	–	3	6	6
Polres Konawe Utara	–	–	6	15	19
Polres Kolaka Timur	–	–	–	–	–
Polres Konawe Kepulauan	–	–	–	–	–
Polres Muna Barat	–	–	–	–	–
Polres Buton Tengah	–	–	–	–	–
Polres Buton Selatan	–	–	–	–	–
Polres Kota Kendari	119	46	122	129	148
Polres Kota Baubau	25	15	20	13	24
Reskrim Umum POLDA Sultra	110	92	154	136	129
Sulawesi Tenggara	**409**	**299**	**479**	**463**	**529**

Sumber/*Source*: Kepolisian Daerah Provinsi Sultra/*Regional Police of Sulawesi Tenggara Province*

https://sultra.bps.go.id

4.5 AGAMA DAN SOSIAL LAINNYA
RELIGION AND OTHER SOCIAL AFFAIRS

Tabel 4.5.1 / ***Table***

Jumlah Jemaah Haji yang Diberangkatkan[1] ke Tanah Suci Mekah Menurut Kabupaten/Kota di Provinsi Sulawesi Tenggara, 2020–2022

Number of Hajj Pilgrims Departured[1] to the Holyland of Mecca by Regency/Municipality in Sulawesi Tenggara Province 2020–2022

Kabupaten/Kota *Regency/Municipality*	2020[2]	2021[3]	2022
(1)	(2)	(3)	(4)
Buton	–	–	3
Muna	–	–	30
Konawe	–	–	72
Kolaka	–	–	161
Konawe Selatan	–	–	23
Bombana	–	–	47
Wakatobi	–	–	36
Kolaka Utara	–	–	87
Buton Utara	–	–	12
Konawe Utara	–	–	12
Kolaka Timur	–	–	60
Konawe Kepulauan	–	–	2
Muna Barat	–	–	9
Buton Tengah	–	–	11
Buton Selatan	–	–	. . .
Kota Kendari	–	–	296
Kota Baubau	–	–	60
Sulawesi Tenggara	–	–	921

Catatan/*Note*:
[1] Melalui Kementerian Agama/*Managed by Ministry of Religious Affairs*
[2] Keputusan Menteri Agama RI Nomor 494 Tahun 2020 Tentang Pembatalan Penyelenggaraan Jemaah Haji pada Penyelenggaraan Ibadah Haji Tahun 1441H/*2020M/Decisional agreement of the Minister of Religious Affairs Number 494 of 2020 Concerning the Cancellation of Organizing Hajj Pilgrims at the Implementation of Worship Hajj Year 1441 H/2020 M*
[3] Keputusan Menteri Agama RI Nomor 660 Tahun 2021 Tentang Pembatalan Keberangkatan Jemaah Haji pada Penyelenggaraan Ibadah Haji Tahun 1442H/2021M/*Decisional agreement of the Minister of Religious Affairs Number 660 of 2021 Concerning the Cancellation of Organizing Hajj Pilgrims at the Implementation of Worship Hajj Year 1442 H/2021 M*

Sumber/*Source*: Kementerian Agama RI, Direktorat Jenderal Penyelenggaraan Haji dan Umrah/*Ministry of Religious Affairs, Directorate General of the Organization of Hajj and Umrah*

https://sultra.bps.go.id

Tabel / *Table* 4.5.2 **Nikah, Talak, dan Cerai di Provinsi Sulawesi Tenggara, 2020–2022**
Number of Marriages and Divorces in Sulawesi Tenggara Province, 2020–2022

Kabupaten/Kota *Regency/Municipality*	Nikah[1,2,3] / *Marriages*[1,2,3]		
	2020	2021	2022
(1)	(2)	(3)	(4)
Buton	...	966	929
Muna	...	1 598	1 351
Konawe	...	1 851	1 778
Kolaka	...	1 710	1 528
Konawe Selatan	...	1 947	1 729
Bombana	...	1 129	1 015
Wakatobi	...	913	905
Kolaka Utara	...	1 046	883
Buton Utara	...	415	410
Konawe Utara	...	387	356
Kolaka Timur	...	781	735
Konawe Kepulauan	...	203	189
Muna Barat	...	538	516
Buton Tengah	...	784	683
Buton Selatan	...	545	643
Kota Kendari	...	2 158	1 942
Kota Baubau	...	1 090	1 024
Sulawesi Tenggara	**16 059**	**18 061**	**16 616**

https://sultra.bps.go.id

Lanjutan Tabel/*Continued Table* 4.5.2

Kabupaten/Kota *Regency/Municipality*	Cerai[2,4] / *Divorces*[2,4]		
	2020		
	Cerai Talak *Divorce by Talak*	Cerai Gugat *Divorce by Petition*	Jumlah *Total*
(1)	(5)	(6)	(7)
Buton	47	156	203
Muna	89	253	342
Konawe	90	285	375
Kolaka	49	174	223
Konawe Selatan	2	–	2
Bombana	27	125	152
Wakatobi	60	152	212
Kolaka Utara	32	114	146
Buton Utara	...	...	...
Konawe Utara	...	...	...
Kolaka Timur	...	...	...
Konawe Kepulauan	...	...	...
Muna Barat	...	...	...
Buton Tengah	...	...	...
Buton Selatan	...	...	...
Kota Kendari	194	558	752
Kota Baubau	109	252	361
Sulawesi Tenggara	**699**	**2 069**	**2 768**

https://sultra.bps.go.id

Lanjutan Tabel/*Continued Table* 4.5.2

Kabupaten/Kota *Regency/Municipality*	Cerai[2,4] / *Divorces*[2,4]		
	2021		
	Cerai Talak *Divorce by Talak*	Cerai Gugat *Divorce by Petition*	Jumlah *Total*
(1)	(8)	(9)	(10)
Buton	63	210	273
Muna	114	379	493
Konawe	77	339	416
Kolaka	87	387	474
Konawe Selatan	73	257	330
Bombana	39	144	183
Wakatobi	44	123	167
Kolaka Utara	52	160	212
Buton Utara	...	...	...
Konawe Utara	...	...	...
Kolaka Timur	...	...	...
Konawe Kepulauan	...	...	...
Muna Barat	...	...	...
Buton Tengah	...	...	...
Buton Selatan	...	...	...
Kota Kendari	210	652	862
Kota Baubau	109	303	412
Sulawesi Tenggara	**868**	**2 954**	**3 822**

https://sultra.bps.go.id

Lanjutan Tabel/*Continued Table* 4.5.2

Kabupaten/Kota *Regency/Municipality*	Cerai[2,4] / *Divorces*[2,4]		
	2022		
	Cerai Talak *Divorce by Talak*	Cerai Gugat *Divorce by Petition*	Jumlah *Total*
(1)	(11)	(12)	(13)
Buton	72	236	308
Muna	107	365	472
Konawe	107	390	497
Kolaka	144	489	633
Konawe Selatan	67	258	325
Bombana	45	176	221
Wakatobi	46	173	219
Kolaka Utara	37	202	239
Buton Utara	...	...	...
Konawe Utara	...	...	...
Kolaka Timur	...	...	...
Konawe Kepulauan	...	...	...
Muna Barat	...	...	...
Buton Tengah	...	...	...
Buton Selatan	...	...	...
Kota Kendari	275	720	995
Kota Baubau	110	340	450
Sulawesi Tenggara	**1 010**	**3 349**	**4 359**

Catatan/*Note*: [1] Termasuk bedolan (nikah di luar KUA)/*Including registration conducted outside the Religious Affairs Office (KUA)*
[2] Hanya untuk yang beragama Islam/*Applies only for moslem*

Sumber/*Source*: [3] Kementerian Agama RI (Dirjen Bimas Islam) per 30 Januari 2023/ *Ministry of Religious Affairs (Directorate General of Islamic Community Guidance) per January 30th, 2023*
[4]Mahkamah Agung (Dirjen Badan Peradilan Agama) per 1 Febuari 2023/The Supreme Court (Directorate General of Religious Justice Affairs) per February 1st, 2023

https://sultra.bps.go.id

Tabel / *Table* 4.5.3 **Jumlah Perceraian Menurut Faktor dan Kabupaten/Kota di Provinsi Sulawesi Tenggara, 2022**
Number of Divorces by Factors and Regency/Municipality in Sulawesi Tenggara Province, 2022

Kabupaten/Kota *Regency/Municipality*	Zina *Adultery*	Mabuk *Drunk*	Madat *Drug Addict*	Judi *Gambling*	Meninggalkan Salah Satu Pihak *Split Up*	Dihukum Penjara *Jail*
(1)	(2)	(3)	(4)	(5)	(6)	(7)
Buton	–	8	1	–	23	2
Muna	–	8	–	2	137	1
Konawe	–	28	–	3	39	2
Kolaka	–	1	–	–	43	–
Konawe Selatan	–	2	–	–	54	–
Bombana	–	–	–	–	32	2
Wakatobi	–	–	–	–	41	2
Kolaka Utara	–	3	–	–	42	2
Buton Utara	...	...	...	...	...	...
Konawe Utara	...	...	...	...	...	...
Kolaka Timur	...	...	...	...	...	...
Konawe Kepulauan	...	...	...	...	...	...
Muna Barat	...	...	...	...	...	...
Buton Tengah	...	...	...	...	...	...
Buton Selatan	...	...	...	...	...	...
Kota Kendari	–	4	–	–	12	–
Kota Baubau	1	8	–	–	116	–
Sulawesi Tenggara	**1**	**62**	**1**	**5**	**539**	**11**

https://sultra.bps.go.id

Lanjutan Tabel/*Continued Table* 4.5.3

Kabupaten/Kota *Regency/Municipality*	Poligami *Polygamy*	Kekerasan Dalam Rumah Tangga *Domestic Violence*	Cacat Badan *Disability*	Perselisihan dan Pertengkaran Terus Menerus *Constant Disputes and Quarrel*
(1)	(8)	(9)	(10)	(11)
Buton	1	27	1	121
Muna	–	38	–	610
Konawe	2	16	–	76
Kolaka	–	8	1	349
Konawe Selatan	–	–	1	156
Bombana	–	3	–	235
Wakatobi	–	35	–	326
Kolaka Utara	–	1	–	239
Buton Utara	...	...	...	...
Konawe Utara	...	...	...	...
Kolaka Timur	...	...	...	...
Konawe Kepulauan	...	...	...	...
Muna Barat	...	...	...	...
Buton Tengah	...	...	...	...
Buton Selatan	...	...	...	...
Kota Kendari	1	3	–	536
Kota Baubau	–	15	–	210
Sulawesi Tenggara	**4**	**146**	**3**	**2 858**

https://sultra.bps.go.id

Lanjutan Tabel/*Continued Table* 4.5.3

Kabupaten/Kota *Regency/Municipality*	Kawin Paksa *Forced Marriage*	Murtad *Apostate*	Ekonomi *Economy*	Lain–lain *Others*	Jumlah *Total*
(1)	(12)	(13)	(14)	(15)	(16)
Buton	–	–	10	–	194
Muna	–	9	12	–	817
Konawe	–	–	18	–	184
Kolaka	–	2	3	–	407
Konawe Selatan	–	–	1	–	214
Bombana	–	–	–	–	272
Wakatobi	–	12	–	–	416
Kolaka Utara	–	1	–	–	288
Buton Utara	...	...	...	...	...
Konawe Utara	...	...	...	...	...
Kolaka Timur	...	...	...	...	...
Konawe Kepulauan	...	...	...	...	...
Muna Barat	...	...	...	...	...
Buton Tengah	...	...	...	...	...
Buton Selatan	...	...	...	...	...
Kota Kendari	–	5	7	–	568
Kota Baubau	–	–	14	–	364
Sulawesi Tenggara	**–**	**29**	**65**	**–**	**3 724**

Sumber/*Source*: Mahkamah Agung (Dirjen Badan Peradilan Agama) per 13 Januari 2022/*The Supreme Court (Directorate General of Religious Justice Affairs) per January 13th, 2022*

https://sultra.bps.go.id

Tabel / *Table* 4.5.4 **Jumlah Penduduk Menurut Kabupaten/Kota dan Agama yang Dianut di Provinsi Sulawesi Tenggara, 2022**
Population by Regency/Municipality and Religion in Sulawesi Tenggara Province, 2022

Kabupaten/Kota *Regency/Municipality*	Islam	Protestan *Protestant*	Katolik *Catholic*	Hindu	Budha *Buddha*	Lainnya *Others*
(1)	(2)	(3)	(4)	(5)	(6)	(7)
Buton	116 332	260	292	1 378	–	–
Muna	220 959	1 012	2 928	372	1	3
Konawe	242 351	4 195	637	8 276	65	–
Kolaka	220 298	20 041	2 818	2 878	59	–
Konawe Selatan	252 026	4 451	540	12 653	156	–
Bombana	157 561	806	160	1 507	–	–
Wakatobi	115 677	2	10	–	–	2
Kolaka Utara	136 947	784	100	3	–	–
Buton Utara	64 425	117	98	1 487	–	–
Konawe Utara	58 737	718	669	3 758	23	
Kolaka Timur	113 364	279	565	740	91	–
Konawe Kepulauan	36 315	–	365	87	–	–
Muna Barat	80 050	142	133	4 192	88	–
Buton Tengah	116 251	98	1 744	1	–	–
Buton Selatan	94 720	7	–	–	–	–
Kota Kendari	318 771	12 699	7 419	2 276	993	4
Kota Baubau	173 947	6 478	7 180	3 098	21	19
Sulawesi Tenggara	**2 459 994**	**51 371**	**24 989**	**38 948**	**1 474**	**28**

Sumber/*Source*: Kementerian Agama Provinsi Sulawesi Tenggara/ *Ministry of Religious Affairs of Sulawesi Tenggara Province*

https://sultra.bps.go.id

Tabel / *Table* 4.5.5 **Jumlah Tempat Peribadatan Menurut Kabupaten/Kota di Provinsi Sulawesi Tenggara, 2022**
Number of Places of Worship by Regency/Municipality and Religion in Sulawesi Tenggara Province, 2022

Kabupaten/Kota *Regency/Municipality*	Masjid *Mosque*	Mushola *Pray Room*	Gereja Protestan *Protestant Church*	Gereja Katholik *Catholic Church*	Pura *Temple*	Vihara
(1)	(2)	(3)	(4)	(5)	(6)	(7)
Buton	144	33	3	8	16	–
Muna	235	35	16	9	2	–
Konawe	393	66	54	6	33	4
Kolaka	332	66	54	10	39	1
Konawe Selatan	417	168	60	12	94	4
Bombana	182	28	11	1	11	–
Wakatobi	172	27	1	–	–	–
Kolaka Utara	209	39	20	–	–	–
Buton Utara	95	15	4	3	8	–
Konawe Utara	149	1	10	3	16	–
Kolaka Timur	197	30	17	4	44	–
Konawe Kepulauan	76	1	–	1	1	–
Muna Barat	118	38	6	1	14	2
Buton Tengah	117	7	–	–	–	–
Buton Selatan	90	13	–	–	–	–
Kota Kendari	535	58	53	4	2	4
Kota Baubau	117	3	11	–	14	2
Sulawesi Tenggara	**3 578**	**628**	**320**	**62**	**294**	**17**

Sumber/*Source*: Kementerian Agama Provinsi Sulawesi Tenggara/ *Ministry of Religious Affairs of Sulawesi Tenggara Province*

https://sultra.bps.go.id

Tabel / *Table* 4.5.6 Jumlah Kejadian Bencana Alam Menurut Kabupaten/Kota di Provinsi Sulawesi Tenggara, 2022
Number of Natural Disaster Events by Regency/Municipality in Sulawesi Tenggara Province, 2022

Kabupaten/Kota *Regency/Municipality*	Gempa Bumi *Earthquake*	Tsunami *Tsunami*	Gempa Bumi dan Tsunami *Earthquake and Tsunami*	Letusan Gunung Api *Volcanic Eruption*	Tanah Longsor *Landslide*
(1)	(2)	(3)	(4)	(5)	(6)
Buton	–	–	–	–	–
Muna	–	–	–	–	–
Konawe	1	–	–	–	–
Kolaka	–	–	–	–	–
Konawe Selatan	–	–	–	–	–
Bombana	–	–	–	–	–
Wakatobi	–	–	–	–	–
Kolaka Utara	–	–	–	–	–
Buton Utara	–	–	–	–	–
Konawe Utara	–	–	–	–	–
Kolaka Timur	–	–	–	–	–
Konawe Kepulauan	–	–	–	–	–
Muna Barat	–	–	–	–	–
Buton Tengah	–	–	–	–	–
Buton Selatan	–	–	–	–	–
Kota Kendari	–	–	–	–	–
Kota Baubau	–	–	–	–	1
Sulawesi Tenggara	**1**	**–**	**–**	**–**	**1**

https://sultra.bps.go.id

Lanjutan Tabel/*Continued Table* 4.5.6

Kabupaten/Kota *Regency/Municipality*	Banjir *Floods*	Kekeringan *Drought*	Kebakaran Hutan dan Lahan *Forest and Land Fires*	Angin Puting Beliung *Tornado*	Gelombang Pasang/ Abrasi *Tidal Wave/ Abrasion*
(1)	(7)	(8)	(9)	(10)	(11)
Buton	1	–	–	–	1
Muna	2	–	–	–	–
Konawe	4	–	–	3	–
Kolaka	–	–	–	–	–
Konawe Selatan	–	–	–	–	–
Bombana	–	–	–	–	–
Wakatobi	–	–	–	–	–
Kolaka Utara	–	–	–	–	–
Buton Utara	4	–	–	–	–
Konawe Utara	–	–	–	–	–
Kolaka Timur	–	–	–	–	–
Konawe Kepulauan	–	–	–	–	–
Muna Barat	–	–	–	–	–
Buton Tengah	–	–	–	–	1
Buton Selatan	1	–	–	–	–
Kota Kendari	1	–	–	1	–
Kota Baubau	4	–	–	1	–
Sulawesi Tenggara	**17**	**–**	**–**	**5**	**2**

Sumber/*Source*: Badan Nasional Penanggulangan Bencana/*National Agency for Disaster Countermeasure*

https://sultra.bps.go.id

Tabel / *Table* 4.5.7 **Jumlah Korban yang Diakibatkan Bencana Alam Menurut Kabupaten/Kota di Provinsi Sulawesi Tenggara, 2022**
Number of Victims Due to Natural Disaster by Regency/ Municipality in Sulawesi Tenggara Province, 2022

Kabupaten/Kota *Regency/Municipality*	Gempa Bumi *Earthquake*		
	Meninggal dan Hilang *Fatality and Missing*	Luka–luka *Casualty*	Terdampak dan Mengungsi *Affected and Evacuated*
(1)	(2)	(3)	(4)
Buton	–	–	–
Muna	–	–	–
Konawe	–	–	–
Kolaka	–	–	–
Konawe Selatan	–	–	–
Bombana	–	–	–
Wakatobi	–	–	–
Kolaka Utara	–	–	–
Buton Utara	–	–	–
Konawe Utara	–	–	–
Kolaka Timur	–	–	–
Konawe Kepulauan	–	–	–
Muna Barat	–	–	–
Buton Tengah	–	–	–
Buton Selatan	–	–	–
Kota Kendari	–	–	–
Kota Baubau	–	–	–
Sulawesi Tenggara	**–**	**–**	**–**

https://sultra.bps.go.id

Lanjutan Tabel/*Continued Table* 4.5.7

Kabupaten/Kota Regency/Municipality	Tsunami *Tsunami*		
	Meninggal dan Hilang *Fatality and Missing*	Luka–luka *Casualty*	Terdampak dan Mengungsi *Affected and Evacuated*
(1)	(5)	(6)	(7)
Buton	–	–	–
Muna	–	–	–
Konawe	–	–	–
Kolaka	–	–	–
Konawe Selatan	–	–	–
Bombana	–	–	–
Wakatobi	–	–	–
Kolaka Utara	–	–	–
Buton Utara	–	–	–
Konawe Utara	–	–	–
Kolaka Timur	–	–	–
Konawe Kepulauan	–	–	–
Muna Barat	–	–	–
Buton Tengah	–	–	–
Buton Selatan	–	–	–
Kota Kendari	–	–	–
Kota Baubau	–	–	–
Sulawesi Tenggara	**–**	**–**	**–**

https://sultra.bps.go.id

Lanjutan Tabel/*Continued Table* 4.5.7

Kabupaten/Kota *Regency/Municipality*	Gempa Bumi dan Tsunami *Earthquake and Tsunami*		
	Meninggal dan Hilang *Fatality and Missing*	Luka–luka *Casualty*	Terdampak dan Mengungsi *Affected and Evacuated*
(1)	(8)	(9)	(10)
Buton	–	–	–
Muna	–	–	–
Konawe	–	–	–
Kolaka	–	–	–
Konawe Selatan	–	–	–
Bombana	–	–	–
Wakatobi	–	–	–
Kolaka Utara	–	–	–
Buton Utara	–	–	–
Konawe Utara	–	–	–
Kolaka Timur	–	–	–
Konawe Kepulauan	–	–	–
Muna Barat	–	–	–
Buton Tengah	–	–	–
Buton Selatan	–	–	–
Kota Kendari	–	–	–
Kota Baubau	–	–	–
Sulawesi Tenggara	**–**	**–**	**–**

https://sultra.bps.go.id

Lanjutan Tabel/*Continued Table* 4.5.7

Kabupaten/Kota *Regency/Municipality*	Letusan Gunung Api *Volcanic Eruption*		
	Meninggal dan Hilang *Fatality and Missing*	Luka–luka *Casualty*	Terdampak dan Mengungsi *Affected and Evacuated*
(1)	(11)	(12)	(13)
Buton	–	–	–
Muna	–	–	–
Konawe	–	–	–
Kolaka	–	–	–
Konawe Selatan	–	–	–
Bombana	–	–	–
Wakatobi	–	–	–
Kolaka Utara	–	–	–
Buton Utara	–	–	–
Konawe Utara	–	–	–
Kolaka Timur	–	–	–
Konawe Kepulauan	–	–	–
Muna Barat	–	–	–
Buton Tengah	–	–	–
Buton Selatan	–	–	–
Kota Kendari	–	–	–
Kota Baubau	–	–	–
Sulawesi Tenggara	**–**	**–**	**–**

https://sultra.bps.go.id

Lanjutan Tabel/*Continued Table* 4.5.7

Kabupaten/Kota *Regency/Municipality*	Tanah Longsor *Landslide*		
	Meninggal dan Hilang *Fatality and Missing*	Luka–luka *Casualty*	Terdampak dan Mengungsi *Affected and Evacuated*
(1)	(14)	(15)	(16)
Buton	–	–	–
Muna	–	–	–
Konawe	–	–	–
Kolaka	–	–	–
Konawe Selatan	–	–	–
Bombana	–	–	–
Wakatobi	–	–	–
Kolaka Utara	–	–	–
Buton Utara	–	–	–
Konawe Utara	–	–	–
Kolaka Timur	–	–	–
Konawe Kepulauan	–	–	–
Muna Barat	–	–	–
Buton Tengah	–	–	–
Buton Selatan	–	–	–
Kota Kendari	–	–	–
Kota Baubau	–	–	85
Sulawesi Tenggara	**–**	**–**	**85**

https://sultra.bps.go.id

Lanjutan Tabel/*Continued Table* 4.5.7

Kabupaten/Kota *Regency/Municipality*	Banjir *Floods*		
	Meninggal dan Hilang *Fatality and Missing*	Luka–luka *Casualty*	Terdampak dan Mengungsi *Affected and Evacuated*
(1)	(17)	(18)	(19)
Buton	–	–	25
Muna	–	–	2 135
Konawe	–	–	698
Kolaka	–	–	–
Konawe Selatan	–	–	–
Bombana	–	–	–
Wakatobi	–	–	–
Kolaka Utara	–	–	–
Buton Utara	–	–	2 780
Konawe Utara	–	–	–
Kolaka Timur	–	–	–
Konawe Kepulauan	–	–	–
Muna Barat	–	–	–
Buton Tengah	–	–	–
Buton Selatan	–	–	187
Kota Kendari	–	–	19
Kota Baubau	4	3	400
Sulawesi Tenggara	**4**	**3**	**6 244**

https://sultra.bps.go.id

Lanjutan Tabel/*Continued Table* 4.5.7

Kabupaten/Kota *Regency/Municipality*	Kekeringan *Drought*		
	Meninggal dan Hilang *Fatality and Missing*	Luka–luka *Casualty*	Terdampak dan Mengungsi *Affected and Evacuated*
(1)	(20)	(21)	(22)
Buton	–	–	–
Muna	–	–	–
Konawe	–	–	–
Kolaka	–	–	–
Konawe Selatan	–	–	–
Bombana	–	–	–
Wakatobi	–	–	–
Kolaka Utara	–	–	–
Buton Utara	–	–	–
Konawe Utara	–	–	–
Kolaka Timur	–	–	–
Konawe Kepulauan	–	–	–
Muna Barat	–	–	–
Buton Tengah	–	–	–
Buton Selatan	–	–	–
Kota Kendari	–	–	–
Kota Baubau	–	–	–
Sulawesi Tenggara	**–**	**–**	**–**

https://sultra.bps.go.id

Lanjutan Tabel/*Continued Table* 4.5.7

Kabupaten/Kota *Regency/Municipality*	Kebakaran Hutan dan Lahan *Forest and Land Fires*		
	Meninggal dan Hilang *Fatality and Missing*	Luka–luka *Casualty*	Terdampak dan Mengungsi *Affected and Evacuated*
(1)	(23)	(24)	(25)
Buton	–	–	–
Muna	–	–	–
Konawe	–	–	–
Kolaka	–	–	–
Konawe Selatan	–	–	–
Bombana	–	–	–
Wakatobi	–	–	–
Kolaka Utara	–	–	–
Buton Utara	–	–	–
Konawe Utara	–	–	–
Kolaka Timur	–	–	–
Konawe Kepulauan	–	–	–
Muna Barat	–	–	–
Buton Tengah	–	–	–
Buton Selatan	–	–	–
Kota Kendari	–	–	–
Kota Baubau	–	–	–
Sulawesi Tenggara	**–**	**–**	**–**

https://sultra.bps.go.id

Lanjutan Tabel/*Continued Table* 4.5.7

Kabupaten/Kota *Regency/Municipality*	Cuaca Ekstrem *Extreme Weather*		
	Meninggal dan Hilang *Fatality and Missing*	Luka–luka *Casualty*	Terdampak dan Mengungsi *Affected and Evacuated*
(1)	(26)	(27)	(28)
Buton	–	–	–
Muna	–	–	–
Konawe	–	–	50
Kolaka	–	–	–
Konawe Selatan	–	–	–
Bombana	–	–	–
Wakatobi	–	–	–
Kolaka Utara	–	–	–
Buton Utara	–	–	–
Konawe Utara	–	–	–
Kolaka Timur	–	–	–
Konawe Kepulauan	–	–	–
Muna Barat	–	–	–
Buton Tengah	–	–	–
Buton Selatan	–	–	–
Kota Kendari	–	–	315
Kota Baubau	–	–	–
Sulawesi Tenggara	**–**	**–**	**365**

https://sultra.bps.go.id

Lanjutan Tabel/*Continued Table* 4.5.7

Kabupaten/Kota Regency/Municipality	Gelombang Pasang/Abrasi *Tidal Wave/ Abrasion*		
	Meninggal dan Hilang *Fatality and Missing*	Luka–luka *Casualty*	Terdampak dan Mengungsi *Affected and Evacuated*
(1)	(29)	(30)	(31)
Buton	–	–	200
Muna	–	–	–
Konawe	–	–	–
Kolaka	–	–	–
Konawe Selatan	–	–	–
Bombana	–	–	–
Wakatobi	–	–	–
Kolaka Utara	–	–	–
Buton Utara	–	–	–
Konawe Utara	–	–	–
Kolaka Timur	–	–	–
Konawe Kepulauan	–	–	–
Muna Barat	–	–	–
Buton Tengah	–	–	105
Buton Selatan	–	–	–
Kota Kendari	–	–	–
Kota Baubau	–	–	–
Sulawesi Tenggara	**–**	**–**	**305**

Sumber/*Source*: Badan Nasional Penanggulangan Bencana/*National Agency for Disaster Countermeasure*

https://sultra.bps.go.id

Tabel / *Table* 4.5.8 **Jumlah Kerusakan Rumah yang Diakibatkan Bencana Alam Menurut Kabupaten/Kota di Provinsi Sulawesi Tenggara, 2022**
Number of Damaged Houses Due to Natural Disaster by Regency/Municipality in Sulawesi Tenggara Province, 2022

Kabupaten/Kota *Regency/Municipality*	Gempa Bumi *Earthquake*			
	Rusak Berat *Severly Damaged*	Rusak Sedang *Damaged*	Rusak Ringan *Lightly Damaged*	Terendam *Sumberged*
(1)	(2)	(3)	(4)	(5)
Buton	–	–	–	–
Muna	–	–	–	–
Konawe	–	–	2	–
Kolaka	–	–	–	–
Konawe Selatan	–	–	–	–
Bombana	–	–	–	–
Wakatobi	–	–	–	–
Kolaka Utara	–	–	–	–
Buton Utara	–	–	–	–
Konawe Utara	–	–	–	–
Kolaka Timur	–	–	–	–
Konawe Kepulauan	–	–	–	–
Muna Barat	–	–	–	–
Buton Tengah	–	–	–	–
Buton Selatan	–	–	–	–
Kota Kendari	–	–	–	–
Kota Baubau	–	–	–	–
Sulawesi Tenggara	**–**	**–**	**2**	**–**

https://sultra.bps.go.id

Lanjutan Tabel/*Continued Table* 4.5.8

Kabupaten/Kota *Regency/Municipality*	Tsunami *Tsunami*			
	Rusak Berat *Severly Damaged*	Rusak Sedang *Damaged*	Rusak Ringan *Lightly Damaged*	Terendam *Sumberged*
(1)	(6)	(7)	(8)	(9)
Buton	–	–	–	–
Muna	–	–	–	–
Konawe	–	–	–	–
Kolaka	–	–	–	–
Konawe Selatan	–	–	–	–
Bombana	–	–	–	–
Wakatobi	–	–	–	–
Kolaka Utara	–	–	–	–
Buton Utara	–	–	–	–
Konawe Utara	–	–	–	–
Kolaka Timur	–	–	–	–
Konawe Kepulauan	–	–	–	–
Muna Barat	–	–	–	–
Buton Tengah	–	–	–	–
Buton Selatan	–	–	–	–
Kota Kendari	–	–	–	–
Kota Baubau	–	–	–	–
Sulawesi Tenggara	**–**	**–**	**–**	**–**

https://sultra.bps.go.id

Lanjutan Tabel/*Continued Table* 4.5.8

Kabupaten/Kota *Regency/Municipality*	Gempa Bumi dan Tsunami *Earthquake and Tsunami*			
	Rusak Berat *Severly Damaged*	Rusak Sedang *Damaged*	Rusak Ringan *Lightly Damaged*	Terendam *Sumberged*
(1)	(10)	(11)	(12)	(13)
Buton	–	–	–	–
Muna	–	–	–	–
Konawe	–	–	–	–
Kolaka	–	–	–	–
Konawe Selatan	–	–	–	–
Bombana	–	–	–	–
Wakatobi	–	–	–	–
Kolaka Utara	–	–	–	–
Buton Utara	–	–	–	–
Konawe Utara	–	–	–	–
Kolaka Timur	–	–	–	–
Konawe Kepulauan	–	–	–	–
Muna Barat	–	–	–	–
Buton Tengah	–	–	–	–
Buton Selatan	–	–	–	–
Kota Kendari	–	–	–	–
Kota Baubau	–	–	–	–
Sulawesi Tenggara	**–**	**–**	**–**	**–**

https://sultra.bps.go.id

Lanjutan Tabel/*Continued Table* 4.5.8

Kabupaten/Kota *Regency/Municipality*	Letusan Gunung Api *Volcanic Eruption*			
	Rusak Berat *Severly Damaged*	Rusak Sedang *Damaged*	Rusak Ringan *Lightly Damaged*	Terendam *Sumberged*
(1)	(14)	(15)	(16)	(17)
Buton	–	–	–	–
Muna	–	–	–	–
Konawe	–	–	–	–
Kolaka	–	–	–	–
Konawe Selatan	–	–	–	–
Bombana	–	–	–	–
Wakatobi	–	–	–	–
Kolaka Utara	–	–	–	–
Buton Utara	–	–	–	–
Konawe Utara	–	–	–	–
Kolaka Timur	–	–	–	–
Konawe Kepulauan	–	–	–	–
Muna Barat	–	–	–	–
Buton Tengah	–	–	–	–
Buton Selatan	–	–	–	–
Kota Kendari	–	–	–	–
Kota Baubau	–	–	–	–
Sulawesi Tenggara	**–**	**–**	**–**	**–**

https://sultra.bps.go.id

Lanjutan Tabel/*Continued Table* 4.5.8

Kabupaten/Kota *Regency/Municipality*	Tanah Longsor *Landslide*			
	Rusak Berat *Severly Damaged*	Rusak Sedang *Damaged*	Rusak Ringan *Lightly Damaged*	Terendam *Sumberged*
(1)	(18)	(19)	(20)	(21)
Buton	–	–	–	–
Muna	–	–	–	–
Konawe	–	–	–	–
Kolaka	–	–	–	–
Konawe Selatan	–	–	–	–
Bombana	–	–	–	–
Wakatobi	–	–	–	–
Kolaka Utara	–	–	–	–
Buton Utara	–	–	–	–
Konawe Utara	–	–	–	–
Kolaka Timur	–	–	–	–
Konawe Kepulauan	–	–	–	–
Muna Barat	–	–	–	–
Buton Tengah	–	–	–	–
Buton Selatan	–	–	–	–
Kota Kendari	–	–	–	–
Kota Baubau	–	–	–	–
Sulawesi Tenggara	**–**	**–**	**–**	**–**

https://sultra.bps.go.id

Lanjutan Tabel/*Continued Table* 4.5.8

Kabupaten/Kota *Regency/Municipality*	Banjir *Flood*			
	Rusak Berat *Severly Damaged*	Rusak Sedang *Damaged*	Rusak Ringan *Lightly Damaged*	Terendam *Sumberged*
(1)	(22)	(23)	(24)	(25)
Buton	–	–	–	5
Muna	–	–	–	427
Konawe	30	–	–	122
Kolaka	–	–	–	–
Konawe Selatan	–	–	–	–
Bombana	–	–	–	–
Wakatobi	–	–	–	–
Kolaka Utara	–	–	–	–
Buton Utara	–	–	–	556
Konawe Utara	–	–	–	–
Kolaka Timur	–	–	–	–
Konawe Kepulauan	–	–	–	–
Muna Barat	–	–	–	–
Buton Tengah	–	–	–	–
Buton Selatan	–	–	23	–
Kota Kendari	–	–	4	–
Kota Baubau	–	–	–	70
Sulawesi Tenggara	**30**	**–**	**27**	**1 180**

https://sultra.bps.go.id

Lanjutan Tabel/*Continued Table* 4.5.8

Kabupaten/Kota *Regency/Municipality*	Kekeringan *Drought*			
	Rusak Berat *Severly Damaged*	Rusak Sedang *Damaged*	Rusak Ringan *Lightly Damaged*	Terendam *Sumberged*
(1)	(26)	(27)	(28)	(29)
Buton	–	–	–	–
Muna	–	–	–	–
Konawe	–	–	–	–
Kolaka	–	–	–	–
Konawe Selatan	–	–	–	–
Bombana	–	–	–	–
Wakatobi	–	–	–	–
Kolaka Utara	–	–	–	–
Buton Utara	–	–	–	–
Konawe Utara	–	–	–	–
Kolaka Timur	–	–	–	–
Konawe Kepulauan	–	–	–	–
Muna Barat	–	–	–	–
Buton Tengah	–	–	–	–
Buton Selatan	–	–	–	–
Kota Kendari	–	–	–	–
Kota Baubau	–	–	–	–
Sulawesi Tenggara	**–**	**–**	**–**	**–**

https://sultra.bps.go.id

Lanjutan Tabel/*Continued Table* 4.5.8

Kabupaten/Kota Regency/Municipality	Kebekaran Hutan dan Lahan *Forest and Land Fires*			
	Rusak Berat *Severly Damaged*	Rusak Sedang *Damaged*	Rusak Ringan *Lightly Damaged*	Terendam *Sumberged*
(1)	(30)	(31)	(32)	(33)
Buton	–	–	–	–
Muna	–	–	–	–
Konawe	–	–	–	–
Kolaka	–	–	–	–
Konawe Selatan	–	–	–	–
Bombana	–	–	–	–
Wakatobi	–	–	–	–
Kolaka Utara	–	–	–	–
Buton Utara	–	–	–	–
Konawe Utara	–	–	–	–
Kolaka Timur	–	–	–	–
Konawe Kepulauan	–	–	–	–
Muna Barat	–	–	–	–
Buton Tengah	–	–	–	–
Buton Selatan	–	–	–	–
Kota Kendari	–	–	–	–
Kota Baubau	–	–	–	–
Sulawesi Tenggara	**–**	**–**	**–**	**–**

https://sultra.bps.go.id

Lanjutan Tabel/*Continued Table* 4.5.8

Kabupaten/Kota *Regency/Municipality*	Cuaca Ekstrem *Extreme Weather*			
	Rusak Berat *Severly Damaged*	Rusak Sedang *Damaged*	Rusak Ringan *Lightly Damaged*	Terendam *Sumberged*
(1)	(34)	(35)	(36)	(37)
Buton	–	–	–	–
Muna	–	–	–	–
Konawe	1	–	–	–
Kolaka	–	3	1	–
Konawe Selatan	–	–	–	–
Bombana	–	–	–	–
Wakatobi	–	–	–	–
Kolaka Utara	–	–	–	–
Buton Utara	–	–	–	–
Konawe Utara	–	–	–	–
Kolaka Timur	–	–	–	–
Konawe Kepulauan	–	–	–	–
Muna Barat	–	–	–	–
Buton Tengah	–	–	–	–
Buton Selatan	–	–	–	–
Kota Kendari	–	–	–	–
Kota Baubau	–	–	–	–
Sulawesi Tenggara	**1**	**3**	**1**	**–**

https://sultra.bps.go.id

Lanjutan Tabel/*Continued Table* 4.5.8

Kabupaten/Kota *Regency/Municipality*	Gelombang Pasang/Abrasi *Tidal Wave/Abrasion*			
	Rusak Berat *Severly Damaged*	Rusak Sedang *Damaged*	Rusak Ringan *Lightly Damaged*	Terendam *Sumberged*
(1)	(38)	(39)	(40)	(41)
Buton	–	–	–	–
Muna	–	–	–	–
Konawe	–	–	–	–
Kolaka	–	–	–	–
Konawe Selatan	–	–	–	–
Bombana	–	–	–	–
Wakatobi	–	–	–	–
Kolaka Utara	–	–	–	–
Buton Utara	–	–	–	–
Konawe Utara	–	–	–	–
Kolaka Timur	–	–	–	–
Konawe Kepulauan	–	–	–	–
Muna Barat	–	–	–	–
Buton Tengah	–	–	–	27
Buton Selatan	–	–	–	–
Kota Kendari	–	–	–	–
Kota Baubau	–	–	–	–
Sulawesi Tenggara	**–**	**–**	**–**	**27**

Sumber/*Source*: Badan Nasional Penanggulangan Bencana/*National Agency for Disaster Countermeasure*

https://sultra.bps.go.id

Tabel / *Table* 4.5.9 **Jumlah Desa[1]/Kelurahan yang Mengalami Bencana Alam[2] Menurut Kabupaten/Kota di Provinsi Sulawesi Tenggara, 2020–2022**
Number of Villages[1] that Had Natural Disaster[2] by Regency/ Municipality in Sulawesi Tenggara Province, 2020–2022

Kabupaten/Kota *Regency/Municipality*	Banjir/*Flood*		
	2020	2021	2022
(1)	(2)	(3)	(4)
Buton	4	6	3
Muna	8	4	–
Konawe	51	179	49
Kolaka	17	14	12
Konawe Selatan	60	32	22
Bombana	34	39	39
Wakatobi	–	–	–
Kolaka Utara	24	19	16
Buton Utara	16	6	5
Konawe Utara	51	51	30
Kolaka Timur	33	43	18
Konawe Kepulauan	5	11	3
Muna Barat	–	3	3
Buton Tengah	–	1	1
Buton Selatan	–	1	1
Kota Kendari	27	10	17
Kota Baubau	6	3	4
Sulawesi Tenggara	**336**	**422**	**223**

https://sultra.bps.go.id

Lanjutan Tabel/*Continued Table* 4.5.9

Kabupaten/Kota *Regency/Municipality*	Gempa Bumi/*Earthquake*		
	2020	2021	2022
(1)	(5)	(6)	(7)
Buton	–	–	–
Muna	–	2	–
Konawe	29	–	–
Kolaka	1	–	5
Konawe Selatan	–	–	3
Bombana	–	–	–
Wakatobi	–	–	–
Kolaka Utara	–	6	–
Buton Utara	3	1	1
Konawe Utara	–	11	–
Kolaka Timur	–	–	–
Konawe Kepulauan	4	–	–
Muna Barat	–	–	–
Buton Tengah	–	–	–
Buton Selatan	–	–	–
Kota Kendari	33	3	2
Kota Baubau	–	–	–
Sulawesi Tenggara	**70**	**23**	**11**

https://sultra.bps.go.id

Lanjutan Tabel/*Continued Table* 4.5.9

Kabupaten/Kota Regency/Municipality	Tanah Longsor/Landslide		
	2020	2021	2022
(1)	(8)	(9)	(10)
Buton	–	–	–
Muna	2	–	1
Konawe	6	15	7
Kolaka	–	1	–
Konawe Selatan	2	3	2
Bombana	7	2	1
Wakatobi	–	–	–
Kolaka Utara	15	8	10
Buton Utara	2	1	–
Konawe Utara	8	22	5
Kolaka Timur	7	2	2
Konawe Kepulauan	–	1	–
Muna Barat	–	–	–
Buton Tengah	–	–	–
Buton Selatan	–	–	1
Kota Kendari	20	7	12
Kota Baubau	2	–	2
Sulawesi Tenggara	**71**	**62**	**43**

Catatan/*Note*: [1] Desa pada tabel ini termasuk Unit Permukiman Transmigrasi (UPT) yang masih dibina oleh kementerian terkait dan nagari di Provinsi Sumatera Barat/*Villages in this table are included in Transmigration Settlement Unit which is still fostered by the relevant ministries and the nagari in the Province of Sumatera Barat*

[2] Kejadian dalam setahun sebelum tahun pencacahan/*Occurrence in the last one year before the enumeration year*

Sumber/*Source*: BPS, Pendataan Potensi Desa (Podes)/*BPS–Statistics Indonesia, Village Potential Data Collecting*

https://sultra.bps.go.id

Tabel / *Table* 4.5.10 **Jumlah Keluarga Penerima Manfaat (KPM) dan Anggaran Bantuan Sosial Pangan Menurut Kabupaten/Kota di Provinsi Sulawesi Tenggara, 2022**
Number of Beneficiary Family and Food Social Assistance Budget by Regency/Municipality in Sulawesi Tenggara Province, 2022

Kabupaten/Kota *Regency/Municipality*	Jumlah Penerima Bantuan (kepala keluarga) *Number of Beneficiaries (head of household)*		Jumlah Anggaran (rupiah) *Budget Amount (rupiahs)*	
	Rencana *Planning*	Realisasi *Realization*	Rencana *Planning*	Realisasi *Realization*
(1)	(2)	(3)	(4)	(5)
Buton	61 962	53 697	21 153 800 000	19 206 200 000
Muna	136 476	118 923	46 872 200 000	42 939 600 000
Konawe	140 128	123 093	48 089 600 000	44 142 200 000
Kolaka	99 522	93 631	34 161 800 000	32 450 800 000
Konawe Selatan	158 228	147 008	54 255 400 000	51 163 000 000
Bombana	86 844	82 553	30 216 600 000	29 009 600 000
Wakatobi	60 586	51 724	20 934 400 000	18 704 000 000
Kolaka Utara	89 420	86 320	30 867 600 000	29 983 400 000
Buton Utara	44 297	38 033	15 167 800 000	13 798 400 000
Konawe Utara	30 627	26 233	10 546 600 000	9 572 800 000
Kolaka Timur	75 241	69 041	25 790 400 000	23 951 000 000
Konawe Kepulauan	24 317	21 235	8 291 000 000	7 615 200 000
Muna Barat	64 459	56 298	22 093 600 000	20 223 200 000
Buton Tengah	47 447	42 031	16 255 000 000	14 996 000 000
Buton Selatan	36 005	31 028	12 317 000 000	11 078 000 000
Kota Kendari	114 022	97 567	39 274 000 000	35 351 200 000
Kota Baubau	76 136	66 011	26 070 000 000	23 557 800 000
Sulawesi Tenggara	**1 345 717**	**1 204 426**	**462 356 800 000**	**427 742 400 000**

Sumber/*Source*: Kementerian Sosial/*Ministry of Social Affairs*

https://sultra.bps.go.id

4.6 KEMISKINAN DAN PEMBANGUNAN MANUSIA
POVERTY AND HUMAN DEVELOPMENT

Tabel / *Table* 4.6.1 **Garis Kemiskinan, Jumlah, dan Persentase Penduduk Miskin di Provinsi Sulawesi Tenggara , 2014–2022**
Poverty Line, Number, and Percentage of Poor People in Sulawesi Tenggara Province, 2014–2022

Tahun *Year*	Garis Kemiskinan (rupiah/kapita/bulan) *Poverty Line (rupiah/capita/month)*		Jumlah Penduduk Miskin (000) *Number of Poor People (housand)*		
	Perkotaan *Urban*	Perdesaan *Rural*	Perkotaan *Urban*	Perdesaan *Rural*	Perkotaan+Perdesaan *Urban+Rural*
(1)	(2)	(3)	(4)	(5)	(6)
2014–Maret/*March*	241 921	226 220	48,25	294,01	342,26
2014–September/*September*	254 015	238 745	45,79	268,3	314,09
2015–Maret/*March*	269 703	252 636	52,06	269,82	321,88
2015–September/*September*	282 230	264 371	56,77	288,25	345,02
2016–Maret/*March*	289 827	271 961	51,01	275,86	326,86
2016–September/*September*	294 286	276 978	53,18	274,11	327,29
2017–Maret/*March*	297 829	279 739	62,75	268,96	331,71
2017–September/*September*	308 624	295 496	67,96	245,19	313,16
2018–Maret/*March*	311 241	298 702	66,41	240,69	307,10
2018–September/*September*	324 276	311 592	70,05	231,80	301,85
2019–Maret/*March*	336 877	321 197	71,82	230,76	302,58
2019–September/*September*	356 235	340 065	72,58	227,38	299,97
2020–Maret/*March*	366 063	350 019	76,93	224,89	301,82
2020–September/*September*	383 839	360123	73,22	244,10	317,32
2021–Maret/*March*	394 183	369 824	75,05	243,65	318,70
2021–September/*September*	410 332	385 845	71,02	252,25	323,26
2022–Maret/*March*	420 442	394 734	69,94	239,85	309,79
2022–September/*September*	451 180	421 684	73,71	241,04	314,74

https://sultra.bps.go.id

Lanjutan Tabel/*Continued Table* 4.6.1

Tahun *Year*	Persentase Penduduk Miskin (persen) *Percentage of Poor People (percent)*		
	Perkotaan *Urban*	Perdesaan *Rural*	Perkotaan+Perdesaan *Urban+Rural*
(1)	(7)	(8)	(9)
2014–Maret/*March*	7,06	16,78	14,05
2014–September/*September*	6,62	15,17	12,77
2015–Maret/*March*	7,24	15,19	12,90
2015–September/*September*	7,84	16,12	13,74
2016–Maret/*March*	6,74	15,49	12,88
2016–September/*September*	6,87	15,31	12,77
2017–Maret/*March*	7,56	15,29	12,81
2017–September/*September*	7,14	14,74	11,97
2018–Maret/*March*	6,56	14,77	11,63
2018–September/*September*	6,87	14,07	11,32
2019–Maret/*March*	6,81	14,09	11,24
2019–September/*September*	6,81	13,77	11,04
2020–Maret/*March*	7,14	13,50	11,00
2020–September/*September*	7,62	13,93	11,69
2021–Maret/*March*	7,66	13,89	11,66
2021–September/*September*	7,14	14,34	11,74
2022–Maret/*March*	6,95	13,57	11,17
2022–September/*September*	7,22	13,60	11,27

Sumber/*Source*: BPS, Survei Sosial Ekonomi Nasional/*BPS–Statistics Indonesia, National Socioeconomic Survey*

https://sultra.bps.go.id

Tabel / *Table* 4.6.2 **Jumlah dan Persentase Penduduk Miskin Menurut Kabupaten/Kota di Provinsi Sulawesi Tenggara, 2021 dan 2022**
Number and Percentage of Poor People by Regency/ Municipality in Sulawesi Tenggara Province, 2021 and 2022

Kabupaten/Kota *Regency/Municipality*	Jumlah Penduduk Miskin[1](ribu jiwa) *Number of Poor People (thousand people)*		Persentase Penduduk Miskin[1] *Percentage of Poor People*	
	2021	2022	2021	2022
(1)	(2)	(3)	(4)	(5)
Buton	14,25	13,612	13,92	13,27
Muna	30,54	30,475	13,54	13,41
Konawe	32,46	32,087	13,03	12,75
Kolaka	33,45	31,555	12,43	11,51
Konawe Selatan	36,17	35,794	11,34	11,08
Bombana	19,73	19,211	10,76	10,26
Wakatobi	15,30	15,005	14,91	14,55
Kolaka Utara	21,36	20,631	13,79	13,08
Buton Utara	9,45	9,132	14,89	14,26
Konawe Utara	9,26	9,022	14,32	13,72
Kolaka Timur	20,03	19,327	14,35	13,57
Konawe Kepulauan	5,98	5,472	17,81	16,15
Muna Barat	11,55	11,563	13,96	13,85
Buton Tengah	14,73	13,923	15,80	14,90
Buton Selatan	11,71	11,571	14,62	14,41
Kota Kendari	19,46	18,717	4,87	4,57
Kota Baubau	13,30	12,69	7,78	7,31
Sulawesi Tenggara	**318,70**	**309,79**	**11,66**	**11,17**

Catatan/*Note*: [1] Referensi waktu adalah Maret/*Time reference applied is March*
Sumber/*Source*: BPS, Survei Sosial Ekonomi Nasional/*BPS–Statistics Indonesia, National Socioeconomic Survey*

https://sultra.bps.go.id

Tabel / *Table* 4.6.3 **Indeks Kedalaman Kemiskinan dan Indeks Keparahan Kemiskinan Menurut Daerah di Provinsi Sulawesi Tenggara, 2014–2022**
Poverty Gap Index and Poverty Severity Index by Region in Sulawesi Tenggara Province, 2014–2022

Tahun *Year*	Indeks Kedalaman Kemiskinan *Poverty Gap Index*			Indeks Keparahan Kemiskinan *Poverty Severity Index*		
	Perkotaan *Urban*	Perdesaan *Rural*	Perkotaan+ Perdesaan *Urban+ Rural*	Perkotaan *Urban*	Perdesaan *Rural*	Perkotaan+ Perdesaan *Urban+ Rural*
(1)	(2)	(3)	(4)	(5)	(6)	(7)
2014–Maret/*March*	0,86	2,43	1,99	0,22	0,54	0,45
2014–September/*September*	0,96	2,53	2,09	0,21	0,64	0,52
2015–Maret/*March*	0,86	2,43	2,64	0,4	0,95	0,79
2015–September/*September*	0,96	2,53	2,05	0,46	0,5	0,49
2016–Maret/*March*	1,32	3,37	2,76	0,44	1,09	0,9
2016–September/*September*	1,14	2,35	1,98	0,29	0,53	0,46
2017–Maret/*March*	0,95	2,3	1,87	0,24	0,54	0,44
2017–September/*September*	1,18	2,61	2,3	0,27	0,67	0,52
2018–Maret/*March*	0,73	2,86	2,04	0,13	0,76	0,52
2018–September/*September*	1,26	2,6	2,09	0,28	0,71	0,55
2019–Maret/*March*	1,35	2,79	2,23	0,34	0,74	0,59
2019–September/*September*	1,45	2,74	2,23	0,4	0,72	0,59
2020–Maret/*March*	1,35	2,48	2,04	0,34	0,65	0,53
2020–September/*September*	1,66	2,54	2,23	0,61	0,7	0,67
2021–Maret/*March*	1,33	2,62	2,16	0,32	0,69	0,56
2021–September/*September*	1,32	3,02	2,4	0,35	0,88	0,69
2022–Maret/*March*	1,03	2,27	1,82	0,22	0,53	0,42
2022–September/*September*	0,91	2,70	2,05	0,19	0,70	0,51

Sumber/*Source*: BPS, Survei Sosial Ekonomi Nasional/*BPS–Statistics Indonesia, National Socioeconomic Survey*

https://sultra.bps.go.id

Tabel / *Table* 4.6.4 Karakteristik Rumah Tangga Miskin dan Rumah Tangga Tidak Miskin, 2021 dan 2022
Characteristics of Poor and Non–Poor Households, 2021 and 2022

Karakteristik Rumah Tangga *Characteristics of Household*	Rumah Tangga Miskin *Poor Household*		
	2021		2022
	Maret *March*	September *September*	Maret *March*
(1)	(2)	(3)	(4)
Rata–rata jumlah anggota rumah tangga (orang) *Number of household members (person)*	5,18	5,48	5,66
Persentase kepala rumah tangga wanita *Percentage of household headed by women*	17,83	21,24	11,15
Rata–rata usia kepala rumah tangga (tahun) *Average age of household head (years)*	47,65	49,34	47,18
Rata–rata lama sekolah kepala rumah tangga (tahun) *Mean years schooling of household head (years)*	6,95	7,21	6,69
Tingkat pendidikan kepala rumah tangga (%) *Education level of household head (%)*	–		
a. Tidak tamat SD/*Not completed primary school*	25,63	22,55	23,86
b. SD/*Primary school*	35,36	31,44	37,85
c. SMP/*Junior high school*	19,19	29,74	18,80
d. SMA/*Senior high school*	14,77	10,61	15,64
e. PT/*University*	5,05	5,67	3,85
Sumber penghasilan utama rumah tangga (%) *Main source of income (%)*	–		
a. Tidak Bekerja/*Unemployment*	12,52	16,04	11,20
b. Pertanian/*Agriculture*	51,21	38,04	45,97
c. Industri/*Manufacturing*	5,74	7,18	5,50
d. Lainnya/*Others*	30,53	38,74	37,33

https://sultra.bps.go.id

Lanjutan Tabel/*Continued Table* 4.6.4

Karakteristik Rumah Tangga *Characteristics of Household*	Rumah Tangga Tidak Miskin *Non–Poor Household*		
	2021		2022
	Maret *March*	September *September*	Maret *March*
(1)	(5)	(6)	(7)
Rata–rata jumlah anggota rumah tangga (orang) *Number of household members (person)*	3,87	3,77	4,09
Persentase kepala rumah tangga wanita *Percentage of household headed by women*	14,20	14,72	13,58
Rata–rata usia kepala rumah tangga (tahun) *Average age of household head (years)*	47,12	47,43	47,61
Rata–rata lama sekolah kepala rumah tangga (tahun) *Mean years schooling of household head (years)*	9,20	9,19	9,03
Tingkat pendidikan kepala rumah tangga (%) *Education level of household head (%)*	–		
a. Tidak tamat SD/*Not completed primary school*	16,20	15,48	14,65
b. SD/*Primary school*	25,47	25,29	26,94
c. SMP/*Junior high school*	18,39	19,33	20,49
d. SMA/*Senior high school*	22,89	23,22	20,77
e. PT/*University*	17,04	16,68	17,15
Sumber penghasilan utama rumah tangga (%) *Main source of income (%)*	–		
a. Tidak Bekerja/*Unemployment*	11,17	11,63	10,67
b. Pertanian/*Agriculture*	37,94	33,40	38,43
c. Industri/*Manufacturing*	5,01	7,46	5,31
d. Lainnya/*Others*	45,88	47,50	45,59

Sumber/*Source*: BPS, Survei Sosial Ekonomi Nasional/*BPS–Statistics Indonesia, National Socioeconomic Survey*

https://sultra.bps.go.id

Tabel / *Table* 4.6.5 **Indeks Pembangunan Manusia Menurut Kabupaten/Kota di Provinsi Sulawesi Tenggara, 2017–2022**
Human Development Index by Regency/Municipality in Sulawesi Tenggara Province, 2017–2022

Kabupaten/Kota *Regency/Municipality*	2017	2018	2019	2020	2021	2022
(1)	(2)	(3)	(4)	(5)	(6)	(7)
Buton	64,47	65,08	65,67	65,98	66,32	67,23
Muna	67,61	68,47	68,97	69,02	69,17	69,61
Konawe	70,24	70,72	71,29	71,35	71,48	72,04
Kolaka	71,46	72,07	73,01	73,45	73,56	73,98
Konawe Selatan	67,23	67,51	67,88	68,20	68,58	69,36
Bombana	64,49	65,04	65,65	66,05	66,25	66,81
Wakatobi	67,99	68,52	68,99	69,48	69,87	70,85
Kolaka Utara	67,77	68,44	68,91	69,31	69,50	70,39
Buton Utara	66,40	67,13	67,68	67,87	68,08	69,00
Konawe Utara	67,71	68,50	69,22	69,86	70,23	71,10
Kolaka Timur	64,55	65,53	66,49	67,02	67,76	68,73
Konawe Kepulauan	63,44	64,36	65,05	65,41	65,73	66,69
Muna Barat	63,43	64,11	64,45	65,08	65,48	66,21
Buton Tengah	62,82	63,46	64,06	64,37	64,55	65,29
Buton Selatan	63,20	63,47	64,37	64,93	64,99	65,44
Kota Kendari	81,83	82,22	82,86	83,53	84,15	84,51
Kota Baubau	74,14	74,67	75,21	75,90	76,26	76,67
Sulawesi Tenggara	**69,86**	**70,61**	**71,20**	**71,45**	**71,66**	**72,23**

Sumber/*Source*: BPS, Seri Publikasi Indeks Pembangunan Manusia/*BPS–Statistics Indonesia, Series of Publication of Human Development Index*

https://sultra.bps.go.id

https://sultra.bps.go.id

05 PERTANIAN, KEHUTANAN, PETERNAKAN, DAN PERIKANAN
Agriculture, Forestry, Livestock, and Fishery

Luas Panen Padi, 2022
Harvested Area of Paddy, 2022

119.662,53
hektar/*hectare*

Produksi Padi, 2022
Production of Paddy, 2022

494.855,89
hektar/*hectare*

https://sultra.bps.go.id

Produksi Daging Ternak dan Unggas di Sulawesi Tenggara, 2022
Livestock and Poultry Meat Production in Sulawesi Tenggara, 2022

Ternak Besar
Large Livestock

Sapi Potong
Beef Cattle
4.525,61 ton

Kerbau
Buffalo
32,77 ton

Kuda
Horse
17,25 ton

Ternak Kecil
Small Livestock

Kambing
Goat
200,88 ton

Babi
Pig
585,21 ton

Unggas
Poultry

Ayam Kampung
Native Chicken
13.117,74 ton

Ayam Pedaging
Broiler Chicken
10.198,75 ton

Ayam Petelur
Layer Chicken
376,25 ton

Itik/Itik Manila
Duck
426,82 ton

Sumber/*Source*:
- BPS, Survei Kerangka Sampel Area (KSA)/*BPS-Statistics Indonesia, Area Sampling Frame (ASF) Survey*
- Kementerian Pertanian (Direktorat Jenderal Peternakan dan Kesehatan Hewan)/*Ministry of Agriculture (Directorate General of Livestock and Animal Health Service)*

https://sultra.bps.go.id

PENJELASAN TEKNIS

1. Lahan sawah adalah lahan pertanian yang berpetak-petak dan dibatasi oleh pematang (galengan), saluran untuk menahan/ menyalurkan air, yang biasanya ditanami padi sawah tanpa memandang dari mana diperoleh atau status lahan tersebut. Lahan yang dimaksud termasuk lahan yang terdaftar di Pajak Bumi Bangunan, Iuran Pembangunan Daerah, lahan bengkok, lahan serobotan, lahan rawa yang ditanami padi dan lahan bekas tanaman tahunan yang telah dijadikan sawah, baik yang ditanami padi, palawija atau tanaman semusim lainnya.
2. Tegal/Kebun adalah lahan pertanian bukan sawah (lahan kering) yang ditanami tanaman semusim atau tahunan dan terpisah dengan halaman sekitar rumah serta penggunaannya tidak berpindah pindah.
3. Ladang/Huma adalah lahan pertanian bukan sawah (lahan kering) yang biasanya ditanami tanaman semusim dan penggunaannya hanya semusim atau dua musim, kemudian akan ditinggalkan bila sudah tidak subur lagi (berpindah-pindah). Kemungkinan lahan ini beberapa tahun kemudian akan dikerjakan kembali jika sudah subur.
4. Lahan yang sementara tidak diusahakan adalah lahan yang

TECHNICAL NOTES

1. *Wetland is agricultural land that separated by small dykes to resist water,where the main crop is usually wetland paddy without considering where it is got from or the status of the land. It includes the land that is registered at land income tax office, regional development contribution, 'bengkok' land, illegal ownership, swamps for rice cultivation, and annual crop land mark that has been used as rice field, which are both planted with paddy, secondary crops or the other seasonal crops.*
2. *Dry field/Garden is an dryland (unirrigated land) which is planted with seasonal or annual crops and separately from the yard around the house without shifting*
3. *Unirrigated agricultural field/ Shifting cultivation land is dryland (unirrigated land) that usually is cultivated for seasonal crops and utilized only for one or two seasons, then it will be left when it is not fertile (shifting). Maybe, this land will be used again in a few years if it has been fertile.*
4. *Temporarily unused land is land that is regularly used but*

https://sultra.bps.go.id

biasanya diusahakan tetapi untuk sementara (lebih dari 1 (satu) tahun tetapi kurang dari atau sama dengan 2 (dua) tahun) tidak diusahakan, termasuk lahan sawah yang tidak diusahakan selama lebih dari 2 (dua) tahun.

temporarily (more than a year but less or equal than twoyears) is unused, it includes wetland that is not cultivated more than two years.

5. Data pokok tanaman pangan yang dikumpulkan adalah luas panen dan produktivitas (hasil per hektar). Produksi tanaman pangan merupakan hasil perkalian antara luas panen dengan produktivitas. Pengumpulan data luas panen dilakukan setiap bulan dengan pendekatan area kecamatan di seluruh wilayah Indonesia. Pengumpulan data produktivitas dilakukan melalui pengukuran langsung pada plot ubinan berukuran 2½ m x 2½ m. Pengumpulan data produktivitas dilakukan setiap subround (empat bulanan) pada waktu panen petani.

5. The main food crops data collected consists of harvested area and productivity (yield per hectare). Food crops production is generated by harvested area multiplied by productivity. The harvested area data is collected every month using sub district area approach in all sub district in Indonesia. The productivity data collection is conducted by a direct measurement in 2½m x 2½m crop cutting plot. The productivity measurement is conducted in every subround (four monthly) at the time when farmers are harvesting their crops.

6. Data produksi padi dan palawija yang disajikan adalah dalam kualitas: gabah kering giling (padi), pipilan kering (jagung), biji kering (kedelai dan kacang tanah), dan umbi basah (ubi kayu dan ubi jalar).

6. Production of paddy and secondary crops data are presented in the form of: dry unhusked rice (paddy), dry loose maize (maize), dry shells crops (soybeans and peanuts), and fresh roots (cassava and sweet potatoes).

7. Tanaman sayuran dan buah-buahan semusim
   a. Tanaman sayuran semusim adalah tanaman sumber vitamin, garam mineral dan lain-lain yang dikonsumsi dari bagian tanaman yang berupa daun, bunga, buah,

7. Seasonal vegetable and fruit plants

a. Seasonal vegetable plants are plants which are the sources of vitamin, mineral salt, etc, consumed from the part of the plant in the form of leaf, flower, fruit, and root with the age of

https://sultra.bps.go.id

dan umbinya, yang berumur kurang dari satu tahun.

b. Tanaman buah-buahan semusim adalah tanaman sumber vitamin, garam mineral, dan lain-lain yang dikonsumsi dari bagian tanaman yang berupa buah, berumur kurang dari satu tahun, tidak berbentuk pohon/ rumpun tetapi menjalar dan berbatang lunak.

8. Tanaman buah-buahan dan sayuran tahunan
   a. Tanaman buah-buahan tahunan adalah tanaman sumber vitamin, garam mineral, dan lain-lain yang dikonsumsi dari bagian tanaman yang berupa buah dan merupakan tanaman tahunan.
   b. Tanaman sayuran tahunan adalah tanaman sumber vitamin, garam mineral, dan lain-lain yang dikonsumsi dari bagian tanaman yang berupa daun dan atau buah yang berumur lebih dari satu tahun.
9. Tanaman biofarmaka adalah tanaman yang bermanfaat untuk obat-obatan, kosmetik, dan kesehatan yang dikonsumsi atau digunakan dari bagian-bagian tanaman seperti daun, batang, buah, umbi (rimpang) ataupun akar.
10. Tanaman hias adalah tanaman yang mempunyai nilai keindahan baik bentuk, warna daun, tajuk

less than one year.

b. Seasonal fruit plants are plants which are the sources of vitamin, mineral salt, etc, consumed from the part of the plant in the form of fruits. These plants are creeps with the age of less than one year.

8. Annual fruit and vegetable plants

a. Annual fruit plants are plants which are the sources of vitamin, contained mineral salt, etc, consumed from the part of plant in the form of fruit and more than one year of age.

b. Annual vegetable plants are plants which are the sources of vitamin, contained mineral salt, etc, consumed from the part of the plant in the form of leaf and fruit more than one year of age.

9. Medicinal plants are plants which are useful for medicine.cosmetic and health that consumed or used from part of the plant such as leaf, flower, fruit, tubber, and root.

10. Ornamental plants are plants which have a beauty value, either in shape, colour of leaf or crown of

https://sultra.bps.go.id

maupun bunganya, sering digunakan untuk penghias pekarangan dan lain sebagainya.

flower, and they are often used as a yard decorator.

11. Luas panen tanaman hortikultura adalah luas tanaman sayuran, buah-buahan, biofarmaka, dan tanaman hias yang diambil hasilnya/dipanen pada periode pelaporan.

11. *Harvested area of horticulture is area which vegetable, fruit, medicinal and ornamental plant of crop harvested during the period of report.*

12. Luas panen untuk tanaman sayuran adalah luas tanaman yang dipanen sekaligus/habis/dibongkar dan luas tanaman yang dipanen berkali-kali (lebih dari satu kali)/belum habis.

12. *Harvested area of vegetables is area of entirely plant harvested/demolished and plant harvested several times/undemolished.*

13. Tanaman yang dipanen sekaligus/habis/dibongkar adalah tanaman yang sehabis panen langsung dibongkar/dicabut, terdiri dari bawang merah, bawang putih, bawang daun, kentang, kol/kubis, kembang kol, petsai/sawi, wortel, lobak, dan kacang merah.

13. *Entirely plants harvested/demolished are plants usually harvested once and demolished to be substituted by other plants, consisting of: shallots, garlic, leeks, potato, cabbage, cauli flower, mustard green, carrots, chinese radish, and red kidney beans.*

14. Tanaman yang dipanen berkali-kali (lebih dari satu kali)/belum habis adalah tanaman yang pemanenannya lebih dari satu kali dan biasanya dibongkar apabila panenan terakhir sudah tidak memadai lagi, terdiri dari: kacang panjang, cabe besar, cabe rawit, jamur, tomat, terung, buncis, ketimun, labu siam, kangkung, bayam, melon, semangka, dan blewah.

14. *Plants harvested several times/undemolished are plants usually harvested more than once and demolished in the case that the last harvest was economically not profitable. They consist of : yard long beans, chili, small chili, mushroom, tomatoes, egg plant, frech beans, cucumber, pumpkin/chajota, swamp cabbage, spinach, melon, watermelon, and blewah.*

15. Produksi hortikultura adalah hasil menurut bentuk produk dari setiap tanaman sayuran, buah-buahan, biofarmaka dan tanaman hias yang diambil berdasarkan

15. *Horticulture production is the standard production quantity form of vegetable, fruit, medicinal and ornamental plant based on harvested area/the number*

https://sultra.bps.go.id

luas yang dipanen/tanaman yang menghasilkan pada bulan/triwulan laporan.

16. Data perkebunan besar dikumpulkan oleh BPS setiap bulan secara lengkap (sensus bulanan) dengan sistem surat pos. Khusus untuk tanaman kelapa, cengkeh, dan kapok, datanya diperoleh dari Dinas Pertanian dan Ketahanan Pangan Provinsi Sulawesi Tenggara.
17. Penghitungan luas tanaman perkebunan besar adalah pada keadaan akhir tahun dan tidak termasuk yang luasnya kurang dari 5 hektar.
18. Bentuk produksi perkebunan adalah; karet kering (karet), daun kering (teh dan tembakau), biji kering (kopi dan coklat), kulit kering (kayu manis dan kina), serat kering (rami), bunga kering (cengkeh), *refined sugar* (tebu dari perkebunan besar), gula mangkok (tebu dari perkebunan rakyat), ekivalen kopra (kopra), biji dan bunga (pala) serta minyak daun (sereh).
19. Persediaan akhir tahun produksi perkebunan besar bukan merupakan cadangan penyangga (*buffer stock*).
20. Data Statistik Kehutanan sebagian besar merupakan data sekunder yang bersumber dari Dinas Kehutanan Provinsi Sulawesi Tenggara.
21. Kawasan hutan adalah wilayah tertentu yang berupa hutan, yang

of production plants reported monthly/quarterly.

16. *Data on estates are collected by the BPS every month on complete basis through a mailing system. Data on coconut, clove, and kapok, as well as on smallholder plantation, are acquired from Regional Office of Agricultural and Food Security of Sulawesi Tenggara Province.*
17. *Planted areas of estates refer to condition at the end of the year, and exclude areas less than 5 hectares.*
18. *Production of estates crops are follows: dry rubber (rubber); dry leaves (tea and tobacco); dry beans (cofee and cocoa); dry bark (cassiavera and cinchona); dry fibre (rosella); dry flowers/buds (cloves); refined sugar (sugar cane from estate); cup sugar (sugar cane from smallholders); copra (copra); seeds and buds (nutmeg); and leaf oil (citronella).*
19. *The production availability of estates at the end of year is not the buffer stock.*
20. *Most of forestry statistics are secondary data obtained from Regional Office of Forestry of Sulawesi Tenggara Province.*
21. *Forest Area is a specific territory of forest ecosystem determined and*

https://sultra.bps.go.id

ditunjuk dan atau ditetapkan oleh pemerintah untuk dipertahankan keberadaannya sebagai hutan tetap. Hal ini untuk menjamin kepastian hukum mengenai status kawasan hutan, letak batas dan luas suatu wilayah tertentu yang sudah ditunjuk menjadi kawasan hutan tetap.

or decided by the government as a permanent forest. Such decision is important to maintain the size of forest area and to ensure its legitimation and boundary demarcation of permanent forest.

22. Kawasan hutan Indonesia ditetapkan oleh Menteri Kehutanan dalam bentuk Surat Keputusan Menteri Kehutanan tentang Penunjukan Kawasan Hutan dan Perairan Provinsi. Penunjukan Kawasan Hutan ini disusun berdasarkan hasil pemaduserasian antara Rencana Tata Ruang Wilayah Provinsi (RTRWP) dengan Tata Guna Hutan Kesepakatan (TGHK).

22. Indonesian forest area is determined by the Minister of Forestry in the format of Ministerial Decree on the Designation of Provincial Forest Area and Inland Water, Coastal and Marine Ecosystem. The designation of Forest Area is formulated based on integrated and harmonized of Provincial Spatial Planning (RTRWP) and Forest Land Use by Concensus (TGHK).

23. Penunjukan kawasan hutan mencakup pula kawasan perairan yang menjadi bagian dari Kawasan Suaka Alam (KSA) dan Kawasan Pelestarian Alam (KPA).

    a. Kawasan Suaka Alam (KSA) adalah kawasan dengan ciri khas tertentu, baik di darat maupun di perairan yang mempunyai fungsi pokok sebagai kawasan pengawetan keanekaragaman tumbuhan dan satwa serta ekosistemnya, yang juga berfungsi sebagai wilayah sistem penyangga kehidupan.

    b. Kawasan Pelestarian Alam (KPA) adalah kawasan dengan

23. The designation of forest area in some cases also cover inland water, coastal and marine ecosystem that may become part of Sanctuary Reserve Area (KSA) and Nature Conservation Area (KPA).

a. A Sanctuary Reserve Area is a specific terrestrial or aquatic area having specific criteria for preserving biodiversity plant and animal as well as ecosystem, which also serve as life support system.

b. A Nature Conservation area is a specific terrestrial or aquatic

https://sultra.bps.go.id

ciri khas tertentu, baik di darat maupun di perairan yang mempunyai fungsi pokok perlindungan sistem penyangga kehidupan, pengawetan keanekaragaman jenis tumbuhan dan satwa, serta pemanfaatan secara lestari sumber daya alam hayati dan ekosistemnya.

area whose main function is to serve life support system and preserve diversity of plant and animal species, as well as to provide a sustainable utilization of living resources and their ecosystems.

24. Berdasarkan Undang-Undang No. 41 Tahun 1999 tentang Kehutanan, kawasan hutan dibagi ke dalam kelompok Hutan Konservasi, Hutan Lindung, dan Hutan Produksi.
    a. Hutan Konservasi adalah kawasan hutan dengan ciri khas tertentu, yang mempunyai fungsi pokok pengawetan keanekaragaman tumbuhan dan satwa serta ekosistemnya.
    b. Hutan Lindung adalah kawasan hutan yang mempunyai fungsi pokok sebagai perlindungan sistem penyangga kehidupan untuk mengatur tata air, mencegah banjir, mengendalikan erosi, mencegah intrusi air laut, dan memelihara kesuburan tanah.
    c. Hutan Produksi adalah kawasan hutan yang mempunyai fungsi pokok memproduksi hasil hutan. Hutan produksi terdiri dari Hutan Produksi Tetap (HP), Hutan Produksi Terbatas (HPT),

24. In accordance to the Act on Forestry No. 41/1999, forest area is categorized as Conservation Forest, Protection Forest and Production Forest.
    a. Conservation Forest is a forest area having specific characteristic established for the purposes of conservation of animal and plant species as well as their ecosystem.
    b. Protection Forest is a forest area designated to serve life support system, maintain hydrological system, prevent of flood, erotion control, seawater intrusion, and maintain soil fertility.
    c. Production Forest is a forest area designated mainly to promote sustainable forest production. Production forest is classified as permanent production forest, limited production forest, and convertible production forest.

https://sultra.bps.go.id

dan Hutan Produksi yang dapat dikonversi.

25. Hutan Konservasi terdiri dari:
    a. Kawasan suaka alam berupa Cagar Alam (CA) dan Suaka Margasatwa (SM);
    b. kawasan pelestarian alam berupa Taman Nasional (TN), Taman Hutan Raya (THR), dan Taman Wisata Alam (TWA).
    c. Taman Buru (TB) adalah kawasan hutan yang ditetapkan sebagai tempat wisata berburu.
26. Penetapan lahan kritis mengacu pada lahan yang telah sangat rusak karena kehilangan penutupan vegetasinya, sehingga kehilangan atau berkurang fungsinya sebagai penahan air, pengendali erosi, siklus hara, pengatur iklim mikro, dan retensi karbon. Berdasarkan kondisi vegetasinya, kondisi lahan dapat diklasifikasikan sebagai: sangat kritis, kritis, agak kritis, potensial kritis, dan kondisi normal.
27. Reboisasi atau rehabilitasi hutan bertujuan untuk menghutankan kembali kawasan hutan yang kritis di wilayah daerah aliran sungai (DAS) yang dilaksanakan bersama masyarakat secara partisipatif.
28. Pemanfaatan hasil hutan kayu adalah segala bentuk usaha yang memanfaatkan dan

25. Conservation Forest is divided into:
    a. Sanctuary Reserve area consists of Strict Nature Reserve and Wildlife Sanctuary.
    b. Nature conservation area consists of National Park (TN), Grand Forest Park (THR), and Nature Recreation Park (TWA);
    c. Game Hunting Park (TB) is forest area devoted for game hunting recreation.
26. Critical land refers to a piece of land severely damaged due to lost of its vegetation cover so that its functions as water retention, erosion control, nutrient cycling, micro climate regulator and carbon retention are completely depleted. Based upon its vegetation condition, the land could be classified as : very critical, critical, slight critical, potential critical, and normal condition.
27. Reforestation or forest rehabilitation is intended to rehabilitate the critical land inside forest area or watershed to improve their ecological and hydrological functions. The activities were conducted with active participation of local communities who live nearby the target area.
28. Commercial utilization of timber as forest product is activities to utilize timber without destructing the environment and undermining

https://sultra.bps.go.id

mengusahakan hasil hutan kayu dengan tidak merusak lingkungan dan tidak mengurangi fungsi pokok hutan. Kegiatan ini hanya dapat dilaksanakan pada areal hutan yang memiliki potensi untuk dilakukan kegiatan pemanfaatan hasil hutan kayu dan dapat dilaksanakan setelah diperoleh izin usaha.

the main functions of the forest area. Those activities could only be executed in forest area with high commercial timber value with license.

29. Izin Usaha Pemanfaatan Hasil Hutan Kayu (IUPHHK) pada hutan alam adalah izin untuk memanfaatkan hutan produksi yang kegiatannya terdiri dari pemanenan atau penebangan, penanaman, pemeliharaan, pengamanan, pengolahan, dan pemasaran hasil hutan kayu. IUPHHK dapat diberikan kepada perorangan, koperasi, badan usaha swasta, dan BUMN/BUMD.

29. The license to commercially utilize timber in natural forest is license to utilize production forest for which the activities consist of harvesting or felling, planting, tending, protecting, processing, and marketing. The license could be granted to individuals, cooperatives, private companies, state-owned enterprises/local government-owned enterprises.

30. Produksi hasil hutan utama yang dihasilkan dari hutan adalah kayu bulat. Produksi kayu bulat ini dihasilkan dari hutan alam melalui kegiatan perusahaan Hak Pengusahaan Hutan (HPH/IUPHHK), kegiatan ijin pemanfaatan kayu (IPK) dalam rangka pembukaan wilayah hutan, pembangunan Hutan Tanaman Industri (HTI), serta kegiatan hutan rakyat.

30. The main product of commercial forest operation is log. The log is harvested from various sources such as natural forest granted to concessionaires (IUPHHK/HPH), land clearing activities (IPK), industrial forest plantation (HTI) and community forest.

31. Kayu Gergajian merupakan kayu hasil konversi kayu bulat dengan mengunakan mesin gergaji, mempunyai bentuk yang teratur dengan sisi-sisi sejajar dan sudut-sudutnya siku dengan ketebalan

31. Sawn Timber Constitutes a sawmill product derived from logs as raw material. The product is characterized with regular forms having parallel sides at right angle to each other, thickness not more

https://sultra.bps.go.id

tidak lebih dari 6 cm dan kadar air tidak lebih dari 18 persen. Kayu gergajian yang diolah langsung dari kayu bulat, wajib didukung dengan dokumen yang sah.

than 6 cm and moisture content not to exceed 18 percent. Sawn timber produced directly from logs must be certified by a legal document.

32. Kayu Lapis adalah panel kayu yang tersusun dari lapisan veneer dibagian luarnya, sedangkan dibagian intinya (core) bisa berupa veneer atau material lain, diikat dengan lem kemudian di-press (ditekan) sedemikian rupa sehingga menjadi panel yang kuat. Termasuk dalam artian ini adalah kayu lapis yang dilapisi lagi dengan material lain.

32. Plywood is wood panel consisting of layers pressed together in between veneers; the core may be veneer or some other material, bound together with glue and pressed tightly together to make a strong panel. Included to this definition is plywood covered with other materials.

33. Data populasi ternak bersumber dari Direktorat Jenderal Peternakan dan Kesehatan Hewan Kementerian Pertanian, sedangkan jumlah pemotongan ternak merupakan hasil Survei Laporan Pemotongan Ternak. Pengumpulan data pemotongan ternak dilakukan secara lengkap setiap triwulan di seluruh Rumah Potong Hewan (RPH) dan Tempat Pemotongan Hewan (TPH) yang ada di Indonesia. Pada tahun 2013 jumlah Dokumen RPH/TPH hasil pencacahan yang diolah sebanyak 4.033.

33. Data of domestic livestock population are obtain from the Directorate General of Livestock and Animal Health Service, while data on the number of animals slaughtered are based on the quarterly survey conducted by BPS. This survey is a complete enumeration on all slaughterhouses and abattoirs in Indonesia. There are 4.033 covered in 2013.

34. Data statistik perikanan merupakan data sekunder yang bersumber dari Direktorat Jenderal Perikanan Tangkap dan Direktorat Jenderal Budidaya. Statistik perikanan dibedakan atas data Perikanan Tangkap dan Perikanan Budidaya. Perikanan

34. Fishery Statistics are secondary data obtained from the Directorate General of Capture Fisheries and Directorate General of Aquaculture. Fishery statistics are categorized into capture fisheries and aquaculture. Capture fisheries are further classified into marine

https://sultra.bps.go.id

Tangkap diklasifikasikan atas penangkapan ikan di laut dan penangkapan ikan di perairan umum. Perikanan Budidaya diklasifikasikan atas jenis budidaya yaitu budidaya laut, tambak, kolam, karamba, jaring apung, dan sawah.

35. Rumah Tangga Perikanan Tangkap adalah rumah tangga yang melakukan kegiatan penangkapan ikan/binatang air lainnya/tanaman air dengan tujuan sebagian/seluruh hasilnya untuk dijual.
36. Rumah Tangga Perikanan Budidaya adalah rumah tangga yang melakukan kegiatan budidaya ikan/binatang air lainnya/tanaman air dengan tujuan sebagian/seluruh hasilnya untuk dijual.

capture fisheries and inland open water capture fisheries. Aquaculture are further classified into several types of culture: marine culture, brackish water pond, fresh water pond, cage, floating net, and fish breeding in paddy fields.

35. A capture fishery household is a household conducting activities in catching fishes/other aquatic animals/aquatic plants, for which the products are wholly or partly to be sold.

36. An aquaculture fishery household is a household conducting activities in culturing fishes/other aquatic animals/aquatic plants, for which the products are wholly or partly to be sold. different types of parameters.

https://sultra.bps.go.id

ULASAN

Tanaman Pangan

Tanaman pangan yang diusahakan di Sulawesi Tenggara didominasi oleh tiga jenis tanaman utama yaitu; padi , jagung, dan kedelai.

Dari tiga jenis tanaman pangan tersebut, padi mendominasi produksi tanaman pangan di Sulawesi Tenggara. Sentra produksi padi berada di Kabupaten

Konawe, dengan total produksi mencapai 80.498,61 ton di tahun 2022 atau 28,33 persen dari total produksi Sulawesi Tenggara.

Hortikultura

Ragam produksi tanaman hortikultura di Sulawesi Tenggara cukup bervariasi. Untuk tanaman sayuran, terdapat bawang daun, bawang merah, bayam, buncis, cabai besar, cabai rawit, kacang panjang, kangkung, ketimun, kubis, petsai/sawi, terung, tomat, dan lainnya. Terung, Kangkung, Tomat, Cabai Rawit dan Kacang Panjang menghasilkan produksi yang dominan untuk tanaman sayuran di Sulawesi Tenggara.

Untuk tanaman buah-buahan, pisang, durian dan jeruk siam menjadi tanaman yang banyak dihasilkan di Sulawesi Tenggara, selain tanaman buah buahan lainnya. Produksi ketiga tanaman buah-buahan tersebut masing-masing 494.905 kuintal, 237.446 kuintal, dan 199.271 kuintal.

Untuk tanaman biofarmaka, Jeruk nipis, Serai dan Jahe menghasilkan produksi yang dominan untuk tanaman biofarmaka di Sulawesi Tenggara.

Sedangkan untuk tanaman hias, anggrek Potong, Heliconia, Sedap Malam dan Anggrek Pot menjadi tanaman hias yang banyak dihasilkan di Sulawesi Tenggara.

DESCRIPTION

Food Crops

Food crops cultivated in Southeast Sulawesi are dominated by three main types of crops: rice, corn, and soybeans.

From the three types of food crops, rice dominates the production of food crops in Southeast Sulawesi. Rice production centers are located in The District Konawe, with total production reached 80.498,61 *tons in 2022 or 28,33 percent of the total production of Southeast Sulawesi.*

Horticulture

Variety of horticultural crop production in Sulawesi Tenggara is quite varied. For vegetables, there are scallions, shallot, spinach, beans, large chilli, cayenne pepper, long bean, kale, cucumbers, cabbage, chinese cabbage, eggplant, tomatoes, and more. Eggplant, Kale, Tomatoes, Cayyene Pepper and Long Beans produces the dominant production of vegetable crops in Sulawesi

Tenggara.

For fruit trees, banana, durian and orange into plants which are produced in Sulawesi Tenggara, in addition to other fruit crops. The third production plant fruits respectively 494.905 quintals, 237.446 quintals, and 199.271 quintals.

For medicinal plants, Lime, Lemongrass and Ginger plants produce the dominant production for medicinal plants in Sulawesi Tenggara.

Whereas for ornamental plants, cut orchid, heliconia, tuberose and orchid many ornamental plants are produced in Sulawesi Tenggara.

https://sultra.bps.go.id

Perkebunan

Kakao menjadi komoditi perkebunan yang dominan dihasilkan di Sulawesi Tenggara. Tahun 2022 produksi kakao sebesar 104.649,07 ton, dari luas tanam 227.028,70 hektar. Selain kakao, terdapat tanaman kelapa dan jambu mete yang produksinya juga tergolong besar, masing – masing sebesar 45.009,62 ton dan 36.284,96 ton pada tahun 2022.

Plantation

Cocoa is the dominant plantation commodity produced in Southeast Sulawesi. In 2022 cocoa production amounted to 104.649,07 tons, from a planting area of 227.028,70 hectares. In addition to cocoa, coconut and cashew plants are also relatively large, amounting to 45.009,62 tons and 36.284,96 tons in 2022, respectively.

Kehutanan

Luas kawasan hutan dan perairan di Sulawesi Tenggara tahun 2022 sebesar 3.730.312,35 hektar. Dari kawasan hutan tersebut, tercatat produksi kayu bulat sebanyak 58.726,78 m^3.

Forestry

The area of forest and water in Southeast Sulawesi in 2022 amounted to 3.730.312,35 hectares. From the forest area, recorded Roundwood production of 58.726,78 m^3.

Peternakan

Produksi daging dari hewan ternak di Sulawesi Tenggara tahun 2022 menunjukkan peningkatan dari tahun sebelumnya. Kenaikan produksi daging tersebut, termasuk produksi kenaikan untuk daging sapi perah, yaitu dari 3.787.504 kg menjadi 4.525.615,24 kg.

Livestock

Meat production from farm animals in Southeast Sulawesi in 2022 showed an increase from the previous year. The increase in meat production, including the production increase for dairy beef, was from 3,787,504 kg to4.525.615,24 kg.

Perikanan

Produksi perikanan budidaya di Sulawesi Tenggara pada tahun 2022 didominasi oleh budidaya rumput laut, dengan produksi sebesar 299.887 ton dan nilai sebesar 860.692.682 (000 rupiah). Produksi tersebut paling banyak di supply oleh kabupaten Muna sebanyak 89.570 ton dengan nilai 207.376.254 (000 rupiah).

Fishery

Aquaculture production in Southeast Sulawesi in 2022 is dominated by seaweed cultivation, with the production of 299.887 tons and a value of 860.692.682 (000 rupiahs). The production is mostly supplied by Muna regency as much as 89.570 tons with a value of 207.376.254 (000 rupiahs).

https://sultra.bps.go.id

Gambar / *Figures* 5.1 **Produktivitas Padi Menurut Kabupaten/Kota di Sulawesi Tenggara, 2022 (Kwintal/Ha)**
Productivityof Paddy[1] by Regency Municipality in Sulawesi Tenggara, 2022 (Kwintal/Ha)

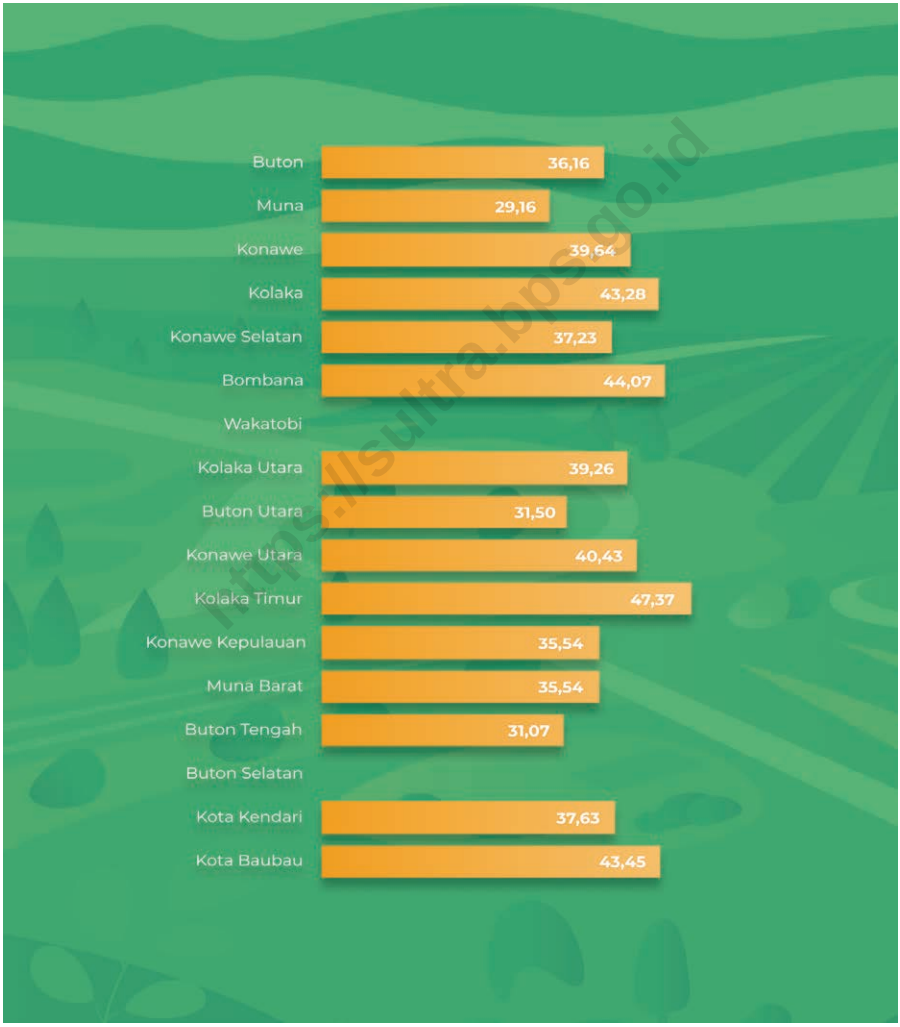

Catatan/*Note*: [x] Angka Sementara/ *Preliminary Figure*
[1] Kualitas produksi gabah kering giling/*The production is in term of dry unhusked paddy*
Sumber/*Source:* BPS, Survei Kerangka Sampel Area (KSA)/*BPS-Statistics Indonesia, Area Sampling Frame (ASF) Survey*

Gambar / *Figures* 5.2 **Distribusi Luas Kawasan Hutan dan Hutan Konservasi Perairan Menurut Kabupaten/Kota, 2022**
Distribution of extent of Forest Area, Inland Water, Coastal, and Marine Ecosystem by Regency/Municipality, 2022

Catatan/*Note*: [1] Berdasarkan Keputusan Menteri Lingkungan Hidup dan Kehutanan Tentang Penunjukan Kawasan Hutan dan Perairan Serta Tata Guna Hutan Kesepakatan (TGHK)/*Based on Environtment and Forestry Ministerial Decree on The Designation of Provincial Forest Area, Inland Water, Coastal and Marine Ecosystem and Forest Land Use by Concencus*

Sumber/*Source*: Balai Pemantapan Kawasan Hutan Wilayah XXII Kendari

5.1 TANAMAN PANGAN
FOOD CROPS

Tabel / *Table* 5.1.1 **Luas Panen, Produktivitas, dan Produksi Padi[1] Menurut Kabupaten/Kota di Provinsi Sulawesi Tenggara, 2021 dan 2022[x]**
Harvested Area, Productivity, dan Production of Paddy[1] by Regency Municipality, 2021 and 2022[x]

Kabupaten/Kota *Regency/Municipality*	Luas Panen (ha) *Harvested Area (ha)*		Produktivitas (ku/ha) *Productivity (qu/ha)*	
	2021	2022[x]	2021	2022[x]
(1)	(2)	(3)	(4)	(5)
Buton	2 109,89	1 528,33	35,92	36,16
Muna	921,23	632,44	34,20	29,16
Konawe	45 124,81	35 360,80	38,53	39,64
Kolaka	13 267,57	12 929,20	46,19	43,28
Konawe Selatan	22 298,07	22 883,25	39,07	37,23
Bombana	16 394,86	17 747,34	47,97	44,07
Wakatobi	–	–	–	–
Kolaka Utara	986,24	1 380,08	40,14	39,26
Buton Utara	838,22	933,59	35,85	31,50
Konawe Utara	2 155,96	2 261,20	35,20	40,43
Kolaka Timur	19 336,17	19 784,08	45,50	47,37
Konawe Kepulauan	118,87	144,04	41,99	35,54
Muna Barat	1 405,92	1 474,23	38,45	35,54
Buton Tengah	5,78	5,78	40,52	31,07
Buton Selatan	1,66	–	33,43	–
Kota Kendari	620,20	572,85	33,02	37,63
Kota Baubau	1 931,84	2 025,32	40,83	43,45
Sulawesi Tenggara	**127 517,29**	**119 662,53**	**41,57**	**41,35**

https://sultra.bps.go.id

Lanjutan Tabel/*Continued Table* 5.1.1

Kabupaten/Kota *Regency/Municipality*	Produksi (ton) *Production (ton)*	
	2021	2022[x]
(1)	(2)	(3)
Buton	7 577,85	5 527,17
Muna	3 150,83	1 844,47
Konawe	173 855,63	140 173,30
Kolaka	61 280,77	55 952,65
Konawe Selatan	87 120,30	85 198,20
Bombana	78 640,56	78 214,42
Wakatobi	–	–
Kolaka Utara	3 959,19	5 417,89
Buton Utara	3 004,65	2 941,16
Konawe Utara	7 588,82	9 142,98
Kolaka Timur	87 981,31	93 718,31
Konawe Kepulauan	499,14	511,85
Muna Barat	5 406,14	5 239,22
Buton Tengah	23,42	17,96
Buton Selatan	5,55	–
Kota Kendari	2 048,09	2 155,46
Kota Baubau	7 886,83	8 800,85
Sulawesi Tenggara	**530 029,08**	**494 855,89**

Catatan/*Note*: [1] Kualitas produksi gabah kering giling/*The production is in term of dry unhusked paddy*
[2] Luas panen Oktober–Desember 2022 adalah angka potensi hasil KSA September 2022; produksi September–Desember 2022 dihitung berdasarkan rata-rata produktivitas September–Desember 2018-2021/*Harvested area in October–December 2022 is a potential figure based on the ASF results in September 2022; production in September–December 2022 is calculated based on the average of productivity (yield of paddy) in September–December 2018-2021*

Sumber/*Source*: BPS, Survei Kerangka Sampel Area (KSA)/*BPS-Statistics Indonesia, Area Sampling Frame (ASF) Survey*

https://sultra.bps.go.id

Tabel / *Table* 5.1.2 **Produksi Padi[1] dan Beras Menurut Kabupaten/Kota, 2021 dan 2022[x,2]**
Paddy and Rice Production[1] by Regency/Municipality, 2021 and 2022[x,2]

Kabupaten/Kota *Regency/Municipality*	Produksi Padi[1] (ton) *Paddy Production[1] (ton)*		Produksi Beras (ton) *Rice Production (ton)*	
	2021	2022[x]	2021	2022[x]
(1)	(2)	(3)	(4)	(5)
Buton	7 577,85	5 527,17	4 351,81	3 174,14
Muna	3 150,83	1 844,47	1 809,46	1 059,24
Konawe	173 855,63	140 173,30	99 841,68	80 498,61
Kolaka	61 280,77	55 952,65	35 192,27	32 132,45
Konawe Selatan	87 120,30	85 198,20	50 031,37	48 927,55
Bombana	78 640,56	78 214,42	45 161,66	44 916,90
Wakatobi	–	–	–	–
Kolaka Utara	3 959,19	5 417,89	2 273,68	3 111,39
Buton Utara	3 004,65	2 941,16	1 725,52	1 689,04
Konawe Utara	7 588,82	9 142,98	4 358,11	5 250,60
Kolaka Timur	87 981,31	93 718,31	50 525,83	53 820,46
Konawe Kepulauan	499,14	511,85	286,65	293,94
Muna Barat	5 406,14	5 239,22	3 104,62	3 008,76
Buton Tengah	23,42	17,96	13,45	10,31
Buton Selatan	5,55	–	3,19	–
Kota Kendari	2 048,09	2 155,46	1 176,18	1 237,83
Kota Baubau	7 886,83	8 800,85	4 529,23	5 054,15
Sulawesi Tenggara	**530 029,08**	**494 855,89**	**304 384,71**	**284 185,37**

Catatan/*Note*: [1] Kualitas produksi gabah kering giling/*The production is in term of dry unhusked paddy*
[2] Luas panen Oktober–Desember 2022 adalah angka potensi hasil KSA September 2022; produksi September–Desember 2022 dihitung berdasarkan rata-rata produktivitas September–Desember 2018-2021/*Harvested area in October–December 2022 is a potential figure based on the ASF results in September 2022; production in September–December 2022 is calculated based on the average of productivity (yield of paddy) in September–December 2018-2021*

Sumber/*Source*: BPS, Survei Kerangka Sampel Area (KSA)/*BPS-Statistics Indonesia, Area Sampling Frame (ASF) Survey*

https://sultra.bps.go.id

Tabel / *Table* 5.1.3 **Produksi Jagung[1] dan Kedelai[2] Menurut Kabupaten/Kota (ton), 2015**
Production of Maize[1] and Soybeans[2] by Regency/Municipality (tons), 2015

Kabupaten/Kota *Regency/Municipality*	Produksi Jagung (ton) *Maize Production (tons)*	Produksi Kedelai (ton) *Soybeans Production (tons)*
(1)	(2)	(3)
Buton	10 580,00	298,00
Muna	32 007,00	728,00
Konawe	1 158,00	1 719,00
Kolaka	1 634,00	1 667,00
Konawe Selatan	6 857,00	4 526,00
Bombana	6 973,00	270,00
Wakatobi	448,00	...
Kolaka Utara	1 698,00	7,00
Buton Utara	2 029,00	3 239,00
Konawe Utara	1 038,00	309,00
Kolaka Timur	2 139,00	35,00
Konawe Kepulauan	47,00	...
Muna Barat	...	...
Buton Tengah	...	...
Buton Selatan	...	...
Kota Kendari	999,00	1,00
Kota Baubau	535,00	...
Sulawesi Tenggara	**68 141,00**	**12 799,00**

Catatan/*Note*: [1] Kualitas produksi jagung pipilan kering/*The production form is dry loose maize*
[2] Kualitas produksi kedelai biji kering/*The production form is dry shells soybean*
Sumber/*Source*: BPS, Laporan Statistik Pertanian/BPS-Statistics Indonesia, Agriculture Statistic Report of Food Crops

https://sultra.bps.go.id

Tabel / *Table* 5.1.4 **Luas Lahan Tegal/Kebun, Ladang/Huma, dan Lahan Yang sementara Tidak Diusahakan Menurut Kabupaten/Kota di Provinsi Sulawesi Tenggara (ha), 2022**
Area of Tegal/Gardens, Fields/Huma, and Temporary Not Cultivated Land by Regency/Municipality in Sulawesi Tenggara Provence(ha), 2022

Kabupaten/Kota *Regency/Municipality*	Tegal/Kebun *Tegal/Gardens*	Ladang/Huma *Fields/Huma*	Sementara Tidak Diusahakan *Temporary Not Cultivated Land*
(1)	(2)	(3)	(4)
Buton	9 687	7 021	3 817
Muna	26 660	11 135	17 135
Konawe	20 980	11 841	46 939
Kolaka	11 213	19 474	4 353
Konawe Selatan	37 057	17 994	23 677
Bombana	22 378	3 322	12 542
Wakatobi	3 931	214	7 683
Kolaka Utara	3 554	1 484	262
Buton Utara	15 284	14 973	11 200
Konawe Utara	92 397	23 985	22 186
Kolaka Timur	17 648	30 993	4 548
Konawe Kepulauan	7 288	6 766	8 181
Muna Barat	16 804	7 910	5 584
Buton Tengah	5 762	10 104	28 626
Buton Selatan	6 643	686	4 090
Kota Kendari*	3 932	1 120	972
Kota Baubau	3 366	1 079	2 339
Sulawesi Tenggara	**300 651**	**168 981**	**203 161**

Catatan/*Note*: * Luas lahan Kota Kendari masih menggunakan Luas tahun 2021
Sumber/*Source*: BPS, Laporan Statistik Pertanian (SP) Tanaman Pangan/*BPS-Statistics Indonesia, Agriculture Statistic Report of Food Crops*

https://sultra.bps.go.id

5.2 HORTIKULTURA
HORTICULTURE

Tabel / *Table* 5.2.1 **Luas Panen Tanaman Sayuran Menurut Kabupaten/Kota dan Jenis Tanaman di Provinsi Sulawesi Tenggara, 2021 dan 2022**
Harvested Area of Vegetables by Regency/Municipality and Kind of Plant in Sulawesi Tenggara Province, 2021 and 2022

Kabupaten/Kota *Regency/Municipality*	Bawang Merah/ *Shallots* (ha/ *ha*)		Cabai Besar[1]/ *Chili/Big Chili* [1] (ha/ *ha*)	
	2021	2022[x]	2021	2022[x]
(1)	(2)	(3)	(4)	(5)
Buton	19	3	24	29
Muna	4	–	43	28
Konawe	20	5	119	80
Kolaka	1	1	92	187
Konawe Selatan	2	2	82	82
Bombana	32	9	32	15
Wakatobi	31	25	0	–
Kolaka Utara	20	14	28	31
Buton Utara	4	–	2	1
Konawe Utara	22	13	8	7
Kolaka Timur	2	8	28	51
Konawe Kepulauan	–	–	–	1
Muna Barat	1	–	26	24
Buton Tengah	–	–	–	–
Buton Selatan	101	15	2	4
Kota Kendari	–	–	11	5
Kota Baubau	6	2	10	8
Sulawesi Tenggara	**266**	**97**	**508**	**552**

https://sultra.bps.go.id

Lanjutan Tabel/*Continued Table* 5.2.1

Kabupaten/Kota *Regency/Municipality*	Cabai Rawit/ *Chili/Cayenne Pepper* (ha/ *ha*)		Kentang/ *Potato* (ha/ *ha*)	
	2021	2022[x]	2021	2022[x]
(1)	(6)	(7)	(8)	(9)
Buton	60	58	–	–
Muna	158	179	–	–
Konawe	131	93	–	–
Kolaka	180	245	–	–
Konawe Selatan	122	157	–	–
Bombana	135	161	–	–
Wakatobi	8	3	–	–
Kolaka Utara	102	136	–	–
Buton Utara	19	23	–	–
Konawe Utara	44	26	–	–
Kolaka Timur	63	95	–	–
Konawe Kepulauan	29	29	–	–
Muna Barat	43	94	–	–
Buton Tengah	117	75	–	–
Buton Selatan	8	18	–	–
Kota Kendari	35	19	–	–
Kota Baubau	14	10	–	–
Sulawesi Tenggara	**1 266**	**1 420**	**–**	**–**

https://sultra.bps.go.id

Lanjutan Tabel/*Continued Table* 5.2.1

Kabupaten/Kota *Regency/Municipality*	Kubis/ *Cabbage* (ha/ *ha*)		Tomat/ *Tomato* (ha/ *ha*)	
	2021	2022[x]	2021	2022[x]
(1)	(10)	(11)	(12)	(13)
Buton	16	27	52	72
Muna	–	1	165	151
Konawe	–	2	165	106
Kolaka	–	8	101	141
Konawe Selatan	8	3	112	126
Bombana	1	3	149	138
Wakatobi	–	–	12	8
Kolaka Utara	–	–	95	89
Buton Utara	–	–	31	44
Konawe Utara	–	10	31	36
Kolaka Timur	3	7	76	89
Konawe Kepulauan	–	–	23	21
Muna Barat	–	–	72	104
Buton Tengah	–	5	65	36
Buton Selatan	–	1	7	24
Kota Kendari	–	1	36	19
Kota Baubau	7	9	32	26
Sulawesi Tenggara	**35**	**77**	**1 223**	**1 230**

https://sultra.bps.go.id

Lanjutan Tabel/*Continued Table* 5.2.1

Kabupaten/Kota *Regency/Municipality*	Bawang Putih/ *Garlic* (ha/ *ha*)		Bawang Daun/ *Scallion* (ha/ *ha*)	
	2021	2022[x]	2021	2022[x]
(1)	(14)	(15)	(16)	(17)
Buton	–	–	21	24
Muna	–	–	8	3
Konawe	–	–	51	36
Kolaka	–	–	95	118
Konawe Selatan	–	–	70	61
Bombana	–	–	25	34
Wakatobi	–	–	–	1
Kolaka Utara	–	–	–	1
Buton Utara	–	–	2	–
Konawe Utara	–	–	–	–
Kolaka Timur	–	–	39	29
Konawe Kepulauan	–	–	–	–
Muna Barat	–	–	23	9
Buton Tengah	–	–	–	1
Buton Selatan	–	–	–	–
Kota Kendari	–	–	0	0
Kota Baubau	–	–	2	1
Sulawesi Tenggara	**–**	**–**	**336**	**317**

https://sultra.bps.go.id

Lanjutan Tabel/*Continued Table* 5.2.1

Kabupaten/Kota *Regency/Municipality*	Buncis/*string bean* (ha/*ha*)		Bayam/*Spinach* (ha/*ha*)		Cabai Keriting/*Curly Chili* (ha/*ha*)	
	2021	2022[x]	2021	2022[x]	2021	2022[x]
(1)	(18)	(19)	(20)	(21)	(22)	(23)
Buton	22	31	46	49	13	19
Muna	–	–	96	122	5	12
Konawe	5	5	133	122	63	61
Kolaka	3	2	130	161	–	27
Konawe Selatan	55	61	157	215	38	59
Bombana	2	3	120	117	19	46
Wakatobi	1	1	5	4	0	0
Kolaka Utara	4	6	208	207	3	6
Buton Utara	–	–	44	33	–	2
Konawe Utara	1	1	51	78	1	11
Kolaka Timur	11	12	87	97	14	36
Konawe Kepulauan	–	–	54	54	–	–
Muna Barat	–	–	87	92	1	1
Buton Tengah	20	2	77	45	6	3
Buton Selatan	6	2	8	3	–	–
Kota Kendari	–	3	90	61	4	5
Kota Baubau	5	7	33	26	3	3
Sulawesi Tenggara	**135**	**136**	**1 425**	**1 486**	**170**	**290**

https://sultra.bps.go.id

Lanjutan Tabel/*Continued Table* 5.2.1

Kabupaten/Kota *Regency/Municipality*	Jamur Tiram/ *King Oyster Mushrooms* (m^2/m^2)		Kacang Merah/ *Red Beans* (ha/*ha*)		Kacang Panjang/ *Long Beans* (ha/*ha*)	
	2021	2022[x]	2021	2022[x]	2021	2022[x]
(1)	(24)	(25)	(26)	(27)	(28)	(29)
Buton	–	–	–	–	49	58
Muna	–	–	–	–	208	133
Konawe	–	608	2	–	227	178
Kolaka	–	–	–	–	176	213
Konawe Selatan	0	2	–	–	162	183
Bombana	–	–	–	–	116	68
Wakatobi	–	–	–	–	10	5
Kolaka Utara	–	–	–	–	121	143
Buton Utara	–	–	–	–	49	45
Konawe Utara	2	–	–	–	49	57
Kolaka Timur	–	–	–	–	73	81
Konawe Kepulauan	–	–	–	–	43	38
Muna Barat	–	–	–	–	111	123
Buton Tengah	–	–	–	–	59	44
Buton Selatan	–	–	–	–	9	9
Kota Kendari	–	–	1	–	38	23
Kota Baubau	160	1	–	–	20	20
Sulawesi Tenggara	**162**	**611**	**3**	**–**	**1 518**	**1 419**

https://sultra.bps.go.id

Lanjutan Tabel/*Continued Table* 5.2.1

Kabupaten/Kota *Regency/Municipality*	Kangkung/ *Water Spinach* (ha/ *ha*)		Kembang Kol/ *Cauliflower* (ha/ *ha*)		Ketimun/ *Cucumber* (ha/ *ha*)	
	2021	2022[x]	2021	2022[x]	2021	2022[x]
(1)	(30)	(31)	(32)	(33)	(34)	(35)
Buton	77	77	1	1	34	36
Muna	202	174	–	1	47	24
Konawe	127	129	–	–	77	75
Kolaka	145	185	–	–	66	105
Konawe Selatan	181	248	3	0	115	101
Bombana	120	120	–	1	30	17
Wakatobi	45	40	–	–	8	2
Kolaka Utara	243	242	–	–	59	51
Buton Utara	61	45	–	–	–	–
Konawe Utara	66	91	4	–	1	9
Kolaka Timur	87	92	–	1	41	42
Konawe Kepulauan	44	43	–	–	25	25
Muna Barat	144	213	–	–	20	21
Buton Tengah	53	28	6	–	65	78
Buton Selatan	18	8	–	–	8	6
Kota Kendari	95	68	1	2	13	5
Kota Baubau	43	22	2	1	9	14
Sulawesi Tenggara	**1 749**	**1 822**	**16**	**7**	**619**	**609**

https://sultra.bps.go.id

Lanjutan Tabel/*Continued Table* 5.2.1

Kabupaten/Kota *Regency/Municipality*	Lobak/ *Radish* (ha/ *ha*)		Petsai/Sawi/ *Chinese Cabbage/mustard green* (ha/ *ha*)		Paprika/ *Bell Pepper* (ha/ *ha*)	
	2021	2022[x]	2021	2022[x]	2021	2022[x]
(1)	(36)	(37)	(38)	(39)	(40)	(41)
Buton	–	–	32	37	–	–
Muna	–	–	12	16	–	–
Konawe	–	–	79	59	–	–
Kolaka	–	–	135	159	–	1
Konawe Selatan	–	–	84	111	–	–
Bombana	–	–	2	31	–	–
Wakatobi	–	–	19	9	–	–
Kolaka Utara	–	–	119	99	–	–
Buton Utara	–	–	–	–	–	–
Konawe Utara	–	–	5	46	–	–
Kolaka Timur	–	–	52	48	–	–
Konawe Kepulauan	–	–	20	17	–	–
Muna Barat	–	–	7	12	–	–
Buton Tengah	–	–	2	10	–	–
Buton Selatan	–	–	15	7	–	–
Kota Kendari	–	–	81	63	–	–
Kota Baubau	–	–	38	22	–	–
Sulawesi Tenggara	**–**	**–**	**702**	**745**	**–**	**1**

https://sultra.bps.go.id

Lanjutan Tabel/*Continued Table* 5.2.1

Kabupaten/Kota *Regency/Municipality*	Terung/ *Eggplant* (ha/ *ha*)		Labu Siam/ *Chayote* (ha/ *ha*)		Wortel/ *Carrot* (ha/ *ha*)	
	2021	2022[x]	2021	2022[x]	2021	2022[x]
(1)	(42)	(43)	(44)	(45)	(46)	(47)
Buton	54	51	2	7	–	–
Muna	117	127	89	68	–	–
Konawe	156	150	4	1	1	–
Kolaka	142	184	12	11	–	–
Konawe Selatan	83	129	41	31	–	–
Bombana	121	89	12	15	–	–
Wakatobi	9	16	–	2	–	–
Kolaka Utara	92	112	6	7	–	–
Buton Utara	38	39	–	–	–	–
Konawe Utara	48	52	–	–	–	–
Kolaka Timur	54	72	–	1	–	–
Konawe Kepulauan	38	37	–	–	–	–
Muna Barat	68	83	1	2	–	–
Buton Tengah	82	43	–	12	–	–
Buton Selatan	7	6	1	–	–	–
Kota Kendari	47	26	1	–	–	–
Kota Baubau	21	14	–	–	–	–
Sulawesi Tenggara	**1 177**	**1 231**	**168**	**157**	**1**	**–**

https://sultra.bps.go.id

Lanjutan Tabel/*Continued Table* 5.2.1

Kabupaten/Kota *Regency/Municipality*	Melon/ *Melon* (ha/ *ha*)		Semangka/ *Water Melon* (ha/ *ha*)		Stroberi/ *Strawberry* (ha/ *ha*)	
	2021	2022[x]	2021	2022[x]	2021	2022[x]
(1)	(48)	(49)	(50)	(51)	(52)	(53)
Buton	1	1	17	11	–	–
Muna	–	–	17	23	–	–
Konawe	13	19	62	70	–	–
Kolaka	–	0	58	67	–	–
Konawe Selatan	21	20	36	44	–	–
Bombana	–	1	14	15	–	–
Wakatobi	0	0	1	1	–	–
Kolaka Utara	–	8	10	21	–	–
Buton Utara	–	–	3	19	–	1
Konawe Utara	–	1	–	10	–	–
Kolaka Timur	–	–	4	5	–	–
Konawe Kepulauan	–	–	4	5	–	–
Muna Barat	1	1	47	109	–	–
Buton Tengah	–	–	33	12	–	–
Buton Selatan	–	–	–	1	–	–
Kota Kendari	–	–	3	1	3	1
Kota Baubau	–	–	–	–	–	–
Sulawesi Tenggara	**35**	**52**	**308**	**412**	**3**	**2**

Catatan/*Note*: [x] Angka Sementara (ASEM)/*Preliminary Figure*
[1] Cabai besar mencakup cabai keriting/ *includes curly chilies*
[2] Jamur merupakan penjumlahan dari jamur lainnya, jamur merang, dan jamur tiram/*mushrooms are the sum of other mushrooms, edible mushrooms, and oyster mushrooms*

Sumber/*Source*: BPS, Statistik Pertanian Hortikultura SPH-SBS/*BPS-Statistics Indonesia, Agricultural Statistic for Horticulture SPH-SBS*

https://sultra.bps.go.id

Lanjutan Tabel/*Continued Table* 5.2.1

Kabupaten/Kota *Regency/Municipality*	Jamur Merang/ *Straw Mushromm* (m^2/m^2)		-Jamur Lainnya/ *Water Melon* (m^2/m^2)	
	2021	2022[x]	2021	2022[x]
(1)	(54)	(55)	(56)	(57)
Buton	–	–	–	–
Muna	–	–	–	–
Konawe	2	–	4	–
Kolaka	–	–	–	–
Konawe Selatan	–	–	–	–
Bombana	–	–	–	–
Wakatobi	–	–	–	–
Kolaka Utara	–	–	–	–
Buton Utara	–	–	–	–
Konawe Utara	–	–	–	–
Kolaka Timur	–	–	–	–
Konawe Kepulauan	–	–	–	–
Muna Barat	–	–	–	–
Buton Tengah	–	–	–	–
Buton Selatan	–	–	–	–
Kota Kendari	1	0	–	–
Kota Baubau	–	–	–	–
Sulawesi Tenggara	**3**	**0**	**40**	**–**

https://sultra.bps.go.id

Tabel / *Table* 5.2.2 **Produksi Tanaman Sayuran Menurut Kabupaten/Kota dan Jenis Tanaman di Provinsi Sulawesi Tenggara, 2021 dan 2022**
Production of Vegetables by Regency/Municipality and Kind of Plant in Sulawesi Tenggara Province, 2021 and 2022

Kabupaten/Kota *Regency/Municipality*	Bawang Merah/ *Shallots* (kw/ *qui*)		Cabai Besar/ *Chili/Big chili* (kw/ *qui*)	
	2021	2022[x]	2021	2022[x]
(1)	(2)	(3)	(4)	(5)
Buton	387	97	365	538
Muna	155	–	1 245	824
Konawe	835	200	6 991	5 689
Kolaka	11	22	1 314	1 938
Konawe Selatan	55	17	3 112	2 421
Bombana	399	77	670	172
Wakatobi	1 811	1 725	2	–
Kolaka Utara	745	581	369	309
Buton Utara	13	–	13	2
Konawe Utara	1 645	975	800	1 250
Kolaka Timur	4	32	307	387
Konawe Kepulauan	–	–	–	8
Muna Barat	3	–	436	361
Buton Tengah	–	–	–	–
Buton Selatan	3 640	587	37	61
Kota Kendari	–	–	639	526
Kota Baubau	450	116	455	259
Sulawesi Tenggara	**10 153**	**4 429**	**16 755**	**14 744**

https://sultra.bps.go.id

Lanjutan Tabel/*Continued Table* 5.2.2

Kabupaten/Kota *Regency/Municipality*	Cabai Rawit/ *Chili/Cayenne Pepper* (kw/ *qui*)		Kentang/ *Potato* (kw/ *qui*)	
	2021	2022[x]	2021	2022[x]
(1)	(6)	(7)	(8)	(9)
Buton	758	1 006	(29)	
Muna	4 135	7 797	–	–
Konawe	8 574	7 074	–	–
Kolaka	2 611	2 884	–	–
Konawe Selatan	6 111	3 719	–	–
Bombana	3 020	1 856	–	–
Wakatobi	205	155	–	–
Kolaka Utara	2 085	1 790	–	–
Buton Utara	337	515	–	–
Konawe Utara	10 400	5 525	–	–
Kolaka Timur	565	1 093	–	–
Konawe Kepulauan	311	139	–	–
Muna Barat	754	1 693	–	–
Buton Tengah	1 285	2 227	–	–
Buton Selatan	173	388	–	–
Kota Kendari	1 033	743	–	–
Kota Baubau	511	544	–	–
Sulawesi Tenggara	**42 867**	**39 147**	**–**	**–**

https://sultra.bps.go.id

Lanjutan Tabel/*Continued Table* 5.2.2

Kabupaten/Kota *Regency/Municipality*	Kubis/ *Cabbage* (kw/ *qui*)		Tomat/ *Tomato* (kw/ *qui*)	
	2021	2022[x]	2021	2022[x]
(1)	(10)	(11)	(12)	(13)
Buton	64	218	594	1 229
Muna	–	15	5 943	6 986
Konawe	–	30	6 945	5 102
Kolaka	–	46	1 412	1 491
Konawe Selatan	329	142	7 235	3 225
Bombana	40	15	2 561	1 820
Wakatobi	–	–	1 430	586
Kolaka Utara	–	–	2 194	1 054
Buton Utara	–	–	611	581
Konawe Utara	–	1 650	8 961	9 360
Kolaka Timur	25	358	653	1 264
Konawe Kepulauan	–	–	138	104
Muna Barat	–	–	2 697	2 858
Buton Tengah	–	28	1 653	1 123
Buton Selatan	–	50	1 511	1 485
Kota Kendari	–	3	979	778
Kota Baubau	754	1 092	2 484	2 104
Sulawesi Tenggara	**1 212**	**3 648**	**48 000**	**41 150**

https://sultra.bps.go.id

Lanjutan Tabel/*Continued Table* 5.2.2

Kabupaten/Kota *Regency/Municipality*	Bawang Putih/ *Garlic* (kw/ *qui*)		Bawang Daun/ *Scallion* (kw/ *qui*)	
	2021	2022[x]	2021	2022[x]
(1)	(14)	(15)	(16)	(17)
Buton	–	–	116	73
Muna	–	–	270	105
Konawe	–	–	1 507	1 048
Kolaka	–	–	465	741
Konawe Selatan	–	–	1 428	1 323
Bombana	–	–	148	195
Wakatobi	–	–	–	51
Kolaka Utara	–	–	–	7
Buton Utara	–	–	8	–
Konawe Utara	–	–	–	–
Kolaka Timur	–	–	478	330
Konawe Kepulauan	–	–	–	–
Muna Barat	–	–	538	177
Buton Tengah	–	–	–	7
Buton Selatan	–	–	–	–
Kota Kendari	–	–	10	1
Kota Baubau	–	–	116	5
Sulawesi Tenggara	**–**	**–**	**5 084**	**4 062**

https://sultra.bps.go.id

Lanjutan Tabel/*Continued Table* 5.2.2

Kabupaten/Kota *Regency/Municipality*	Buncis/ *String Bean* (kw/ *qui*)		Bayam/ *Spinach* (kw/ *qui*)		Cabai Keriting/ *Curly Chili* (kw/ *qui*)	
	2021	2022[x]	2021	2022[x]	2021	2022[x]
(1)	(18)	(19)	(20)	(21)	(22)	(23)
Buton	125	185	111	99	194	329
Muna	–	–	2 272	3 553	43	286
Konawe	215	260	3 090	2 567	3 595	5 178
Kolaka	23	57	916	1 463	–	299
Konawe Selatan	1 175	1 049	3 390	3 522	1 835	1 341
Bombana	10	18	1 181	751	415	378
Wakatobi	46	19	159	101	2	8
Kolaka Utara	78	39	563	653	168	163
Buton Utara	–	–	200	164	–	22
Konawe Utara	100	250	6 601	8 590	250	1 690
Kolaka Timur	33	283	338	646	166	257
Konawe Kepulauan	–	–	223	160	–	–
Muna Barat	–	–	1 170	1 368	40	17
Buton Tengah	40	38	1 179	807	89	80
Buton Selatan	27	5	272	81	–	–
Kota Kendari	–	71	1 503	1 503	303	363
Kota Baubau	155	86	1 197	786	256	249
Sulawesi Tenggara	**2 026**	**2 359**	**24 365**	**26 812**	**7 357**	**10 659**

https://sultra.bps.go.id

Lanjutan Tabel/*Continued Table* 5.2.2

Kabupaten/Kota *Regency/Municipality*	Jamur/ *Mushrooms* (kg/ *kg*)		Kacang Merah/ *Red Beans* (kw/ *qui*)		Kacang Panjang/ *Long Beans* (kw/ *qui*)	
	2021	2022[x]	2021	2022[x]	2021	2022[x]
(1)	(24)	(25)	(26)	(27)	(28)	(29)
Buton	–	–	–	–	439	527
Muna	–	–	–	–	5 997	4 015
Konawe	–	–	–	–	8 338	8 322
Kolaka	–	–	–	–	1 862	2 485
Konawe Selatan	–	–	–	–	6 528	4 095
Bombana	–	–	–	–	1 689	840
Wakatobi	–	–	–	–	670	338
Kolaka Utara	–	–	–	–	1 431	1 071
Buton Utara	–	–	–	–	659	564
Konawe Utara	6	–	–	–	8 125	8 861
Kolaka Timur	–	–	–	–	579	787
Konawe Kepulauan	–	–	–	–	368	223
Muna Barat	–	–	–	–	2 781	2 465
Buton Tengah	–	–	–	–	1 262	1 411
Buton Selatan	–	–	–	–	82	202
Kota Kendari	–	–	–	–	1 027	975
Kota Baubau	4	–	–	–	1 251	1 032
Sulawesi Tenggara	**10**	**–**	**–**	**–**	**43 088**	**38 211**

https://sultra.bps.go.id

Lanjutan Tabel/*Continued Table* 5.2.2

Kabupaten/Kota *Regency/Municipality*	Kangkung/ *Water Spinach* (kw/ *qui*)		Kembang Kol/ *Cauliflower* (kw/ *qui*		Ketimun/ *Cucumber* (kw/ *qui*)	
	2021	2022[x]	2021	2022[x]	2021	2022[x]
(1)	(30)	(31)	(32)	(33)	(34)	(35)
Buton	309	291	2	2	240	445
Muna	4 740	5 017	–	60	1 820	880
Konawe	3 100	2 690	–	–	3 402	3 213
Kolaka	1 452	1 896	–	–	687	1 088
Konawe Selatan	4 740	4 916	33	50	7 897	4 117
Bombana	1 504	850	–	5	415	163
Wakatobi	4 669	4 029	–	–	517	93
Kolaka Utara	1 313	859	–	–	948	673
Buton Utara	327	245	–	–	–	–
Konawe Utara	7 229	10 320	440	–	160	1 090
Kolaka Timur	479	881	–	2	470	924
Konawe Kepulauan	146	138	–	–	231	125
Muna Barat	2 500	4 042	–	–	550	1 073
Buton Tengah	3 026	3 585	495	–	3 241	8 950
Buton Selatan	257	217	–	–	294	103
Kota Kendari	1 557	1 651	1	34	123	173
Kota Baubau	2 162	1 524	4	2	832	1 234
Sulawesi Tenggara	**39 510**	**43 149**	**975**	**155**	**21 827**	**24 343**

https://sultra.bps.go.id

Lanjutan Tabel/*Continued Table* 5.2.2

Kabupaten/Kota *Regency/Municipality*	Lobak/ *Radish* (kw/ *qui*)		Petsai/Sawi/ *Chinese Cabbage/mustard green* (kw/ *qui*)		Paprika/ *Bell Pepper* (kw/ *qui*)	
	2021	2022[x]	2021	2022[x]	2021	2022[x]
(1)	(36)	(37)	(38)	(39)	(40)	(41)
Buton	–	–	127	116	–	–
Muna	–	–	435	600	–	–
Konawe	–	–	2 337	1 570	–	–
Kolaka	–	–	911	1 198	–	3
Konawe Selatan	–	–	1 295	2 121	–	–
Bombana	–	–	37	132	–	–
Wakatobi	–	–	1 796	858	–	–
Kolaka Utara	–	–	223	334	–	–
Buton Utara	–	–	–	–	–	–
Konawe Utara	–	–	480	2 930	–	–
Kolaka Timur	–	–	224	657	–	–
Konawe Kepulauan	–	–	30	29	–	–
Muna Barat	–	–	185	213	–	–
Buton Tengah	–	–	102	581	–	–
Buton Selatan	–	–	239	119	–	–
Kota Kendari	–	–	1 242	1 313	–	–
Kota Baubau	–	–	2 253	1 753	–	–
Sulawesi Tenggara	**–**	**–**	**11 914**	**14 524**	**–**	**3**

https://sultra.bps.go.id

Lanjutan Tabel/*Continued Table* 5.2.2

Kabupaten/Kota *Regency/Municipality*	Terung/ *Eggplant* (kw/ *qui*)		Labu Siam/ *Chayote* (kw/ *qui*)		Wortel/ *Carrot* (kw/ *qui*)	
	2021	2022[x]	2021	2022[x]	2021	2022[x]
(1)	(42)	(43)	(44)	(45)	(46)	(47)
Buton	855	817	7	75	–	–
Muna	5 095	5 055	5 326	4 110	–	–
Konawe	8 102	8 234	135	45	15	–
Kolaka	1 774	1 776	47	63	–	–
Konawe Selatan	4 837	3 783	2 618	1 276	–	–
Bombana	2 432	1 081	255	149	–	–
Wakatobi	1 794	2 613	–	178	–	–
Kolaka Utara	1 790	1 200	26	36	–	–
Buton Utara	810	734	–	–	–	–
Konawe Utara	21 090	18 360	–	–	–	–
Kolaka Timur	527	1 627	–	2	–	–
Konawe Kepulauan	466	218	–	–	–	–
Muna Barat	1 674	2 159	30	18	–	–
Buton Tengah	2 930	1 912	–	55	–	–
Buton Selatan	1 121	306	315	–	–	–
Kota Kendari	1 142	943	4	–	–	–
Kota Baubau	1 765	1 388	–	–	–	–
Sulawesi Tenggara	**58 204**	**52 206**	**8 763**	**6 007**	**15**	**–**

https://sulra.bps.go.id

Lanjutan Tabel/*Continued Table* 5.2.2

Kabupaten/Kota *Regency/Municipality*	Melon/ *Melon* (kw/ *qui*)		Semangka/ *Water Melon* (kw/ *qui*)		Stroberi/ *Strawberry* (kw/ *qui*)	
	2021	2022[x]	2021	2022[x]	2021	2022[x]
(1)	(48)	(49)	(50)	(51)	(52)	(53)
Buton	90	74	630	614	–	–
Muna	–	–	765	855	–	–
Konawe	389	495	2 517	2 059	–	–
Kolaka	–	2	291	337	–	–
Konawe Selatan	2 715	874	3 697	1 870	–	–
Bombana	–	3	212	106	–	–
Wakatobi	0	20	165	105	–	–
Kolaka Utara	–	62	190	179	–	–
Buton Utara	–	–	25	1 588	–	1
Konawe Utara	–	500	–	1 620	–	–
Kolaka Timur	–	–	27	18	–	–
Konawe Kepulauan	–	–	40	30	–	–
Muna Barat	50	15	1 606	2 671	–	–
Buton Tengah	–	–	1 700	420	–	–
Buton Selatan	–	–	–	50	–	–
Kota Kendari	–	–	35	10	132	112
Kota Baubau	–	–	–	–	–	–
Sulawesi Tenggara	**3 244**	**2 045**	**11 900**	**12 531**	**132**	**113**

Catatan/*Note*: [x] Angka Sementara (ASEM)/*Preliminary Figure*
[1] Cabai besar mencakup cabai keriting/ *includes curly chilies*
[2] Jamur merupakan penjumlahan dari jamur lainnya, jamur merang, dan jamur tiram/*mushrooms are the sum of other mushrooms, edible mushrooms, and oyster mushrooms*

Sumber/*Source*: BPS, Statistik Pertanian Hortikultura SPH-SBS/*BPS-Statistics Indonesia, Agricultural Statistic for Horticulture SPH-SBS*

https://sultra.bps.go.id

Tabel / *Table* 5.2.3 **Luas Panen Tanaman Sayuran dan Buah–Buahan Semusim Menurut Jenis Tanaman, 2019–2022**
Harvested Area of Seasonal Vegetables and Fruits by Kind of Plant, 2018–2022

Jenis Tanaman *Kind of Plants*	Satuan *Unit*	2019	2020	2021	2022[x]
(1)	(2)	(3)	(4)	(5)	(6)
Sayuran/*Vegetables*:					
Bawang Merah/*Shallots*	ha	131	226	266	97
Cabai Besar/*Chili/Big chili*	ha	...	...	678	842
Cabai Rawit/*Chili/Cayenne Pepper*	ha	1 320	1 439	1 266	1 420
Kentang/*Potato*	ha	2	–	–	–
Kubis/*Cabbage*	ha	57	52	35	77
Tomat/*Tomato*	ha	1 440	1 497	1 223	1 230
Bawang Putih/*Garlic*	ha	–	–	–	–
Bawang Daun/*Scallion*	ha	344	374	336	317
Buncis/*string bean*	ha	182	123	135	136
Bayam/*pinach*	ha	1 330	1 502	1 425	1 486
Blewah/*Blewah*	ha	–	...	...	...
Jamur/*Mushrooms*	m^2	...	...	7	...
Kacang Merah/*Red Beans*	ha	...	...	...	...
Kacang Panjang/*Long Beans*	ha	1 709	1 767	1 518	1 419
Kangkung/*Water Spinach*	ha	1 691	1 898	1 749	1 822
Kembang Kol/*Cauliflower*	ha	20	12	16	7
Ketimun/*Cucumber*	ha	627	715	619	609
Lobak/*Radish*	ha	...	...	...	...
Petsai/Sawi/*Chinese Cabbage mustard green*	ha	668	711	702	745
Paprika/*Bell Pepper*	ha	1	–	–	1
Terung/*Eggplant*	ha	1 391	1 431	1 177	1 231
Labu Siam/*Chayote*	ha	257	327	168	157
Wortel/*Carrot*	ha	2	–	1	–
Buah–buahan/*Fruits*:					
Melon/*Melon*	ha	44	46	35	52
Semangka/*Water Melon*	ha	351	374	308	412
Stroberi/*Strawberry*	ha	–	–	3	2

Catatan/*Note*: [x] Angka Sementara (ASEM)/*Preliminary Figure*
[1] Cabai besar mencakup cabai keriting/ *includes curly chilies*
[2] Jamur merupakan penjumlahan dari jamur lainnya, jamur merang, dan jamur tiram/*mushrooms are the sum of other mushrooms, edible mushrooms, and oyster mushrooms*

Sumber/*Source*: BPS, Statistik Pertanian Hortikultura SPH-SBS/*BPS-Statistics Indonesia, Agricultural Statistic for Horticulture SPH-SBS*

https://sultra.bps.go.id

Tabel / *Table* 5.2.4 **Produksi Tanaman Sayuran dan Buah–Buahan Semusim Menurut Jenis Tanaman, 2018–2022**
Production of Seasonal Vegetables and Fruits by Kind of Plant, 2018–2022

Jenis Tanaman *Kind of Plants*	Satuan *Unit*	2019	2020	2021	2022[x]
(1)	(2)	(3)	(4)	(5)	(6)
Sayuran/*Vegetables*:					
Bawang Merah/*Shallots*	kw/*qui*	3 900	6 550	10 153	4 429
Cabai Besar/*Chili/Big chili*	kw/*qui*	...	...	24 112	25 403
Cabai Rawit/*Chili/Cayenne Pepper*	kw/*qui*	36 686	38 014	42 867	39 147
Kentang/*Potato*	kw/*qui*	48	–	–	–
Kubis/*Cabbage*	kw/*qui*	705	1 241	1 212	3 648
Tomat/*Tomato*	kw/*qui*	56 084	47 195	48 000	41 150
Bawang Putih/*Garlic*	kw/*qui*	–	–	–	–
Bawang Daun/*Scallion*	kw/*qui*	3 327	3 859	5 084	4 062
Buncis/*string bean*	kw/*qui*	4 009	2 413	2 026	2 359
Bayam/*pinach*	kw/*qui*	21 940	23 123	24 365	26 812
Blewah/*Blewah*	kw/*qui*	...	...	...	...
Jamur/*Mushrooms*	kg/*kg*	...	...	16	137
Kacang Merah/*Red Beans*	kw/*qui*	...	...	...	...
Kacang Panjang/*Long Beans*	kw/*qui*	46 609	41 735	43 088	38 211
Kangkung/*Water Spinach*	kw/*qui*	35 758	35 356	39 510	43 149
Kembang Kol/*Cauliflower*	kw/*qui*	278	135	975	155
Ketimun/*Cucumber*	kw/*qui*	18 388	15 988	21 827	24 343
Lobak/*Radish*	kw/*qui*	...	...	...	...
Petsai/Sawi/*Chinese Cabbage mustard green*	kw/*qui*	10 009	9 290	11 914	14 524
Paprika/*Bell Pepper*	kw/*qui*	2	–	–	3
Terung/*Eggplant*	kw/*qui*	55 342	56 635	58 204	52 206
Labu Siam/*Chayote*	kw/*qui*	7 076	7 622	8 763	6 007
Wortel/*Carrot*	kw/*qui*	20	–	15	–
Buah–buahan/*Fruits*:					
Melon/*Melon*	kw/*qui*	2 467	2 431	3 244	2 045
Semangka/*Water Melon*	kw/*qui*	19 874	11 834	11 900	12 531
Stroberi/*Strawberry*	kw/*qui*	–	–	132	113

Catatan/*Note*: [x] Angka Sementara (ASEM)/*Preliminary Figure*
[1] Cabai besar mencakup cabai keriting/ *includes curly chilies*
[2] Jamur merupakan penjumlahan dari jamur lainnya, jamur merang, dan jamur tiram/*mushrooms are the sum of other mushrooms, edible mushrooms, and oyster mushrooms*

Sumber/*Source*: BPS, Statistik Pertanian Hortikultura SPH-SBS/*BPS-Statistics Indonesia, Agricultural Statistic for Horticulture SPH-SBS*

https://sultra.bps.go.id

Tabel / *Table* 5.2.5 **Luas Panen Tanaman Biofarmaka Menurut Kabupaten/Kota dan Jenis Tanaman di Provinsi Sulawesi Tenggara, 2021 dan 2022**
Harvested Area of Medicinal Plants by Regency/Municipality and Kind of Plant in Sulawesi Tenggara Province, 2021 and 2022

Kabupaten/Kota *Regency/Municipality*	Jahe/ *Ginger* (m^2/m^2)		Laos/*Lengkuas/ Galanga* (m^2/m^2)		Kencur/ *East Indian Galangal* (m^2/m^2)	
	2021	2022[x]	2021	2022[x]	2021	2022[x]
(1)	(2)	(3)	(4)	(5)	(6)	(7)
Buton	220 450	55 050	12 161	14 910	1 360	2 010
Muna	5 005	7 229	8 753	2 960	555	500
Konawe	650	800	2 045	1 110	570	350
Kolaka	887	2 474	20 890	1 207	335	948
Konawe Selatan	598 663	233 468	31 059	11 875	4 042	53 550
Bombana	1 381	538	1 287	515	91	86
Wakatobi	911	500	642	352	375	171
Kolaka Utara	94	69	118	68	18	16
Buton Utara	–	–	–	–	–	–
Konawe Utara	1 000	1 050	2 800	3 100	–	–
Kolaka Timur	974	1 718	1 118	1 068	231	224
Konawe Kepulauan	–	–	–	–	–	–
Muna Barat	660	261	1 520	1 140	–	–
Buton Tengah	416	127	27	30	162	41
Buton Selatan	–	–	5	–	–	–
Kota Kendari	1 266	2 553	3 198	3 598	360	397
Kota Baubau	12 164	13 627	14 580	13 434	4 341	5 750
Sulawesi Tenggara	**844 521**	**319 464**	**100 203**	**55 367**	**12 440**	**64 043**

https://sultra.bps.go.id

Lanjutan Tabel/*Continued Table* 5.2.5

Kabupaten/Kota *Regency/Municipality*	Kunyit/*Turmeric* (m^2/m^2)		Dlingo/*Dringo/ Calamus* (m^2/m^2)		Lempuyang/*Zingiber Aromaticum* (m^2/m^2)	
	2021	2022[x]	2021	2022[x]	2021	2022[x]
(1)	(8)	(9)	(10)	(11)	(12)	(13)
Buton	9 383	8 130	–	...	–	345
Muna	1 223	1 217	–	...	1 525	–
Konawe	1 660	1 020	–	...	100	–
Kolaka	762	1 749	–	...	225	116
Konawe Selatan	17 735	26 755	–	...	109	1 150
Bombana	3 479	887	–	...	65	39
Wakatobi	1 350	684	–	...	–	–
Kolaka Utara	179	52	–	...	–	–
Buton Utara	–	–	–	...	–	–
Konawe Utara	1 300	1 750	–	...	–	–
Kolaka Timur	1 650	1 421	–	...	–	–
Konawe Kepulauan	–	–	–	...	–	–
Muna Barat	720	1 052	–	...	–	–
Buton Tengah	2 090	220	–	...	–	–
Buton Selatan	13	7	–	...	–	–
Kota Kendari	1 505	1 611	–	...	187	409
Kota Baubau	11 659	8 586	–	...	–	–
Sulawesi Tenggara	**54 708**	**55 141**	**–**	**...**	**2 211**	**2 059**

https://sultra.bps.go.id

Lanjutan Tabel/*Continued Table* 5.2.5

Kabupaten/Kota *Regency/Municipality*	Kapulaga/*Java Cardamom* (m^2/m^2)		Keji Beling/*Verbenaceae* (m^2/m^2)	
	2021	2022[x]	2021	2022[x]
(1)	(14)	(15)	(16)	(17)
Buton	–	–	...	...
Muna	–	–	...	...
Konawe	–	–	...	...
Kolaka	147	306	...	...
Konawe Selatan	200	850	...	...
Bombana	31	30	...	...
Wakatobi	–	–	...	...
Kolaka Utara	–	–	...	...
Buton Utara	–	–	...	...
Konawe Utara	–	–	...	...
Kolaka Timur	–	1	...	...
Konawe Kepulauan	–	–	...	...
Muna Barat	–	–	...	...
Buton Tengah	–	–	...	...
Buton Selatan	–	–	...	...
Kota Kendari	–	–	...	...
Kota Baubau	–	–	...	...
Sulawesi Tenggara	**378**	**1 187**	**...**	**...**

https://sultra.bps.go.id

Lanjutan Tabel/*Continued Table* 5.2.5

Kabupaten/Kota *Regency/Municipality*	Lidah Buaya/ *Aloevera* (m^2/m^2)		Mahkota Dewa/ *Phaleria Macrocarpa* (pohon/*tree*)	
	2021	2022[x]	2021	2022[x]
(1)	(18)	(19)	(20)	(21)
Buton	500	–	625	7
Muna	–	–	–	–
Konawe	–	–	–	–
Kolaka	246	370	218	403
Konawe Selatan	540	256	450	310
Bombana	112	107	100	68
Wakatobi	225	48	4	17
Kolaka Utara	110	–	150	–
Buton Utara	–	–	–	–
Konawe Utara	–	–	–	–
Kolaka Timur	5	2	11	249
Konawe Kepulauan	–	–	–	–
Muna Barat	18	10	105	–
Buton Tengah	–	1	–	–
Buton Selatan	–	–	–	–
Kota Kendari	271	695	105	827
Kota Baubau	16	6	–	–
Sulawesi Tenggara	**2 043**	**1 495**	**1 768**	**1 881**

https://sultra.bps.go.id

Lanjutan Tabel/*Continued Table* 5.2.5

Kabupaten/Kota *Regency/Municipality*	Mengkudu/*Pace/ Indian Mulberry* (pohon/*tree*)		Sambiloto/ *King of Bitter* (m^2/m^2)	
	2021	2022[x]	2021	2022[x]
(1)	(22)	(23)	(24)	(25)
Buton	470	6	200	100
Muna	–	–	–	–
Konawe	70	50	100	–
Kolaka	636	883	222	330
Konawe Selatan	1 248	600	584	1 000
Bombana	272	123	92	79
Wakatobi	504	94	75	164
Kolaka Utara	–	–	–	–
Buton Utara	–	–	–	–
Konawe Utara	–	–	–	–
Kolaka Timur	11	12	56	115
Konawe Kepulauan	–	–	–	–
Muna Barat	520	70	80	–
Buton Tengah	4	–	–	–
Buton Selatan	–	–	–	–
Kota Kendari	46	1082	1 977	1603
Kota Baubau	–	–	4	–
Sulawesi Tenggara	**3 781**	**2 920**	**3 390**	**3 391**

https://sultra.bps.go.id

Lanjutan Tabel/*Continued Table* 5.2.5

Kabupaten/Kota *Regency/Municipality*	Temuireng/ *Black Turmeric* (m^2/m^2)		Temukunci/ *Chinese Keys* (m^2/m^2)	
	2021	2022[x]	2021	2022[x]
(1)	(26)	(27)	(28)	(29)
Buton	5 613	7 340	151	50
Muna	500	–	100	–
Konawe	100	400	–	–
Kolaka	338	163	77	34
Konawe Selatan	2 500	500	430	15450
Bombana	36	30	7	15
Wakatobi	–	–	–	–
Kolaka Utara	–	–	–	–
Buton Utara	–	–	–	–
Konawe Utara	–	–	–	–
Kolaka Timur	75	40	–	–
Konawe Kepulauan	–	–	–	–
Muna Barat	–	–	–	–
Buton Tengah	–	–	–	–
Buton Selatan	–	–	–	–
Kota Kendari	139	352	179	264
Kota Baubau	2 000	–	–	1
Sulawesi Tenggara	**11 301**	**8 825**	**944**	**15 814**

https://sultra.bps.go.id

Lanjutan Tabel/*Continued Table* 5.2.5

Kabupaten/Kota *Regency/Municipality*	Temulawak/*Java Turmeric* (m^2/m^2)		Jeruk Nipos/*lime* (pohon/*tree*)	
	2021	2022[x]	2021	2022[x]
(1)	(26)	(27)	(28)	(29)
Buton	4 102	9 080	1 400	8 750
Muna	678	562	589	437
Konawe	550	595	300	840
Kolaka	418	584	807	1 721
Konawe Selatan	8 252	2 055	1 400	22 500
Bombana	77	58	193	141
Wakatobi	484	291	43	155
Kolaka Utara	6	7	4	11
Buton Utara	–	–	–	–
Konawe Utara	–	–	3 800	–
Kolaka Timur	122	84	1 914	5 386
Konawe Kepulauan	–	–	–	–
Muna Barat	–	–	10 000	650
Buton Tengah	82	66	14	–
Buton Selatan	–	–	185	50
Kota Kendari	610	992	673	4 391
Kota Baubau	3000	1	1 502	9 236
Sulawesi Tenggara	**18 381**	**14 375**	**22 824**	**54 268**

https://sultra.bps.go.id

Lanjutan Tabel/*Continued Table* 5.2.5

Kabupaten/Kota *Regency/Municipality*	Serai/ *lemongrass* (m^2/m^2)	
	2021	2022[x]
(1)	(30)	(31)
Buton	31 226	3 643
Muna	4 760	5 861
Konawe	600	940
Kolaka	1 128	1 577
Konawe Selatan	1 656	28 327
Bombana	1 658	1 402
Wakatobi	916	650
Kolaka Utara	65	101
Buton Utara	–	–
Konawe Utara	9 900	11 550
Kolaka Timur	546	1 078
Konawe Kepulauan	–	–
Muna Barat	5 100	3 365
Buton Tengah	2	165
Buton Selatan	1 010	300
Kota Kendari	1 578	4 848
Kota Baubau	9 031	13 546
Sulawesi Tenggara	**69 176**	**77 353**

Catatan/*Note*: [x]Angka Sementara (ASEM)/ *Preliminary Figures*
Sumber/*Source*: BPS, Statistik Pertanian Hortikultura SPH-TBF/*BPS-Statistics Indonesia, Agricultural Statistic for Horticulture SPH-TBF*

https://sultra.bps.go.id

Tabel / *Table* 5.2.6 **Produksi Tanaman Biofarmaka Menurut Kabupaten/Kota dan Jenis Tanaman di Provinsi Sulawesi Tenggara, 2021 dan 2022**
Production of Medicinal Plants by Regency/Municipality and Kind of Plant in Sulawesi Tenggara Province, 2021 and 2022

Kabupaten/Kota *Regency/Municipality*	Jahe/ *Ginger* (kg/*kg*)		Laos/Lengkuas/ *Galanga* (kg/*kg*)		Kencur/*East Indian Galangal* (kg/*kg*)	
	2021	2022[x]	2021	2022[x]	2021	2022[x]
(1)	(2)	(3)	(4)	(5)	(6)	(7)
Buton	84 818	10 2600	6 775	35 220	2 270	2 246
Muna	11 800	15 556	21 246	7 455	515	1 016
Konawe	360	910	2 922	706	627	380
Kolaka	1 166	3 976	12 702	4 821	548	1 687
Konawe Selatan	765 971	150 377	49 603	19 186	1 618	52 032
Bombana	2 734	2 598	2 634	2 169	250	187
Wakatobi	3 612	1 321	3 504	1 074	725	347
Kolaka Utara	988	840	1 015	508	155	152
Buton Utara	–	–	–	–	–	–
Konawe Utara	4 532	1 153	16 618	6 288	–	–
Kolaka Timur	1 504	2 466	1 153	1 970	369	414
Konawe Kepulauan	–	–	–	–	–	–
Muna Barat	780	1 053	2 019	7 476	–	–
Buton Tengah	1 168	363	161	123	311	131
Buton Selatan	–	–	40	–	–	–
Kota Kendari	1 471	2 379	11 002	3 477	583	452
Kota Baubau	41 291	46 654	64 638	66 476	8 655	10 028
Sulawesi Tenggara	**922 195**	**332 246**	**196 032**	**156 949**	**16 626**	**69 072**

https://sultra.bps.go.id

Lanjutan Tabel/*Continued Table* 5.2.6

Kabupaten/Kota *Regency/Municipality*	Kunyit/*Turmeric* (kg/*kg*)		Dlingo/*Dringo/ Calamus* (kg/*kg*)		Lempuyang/ *Zingiber Aromaticum* (kg/*kg*)	
	2021	2022[x]	2021	2022[x]	2021	2022[x]
(1)	(8)	(9)	(10)	(11)	(12)	(13)
Buton	6 538	15 958	–	...	–	545
Muna	2 298	3 072	–	...	3 150	–
Konawe	1 805	700	–	...	250	–
Kolaka	1 264	3 483	–	...	411	181
Konawe Selatan	24 294	28 902	–	...	70	880
Bombana	5 287	3 078	–	...	226	89
Wakatobi	5 565	2 026	–	...	–	–
Kolaka Utara	942	458	–	...	–	–
Buton Utara	–	–	–	...	–	–
Konawe Utara	5 082	3 723	–	...	–	–
Kolaka Timur	1 610	1 765	–	...	–	–
Konawe Kepulauan	–	–	–	...	–	–
Muna Barat	917	2 283	–	...	–	–
Buton Tengah	15 599	485	–	...	–	–
Buton Selatan	191	29	–	...	–	–
Kota Kendari	1 798	7 979	–	...	438	317
Kota Baubau	34 661	29 915	–	...	–	–
Sulawesi Tenggara	**107 851**	**103 856**	**–**	**...**	**4 545**	**2 012**

https://sultra.bps.go.id

Lanjutan Tabel/*Continued Table* 5.2.6

Kabupaten/Kota *Regency/Municipality*	Kapulaga/*Java Cardamom* (kg/*kg*)		Keji Beling/*Verbenaceae* (kg/*kg*)	
	2021	2022[x]	2021	2022[x]
(1)	(14)	(15)	(16)	(17)
Buton	–	–	–	...
Muna	–	–	–	...
Konawe	–	–	–	...
Kolaka	190	798	–	...
Konawe Selatan	36	175	–	...
Bombana	103	32	–	...
Wakatobi	–	–	–	...
Kolaka Utara	–	–	–	...
Buton Utara	–	–	–	...
Konawe Utara	–	–	–	...
Kolaka Timur	–	1	–	...
Konawe Kepulauan	–	–	–	...
Muna Barat	–	–	–	...
Buton Tengah	–	–	–	...
Buton Selatan	–	–	–	...
Kota Kendari	–	–	–	...
Kota Baubau	–	–	–	...
Sulawesi Tenggara	**329**	**1 006**	**–**	**...**

https://sultra.bps.go.id

Lanjutan Tabel/*Continued Table* 5.2.6

Kabupaten/Kota *Regency/Municipality*	Lidah Buaya/ *Aloevera* (kg/*kg*)		Mahkota Dewa/ *Phaleria Macrocarpa* (kg/*kg*)	
	2021	2022[x]	2021	2022[x]
(1)	(18)	(19)	(20)	(21)
Buton	250	–	7 500	84
Muna	–	–	–	–
Konawe	–	–	–	–
Kolaka	348	1 034	5 051	10 656
Konawe Selatan	270	135	5 400	3 720
Bombana	363	107	3 900	842
Wakatobi	157	28	80	225
Kolaka Utara	400	–	2 000	–
Buton Utara	–	–	–	–
Konawe Utara	–	–	–	–
Kolaka Timur	5	2	158	3 585
Konawe Kepulauan	–	–	–	–
Muna Barat	47	5	1 750	–
Buton Tengah	–	1	–	–
Buton Selatan	–	–	–	–
Kota Kendari	575	860	5 980	10 144
Kota Baubau	21	21	–	–
Sulawesi Tenggara	**2 436**	**2 193**	**31 819**	**29 256**

https://sultra.bps.go.id

Lanjutan Tabel/*Continued Table* 5.2.6

Kabupaten/Kota *Regency/Municipality*	Mengkudu/*Pace/ Indian Mulberry* (kg/*kg*)		Sambiloto/ *King of Bitter* (kg/*kg*)	
	2021	2022[x]	2021	2022[x]
(1)	(22)	(23)	(24)	(25)
Buton	94	7	60	100
Muna	–	–	–	–
Konawe	150	30	50	–
Kolaka	3 790	6 678	341	282
Konawe Selatan	295	2 700	180	750
Bombana	769	167	291	79
Wakatobi	932	84	68	366
Kolaka Utara	–	–	–	–
Buton Utara	–	–	–	–
Konawe Utara	–	–	–	–
Kolaka Timur	128	100	111	129
Konawe Kepulauan	–	–	–	–
Muna Barat	535	1 050	130	–
Buton Tengah	4	–	–	–
Buton Selatan	–	–	–	–
Kota Kendari	359	706	973	1 293
Kota Baubau	–	–	3	–
Sulawesi Tenggara	**7 056**	**11 522**	**2 207**	**2 999**

https://sultra.bps.go.id

Lanjutan Tabel/*Continued Table* 5.2.6

Kabupaten/Kota *Regency/Municipality*	Temuireng/ *Black Turmeric* (kg/*kg*)		Temukunci/ *Chinese Keys* (kg/*kg*)	
	2021	2022[x]	2021	2022[x]
(1)	(26)	(27)	(28)	(29)
Buton	4 082	11 984	121	25
Muna	850	–	200	–
Konawe	78	300	–	–
Kolaka	514	274	104	63
Konawe Selatan	3 800	800	180	6 500
Bombana	116	30	18	15
Wakatobi	–	–	–	–
Kolaka Utara	–	–	–	–
Buton Utara	–	–	–	–
Konawe Utara	–	–	–	–
Kolaka Timur	163	30	–	–
Konawe Kepulauan	–	–	–	–
Muna Barat	–	–	–	–
Buton Tengah	–	–	–	–
Buton Selatan	–	–	–	–
Kota Kendari	352	456	142	336
Kota Baubau	5 000	–	–	4
Sulawesi Tenggara	**14 955**	**13 874**	**765**	**6 943**

https://sultra.bps.go.id

Lanjutan Tabel/*Continued Table* 5.2.6

Kabupaten/Kota *Regency/Municipality*	Temulawak/ *Java Turmeric* (kg/*kg*)		Jeruk Nipis/ Lime (kg/*kg*)	
	2021	2022[x]	2021	2022[x]
(1)	(26)	(27)	(28)	(29)
Buton	5 767	15 192	15 000	132 150
Muna	1 562	1 560	7 438	6 717
Konawe	801	534	3 520	5 300
Kolaka	660	911	8 805	21 535
Konawe Selatan	13 291	1 613	7 100	257 000
Bombana	227	81	2 605	2 100
Wakatobi	1 121	378	215	855
Kolaka Utara	6	38	20	150
Buton Utara	–	–	–	–
Konawe Utara	–	–	56 700	–
Kolaka Timur	233	78	21 837	27 836
Konawe Kepulauan	–	–	–	–
Muna Barat	–	–	50 500	6 250
Buton Tengah	473	291	100	–
Buton Selatan	–	–	11 310	1 900
Kota Kendari	1 133	926	4 303	22 905
Kota Baubau	7 500	8	34 044	76 291
Sulawesi Tenggara	**32 774**	**21 610**	**223 497**	**560 989**

https://sultra.bps.go.id

Lanjutan Tabel/*Continued Table* 5.2.6

Kabupaten/Kota *Regency/Municipality*	Serai/ *Lemongrass* (kg/*kg*)	
	2021	2022[x]
(1)	(30)	(31)
Buton	180 543	36 509
Muna	23 475	21 486
Konawe	2 550	4 255
Kolaka	7 024	10 835
Konawe Selatan	4 990	132 090
Bombana	8 254	10 958
Wakatobi	4 896	2 085
Kolaka Utara	210	532
Buton Utara	–	–
Konawe Utara	87 550	78 786
Kolaka Timur	1 812	4 970
Konawe Kepulauan	–	–
Muna Barat	16 640	24 566
Buton Tengah	6	1 053
Buton Selatan	6 030	900
Kota Kendari	6 141	18 549
Kota Baubau	28 669	40 825
Sulawesi Tenggara	**378 790**	**388 399**

Catatan/*Note*: [x]Angka Sementara (*ASEM*)/ *Preliminary Figures*
Sumber/*Source*: BPS, Statistik Pertanian Hortikultura SPH-TBF/*BPS-Statistics Indonesia, Agricultural Statistic for Horticulture SPH-TBF*

https://sultra.bps.go.id

Tabel / *Table* 5.2.7 Luas Panen Tanaman Biofarmaka Menurut Jenis Tanaman, 2018–2022
Harvested Area of Medicinal Plants by Kind of Plant , 2018–2022

Jenis Tanaman *Kind of Plants*	Satuan *Unit*	2019	2020	2021	2022[x]
(1)	(2)	(3)	(4)	(5)	(6)
Jahe/ *Ginger*	m^2/m^2	477 760	238 829	844 521	319 464
Laos/Lengkuas/ *Galanga*	m^2/m^2	180 253	79 390	100 203	55 367
Kencur/ *East Indian Galangal*	m^2/m^2	59 622	21 233	12 440	64 043
Kunyit/ *Turmeric*	m^2/m^2	275 327	62 605	54 708	55 141
Dlingo/Dringo/ *Calamus*	m^2/m^2	...	...	–	...
Lempuyang/ *Zingiber Aromaticum*	m^2 m^2	2 988	3 621	2 211	2 059
Kapulaga/ *Java Cardamom*	m^2 m^2	1 129	2 342	378	1 187
Keji Beling/ *Verbenaceae*	m^2/m^2	42 472	18 784	...	...
Lidah Buaya/ *Aloevera*	m^2/m^2	2 364	2 660	2 043	1 495
Mahkota Dewa/ *Phaleria Macrocarpa*	pohon/*tree*	1 868	2 714	1 768	1 881
Mengkudu/Pace/ *Indian Mulberry*	pohon/*tree*	11 111	8 343	3 781	2 920
Sambiloto/ *King of Bitter*	m^2/m^2	6 327	4 590	3 390	3 391
Temuireng/ *Black Turmeric*	m^2/m^2	41 571	23 218	11 301	8 825
Temukunci/ *Chinese Keys*	m^2/m^2	2 883	2 939	944	15 814
Temulawak/ *Java Turmeric*	m^2/m^2	53 336	27 989	18 381	14 375
Jeruk Nipis/*Lime*	pohon/*tree*	...	...	22 824	54 268
Serai/ *Lemongrass*	m^2/m^2	...	...	69 176	77 353

Catatan/*Note*: [x]Angka Sementara (ASEM)/ *Preliminary Figures*
Sumber/*Source*: BPS, Statistik Pertanian Hortikultura SPH-TBF/*BPS-Statistics Indonesia, Agricultural Statistic for Horticulture SPH-TBF*

https://sultra.bps.go.id

Tabel / *Table* 5.2.8 **Produksi Tanaman Biofarmaka Menurut Jenis Tanaman (kg), 2018–2022**
Production of Medicinal Plants by Kind of Plant (kg), 2018–2022

Jenis Tanaman *Kind of Plants*	Satuan *Unit*	2019	2020	2021	2022[x]
(1)	(2)	(3)	(4)	(4)	(5)
Jahe/ *Ginger*	kg/*kg*	1 301 275	731 267	922 195	332 246
Laos/Lengkuas/ *Galanga*	kg/*kg*	378 398	176 817	196 032	156 949
Kencur/ *East Indian Galangal*	kg/*kg*	79 790	35 430	16 626	69 072
Kunyit/ *Turmeric*	kg/*kg*	638 107	122 212	107 851	103 856
Dlingo/Dringo/ *Calamus*	kg/*kg*	...	...	–	...
Lempuyang/ *Zingiber Aromaticum*	kg/*kg*	5 477	5 090	4 545	2 012
Kapulaga/ *Java Cardamom*	kg/*kg*	1 497	2 840	329	1 006
Keji Beling/ *Verbenaceae*	kg/*kg*	41 874	21 452	...	...
Lidah Buaya/ *Aloevera*	kg/*kg*	4 028	3 725	2 436	2 193-
Mahkota Dewa/ *Phaleria Macrocarpa*	kg/*kg*	68 642	53 826	31 819	29 256
Mengkudu/Pace/ *Indian Mulberry*	kg/*kg*	19 331	33 323	7 056	11 522
Sambiloto/ *King of Bitter*	kg/*kg*	7 862	5 527	2 207	2 999
Temuireng/ *Black Turmeric*	kg/*kg*	52 467	18 152	14 955	13 874
Temukunci/ *Chinese Keys*	kg/*kg*	4 251	3 323	765	6 943
Temulawak/ *Java Turmeric*	kg/*kg*	65 063	32 753	32 774	21 610
Jeurk Nipis/ *Lime*	kg/*kg*	...	...	223 497	560 989
Serai/ *lemongrass*	kg/*kg*	...	...	378 790	388 399

Catatan/*Note*: [x]Angka Sementara (ASEM)/ *Preliminary Figures*
Sumber/*Source*: BPS, Statistik Pertanian Hortikultura SPH-TBF/*BPS-Statistics Indonesia, Agricultural Statistic for Horticulture SPH-TBF*

https://sultra.bps.go.id

Tabel / *Table* 5.2.9 **Luas Panen Tanaman Hias Menurut Kabupaten/Kota dan Jenis Tanaman di Provinsi Sulawesi Tenggara, 2021 dan 2022**

Harvested Area of Ornamental Plants by Regency/Municipality and Kind of Plant in Sulawesi Tenggara Province, 2021 and 2022

Kabupaten/Kota *Regency/Municipality*	Anggrek Potong/Cut *Orchid* (m^2/m^2)		Anggrek Pot/ *Potted Orchid* (m^2/m^2)		Krisan/ *Chrysantemum* (m^2/m^2)	
	2021	2022[x]	2021	2022[x]	2021	2022[x]
(1)	(2)	(3)	(4)	(5)	(6)	(7)
Buton	300	170	–	230	–	–
Muna	–	–	–	–	–	–
Konawe	–	–	–	–	–	–
Kolaka	407	804	255	470	–	560
Konawe Selatan	–	–	10	–	–	–
Bombana	25	–	–	–	6	–
Wakatobi	1	–	–	–	4	–
Kolaka Utara	–	–	–	–	–	–
Buton Utara	–	–	–	–	–	–
Konawe Utara	–	–	–	–	–	–
Kolaka Timur	–	–	–	–	–	–
Konawe Kepulauan	–	–	–	–	–	–
Muna Barat	–	–	–	–	–	–
Buton Tengah	–	–	–	–	–	–
Buton Selatan	–	–	–	–	–	–
Kota Kendari	1 047	1 359	780	1580	8	1
Kota Baubau	–	–	22	6	–	–
Sulawesi Tenggara	**1 780**	**2 333**	**1 067**	**2 286**	**18**	**561**

https://sultra.bps.go.id

Lanjutan Tabel/*Continued Table* 5.2.9

Kabupaten/Kota *Regency/Municipality*	Mawar/ *Rose* (m^2/m^2)		Sedap Malam/ *Tuberose* (m^2/m^2)		Pisang-Pisangan/ *Heliconia* (m^2/m^2)	
	2021	2022[x]	2021	2022[x]	2021	2022[x]
(1)	(8)	(9)	(10)	(11)	(12)	(13)
Buton	300	200	–	–	50	50
Muna	–	–	–	–	–	–
Konawe	–	–	–	–	–	–
Kolaka	92	534	132	519	267	331
Konawe Selatan	–	–	–	–	–	–
Bombana	57	4	36	–	6	–
Wakatobi	–	–	–	–	–	–
Kolaka Utara	–	–	–	–	–	–
Buton Utara	–	–	–	–	–	–
Konawe Utara	–	–	–	–	–	–
Kolaka Timur	–	–	–	–	–	–
Konawe Kepulauan	–	–	–	–	–	–
Muna Barat	–	–	–	–	–	–
Buton Tengah	–	–	–	–	–	–
Buton Selatan	–	–	–	–	–	–
Kota Kendari	387	256	205	564	686	977
Kota Baubau	4	8	2	–	1	2
Sulawesi Tenggara	**840**	**1 002**	**375**	**1 083**	**1 010**	**1 360**

https://sultra.bps.go.id

Lanjutan Tabel/*Continued Table* 5.2.9

Kabupaten/Kota *Regency/Municipality*	*Anthurium Bunga/ Flamingo Lily Flower* (m^2/m^2)		*Anthurium Daun/ Anthurium* (m^2/m^2)		*Anyelir/ Carnation* (m^2/m^2)	
	2021	2022[x]	2021	2022[x]	2021	2022[x]
(1)	(8)	(9)	(10)	(11)	(12)	(13)
Buton	–	350	...	...	...	...
Muna	–	–	...	...	...	...
Konawe	–	–	...	...	...	...
Kolaka	1	26	...	...	...	...
Konawe Selatan	10	–	...	...	...	...
Bombana	6	–	...	...	...	...
Wakatobi	–	–	...	...	...	...
Kolaka Utara	–	–	...	...	...	...
Buton Utara	–	–	...	...	...	...
Konawe Utara	–	–	...	...	...	...
Kolaka Timur	–	–	...	...	...	...
Konawe Kepulauan	–	–	...	...	...	...
Muna Barat	–	–	...	...	...	...
Buton Tengah	–	–	...	...	...	...
Buton Selatan	–	–	...	...	...	...
Kota Kendari	576	787	...	...	...	...
Kota Baubau	2	7	...	...	...	...
Sulawesi Tenggara	**595**	**1 170**	**...**	**...**	**...**	**...**

https://sultra.bps.go.id

Lanjutan Tabel/*Continued Table* 5.2.9

Kabupaten/Kota *Regency/Municipality*	*Balanceng/ Dieffenbacia* (m^2/m^2)		*Dracaena/ Dracaena* (m^2/m^2)	
	2021	2022[x]	2021	2022[x]
(1)	(18)	(19)	(20)	(21)
Buton	...	...	–	–
Muna	...	...	–	–
Konawe	...	...	–	–
Kolaka	...	...	–	130
Konawe Selatan	...	...	–	–
Bombana	...	...	–	–
Wakatobi	...	...	4	7
Kolaka Utara	...	...	–	–
Buton Utara	...	...	–	–
Konawe Utara	...	...	–	–
Kolaka Timur	...	...	–	–
Konawe Kepulauan	...	...	–	–
Muna Barat	...	...	–	–
Buton Tengah	...	...	–	–
Buton Selatan	...	...	–	–
Kota Kendari	...	...	560	501
Kota Baubau	...	...	–	1
Sulawesi Tenggara	**...**	**...**	**564**	**639**

https://sultra.bps.go.id

Lanjutan Tabel/*Continued Table* 5.2.9

Kabupaten/Kota *Regency/Municipality*	*Euphorbia/ Euphorbia* (m^2/m^2)		Gladiol/ *Gladiol* (m^2/m^2)	
	2021	2022[x]	2021	2022[x]
(1)	(22)	(23)	(24)	(25)
Buton	...	...	...	...
Muna	...	...	...	...
Konawe	...	...	...	...
Kolaka	...	...	...	...
Konawe Selatan	...	...	...	...
Bombana	...	...	...	...
Wakatobi	...	...	...	...
Kolaka Utara	...	...	...	...
Buton Utara	...	...	...	...
Konawe Utara	...	...	...	...
Kolaka Timur	...	...	...	...
Konawe Kepulauan	...	...	...	...
Muna Barat	...	...	...	...
Buton Tengah	...	...	...	...
Buton Selatan	...	...	...	...
Kota Kendari	...	...	...	...
Kota Baubau	...	...	...	...
Sulawesi Tenggara	**...**	**...**	**...**	**...**

https://sultra.bps.go.id

Lanjutan Tabel/*Continued Table* 5.2.9

Kabupaten/Kota *Regency/Municipality*	Hanjuang/ *Cordyline* (m^2/m^2)		Herbras/ *Gerbera* (m^2/m^2)	
	2021	2022[x]	2021	2022[x]
(1)	(26)	(27)	(28)	(29)
Buton	300	200	150	300
Muna	–	–	–	–
Konawe	–	–	–	–
Kolaka	–	–	3	454
Konawe Selatan	–	–	–	–
Bombana	–	–	–	–
Wakatobi	3	–	–	–
Kolaka Utara	–	–	–	–
Buton Utara	–	–	–	–
Konawe Utara	–	–	–	–
Kolaka Timur	–	–	–	–
Konawe Kepulauan	–	–	–	–
Muna Barat	–	–	–	–
Buton Tengah	–	–	–	–
Buton Selatan	–	–	–	–
Kota Kendari	165	378	316	605
Kota Baubau	–	–	–	–
Sulawesi Tenggara	**468**	**578**	**469**	**1 359**

https://sultra.bps.go.id

Lanjutan Tabel/*Continued Table* 5.2.9

Kabupaten/Kota *Regency/Municipality*	Kamboja Jepang/ *Adenium* (m^2/m^2)		Keladi Hias/ *Caladium* (m^2/m^2)	
	2021	2022[x]	2021	2022[x]
(1)	(30)	(31)	(32)	(33)
Buton	...	...	...	...
Muna	...	...	...	...
Konawe	...	...	...	...
Kolaka	...	...	...	...
Konawe Selatan	...	...	...	...
Bombana	...	...	...	...
Wakatobi	...	...	...	...
Kolaka Utara	...	...	...	...
Buton Utara	...	...	...	...
Konawe Utara	...	...	...	...
Kolaka Timur	...	...	...	...
Konawe Kepulauan	...	...	...	...
Muna Barat	...	...	...	...
Buton Tengah	...	...	...	...
Buton Selatan	...	...	...	...
Kota Kendari	...	...	...	...
Kota Baubau	...	...	...	...
Sulawesi Tenggara	**...**	**...**	**...**	**...**

https://sultra.bps.go.id

Lanjutan Tabel/*Continued Table* 5.2.9

Kabupaten/Kota *Regency/Municipality*	Melati/ *Jasmine* (m^2/m^2)		Monstera/ *Monstera* (m^2/m^2)	
	2021	2022[x]	2021	2022[x]
(1)	(34)	(35)	(36)	(37)
Buton	300	100	...	...
Muna	–	–	...	...
Konawe	–	–	...	...
Kolaka	24	564	...	...
Konawe Selatan	3	–	...	...
Bombana	32	4	...	...
Wakatobi	–	–	...	...
Kolaka Utara	–	–	...	...
Buton Utara	–	–	...	...
Konawe Utara	–	–	...	...
Kolaka Timur	–	–	...	...
Konawe Kepulauan	–	–	...	...
Muna Barat	–	–	...	...
Buton Tengah	–	–	...	...
Buton Selatan	–	–	...	...
Kota Kendari	411	392	...	...
Kota Baubau	3	1	...	...
Sulawesi Tenggara	**773**	**1 061**	**...**	**...**

https://sultra.bps.go.id

Lanjutan Tabel/*Continued Table* 5.2.9

Kabupaten/Kota *Regency/Municipality*	Pakis/ *Leather Leaf Fern* (m^2/m^2)		Palem/ *Palm* (pohon/*tree*)	
	2021	2022[x]	2021	2022[x]
(1)	(38)	(39)	(40)	(41)
Buton	–	–	–	170
Muna	–	–	–	–
Konawe	–	–	–	–
Kolaka	103	256	220	142
Konawe Selatan	–	–	50	–
Bombana	30	5	59	5
Wakatobi	–	–	–	–
Kolaka Utara	–	–	–	–
Buton Utara	–	–	–	–
Konawe Utara	–	–	–	–
Kolaka Timur	–	–	–	–
Konawe Kepulauan	–	–	–	–
Muna Barat	–	–	–	–
Buton Tengah	–	–	–	–
Buton Selatan	–	–	–	–
Kota Kendari	352	531	789	706
Kota Baubau	–	1	4	4
Sulawesi Tenggara	**485**	**793**	**1 122**	**1 027**

https://sultra.bps.go.id

Lanjutan Tabel/*Continued Table* 5.2.9

Kabupaten/Kota *Regency/Municipality*	Pedang-Pedangan/ *Sanseviera* (m^2/m^2)		Philodendron/ *Philodendron* (m^2/m^2)	
	2021	2022[x]	2021	2022[x]
(1)	(42)	(43)	(44)	(45)
Buton	–	50	–	–
Muna	–	–	–	–
Konawe	–	–	–	–
Kolaka	120	492	–	–
Konawe Selatan	–	–	–	–
Bombana	8	–	–	–
Wakatobi	–	–	7	–
Kolaka Utara	–	–	–	–
Buton Utara	–	–	–	–
Konawe Utara	–	–	–	–
Kolaka Timur	–	–	–	–
Konawe Kepulauan	–	–	–	–
Muna Barat	–	–	–	–
Buton Tengah	–	–	–	–
Buton Selatan	–	–	–	–
Kota Kendari	1 034	864	102	355
Kota Baubau	2	2	–	3
Sulawesi Tenggara	**1 164**	**1 408**	**109**	**358**

https://sultra.bps.go.id

Lanjutan Tabel/*Continued Table* 5.2.9

Kabupaten/Kota *Regency/Municipality*	Soka/ *Ixora* (m^2/m^2)		Sri Rejeki/ *Aglaonema* (m^2/m^2)	
	2021	2022[x]	2021	2022[x]
(1)	(46)	(47)	(48)	(49)
Buton	300	150	–	–
Muna	–	–	–	–
Konawe	–	–	–	–
Kolaka	71	493	77	466
Konawe Selatan	–	–	50	–
Bombana	10	3	1	1
Wakatobi	–	–	5	–
Kolaka Utara	–	–	–	–
Buton Utara	–	–	–	–
Konawe Utara	–	–	–	–
Kolaka Timur	–	–	–	–
Konawe Kepulauan	–	–	–	–
Muna Barat	–	–	–	–
Buton Tengah	–	–	–	–
Buton Selatan	–	–	–	–
Kota Kendari	1 153	461	775	577
Kota Baubau	–	–	11	9
Sulawesi Tenggara	**1 534**	**1 107**	**919**	**1 053**

https://sultra.bps.go.id

Lanjutan Tabel/*Continued Table* 5.2.9

Kabupaten/Kota *Regency/Municipality*	*Bromelia/ Bromelia* (m^2/m^2)		*Bugenvil/ Bougainvillea* (m^2/m^2)		*Puring/ Croton* (m^2/m^2)	
	2021	2022[x]	2021	2022[x]	2021	2022[x]
(1)	(8)	(9)	(10)	(11)	(12)	(13)
Buton	–	–	–	50	–	50
Muna	–	–	–	–	–	–
Konawe	–	–	–	–	–	–
Kolaka	–	–	–	9	58	619
Konawe Selatan	–	–	25	–	35	–
Bombana	–	–	–	–	–	–
Wakatobi	–	–	–	–	–	–
Kolaka Utara	–	–	–	–	–	–
Buton Utara	–	–	–	–	–	–
Konawe Utara	–	–	–	–	–	–
Kolaka Timur	–	–	–	–	–	–
Konawe Kepulauan	–	–	–	–	–	–
Muna Barat	–	–	–	–	–	–
Buton Tengah	–	–	–	–	–	–
Buton Selatan	–	–	–	–	–	–
Kota Kendari	200	115	345	243	595	575
Kota Baubau	–	–	–	1	–	3
Sulawesi Tenggara	**200**	**115**	**370**	**303**	**688**	**1 247**

Catatan/*Note*: [x]Angka Sementara (ASEM)/ *Preliminary Figures*
Sumber/*Source*: BPS, Statistik Pertanian Hortikultura SPH-TBF/*BPS-Statistics Indonesia, Agricultural Statistic for Horticulture SPH-TBF*

https://sultra.bps.go.id

Tabel / *Table* 5.2.10 **Produksi Tanaman Hias Menurut Kabupaten/Kota dan Jenis Tanaman (tangkai) di Provinsi Sulawesi Tenggara, 2021 dan 2022**
Production of Ornamental Plants by Regency/Municipality and Kind of Plant (stalks) in Sulawesi Tenggara Province, 2021 and 2022

Kabupaten/Kota *Regency/Municipality*	Anggrek Potong/Cut *Orchid* (tangkai/ *stalks*)		Anggrek Pot/ *Potted Orchid* (*Pohon/ tree*)		Krisan/ *Chrysantemum* (*tangkai/ stalks*)	
	2021	2022[x]	2021	2022[x]	2021	2022[x]
(1)	(2)	(3)	(4)	(5)	(6)	(7)
Buton	300	170	–	230	–	–
Muna	–	–	–	–	–	–
Konawe	–	–	–	–	–	–
Kolaka	1 738	2 332	800	579	–	1 320
Konawe Selatan	–	–	10	–	–	–
Bombana	45	–	–	–	6	–
Wakatobi	4	–	–	–	32	–
Kolaka Utara	–	–	–	–	–	–
Buton Utara	–	–	–	–	–	–
Konawe Utara	–	–	–	–	–	–
Kolaka Timur	–	–	–	–	–	–
Konawe Kepulauan	–	–	–	–	–	–
Muna Barat	–	–	–	–	–	–
Buton Tengah	–	–	–	–	–	–
Buton Selatan	–	–	–	–	–	–
Kota Kendari	2 004	1 814	785	1 610	60	7
Kota Baubau	–	–	29	10	–	–
Sulawesi Tenggara	**4 091**	**4 316**	**1 624**	**2 429**	**98**	**1 327**

https://sultra.bps.go.id

Lanjutan Tabel/*Continued Table* 5.2.10

Kabupaten/Kota *Regency/Municipality*	Mawar/ *Rose* (tangkai/ *stalks*)		Sedap Malam/ *Tuberose* (tangkai/ *stalks*)		Pisang-Pisangan/ *Heliconia* (tangkai/ *stalks*)	
	2021	2022[x]	2021	2022[x]	2021	2022[x]
(1)	(8)	(9)	(10)	(11)	(12)	(13)
Buton	300	200	–	–	50	50
Muna	–	–	–	–	–	–
Konawe	–	–	–	–	–	–
Kolaka	755	1 490	1 177	1 316	1 632	936
Konawe Selatan	–	–	–	–	–	–
Bombana	112	13	93	–	6	–
Wakatobi	–	–	–	–	–	–
Kolaka Utara	–	–	–	–	–	–
Buton Utara	–	–	–	–	–	–
Konawe Utara	–	–	–	–	–	–
Kolaka Timur	–	–	–	–	–	–
Konawe Kepulauan	–	–	–	–	–	–
Muna Barat	–	–	–	–	–	–
Buton Tengah	–	–	–	–	–	–
Buton Selatan	–	–	–	–	–	–
Kota Kendari	1 086	586	327	1 141	1 299	1 623
Kota Baubau	30	28	5	–	3	4
Sulawesi Tenggara	**2 283**	**2 317**	**1 602**	**2 457**	**2 990**	**2 613**

https://sultra.bps.go.id

Lanjutan Tabel/*Continued Table* 5.2.10

Kabupaten/Kota *Regency/Municipality*	*Anthurium Bunga/ Flamingo Lily Flower* (tangkai/ *stalks*)		*Anthurium Daun/ Anthurium* (Pohon/ *Tree*)		*Anyelir/ Carnation* (tangkai/ *stalks*)	
	2021	2022[x]	2021	2022[x]	2021	2022[x]
(1)	(8)	(9)	(10)	(11)	(12)	(13)
Buton	–	350	...	...	...	...
Muna	–	–	...	...	...	...
Konawe	–	–	...	...	...	...
Kolaka	10	56	...	...	...	...
Konawe Selatan	10	–	...	...	...	...
Bombana	6	–	...	...	...	...
Wakatobi	–	–	...	...	...	...
Kolaka Utara	–	–	...	...	...	...
Buton Utara	–	–	...	...	...	...
Konawe Utara	–	–	...	...	...	...
Kolaka Timur	–	–	...	...	...	...
Konawe Kepulauan	–	–	...	...	...	...
Muna Barat	–	–	...	...	...	...
Buton Tengah	–	–	...	...	...	...
Buton Selatan	–	–	...	...	...	...
Kota Kendari	970	1 198	...	...	...	...
Kota Baubau	5	18	...	...	...	...
Sulawesi Tenggara	**1 001**	**1 622**	**...**	**...**	**...**	**...**

https://sultra.bps.go.id

Lanjutan Tabel/*Continued Table* 5.2.10

Kabupaten/Kota *Regency/Municipality*	*Balanceng/ Dieffenbacia* (Pohon/ *Tree*)		*Dracaena/ Dracaena* (Pohon/ *Tree*)	
	2021	2022[x]	2021	2022[x]
(1)	(18)	(19)	(20)	(21)
Buton	...	...	–	–
Muna	...	...	–	–
Konawe	...	...	–	–
Kolaka	...	...	–	330
Konawe Selatan	...	...	–	–
Bombana	...	...	–	–
Wakatobi	...	...	12	84
Kolaka Utara	...	...	–	–
Buton Utara	...	...	–	–
Konawe Utara	...	...	–	–
Kolaka Timur	...	...	–	–
Konawe Kepulauan	...	...	–	–
Muna Barat	...	...	–	–
Buton Tengah	...	...	–	–
Buton Selatan	...	...	–	–
Kota Kendari	...	...	887	910
Kota Baubau	...	...	–	2
Sulawesi Tenggara	**...**	**...**	**899**	**1 326**

https://sultra.bps.go.id

Lanjutan Tabel/*Continued Table* 5.2.10

Kabupaten/Kota *Regency/Municipality*	*Euphorbia/ Euphorbia* (Pohon/ *Tree*)		Gladiol/ *Gladiol* (tangkai/ *stalks*)	
	2021	2022[x]	2021	2022[x]
(1)	(22)	(23)	(24)	(25)
Buton	...	...	...	...
Muna	...	...	...	...
Konawe	...	...	...	...
Kolaka	...	...	...	...
Konawe Selatan	...	...	...	...
Bombana	...	...	...	...
Wakatobi	...	...	...	...
Kolaka Utara	...	...	...	...
Buton Utara	...	...	...	...
Konawe Utara	...	...	...	...
Kolaka Timur	...	...	...	...
Konawe Kepulauan	...	...	...	...
Muna Barat	...	...	...	...
Buton Tengah	...	...	...	...
Buton Selatan	...	...	...	...
Kota Kendari	...	...	...	...
Kota Baubau	...	...	...	...
Sulawesi Tenggara	**...**	**...**	**...**	**...**

https://sultra.bps.go.id

Lanjutan Tabel/*Continued Table* 5.2.10

Kabupaten/Kota *Regency/Municipality*	Hanjuang/ *Cordyline* (Pohon/ *Tree*)		Herbras/ *Gerbera* (tangkai/ *stalks*)	
	2021	2022[x]	2021	2022[x]
(1)	(26)	(27)	(28)	(29)
Buton	300	200	150	300
Muna	–	–	–	–
Konawe	–	–	–	–
Kolaka	–	–	25	788
Konawe Selatan	–	–	–	–
Bombana	–	–	–	–
Wakatobi	18	–	–	–
Kolaka Utara	–	–	–	–
Buton Utara	–	–	–	–
Konawe Utara	–	–	–	–
Kolaka Timur	–	–	–	–
Konawe Kepulauan	–	–	–	–
Muna Barat	–	–	–	–
Buton Tengah	–	–	–	–
Buton Selatan	–	–	–	–
Kota Kendari	165	579	777	1 307
Kota Baubau	–	–	–	–
Sulawesi Tenggara	**483**	**779**	**952**	**2 395**

https://sultra.bps.go.id

Lanjutan Tabel/*Continued Table* 5.2.10

Kabupaten/Kota *Regency/Municipality*	Kamboja Jepang/ *Adenium* (Pohon/ *Tree*)		Keladi Hias/ *Caladium* (Pohon/ *Tree*)	
	2021	2022[x]	2021	2022[x]
(1)	(30)	(31)	(32)	(33)
Buton	...	...	...	...
Muna	...	...	...	...
Konawe	...	...	...	...
Kolaka	...	...	...	...
Konawe Selatan	...	...	...	...
Bombana	...	...	...	...
Wakatobi	...	...	...	...
Kolaka Utara	...	...	...	...
Buton Utara	...	...	...	...
Konawe Utara	...	...	...	...
Kolaka Timur	...	...	...	...
Konawe Kepulauan	...	...	...	...
Muna Barat	...	...	...	...
Buton Tengah	...	...	...	...
Buton Selatan	...	...	...	...
Kota Kendari	...	...	...	...
Kota Baubau	...	...	...	...
Sulawesi Tenggara	**...**	**...**	**...**	**...**

https://sultra.bps.go.id

Lanjutan Tabel/*Continued Table* 5.2.10

Kabupaten/Kota *Regency/Municipality*	Melati/ *Jasmine* (Kg/ *Kg*)		Monstera/ *Monstera* (Pohon/ *Tree*)	
	2021	2022[x]	2021	2022[x]
(1)	(34)	(35)	(36)	(37)
Buton	300	100	...	...
Muna	–	–	...	...
Konawe	–	–	...	...
Kolaka	88	1 229	...	...
Konawe Selatan	3	–	...	...
Bombana	43	4	...	...
Wakatobi	–	–	...	...
Kolaka Utara	–	–	...	...
Buton Utara	–	–	...	...
Konawe Utara	–	–	...	...
Kolaka Timur	–	–	...	...
Konawe Kepulauan	–	–	...	...
Muna Barat	–	–	...	...
Buton Tengah	–	–	...	...
Buton Selatan	–	–	...	...
Kota Kendari	315	395	...	...
Kota Baubau	12	2	...	...
Sulawesi Tenggara	**761**	**1 730**	**...**	**...**

https://sultra.bps.go.id

Lanjutan Tabel/*Continued Table* 5.2.10

Kabupaten/Kota *Regency/Municipality*	Pakis/ *Leather Leaf Fern* (Pohon/ *Tree*)		Palem/ *Palm* (Pohon/ *Tree*)	
	2021	2022[x]	2021	2022[x]
(1)	(38)	(39)	(40)	(41)
Buton	–	–	–	170
Muna	–	–	–	–
Konawe	–	–	–	–
Kolaka	386	467	660	147
Konawe Selatan	–	–	50	–
Bombana	30	5	59	7
Wakatobi	–	–	–	–
Kolaka Utara	–	–	–	–
Buton Utara	–	–	–	–
Konawe Utara	–	–	–	–
Kolaka Timur	–	–	–	–
Konawe Kepulauan	–	–	–	–
Muna Barat	–	–	–	–
Buton Tengah	–	–	–	–
Buton Selatan	–	–	–	–
Kota Kendari	954	798	1 162	852
Kota Baubau	–	2	17	7
Sulawesi Tenggara	**1 370**	**1 272**	**1 948**	**1 183**

https://sultra.bps.go.id

Lanjutan Tabel/*Continued Table* 5.2.10

Kabupaten/Kota *Regency/Municipality*	Pedang-Pedangan/ *Sanseviera* (Rumpun/ *Clumps*)		Philodendron/ *Philodendron* (Pohon/ *Tree*)	
	2021	2022[x]	2021	2022[x]
(1)	(42)	(43)	(44)	(45)
Buton	–	50	–	–
Muna	–	–	–	–
Konawe	–	–	–	–
Kolaka	385	513	–	–
Konawe Selatan	–	–	–	–
Bombana	8	–	–	–
Wakatobi	–	–	70	–
Kolaka Utara	–	–	–	–
Buton Utara	–	–	–	–
Konawe Utara	–	–	–	–
Kolaka Timur	–	–	–	–
Konawe Kepulauan	–	–	–	–
Muna Barat	–	–	–	–
Buton Tengah	–	–	–	–
Buton Selatan	–	–	–	–
Kota Kendari	1 326	1 041	120	400
Kota Baubau	5	5	–	9
Sulawesi Tenggara	**1 724**	**1 609**	**190**	**409**

https://sultra.bps.go.id

Lanjutan Tabel/*Continued Table* 5.2.10

Kabupaten/Kota *Regency/Municipality*	Soka/ *Ixora* (Pohon/ *Tree*)		Sri Rejeki/ *Aglaonema* (Pohon/ *Tree*)	
	2021	2022[x]	2021	2022[x]
(1)	(46)	(47)	(48)	(49)
Buton	300	150	–	–
Muna	–	–	–	–
Konawe	–	–	–	–
Kolaka	220	539	245	477
Konawe Selatan	–	–	50	–
Bombana	10	3	1	1
Wakatobi	–	–	25	–
Kolaka Utara	–	–	–	–
Buton Utara	–	–	–	–
Konawe Utara	–	–	–	–
Kolaka Timur	–	–	–	–
Konawe Kepulauan	–	–	–	–
Muna Barat	–	–	–	–
Buton Tengah	–	–	–	–
Buton Selatan	–	–	–	–
Kota Kendari	1 318	692	992	797
Kota Baubau	–	–	31	25
Sulawesi Tenggara	**1 848**	**1 384**	**1 344**	**1 300**

https://sultra.bps.go.id

Lanjutan Tabel/*Continued Table* 5.2.10

Kabupaten/Kota *Regency/Municipality*	*Bromelia/ Bromelia* (Pohon/ *Tree*)		*Bugenvil/ Bougainvillea* (Pohon/ *Tree*)		*Puring/ Croton* (Pohon/ *Tree*)	
	2021	2022[x]	2021	2022[x]	2021	2022[x]
(1)	(8)	(9)	(10)	(11)	(12)	(13)
Buton	–	–	–	50	–	50
Muna	–	–	–	–	–	–
Konawe	–	–	–	–	–	–
Kolaka	–	–	–	20	125	635
Konawe Selatan	–	–	25	–	35	–
Bombana	–	–	–	–	–	–
Wakatobi	–	–	–	–	–	–
Kolaka Utara	–	–	–	–	–	–
Buton Utara	–	–	–	–	–	–
Konawe Utara	–	–	–	–	–	–
Kolaka Timur	–	–	–	–	–	–
Konawe Kepulauan	–	–	–	–	–	–
Muna Barat	–	–	–	–	–	–
Buton Tengah	–	–	–	–	–	–
Buton Selatan	–	–	–	–	–	–
Kota Kendari	250	229	542	478	937	778
Kota Baubau	–	–	–	2	–	6
Sulawesi Tenggara	**250**	**229**	**567**	**550**	**1 097**	**1 469**

Catatan/*Note*: [x]Angka Sementara (ASEM)/ *Preliminary Figures*
[1]Anggrek hanya mencakup anggrek potong/ *just includes cut flower*

Sumber/*Source*: BPS, Statistik Pertanian Hortikultura SPH-TH/*BPS-Statistics Indonesia, Agricultural Statistik for Horticulture SPH-TH*

https://sultra.bps.go.id

Tabel / *Table* 5.2.11 Luas Panen Tanaman Hias Menurut Jenis Tanaman (m^2), 2019–2022
Harvested Area of Ornamental Plants by Kind of Plant (m^2), 2019–2022

Jenis Tanaman *Kind of Plants*	Satuan Unit	2019	2020	2021	2022[x]
(1)	(2)	(3)	(4)	(5)	(6)
Sri Rejeki/ *Aglaonema*	m^2	839	843	919	1 053
Anggrek Pot/*Orchid*	m^2	...	...	1 067	2 286
Anggrek Potong/*Orchid*	m^2	...	...	1 780	2 333
Anthurium Bunga/*Flamingo Lily Flower*	m^2	1 715	2 168	595	1 170
Anthurium Daun/*Anthurium*	m^2	1 591	679	...	...
Bromelia/*Bromelia*	m^2	...	...	200	115
Bugenvil/*Bugenvil*	m^2	...	...	370	303
Dracaena/*Dracaena*	m^2	338	182	564	639
Euphorbia/*Euphorbia*	m^2	1 269	714	...	...
Herbras/ *Gerbera*	m^2	192	246	469	1 359
Hanjuang/*Cordyline*	m^2	220	90	468	578
Soka/ *Ixora*	m^2	2 243	1 117	1 534	1 107
Kamboja Jepang/*Adenium*	m^2	1 693	788	...	...
Keladi Hias/*Caladium*	m^2	670	388	...	...
Krisan/*Chrysantemum*	m^2	79	21	18	561
Mawar/*Rose*	m^2	1 021	822	840	1 002
Melati/*Jasmine*	m^2	3 600	1 207	773	1 061
Monstera/*Monstera*	m^2	238	478	...	...
Pakis/*Leather Leaf Fern*	m^2	2 233	746	485	793
Palem/*Palm*	Pohon/ *Tree*	3 125	5 907	1 122	1 027
Pedang-Pedangan/*Sanseviera*	m^2	1 734	440	1 164	1 408
Phylodendron/*Phylodendron*	m^2	76	109	109	358
Pisang-Pisangan/*Heliconia*	m^2	1 566	1 035	1 010	1 360
Puring/ *Croton*	m^2	...	...	688	1 247
Sedap Malam/Tuberose	m^2	1 079	861	375	1 083

Catatan/*Note*: [x]Angka Sementara (ASEM)/ *Preliminary Figures*
[1]Anggrek hanya mencakup anggrek potong/ *just includes cut flower*
Sumber/*Source*: BPS, Statistik Pertanian Hortikultura SPH-TH/*BPS-Statistics Indonesia, Agricultural Statistik for Horticulture SPH-TH*

https://sultra.bps.go.id

Tabel / *Table* 5.2.12 Produksi Tanaman Hias Menurut Jenis Tanaman, 2018–2022
Production of Ornamental Plants by Kind of Plant, 2018–2022

Jenis Tanaman *Kind of Plants*	Satuan Unit	2019	2020	2021	2022[x]
(1)	(2)	(3)	(4)	(5)	(6)
Sri Rejeki/ *Aglaonema*	tangkai/stalks	1 520	1 468	1 344	1 300
Anggrek Pot/*Orchid*	tangkai/stalks	...	...	1 624	2 429
Anggrek Potong/*Orchid*	tangkai/stalks	...	...	4 091	4 316
Anthurium Bunga/*Flamingo Lily Flower*	tangkai/stalks	6 426	6 118	1 001	1 622
Anthurium Daun/*Anthurium*	tangkai/stalks	2 345	1 234	...	...
Bromelia/*Bromelia*	tangkai/stalks	...	...	250	229
Bugenvil/*Bugenvil*	tangkai/stalks	...	...	567	550
Dracaena/*Dracaena*	tangkai/stalks	401	487	899	1 326
Euphorbia/*Euphorbia*	tangkai/stalks	1 903	817	...	...
Herbras/ *Gerbera*	tangkai/stalks	460	291	952	2 395
Hanjuang/*Cordyline*	tangkai/stalks	220	210	483	779
Soka/ *Ixora*	tangkai/stalks	5 593	1 852	1 848	1 384
Kamboja Jepang/*Adenium*	tangkai/stalks	2 948	1 487	...	...
Keladi Hias/*Caladium*	tangkai/stalks	947	725	...	...
Krisan/*Chrysantemum*	tangkai/stalks	554	71	98	1 327
Mawar/*Rose*	tangkai/stalks	4 081	1 542	2 283	2 317
Melati/*Jasmine*	tangkai/stalks	2 029	1 112	761	1 730
Monstera/*Monstera*	tangkai/stalks	376	599	...	...
Pakis/*Leather Leaf Fern*	tangkai/stalks	3 695	1 332	1 370	1 272
Palem/*Palm*	tangkai/stalks	8 653	10 968	1 948	1 183
Pedang-Pedangan/*Sanseviera*	tangkai/stalks	2 384	663	1 724	1 609
Phylodendron/*Phylodendron*	tangkai/stalks	319	146	190	409
Pisang-Pisangan/*Heliconia*	tangkai/stalks	3 614	2 947	2 990	2 613
Puring/ *Croton*	tangkai/stalks	...	...	1 097	1 469
Sedap Malam/Tuberose	tangkai/stalks	7 656	1 563	1 602	2 457

Catatan/*Note*: [x]Angka Sementara (ASEM)/ *Preliminary Figures*
[1]Anggrek hanya mencakup anggrek potong/ *just includes cut flower*
Sumber/*Source*: BPS, Statistik Pertanian Hortikultura SPH-TH/*BPS-Statistics Indonesia, Agricultural Statistik for Horticulture SPH-TH*

https://sultra.bps.go.id

Tabel / *Table* 5.2.13 Produksi Buah-buahan Menurut Kabupaten/Kota dan Jenis Tanaman di Provinsi Sulawesi Tenggara, 2021 dan 2022
Production of Fruits by Regency/Municipality and Kind of Plant in Sulawesi Tenggara Province, 2021 and 2022

Kabupaten/Kota *Regency/Municipality*	Mangga/ *Mango* (kw/*qui*)		Durian/ *Durian* (kw/*qui*)	
	2021	2022[x]	2021	2022[x]
(1)	(2)	(3)	(4)	(5)
Buton	6 686	8 521	63	652
Muna	2 240	6 326	332	900
Konawe	38 554	650	62 359	84 281
Kolaka	23 920	44 971	52 293	115 924
Konawe Selatan	1 316	9 745	2 706	10 848
Bombana	2 132	4 068	905	1 767
Wakatobi	3 589	2 837	–	–
Kolaka Utara	1 203	2 409	1 937	4 163
Buton Utara	1 168	444	68	40
Konawe Utara	994	–	1 242	5 546
Kolaka Timur	116	2 552	3 761	9 626
Konawe Kepulauan	2 735	1 315	1 140	1 521
Muna Barat	1 556	724	1 491	1 503
Buton Tengah	35 907	15 306	–	–
Buton Selatan	1 002	816	–	–
Kota Kendari	848	3 964	559	676
Kota Baubau	88	92	–	–
Sulawesi Tenggara	**124 053**	**104 740**	**128 855**	**237 446**

https://sultra.bps.go.id

Lanjutan Tabel/*Continued Table* 5.2.13

Kabupaten/Kota *Regency/Municipality*	Jeruk Siam/Keprok/ *Orange/ Tangerine* (kw/*qui*)		Pisang/ *Banana* (kw/*qui*)	
	2021	2022[x]	2021	2022[x]
(1)	(6)	(7)	(8)	(9)
Buton	1 735	2 496	19 537	12 853
Muna	7 930	13 712	150 536	113 509
Konawe	134 278	71 152	23 713	24 827
Kolaka	39 503	43 791	64 491	101 277
Konawe Selatan	13 942	54 534	29 929	22 536
Bombana	219	909	17 064	35 475
Wakatobi	34	8	937	838
Kolaka Utara	95	43	15 378	6 864
Buton Utara	234	1 223	7 338	7 843
Konawe Utara	288	443	2 711	4 334
Kolaka Timur	142	692	4 072	13 684
Konawe Kepulauan	473	100	14 498	9 879
Muna Barat	11 216	2 381	15 384	30 155
Buton Tengah	795	526	18 256	33 587
Buton Selatan	103	60	17 474	33 733
Kota Kendari	10 429	5 479	2 671	8 601
Kota Baubau	781	1 722	12 113	34 911
Sulawesi Tenggara	**222 196**	**199 271**	**416 101**	**494 906**

https://sultra.bps.go.id

Lanjutan Tabel/*Continued Table* 5.2.13

Kabupaten/Kota *Regency/Municipality*	Pepaya/ *Papaya* (kw/*qui*)		Salak/ *Snakefruit* (kw/*qui*)	
	2021	2022[x]	2021	2022[x]
(1)	(10)	(11)	(12)	(13)
Buton	3 343	4 917	361	525
Muna	12 943	9 799	51	25
Konawe	4 195	3 767	648	806
Kolaka	16 779	19 550	5 149	6 015
Konawe Selatan	5 017	12 157	2 708	1 966
Bombana	4 698	1 800	28	45
Wakatobi	626	679	–	–
Kolaka Utara	2 928	901	177	434
Buton Utara	237	362	5	5
Konawe Utara	1 638	1 545	106	108
Kolaka Timur	1 671	3 286	117	1292
Konawe Kepulauan	7 643	6 685	–	–
Muna Barat	13 333	11 576	643	907
Buton Tengah	9 568	9 713	244	700
Buton Selatan	1 645	1 691	21	–
Kota Kendari	3 885	9 370	71	667
Kota Baubau	14 880	54 781	170	612
Sulawesi Tenggara	**105 031**	**152 579**	**10 498**	**14 107**

https://sultra.bps.go.id

Lanjutan Tabel/*Continued Table* 5.2.13

Kabupaten/Kota *Regency/Municipality*	Alpukat/ *Avocado* (kw/*qui*)		Anggur/ *Grape* (kw/*qui*)	
	2021	2022[x]	2021	2022[x]
(1)	(14)	(15)	(16)	(17)
Buton	179	524	–	–
Muna	152	140	–	–
Konawe	457	550	–	–
Kolaka	6 616	5 623	–	44
Konawe Selatan	798	381	174	742
Bombana	29	55	–	–
Wakatobi	194	73	–	1
Kolaka Utara	1 737	1 075	–	–
Buton Utara	5	1	–	–
Konawe Utara	49	34	–	–
Kolaka Timur	53	590	–	–
Konawe Kepulauan	–	–	–	–
Muna Barat	265	351	–	–
Buton Tengah	20	55	–	–
Buton Selatan	51	17	–	–
Kota Kendari	96	362	–	57
Kota Baubau	228	241	–	–
Sulawesi Tenggara	**10 928**	**10 072**	**174**	**844**

https://sultra.bps.go.id

Lanjutan Tabel/*Continued Table* 5.2.13

Kabupaten/Kota *Regency/Municipality*	Apel/ *Apple* (kw/*qui*)		Belimbing/ *Star Fruit* (kw/*qui*)	
	2021	2022[x]	2021	2022[x]
(1)	(18)	(19)	(20)	(21)
Buton	–	–	185	118
Muna	–	–	329	125
Konawe	–	–	14	10
Kolaka	–	–	984	1 789
Konawe Selatan	–	–	313	924
Bombana	–	–	64	82
Wakatobi	–	–	130	90
Kolaka Utara	–	–	357	166
Buton Utara	–	–	–	–
Konawe Utara	–	–	298	234
Kolaka Timur	–	–	35	941
Konawe Kepulauan	–	–	166	36
Muna Barat	–	–	38	42
Buton Tengah	–	–	114	10
Buton Selatan	–	–	22	21
Kota Kendari	–	–	199	857
Kota Baubau	–	–	53	44
Sulawesi Tenggara	**–**	**–**	**3 302**	**5 489**

https://sultra.bps.go.id

Lanjutan Tabel/*Continued Table* 5.2.13

Kabupaten/Kota *Regency/Municipality*	Duku/Langsat/*Kokosan/ Duku* (kw/*qui*)		Jambu Air/ *Water Apple* (kw/*qui*)	
	2021	2022[x]	2021	2022[x]
(1)	(22)	(23)	(24)	(25)
Buton	103	34	3 465	618
Muna	–	280	1 622	1 825
Konawe	140	1 150	437	50
Kolaka	9 855	16 301	3 013	3 227
Konawe Selatan	693	553	711	2 369
Bombana	12	27	156	380
Wakatobi	–	3	234	212
Kolaka Utara	67	342	212	115
Buton Utara	19	48	36	59
Konawe Utara	939	–	245	222
Kolaka Timur	1 364	1 562	110	842
Konawe Kepulauan	–	20	617	892
Muna Barat	2 732	435	1 198	1 202
Buton Tengah	–	–	853	632
Buton Selatan	–	–	210	406
Kota Kendari	310	584	566	889
Kota Baubau	1	0	546	481
Sulawesi Tenggara	**16 235**	**21 339**	**14 230**	**14 421**

https://sultra.bps.go.id

Lanjutan Tabel/*Continued Table* 5.2.13

Kabupaten/Kota *Regency/Municipality*	Jambu Biji/ *Guava* (kw/*qui*)		Jeruk Besar/ *Pomelo* (kw/*qui*)	
	2021	2022[x]	2021	2022[x]
(1)	(26)	(27)	(28)	(29)
Buton	2 061	2 241	10	44
Muna	1 371	1 378	1 194	1 181
Konawe	411	98	567	170
Kolaka	3 307	7 002	–	2 062
Konawe Selatan	1 173	2 248	78	66
Bombana	507	370	49	117
Wakatobi	64	118	9	2
Kolaka Utara	158	87	66	74
Buton Utara	31	39	–	–
Konawe Utara	278	173	101	53
Kolaka Timur	54	893	55	1 476
Konawe Kepulauan	276	301	986	489
Muna Barat	1 097	288	397	309
Buton Tengah	1 672	1 673	563	206
Buton Selatan	238	111	4	11
Kota Kendari	361	930	5	64
Kota Baubau	918	875	1	–
Sulawesi Tenggara	**13 976**	**18 825**	**4 084**	**6 324**

https://sultra.bps.go.id

Lanjutan Tabel/*Continued Table* 5.2.13

Kabupaten/Kota *Regency/Municipality*	Manggis/ *Mangosteen* (kw/*qui*)		Markisa/*Konyal/ Passion fruit* (kw/*qui*)	
	2021	2022[x]	2021	2022[x]
(1)	(30)	(31)	(32)	(33)
Buton	29	366	–	–
Muna	–	–	–	–
Konawe	–	–	–	–
Kolaka	7 506	18 419	–	–
Konawe Selatan	245	814	–	–
Bombana	–	–	–	–
Wakatobi	–	–	–	–
Kolaka Utara	28	15	–	–
Buton Utara	–	–	–	–
Konawe Utara	–	–	–	–
Kolaka Timur	43	860	–	–
Konawe Kepulauan	–	–	–	–
Muna Barat	27	25	–	–
Buton Tengah	–	–	–	–
Buton Selatan	–	–	–	–
Kota Kendari	7	48	–	–
Kota Baubau	–	1	–	–
Sulawesi Tenggara	**7 886**	**20 548**	**–**	**–**

https://sultra.bps.go.id

Lanjutan Tabel/*Continued Table* 5.2.13

Kabupaten/Kota *Regency/Municipality*	Nangka/*Cempedak/ Jackfruit* (kw/*qui*)		Nenas/ *Pineapple* (kw/*qui*)	
	2021	2022[x]	2021	2022[x]
(1)	(34)	(35)	(36)	(37)
Buton	1 649	1 260	683	798
Muna	6 025	4 698	61 877	78 211
Konawe	8 654	7 853	714	741
Kolaka	11 722	18 294	1 059	934
Konawe Selatan	2 410	2 958	21 635	61 665
Bombana	650	617	106	213
Wakatobi	2 505	1 148	120	69
Kolaka Utara	560	592	109	127
Buton Utara	106	–	108	524
Konawe Utara	562	576	–	220
Kolaka Timur	369	1 686	164	259
Konawe Kepulauan	2 155	850	200	126
Muna Barat	2 204	1 656	2 257	3 690
Buton Tengah	9 612	4 262	1 097	693
Buton Selatan	93	406	–	–
Kota Kendari	385	2 873	376	412
Kota Baubau	12 722	46 120	229	647
Sulawesi Tenggara	**62 383**	**95 849**	**90 733**	**149 329**

https://sultra.bps.go.id

Lanjutan Tabel/*Continued Table* 5.2.13

Kabupaten/Kota *Regency/Municipality*	Rambutan/ *Rambutan* (kw/*qui*)		Sawo/ *Sapodilla/Sawo* (kw/*qui*)	
	2021	2022[x]	2021	2022[x]
(1)	(38)	(39)	(40)	(41)
Buton	487	2 983	29	31
Muna	9 449	2 114	–	–
Konawe	29 179	31 269	–	–
Kolaka	8 650	25 896	621	854
Konawe Selatan	21 329	54 179	1 703	186
Bombana	248	312	–	7
Wakatobi	8	5	–	–
Kolaka Utara	757	783	1	19
Buton Utara	587	819	–	–
Konawe Utara	1 125	3 175	–	–
Kolaka Timur	772	4 371	282	396
Konawe Kepulauan	330	201	–	–
Muna Barat	7 219	6 753	320	183
Buton Tengah	187	–	–	–
Buton Selatan	–	–	–	–
Kota Kendari	1 552	2 277	59	116
Kota Baubau	1 125	2 711	2	18
Sulawesi Tenggara	**83 003**	**137 848**	**3 016**	**1 810**

https://sultra.bps.go.id

Lanjutan Tabel/*Continued Table* 5.2.13

Kabupaten/Kota *Regency/Municipality*	Sirsak/ *Soursop* (kw/*qui*)		Jengkol/ *Jengkol* (kw/*qui*)	
	2021	2022[x]	2021	2022[x]
(1)	(42)	(43)	(44)	(45)
Buton	400	524	22	10
Muna	766	770	–	–
Konawe	76	44	65	–
Kolaka	4 426	4 044	9 763	24 732
Konawe Selatan	998	953	307	1 397
Bombana	56	69	–	9
Wakatobi	117	55	–	–
Kolaka Utara	107	67	13	66
Buton Utara	4	5	–	–
Konawe Utara	193	94	–	–
Kolaka Timur	122	752	110	629
Konawe Kepulauan	716	17	–	–
Muna Barat	313	306	55	68
Buton Tengah	845	856	–	–
Buton Selatan	152	55	–	–
Kota Kendari	286	1 434	–	–
Kota Baubau	104	97	–	–
Sulawesi Tenggara	**9 680**	**10 142**	**10 335**	**26 911**

https://sultra.bps.go.id

Lanjutan Tabel/*Continued Table* 5.2.13

Kabupaten/Kota *Regency/Municipality*	Melinjo/ *Gnetum/Melinjo* (kw/*qui*)		Petai/ *Twisted Cluster Bean* (kw/*qui*)	
	2021	2022[x]	2021	2022[x]
(1)	(46)	(47)	(48)	(49)
Buton	139	123	121	323
Muna	–	–	–	–
Konawe	–	–	124	47
Kolaka	1 573	1 576	2 685	4 355
Konawe Selatan	10	393	1 730	2 576
Bombana	36	4	39	27
Wakatobi	–	–	–	–
Kolaka Utara	–	–	104	283
Buton Utara	27	12	4	5
Konawe Utara	–	–	–	–
Kolaka Timur	1	38	21	740
Konawe Kepulauan	–	–	–	–
Muna Barat	225	70	534	110
Buton Tengah	–	–	–	–
Buton Selatan	–	–	–	–
Kota Kendari	298	462	31	27
Kota Baubau	–	–	1	5
Sulawesi Tenggara	**2 308**	**2 678**	**5 394**	**8 498**

https://sultra.bps.go.id

Lanjutan Tabel/*Continued Table* 5.2.13

Kabupaten/Kota *Regency/Municipality*	Sukun/ *Breadfruit* (kw/*qui*)	
	2021	2022[x]
(1)	(50)	(51)
Buton	543	429
Muna	1 075	1 472
Konawe	2 715	1 182
Kolaka	7 533	99 44
Konawe Selatan	487	1 302
Bombana	98	77
Wakatobi	686	570
Kolaka Utara	278	179
Buton Utara	–	–
Konawe Utara	128	135
Kolaka Timur	525	898
Konawe Kepulauan	1 840	1 272
Muna Barat	285	209
Buton Tengah	341	478
Buton Selatan	282	360
Kota Kendari	471	2 301
Kota Baubau	1 386	1 66
Sulawesi Tenggara	**18 672**	**22 374**

https://sultra.bps.go.id

Catatan/*Note*: [x]Angka Sementara (ASEM)/ *Preliminary Figures*
Sumber/*Source*: BPS, Statistik Pertanian Hortikultura SPH-TH/*BPS-Statistics Indonesia, Agricultural Statistik for Horticulture SPH-TH*

Tabel / *Table* 5.2.14 Produksi Buah–Buahan dan Sayuran Tahunan Menurut Jenis Tanaman (kw), 2018–2022
Production of Annual Fruits and Vegetables by Kind of Plant (qui), 2018–2022

Jenis Tanaman *Kind of Plants*	2018	2019	2021	2022[x]
(1)	(2)	(3)	(4)	(5)
Buah–Buahan/*Fruits*:				
Mangga/ *Mango*	193 959	244 705	124 053	104 741
Durian/ *Durian*	102 649	117 379	128 855	237 446
Jeruk Siam/Keprok/ *Orange/Tangerine*	272 665	502 140	222 196	199 271
Pisang/ *Banana*	439 707	680 267	416 101	494 905
Pepaya/ Papaya	92 312	176 291	105 031	152 579
Salak/ *Snakefruit*	11 788	30 115	10 498	14 107
Alpukat/ *Avocado*	7 600	11 750	10 928	10 072
Anggur/ *Grape*	51	216	174	844
Apel/ *Apple*	–	–	–	–
Belimbing/ *Star Fruit*	8 930	8 525	3 302	5 490
Duku/Langsat/*Kokosan/ Duku*	122 826	81 474	16 235	21 339
Jambu Air/ *Water Apple*	13 188	18 354	14 230	14 419
Jambu Biji/ *Guava*	15 248	23 687	13 976	18 824
Jeruk Besar/ *Pomelo*	19 398	25 299	4 084	6 324
Manggis/ *Mangosteen*	4 121	8 229	7 886	20 547
Markisa/Konyal/ *Passion fruit*	278	1 098	–	...
Nangka/Cempedak/ *Jackfruit*	61 834	77 524	62 383	95 848
Nenas/ *Pineapple*	25 660	97 539	90 733	149 328
Rambutan/ *Rambutan*	129 850	153 175	83 003	137 846
Sawo/ *Sapodilla/Sawo*	1 906	2 739	3 016	1 810
Sirsak/ *Soursop*	12 010	16 805	9 680	10 142
Sayuran/*Vegetables*:				
Jengkol/ *Jengkol*	1 279	2 565	10 335	26 911
Melinjo/ Gnetum/*Melinjo*	1 512	3 479	2 308	2 677
Petai/ *Twisted Cluster Bean*	5 515	9 498	5 394	8 498
Sukun/ *Breadfruit*	17 472	39 204	18 672	22 373

Catatan/*Note*: [x]Angka Sementara (ASEM)/ *Preliminary Figures*
Sumber/*Source*: BPS, Statistik Pertanian Hortikultura SPH/ *BPS-Statistics Indonesia, Agricultural Statistic for Horticulture SPH*

https://sultra.bps.go.id

5.3 PERKEBUNAN
ESTATE CROPS

Tabel / *Table* 5.3.1 **Luas Areal Tanaman Perkebunan Menurut Kabupaten/Kota dan Jenis Tanaman (ha), 2021 dan 2022**
Planted Area of Estate Crops by Regency/Municipality and Type of Crops (ha), 2021 and 2022

Kabupaten/Kota *Regency/Municipality*	Kelapa Sawit/*Oil Palm*		Kelapa/*Coconut*	
	2021	2022[x]	2021	2022[x]
(1)	(2)	(3)	(4)	(5)
Buton	–	–	2 795,20	2 970,00
Muna	33,00	135,50	4 855,85	4 855,85
Konawe	931,00	2 062,00	2 452,50	2 410,50
Kolaka	4 926,44	4 926,44	4 026,12	4 026,12
Konawe Selatan	561,00	3839,00	7 173,00	7 173,00
Bombana	175,00	205,00	15 307,40	15 197,80
Wakatobi	–	–	1 471,00	1 570,40
Kolaka Utara	–	–	2 952,00	3 715,75
Buton Utara	–	–	5 250,00	5 350,00
Konawe Utara	708,00	741,00	2 106,00	2 313,00
Kolaka Timur	506,10	806,60	2 607,70	2 806,50
Konawe Kepulauan	–	–	4 582,50	4 585,50
Muna Barat	104,00	349,50	3 382,01	3 406,30
Buton Tengah	–	–	1 515,00	1 586,00
Buton Selatan	–	–	758,00	750,00
Kota Kendari	–	–	451,05	293,29
Kota Baubau	–	–	177,65	185,15
Sulawesi Tenggara	**7 944,54**	**13 065,04**	**61 862,98**	**63 195,16**

https://sultra.bps.go.id

Lanjutan Tabel/*Continued Table* 5.3.1

Kabupaten/Kota *Regency/Municipality*	Karet/*Rubber*		Kopi/*Coffee*	
	2021	2022[x]	2021	2022[x]
(1)	(6)	(7)	(8)	(9)
Buton	–	–	824,00	703,00
Muna	–	–	372,50	372,50
Konawe	193,00	193,00	1 085,50	1 065,50
Kolaka	270,50	270,50	520,04	520,04
Konawe Selatan	242,00	242,00	1 340,00	1 340,00
Bombana	–	–	1 368,90	1 725,70
Wakatobi	–	–	34,80	32,30
Kolaka Utara	–	–	477,60	477,60
Buton Utara	–	–	179,00	48,00
Konawe Utara	–	–	499,00	479,00
Kolaka Timur	49,00	49,00	1 875,30	1 937,30
Konawe Kepulauan	–	–	40,25	45,25
Muna Barat	12,00	25,50	176,30	188,10
Buton Tengah	–	–	51,00	51,00
Buton Selatan	–	–	99,00	95,00
Kota Kendari	–	–	77,12	54,50
Kota Baubau	–	–	55,70	50,70
Sulawesi Tenggara	**766,50**	**780,00**	**9 076,01**	**9 185,49**

https://sultra.bps.go.id

Lanjutan Tabel/*Continued Table* 5.3.1

Kabupaten/Kota *Regency/Municipality*	Kakao/*Cocoa*		Tebu/*Sugar cane*	
	2021	2022[x]	2021	2022[x]
(1)	(10)	(11)	(12)	(13)
Buton	2 412,00	1 726,00	–	–
Muna	8 316,50	8 316,50	–	–
Konawe	14 894,00	12 911,00	–	–
Kolaka	28 662,73	25 591,08	–	–
Konawe Selatan	20 152,00	18 411,00	–	–
Bombana	9 954,00	9 620,00	150,00	–
Wakatobi	16,10	15,00	–	–
Kolaka Utara	78 971,00	78 970,90	–	–
Buton Utara	2 082,00	1 623,00	–	–
Konawe Utara	3 974,00	3 916,00	–	–
Kolaka Timur	57 916,43	56 859,43	–	–
Konawe Kepulauan	3 340,82	3 338,82	–	–
Muna Barat	5 725,70	5 409,97	–	–
Buton Tengah	59,00	57,00	–	–
Buton Selatan	36,00	34,00	–	–
Kota Kendari	127,53	94,31	–	–
Kota Baubau	153,50	134,69	–	–
Sulawesi Tenggara	**236 793,31**	**227 028,70**	**150,00**	**–**

https://sultra.bps.go.id

Lanjutan Tabel/*Continued Table* 5.3.1

Kabupaten/Kota *Regency/Municipality*	Teh/*Tea*		Tembakau/*Tobacco*	
	2021	2022[x]	2021	2022[x]
(1)	(14)	(15)	(16)	(17)
Buton	–	–	–	–
Muna	–	–	–	–
Konawe	–	–	–	–
Kolaka	–	–	–	–
Konawe Selatan	–	–	–	–
Bombana	–	–	–	–
Wakatobi	–	–	–	–
Kolaka Utara	–	–	–	–
Buton Utara	–	–	–	–
Konawe Utara	–	–	–	–
Kolaka Timur	–	–	–	–
Konawe Kepulauan	–	–	–	–
Muna Barat	–	–	–	–
Buton Tengah	–	–	–	–
Buton Selatan	–	–	–	–
Kota Kendari	–	–	–	–
Kota Baubau	–	–	–	–
Sulawesi Tenggara	–	–	–	–

https://sultra.bps.go.id

Lanjutan Tabel/*Continued Table* 5.3.1

Kabupaten/Kota *Regency/Municipality*	Cengkeh/*Clove*		Lada/*Pepper*	
	2021	2022[x]	2021	2022[x]
(1)	(18)	(19)	(20)	(21)
Buton	530,50	641,50	79,50	73,00
Muna	31,00	31,00	140,40	140,40
Konawe	647,00	615,00	4 082,10	4 523,75
Kolaka	13 802,72	13 802,72	2 280,49	2 280,49
Konawe Selatan	705,00	755,00	3 348,00	3 348,00
Bombana	374,00	485,00	316,00	293,90
Wakatobi	22,00	24,70	2,00	2,00
Kolaka Utara	11 812,00	14 212,30	999,90	1 210,30
Buton Utara	724,00	724,00	136,00	94,00
Konawe Utara	1 590,00	1 624,00	268,90	258,80
Kolaka Timur	2 318,40	2 994,70	3 813,95	3 734,25
Konawe Kepulauan	1 226,93	1 229,93	536,32	536,32
Muna Barat	–	–	30,80	32,80
Buton Tengah	–	–	13,00	32,80
Buton Selatan	47,00	47,00	–	0,00
Kota Kendari	150,50	133,20	96,43	72,92
Kota Baubau	3,00	3,00	8,40	4,70
Sulawesi Tenggara	**33 984,05**	**37 323,05**	**16 152,19**	**16 638,43**

https://kaltra.bps.go.id

Lanjutan Tabel/*Continued Table* 5.3.1

Kabupaten/Kota *Regency/Municipality*	Sagu/ *Sagoo*		Jambu Mete/ *Cashew Nut*	
	2021	2022[x]	2021	2022[x]
(1)	(22)	(23)	(24)	(25)
Buton	–	–	6 224,00	6 024,00
Muna	–	–	25 736,40	25 799,80
Konawe	1 557,00	1 562,00	4 663,25	4 437,00
Kolaka	106,49	106,49	1 384,18	1 247,83
Konawe Selatan	1 287,00	1 287,00	15 479,00	13 479,00
Bombana	6,90	6,90	17 453,00	17 324,00
Wakatobi	6,00	6,00	547,50	547,50
Kolaka Utara	104,30	104,28	71,00	70,90
Buton Utara	–	–	6 033,00	6 033,00
Konawe Utara	261,50	254,00	4 507,00	4 465,00
Kolaka Timur	733,90	688,90	695,55	667,00
Konawe Kepulauan	205,35	207,35	5 589,33	5 591,33
Muna Barat	–	–	9 294,80	9 352,10
Buton Tengah	–	–	13 164,00	12 836,00
Buton Selatan	–	–	3 600,50	3 539,50
Kota Kendari	74,50	72,00	238,26	235,19
Kota Baubau	–	–	760,70	764,40
Sulawesi Tenggara	**4 342,94**	**4 294,92**	**115 441,47**	**112 413,55**

https://sultra.bps.go.id

Lanjutan Tabel/*Continued Table* 5.3.1

Kabupaten/Kota *Regency/Municipality*	Enau/*ArenSugar Palm*	
	2021	2022[x]
(1)	(26)	(27)
Buton	25,00	17,00
Muna	460,26	460,26
Konawe	50,50	56,00
Kolaka	178,97	178,97
Konawe Selatan	11,00	4,00
Bombana	2 291,00	2 263,30
Wakatobi	22,10	21,60
Kolaka Utara	112,50	112,15
Buton Utara	16,00	16,00
Konawe Utara	–	0,00
Kolaka Timur	102,45	81,35
Konawe Kepulauan	–	0,00
Muna Barat	103,60	103,60
Buton Tengah	32,00	31,00
Buton Selatan	5,00	5,00
Kota Kendari	24,90	26,10
Kota Baubau	8,70	7,25
Sulawesi Tenggara	**3 443,98**	**3 383,58**

Catatan/*Note*: [x]Angka Sementara/*Preliminary Figure*
Sumber/*Source*: Dinas Perkebunan dan Hortikultura Provinsi Sulawesi Tenggara/ *Regional Office of Estates and Horticulture of Sulawesi Tenggara Province*

https://sultra.bps.go.id

Tabel / *Table* 5.3.2 **Produksi Perkebunan Menurut Kabupaten/Kota dan Jenis Tanaman (ton), 2021 dan 2022[x]**
Production of Estate by Regency/Municipality and Type of Crops (tons), 2021 and 2022[x]

Kabupaten/Kota *Regency/Municipality*	Kelapa Sawit/*Oil Palm*		Kelapa/*Coconut*	
	2021	2022[x]	2021	2022[x]
(1)	(2)	(3)	(4)	(5)
Buton	–	–	1 021,01	1 428,67
Muna	–	560,77	4 266,22	4 563,22
Konawe	870,75	2 261,71	2 379,22	2 479,24
Kolaka	1 949,69	1 949,69	3 990,71	3 990,71
Konawe Selatan	35,00	132,00	6 605,00	6 610,00
Bombana	34,00	70,20	11 553,19	11 717,60
Wakatobi	–	–	1 033,80	1 278,67
Kolaka Utara	–	–	3 309,00	3 429,00
Buton Utara	–	–	4 375,54	4 391,45
Konawe Utara	579,00	438,00	984,00	1 024,00
Kolaka Timur	463,15	868,76	993,38	1 055,77
Konawe Kepulauan	–	–	156,78	179,02
Muna Barat	6,50	307,50	1 012,77	1 110,82
Buton Tengah	–	–	641,20	1 217,66
Buton Selatan	–	–	288,31	286,96
Kota Kendari	–	–	41,95	166,52
Kota Baubau	–	–	94,42	80,31
Sulawesi Tenggara	**3 938,09**	**6 588,62**	**42 746,50**	**45 009,62**

https://sultra.bps.go.id

Lanjutan Tabel/*Continued Table* 5.3.2

Kabupaten/Kota *Regency/Municipality*	Karet/*Rubber*		Kopi/*Coffee*	
	2021	2022[x]	2021	2022[x]
(1)	(6)	(7)	(8)	(9)
Buton	–	–	277,48	209,06
Muna	–	–	3,00	3,20
Konawe	27,85	46,90	411,19	420,28
Kolaka	108,10	108,10	115,47	115,47
Konawe Selatan	20,00	20,00	319,00	319,00
Bombana	–	–	834,89	752,20
Wakatobi	–	–	11,88	14,37
Kolaka Utara	–	–	116,00	125,70
Buton Utara	–	–	5,43	4,61
Konawe Utara	–	–	251,54	238,00
Kolaka Timur	–	–	400,58	419,33
Konawe Kepulauan	–	–	0,02	0,02
Muna Barat	–	6,5	7,80	19,66
Buton Tengah	–	–	2,84	2,84
Buton Selatan	–	–	6,04	13,20
Kota Kendari	–	–	4,33	15,48
Kota Baubau	–	–	8,53	5,59
Sulawesi Tenggara	**155,95**	**181,50**	**2 776,02**	**2 678,00**

https://sultra.bps.go.id

Lanjutan Tabel/*Continued Table* 5.3.2

Kabupaten/Kota *Regency/Municipality*	Kakao/*Cocoa*		Tebu/*Sugar cane*	
	2021	2022[x]	2021	2022[x]
(1)	(10)	(11)	(12)	(13)
Buton	174,13	61,06	–	–
Muna	2 295,36	2 003,13	–	–
Konawe	9 218,48	6 728,64	–	–
Kolaka	8 021,84	9 043,98	–	–
Konawe Selatan	8 391,00	5 891,00	–	–
Bombana	8 263,35	2 965,00	0,93	–
Wakatobi	1,70	1,56	–	–
Kolaka Utara	54 852,00	60 175,10	–	–
Buton Utara	115,00	28,84	–	–
Konawe Utara	585,70	486,70	–	–
Kolaka Timur	18 189,17	15 464,83	–	–
Konawe Kepulauan	97,00	8,81	–	–
Muna Barat	1 864,00	1 717,86	–	–
Buton Tengah	3,94	3,94	–	–
Buton Selatan	0,11	0,11	–	–
Kota Kendari	20,60	19,90	–	–
Kota Baubau	58,77	48,61	–	–
Sulawesi Tenggara	**112 152,15**	**104 649,07**	**0,93**	**0,00**

https://sultra.bps.go.id

Lanjutan Tabel/*Continued Table* 5.3.2

Kabupaten/Kota *Regency/Municipality*	Teh/*Tea*		Tembakau/*Tobacco*	
	2021	2022[x]	2021	2022[x]
(1)	(14)	(15)	(16)	(17)
Buton	–	–	–	–
Muna	–	–	–	–
Konawe	–	–	–	–
Kolaka	–	–	–	–
Konawe Selatan	–	–	–	–
Bombana	–	–	–	–
Wakatobi	–	–	–	–
Kolaka Utara	–	–	–	–
Buton Utara	–	–	–	–
Konawe Utara	–	–	–	–
Kolaka Timur	–	–	–	–
Konawe Kepulauan	–	–	–	–
Muna Barat	–	–	–	–
Buton Tengah	–	–	–	–
Buton Selatan	–	–	–	–
Kota Kendari	–	–	–	–
Kota Baubau	–	–	–	–
Sulawesi Tenggara	0,00	**0,00**	0,00	0,00

https://sultra.bps.go.id

Lanjutan Tabel/*Continued Table* 5.3.2

Kabupaten/Kota *Regency/Municipality*	Cengkeh/*Clove*		Lada/*Pepper*	
	2021	2022[x]	2021	2022[x]
(1)	(18)	(19)	(20)	(21)
Buton	18,27	33,68	13,10	8,15
Muna	–	–	1,00	1,00
Konawe	136,20	146,05	1 599,49	2 059,82
Kolaka	1 953,24	1 953,24	1 195,86	1 195,86
Konawe Selatan	58,00	58,00	1 104,00	1 104,00
Bombana	117,95	110,80	84,23	108,60
Wakatobi	9,00	9,15	–	–
Kolaka Utara	5 702,00	5 610,30	471,00	483,00
Buton Utara	36,13	20,84	8,50	7,80
Konawe Utara	124,43	217,12	115,40	94,20
Kolaka Timur	1 006,35	867,91	959,58	850,46
Konawe Kepulauan	311,63	275,81	9,67	10,23
Muna Barat	–	–	0,02	5,49
Buton Tengah	–	–	0,82	5,49
Buton Selatan	–	–	–	–
Kota Kendari	15,72	12,36	16,12	14,15
Kota Baubau	1,90	0,87	1,54	0,87
Sulawesi Tenggara	**9 490,82**	**9 316,14**	**5 580,33**	**5 949,10**

https://sultra.bps.go.id

Lanjutan Tabel/*Continued Table* 5.3.2

Kabupaten/Kota *Regency/Municipality*	Sagu/*Sagoo*		Jambu Mete/ *Cashew Nut*	
	2021	2022[x]	2021	2022[x]
(1)	(22)	(23)	(24)	(25)
Buton	–	–	1 472,10	460,16
Muna	–	–	14 673,20	15 333,20
Konawe	1 911,34	1 834,97	2 473,38	2 475,41
Kolaka	53,29	53,29	84,53	117,47
Konawe Selatan	195,00	195,00	6 093,00	4 072,00
Bombana	0,21	1,10	7 723,85	7 347,30
Wakatobi	10,15	11,86	155,66	206,77
Kolaka Utara	136,00	137,00	21,00	30,00
Buton Utara	–	0,00	3 882,00	274,93
Konawe Utara	360,71	348,80	571,73	562,34
Kolaka Timur	36,00	89,96	100,67	59,25
Konawe Kepulauan	0,07	0,06	3 130,86	2 274,92
Muna Barat	–	–	7 352,00	2 269,76
Buton Tengah	–	–	2 406,74	340,67
Buton Selatan	–	–	1 206,09	168,81
Kota Kendari	3,32	348,45	174,86	130,19
Kota Baubau	–	–	176,79	161,78
Sulawesi Tenggara	**2 706,09**	**3 020,49**	**51 698,46**	**36 284,96**

https://sultra.bps.go.id

Lanjutan Tabel/*Continued Table* 5.3.2

Kabupaten/Kota *Regency/Municipality*	Enau/*ArenSugar Palm*	
	2021	2022[x]
(1)	(26)	(27)
Buton	–	–
Muna	1,10	1,10
Konawe	18,42	20,12
Kolaka	51,72	51,72
Konawe Selatan	0,30	0,30
Bombana	1 756,09	1 244,30
Wakatobi	13,32	14,70
Kolaka Utara	118,00	118,50
Buton Utara	4,00	3,80
Konawe Utara	–	–
Kolaka Timur	9,80	9,07
Konawe Kepulauan	–	–
Muna Barat	0,75	1,21
Buton Tengah	5,35	5,35
Buton Selatan	0,14	2,55
Kota Kendari	22,89	22,64
Kota Baubau	2,38	1,82
Sulawesi Tenggara	**2 004,26**	**1 496,77**

https://sultra.bps.go.id

Catatan/*Note*: [x]Angka Sementara/*Preliminary Figure*
Sumber/*Source*: Dinas Perkebunan dan Hortikultura Provinsi Sulawesi Tenggara/ *Regional Office of Estates and Horticulture of Sulawesi Tenggara Province*

Tabel / *Table* 5.3.3 **Luas Areal Tanaman Perkebunan Rakyat Menurut Jenis Tanaman (ha), 2018-2022**
Planted Area of Estate Crops by Kind of Plant (ha), 2018-2022

Jenis Tanaman *Kind of Plants*	2019	2020	2021	2022[x]
(1)	(3)	(4)	(5)	(6)
Tanaman Tahunan/*Perennial Crops*				
Karet/*Rubber*	706,00	720,00	766,50	780,00
kelapa/*Coconut*	58 047,00	61 346,00	61 862,98	63 195,16
Kelapa Sawit/ *Oil Palm*	6 732,00	7 524,00	7 944,54	13 070,00
Kopi/*Coffe*	8 462,00	8 522,00	9 076,01	9 185,49
Kakao/*Cocoa*	246 296,00	244 656,00	236 793,31	227 028,70
Teh/*Tea*	–	–	–	–
Jambu Mete/ *Cashew Nut*	115 468,00	115 871,00	115 440,47	112 413,55
Pala/*Nutmeg*	4 070,00	4 317,00	5 024,91	5 694,86
Lada/*Pepper*	15 677,00	15 918,00	16 152,19	16 638,43
Tanah Semusim/*Seasonal Crops*				
Tebu/*Sugar Cane*	–	–	150,00	–
Tembakau/*Tobacco*	–	–	–	–
Nilam/*Patchoullia*	5 171,00	4 720,00	7 004,00	5 956,25

Sumber/*Source*: Dinas Perkebunan dan Hortikultura Provinsi Sulawesi Tenggara/ *Regional Office of Estates and Horticulture of Sulawesi Tenggara Province*

https://sultra.bps.go.id

Tabel 5.3.4 / *Table*

Produksi Perkebunan Rakyat Menurut Jenis Tanaman (ha), 2018-2022
Production of Estate by Kind of Plant (ha), 2018-2022

Jenis Tanaman *Kind of Plants*	2019	2020	2021	2022[x]
(1)	(3)	(4)	(5)	(6)
Tanaman Tahunan/*Perennial Crops*				
Karet/*Rubber*	74,00	81,00	155,95	181,50
kelapa/*Coconut*	37 528,00	41 952,00	42 744,50	45 009,62
Kelapa Sawit/ *Oil Palm*	4 602,00	5 029,00	3 938,09	6 588,62
Kopi/*Coffe*	2 765,00	2 675,00	2 776,02	2 678,00
Kakao/*Cocoa*	115 024,00	114 003,00	107 152,74	104 649,07
Teh/*Tea*	–	–	–	–
Jambu Mete/ *Cashew Nut*	50 861,00	52 776,00	51 698,45	36 284,96
Pala/*Nutmeg*	599,00	710,00	763,13	573,91
Lada/*Pepper*	5 716,00	5 603,00	5 580,33	5 949,10
Tanah Semusim/*Seasonal Crops*				
Tebu/*Sugar Cane*	–	–	0,93	–
Tembakau/*Tobacco*	–	–	–	–
Nilam/*Patchoullia*	185,00	544,00	1 199,35	358,50

Sumber/*Source*: Dinas Perkebunan dan Hortikultura Provinsi Sulawesi Tenggara/ *Regional Office of Estates and Horticulture of Sulawesi Tenggara Province*

https://sultra.bps.go.id

5.4 KEHUTANAN
FORESTRY

Tabel 5.4.1 / ***Table***

Luas Kawasan Hutan dan Konservasi Perairan[1] Menurut Kabupaten/Kota di Provinsi Sulawesi Tenggara (ha), 2022

Extent of Forest Area, Inland Water, Coastal, and Marine Ecosystem[1] by Regency/Municipality in Sulawesi Tenggara Province (ha), 2022

Kabupaten/Kota *Regency/Municipality*	Luas Kawasan Hutan dan Konservasi Perairan *Extent of Forest Area, Inland Water, Coastal, and Marine Ecosystem*		
	Hutan Lindung *Protection Forest*	Suaka Alam dan Pelestarian Alam *Sanctuary Reserve and Nature Conservation Area*	Hutan Produksi Terbatas *Limited Production Forest*
(1)	(2)	(3)	(4)
Buton	13 156,25	28 345,89	19 809,60
Muna	25 941,43	17 315,14	4 543,90
Konawe	228 117,65	15 678,12	94 767,23
Kolaka	112 612,65	40 593,19	31 284,80
Konawe Selatan	42 987,04	73 109,44	3 620,17
Bombana	47 469,71	37 763,66	26 310,41
Wakatobi	9 996,91	1 321 196,08	–
Kolaka Utara	158 203,03	–	71 239,51
Buton Utara	15 280,44	73 838,53	6 247,65
Konawe Utara	205 036,34	72 660,02	61 629,77
Kolaka Timur	173 837,59	30 148,36	94 795,26
Konawe Kepulauan	15 444,03	–	18 592,76
Muna Barat	7 208,95	–	–
Buton Tengah	9 699,66	–	4 998,27
Buton Selatan	8 138,46	–	6 204,03
Kota Kendari	1 770,88	2 582,14	–
Kota Baubau	4 517,65	489,56	4 731,29
Sulawesi Tenggara	**1 079 418,66**	**1 713 720,12**	**448 774,63**

https://sultra.bps.go.id

Lanjutan Tabel/*Continued Table* 5.4.1

Kabupaten/Kota *Regency/Municipality*	Luas Kawasan Hutan dan Konservasi Perairan *Extent of Forest Area, Inland Water, Coastal, and Marine Ecosystem*		
	Hutan Produksi Tetap *Permanent Production Forest*	Hutan Produksi Dapat dikonversi *Convertible Production Forest*	Jumlah Luas Hutan dan Perairan *Total Forest Area and Water Area*
(1)	(5)	(6)	(7)
Buton	33 997,52	204,36	95 513,62
Muna	31 069,51	4 239,35	83 109,33
Konawe	42 256,71	6 344,42	387 164,12
Kolaka	38 160,02	3 516,42	226 167,07
Konawe Selatan	66 800,00	–	186 516,65
Bombana	80 261,91	6 280,12	198 085,79
Wakatobi	–	–	1 331 192,98
Kolaka Utara	–	11 822,89	241 265,43
Buton Utara	5 308,40	12 194,56	112 869,59
Konawe Utara	62 408,20	25 814,02	427 548,35
Kolaka Timur	11 164,81	800,05	310 746,06
Konawe Kepulauan	2 467,24	7 447,43	43 951,45
Muna Barat	12 841,56	1 411,98	21 462,50
Buton Tengah	7 815,56	152,56	22 666,05
Buton Selatan	10 084,17	–	24 426,67
Kota Kendari	1 180,41	–	5 533,43
Kota Baubau	2 354,77	–	12 093,26
Sulawesi Tenggara	**408 170,78**	**80 228,15**	**3 730 312,35**

Catatan/*Note*: [1] Berdasarkan Keputusan Menteri Lingkungan Hidup dan Kehutanan Tentang Penunjukan Kawasan Hutan dan Perairan Serta Tata Guna Hutan Kesepakatan (TGHK)/*Based on Environment and Forestry Ministerial Decree on The Designation of Provincial Forest Area, Inland Water, Coastal and Marine Ecosystem and Forest Land Use by Consensus*

Sumber/*Source*: Balai Pemantapan Kawasan Hutan Wilayah XXII Kendari

https://sultra.bps.go.id

Tabel / *Table* 5.4.2 **Produksi Kayu Bulat dan Olahan Menurut Jenis Produksi (m^3), 2010–2022**
Logs and Processed Timber Production by Type of Product (m^3), 2010–2022

Tahun *Year*	Kayu Bulat *Logs*			
	IUPHHK-HA *Forest Concession Establishment* (m^3)	IUPHHK-HT *Timber Establishment* (m^3)	Perum Perhutani *State Enterprises* (m^3)	Jumlah *Total* (m^3)
(1)	(2)	(3)	(4)	(5)
2011	...	...	...	90 177,92
2012	...	...	...	–
2013	...	...	...	39 398,44
2014	...	...	...	6 577,79
2015	...	...	...	13 833,63
2016	...	...	...	20 561,22
2017	...	...	...	46 462,07
2018	...	...	...	59 943,92
2019	...	...	...	53 723,71
2020	...	...	...	44 263,02
2021	–	33 013	–	33 013
2022	...	...	...	58 726,78

https://sultra.bps.go.id

Lanjutan Tabel/*Continued Table* 5.4.2

Tahun *Year*	Kayu Olahan *Processed Timber*				
	Kayu Gergajian *Sawn Timber* (m^3)	Kayu Lapis *Plywood* (m^3)	Bubur Kayu *Pulp* (Ton)	Serpih Kayu *Wood Flakes* (m^3)	Veneer *Veneers* (m^3)
(1)	(6)	(7)	(8)	(9)	(10)
2011	38 162,97	...	...	...	...
2012	46 739,06	...	...	...	...
2013	13 384,04	...	...	...	...
2014	3 756,40	...	...	...	...
2015	1 487,86	...	...	...	...
2016	18 989,81	...	...	...	...
2017	44 826,79	...	...	...	...
2018	43 585,55	...	...	...	...
2019	35 269,31	...	...	...	...
2020	32 596,98	...	...	...	...
2021	–	–	–	–	–
2022	35 322,90				

Sumber/*Source*: Dinas Kehutanan Provinsi Sulawesi Tenggara/ *Regional Office Of Forestry of Sualwesi Tenggara Province*

https://sultra.bps.go.id

Tabel / *Table* 5.4.3 **Luas Kegiatan Rehabilitasi (ha) di Sulawesi Tenggara, 2018-2022**
Reforested Areas (ha) in Sulawesi Tenggara, 2018-2022

Kabupaten/Kota *Regency/ Municipality*	Sumber Dana/ *Budget Allocation*	2019		2020	
		Hutan Lindung/ *Protection Forest*	Hutan Mangrove/ *Mangrove Forest*	Hutan Lindung/ *Protection Forest*	Hutan Mangrove/ *Mangrove Forest*
(1)	(2)	(3)	(4)	(5)	(6)
Buton	–	–	–	–	–
Muna	–	–	–	–	–
Konawe	APBN	300	–	335	–
Kolaka	APBN	–	–	100	–
Konawe Selatan	–	–	–	–	–
Bombana	–	–	–	–	–
Wakatobi	–	–	–	–	–
Kolaka Utara	–	–	–	–	–
Buton Utara	APBN	–	75	–	–
Konawe Utara	–	–	–	–	–
Kolaka Timur	–	–	–	–	–
Konawe Kepulauan	APBN	–	–	–	5
Muna Barat	APBN	–	–	–	45
Buton Tengah	–	–	–	–	–
Buton Selatan	–	–	–	–	–
Kota Kendari	–	–	–	–	–
Kota Baubau	–	–	–	–	–
Sulawesi Tenggara		**300**	**75**	**435**	**50**

https://sultra.bps.go.id

Lanjutan Tabel/*Continued Table* 5.4.3

Kabupaten/Kota *Regency/Municipality*	Sumber Dana/ *Budget Allocation*	2021		2022	
		Hutan Lindung/ *Protection Forest*	Hutan Mangrove/ *Mangrove Forest*	Hutan Lindung/ *Protection Forest*	Hutan Mangrove/ *Mangrove Forest*
(1)	(2)	(7)	(8)	(9)	(10)
Buton	APBN	165	–	–	–
Muna	APBN	700	–	–	115
Konawe	APBN	645	–	–	–
Kolaka	APBN	–	–	250	–
Konawe Selatan	APBN	–	20	–	–
Bombana	APBN	–	–	50	–
Wakatobi	APBN	435	–	–	–
Kolaka Utara	APBN	850	–	600	–
Buton Utara	APBN	–	55	–	–
Konawe Utara	–	–	–	–	–
Kolaka Timur	APBN	150	–	–	–
Konawe Kepulauan	APBN	330	–	–	–
Muna Barat	APBN	–	–	–	35
Buton Tengah	APBN	300	–	–	–
Buton Selatan	APBN	490	–	–	–
Kota Kendari	–	–	–	–	–
Kota Baubau	–	–	–	–	–
Sulawesi Tenggara		**4 065**	**75**	**900**	**150**

Sumber/*Source*: Balai Pengelolaan Daerah Aliran Sungai dan Hutan Lindung (BPDASHL) Sampara Provinsi Sulawesi Tenggara

https://sultra.bps.go.id

5.5 PETERNAKAN
LIVESTOCK

Tabel 5.5.1 / ***Table***

Populasi Ternak Menurut Kabupaten/Kota dan Jenis Ternak (ekor), 2021 dan 2022[x]

Livestock Population by Regency/Municipality and Kind of Livestock (heads), 2021 and 2022[x]

Kabupaten/Kota *Regency/Municipality*	Sapi Perah/*Dairy Cattle*		Sapi Potong/*Beef Cattle*	
	2021	2022[x]	2021	2022[x]
(1)	(2)	(3)	(4)	(5)
Buton	–	–	13 591	13 977
Muna	42	46	68 042	74 386
Konawe	4	4	72 281	83 234
Kolaka	–	–	26 138	27 169
Konawe Selatan	–	–	65 864	69 157
Bombana	–	–	51 066	53 405
Wakatobi	–	–	1 702	1 712
Kolaka Utara	–	–	3 604	3 941
Buton Utara	–	–	6 728	6 800
Konawe Utara	–	–	12 451	12 701
Kolaka Timur	–	10	21 889	22 983
Konawe Kepulauan	–	–	1 769	1 982
Muna Barat	–	–	34 120	36 400
Buton Tengah	–	–	5 558	5 735
Buton Selatan	–	–	1 310	1 375
Kota Kendari	–	–	4 568	4 659
Kota Baubau	–	–	1 798	1 838
Sulawesi Tenggara	**46**	**60**	**392 479**	**421 454**

https://sultra.bps.go.id

Lanjutan Tabel/*Continued Table* 5.5.1

Kabupaten/Kota *Regency/Municipality*	Kerbau/*Buffalo*		Kuda/*Horse*	
	2021	2022[x]	2021	2022[x]
(1)	(6)	(7)	(8)	(9)
Buton	–	–	4	5
Muna	116	132	119	133
Konawe	539	562	6	8
Kolaka	371	351	54	50
Konawe Selatan	334	351	5	6
Bombana	658	790	281	342
Wakatobi	–	–	–	–
Kolaka Utara	33	20	75	45
Buton Utara	–	–	–	–
Konawe Utara	417	431	–	–
Kolaka Timur	46	–	–	–
Konawe Kepulauan	–	–	–	–
Muna Barat	–	–	120	135
Buton Tengah	–	–	–	–
Buton Selatan	–	–	–	–
Kota Kendari	30	31	3	–
Kota Baubau	–	–	–	–
Sulawesi Tenggara	**2 544**	**2 668**	**667**	**724**

https://sultra.bps.go.id

Lanjutan Tabel/*Continued Table* 5.5.1

Kabupaten/Kota *Regency/Municipality*	Kambing/*Goat*		Domba/*Sheep*		Babi/*Pig*	
	2021	2022[x]	2021	2022[x]	2021	2022[x]
(1)	(10)	(11)	(12)	(13)	(14)	(15)
Buton	12 657	16 356	–	–	379	477
Muna	16 142	16 465	–	–	230	283
Konawe	66 209	68 730	–	–	67 793	71 844
Kolaka	26 286	25 584	–	–	7 703	8 338
Konawe Selatan	17 997	18 897	–	–	8 053	8 456
Bombana	4 756	4 799	–	–	2 102	2 367
Wakatobi	11 468	11 488	–	–	–	–
Kolaka Utara	5 288	5 726	–	–	–	–
Buton Utara	3 502	3 600	–	–	–	–
Konawe Utara	4 951	5 080	–	–	–	–
Kolaka Timur	3 758	3 820	–	–	19 960	22 954
Konawe Kepulauan	883	987	–	–	–	–
Muna Barat	5 200	6 000	–	–	350	400
Buton Tengah	8 448	8 751	–	–	–	–
Buton Selatan	9 891	10 188	–	–	–	–
Kota Kendari	4 560	4 671	–	–	23	23
Kota Baubau	2 361	2 577	–	–	2 013	2 074
Sulawesi Tenggara	**204 357**	**213 719**	**–**	**–**	**108 606**	**117 216**

Catatan/*Note*: [x]Angka Sementara/ *Preliminary Figure*
Sumber/*Source*: Kementerian Pertanian (Direktorat Jenderal Peternakan dan Kesehatan Hewan)/*Ministry of Agriculture (Directorate General of Livestock and Animal Health Service)*

https://sultra.bps.go.id

Tabel / *Table* 5.5.2 **Populasi Unggas Menurut Kabupaten/Kota dan Jenis Unggas (ekor), 2021 dan 2022[x]**
Poultry Population by Regency/Municipality and Kind of Poultry (heads), 2021 and 2022[x]

Kabupaten/Kota *Regency/Municipality*	Ayam Kampung *Native Chicken*		Ayam Petelur *Layer*	
	2021	2022[x]	2021	2022[x]
(1)	(2)	(3)	(4)	(5)
Buton	380 781	542 529	...	...
Muna	1 686 697	1 740 531	...	...
Konawe	1 895 638	2 265 654	...	...
Kolaka	1 785 495	1 674 080	...	...
Konawe Selatan	1 422 987	1 441 486	...	...
Bombana	641 444	626 041	...	...
Wakatobi	108 782	108 932	...	...
Kolaka Utara	879 874	899 000	...	...
Buton Utara	96 389	96 500	...	...
Konawe Utara	159 875	163 696	...	...
Kolaka Timur	421 960	464 156	...	...
Konawe Kepulauan	20 827	20 299	...	...
Muna Barat	65 000	70 000	...	...
Buton Tengah	293 548	305 225	...	...
Buton Selatan	249 263	256 741	...	...
Kota Kendari	1 279 693	1 305 287	...	...
Kota Baubau	184 540	188 434	...	...
Sulawesi Tenggara	**11 572 793**	**12 168 591**	**159 876**	**99 281**

https://sultra.bps.go.id

Lanjutan Tabel/*Continued Table* 5.5.2

Kabupaten/Kota *Regency/Municipality*	Ayam Pedaging *Broiler*		Itik/Itik Manila *Duck*	
	2021	2022[x]	2021	2022[x]
(1)	(6)	(7)	(8)	(9)
Buton	...	...	16 607	17 079
Muna	...	...	16 307	17 070
Konawe	...	...	171 116	174 787
Kolaka	...	...	37 870	39 563
Konawe Selatan	...	...	59 390	62 360
Bombana	...	...	4 836	4 067
Wakatobi	...	...	7 724	7 739
Kolaka Utara	...	...	273 239	277 311
Buton Utara	...	...	3 058	3 100
Konawe Utara	...	...	1 900	9 700
Kolaka Timur	...	...	19 962	21 040
Konawe Kepulauan	...	...	1 325	1 360
Muna Barat	...	...	1 000	1 200
Buton Tengah	...	...	12 302	12 837
Buton Selatan	...	...	15 669	16 139
Kota Kendari	...	...	4 448	4 537
Kota Baubau	...	...	8 251	8 374
Sulawesi Tenggara	**8 012 263**	**8 581 157**	**655 004**	**678 263**

Catatan/*Note*: [x]Angka Sementara/ *Preliminary Figure*

Sumber/*Source*: Kementerian Pertanian (Direktorat Jenderal Peternakan dan Kesehatan Hewan)/*Ministry of Agriculture (Directorate General of Livestock and Animal Health Service)*

https://sultra.bps.go.id

Tabel / *Table* 5.5.3 **Produksi Daging Ternak Menurut Kabupaten/Kota dan Jenis Ternak (kg), 2021 dan 2022[x]**
Meat Production by Regency/Municipality and Kind of Livestock (kg), 2021 and 2022[x]

Kabupaten/Kota *Regency/Municipality*	Sapi Perah/*Dairy Cattle*		Sapi Potong/*Beef Cattle*	
	2021	2022[x]	2021	2022[x]
(1)	(2)	(3)	(4)	(5)
Buton	–	–	11 569,00	136 170,85
Muna	–	–	226 727,00	235 621,47
Konawe	–	–	478 455,00	559 677,49
Kolaka	–	–	460 769,00	511 482,19
Konawe Selatan	–	–	650 661,00	805 856,03
Bombana	–	–	181 914,00	151 164,94
Wakatobi	–	–	10 638,00	1 224,01
Kolaka Utara	–	–	101 063,00	119 493,75
Buton Utara	–	–	25 266,00	27 540,17
Konawe Utara	–	–	49 734,00	76 500,48
Kolaka Timur	–	–	86 968,00	139 842,87
Konawe Kepulauan	–	–	30 319,00	6 426,04
Muna Barat	–	–	35 131,00	45 900,29
Buton Tengah	–	–	122 207,00	149 634,93
Buton Selatan	–	–	11 968,00	26 163,16
Kota Kendari	–	–	1 118 611,00	1 314 584,21
Kota Baubau	–	–	185 504,00	218 332,36
Sulawesi Tenggara	**–**	**–**	**3 787 504,00**	**4 525 615,24**

https://sultra.bps.go.id

Lanjutan Tabel/*Continued Table* 5.5.3

Kabupaten/Kota *Regency/Municipality*	Kerbau/*Buffalo*		Kuda/*Horse*	
	2021	2022[x]	2021	2022[x]
(1)	(6)	(7)	(8)	(9)
Buton	–	–	–	–
Muna	5 202,00	9 063,48	–	–
Konawe	5 517,00	8 133,89	–	–
Kolaka	1 892,00	1 161,98	1 509,00	150,00
Konawe Selatan	1 419,00	2 556,37	–	–
Bombana	1 261,00	3 253,56	1 132,00	1 050,00
Wakatobi	–	–	–	–
Kolaka Utara	3 468,00	6 739,51	3 647,00	11 550,00
Buton Utara	–	–	–	–
Konawe Utara	631,00	1 394,38	–	–
Kolaka Timur	473,00	–	–	–
Konawe Kepulauan	–	–	–	–
Muna Barat	–	–	7 546,00	4 500,00
Buton Tengah	–	–	–	–
Buton Selatan	–	–	–	–
Kota Kendari	–	464,79	–	–
Kota Baubau	–	–	–	–
Sulawesi Tenggara	**19 863,00**	**32 767,96**	**13 834,00**	**17 250,00**

https://sultra.bps.go.id

Lanjutan Tabel/*Continued Table* 5.5.3

Kabupaten/Kota *Regency/Municipality*	Kambing/*Goat*		Domba/*Sheep*		Babi/*Pig*	
	2021	2022[x]	2021	2022[x]	2021	2022[x]
(1)	(10)	(11)	(12)	(13)	(14)	(15)
Buton	4 529,00	22 377,85	–	–	9 710,00	10 801,16
Muna	39 848,00	25 047,00	–	–	–	–
Konawe	50 322,00	76 810,80	–	–	230 214,00	267 156,45
Kolaka	118 885,00	6 881,60	–	–	124 098,00	51 075,72
Konawe Selatan	4 390,00	6 679,20	–	–	28 784,00	46 479,48
Bombana	28 184,00	6 072,00	–	–	12 295,00	15 110,14
Wakatobi	1 493,00	189,75	–	–	–	–
Kolaka Utara	4 263,00	3 478,75	–	–	–	–
Buton Utara	1 771,00	1 897,50	–	–	–	–
Konawe Utara	2 530,00	2 188,45	–	–	–	–
Kolaka Timur	10 095,00	1 189,10	–	–	148 573,00	123 811,22
Konawe Kepulauan	3 036,00	632,50	–	–	–	–
Muna Barat	2 214,00	3 706,45	–	–	2 585,00	6 894,36
Buton Tengah	15 370,00	15 787,20	–	–	–	–
Buton Selatan	7 324,00	8 690,55	–	–	–	–
Kota Kendari	17 065,00	7 931,55	–	–	919,00	1 321,42
Kota Baubau	11 777,00	11 321,75	–	–	60 096,00	62 566,32
Sulawesi Tenggara	**323 094,00**	**200 882,00**	**–**	**–**	**617 275,00**	**585 216,27**

Catatan/*Note*: [x]Angka Sementara/ *Preliminary Figure*
Sumber/*Source*: Kementerian Pertanian (Direktorat Jenderal Peternakan dan Kesehatan Hewan)/*Ministry of Agriculture (Directorate General of Livestock and Animal Health Service)*

https://sultra.bps.go.id

Tabel / *Table* 5.5.4 **Produksi Daging Unggas Menurut Kabupaten/Kota dan Jenis Unggas (kg), 2021 dan 2022[x]**
Poultry Meat Production by Regency/Municipality and Kind of Poultry (kg), 2021 and 2022[x]

Kabupaten/Kota *Regency/Municipality*	Ayam Kampung *Native Chicken*		Ayam Petelur *Layer*	
	2021	2022[x]	2021	2022[x]
(1)	(2)	(3)	(4)	(5)
Buton	410 481,61	584 846,57	847,82	803,20
Muna	1 818 259,52	1 876 292,11	21 604,49	25 397,36
Konawe	2 043 497,61	2 442 375,32	33 114,48	36 733,82
Kolaka	1 924 763,61	1 804 658,24	20 600,49	23 204,68
Konawe Selatan	1 533 980,14	1 553 921,60	122 792,31	128 932,79
Bombana	691 476,94	674 871,89	15 171,48	14 391,83
Wakatobi	117 267,15	117 428,85	8 282,34	8 319,52
Kolaka Utara	948 504,48	969 122,00	43 868,38	46 409,36
Buton Utara	103 907,65	104 027,00	2 007,99	2 082,36
Konawe Utara	172 345,25	176 463,98	5 865,31	5 939,68
Kolaka Timur	454 872,88	500 359,86	38 435,66	40 356,88
Konawe Kepulauan	22 451,66	21 882,63	120,23	137,58
Muna Barat	70 070,00	75 460,00	5 205,90	8 180,70
Buton Tengah	316 444,59	329 032,55	4 090,35	4 294,87
Buton Selatan	268 705,36	276 766,49	1 616,31	1 664,65
Kota Kendari	1 379 508,90	1 407 099,54	6 545,80	6 675,95
Kota Baubau	198 934,12	203 132,16	22 283,73	22 728,71
Sulawesi Tenggara	**12 475 471,47**	**13 117 740,79**	**352 453,07**	**376 253,94**

https://sultra.bps.go.id

Lanjutan Tabel/*Continued Table* 5.5.4

Kabupaten/Kota *Regency/Municipality*	Ayam Pedaging *Broiler*		Itik *Duck*	
	2021	2022[x]	2021	2022[x]
(1)	(6)	(7)	(8)	(9)
Buton	...	...	10 493,89	10 790,73
Muna	...	...	10 233,19	10 712,63
Konawe	...	...	107 644,13	109 975,75
Kolaka	...	...	23 744,49	24 806,21
Konawe Selatan	...	...	37 761,46	39 649,89
Bombana	...	...	3 112,12	2 616,68
Wakatobi	...	...	4 842,53	4 851,94
Kolaka Utara	...	...	171 328,36	173 884,70
Buton Utara	...	...	1 917,58	1 943,70
Konawe Utara	...	...	1 221,00	6 105,00
Kolaka Timur	...	...	12 569,37	13 250,77
Konawe Kepulauan	...	...	845,24	868,18
Muna Barat	...	...	627,00	752,40
Buton Tengah	...	...	7 803,51	8 141,38
Buton Selatan	...	...	9 975,79	10 274,99
Kota Kendari	...	...	2 824,97	2 881,07
Kota Baubau	...	...	5 239,14	5 317,46
Sulawesi Tenggara	**8 834 481,81**	**10 198 755,85**	**412 183,77**	**426 823,48**

Catatan/*Note*: [x]Angka Sementara/ *Preliminary Figure*

Sumber/*Source*: Kementerian Pertanian (Direktorat Jenderal Peternakan dan Kesehatan Hewan)/*Ministry of Agriculture (Directorate General of Livestock and Animal Health Service)*

https://sultra.bps.go.id

Tabel / *Table* 5.5.5 **Produksi Telur Unggas dan Susu Sapi Menurut Kabupaten/ Kota di Provinsi Sulawesi Tenggara (kg), 2021 dan 2022[x]**
Production of Poultry Eggs and Dairy Milks by Regency/ Municipality in Sulawesi Tenggara Province (kg), 2021 and 2022[x]

Kabupaten/Kota *Regency/Municipality*	Ayam Kampung *Native Chicken*		Ayam Petelur *Layer*	
	2021	2022[x]	2021	2022[x]
(1)	(2)	(3)	(4)	(5)
Buton	338 158,66	481 801,56	...	...
Muna	1 497 898,26	1 545 706,40	...	...
Konawe	1 683 451,66	2 012 050,29	...	...
Kolaka	1 585 637,40	1 486 693,53	...	...
Konawe Selatan	1 263 706,37	1 280 134,71	...	...
Bombana	569 644,61	555 965,73	...	...
Wakatobi	96 605,60	96 738,81	...	...
Kolaka Utara	781 386,18	798 371,33	...	...
Buton Utara	85 599,79	85 698,37	...	...
Konawe Utara	141 979,55	145 372,85	...	...
Kolaka Timur	374 728,33	412 201,16	...	...
Konawe Kepulauan	18 495,75	18 026,85	...	...
Muna Barat	57 724,29	62 164,62	...	...
Buton Tengah	260 690,00	271 059,94	...	...
Buton Selatan	221 362,00	228 002,95	...	...
Kota Kendari	1 136 451,84	1 159 181,00	...	...
Kota Baubau	163 883,70	167 341,83	...	...
Sulawesi Tenggara	**10 277 403,99**	**10 806 511,93**	**2 134 852,78**	**1 459 707,61**

https://sultra.bps.go.id

Lanjutan Tabel/*Continued Table* 5.5.5

Kabupaten/Kota *Regency/Municipality*	Itik/ *Duck*		Sapi Perah *Dairy Cattle*	
	2021	2022[x]	2021	2022[x]
(1)	(6)	(7)	(8)	(9)
Buton	126 841,10	130 537,48	–	–
Muna	129 987,94	136 038,83	71 125,22	77 899,06
Konawe	1 344 102,36	1 371 181,98	6 773,83	6 773,83
Kolaka	303 455,04	317 021,17	–	–
Konawe Selatan	435 837,53	457 633,04	–	–
Bombana	32 670,61	27 474,90	–	–
Wakatobi	61 892,97	62 013,16	–	–
Kolaka Utara	2 188 878,24	2 221 328,33	–	–
Buton Utara	24 503,97	24 840,52	–	–
Konawe Utara	12 954,07	75 960,65	–	–
Kolaka Timur	155 874,61	164 106,49	–	16 934,58
Konawe Kepulauan	9 509,69	9 716,98	–	–
Muna Barat	8 013,07	9 615,69	–	–
Buton Tengah	91 668,64	95 768,93	–	–
Buton Selatan	114 036,48	117 456,96	–	–
Kota Kendari	32 899,56	33 557,22	–	–
Kota Baubau	61 039,44	61 949,35	–	–
Sulawesi Tenggara	**5 134 165,32**	**5 316 201,68**	**77 899,05**	**101 607,47**

Catatan/*Note*: [x]Angka Sementara/ *Preliminary Figure*
Sumber/*Source*: Kementerian Pertanian (Direktorat Jenderal Peternakan dan Kesehatan Hewan)/*Ministry of Agriculture (Directorate General of Livestock and Animal Health Service)*

https://sultra.bps.go.id

5.6 PERIKANAN
FISHERY

Tabel 5.6.1 / ***Table***

Produksi dan Nilai Produksi Perikanan Tangkap Menurut Kabupaten/Kota dan Jenis Penangkapan di Provinsi Sulawesi Tenggara, 2021[x]

Production and Production Value of Fish Capture by Regency/ Municipality and Type of Captures in Sulawesi Tenggara Province, 2021[x]

Kabupaten/Kota *Regency/Municipality*	Perikanan Tangkap di Laut *Marine Capture Fisheries*		Perikanan Perairan Umum Daratan *Inland Open Water Capture Fisheries*	
	Volume *Volume* (Ton)	Nilai *Value* (000 Rp)	Volume *Volume* (Ton)	Nilai *Value* (000 Rp)
(1)	(2)	(3)	(4)	(5)
Buton	26 465	524 529 509	–	–
Muna	18 268	982 771 820	–	–
Konawe	2 354	82 245 395	638	16 047 905
Kolaka	18 600	533 144 053	–	–
Konawe Selatan	9 069	269 232 427	210	7 334 350
Bombana	27 205	855 704 219	–	–
Wakatobi	20 826	586 086 095	–	–
Kolaka Utara	5 014	191 839 485	237	5 704 370
Buton Utara	7 526	124 383 849	–	–
Konawe Utara	14 454	316 605 210	847	14 444 455
Kolaka Timur	–	–	32	948 185
Konawe Kepulauan	7 015	185 182 013	–	–
Muna Barat	11 369	596 908 065	–	–
Buton Tengah	22 894	750 447 386	–	–
Buton Selatan	18 726	523 478 850	–	–
Kota Kendari	25 027	516 784 663	–	–
Kota Baubau	17 781	430 938 067	–	–
Sulawesi Tenggara	**252 593**	**7 470 281 106**	**1 964**	**44 479 265**

https://sultra.bps.go.id

Lanjutan Tabel/*Continued Table* 5.6.1

Kabupaten/Kota *Regency/Municipality*	Perikanan Tangkap *Fish Capture*	
	Volume *Volume* (Ton)	Nilai *Value* (000 Rp)
(1)	(6)	(7)
Buton	26 465	524 529 509
Muna	18 268	982 771 820
Konawe	2 992	98 293 300
Kolaka	18 600	533 144 053
Konawe Selatan	9 279	276 566 777
Bombana	27 205	855 704 219
Wakatobi	20 826	586 086 095
Kolaka Utara	5 251	197 543 855
Buton Utara	7 526	124 383 849
Konawe Utara	15 301	331 049 665
Kolaka Timur	32	948 185
Konawe Kepulauan	7 015	185 182 013
Muna Barat	11 369	596 908 065
Buton Tengah	22 894	750 447 386
Buton Selatan	18 726	523 478 850
Kota Kendari	25 027	516 784 663
Kota Baubau	17 781	430 938 067
Sulawesi Tenggara	**254 557**	**7 514 760 371**

Catatan/*Note*: [x] Angka Sementara/*Preliminary Figures*

Sumber/*Source*: Kementerian Kelautan dan Perikanan, Database Validasi Nasional Satu Data Kelautan dan Perikanan/ *Ministry of Marine Affairs and Fisheries Republic of Indonesia, National Validation Database for One Data of Maritime and Fisheries*

https://sultra.bps.go.id

Tabel / *Table* 5.6.2 **Produksi dan Nilai Produksi Perikanan Tangkap di Laut Menurut Kabupaten/Kota dan Komoditas Utama di Provinsi Sulawesi Tenggara, 2021[x]**
Production and Production Value of Marine Capture Fisheries by Regency/Municipality and Main Commodity in Sulawesi Tenggara Province, 2021[x]

Kabupaten/Kota *Regency/Municipality*	Perikanan Tangkap di Laut/*Marine Capture Fisheries*			
	Cakalang *Skipjack Tuna*		Tongkol *Eastern Little Tuna*	
	Volume *Volume* (Ton)	Nilai *Value* (000 Rp)	Volume *Volume* (Ton)	Nilai *Value* (000 Rp)
(1)	(2)	(3)	(4)	(5)
Buton	2 743	44 494 916	2 659	26 588 170
Muna	178	5 233 968	–	–
Konawe	70	1 398 000	74	2 233 650
Kolaka	2 023	40 025 372	181	3 076 957
Konawe Selatan	46	916 260	199	4 058 369
Bombana	3 288	98 651 940	3 395	84 875 450
Wakatobi	1 636	73 069 180	1 327	23 922 360
Kolaka Utara	365	11 612 750	188	6 563 200
Buton Utara	816	10 609 820	160	1 357 136
Konawe Utara	68	1 350 125	57	1 711 950
Kolaka Timur	–	–	–	–
Konawe Kepulauan	436	7 849 404	1 213	22 690 206
Muna Barat	475	12 568 800	–	–
Buton Tengah	227	9 075 000	197	6 883 170
Buton Selatan	190	4 749 700	17 240	483 568 435
Kota Kendari	3 619	63 235 874	3 676	53 303 079
Kota Baubau	5 688	116 176 270	875	15 862 130
Sulawesi Tenggara	**21 868**	**501 017 379**	**31 441**	**736 694 262**

https://sultra.bps.go.id

Lanjutan Tabel/*Continued Table* 5.6.2

Kabupaten/Kota *Regency/Municipality*	Perikanan Tangkap di Laut/*Marine Capture Fisheries*			
	Tuna *Tuna*		Udang *Shrimp*	
	Volume *Volume* (Ton)	Nilai *Value* (000 Rp)	Volume *Volume* (Ton)	Nilai *Value* (000 Rp)
(1)	(6)	(7)	(8)	(9)
Buton	2 805	50 385 928	–	–
Muna	33	1 359 720	–	–
Konawe	17	440 825	–	–
Kolaka	393	12 944 162	4	98 015
Konawe Selatan	80	3 545 670	4	190 945
Bombana	1 527	45 807 210	1 254	50 145 440
Wakatobi	1 477	75 294 800	–	–
Kolaka Utara	372	13 690 290	–	–
Buton Utara	571	14 738 038	11	642 650
Konawe Utara	–	–	210	10 359 195
Kolaka Timur	–	–	–	–
Konawe Kepulauan	611	27 787 760	9	340 800
Muna Barat	–	–	172	6 414 240
Buton Tengah	371	13 691 910	–	–
Buton Selatan	190	7 615 480	–	–
Kota Kendari	1 956	44 798 144	–	–
Kota Baubau	1 301	28 227 344	–	–
Sulawesi Tenggara	**11 704**	**340 327 281**	**1 664**	**68 191 285**

https://sultra.bps.go.id

Lanjutan Tabel/*Continued Table* 5.6.2

Kabupaten/Kota *Regency/Municipality*	Perikanan Tangkap di Laut/*Marine Capture Fisheries*			
	Lainnya *Others*		Tangkap di Laut *Marine Capture*	
	Volume *Volume* (Ton)	Nilai *Value* (000 Rp)	Volume *Volume* (Ton)	Nilai *Value* (000 Rp)
(1)	(10)	(11)	(12)	(13)
Buton	18 258	403 060 495	26 465	524 529 509
Muna	18 057	976 178 132	18 268	982 771 820
Konawe	2 193	78 172 920	2 354	82 245 395
Kolaka	15 999	476 999 547	18 600	533 144 053
Konawe Selatan	8 740	260 521 183	9 069	269 232 427
Bombana	17 741	576 224 179	27 205	855 704 219
Wakatobi	16 386	413 799 755	20 826	586 086 095
Kolaka Utara	4 089	159 973 245	5 014	191 839 485
Buton Utara	5 968	97 036 205	7 526	124 383 849
Konawe Utara	14 119	303 183 940	14 454	316 605 210
Kolaka Timur	–	–	–	–
Konawe Kepulauan	4 746	126 513 843	7 015	185 182 013
Muna Barat	10 722	577 925 025	11 369	596 908 065
Buton Tengah	22 099	720 797 306	22 894	750 447 386
Buton Selatan	1 106	27 545 235	18 726	523 478 850
Kota Kendari	15 776	355 447 566	25 027	516 784 663
Kota Baubau	9 917	270 672 323	17 781	430 938 067
Sulawesi Tenggara	**185 916**	**5 824 050 899**	**252 593**	**7 470 281 106**

Catatan/*Note*: [x] Angka Sementara/*Preliminary Figures*

Sumber/*Source*: Kementerian Kelautan dan Perikanan, Database Validasi Nasional Satu Data Kelautan dan Perikanan/ *Ministry of Marine Affairs and Fisheries Republic of Indonesia, National Validation Database for One Data of Maritime and Fisheries*

https://sultra.bps.go.id

Tabel / *Table* 5.6.3 **Produksi dan Nilai Produksi Perikanan Tangkap di Perairan Umum Daratan Menurut Kabupaten/Kota dan Komoditas Utama di Provinsi Sulawesi Tenggara, 2021[x]**
Production and Production Value of Inland Open Water Capture Fisheries by Regency/Municipality and Main Commodity in Sulawesi Tenggara Province, 2021[x]

Kabupaten/Kota *Regency/Municipality*	Perikanan Tangkap di Perairan Umum Daratan *Inland Open Water Capture Fisheries*			
	Udang *Shrimp*		Ikan *Fish*	
	Volume *Volume* (Ton)	Nilai *Value* (000 Rp)	Volume *Volume* (Ton)	Nilai *Value* (000 Rp)
(1)	(2)	(3)	(4)	(5)
Buton	–	–	–	–
Muna	–	–	–	–
Konawe	3	100 275	635	15 947 630
Kolaka	–	–	–	–
Konawe Selatan	30	1 334 120	180	6 000 230
Bombana	–	–	–	–
Wakatobi	–	–	–	–
Kolaka Utara	–	–	237	5 704 370
Buton Utara	–	–	–	–
Konawe Utara	–	–	847	14 444 455
Kolaka Timur	–	–	32	948 185
Konawe Kepulauan	–	–	–	–
Muna Barat	–	–	–	–
Buton Tengah	–	–	–	–
Buton Selatan	–	–	–	–
Kota Kendari	–	–	–	–
Kota Baubau	–	–	–	–
Sulawesi Tenggara	**33**	**1 434 395**	**1 931**	**43 044 870**

https://sultra.bps.go.id

Lanjutan Tabel/*Continued Table* 5.6.3

Kabupaten/Kota *Regency/Municipality*	Perikanan Tangkap di Perairan Umum Daratan *Inland Open Water Capture Fisheries*			
	Lainnya *Others*		Tangkap di Perairan Umum *Inland Open Water Capture*	
	Volume *Volume* (Ton)	Nilai *Value* (000 Rp)	Volume *Volume* (Ton)	Nilai *Value* (000 Rp)
(1)	(6)	(7)	(8)	(9)
Buton	–	–	–	–
Muna	–	–	–	–
Konawe	–	–	638	16 047 905
Kolaka	–	–	–	–
Konawe Selatan	–	–	210	7 334 350
Bombana	–	–	–	–
Wakatobi	–	–	–	–
Kolaka Utara	–	–	237	5 704 370
Buton Utara	–	–	–	–
Konawe Utara	–	–	847	14 444 455
Kolaka Timur	–	–	32	948 185
Konawe Kepulauan	–	–	–	–
Muna Barat	–	–	–	–
Buton Tengah	–	–	–	–
Buton Selatan	–	–	–	–
Kota Kendari	–	–	–	–
Kota Baubau	–	–	–	–
Sulawesi Tenggara	**–**	**–**	**1 964**	**44 479 265**

Catatan/*Note*: *Angka Sementara/*Preliminary Figures*

Sumber/*Source*: Kementerian Kelautan dan Perikanan, Database Validasi Nasional Satu Data Kelautan dan Perikanan/ *Ministry of Marine Affairs and Fisheries Republic of Indonesia, National Validation Database for One Data of Maritime and Fisheries*

https://sultra.bps.go.id

Tabel 5.6.4
Table

Produksi dan Nilai Produksi Perikanan Tangkap di Perairan Umum Daratan Menurut Kabupaten/Kota dan Lokasi di Provinsi Sulawesi Tenggara, 2021
Production and Production Value of Inland Open Water Capture Fisheries by Regency/Municipality and Location in Sulawesi Tenggara Province, 2021

Kabupaten/Kota *Regency/Municipality*	Waduk/ *Reservoir*		Sungai/ *River*		Danau/ *Lake*	
	Volume *Volume* (Ton)	Nilai *Value* (000 Rp)	Volume *Volume* (Ton)	Nilai *Value* (000 Rp)	Volume *Volume* (Ton)	Nilai *Value* (000 Rp)
(1)	(2)	(3)	(4)	(5)	(6)	(7)
Buton	–	–	–	–	–	–
Muna	–	–	–	–	–	–
Konawe	–	–	37	1 015 815	–	–
Kolaka	–	–	–	–	–	–
Konawe Selatan	–	–	–	–	–	–
Bombana	–	–	–	–	–	–
Wakatobi	–	–	–	–	–	–
Kolaka Utara	–	–	237	5 704 370	–	–
Buton Utara	–	–	–	–	–	–
Konawe Utara	–	–	788	12 813 060	2	61 750
Kolaka Timur	–	–	–	–	–	–
Konawe Kepulauan	–	–	–	–	–	–
Muna Barat	–	–	–	–	–	–
Buton Tengah	–	–	–	–	–	–
Buton Selatan	–	–	–	–	–	–
Kota Kendari	–	–	–	–	–	–
Kota Baubau	–	–	–	–	–	–
Sulawesi Tenggara	**–**	**–**	**1 062**	**19 533 245**	**2**	**61 750**

https://sultra.bps.go.id

Lanjutan Tabel/*Continued Table* 5.6.4

Kabupaten/Kota *Regency/Municipality*	Rawa/ *Swamp*		Genangan Air/ *Puddle*	
	Volume *Volume* (Ton)	Nilai *Value* (000 Rp)	Volume *Volume* (Ton)	Nilai *Value* (000 Rp)
(1)	(8)	(9)	(10)	(11)
Buton	–	–	–	–
Muna	–	–	–	–
Konawe	524	12 978 190	77	2 053 900
Kolaka	–	–	–	–
Konawe Selatan	210	7 334 350	–	–
Bombana	–	–	–	–
Wakatobi	–	–	–	–
Kolaka Utara	–	–	–	–
Buton Utara	–	–	–	–
Konawe Utara	51	1 423 245	6	146 400
Kolaka Timur	32	948 185	–	–
Konawe Kepulauan	–	–	–	–
Muna Barat	–	–	–	–
Buton Tengah	–	–	–	–
Buton Selatan	–	–	–	–
Kota Kendari	–	–	–	–
Kota Baubau	–	–	–	–
Sulawesi Tenggara	**817**	**22 683 970**	**83**	**2 200 300**

Sumber/*Source*: Kementerian Kelautan dan Perikanan, Database Validasi Nasional Satu Data Kelautan dan Perikanan/ *Ministry of Marine Affairs and Fisheries Republic of Indonesia, National Validation Database for One Data of Maritime and Fisheries*

https://sultra.bps.go.id

Tabel 5.6.5
Table

Produksi Perikanan Budidaya Menurut Kabupaten/Kota dan Jenis Kegiatan di Provinsi Sulawesi Tenggara, 2021
Production of Aquaculture by Regency/Municipality and Type of Activity in Sulawesi Tenggara Province, 2021

Kabupaten/Kota *Regency/Municipality*	Pembesaran (ton) *Aquaculture* (tons)	Pembenihan (1.000 Ekor) *Hatchery (1.000 Head)*	Ikan Hias (1.000 Ekor) *Ornament fish (1.000 Head)*
(1)	(2)	(3)	(4)
Buton	4 048	–	–
Muna	90 184	–	–
Konawe	1 671	6 485	130
Kolaka	60 166	125 562	–
Konawe Selatan	57 308	4 103	116
Bombana	22 017	–	–
Wakatobi	30 339	–	–
Kolaka Utara	32 983	–	–
Buton Utara	25 570	–	–
Konawe Utara	10 440	–	–
Kolaka Timur	20	168	4
Konawe Kepulauan	57	–	–
Muna Barat	13 963	69 000	–
Buton Tengah	36 758	–	–
Buton Selatan	2 286	–	–
Kota Kendari	228	126 817	208
Kota Baubau	18 289	211	–
Sulawesi Tenggara	**406 327**	**332 346**	**458**

Sumber/*Source*: Kementerian Kelautan dan Perikanan, Database Validasi Nasional Satu Data Kelautan dan Perikanan/ *Ministry of Marine Affairs and Fisheries Republic of Indonesia, National Validation Database for One Data of Maritime and Fisheries*

https://sultra.bps.go.id

Tabel 5.6.6 / ***Table***

Produksi dan Nilai Produksi Perikanan Budidaya Menurut Kabupaten/Kota dan Jenis Budidaya di Provinsi Sulawesi Tenggara, 2021

Production and Production Value of Aquaculture by Regency/ Municipality and Type of Culture in Sulawesi Tenggara Province, 2021

Kabupaten/Kota *Regency/Municipality*	Jaring Apung Laut *Marine Floating Net*		Jaring Apung Tawar *Freshwater Floating Net*	
	Volume *Volume* (Ton)	Nilai *Value* (000 Rp)	Volume *Volume* (Ton)	Nilai *Value* (000 Rp)
(1)	(1)	(2)	(3)	(4)
Buton	363	12 030 970	–	–
Muna	–	–	–	–
Konawe	47	8 972 075	–	–
Kolaka	13	628 850	–	–
Konawe Selatan	15	1 801 900	–	–
Bombana	–	–	–	–
Wakatobi	59	6 137 270	–	–
Kolaka Utara	–	–	–	–
Buton Utara	10	767 880	–	–
Konawe Utara	623	19 464 525	–	–
Kolaka Timur	–	–	–	–
Konawe Kepulauan	3	174 500	–	–
Muna Barat	31	9 204 765	–	–
Buton Tengah	48	2 605 660	–	–
Buton Selatan	–	–	–	–
Kota Kendari	44	2 742 620	–	–
Kota Baubau	26	1 366 866	–	–
Sulawesi Tenggara	**1 282**	**65 897 881**	**–**	**–**

https://sultra.bps.go.id

Lanjutan Tabel/*Continued Table* 5.6.6

Kabupaten/Kota *Regency/Municipality*	Jaring Tancap Tawar *Freshwater Pen Culture*		Karamba *Cage*	
	Volume *Volume* (Ton)	Nilai *Value* (000 Rp)	Volume *Volume* (Ton)	Nilai *Value* (000 Rp)
(1)	(5)	(6)	(7)	(8)
Buton	–	–	–	–
Muna	–	–	–	–
Konawe	–	–	–	–
Kolaka	–	–	–	–
Konawe Selatan	–	–	–	–
Bombana	–	–	–	–
Wakatobi	–	–	–	–
Kolaka Utara	–	–	–	–
Buton Utara	–	–	–	–
Konawe Utara	–	–	–	–
Kolaka Timur	–	–	–	–
Konawe Kepulauan	–	–	–	–
Muna Barat	–	–	–	–
Buton Tengah	–	–	–	–
Buton Selatan	–	–	–	–
Kota Kendari	–	–	–	–
Kota Baubau	–	–	–	–
Sulawesi Tenggara	**–**	**–**	**–**	**–**

https://sultra.bps.go.id

Lanjutan Tabel/*Continued Table* 5.6.6

Kabupaten/Kota *Regency/Municipality*	Kolam Air Deras *Running Freshwater Pond*		Kolam Air Tenang *Quiet Freshwater Pond*	
	Volume *Volume* (Ton)	Nilai *Value* (000 Rp)	Volume *Volume* (Ton)	Nilai *Value* (000 Rp)
(1)	(9)	(10)	(11)	(12)
Buton	–	–	40	976 489
Muna	–	–	–	–
Konawe	–	–	1 587	64 862 835
Kolaka	–	–	569	17 126 400
Konawe Selatan	–	–	317	8 846 615
Bombana	–	–	–	–
Wakatobi	–	–	–	–
Kolaka Utara	–	–	154	4 457 540
Buton Utara	–	–	–	–
Konawe Utara	–	–	2 024	66 806 050
Kolaka Timur	–	–	20	575 615
Konawe Kepulauan	–	–	5	110 380
Muna Barat	–	–	3 331	108 713 165
Buton Tengah	–	–	–	–
Buton Selatan	–	–	–	–
Kota Kendari	–	–	118	4 000 275
Kota Baubau	–	–	24	727 940
Sulawesi Tenggara	**–**	**–**	**8 189**	**277 203 304**

https://sultra.bps.go.id

Lanjutan Tabel/*Continued Table* 5.6.6

Kabupaten/Kota *Regency/Municipality*	Laut Lainnya *Other Marine Culture*		Minapadi Sawah *Rice Fish*	
	Volume *Volume* (Ton)	Nilai *Value* (000 Rp)	Volume *Volume* (Ton)	Nilai *Value* (000 Rp)
(1)	(13)	(14)	(15)	(16)
Buton	116	527 750	103	2 534 713
Muna	–	–	–	–
Konawe	–	–	–	–
Kolaka	8	464 520	–	–
Konawe Selatan	3	98 150	5	158 580
Bombana	–	–	–	–
Wakatobi	–	–	–	–
Kolaka Utara	–	–	70	1 930 800
Buton Utara	–	–	–	–
Konawe Utara	–	–	–	–
Kolaka Timur	–	–	–	–
Konawe Kepulauan	37	10 477 880	–	–
Muna Barat	–	–	–	–
Buton Tengah	–	–	–	–
Buton Selatan	–	–	–	–
Kota Kendari	–	–	–	–
Kota Baubau	–	–	–	–
Sulawesi Tenggara	**164**	**11 568 300**	**178**	**4 624 093**

https://sultra.bps.go.id

Lanjutan Tabel/*Continued Table* 5.6.6

Kabupaten/Kota *Regency/Municipality*	Rumput Laut *Sea Weed*		Tambak Intensif *Intensive Brackishwater Pond*	
	Volume *Volume* (Ton)	Nilai *Value* (000 Rp)	Volume *Volume* (Ton)	Nilai *Value* (000 Rp)
(1)	(17)	(18)	(19)	(20)
Buton	272	417 286	–	–
Muna	89 570	207 376 254	273	15 925 100
Konawe	–	–	–	–
Kolaka	28 143	90 762 838	370	18 266 844
Konawe Selatan	37 288	186 440 000	574	34 446 000
Bombana	17 458	50 122 613	325	24 679 278
Wakatobi	30 280	55 817 433	–	–
Kolaka Utara	8 430	28 602 500	179	7 396 650
Buton Utara	25 383	63 457 603	62	3 088 500
Konawe Utara	–	–	–	–
Kolaka Timur	–	–	–	–
Konawe Kepulauan	11	49 120	–	–
Muna Barat	2 739	3 590 317	23	1 734 650
Buton Tengah	36 653	103 075 689	–	–
Buton Selatan	2 286	6 858 639	–	–
Kota Kendari	–	–	–	–
Kota Baubau	18 235	54 706 362	–	–
Sulawesi Tenggara	**296 748**	**851 276 654**	**1 806**	**105 537 022**

https://sultra.bps.go.id

Lanjutan Tabel/*Continued Table* 5.6.6

Kabupaten/Kota *Regency/Municipality*	Tambak Sederhana *Traditional Brackishwater Pond*		Tambak Semi Intensif/ *Semi Intensive Brackishwater Pond*	
	Volume *Volume* (Ton)	Nilai *Value* (000 Rp)	Volume *Volume* (Ton)	Nilai *Value* (000 Rp)
(1)	(21)	(22)	(23)	(24)
Buton	3 154	9 818 503	–	–
Muna	319	15 736 095	22	1 218 000
Konawe	37	1 099 650	–	–
Kolaka	30 868	1 148 017 039	195	9 621 772
Konawe Selatan	18 874	318 028 400	232	13 409 250
Bombana	3 781	129 639 142	453	27 663 606
Wakatobi	–	–	–	–
Kolaka Utara	10 877	363 001 000	13 273	455 740 000
Buton Utara	115	5 744 800	–	–
Konawe Utara	7 793	282 069 980	–	–
Kolaka Timur	–	–	–	–
Konawe Kepulauan	1	21 570	–	–
Muna Barat	1 091	64 913 310	6 748	468 899 600
Buton Tengah	57	2 838 810	–	–
Buton Selatan	–	–	–	–
Kota Kendari	66	3 011 545	–	–
Kota Baubau	4	84 000	–	–
Sulawesi Tenggara	**77 037**	**2 344 023 844**	**20 923**	**976 552 228**

https://sultra.bps.go.id

Lanjutan Tabel/*Continued Table* 5.6.6

Kabupaten/Kota *Regency/Municipality*	Jumlah *Total*	
	Volume *Volume* (Ton)	Nilai *Value* (000 Rp)
(1)	(25)	(26)
Buton	4 048	26 305 711
Muna	90 184	240 255 449
Konawe	1 671	74 934 560
Kolaka	60 166	1 284 888 263
Konawe Selatan	57 308	563 228 895
Bombana	22 017	232 104 639
Wakatobi	30 339	61 954 703
Kolaka Utara	32 983	861 128 490
Buton Utara	25 570	73 058 783
Konawe Utara	10 440	368 340 555
Kolaka Timur	20	575 615
Konawe Kepulauan	57	10 833 450
Muna Barat	13 963	657 055 807
Buton Tengah	36 758	108 520 159
Buton Selatan	2 286	6 858 639
Kota Kendari	228	9 754 440
Kota Baubau	18 289	56 885 168
Sulawesi Tenggara	**406 327**	**4 636 683 326**

Sumber/*Source*: Kementerian Kelautan dan Perikanan, Database Validasi Nasional Satu Data Kelautan dan Perikanan/ *Ministry of Marine Affairs and Fisheries Republic of Indonesia, National Validation Database for One Data of Maritime and Fisheries*

https://sultra.bps.go.id

Tabel 5.6.7
Table

Produksi dan Nilai Produksi Perikanan Budidaya Menurut Kabupaten/Kota dan Komoditas Utama di Provinsi Sulawesi Tenggara, 2021[xx]
Production and Production Value of Aquaculture by Regency/ Municipality and Main Commodity in Sulawesi Tenggara Province, 2021[xx]

Kabupaten/Kota *Regency/Municipality*	Patin *Pangasius Catfish*		Lele *Torpedo Shaped Catfish*	
	Volume *Volume* (Ton)	Nilai *Value* (000 Rp)	Volume *Volume* (Ton)	Nilai *Value* (000 Rp)
(1)	(2)	(3)	(4)	(5)
Buton	–	–	82	2 043 050
Muna	–	–	–	–
Konawe	48	1 903 880	319	9 559 890
Kolaka	5	160 830	186	5 592 000
Konawe Selatan	4	131 340	163	3 820 090
Bombana	–	–	–	–
Wakatobi	–	–	–	–
Kolaka Utara	–	–	17	254 700
Buton Utara	–	–	–	–
Konawe Utara	–	–	–	–
Kolaka Timur	–	–	12	296 525
Konawe Kepulauan	–	–	2	54 690
Muna Barat	–	–	733	21 977 790
Buton Tengah	–	–	–	–
Buton Selatan	–	–	–	–
Kota Kendari	–	–	57	2 008 055
Kota Baubau	–	–	3	108 500
Sulawesi Tenggara	**57**	**2 196 050**	**1 574**	**45 715 290**

https://sultra.bps.go.id

Lanjutan Tabel/*Continued Table* 5.6.7

Kabupaten/Kota *Regency/Municipality*	Nila *Nile Tilapia*		Ikan Mas *Common Carp*	
	Volume *Volume* (Ton)	Nilai *Value* (000 Rp)	Volume *Volume* (Ton)	Nilai *Value* (000 Rp)
(1)	(6)	(7)	(8)	(9)
Buton	61	1 468 152	–	–
Muna	–	–	–	–
Konawe	795	31 804 080	332	16 591 150
Kolaka	134	4 019 520	232	6 945 810
Konawe Selatan	87	2 607 120	56	1 970 710
Bombana	–	–	–	–
Wakatobi	–	–	–	–
Kolaka Utara	94	2 349 550	71	2 470 580
Buton Utara	–	–	–	–
Konawe Utara	1 216	42 560 350	808	24 245 700
Kolaka Timur	4	134 610	4	144 480
Konawe Kepulauan	2	55 690	–	–
Muna Barat	1 132	39 626 405	533	18 661 860
Buton Tengah	–	–	–	–
Buton Selatan	–	–	–	–
Kota Kendari	41	1 218 660	19	773 560
Kota Baubau	19	565 890	2	53 550
Sulawesi Tenggara	**3 585**	**126 410 027**	**2 057**	**71 857 400**

https://sultra.bps.go.id

Lanjutan Tabel/*Continued Table* 5.6.7

Kabupaten/Kota *Regency/Municipality*	Kakap *Barramundi*		Bandeng *Milkfish*	
	Volume *Volume* (Ton)	Nilai *Value* (000 Rp)	Volume *Volume* (Ton)	Nilai *Value* (000 Rp)
(1)	(10)	(11)	(12)	(13)
Buton	–	–	16	402 475
Muna	–	–	96	2 398 250
Konawe	–	–	29	807 010
Kolaka	–	–	13 779	227 025 519
Konawe Selatan	3	98 150	18 502	296 154 000
Bombana	–	–	1 784	35 688 480
Wakatobi	13	1 083 190	–	–
Kolaka Utara	–	–	7 859	142 766 000
Buton Utara	–	–	–	–
Konawe Utara	154	4 615 290	5 781	144 517 500
Kolaka Timur	–	–	–	–
Konawe Kepulauan	–	–	1	21 570
Muna Barat	12	664 445	2 258	98 467 080
Buton Tengah	–	–	–	–
Buton Selatan	–	–	–	–
Kota Kendari	–	–	45	1 563 030
Kota Baubau	–	–	4	84 000
Sulawesi Tenggara	**182**	**6 461 075**	**50 154**	**949 894 914**

https://sultra.bps.go.id

Lanjutan Tabel/*Continued Table* 5.6.7

Kabupaten/Kota *Regency/Municipality*	Gurame *Giant Gouramy*		Rumput Laut *Seaweed*	
	Volume *Volume* (Ton)	Nilai *Value* (000 Rp)	Volume *Volume* (Ton)	Nilai *Value* (000 Rp)
(1)	(14)	(15)	(16)	(17)
Buton	...	...	3 411	9 833 314
Muna	...	...	89 570	207 376 254
Konawe	...	...	–	–
Kolaka	...	...	28 143	90 762 838
Konawe Selatan	...	...	37 288	186 440 000
Bombana	...	...	17 458	50 122 613
Wakatobi	...	...	30 279	55 817 433
Kolaka Utara	...	...	8 430	28 602 500
Buton Utara	...	...	25 383	63 457 603
Konawe Utara	...	...	–	–
Kolaka Timur	...	...	–	–
Konawe Kepulauan	...	...	12	49 120
Muna Barat	...	...	2 739	3 590 317
Buton Tengah	...	...	36 653	103 075 689
Buton Selatan	...	...	2 286	6 858 639
Kota Kendari	...	...	–	–
Kota Baubau	...	...	18 235	54 706 362
Sulawesi Tenggara	**...**	**...**	**299 887**	**860 692 682**

https://sultra.bps.go.id

Lanjutan Tabel/*Continued Table* 5.6.7

Kabupaten/Kota *Regency/Municipality*	Kerapu *Groupers*		Udang *Shrimp*	
	Volume *Volume* (Ton)	Nilai *Value* (000 Rp)	Volume *Volume* (Ton)	Nilai *Value* (000 Rp)
(1)	(18)	(19)	(20)	(21)
Buton	6	611 500	–	–
Muna	–	–	518	30 480 945
Konawe	24	2 959 375	5	219 520
Kolaka	–	–	17 655	948 880 136
Konawe Selatan	2	58 800	1 179	69 729 650
Bombana	–	–	2 775	146 293 546
Wakatobi	19	2 146 730	–	–
Kolaka Utara	–	–	16 470	683 371 650
Buton Utara	–	–	177	8 833 300
Konawe Utara	–	–	2 012	137 552 480
Kolaka Timur	–	–	–	–
Konawe Kepulauan	–	–	–	–
Muna Barat	10	556 820	5 605	437 080 480
Buton Tengah	–	–	57	2 838 810
Buton Selatan	–	–	–	–
Kota Kendari	–	–	22	1 448 515
Kota Baubau	–	–	–	–
Sulawesi Tenggara	**61**	**6 333 225**	**46 475**	**2 466 729 032**

https://sultra.bps.go.id

Lanjutan Tabel/*Continued Table* 5.6.7

Kabupaten/Kota *Regency/Municipality*	*Ikan Lainnya Others*	
	Volume *Volume* (Ton)	Nilai *Value* (000 Rp)
(1)	(25)	(26)
Buton	472	11 947 220
Muna	–	–
Konawe	119	11 089 655
Kolaka	32	1 501 610
Konawe Selatan	24	2 219 035
Bombana	–	–
Wakatobi	28	2 907 350
Kolaka Utara	42	1 313 510
Buton Utara	10	767 880
Konawe Utara	469	14 849 235
Kolaka Timur	–	–
Konawe Kepulauan	40	10 652 380
Muna Barat	941	36 430 610
Buton Tengah	48	2 605 660
Buton Selatan	–	–
Kota Kendari	44	2 742 620
Kota Baubau	26	1 366 866
Sulawesi Tenggara	**2 295**	**100 393 631**

Sumber/*Source*: Kementerian Kelautan dan Perikanan, Database Validasi Nasional Satu Data Kelautan dan Perikanan/ *Ministry of Marine Affairs and Fisheries Republic of Indonesia, National Validation Database for One Data of Maritime and Fisheries*

https://sultra.bps.go.id

06 PERTAMBANGAN DAN ENERGI
Mining and Energy

Jumlah Pelanggan Air Minum di Sulawesi Tenggara, 2022
Number of Water Supply Customers, 2022

101.341
Pelanggan/*Customers*

Volume Air yang Disalurkan di Sulawesi Tenggara, 2022
Volume of Water Supply Distributed, 2022

11.531.755
M^3

Nilai Air yang Disalurkan di Sulawesi Tenggara, 2022
Value of Water Supply Distributed, 2022

65.818.527
(000) Rupiah/*Rupiahs*

Daya Listrik yang Terjual dan Nilai Penjualan Listrik PT. PLN (Persero) UP3 Kendari, 2022
Electricity Sold and Its Value of National Elecrticity Company UP3 Kendari, 2022

Umum
Public
49.904.264 kWh
Rp 74,50 miliar *billion*

Sosial
Social
42.018.901 kWh
Rp 35,32 miliar *billion*

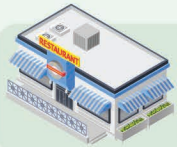

Bisnis
Business
183.949.875 kWh
Rp 234,27 miliar *billion*

Rumah Tangga
Household
577.753.221 kWh
Rp 681,23 miliar *billion*



Industri
Industry
54.382.370 kWh
Rp 64,02 miliar *billion*

Layanan Khusus
Special Service
2.726.116 kWh
Rp 5,63 miliar *billion*

https://sultra.bps.go.id

Sumber/*Source*:
Perusahaan Listrik Negara UP3 Kendari/*National Electricity Company, Customer Service Managerial Unit of Kendari*

https://sultra.bps.go.id

PENJELASAN TEKNIS

1. Pelanggan adalah individu atau kelompok, baik rumah tangga, perusahaan atau institusi non profit yang membeli air bersih dari perusahaan air bersih.
2. Air disalurkan adalah volume air bersih dari perusahaan air bersih.
3. Kapasitas terpasang, adalah kapasitas suatu unit pembangkit sebagaimana tertera pada papan nama (*name plate*) dari generator atau mesin penggerak utama (*prime mover*), dipilih mana yang lebih kecil. Khusus untuk PLTG, kapasitas terpasangnya adalah sebagaimana tertera pada papan nama berdasarkan *base-load*, bukan berdasarkan *peak-load*.
4. Energi yang terjual kepada pelanggan, adalah energi (kWh) yang terjual kepada pelanggan TT (tegangan tinggi), TM (tegangan menengah) dan TR (tegangan rendah) sesuai dengan jumlah kWh yang dibuat rekening (TUL III-09).

TECHNICAL NOTES

1. *Customers are individuals or groups, whether household, company or non-profit institutions that buy water supply from water supply establishment.*
2. *Distributed water is the volume of water supply from water supply establishment.*
3. *Installed capacity is the capacity of a generating unit as stated on the name plate of the generator or prime mover, whichever is smaller. Especially for PLTG, the installed capacity is as stated on the nameplate based on base-load, not based on peak-load.*
4. *Energy sold to customers, is energy (kWh) sold to customers TT (high voltage), TM (medium voltage) and TR (low voltage) according to the number of kWh made on account (TUL III-09).*

https://sultra.bps.go.id

ULASAN

Pada tahun 2022, Perusahaan Listrik Negara (PLN) memiliki 7 Unit Layanan Pelanggan (ULP) di Unit Pelaksana Pelayanan Pelanggan (UP3) Kendari. ULP Wua-Wua memiliki daya terpasang dan produksi terbesar. Di sisi lain, ULP Kolaka Utara memiliki daya terpasang dan produksi terkecil. Hal ini sejalan dengan jumlah pelanggan listrik pada ULP tersebut. ULP Wua-Wua memiliki jumlah pelanggan terbesar sedangkan ULP Kolaka Utara memiliki jumlah pelanggan terkecil.

Sekitar 89,59 persen listrik yang dihasilkan oleh UP3 di Kota Kendari dijual kepada pelanggan, 0,66 persen persen dipakai sendiri, dan 9,74 persen susut atau hilang. ULP Wua-Wua memiliki persentase listrik yang susut atau hilang terbesar yaitu sebesar 35 878 228 kWh atau sekitar 36,22 persen.

Jumlah pelanggan UP3 Kendari mengalami peningkatan sebesar 40,17 persen atau sebesar 140.366 pelanggan dibandingkan tahun 2018. Peningkatan jumlah pelanggan terbesar terjadi di ULP Wua-Wua yaitu sekitar 151.091 pelanggan.

Sebagian besar pelanggan di UP3 Kendari berasal dari rumah tangga yaitu sebesar 681.233.769 pelanggan atau sekitar 62,21 persen. Hal ini sejalan dengan tenaga listrik terjual dan nilai penjualannya. Kategori rumah tangga masih menjadi pelanggan terbesar di UP3 Kendari dibandingkan kategori lainnya seperti bisnis, sosial, umum, industri, dan layanan khusus.

DESCRIPTION

In 2022, the State Electricity Company (PLN) has 7 Customer Service Units (ULP) in the Customer Service Implementing Unit (UP3) Kendari. ULP Wua-Wua has the largest installed electricity power and electricity production. On the other hand, ULP Kolaka Utara has the smallest installed power and production. This is in line with the number of electricity customers at this ULP. ULP Wua-Wua has the largest number of customers while ULP Kolaka Utara has the smallest number of customers.

About 89.59 percent of the electricity produced by UP3 in Kendari City is sold to customers, 0.66 percent is used alone, and 9.74 percent is lost. ULP Wua-Wua has the largest percentage of electricity lost, which is 35,878,228 *kWh or about 36.22 percent.*

The number of UP3 Kendari customers increased by 40.17 percent or 140,366 customers compared to 2018. The largest increase in the number of customers occurred at ULP Wua-Wua, which was about 151,091 customers.

Most of the customers at UP3 Kendari come from households, which is 681,233, 769 *customers or about 62,12 percent. This is in line with the electricity sold and value of electricity sold. The household category is still the largest customer at UP3 Kendari compared to other categories such as business, social, general, industrial, and special services.*

Gambar / ***Figures*** **6.1** **Distribusi Jumlah Pelanggan Listrik PT. PLN (Persero) UP3 Kendari Menurut Kategori Pelanggan , 2022**
Distribution of PT. PLN (Persero) UP3 Kendari's Electricity Customers by Customer Categories, 2022

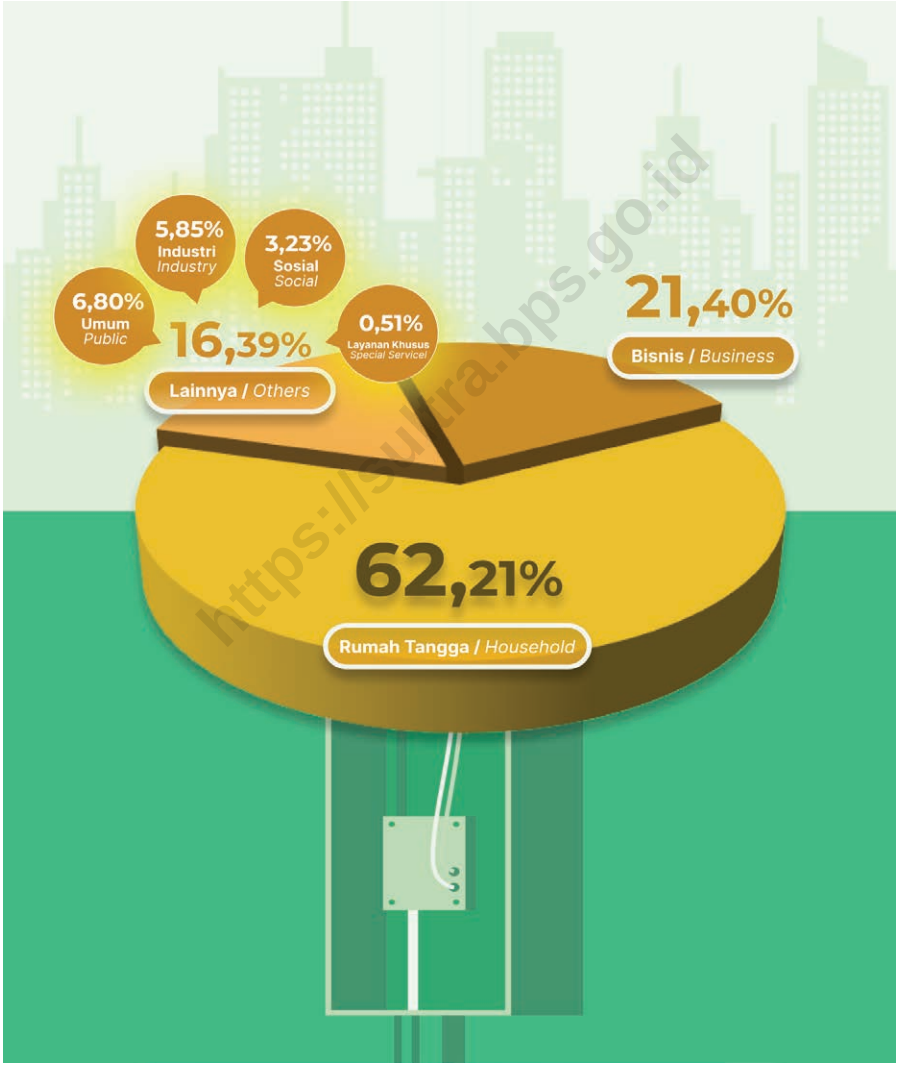

https://sultra.bps.go.id

Sumber/*Source*: Perusahaan Listrik Negara UP3 Kendari/*National Electricity Company, Customer Service Managerial Unit of Kendari*

Gambar 6.2 **Nilai Air Minum yang Disalurkan (Miliar Rupiah), 2022**
Figures ***Value of Water Supply Distributed (Billion rupiahs) , 2022***

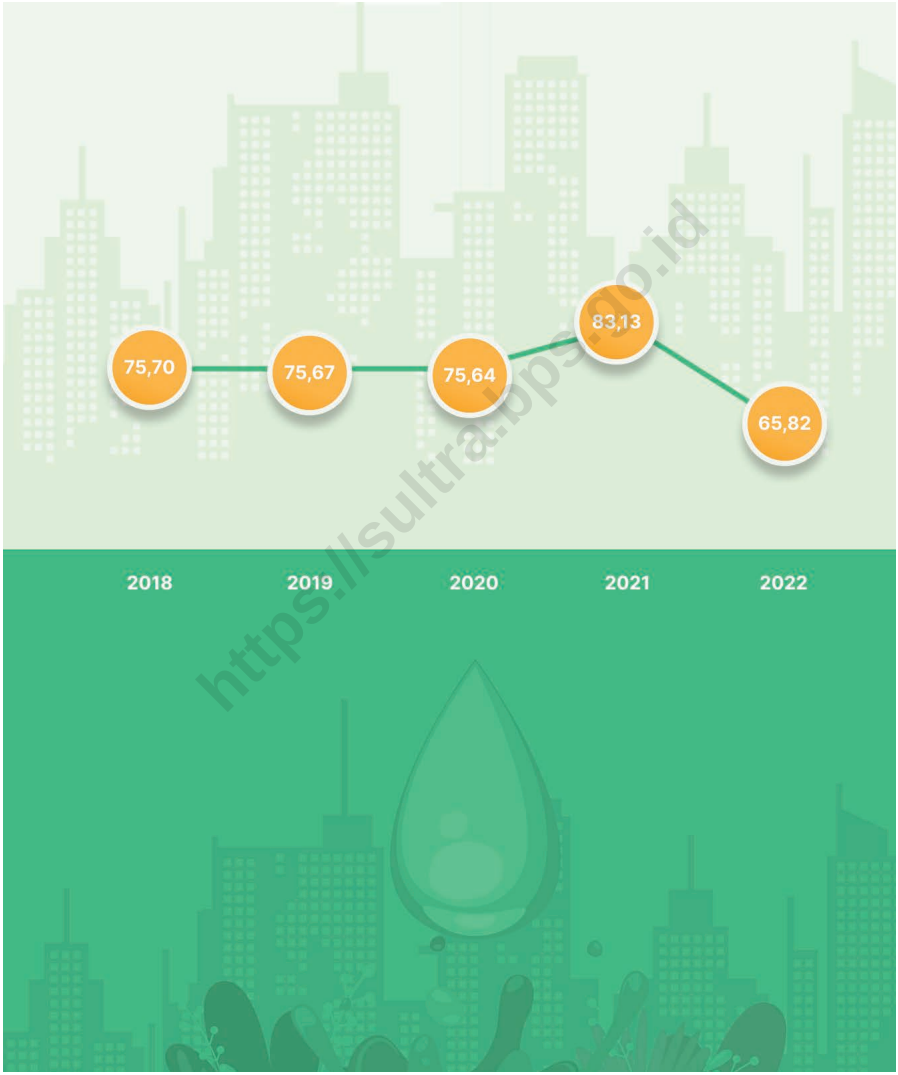

https://sultra.bps.go.id

Sumber/*Source*: BPS, Survei Air Bersih /*BPS–Statistics Indonesia Survey of Clean Water*

Tabel / *Table* 6.1 **Daya Terpasang, Produksi, dan Distribusi Listrik PT. PLN (Persero) Menurut Unit Layanan Pelanggan (ULP) di Unit Pelaksana Pelayanan Pelanggan (UP3) Kendari, 2022**
Installed Electricity Power, Production, and Distribution of PT. PLN (Persero) by Customer Service Unit in Customer Service Managerial Unit of Kendari, 2022

ULP	Daya Terpasang *Installed Electricity Power* (KW)	Produksi Listrik *Electricity Production* (kWh)	Listrik Terjual *Electricity Sold* (kWh)	Dipakai Sendiri *Own Used* (kWh)	Susut/ Hilang *Shrinkage/ Lost* (kWh)
(1)	(2)	(3)	(4)	(5)	(6)
Unaaha	75 837,20	125 597 999	114 265 343	1 135 063	12 334 096
Kolaka	73 066,56	135 700 484	119 632 263	890 048	16 761 904
Konawe Selatan	53 925,56	80 578 043	72 915 385	726 730	8 055 909
Bombana	37 273,24	50 578 102	44 796 847	539 409	5 843 476
Kolaka Utara	32 118,72	48 820 224	44 097 895	482 677	4 695 072
Wua-Wua	250 211,92	408 971 733	377 515 190	2 089 323	35 878 228
Benu-Benua	86 003,08	148 294 034	137 511 823	885 729	12 711 344
UP3 Kendari	**608 436,28**	**1 001 252 741**	**910 734 746**	**6 748 978**	**99 058 512**

Sumber/*Source*: Perusahaan Listrik Negara UP3 Kendari/*National Electricity Company, Customer Service Managerial Unit of Kendari*

https://sultra.bps.go.id

Tabel / *Table* 6.2 **Jumlah Pelanggan Listrik Menurut Unit Layanan Pelanggan (ULP) di Unit Pelaksana Pelayanan Pelanggan (UP3) Kendari, 2018–2022**
Number of Electricity Customers by Customer Service Unit in Customer Service Managerial Unit of Kendari, 2018–2022

ULP	2018	2019	2020	2021	2022
(1)	(2)	(3)	(4)	(5)	(6)
Unaaha	56 929	61 940	66 829	70 244	72 541
Kolaka	51 144	58 016	63 371	68 940	73 501
Konawe Selatan	46 346	50 754	54 318	57 232	59 271
Bombana	25 020	27 865	30 675	33 462	35 453
Kolaka Utara	24 842	27 239	29 754	31 613	33 041
Wua-Wua	101 330	113 337	125 137	137 291	151 091
Benu-Benua	43 795	51 831	57 749	61 613	64 874
UP3 Kendari	**349 406**	**390 982**	**427 833**	**460 395**	**489 772**

Sumber/*Source*: Perusahaan Listrik Negara UP3 Kendari/*National Electricity Company, Customer Service Managerial Unit of Kendari*

https://sultra.bps.go.id

Tabel / *Table* 6.3

Jumlah Pelanggan Air Minum menurut Kategori Pelanggan di Provinsi Sulawesi Tenggara, 2018–2022
Number of Water Supply Establishment Customers by Customer Category in Sulawesi Tenggara Province, 2018–2022

Kategori Pelanggan *Customer Category*	2018	2019	2020	2021	2022
(1)	(2)	(3)	(4)	(5)	(6)
Rumah tempat tinggal *Residence*	85 021[r]	88 317[r]	92 932[r]	95 276[r]	95 676
Sosial *Social*	924	941	1 020	979	981
Niaga dan Industri *Commerce and Industry*	2 185	2 605	2 188	2 295	2 299
Instansi Pemerintah *Goverment Institutions*	991	1 021	1 005	999	1 001
Khusus *Particular*	1 229	1 319	1 339	1 681	1 384
Jumlah/*Total*	**90 350[r]**	**94 203[r]**	**98 484[r]**	**101 230[r]**	**101 341**

Catatan/*Note:* r = Angka Revisi/ *r = Revised figures*
Sumber/*Source*: BPS, Survei Air Bersih Triwulanan/*BPS–Statistics Indonesia Survey of Clean Water Quarterly*

https://sultra.bps.go.id

Tabel / *Table* 6.4 **Volume Air Minum yang Disalurkan Menurut Kategori Pelanggan (M^3) di Provinsi Sulawesi Tenggara, 2018–2022**
Volume of Water Supply Distributed by Customer Category (M^3) in Sulawesi Tenggara Province, 2018–2022

Kategori Pelanggan *Customer Category*	2018	2019	2020	2021	2022
(1)	(2)	(3)	(4)	(5)	(6)
Rumah tempat tinggal *Residence*	9 728 650 r	9 785 643r	10 613 300r	10 783 333r	8 874 987
Sosial *Social*	248 070	231 394	218 235	216 479	201 519
Niaga dan Industri *Commerce and Industry*	694 905	739 273	723 564	734 252	844 224
Instansi Pemerintah *Goverment Institutions*	409 929	384 531	292 682	315 416	246 552
Khusus *Particular*	328 552	486 665	360 691	272 390	312 402
Hilang dalam Penyaluran *Lost in Distribution*	1 006 801	3 014 357	1 769 059	5 197 174	1 050 931
Pemakaian Sendiri *Self Use*	NA	NA	1 461 210	60	1 140
Jumlah/*Total*	**12 416 907r**	**14 641 863r**	**15 438 741r**	**17 519 104r**	**11 531 755**

Catatan/*Note:* r = Angka Revisi/ *r = Revised figures*
Sumber/*Source*: BPS, Survei Air Bersih Triwulanan/*BPS–Statistics Indonesia Survey of Clean Water Quarterly*

https://sultra.bps.go.id

Tabel / *Table* 6.5 **Nilai Air Minum yang Disalurkan menurut Kategori Pelanggan (Ribu Rupiah) Provinsi Sulawesi Tenggara, 2018–2022**
Value of Water Supply Distributed by Customer Category in Sulawesi Tenggara Province (Thousand Rupiah), 2018–2022

Kategori Pelanggan *Customer Category*	2018	2019	2020	2021	2022
(1)	(2)	(3)	(4)	(5)	(6)
Rumah tempat tinggal *Residence*	60 108 358[r]	59 355 879[r]	61 124 068[r]	68 011 365[r]	51 126 232
Sosial Social	1 017 386	942 566	866 563	888 551	807 476
Niaga dan Industri *Commerce and Industry*	9 728 794	10 235 219	9 479 513	9 827 486	9 814 517
Instansi Pemerintah *Goverment Institutions*	2 735 627	3 095 561	2 602 488	2 782 610	2 029 349
Khusus *Particular*	2 107 045	2 045 211	1 569 039	1 619 761	2 040 953
Jumlah/*Total*	**75 697 210[r]**	**75 674 436[r]**	**75 641 670[r]**	**83 129 773[r]**	**65 818 527**

Catatan/*Note:* r = Angka Revisi/ *r = Revised figures*
Sumber/*Source*: BPS, Survei Air Bersih Triwulanan/*BPS–Statistics Indonesia Survey of Clean Water Quarterly*

https://sultra.bps.go.id

Tabel / *Table* 6.6 **Daya Terpasang, Produksi, dan Distribusi Listrik PT. PLN (Persero) Menurut Kategori Pelanggan di Unit Pelaksana Pelayanan Pelanggan (UP3) Kendari, 2022[1]**
Installed Electricity Power, Production, and Distribution of PT. PLN (Persero) by Customer Category in Customer Service Managerial Unit of Kendari, 2022[1]

Kategori Pelanggan *Costumer Category*	Jumlah Pelanggan *Number of Customers*	Tenaga Listrik yang Terjual *Electricity Sold (kWh)*	Nilai Penjualan *Value of Electricity Sold (000 Rp)*
(1)	(2)	(3)	(4)
Industri/ *Industry*	421	54 382 370	64 021 026
Bisnis/ *Business*	23 195	183 949 875	234 270 711
Umum/ *Public*	4 676	49 904 264	74 507 083
Rumahtangga/ *Household*	451 259	577 753 221	681 233 769
Sosial/ *Social*	10 112	42 018 901	35 323 876
Layanan Khusus/ *Special Service*	109	2 726 116	5 633 541
UP3 Kendari	**489 772**	**910 734 747**	**1 094 990 007**

Catatan/*Note*: [1] Data ini hanya mencakup Region Kendari
Sumber/*Source*: Perusahaan Listrik Negara UP3 Kendari/*National Electricity Company, Customer Service Managerial Unit of Kendari*

https://sultra.bps.go.id

07 INDUSTRI MANUFAKTUR DAN PERDAGANGAN
Manufacturing Industry and Trade

Industri Mikro dan Kecil di Sulawesi Tenggara, 2022
Micro and Small Industries in Sulawesi Tenggara, 2022



Jumlah Perusahaan
Number of Companies

14.911

Jumlah Tenaga Kerja
Number of Employees

49.716

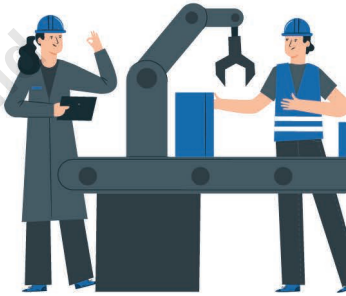

Perdagangan Antarpulau di Sulawesi Tenggara, 2022
Interisland Trade in Sulawesi Tenggara, 2022

Nilai Perdagangan Hasil Perkebunan dan Hortikultura
Value of Trade of Estate Crops and Horticultural Products

703.222.607
(000) rupiah/*rupiahs*

Cengkeh/*Clove*
Nilai perdagangan tertinggi
Highest trading values

296.402.520
(000) rupiah/*rupiahs*

Nilai Perdagangan Hasil Peternakan
Value of Trade of Livestock Products

14.163.795
(000) rupiah/*rupiahs*

Sapi-Kerbau/*Cow-Buffalo*
Nilai perdagangan tertinggi
Highest trading values

11.088.000
(000) rupiah/*rupiahs*

Sumber/*Source*:
Dinas Perindustrian dan Perdagangan Sulawesi Tenggara/*Industry and Trade Office Of Sulawesi Tenggara*

https://sultra.bps.go.id

https://sultra.bps.go.id

PENJELASAN TEKNIS

1. Industri manufaktur adalah suatu kegiatan ekonomi yang melakukan kegiatan mengubah suatu barang dasar secara mekanis, kimia, atau dengan tangan sehingga menjadi barang jadi/setengah jadi, dan atau barang yang kurang nilainya menjadi barang yang lebih tinggi nilainya, dan sifatnya lebih dekat kepada pemakai akhir. Termasuk dalam kegiatan ini adalah jasa industri dan pekerjaan perakitan.
2. Jasa industri adalah kegiatan industri yang melayani keperluan pihak lain. Pada kegiatan ini bahan baku disediakan oleh pihak lain sedangkan pihak pengolah hanya melakukan pengolahannya dengan mendapat imbalan sebagai balas jasa (upah maklon).
3. Perusahaan atau usaha industri adalah suatu unit (kesatuan) usaha yang melakukan kegiatan ekonomi, bertujuan menghasilkan barang atau jasa, terletak pada suatu bangunan atau lokasi tertentu, dan mempunyai catatan administrasi tersendiri mengenai produksi dan struktur biaya serta ada seorang atau lebih yang bertanggung jawab atas usaha tersebut.
4. Skala usaha industri mengikuti kriteria skala menengah dan besar Kementerian Perindustrian. Skala usaha menurut Kementerian Perindustrian terdiri dari:

TECHNICAL NOTES

1. *Manufacturing industry is defined as an economic activity processing basic goods mechanically, chemicals or manually into final or intermediate goods. It is also defined as processing of lower value goods into higher value goods as final or intermediate products. The activities also include services for manufacturing and assembling.*
2. *Services for manufacturing is defined as a manufac-turing activity which serving other manufacturing establishments. In this case, raw materials are supplied by others while the workers are paid as a compensation for processing raw materials.*
3. *A manufacturing establishment is defined as a production unit engaged in economic activity, producing goods or services, located in a building or in a certain location, keeping a business record concerning the production and cost structure, and having a person or more that are responsible to those activities.*
4. *The industrial business scale follows the medium and large scale criteria of the Ministry of Industry. The business scale according to the Ministry of Industry consists of:*

https://sultra.bps.go.id

- Industri Kecil merupakan industri yang mempekerjakan paling banyak 19 orang tenaga kerja dan memiliki nilai investasi kurang dari satu milyar rupiah tidak termasuk tanah dan bangunan tempat usaha.
- Industri Menengah/Sedang merupakan industri yang memenuhi ketentuan sebagai berikut:
  - mempekerjakan paling banyak 19 orang tenaga kerja dan memiliki nilai investasi paling sedikit satu milyar rupiah atau,
  - mempekerjakan paling sedikit 20 orang tenaga kerja dan memiliki nilai investasi paling banyak lima belas milyar rupiah.
- Industri Besar merupakan industri yang mempekerjakan paling sedikit 20 orang tenaga kerja dan memiliki nilai investasi lebih dari lima belas milyar rupiah.

- Small Industry is an industry that employs a maximum of 19 workers and has an investment value of less than one billion rupiah, excluding land and buildings for business premises.
- Medium/Medium Industry is an industry that meets the following conditions:
  - employs a maximum of 19 workers and has an investment value of at least one billion rupiah or
  - employs at least 20 workers and has a maximum investment value of fifteen billion rupiahs
- Large Industry is an industry that employs at least 20 workers and has an investment value of more than fifteen billion rupiah.

5. Perdagangan Antar Pulau, Dalam kegiatan perdagangan antar pulau, barang-barang yang diperdagangkan di Sulawesi Tenggara terdiri dari dua kelompok. Kelompok pertama adalah komoditas hasil bumi yang meliputi: hasil pertanian, perkebunan, peternakan dan hasil hutan. Sedangkan kelompok kedua adalah komoditas hasil laut, yang meliputi ikan dan hasil-hasil laut lainnya.

5. *Inter island Trade, in the inter island trade, the traded goods in Sulawesi Tenggara consist of two groups. The first group is a crops commodity which includes agriculture, estate crop, animal husbandry and forest products. Whereas the second group is the sea product commodities, including fish and other sea products.*

https://sultra.bps.go.id

ULASAN

Pada tahun 2022, jumlah perusahaan industri besar dan sedang yang terdaftar pada Dinas Perindustrian dan Perdagangan mencapai 160 perusahaan dengan jumlah tenaga kerja sebesar 8.493 orang. Sedangkan jumlah perusahaan industri mikro dan kecil pada tahun 2022 mencapai 14.911 perusahaan dengan jumlah tenaga kerja sebesar 49.716 orang.

Pada sektor perdagangan hasil perkebunan dan hortikultura di tahun 2022, komoditas Sawit memiliki volume perdagangan antarpulau terbesar, yaitu sebesar 11.840,24 ton dengan nilai perdagangan sebesar 17.760.360 ribu rupiah. Sedangkan nilai perdagangan antarpulau terbesar terdapat pada komoditas Cengkeh, yaitu sebesar 296.402.520 ribu rupiah dengan volume perdagangan sebesar 2.470,02 ton.

Pada sektor perdagangan hasil peternakan di tahun 2022, komoditas Ayam Potong memiliki volume perdagangan antarpulau terbesar, yaitu sebesar 4.773,00 ton dengan nilai perdagangan sebesar 262.515 ribu rupiah. Sedangkan nilai perdagangan antarpulau terbesar terdapat pada komoditas Sapi dan Kerbau Potong, yaitu sebesar 11.088.000 ribu rupiah dengan volume perdagangan sebesar 1.386,00 ton.

Pada sektor perdagangan hasil perikanan di tahun 2022, komoditas Ikan Layang memiliki volume dan nilai perdagangan antarpulau terbesar, yaitu sebesar 4.586,73 ton dengan nilai perdagangan sebesar 119.254.876 ribu rupiah. Sedangkan pada sektor industri, komoditas Kopra memiliki volume dan nilai perdagangan antarpulau terbesar, yaitu 36.954,76 ton dengan nilai perdagangan sebesar 443.457.084 ribu rupiah.

DESCRIPTION

In 2022, the number of registered companies in large and medium industries under Industry and Trade Office reached 160 companies with the number of workers engaged by 8.493 person. While in micro and small industries in 2022, there are 14.911 companies with the number of workers engaged by 49.716 person.

In the trade sector of estate crops and horticultural products in 2022, Palm commodities have the largest inter-island trade volume, which is 11.840,24 tons with a trade value of 17.760.360 thousand rupiahs. Meanwhile, the largest inter-island trade value are Ceche, which is 296.402.520 thousand rupiahs with trade volume of 2.470,02 tons.

In the trade sector of livestock products in 2022, Cut Chicken commodities have the largest inter-island trade volume, which is 4.773,00 tons with a trade value of 262.515 thousand rupiahs. Meanwhile, the largest inter-island trade value are Cow and Buffalo, which is 11.088.000 thousand rupiahs with trade volume of 1.386,00 tons.

In the trade sector of fishery products in 2022, Flying Fish commodities have the largest inter-island trade volume and value, which is 4.586,73 tons with a trade value of 119.254.876 thousand rupiahs. Meanwhile, in the trade sector of industrial products, Copra commodities have the largest inter-island trade volume and value, which is 36.954,76 tons with a trade value of 443.457.084 thousand rupiahs.

https://sultra.bps.go.id

Gambar / *Figures* 7.1 **Distribusi Perusahaan Industri Besar dan Sedang Menurut Kabupaten/Kota di Provinsi Sulawesi Tenggara, 2022**
Distribution of Large and Medium Industries by Regency/ Municipality in Sulawesi Tenggara Province, 2022

Sumber/*Source* : Dinas Perindustrian dan Perdagangan Provinsi Sulawesi Tenggara/*Industry and Trade Office Of Sulawesi Tenggara Province*

Gambar 7.2 / ***Figures***

Distribusi Perusahaan Industri Mikro dan Kecil Menurut Kabupaten/Kota di Provinsi Sulawesi Tenggara, 2022
Distribution of Micro and Small Industries by Regency/ Municipality in Sulawesi Tenggara Province, 2022

Sumber/*Source* : Dinas Perindustrian dan Perdagangan Provinsi Sulawesi Tenggara/*Industry and Trade Office Of Sulawesi Tenggara Province*

7.1 INDUSTRI BESAR DAN SEDANG
LARGE AND MEDIUM MANUFACTURING INDUSTRY

Tabel / *Table* 7.1.1 Jumlah Perusahaan dan Tenaga Kerja Menurut Klasifikasi Industri pada Industri Besar dan Sedang di Provinsi Sulawesi Tenggara, 2020
Number of Establishments and Workers Engaged by Manufacturing Industry Classification in Large and Medium Industries in Sulawesi Tenggara Province, 2020

	Klasifikasi Industri *Industrial Classification*	Jumlah Perusahaan *Number of Establishments* (unit/*unit*)	Jumlah Tenaga Kerja *Number of Workers Engaged* (orang/*person*)
	(1)	(2)	(3)
10	Makanan/*Foods*	67	3 287
11	Minuman/*Beverages*	5	180
13	Tekstil/*Textile*	1	27
14	Pakaian Jadi/*Clothing*	1	21
16	Kayu-kayuan/*Woods*	4	125
18	Percetakan dan Reproduksi Media Rekaman/ *Printing and Reproduction of Recorded Media*	1	20
19	Produk dari Hasil Kilang Minyak/Aspal/ *Products from refined oil*	1	33
20	Bahan Kimia dan Barang dari Bahan Kimia/ *Chemicals and Chemical Products*	2	273
22	Barang dari Plastik/*Plastic goods*	1	23
23	Barang Galian Bukan Logam/ *Non-metallic Excavation*	8	370
24	Logam Dasar/*Base Metal*	3	14 275
25	Barang Logam Bukan Mesin/ *Fabricated Metal Products except Machinery*	1	20
30	Alat Angkutan Lainnya/*Other Transportation*	1	26
31	Furnitur/*Furniture*	4	281
32	Pengolahan Lainnya/*Other Processing*	1	155
33	Pengolahan Lainnya/*Other Processing*	2	100
	Jumlah/*Total*	**103**	**19 216**

Sumber/*Source*: BPS, Survei Industri Besar dan Sedang Tahunan/*BPS-Statistics Indonesia, The Annual Large and Medium Manufacturing Establishment Survey*

https://sultra.bps.go.id

Tabel 7.1.2 / ***Table***

Jumlah Perusahaan, Tenaga Kerja, Investasi, dan Nilai Produksi pada Industri Besar dan Sedang Menurut Kabupaten/Kota di Provinsi Sulawesi Tenggara, 2022[1]

Number of Establishments, Workers Engaged, Investment, and Production Value in Manufacturing Industry by Regency/ Municipality in Sulawesi Tenggara Province, 2022[1]

Kabupaten/Kota *Regency/Municipality*	Jumlah Perusahaan *Number of Establishments* (unit/*unit*)	Jumlah Tenaga Kerja *Number of Workers Engaged* (orang/*person*)	Investasi (ribu rupiah) *Investment (thousand rupiahs)*	Nilai Produksi (ribu rupiah) *Production Value (thousand rupiahs)*
(1)	(2)	(3)	(4)	(5)
Buton	9	553	178 938 021	223 672 527
Muna	–	–	–	–
Konawe	16	63	259 983 130	197 185 786
Kolaka	31	1 225	708 883 750	392 494 495
Konawe Selatan	28	946	855 765 970	334 116 417
Bombana	11	2 962	7 148 024 235	6 694 303 699
Wakatobi	–	–	–	–
Kolaka Utara	6	200	93 000 000	137 375 234
Buton Utara	1	120	3 000 000	37 500 000
Konawe Utara	40	1 037	1 250 022 013	1 275 444 913
Kolaka Timur	–	–	–	–
Konawe Kepulauan	1	–	46 012 488	–
Muna Barat	–	–	–	–
Buton Tengah	–	–	–	–
Buton Selatan	–	–	–	–
Kota Kendari	17	1 387	175 872 928	217 875 231
Kota Baubau	–	–	–	–
Sulawesi Tenggara	**160**	**8 493**	**10 719 502 535**	**9 509 968 302**

Catatan/*Note*: [1] Jumlah perusahaan pada Industri Besar dan Sedang yang Terdaftar pada Dinas Perindustrian dan Perdagangan Provinsi Sulawesi Tenggara/ *Number of companies in Manufacturing Industry registered with the Industry and Trade Office of Sulawesi Tenggara Province*

Sumber/*Source*: Dinas Perindustrian dan Perdagangan Provinsi Sulawesi Tenggara/*Industry and Trade Office Of Sulawesi Tenggara Province*

https://sultra.bps.go.id

7.2 INDUSTRI MIKRO DAN KECIL
MICRO AND SMALL MANUFACTURING INDUSTRY

Tabel / *Table* 7.2.1 Jumlah Perusahaan dan Tenaga Kerja Menurut Klasifikasi Industri pada Industri Mikro dan Kecil, 2020
Number of Establishments and Workers Engaged by Industrial Classification in Micro and Small Manufacturing Industry, 2020

	Klasifikasi Industri *Industrial Classification*	Jumlah Perusahaan *Number of Establishments* (unit/*unit*)	Jumlah Tenaga Kerja *Number of Workers Engaged* (orang/*person*)
	(1)	(2)	(3)
10	Makanan/*Foods*	24 518	49 419
11	Minuman/*Beverages*	1 252	2 080
13	Tekstil/*Textile*	2 536	5 712
14	Pakaian Jadi/*Clothing*	1 519	2 433
16	Kayu-kayuan/*Woods*	5 300	9 292
18	Percetakan dan Reproduksi Media Rekaman/ *Printing and Reproduction of Recorded Media*	131	260
20	Bahan Kimia dan Barang dari Bahan Kimia/ *Chemicals and Chemical Products*	581	1 278
21	Farmasi, Produk Obat Kimia dan Obat Tradisional/ *Pharmaceuticals, Medicinal Chemical and Botanical Products*	9	12
22	Barang dari Plastik/*Plastic goods*	15	15
23	Barang Galian Bukan Logam/*Non-metallic Excavation*	7 081	17 364
25	Barang Logam Bukan Mesin/ *Fabricated Metal Products except Machinery*	565	1 035
27	Peralatan Listrik/*Electrical Equipment*	1	5
29	Kendaraan Bermotor/*Motor Vehicles*	19	19
30	Alat Angkutan Lainnya/*Other Transportation*	153	287
31	Furnitur/*Furniture*	1 573	3 216
32	Pengolahan Lainnya/*Other Processing*	215	265
33	Reparasi dan Pemasangan Mesin/ *Repair and Installation of Machinery*	120	126
	Jumlah/*Total*	**45 588**	**92 818**

Sumber/*Source*: BPS, Survei Industri Mikro dan Kecil Tahunan/*BPS-Statistics Indonesia, The Annual Micro and Small Manufacturing Industry Survey*

https://sultra.bps.go.id

Tabel / *Table* 7.2.2 **Jumlah Perusahaan, Tenaga Kerja, Investasi, dan Nilai Produksi pada Industri Mikro dan Kecil Menurut Kabupaten/ Kota di Provinsi Sulawesi Tenggara, 2022[1]**
Number of Establishments, Workers Engaged, Investment, and Production Value in Micro and Small by Regency/Municipality in Sulawesi Tenggara Province, 2022[1]

Kabupaten/Kota *Regency/Municipality*	Jumlah Perusahaan *Number of Establishments* (unit/*unit*)	Jumlah Tenaga Kerja *Number of Workers Engaged* (orang/*person*)	Investasi (ribu rupiah) *Investment (thousand rupiahs)*	Nilai Produksi (ribu rupiah) *Production Value (thousand rupiahs)*
(1)	(2)	(3)	(4)	(5)
Buton	821	2 566	102 051 950	128 690 704
Muna	1 222	4 549	166 993 110	229 470 850
Konawe	1 312	4 408	148 294 010	226 019 857
Kolaka	744	2 386	77 519 647	119 207 230
Konawe Selatan	2 925	9 409	565 339 607	581 040 442
Bombana	1 175	3 806	141 158 661	190 732 836
Wakatobi	160	576	39 400 038	43 694 342
Kolaka Utara	1 152	3 909	127 291 230	194 632 470
Buton Utara	417	1 356	62 941 594	68 400 602
Konawe Utara	516	1 708	75 462 059	87 000 814
Kolaka Timur	604	1 939	81 480 306	101 086 305
Konawe Kepulauan	188	587	39 057 660	41 108 550
Muna Barat	137	476	15 924 090	23 516 489
Buton Tengah	326	1 016	71 823 482	73 718 624
Buton Selatan	252	828	27 587 065	41 504 334
Kota Kendari	1 521	5 549	371 043 041	378 892 377
Kota Baubau	1 439	4 648	164 419 014	230 583 869
Sulawesi Tenggara	**14 911**	**49 716**	**2 277 786 564**	**2 759 300 695**
2021	14 405	47 466	2 155 387 327	2 642 524 904
2020	13 698	44 478	2 049 296 327	2 239 876 624
2019	13 211	64 503	1 582 296 327	3 368 061 943
2018	12 996	64 073	1 367 296 327	3 045 561 943

Catatan/*Note*: [1] Jumlah perusahaan pada Industri Mikro dan Kecil yang terdaftar pada Dinas Perindustrian dan Perdagangan Provinsi Sulawesi Tenggara/ *Number of companies in Micro and Small Industries registered with the Industry and Trade Office of Sulawesi Tenggara Province*

Sumber/*Source* : Dinas Perindustrian dan Perdagangan Provinsi Sulawesi Tenggara/*Industry and Trade Office Of Sulawesi Tenggara Province*

https://sultra.bps.go.id

7.3 KONSTRUKSI
CONSTRUCTION

Tabel 7.3.1 / ***Table***
Ringkasan Statistik Konstruksi Perorangan, 2020
Summary of Micro Construction Establishments Statistics, 2020

Uraian *Description*	Satuan *Unit*	Gedung *Building*	Sipil *Civil*	Khusus *Specialized*	Konstruksi *Construction*
(1)	(2)	(3)	(4)	(5)	(6)
1. Banyaknya Sampel Usaha *Number of Establishment Sample*	usaha *establishment*	497	54	211	762
2. Rata-Rata Pekerja Tetap *Average of Permanent Workers*	orang *person*	1	1	1	1
3. Median Pekerja Harian per Bulan *Median of Casual Workers Monthly*	orang *person*	3	4	1	2
4. Median Hari Orang Pekerja Harian *Median of Mandays of Casual Workers*	hari orang *mandays*	200	150	65	150
5. Rata-Rata Bulan Kegiatan *Average of Active Months*	bulan *months*	4	3	3	4
6. Rata-Rata Hari Kerja Pekerja Harian per Bulan *Average of Mandays of Casual Workers*	hari *days*	22	18	17	20
7. Median Balas Jasa dan Upah Pekerja *Median of Compensation and Wages of Workers*	ribu rupiah *thousand rupiahs*	38 844	27 689	18 200	31 601
8. Median Nilai Konstruksi *Median of Construction Value*	ribu rupiah *thousand rupiahs*	68 300	48 000	30 000	50 000
9. Median Biaya/Pengeluaran *Median of Expenses*	ribu rupiah *thousand rupiahs*	144 450	91 410	57 710	109 275
10. Median Pendapatan *Median of Income*	ribu rupiah *thousand rupiahs*	168 000	102 322	76 746	129 310
11. Median Persentase Keuntungan *Median of Profit Pencentage*	%	10,00	10,00	10,00	10,00
12. Median Nilai Bahan/Material Konstruksi *Median of Construction Materials Used*	ribu rupiah *thousand rupiahs*	96 000	58 350	36 000	66 725
13. Indeks Kondisi Bisnis *Business Conditions Indices*	–	50,98	45,76	52,58	50,08
14. Indeks Prospek Bisnis *Business Prospects Indices*	–	63,35	58,98	60,52	61,14
15. Indeks Masalah Bisnis Sebelum Covid-19 *Business Problems Indices Before Covid-19*	–	4,41	8,31	6,42	6,20
16. Indeks Masalah Bisnis Saat Covid-19 *Business Problems Indices During Covid 19*	–	20,16	19,32	20,81	20,15

Sumber/*Source*: BPS, Profil Usaha Konstruksi Perorangan Provinsi 2020/*BPS-Statistics Indonesia, Profile of Micro Construction Establishment Province 2020*

https://sultra.bps.go.id

Tabel / *Table* 7.3.2 **Banyaknya Sampel Usaha, Rata-Rata Pekerja Tetap, Median Hari Orang Pekerja Harian, Median Balas Jasa dan Upah Pekerja per Tahun, serta Median Nilai Konstruksi Usaha Konstruksi Perorangan Menurut Kabupaten/Kota di Provinsi Sulawesi Tenggara, 2020**

Sample Size, Average of Permanent Workers, Median of Mandays of Casual Workers, Median of Annual Compensation and Wages of Workers, and Median of Construction Value by Unincorporated Construction Establishments by Regency/ Municipality in Sulawesi Tenggara Province, 2020

Kabupaten/Kota *Regency/Municipality*	Jumlah Sampel Usaha *Sample Size Establishment*	Rata-Rata Pekerja Tetap (orang) *Average of Permanent Workers (person)*	Median Hari Orang Pekerja Harian (hari orang) *Median of Mandays of Casual Workers (mandays)*	Median Balas Jasa dan Upah Pekerja per Tahun (ribu rupiah) *Median of Annual Compensation and Wages of Workers (thousand rupiahs)*	Median Nilai Konstruksi (ribu rupiah) *Median of Construction Value (thousand rupiahs)*
(1)	(2)	(3)	(4)	(5)	(6)
Buton	50	1	108	22 200	44 000
Muna	50	1	200	43 145	200 000
Konawe	50	1	108	25 200	68 788
Kolaka	50	1	192	26 875	30 000
Konawe Selatan	50	1	150	33 060	35 856
Bombana	50	1	174	29 400	47 000
Wakatobi	50	1	180	58 050	38 500
Kolaka Utara	50	1	243	43 840	130 000
Buton Utara	50	1	120	20 700	63 865
Konawe Utara	50	1	96	23 672	63 500
Kolaka Timur	31	1	104	34 000	85 750
Konawe Kepulauan	–	–	–	–	–
Muna Barat	30	1	128	24 150	255 908
Buton Tengah	51	1	95	4 000	21 800
Buton Selatan	50	2	336	48 875	35 000
Kota Kendari	50	1	120	32 500	101 200
Kota Baubau	50	1	134	24 200	53 640
Sulawesi Tenggara	**762**	**1**	**150**	**31 601**	**50 000**

Sumber/*Source*: BPS, Profil Usaha Konstruksi Perorangan Provinsi 2020/*BPS-Statistics Indonesia, Profile of Micro Construction Establishment Province 2020*

https://sultra.bps.go.id

7.4 PERDAGANGAN
TRADE

Tabel / *Table* 7.4.1 Volume dan Nilai Perdagangan Antar Pulau Hasil Perkebunan dan Hortikultura Menurut Jenis Komoditas di Sulawesi Tenggara, 2022
Volume and Value of Inter Island Trade of Estate Crops Products and Horticultural by Kind of Commodity in Sulawesi Tenggara, 2022

Jenis Komoditas *Kind of Commodity*	Volume *Volume* (ton/*tons*)	Nilai *Value* (000 Rp)
(1)	(2)	(3)
Bawang Merah/*Onion*	12,00	420 000
Jeruk/*Orange*	8,11	243 300
Bawang Putih/*Garlic*	3,08	92 250
Mete Gelondongan/*Cashew nuts*	277,08	8 312 400
Kemiri/*Candlenut*	1 271,97	6 995 824
Cabai Rawit/*Chili*	9,79	293 580
Sayur Segar/*Fresh Vegetables*	–	–
Buah Rambutan/*Rambutan*	–	–
Terung/*Eggplant*	–	–
Kelapa Bulat/*Coconut*	504,28	4 034 208
Tomat/*Tomatos*	–	–
Cengkeh/*Ceche*	2 470,02	296 402 520
Kakao/*Cocoa*	5210	130 250 000
Lada Biji/*Pepper Seeds*	4 091,30	225 021 665
Pala Biji/*Nutmeg Seeds*	162,13	4 863 900
Pisang/*Banana*	–	–
Pinang/*Areca nut*	353,66	3 536 600
Jahe/*Ginger*	32,00	160 000
Sawit (Cangkang)/*Palm (Shell)*	11 840,24	17 760 360
Kayu Manis/*Cinnamon*	372,00	4 836 000
Biji Kapas/*Cotton Seed*	–	–

Sumber/*Source* : Dinas Perindustrian dan Perdagangan Provinsi Sulawesi Tenggara/*Industry and Trade Office Of Sulawesi Tenggara Province*

https://sultra.bps.go.id

Tabel / *Table* 7.4.2 Volume dan Nilai Perdagangan Antar Pulau Hasil Peternakan Menurut Jenis Komoditas di Sulawesi Tenggara, 2022
Volume and Value of Inter Island Trade of Livestock Products by Kind of Commodity in Sulawesi Tenggara, 2022

Jenis Komoditas *Kind of Commodity*	Volume *Volume* (ton/*tons*)	Nilai *Value* (000 Rp)
(1)	(2)	(3)
Daging Sapi/*Beef*	–	–
Sapi dan Kerbau Potong/*Cow and Buffalo*	1 386,00	11 088 000
Ayam Potong/*Cut Chicken*	4 773,00	262 515
Daging Ayam/*Chicken meat*	–	–
Telur Ayam Konsumsi/*Egg Chicken*	58,61	2 813 280

Sumber/*Source* : Dinas Perindustrian dan Perdagangan Provinsi Sulawesi Tenggara/*Industry and Trade Office Of Sulawesi Tenggara Province*

https://sultra.bps.go.id

Tabel / *Table* 7.4.3 Volume dan Nilai Perdagangan Antar Pulau Hasil Perikanan Menurut Jenis Komoditas di Sulawesi Tenggara, 2022
Volume and Value of Inter Island Trade of Fishery Products by Kind of Commodity in Sulawesi Tenggara, 2022

Jenis Komoditas *Kind of Commodity*	Volume *Volume* (ton/*tons*)	Nilai *Value* (000 Rp)
(1)	(3)	(4)
Cumi-Cumi/*Squid*	46,62	1.258.686
Ikan Teri Kering/*Dry Anchovy*	–	–
Daging Kerang Kering/*Dry Clam Meat*	0,09	32 550
Daging Rajungan/*Crab Meat*	305,99	26 009 320
Gurita/*Octopus*	1396,61	48 881 385
Ikan Baronang/*Baronang Fish*	1,74	41 640
Ikan Cakalang/*Cakalang Fish*	4084,47	63 309 347
Ikan Ekor Kuning/*Yellow Tail Fish*	0,11	2 140
Ikan Hias Air Laut/*Seawater Ornamental Fish*	42,57	1 915 425
Ikan Kakaktua/*Parrot Fish*	63,61	1 462 961
Ikan Kerapu Segar/*Fresh Grouper Fish*	297,14	15 005 722
Ikan Kerapu Hidup/*Live Grouper Fish*	57,23	2 918 883
Ikan Katamba/*Katamba Fish*	0,20	5 075
Ikan Bandeng Segar/*Fresh Milkfish*	452,14	9 494 856
Teripang/*Sea cucumber*	4,01	481 680
Madidihang/*Medidihang*	–	–
Tongkol/*Cob*	1639,20	18 031 244
Tuna/*Tuna*	878,33	18 445 014
Ikan Kembung/*Bloated Fish*	53,69	1 395 836
Ikan Kuwe/*Kuwe Fish*	5,69	125 070
Ikan Layang/*Flying Fish*	4586,73	119 254 876
Ikan Marlin/*Marlin Fish*	8,55	217 068
IKan Moa/*Moa Fish*	–	–
Ikan Tenggiri/*Mackerel Fish*	161,92	5 505 280
Ikan Kakap Merah/*Red Snapper Fish*	165,18	7 102 912

https://sultra.bps.go.id

Lanjutan Tabel/*Continued Table* 7.4.3

Jenis Komoditas *Kind of Commodity*	Volume *Volume* (ton/*tons*)	Nilai *Value* (000 Rp)
(1)	(3)	(4)
Kepiting Hidup/*Live Crab*	0,03	9 628
Kulit Kerang Kering/*Dry seashells*	–	–
Layur/*Layur*	26,78	1 097 980
Lobster/*Lobster*	–	–
Rumput Laut/*Seaweed*	205,67	3 084 990
Udang Vaname/*Shrimp*	2884,35	115 373 960
Tetelan Tuna/*Tuna Drop*	0,02	800 000
Sotong/*Cuttlefish*	0,92	24 024
Ikan Lemadang/*Lemadang Fish*	50,68	1 064 175
Kepiting Bakau/*Mangrove Crab*	116,19	5 461 118
Lobster Hidup/*Live Lobster*	53,22	7 982 850
Lobster Air Tawar/*Freshwater Lobster*	0,01	290
Lobster Segar/*Fresh Lobster*	2,14	750 400
Udang Ronggeng Segar/*Fresh Ronggeng Shrimp*	51,31	7 695 750
Udang Windu/*Windu Shrimp*	0,06	5 225
Ubur-Ubur/*Jellyfish*	18,95	473 775
Kerang/*Shell*	52,43	786 390

Sumber/*Source* : Dinas Perindustrian dan Perdagangan Provinsi Sulawesi Tenggara/*Industry and Trade Office Of Sulawesi Tenggara Province*

https://sultra.bps.go.id

Tabel / *Table* 7.4.4 **Volume dan Nilai Perdagangan Antar Pulau Hasil Industri Menurut Jenis Komoditas di Sulawesi Tenggara, 2022**
Volume and Value of Inter Island Trade of Industrial Products by Kind of Commodity in Sulawesi Tenggara, 2022

Jenis Komoditas *Kind of Commodity*	Volume *Volume* (ton/*tons*)	Nilai *Value* (000 Rp)
(1)	(2)	(3)
Kacang Mete/*Cashew Nut*	666,86	100 028 250
Kakao Bubuk/*Powdered Cocoa*	–	–
Kakao Pasta/*Cocoa Pasta*	–	–
Kopra Putih/*White Copra*	–	–
Kopra/*Copra*	36 954,76	443 457 084
Tepung Tapioka/*Tapioca*	–	–
Rotan Polis/*Rotan Polish*	436,00	8 720 000
Minyak Nilam/*Patchouli Oil*	129,63	64 812 500
Arang Tempurung/*Shell Charcoal*	–	–
Tepung Sagu/ *Sago Flour*	3 030,62	75 765 500
Minyak Sawit/*Palm Oil*	23 019,88	27 623 860

Sumber/*Source* : Dinas Perindustrian dan Perdagangan Provinsi Sulawesi Tenggara/*Industry and Trade Office Of Sulawesi Tenggara Province*

https://sultra.bps.go.id

08 PARIWISATA
Tourism

Jumlah Hotel Bintang dan Hotel Non-Bintang di Sulawesi Tenggara, 2022
Number of Classified and Non-Classified Hotel in Sulawesi Tenggara, 2022

Hotel Bintang
Classified Hotel
26
Total Kamar / *Rooms Total* **1.845**

20 dari / *out of* **26**
terletak di Kota Kendari
are located in Kendari

Hotel Non-Bintang & Akomodasi Lainnya
Non-Classified Hotel & Other Accomodations
477
Total Kamar / *Rooms Total* **5.441**

137 dari / *out of* **477**
terletak di Kota Kendari
are located in Kendari

https://sultra.bps.go.id

Persentase Tingkat Penghunian Kamar Hotel dan Akomodasi Lainnya di Sulawesi Tenggara, 2022
Occupancy Rate of Hotel and Other Accomodations Room in Sulawesi Tenggara, 2022

Hotel Bintang
Classified Hotel
40,14

Hotel Non-Bintang & Akomodasi Lainnya
Non-Classified Hotel & Other Accomodations
19,22



Sumber/*Source*:
BPS. Survei Hotel Tahunan (VHTL)/*BPS–Statistics Indonesia, Hotels Survey*

https://sultra.bps.go.id

PENJELASAN TEKNIS

1. Wisatawan mancanegara (wisman) ialah setiap pengunjung yang mengunjungi suatu negara di luar tempat tinggalnya, didorong oleh satu atau beberapa keperluan tanpa bermaksud memperoleh penghasilan di tempat yang dikunjungi dan lamanya kunjungan tersebut tidak lebih dari satu tahun (12 bulan). Definisi ini mencakup 2 (dua) kategori wisatawan mancanegara, yaitu :
   a. Wisatawan (turis) ialah setiap pengunjung seperti definisi di atas yang tinggal paling sedikit 24 jam, akan tetapi tidak lebih dari 1 (satu) tahun di tempat yang dikunjungi, dengan maksud antara lain: berlibur, rekreasi, olah raga, bisnis, menghadiri pertemuan, studi, dan kunjungan dengan alasan kesehatan.
   b. *Excursionist* ialah setiap pengunjung seperti definisi di atas yang tinggal kurang dari 24 jam di tempat yang dikunjungi (termasuk "*Cruise passengers*"). *Cruise Passengers* ialah setiap pengunjung yang tiba di suatu negara di mana mereka tidak menginap di akomodasi yang tersedia di negara tersebut, misalnya dengan kapal laut.

TECHNICAL NOTES

1. *An International Visitor is any person visiting a country other than his usual place of residence for any reason other than for earning income in the country visited, and the length of stay is no more than one year (12 months).This definition covers two categories of foreign visitors, namely:*
   a. *"Tourist" is any visitor staying for at least 24 hours, but no more than one year, in the country visited, with the intention of visiting, and for any of these purposes: Pleasure, recreation and sports, Business, visiting friends and relatives, missions, attending meetings, conferences, visit for health reasons and study.*
   b. *"Excursionist" is any visitor staying less than 24 hours in the country visited including, "Cruise Passengers", i.e. visitors arriving in a country without staying in any accommodation available in the visited country.*

https://sultra.bps.go.id

2. Rata–rata lama tinggal adalah rata–rata waktu tinggal wisatawan mancanegara di Indonesia untuk satu kali kunjungan.
3. Usaha penyediaan akomodasi adalah usaha yang menyediakan pelayanan penginapan yang dapat dilengkapi dengan pelayanan pariwisata lainnya. Usaha penyediaan akomodasi dapat berupa hotel, vila, pondok wisata, bumi perkemahan, persinggahan karavan, dan akomodasi lainnya yang digunakan untuk tujuan pariwisata.
4. Hotel adalah penyediaan akomodasi secara harian berupa kamar–kamar di dalam satu bangunan yang dapat dilengkapi dengan jasa pelayanan makan dan minum, kegiatan hiburan dan atau fasilitas lainnya. Hotel terdiri dari hotel berbintang dan hotel non– bintang.
5. Hotel bintang adalah usaha penyediaan jasa pelayanan penginapan, makan minum serta jasa lainnya bagi umum dengan menggunakan sebagian atau seluruh bangunan. Usaha ini dikelola secara komersial serta memenuhi ketentuan persyaratan sebagai hotel bintang (termasuk berlian) yang ditetapkan dalam surat keputusan instansi yang membinanya. Misalnya hotel bintang lima, hotel bintang empat dan seterusnya.
6. Tingkat penghunian kamar hotel adalah persentase banyaknya

2. Average length of stay is the average stay duration of foreign visitor in Indonesia for one trip.

3. The business of providing accommodation is a business that provides specialty services that can be equipped with other tourism services. It includes hotel, villa, cottage, camping, caravan stop, and other accommodation that are used for tourism purposes.

4. Hotel is a daily supply of accommodation rooms within a building which can be equipped with eating and drinking services, entertainment activities and/ or other facilities. Hotel consists of a classified hotel and a non–classified hotel.

5. A star hotel is the business of providing an accommodation, eating and drinking as well as other services for the public by using a building or a part of a building. It is managed commercially and meets specified requirements as a star hotel (including diamonds) set forth in the decree of fostering agency. For example, five star hotel, four star hotel, and so on.

6. Room occupancy rate is the number of room–nights occupied

https://sultra.bps.go.id

malam kamar yang dihuni terhadap banyaknya malam kamar yang tersedia.

7. Rata–rata lamanya tamu menginap adalah banyaknya malam tempat tidur yang terpakai (malam tamu) dengan banyaknya tamu yang menginap di hotel atau akomodasi lainnya.

divided by the number of room–nights available, multiplied by 100 percent.

7. *Average length of stay is the number of bed–nights used (guest night) divided by the number of guests coming to spend the night at the accommodation.*

https://sultra.bps.go.id

ULASAN

Jumlah hotel di Sulawesi Tenggara pada tahun 2022 tercatat sebanyak 503 unit. Selama kurun waktu 2022 Rata–rata Lama Menginap Tamu Asing mencapai 2,02 hari, lebih tinggi dari rata–rata Tamu Domestik yang mencapai 1,27 hari.

Persentase Tingkat Penghunian Kamar Hotel dan Akomodasi Lainnya selama kurun waktu Januari sampai Desember 2022 tercatat sebesar 40,14 persen pada hotel berbintang dan 19,22 persen pada hotel non bintang. Untuk hotel berbintang, Tingkat hunian tertinggi tercatat di Desember yang mencapai 49,16 persen dan terendah di April yaitu sebesar 27,36 persen, sementara untuk hotel non bintang tingkat hunian tertinggi tercatat di November dan terendah di April.

DESCRIPTION

The number of hotels in Sulawesi Tenggara in 2022, there were 503 units. During the period of 2022, Average Length of Stay of Foreign Guests days reached 2.02 days, higher than the average Guest Domestic reaching 1.27 days.

Percentage of Room Occupancy Rate and Accommodation during the period January to December 2022 was recorded at 40.14 percent at classified hotel and 19.22 percent in the non–classified hotel. For classified hotel, the highest occupancy rate was recorded in December, which reached 49.16 percent and the lowest in April amounting to 27.36 percent, while for non– classified hotel recorded the highest room occupancy rate in November and lowest in April.

https://sultra.bps.go.id

Gambar 8.1 **Rata–rata Lama Menginap Tamu Asing Menurut Bulan (hari) di Provinsi Sulawesi Tenggara, 2022**
Figures ***Length Average of Stay of Foreign Guests by Month (days) in Sulawesi Tenggara Province, 2022***

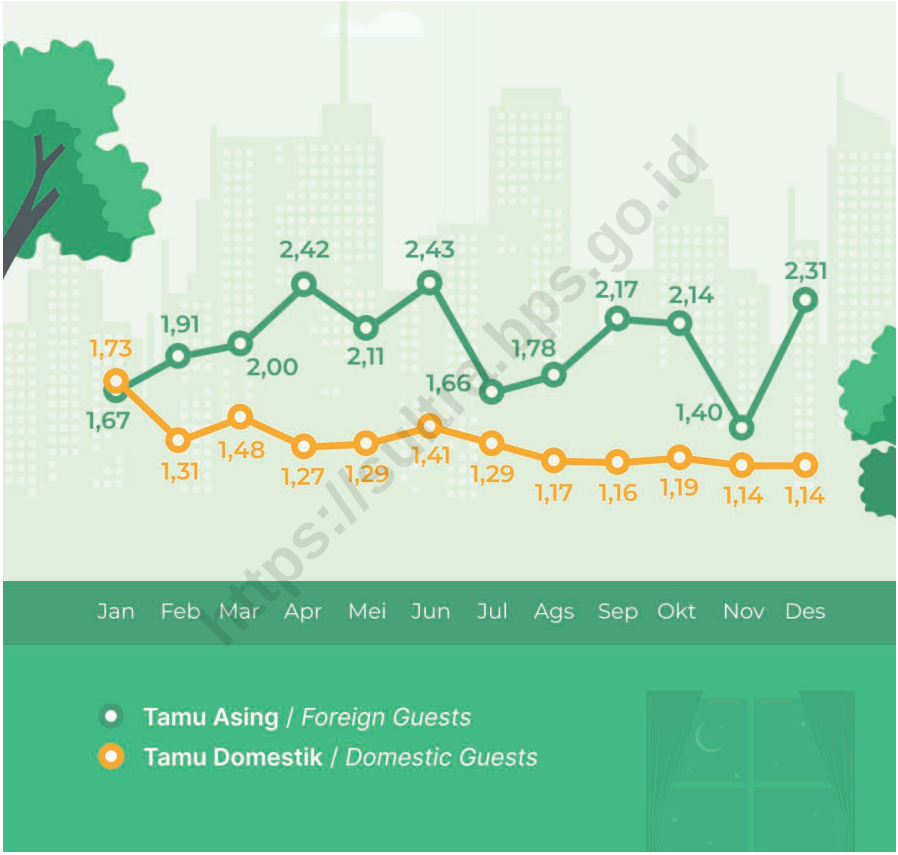

https://sultra.bps.go.id

Sumber/*Source* : BPS. Survei Hotel Tahunan (VHTL)/*BPS–Statistics Indonesia, Hotels Survey*

Gambar 8.2
Figures

Persentase Tingkat Penghunian Kamar Hotel dan Akomodasi Lainnya Menurut Jenis Hotel dan Bulan di Provinsi Sulawesi Tenggara, 2022
Occupancy Rate of Hotel and Other Accommodation Room by Hotel Type and Month in Sulawesi Tenggara Province, 2022

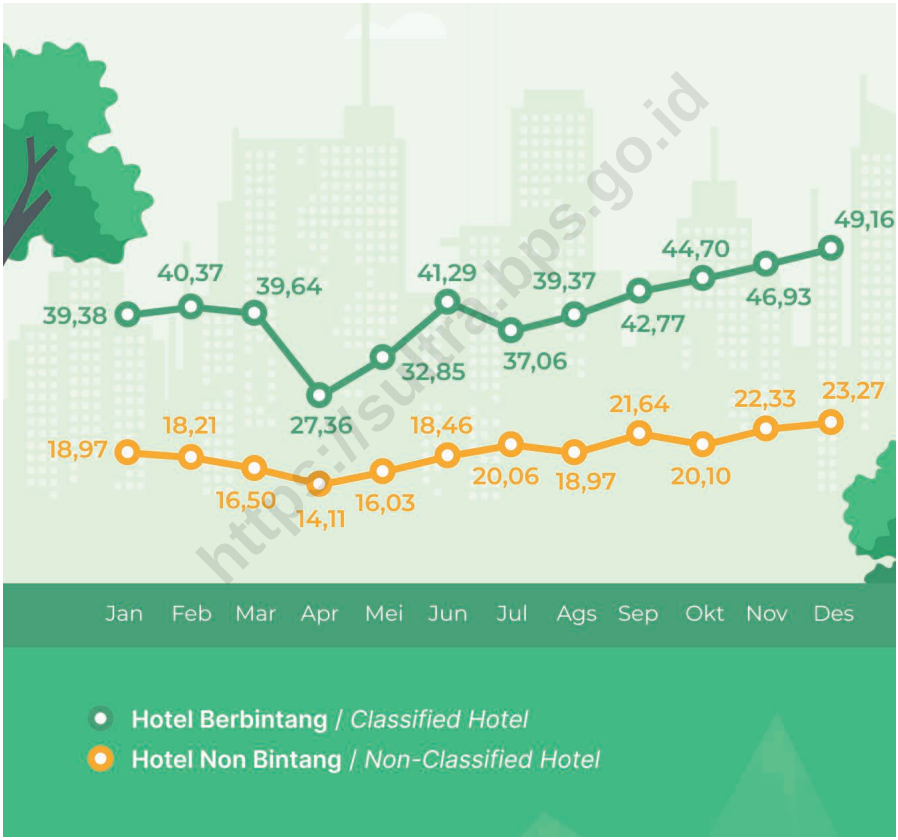

https://sultra.bps.go.id

Sumber/*Source* : BPS. Survei Hotel Tahunan (VHTL)/*BPS–Statistics Indonesia, Hotels Survey*

Tabel / *Table* 8.1 **Jumlah Akomodasi, Kamar, dan Tempat Tidur yang Tersedia pada Hotel Bintang Menurut Kabupaten/Kota di Provinsi Sulawesi Tenggara, 2016–2022**
Number of Accommodations, Available Rooms and Beds in Classified Hotel by Regency/Municipality in Sulawesi Tenggara Province, 2016–2022

Kabupaten/Kota *Regency/Municipality*	2016		
	Akomodasi *Accommodations*	Kamar *Rooms*	Tempat Tidur *Beds*
(1)	(2)	(3)	(4)
Buton	–	–	–
Muna	–	–	–
Konawe	–	–	–
Kolaka	1	93	113
Konawe Selatan	1	48	78
Bombana	–	–	–
Wakatobi	1	69	105
Kolaka Utara	–	–	–
Buton Utara	–	–	–
Konawe Utara	–	–	–
Kolaka Timur	–	–	–
Konawe Kepulauan	–	–	–
Muna Barat	–	–	–
Buton Tengah	–	–	–
Buton Selatan	–	–	–
Kota Kendari	13	1 020	1 573
Kota Baubau	1	33	58
Sulawesi Tenggara	**17**	**1 263**	**1 927**

https://sultra.bps.go.id

Lanjutan Tabel/*Continued Table* 8.1

Kabupaten/Kota *Regency/Municipality*	2017		
	Akomodasi *Accommodations*	Kamar *Rooms*	Tempat Tidur *Beds*
(1)	(5)	(6)	(7)
Buton	–	–	–
Muna	–	–	–
Konawe	–	–	–
Kolaka	1	93	143
Konawe Selatan	1	48	82
Bombana	–	–	–
Wakatobi	1	71	100
Kolaka Utara	–	–	–
Buton Utara	–	–	–
Konawe Utara	–	–	–
Kolaka Timur	–	–	–
Konawe Kepulauan	–	–	–
Muna Barat	–	–	–
Buton Tengah	–	–	–
Buton Selatan	–	–	–
Kota Kendari	14	1 144	1 913
Kota Baubau	1	33	58
Sulawesi Tenggara	**18**	**1 389**	**2 296**

https://sultra.bps.go.id

Lanjutan Tabel/*Continued Table* 8.1

Kabupaten/Kota *Regency/Municipality*	2018		
	Akomodasi *Accommodations*	Kamar *Rooms*	Tempat Tidur *Beds*
(1)	(8)	(9)	(10)
Buton	–	–	–
Muna	–	–	–
Konawe	–	–	–
Kolaka	1	93	143
Konawe Selatan	1	48	76
Bombana	–	–	–
Wakatobi	1	71	100
Kolaka Utara	–	–	–
Buton Utara	–	–	–
Konawe Utara	–	–	–
Kolaka Timur	–	–	–
Konawe Kepulauan	–	–	–
Muna Barat	–	–	–
Buton Tengah	–	–	–
Buton Selatan	–	–	–
Kota Kendari	17	1 389	2 128
Kota Baubau	1	33	58
Sulawesi Tenggara	**21**	**1 634**	**2 505**

https://sultra.bps.go.id

Lanjutan Tabel/*Continued Table* 8.1

Kabupaten/Kota *Regency/Municipality*	2019		
	Akomodasi *Accommodations*	Kamar *Rooms*	Tempat Tidur *Beds*
(1)	(11)	(12)	(13)
Buton	–	–	–
Muna	–	–	–
Konawe	–	–	–
Kolaka	1	93	143
Konawe Selatan	1	48	76
Bombana	–	–	–
Wakatobi	1	71	100
Kolaka Utara	–	–	–
Buton Utara	–	–	–
Konawe Utara	–	–	–
Kolaka Timur	–	–	–
Konawe Kepulauan	–	–	–
Muna Barat	–	–	–
Buton Tengah	–	–	–
Buton Selatan	–	–	–
Kota Kendari	18	1 389	2 128
Kota Baubau	1	33	58
Sulawesi Tenggara	**22**	**1 634**	**2 505**

https://sultra.bps.go.id

Lanjutan Tabel/*Continued Table* 8.1

Kabupaten/Kota *Regency/Municipality*	2020		
	Akomodasi *Accommodations*	Kamar *Rooms*	Tempat Tidur *Beds*
(1)	(14)	(15)	(16)
Buton	–	–	–
Muna	–	–	–
Konawe	–	–	–
Kolaka	1	93	146
Konawe Selatan	1	48	78
Bombana	–	–	–
Wakatobi	1	77	100
Kolaka Utara	–	–	–
Buton Utara	–	–	–
Konawe Utara	–	–	–
Kolaka Timur	–	–	–
Konawe Kepulauan	–	–	–
Muna Barat	–	–	–
Buton Tengah	–	–	–
Buton Selatan	–	–	–
Kota Kendari	19	1 476	2 183
Kota Baubau	1	33	58
Sulawesi Tenggara	**23**	**1 694**	**2 465**

https://sultra.bps.go.id

Lanjutan Tabel/*Continued Table* 8.1

Kabupaten/Kota *Regency/Municipality*	2021		
	Akomodasi *Accommodations*	Kamar *Rooms*	Tempat Tidur *Beds*
(1)	(17)	(18)	(19)
Buton	–	–	–
Muna	–	–	–
Konawe	–	–	–
Kolaka	1	93	143
Konawe Selatan	1	43	68
Bombana	–	–	–
Wakatobi	1	77	100
Kolaka Utara	–	–	–
Buton Utara	–	–	–
Konawe Utara	–	–	–
Kolaka Timur	–	–	–
Konawe Kepulauan	–	–	–
Muna Barat	–	–	–
Buton Tengah	–	–	–
Buton Selatan	–	–	–
Kota Kendari	20	1 529	2 355
Kota Baubau	2	77	123
Sulawesi Tenggara	**25**	**1 819**	**2 789**

https://sultra.bps.go.id

Lanjutan Tabel/*Continued Table* 8.1

Kabupaten/Kota *Regency/Municipality*	2022		
	Akomodasi *Accommodations*	Kamar *Rooms*	Tempat Tidur *Beds*
(1)	(17)	(18)	(19)
Buton	–	–	–
Muna	1	20	27
Konawe	–	–	–
Kolaka	1	93	143
Konawe Selatan	1	48	77
Bombana	–	–	–
Wakatobi	1	77	104
Kolaka Utara	–	–	–
Buton Utara	–	–	–
Konawe Utara	–	–	–
Kolaka Timur	–	–	–
Konawe Kepulauan	–	–	–
Muna Barat	–	–	–
Buton Tengah	–	–	–
Buton Selatan	–	–	–
Kota Kendari	20	1 509	2 294
Kota Baubau	2	98	155
Sulawesi Tenggara	**26**	**1 845**	**2 800**

Sumber/*Source*: BPS, Survei Hotel Tahunan (VHTL)/*BPS–Statistics Indonesia, Hotels Survey*

https://sultra.bps.go.id

Tabel / *Table* 8.2 **Jumlah Akomodasi, Kamar, dan Tempat Tidur yang Tersedia pada Hotel Nonbintang dan Akomodasi Lainnya Menurut Kabupaten/Kota di Provinsi Sulawesi Tenggara, 2016–2022**

Number of Accommodations, Available Rooms and Beds in Non–Classified Hotel and Other Accommodations by Regency/ Municipality in Sulawesi Tenggara Province, 2016–2022

Kabupaten/Kota *Regency/Municipality*	2016		
	Akomodasi *Accommodations*	Kamar *Rooms*	Tempat Tidur *Beds*
(1)	(2)	(3)	(4)
Buton	6	75	94
Muna	22	234	378
Konawe	12	172	265
Kolaka	41	507	674
Konawe Selatan	18	143	168
Bombana	38	291	381
Wakatobi	36	330	440
Kolaka Utara	27	288	364
Buton Utara	16	182	236
Konawe Utara	8	115	133
Kolaka Timur	8	53	56
Konawe Kepulauan	1	9	10
Muna Barat	–	–	–
Buton Tengah	9	60	68
Buton Selatan	1	2	4
Kota Kendari	118	1 952	2 374
Kota Baubau	53	741	1 007
Sulawesi Tenggara	**414**	**5 154**	**6 652**

https://sultra.bps.go.id

Lanjutan Tabel/*Continued Table* 8.2

Kabupaten/Kota *Regency/Municipality*	2017		
	Akomodasi *Accommodations*	Kamar *Rooms*	Tempat Tidur *Beds*
(1)	(5)	(6)	(7)
Buton	6	74	88
Muna	26	247	380
Konawe	14	163	229
Kolaka	45	611	719
Konawe Selatan	15	136	162
Bombana	39	297	403
Wakatobi	52	483	629
Kolaka Utara	30	313	353
Buton Utara	19	205	261
Konawe Utara	14	159	200
Kolaka Timur	8	67	90
Konawe Kepulauan	7	39	44
Muna Barat	1	11	11
Buton Tengah	8	44	49
Buton Selatan	1	2	4
Kota Kendari	130	1 939	2 265
Kota Baubau	58	837	1 133
Sulawesi Tenggara	**473**	**5 627**	**7 020**

https://sultra.bps.go.id

Lanjutan Tabel/*Continued Table* 8.2

Kabupaten/Kota *Regency/Municipality*	2018		
	Akomodasi *Accommodations*	Kamar *Rooms*	Tempat Tidur *Beds*
(1)	(8)	(9)	(10)
Buton	11	115	128
Muna	29	276	425
Konawe	13	164	229
Kolaka	75	590	698
Konawe Selatan	15	130	154
Bombana	39	343	350
Wakatobi	59	467	616
Kolaka Utara	29	318	389
Buton Utara	21	213	268
Konawe Utara	12	156	200
Kolaka Timur	8	67	90
Konawe Kepulauan	8	50	55
Muna Barat	1	11	11
Buton Tengah	17	90	92
Buton Selatan	2	16	18
Kota Kendari	130	1 801	2 081
Kota Baubau	62	807	1 101
Sulawesi Tenggara	**531**	**5 604**	**6 905**

https://sultra.bps.go.id

Lanjutan Tabel/*Continued Table* 8.2

Kabupaten/Kota *Regency/Municipality*	2019		
	Akomodasi *Accommodations*	Kamar *Rooms*	Tempat Tidur *Beds*
(1)	(11)	(12)	(13)
Buton	5	53	60
Muna	25	231	348
Konawe	13	164	229
Kolaka	43	574	679
Konawe Selatan	15	145	169
Bombana	37	334	340
Wakatobi	44	425	563
Kolaka Utara	30	322	393
Buton Utara	18	200	255
Konawe Utara	15	168	205
Kolaka Timur	8	67	90
Konawe Kepulauan	8	50	55
Muna Barat	1	11	11
Buton Tengah	7	38	40
Buton Selatan	1	2	4
Kota Kendari	119	1 733	1 996
Kota Baubau	60	874	1 189
Sulawesi Tenggara	**449**	**5 391**	**6 626**

https://sultra.bps.go.id

Lanjutan Tabel/*Continued Table* 8.2

Kabupaten/Kota *Regency/Municipality*	2020		
	Akomodasi *Accommodations*	Kamar *Rooms*	Tempat Tidur *Beds*
(1)	(14)	(15)	(16)
Buton	5	47	49
Muna	25	247	346
Konawe	13	179	258
Kolaka	45	550	728
Konawe Selatan	16	138	170
Bombana	37	275	368
Wakatobi	44	395	610
Kolaka Utara	30	278	357
Buton Utara	18	144	164
Konawe Utara	23	257	339
Kolaka Timur	12	108	122
Konawe Kepulauan	7	42	56
Muna Barat	1	11	16
Buton Tengah	6	36	36
Buton Selatan	1	2	4
Kota Kendari	124	1 842	2 186
Kota Baubau	52	749	987
Sulawesi Tenggara	**439**	**5 030**	**6 478**

https://sultra.bps.go.id

Lanjutan Tabel/*Continued Table* 8.2

Kabupaten/Kota *Regency/Municipality*	2021		
	Akomodasi *Accommodations*	Kamar *Rooms*	Tempat Tidur *Beds*
(1)	(17)	(18)	(19)
Buton	5	52	56
Muna	25	255	348
Konawe	15	194	245
Kolaka	47	530	711
Konawe Selatan	17	154	209
Bombana	37	264	358
Wakatobi	37	375	484
Kolaka Utara	38	344	442
Buton Utara	18	142	157
Konawe Utara	26	277	365
Kolaka Timur	12	115	140
Konawe Kepulauan	7	44	60
Muna Barat	1	11	16
Buton Tengah	7	45	45
Buton Selatan	2	22	22
Kota Kendari	114	1 712	2 013
Kota Baubau	50	725	991
Sulawesi Tenggara	**458**	**5 261**	**6 662**

https://sultra.bps.go.id

Lanjutan Tabel/*Continued Table* 8.2

Kabupaten/Kota *Regency/Municipality*	2022		
	Akomodasi *Accommodations*	Kamar *Rooms*	Tempat Tidur *Beds*
(1)	(17)	(18)	(19)
Buton	7	61	67
Muna	22	220	299
Konawe	15	179	240
Kolaka	49	522	753
Konawe Selatan	16	140	172
Bombana	35	253	345
Wakatobi	49	505	650
Kolaka Utara	29	291	400
Buton Utara	18	186	290
Konawe Utara	25	254	335
Kolaka Timur	12	93	95
Konawe Kepulauan	7	44	56
Muna Barat	1	11	13
Buton Tengah	6	41	41
Buton Selatan	2	22	22
Kota Kendari	137	1 847	3 139
Kota Baubau	47	772	1090
Sulawesi Tenggara	**477**	**5 441**	**8 007**

Sumber/*Source*: BPS, Survei Hotel Tahunan (VHTL)/*BPS–Statistics Indonesia, Hotels Survey*

https://sultra.bps.go.id

Tabel / *Table* 8.3 **Rata–rata Lama Menginap Tamu Asing dan Tamu Domestik Menurut Bulan (hari) di Provinsi Sulawesi Tenggara, 2022**
Length Average of Stay of Foreign and Domestic Guests by Month (days) in Sulawesi Tenggara Province, 2022

Bulan/*Month*	Tamu Asing *Foreign Guests*	Tamu Domestik *Domestic Guests*	Jumlah *Total*
(1)	(2)	(3)	(4)
Januari/*January*	1,67	1,73	1,73
Februari/*February*	1,91	1,31	1,31
Marer/*March*	2,00	1,48	1,47
April/*April*	2,42	1,27	1,27
Mei/*May*	2,11	1,29	1,29
Juni/*June*	2,43	1,41	1,41
Juli/*July*	1,66	1,29	1,29
Agustus/*August*	1,78	1,17	1,17
September/*September*	2,17	1,16	1,16
Oktober/*October*	2,14	1,19	1,19
November/*November*	1,40	1,14	1,14
Desember/*December*	2,31	1,14	1,14
Jumlah/*Total*	**2,02**	**1,27**	**1,27**

Sumber/*Source*: BPS. Survei Hotel Tahunan (VHTL)/*BPS–Statistics Indonesia, Hotels Survey*

https://sultra.bps.go.id

Tabel / *Table* 8.4 **Tingkat Penghunian Kamar Hotel Bintang dan Nonbintang Menurut Jenis Hotel dan Bulan di Provinsi Sulawesi Tenggara, 2022**
Room Occupancy Rate of Classified and Non-Classified Hotels by Hotel Type and Month in Sulawesi Tenggara Province, 2022

Bulan *Month*	Hotel Klasifikasi Bintang *Classified Hotel*	Hotel Nonbintang *Non–Classified Hotel*
(1)	(2)	(3)
Januari/*January*	39,38	18,97
Februari/*February*	40,37	18,21
Marer/*March*	39,64	16,50
April/*April*	27,36	14,11
Mei/*May*	32,85	16,03
Juni/*June*	41,29	18,46
Juli/*July*	37,06	20,06
Agustus/*August*	39,37	18,97
September/*September*	42,77	21,64
Oktober/*October*	44,70	20,10
November/*November*	46,93	22,33
Desember/*December*	49,16	23,27
Jumlah/*Total*	**40,14**	**19,22**

Sumber/*Source*: BPS. Survei Hotel Tahunan (VHTL)/*BPS–Statistics Indonesia, Hotels Survey*

https://sultra.bps.go.id

Tabel / *Table* 8.5 **Jumlah Destinasi Wisata menurut Jenis Wisata dan Kabupaten/Kota di Provinsi Sulawesi Tenggara, 2022**
Number of Tourism Destination by Type of Tourism and Regency/ Municipality in Sulawesi Tenggara, 2022

Jenis Wisata *Type of Tourism*	Kabupaten/Kota *Regency/Municipality*				
	Buton	Muna	Konawe	Kolaka	Konawe Selatan
(1)	(2)	(3)	(4)	(5)	(6)
1. Wisata Keagamaan/*Religion Tourism*	2	1	–	–	4
2. Wisata Pusaka/*Heirloom Tourism*	85	10	9	4	5
3. Wisata Penelitian Sejarah/*Historical Research Tourism*	9	4	1	–	2
4. Wisata Seni Budaya/*Cultural Arts Tourism*	24	1	7	–	–
5. Wisata Tradisi/*Traditional Tourism*	43	1	1	–	2
6. Wisata Gastronomi/*Gastronomy Tourism*	–	–	–	–	2
7. Wisata Pedesaan/*Rural Tourism*	1	–	–	–	9
8. Wisata Pantai/*Beach Tourism*	27	9	7	12	12
9. Wisata Perairan/*Tirta/Water Tourism*	17	13	1	1	7
10. Wisata Selam/*Diving Tourism*	7	3	–	2	5
11. Wisata Jelajah/*Explore Tourism*	1	12	1	3	8
12. Wisata Ekologi/*Ecology Tourism*	1	–	–	–	–
13. Wisata Agro/*Agro Tourism*	1	–	–	–	–
14. Wisata Panoramik/*Panoramic Tourism*	11	2	1		6
15. Wisata MICE & Event/*MICE & Event Tourism*	–	–	–	–	–
16. Wisata Olahraga & Kesehatan/*Sports and Healthy Tourism*		1	3	1	10
17. Wisata Olahraga Ekstrem/*Extreme Sports Tourism*	–	–	–	–	4
18. Wisata Perkotaan & Kawasan Terpadu/*Urban & Integrated Area Tourism*	–	–	–	1	9
Jumlah/*Total*	**229**	**57**	**31**	**24**	**85**

https://sultra.bps.go.id

Lanjutan Tabel/*Continued Table* 8.5

Jenis Wisata *Type of Tourism*	Kabupaten/Kota *Regency/Municipality*			
	Bombana	Wakatobi	Kolaka Utara	Buton Utara
(1)	(7)	(8)	(9)	(10)
1. Wisata Keagamaan/*Religion Tourism*	3	12	1	–
2. Wisata Pusaka/*Heirloom Tourism*	15	143	3	3
3. Wisata Penelitian Sejarah/*Historical Research Tourism*	–	10	1	1
4. Wisata Seni Budaya/*Cultural Arts Tourism*	15	170	–	–
5. Wisata Tradisi/*Traditional Tourism*	–	66	–	–
6. Wisata Gastronomi/*Gastronomy Tourism*	–	3	1	–
7. Wisata Pedesaan/*Rural Tourism*	1	10	–	2
8. Wisata Pantai/*Beach Tourism*	33	61	9	16
9. Wisata Perairan/*Tirta/Water Tourism*	6	24	3	12
10. Wisata Selam/*Diving Tourism*	–	60	2	5
11. Wisata Jelajah/*Explore Tourism*	24	27	24	13
12. Wisata Ekologi/*Ecology Tourism*	6	17	–	5
13. Wisata Agro/*Agro Tourism*	2	3	–	–
14. Wisata Panoramik/*Panoramic Tourism*	3	17	1	–
15. Wisata MICE & Event/*MICE & Event Tourism*	3	–		–
16. Wisata Olahraga & Kesehatan/*Sports and Healthy Tourism*	3	–	3	–
17. Wisata Olahraga Ekstrem/*Extreme Sports Tourism*	–	–	1	–
18. Wisata Perkotaan & Kawasan Terpadu/*Urban & Integrated Area Tourism*	13	19	3	1
Jumlah/*Total*	**127**	**642**	**52**	**58**

https://sultra.bps.go.id

Lanjutan Tabel/*Continued Table* 8.5

Jenis Wisata *Type of Tourism*	Kabupaten/Kota *Regency/Municipality*			
	Konawe Utara	Kolaka Timur	Konawe Kepulauan	Muna Barat
(1)	(11)	(12)	(13)	(14)
1. Wisata Keagamaan/*Religion Tourism*	–	1	–	1
2. Wisata Pusaka/*Heirloom Tourism*	5	3	8	5
3. Wisata Penelitian Sejarah/*Historical Research Tourism*	–	2	–	1
4. Wisata Seni Budaya/*Cultural Arts Tourism*	4	3	–	6
5. Wisata Tradisi/*Traditional Tourism*	3	6	–	6
6. Wisata Gastronomi/*Gastronomy Tourism*	–	–	–	–
7. Wisata Pedesaan/*Rural Tourism*	1	–	–	–
8. Wisata Pantai/*Beach Tourism*	13	–	11	35
9. Wisata Perairan/*Tirta/Water Tourism*	8	2	4	17
10. Wisata Selam/*Diving Tourism*	5		2	6
11. Wisata Jelajah/*Explore Tourism*	8	14	13	6
12. Wisata Ekologi/*Ecology Tourism*	2	–	1	10
13. Wisata Agro/*Agro Tourism*	–	–	2	6
14. Wisata Panoramik/*Panoramic Tourism*	–	4	–	2
15. Wisata MICE & Event/*MICE & Event Tourism*	–	–	–	–
16. Wisata Olahraga & Kesehatan/*Sports and Healthy Tourism*	–	7	–	2
17. Wisata Olahraga Ekstrem/*Extreme Sports Tourism*	1	1	–	–
18. Wisata Perkotaan & Kawasan Terpadu/*Urban & Integrated Area Tourism*	1	1	–	1
Jumlah/*Total*	**51**	**44**	**41**	**104**

https://sultra.bps.go.id

Lanjutan Tabel/*Continued Table* 8.5

Jenis Wisata *Type of Tourism*	Kabupaten/Kota *Regency/Municipality*			
	Buton Tengah	Buton Selatan	Kendari	Baubau
(1)	(15)	(16)	(17)	(18)
1. Wisata Keagamaan/*Religion Tourism*	–	3	2	3
2. Wisata Pusaka/*Heirloom Tourism*	6	47	2	35
3. Wisata Penelitian Sejarah/*Historical Research Tourism*	1	2	7	–
4. Wisata Seni Budaya/*Cultural Arts Tourism*	6	2	7	5
5. Wisata Tradisi/*Traditional Tourism*	1	5	4	–
6. Wisata Gastronomi/*Gastronomy Tourism*	–	–	–	1
7. Wisata Pedesaan/*Rural Tourism*	–	–	–	–
8. Wisata Pantai/*Beach Tourism*	18	19	6	8
9. Wisata Perairan/*Tirta/Water Tourism*	33	11	2	1
10. Wisata Selam/*Diving Tourism*	20	10		2
11. Wisata Jelajah/*Explore Tourism*	190	6	3	11
12. Wisata Ekologi/*Ecology Tourism*	–	–	3	3
13. Wisata Agro/*Agro Tourism*	–	–	1	–
14. Wisata Panoramik/*Panoramic Tourism*	–	4	2	3
15. Wisata MICE & Event/*MICE & Event Tourism*	–	–	–	–
16. Wisata Olahraga & Kesehatan/*Sports and Healthy Tourism*	–	–	–	1
17. Wisata Olahraga Ekstrem/*Extreme Sports Tourism*	–	–	1	–
18. Wisata Perkotaan & Kawasan Terpadu/*Urban & Integrated Area Tourism*	2	–	7	3
Jumlah/*Total*	**277**	**109**	**47**	**76**

Sumber/*Source*: Dinas Pariwisata Provinsi Sulawesi Tenggara/ *Tourism Services of Sulawesi Tenggara Province*

https://sultra.bps.go.id

09 TRANSPORTASI DAN KOMUNIKASI
Transportation and Communication

Total Panjang Jalan Provinsi di Sulawesi Tenggara, 2022
Total of Length of Provincial Road in Sulawesi Tenggara, 2022

1.039,02 km

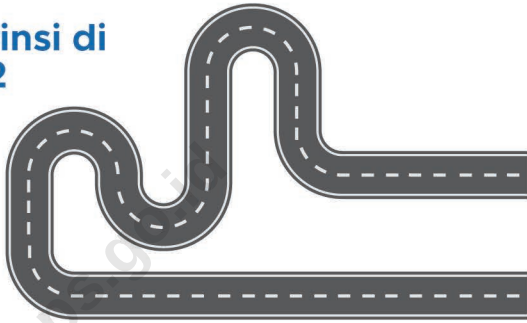

Menurut Kondisi Jalan
By Road Condition

513,48 km
Baik/*Good*

360,43 km
Sedang/*Average*



134,81 km
Rusak/*Damaged*

30,3 km
Rusak Berat
Severely Damaged

Jumlah Kendaraan Bermotor di Sulawesi Tenggara, 2022
Number of Motor Vehicle in Sulawesi Tenggara, 2022

51.097
Mobil Penumpang
Passenger Cars

149
Mobil Bus
Bus Cars

20.025
Mobil Barang
Freight Cars

217.683
Sepeda Motor
Motorcycles

https://sultra.bps.go.id

Sumber/*Source*:
- Dinas Pekerjaan Umum Provinsi Sulawesi Tenggara/*Public Work Office of Sulawesi Tenggara Province*
- Badan Pendapatan Daerah Provinsi Sulawesi Tenggara/*Regional Revenue Office of Sulawesi Tenggara Province*

https://sultra.bps.go.id

PENJELASAN TEKNIS

1. Kendaraan bermotor adalah setiap kendaraan yang digerakkan oleh peralatan teknik yang ada pada kendaraan tersebut, biasanya digunakan untuk angkutan orang atau barang di atas jalan raya selain kendaraan yang berjalan di atas rel. Kendaraan bermotor yang dicatat adalah semua jenis kendaraan kecuali kendaraan bermotor TNI/Polri dan Korps Diplomatik.
2. Mobil penumpang adalah setiap kendaraan bermotor yang dilengkapi dengan tempat duduk untuk sebanyak-banyaknya delapan orang, tidak termasuk tempat duduk untuk pengemudi, baik dilengkapi atau tidak dilengkapi bagasi.
3. Mobil bus adalah setiap kendaraan bermotor yang dilengkapi dengan tempat duduk untuk lebih dari delapan orang, tidak termasuk tempat duduk untuk pengemudi, baik dilengkapi atau tidak dilengkapi bagasi.
4. Mobil truk adalah setiap kendaraan bermotor yang digunakan untuk angkutan barang, selain mobil penumpang, mobil bus dan kendaraan bermotor roda dua.
5. Kunjungan kapal adalah kapal yang datang di pelabuhan baik untuk berlabuh di perairan maupun bersandar di dermaga.

TECHNICAL NOTES

1. *Motor vehicles are any kind of vehicles motorized by machine set up in those vehicles, they are usually used for transporting peoples or goods on roads except vehicles moving along a railway line. The data cover all kinds of motor vehicles except those belong to Indonesia Army Force Indonesian State Police and Diplomatic Corps.*
2. *Passenger cars are any motor vehicles with no more than eight seats, excluding seat for driver, it can be with or without hoot.*
3. *Buses are large passenger cars having seats for more than eight passengers, excluding seat for driver, it can be with or without hoot.*
4. *Trucks are any motor vehicles used to transport goods excluding passenger cars, buses, and motorcycles.*
5. *Ship call is a ship arriving at a port either for mooring or berthing.*

https://sultra.bps.go.id

6. *Gross Ton* (GT) adalah volume ruangan kapal dalam m^3, kecuali terowongan, lubang poros baling-baling, tempat jangkar, dan alas ganda.
7. Sertifikat Operator Pesawat Udara adalah tanda bukti terpenuhinya standar dan prosedur dalam pengoperasian pesawat udara oleh perusahaan angkutan udara niaga.
8. Sertifikat Pengoperasian Pesawat Udara adalah tanda bukti terpenuhinya standar dan prosedur dalam pengoperasian pesawat udara untuk kegiatan angkutan udara bukan niaga.
9. Kantor Pos adalah tempat pemberi pelayanan komunikasi tertulis dan atau surat elektronik, layanan paket, layanan logistik, layanan transaksi keuangan, dan layanan keagenan pos untuk kepentingan umum. Rumah pos berfungsi sama seperti kantor pos dan kantor pos pembantu, bedanya rumah pos biasanya terletak di daerah terpencil.
10. Telekomunikasi adalah setiap pemancaran, pengiriman dan atau penerimaan dari setiap informasi dalam bentuk tanda-tanda, isyarat, tulisan, gambar, suara dan bunyi melalui sistem kawat, optik, radio atau sistem elektromagnetik lainnya.
11. Jaringan telekomunikasi adalah rangkaian perangkat telekomunikasi dan kelengkapannya yang digunakan dalam bertelekomunikasi.

6. *Gross Ton (GT) is total volume of all room in a ship (m^3), excluding the volume of tunnel, the axle of propellers, the anchor, and the chain locker.*
7. *Aircraft Operator Certificate (AOC) is clearance of compliance to the standards and procedures in aircraft operations by the commercial air transport companies.*
8. *Operating Certificate (OC) is clearance of compliance to the standards and procedures in aircraft operations for non commercial air transport activities.*
9. *Post Office is a service provider facility of written communication and or electronic mail, parcel service, logistics services, financial transaction services, and postal services to the public. Postal house has the same function as the post office and subsidiary of post office, the difference is that postal house is usually located in remote areas.*
10. *Telecommunication includes every transmitting, delivering and or receiving from every information of marking, signal, article, picture, sound and voice through strand of wire system, optic, radio or other electromagnetic system.*
11. *Telecommunication network is peripheral network of telecommunication and its equipment used in the means of telecommunication.*

https://sultra.bps.go.id

12. Telepon tetap kabel dalam Susenas disebut telepon rumah adalah jaringan telekomunikasi menggunakan perangkat telepon tetap dengan kabel yang secara umum diatur oleh standar-standar teknis dengan menggunakan suatu nomor telepon, dikenal pula sebagai *Public Switched Telephone Network* (PSTN). Pada umumnya dimanfaatkan untuk telepon rumah dan jaringan internet, memiliki kemampuan menghantarkan sinyal dengan kuat dan jelas dengan biaya yang relatif lebih murah.

12. Fixed line telephone based on Susenas called home phone is a telecommunication network using fixed line telephone device which is generally regulated by technical standards, using a phone number, also known as the Public Switched Telephone Network (PSTN). It is generally used for home phone and Internet networks, has the ability to deliver a strong and clear signal with a relatively low cost.

13. Telepon bergerak seluler adalah perangkat telekomunikasi elektronik yang mempunyai kemampuan dasar yang sama dengan telepon tetap kabel, namun dapat dibawa ke mana-mana (*portable, mobile*) dan tidak perlu disambungkan dengan jaringan telekomunikasi kabel. Selain berfungsi sebagai telepon, telepon selular modern biasanya mendukung layanan tambahan seperti *Short Messages Services* (SMS), *Multimedia Messages Service* (MMS), *e-mail* dan akses Internet, aplikasi bisnis dan permainan, serta fotografi. Saat ini, Indonesia mempunyai dua sistem jaringan telepon bergerak seluler yaitu *Global System for Mobile Telecommunications* (GSM) dan CDMA.

13. Cellular mobile phone is an electronic telecommunication device which has the same basic capabilities with fixed cables, but can be taken anywhere (portable, mobile) and does not need to be connected to the wired telecommunications networks. In addition to functioning as a telephone, modern mobile phone typically supports additional services such as Short Messages Services (SMS), Multimedia Messages Service (MMS), e-mail and access to the Internet, business applications and games, as well as photography. Currently, Indonesia has two cellular mobile telephone network system that are GSM (Global System for Mobile Telecommunications) and Code Division Multiple Access (CDMA).

https://sultra.bps.go.id

14. Internet adalah sebuah jaringan komputer publik di seluruh dunia. Internet menyediakan akses ke sejumlah layanan komunikasi termasuk *World Wide Web* dan membawa *email*, berita, hiburan dan file data.

14. The internet is a worldwide public computer network. It provides access to a number of communication services including the World Wide Web and carries e-mail, news, entertainment and data files.

https://sultra.bps.go.id

ULASAN

Jalan merupakan prasarana transportasi darat dan memiliki peran penting sebagai penunjang transportasi lainnya. Pada tahun 2022, tercatat panjang jalan di Provinsi Sulawesi Tenggara yang tergolong jalan provinsi sepanjang 1.039,02 km. Dari total panjang jalan yang ada, jalan yang telah diaspal sepanjang 782,03 km.

Sarana pelabuhan udara di Sulawesi Tenggara yang dapat disinggahi pesawat udara sebagai angkutan penumpang dan barang serta aktif dipakai sampai tahun 2022 berjumlah 5 bandara, yaitu Bandara Halu Oleo Kendari, Betoambari Baubau, Sangia Ni Bandera Kolaka, Matahora Wakatobi, serta Bandara Sugimanuru Muna. Pada tahun 2022, jumlah penumpang datang sebanyak 562.379 orang, sedangkan untuk keberangkatan sebanyak 572.860 orang.

Dari sisi angkutan laut, pada tahun 2022 Kota Bau-bau menjadi Kabupaten/Kota yang paling banyak kunjungan kapal. Jumlah kunjungan kapal kota Bau-bau yaitu 31.920 kunjungan dengan rincian penumpang turun sebesar 3.154.838 orang dan penumpang naik sebesar 3.618.717 orang. Adapun jenis pelayaran kunjungan kapal yang ada di Provinsi Sulawesi Tenggara di dominasi pelayaran dalam negeri.

DESCRIPTION

The road is a transportation infrastructure and has an important role as supporting other transportation. In 2022, length of provincial road in Sulawesi Tenggara was 1,039.02 km. Of the total length of the existing road, the road that has been paved along was 782.03 km.

The airport facilities in Sulawesi Tenggara that can be visited by aircraft as passenger and goods transportation in 2021 were 5 airports, namely Halu Oleo Kendari Airport, Betoambari Baubau Airport, Sangia Ni Bandera Kolaka Airport, Matahora Wakatobi Airport, and Sugimanuru Muna Airport. In 2022, the number of passenggers come were 562,379 peoples, while for departure passenggers were 572,860 peoples.

In terms of sea transportation, in 2022 Bau-Bau Municipality was the mosted Regency/Municipality of number of ship calls. It was 31,920 units with details of debarkation by 3,154,838 people and embarkation by 3,618,717 people. The type of voyage in Sulawesi Tenggara Province were dominated by domestic voyage.

https://sultra.bps.go.id

Gambar 9.1 **Panjang Jalan Provinsi Menurut Kabupaten/Kota di Provinsi Sulawesi Tenggara (km), 2022**
Figures ***Length of Provincial Road by Regency/Municipality in Sulawesi Tenggara Province (km), 2022***

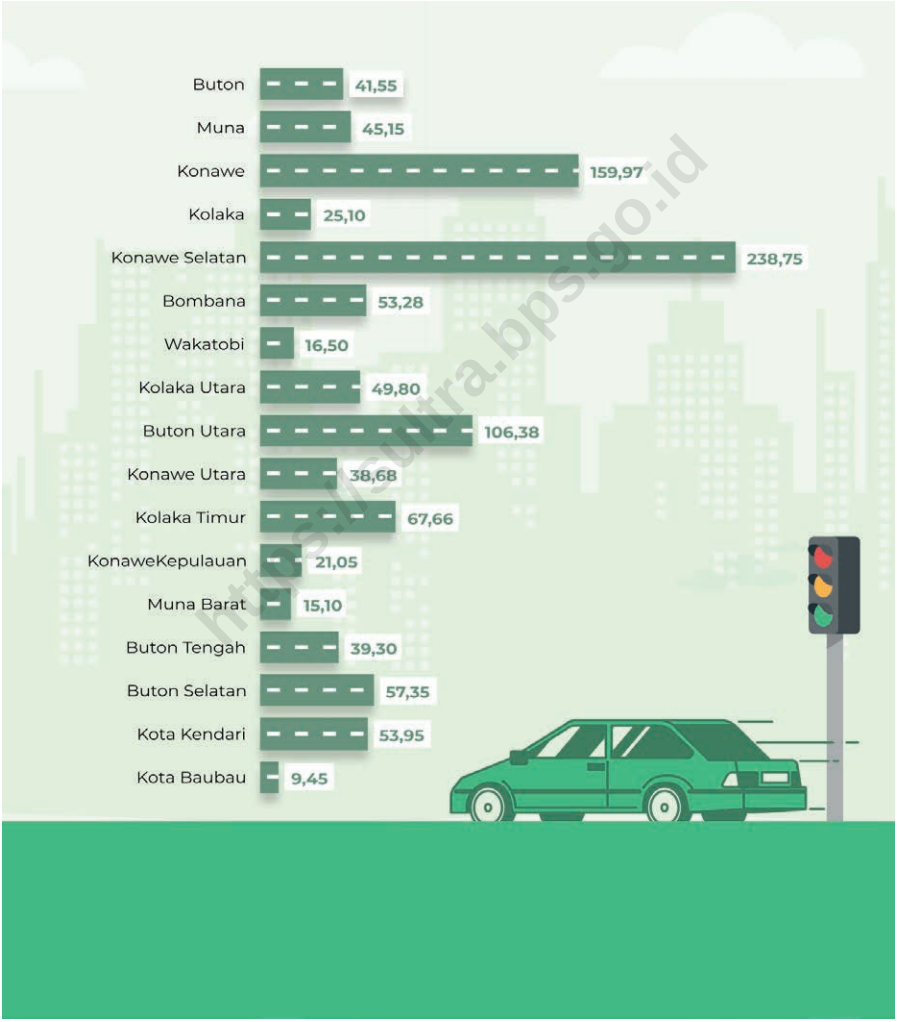

https://sultra.bps.go.id

Sumber/*Source:* Dinas Sumber Daya Air dan Bina Marga Provinsi Sulawesi Tenggara/ *Regional Office of Water Resources and Highways of Sulawesi Tenggara Province*

Gambar 9.2
Figures

Lalu Lintas Penumpang yang Datang Melalui Pelabuhan Udara Se-Sulawesi Tenggara, 2022
Passenger Traffic (Arrivals) at Sulawesi Tenggara Province, 2022

https://sultra.bps.go.id

Sumber/*Source*: Bandar Udara Se-Sulawesi Tenggara/*Airport in Sulawesi Tenggara*

9.1 TRANSPORTASI
TRANSPORTATION

Tabel 9.1.1 / ***Table***

Panjang Jalan Menurut Kabupaten/Kota dan Tingkat Kewenangan Pemerintahan di Provinsi Sulawesi Tenggara (km), 2020–2022

Length of Roads by Regency/Municipality and Level of Government Authority in Sulawesi Tenggara Province (km), 2020–2022

Kabupaten/Kota *Regency/ Municipality*	Tahun *Year*	Negara[1] *State[1]*	Provinsi[2] *Province[2]*	Kabupaten/Kota[3] *Regency/ Municipality[3]*	Jumlah *Total*
(1)	(2)	(3)	(4)	(5)	(6)
Buton	2020	106,23	41,70	961,98	1109,91
	2021	183,75	41,70	482,27	707,72
	2022	183,90	41,55	482,27	707,72
Muna	2020	91,00	43,58	810,98	945,56
	2021	92,72	43,58	961,98	1 098,28
	2022	93,13	45,15	961,98	1 100,26
Konawe	2020	...	168,59	876,82	1 045,41
	2021	110,42	168,59	784,48	1 063,49
	2022	110,63	159,97	784,48	1 055,08
Kolaka	2020	...	17,80	1 032,00	17,80
	2021	183,98	17,80	876,82	1 078,60
	2022	184,20	25,10	876,82	1 086,12
Konawe Selatan	2020	...	237,84	...	237,84
	2021	165,75	237,84	1 032,00	1 435,59
	2022	165,80	238,75	1 032,00	1 436,55
Bombana	2020	...	...	...	...
	2021	145,04	–	790,03	935,07
	2022	145,04	53,28	790,03	988,35
Wakatobi	2020	181,71	16,80	496,94	695,45
	2021	22,98	16,80	490,27	530,05
	2022	22,98	16,50	490,28	529,76

https://sultra.bps.go.id

Lanjutan Tabel/*Continued Table* 9.1.1

Kabupaten/Kota *Regency/ Municipality*	Tahun *Year*	Negara[1] *State[1]*	Provinsi[2] *Province[2]*	Kabupaten/Kota[3] *Regency/ Municipality[3]*	Jumlah *Total*
(1)	(2)	(3)	(4)	(5)	(6)
Kolaka Utara	2020	205,46[r]	38,10	632,83	876,39[r]
	2021	205,46	38,10[r]	496,93	753,19
	2022	205,52	49,80	553,96	809,28
Buton Utara	2020	118,00	114,20	699,58	931,78
	2021	38,90	114,20	458,43	611,53
	2022	38,90	106,38	458,43	603,71
Konawe Utara	2020	163,30	50,80	599,90	814,00
	2021	170,91	50,80r	689,92	898,93
	2022	170,91	38,68	699,94	909,53
Kolaka Timur	2020	...	67,90	250,33	318,23
	2021	43,10	67,90	1 036,70	1 147,70
	2022	43,10	67,66	1 036,70	1 147,46
Konawe Kepulauan	2020	37,00	20,65	390,53	448,18
	2021	–	20,65	250,33	270,98
	2021	–	21,05	250,34	271,39
Muna Barat	2020	...	14,40	...	14,40
	2021	39,05	14,40	517,58	571,03
	2022	39,08	15,10	517,58	571,76
Buton Tengah	2020	...	38,60	...	38,60
	2021	–	38,60	284,96	323,56
	2022	–	39,30	284,96	324.26

https://sultra.bps.go.id

Lanjutan Tabel/*Continued Table* 9.1.1

Kabupaten/Kota *Regency/ Municipality*	Tahun *Year*	Negara *State*	Provinsi *Province*	Kabupaten/Kota[1] *Regency/ Municipality*[1]	Jumlah *Total*
(1)	(2)	(3)	(4)	(5)	(6)
Buton Selatan	2020	...[r]	64,30	489,20	612,43
	2021	–	64,30	302,15	366,45
	2022	–	57,35	244,68	302,03
Kota Kendari	2020	58,93	66,22[r]	464,12	589,27[r]
	2021	58,60	66,22	489,20	614,02
	2022	58,94	53,95	489,20	602,99
Kota Baubau	2020	35,18	7,80[r]	462,00	504,98[r]
	2021	35,18	7,80	415,67	458,65
	2022	35,31	9,45	398,56	443,32
Sulawesi Tenggara	**2022**	**1 498,34**	**1039,02**	**10 352,21**	**11 750,40**

Sumber/*Source*: [1]Balai Pelaksanaan Jalan Nasional Provinsi Sulawesi Tenggara/ *National Road Implementation Center of Sulawesi Tenggara Province*
[2]Dinas Sumber Daya Air dan Bina Marga Provinsi Sulawesi Tenggara/ *Regional Office of Water Resources and Highways of Sulawesi Tenggara Province*
[3]Berdasarkan Rekapitulasi dari masing-masing Kabupaten/Kota/*Based on Recapitulation from Each Regency/ Municipality*

https://sultra.bps.go.id

Tabel / *Table* 9.1.2 Jumlah Kendaraan Bermotor Menurut Satwil/Samsat dan Jenis Kendaraan di Provinsi Sulawesi Tenggara (unit), 2020–2022[1]

Number of Motor Vehicles by Area Unit and Type of Motor Vehicles in Sulawesi Tenggara Province (units), 2020–2022[1]

Satwil/ Samsat *Area Unit*	Akhir Tahun *End of Year*	Bus *Buses*	Mobil Penumpang *Passenger Cars*	Truk *Trucks*	Sepeda Motor *Motorcycles*	Kendaraan Khusus *Special Vehicles*	Jumlah *Total*
(1)	(2)	(3)	(4)	(5)	(6)	(7)	(8)
Buton	2020	297	–	152	6 514	1	6 964
	2021	424	–	152	8 119	1	8 696
	2022	497	–	153	10 015	1	10 666
Muna	2020	2 781	20	1 569	75 239	34	79 643
	2021	2 804	20	1 572	79 329	34	83 759
	2022	2 844	20	1 574	84 368	34	88 840
Konawe	2020	5 938	47	5 654	106 759	87	118 485
	2021	5 939	47	5 654	113 293	87	125 020
	2022	5 939	47	5 654	121 069	87	132 796
Kolaka	2020	6 710	27	4 185	140 873	50	151 845
	2021	7 204	27	4 311	147 634	53	159 229
	2022	7 689	28	4 456	155 162	53	167 388
Konawe Selatan	2020	1 168	1	1 393	53 026	12	55 600
	2021	1 168	1	1 393	55 595	12	58 169
	2022	1 168	1	1 393	58 858	12	61 432
Bombana	2020	183	–	27	3 724	–	3 934
	2021	299	–	60	4 581	–	4 940
	2022	408	–	64	5 661	–	6 133
Wakatobi	2020	12	–	–	738	–	750
	2021	12	–	6	1 416	–	1 434
	2022	12	–	8	2 217	–	2 237
Kolaka Utara	2020	264	1	58	5 371	1	5 695
	2021	316	1	73	5 999	1	6 390
	2022	395	1	81	6 612	1	7 090

https://sultra.bps.go.id

Lanjutan Tabel/*Continued Table* 9.1.2

Satwil/ Samsat *Area Unit*	Akhir Tahun *End of Year*	Bus *Buses*	Mobil Penumpang *Passenger Cars*	Truk *Trucks*	Sepeda Motor *Motorcycles*	Kendaraan Khusus *Special Vehicles*	Jumlah *Total*
(1)	(2)	(3)	(4)	(5)	(6)	(7)	(8)
Kota Kendari	2020	45 428	143	23 642	343 638	163	413 014
	2021	53 387	143	24 023	369 873	163	447 589
	2022	63 285	143	24 703	401 528	163	489 822
Kota Baubau	2020	5 820	175	3 860	145 629	38	155 522
	2021	6 149	175	3 944	149 496	38	159 802
	2022	6 434	175	3 987	154 353	38	164 987
Sulawesi Tenggara	**2020**	**68 601**	**414**	**40 540**	**881 511**	**386**	**991 452**
	2021	**77 702**	**414**	**41 188**	**935 335**	**389**	**1 055 028**
	2022	**88 671**	**415**	**42 073**	**999 843**	**389**	**1 131 391**

Catatan/*Note:* [1] Samsat Kolaka menaungi Kolaka & Kolaka Timur, Samsat Muna menaungi Muna & Muna Barat, Samsat Konawe menaungi Konawe, Konawe Utara & Konawe Kepulauan, Samsat Buton menaungi Buton, Buton Utara, Buton Tengah, & Buton Selatan/*Kolaka unit oversees Kolaka & Kolaka Timur, Muna unit oversees Muna & Muna Barat, Konawe unit oversees Konawe, Konawe Utara & Konawe Kep., Buton unit oversees Buton, Buton Utara, Buton Tengah & Buton Selatan*

Sumber/*Source:* Kepolisian Daerah Provinsi Sulawesi Tenggara/*Regional Police of Sulawesi Tenggara Province*

https://sultra.bps.go.id

Tabel / *Table* 9.1.3 **Panjang Jalan Menurut Kabupaten/Kota dan Jenis Permukaan Jalan di Provinsi Sulawesi Tenggara (km), 2022**
Length of Road by Regency/Municipality and Type of Road Surface in Sulawesi Tenggara Province (km), 2022

Kabupaten/Kota *Regency/Municipality*	Jenis Permukaan Jalan/*Type of Road Surface*			
	Aspal *Paved*	Tidak diaspal *Not Paved*	Lainnya *Others*	Jumlah *Total*
(1)	(2)	(3)	(4)	(5)
Buton	39,15	2,40	–	41,55
Muna	30,50	14,65	–	45,15
Konawe	95,97	49,60	–	145,57
Kolaka	18,40	6,70	–	25,10
Konawe Selatan	220,05	18,70	–	238,75
Bombana	26,80	12,60	13,88	53,28
Wakatobi	16,50	–	–	16,50
Kolaka Utara	21,20	28,60	–	49,80
Buton Utara	65,85	40,53	–	106,38
Konawe Utara	12,20	26,48	–	38,68
Kolaka Timur	45,66	22,00	–	67,66
Konawe Kepulauan	16,60	4,45	–	21,05
Muna Barat	15,10	–	–	15,10
Buton Tengah	39,30	–	–	39,30
Buton Selatan	57,35	–	–	57,35
Kota Kendari	51,95	2,00	14,40	68,35
Kota Baubau	9,45	–	–	9,45
Sulawesi Tenggara	**782,03**	**228,71**	**28,28**	**1 039,02**

Catatan/*Note:* Hanya mencakup Panjang Jalan provinsi/ *Only cover the length of provincial roads*
Sumber/*Source:* Dinas Sumber Daya Air dan Bina Marga Provinsi Sulawesi Tenggara/ *Regional Office of Water Resources and Highways of Sulawesi Tenggara Province*

https://sultra.bps.go.id

Tabel / *Table* 9.1.4 **Panjang Jalan Menurut Kabupaten/Kota dan Kondisi Jalan di Provinsi Sulawesi Tenggara (km), 2022**
Length of Road by Regency/Municipality and Road Condition in Sulawesi Tenggara Province (km), 2022

Kabupaten/Kota *Regency/Municipality*	Jenis Permukaan Jalan/*Type of Road Surface*			
	Baik *Good*	Sedang *Average*	Rusak *Damaged*	Rusak Berat *Severely Damaged*
(1)	(2)	(3)	(4)	(5)
Buton	30,35	10,20	1,00	–
Muna	39,90	5,05	0,20	–
Konawe	64,17	52,80	24,20	4,40
Kolaka	13,00	5,80	3,00	3,30
Konawe Selatan	141,75	58,40	29,00	9,60
Bombana	18,60	18,68	16,00	–
Wakatobi	14,60	1,90	–	–
Kolaka Utara	5,40	31,40	10,00	3,00
Buton Utara	18,60	69,45	13,13	5,20
Konawe Utara	8,40	24,00	2,48	3,80
Kolaka Timur	13,76	26,20	26,70	1,00
Konawe Kepulauan	3,60	17,45	–	–
Muna Barat	14,10	1,00	–	–
Buton Tengah	19,10	15,20	5,00	–
Buton Selatan	42,70	14,65	–	–
Kota Kendari	57,65	6,60	4,10	–
Kota Baubau	7,80	1,65	–	–
Sulawesi Tenggara	**513,48**	**360,43**	**134,81**	**30,30**

Catatan/*Note* Hanya mencakup Panjang Jalan provinsi/ *Only cover the length of provincial roads*
Sumber/*Source:* Dinas Sumber Daya Air dan Bina Marga Provinsi Sulawesi Tenggara/ *Regional Office of Water Resources and Highways of Sulawesi Tenggara Province*

https://sultra.bps.go.id

Tabel 9.1.5 / ***Table***

Jumlah Kendaraan Bermotor yang Telah Diregistrasi Berdasarkan Jenis Kendaraan dan Satwil/Samsat di Provinsi Sulawesi Tenggara, Sampai Dengan Desember 2022
Number of Registered Motor Vehicles by Type of Vehicles and Area Unit in Sulawesi Tenggara Province, Until December 2022

Jenis Kendaraan *Type of Motor Vehicles*	Satwil/Samsat / *Area Unit*[1]				
	Buton	Muna	Konawe	Kolaka	Konawe Selatan
(1)	(2)	(3)	(4)	(5)	(6)
MOBIL PENUMPANG	**73**	**40**	**–**	**485**	**–**
Sedan	–	–	–	54	–
Station Wagon	–	–	–	–	–
Mini Bus	73	40	–	409	–
Jeep	–	–	–	22	–
Lain-lain	–	–	–	–	–
MOBIL BUS	**–**	**–**	**–**	**1**	**–**
Bus	–	–	–	–	–
Micro Bus	–	–	–	1	–
Bus Gandeng	–	–	–	–	–
Lain-lain	–	–	–	–	–
MOBIL BARANG	**1**	**2**	**–**	**145**	**–**
Pick Up	1	2	–	79	–
Deliver Van	–	–	–	–	–
Truk	–	–	–	9	–
Tangki	–	–	–	–	–
Double Cabin	–	–	–	57	–
Lain-lain	–	–	–	–	–
SEPEDA MOTOR	**1 896**	**5 039**	**7 776**	**7 528**	**3 263**
Spd. Motor Sole	1 896	5 039	7 776	1 573	3 263
Spd. Motor dgn kereta Samping	–	–	–	–	–
Spd. Motor R3	–	–	–	43	–
Scooter	–	–		5 912	–
Trail	–	–	–	–	–
Lain-lain	–	–	–	–	–
KENDARAAN KHUSUS	**–**	**–**	**–**	**–**	**–**
Mobil Pemadam Kebakaran	–	–	–	–	–
Mobil Ambulance	–	–	–	–	–
Mobil Jenasah	–	–	–	–	–
Fork Lift	–	–	–	–	–
Lain-lain	–	–	–	–	–
Jumlah/*Total*	**1 970**	**5 081**	**7 776**	**8 159**	**3 263**

https://sultra.bps.go.id

Lanjutan Tabel/*Continued Table* 9.1.5

Jenis Kendaraan *Type of Motor Vehicles*	Satwil/Samsat / *Area Unit*[1]					Sulawesi Tenggara
	Bombana	Wakatobi	Kolaka Utara	Kendari	Baubau	
(1)	(7)	(8)	(9)	(10)	(11)	(12)
MOBIL PENUMPANG	**109**	**–**	**79**	**9 898**	**285**	**10 969**
Sedan	–	–	–	–	–	**54**
Station Wagon		–	–	–	–	**–**
Mini Bus	109	–	77	9 898	285	**10 891**
Jeep	–	–	2	–	–	**24**
Lain-lain	–	–	–	–	–	**–**
MOBIL BUS	**–**	**–**	**–**	**–**	**–**	**1**
Bus	–	–	–	–	–	**–**
Micro Bus	–	–	–	–	–	**1**
Bus Gandeng	–	–	–	–	–	**–**
Lain-lain	–	–	–	–	–	**–**
MOBIL BARANG	**4**	**2**	**8**	**680**	**43**	**885**
Pick Up	4	2	4	503	29	**624**
Deliver Van	–	–	–	–	–	**–**
Truk	–	–	–	177	14	**200**
Tangki	–	–	–	–	–	**–**
Double Cabin	–	–	4	–	–	**61**
Lain-lain	–	–	–	–	–	**–**
SEPEDA MOTOR	**1 080**	**801**	**613**	**31 655**	**4 857**	**64 508**
Spd. Motor Sole	1 080	801	612	31 655	4 857	**58 552**
Spd. Motor dgn kereta Samping	–	–	–	–	–	**–**
Spd. Motor R3	–	–	1	–	–	**44**
Scooter	–	–		–	–	**5 912**
Trail	–	–	–	–	–	**–**
Lain-lain	–	–	–	–	–	**–**
KENDARAAN KHUSUS	**–**	**–**	**–**	**–**	**–**	**–**
Mobil Pemadam Kebakaran	–	–	–	–	–	**–**
Mobil Ambulance	–	–	–	–	–	**–**
Mobil Jenasah	–	–	–	–	–	**–**
Fork Lift	–	–	–	–	–	**–**
Lain-lain	–	–	–	–	–	**–**
Jumlah/*Total*	**1 193**	**803**	**700**	**42 233**	**5 185**	**76 363**

Catatan/*Note:* [1] Samsat Kolaka menaungi Kolaka & Kolaka Timur, Samsat Muna menaungi Muna & Muna Barat, Samsat Konawe menaungi Konawe, Konawe Utara & Konawe Kepulauan, Samsat Buton menaungi Buton, Buton Utara, Buton Tengah, & Buton Selatan/*Kolaka unit oversees Kolaka & Kolaka Timur, Muna unit oversees Muna & Muna Barat, Konawe unit oversees Konawe, Konawe Utara & Konawe Kep., Buton unit oversees Buton, Buton Utara, Buton Tengah & Buton Selatan*

Sumber/*Source:* Kepolisian Daerah Provinsi Sulawesi Tenggara/*Regional Police of Sulawesi Tenggara Province*

https://sultra.bps.go.id

Tabel / ***Table*** **9.1.6** **Jumlah Kendaraan Bermotor yang Telah Diregistrasi di Provinsi Sulawesi Tenggara, 2020–2022**
Number of Registered Motor Vehicles in Sulawesi Tenggara Province, 2020–2022

Jenis Kendaraan *Type of Motor Vehicles*	Tahun/*Year*		
	2020	2021	2022
(1)	(2)	(3)	(4)
MOBIL PENUMPANG	**4 327**	**9 101**	**10 969**
Sedan	56	114	54
Station Wagon	–	4	–
Mini Bus	4 141	8 961	10 891
Jeep	130	22	24
Lain-lain	–	–	–
MOBIL BUS	**19**	**–**	**1**
Bus	–	–	–
Micro Bus	19	–	1
Bus Gandeng	–	–	–
Lain-lain	–	–	–
MOBIL BARANG	**2 049**	**648**	**885**
Pick Up	1 328	490	624
Deliver Van	1	–	–
Truk	524	112	175
Tangki	22	21	25
Double Cabin	169	25	61
Lain-lain	5	–	–
SEPEDA MOTOR	**41 908**	**53 824**	**64 508**
Spd. Motor Sole	40 000	48 725	58 552
Spd. Motor dgn kereta Samping	27	–	–
Spd. Motor R3	75	32	44
Scooter	1 740	5 058	5 912
Trail	66	5	–
Lain-lain	–	4	–
KENDARAAN KHUSUS	**34**	**3**	**–**
Mobil Pemadam Kebakaran	5	–	–
Mobil Ambulance	28	3	–
Mobil Jenasah	–	–	–
Fork Lift	–	–	–
Lain-lain	1	–	–
Jumlah/*Total*	**48 337**	**63 576**	**76 363**

Sumber/*Source:* Kepolisian Daerah Provinsi Sulawesi Tenggara/*Regional Police of Sulawesi Tenggara Province*

https://sultra.bps.go.id

Tabel / *Table* 9.1.7 **Jumlah Kendaraan Bermotor yang Telah Melakukan Pembayaran Pajak Berdasarkan Jenis Kendaraan dan Samsat di Provinsi Sulawesi Tenggara Sampai dengan Desember, 2020–2022**

Number of Motor Vehicles That Have Made Tax Payments by Type of Vehicles and Area Unit in Sulawesi Tenggara Province, Until December, 2020–2022

Jenis Kendaraan *Type of Motor Vehicles*	Samsat / *Area Unit*[1]					
	Buton*			Muna*		
	2020	2021	2022	2020	2021	2022
(1)	(2)	(3)	(4)	(5)	(6)	(7)
MOBIL PENUMPANG	**1 042**	**1 209**	**970**	**1 910**	**2 617**	**2 343**
Sedan	2	7	5	11	17	12
Jeep	18	42	28	85	107	109
Mini Bus	1 022	1 160	937	1 814	2 493	2 222
MOBIL BUS	**1**	**11**	**7**	**–**	**–**	**–**
Micro Bus	1	11	7	–	–	–
Bus	–	–	–	–	–	–
MOBIL BARANG	**589**	**653**	**453**	**843**	**1 347**	**1 107**
Pick Up	464	518	395	679	1 067	891
Blind Van	–	100	50	–	160	200
Light Truk	121	29	8	155	113	16
Truk	4	6	–	9	7	–
SEPEDA MOTOR	**7 714**	**9 352**	**7 720**	**14 586**	**19 935**	**18 340**
Motor R2	7 708	9 349	7 713	14 579	19 931	18 338
Motor R3	6	3	7	7	4	2
Jumlah/*Total*	**9 346**	**11 225**	**9 150**	**17 339**	**23 899**	**21 790**

https://sultra.bps.go.id

Lanjutan Tabel/*Continued Table* 9.1.7

Jenis Kendaraan *Type of Motor Vehicles*	Samsat / *Area Unit*[1]					
	Konawe			Kolaka		
	2020	2021	2022	2020	2021	2022
(1)	(8)	(9)	(10)	(11)	(12)	(13)
MOBIL PENUMPANG	**3 046**	**2 354**	**2 035**	**5 280**	**5 733**	**5 318**
Sedan	16	15	9	26	33	29
Jeep	162	123	96	230	270	228
Mini Bus	2 868	2 216	1 930	5 024	5 430	5 061
MOBIL BUS	**1**	**3**	**2**	**14**	**13**	**13**
Micro Bus	1	3	2	12	12	12
Bus	–	–	–	2	1	1
MOBIL BARANG	**1 414**	**2 612**	**980**	**2 124**	**2 097**	**1 939**
Pick Up	1 062	893	773	1 608	1 559	1 342
Blind Van	4	202	202	6	238	366
Light Truk	331	79	3	379	230	227
Truk	17	1 438	2	131	70	4
SEPEDA MOTOR	**20 033**	**18 084**	**17 718**	**28 329**	**31 774**	**27 849**
Motor R2	19 981	18 079	17 713	28 281	31 725	27 784
Motor R3	52	5	5	48	49	65
Jumlah/*Total*	**24 494**	**23 053**	**20 735**	**35 747**	**39 617**	**35 119**

https://sultra.bps.go.id

Lanjutan Tabel/*Continued Table* 9.1.7

Jenis Kendaraan *Type of Motor Vehicles*	Samsat / *Area Unit*[1]					
	Konawe Selatan			Bombana		
	2020	2021	2022	2020	2021	2022
(1)	(14)	(15)	(16)	(17)	(18)	(19)
MOBIL PENUMPANG	**2 561**	**1 879**	**1 342**	**1 273**	**1 214**	**1 030**
Sedan	12	10	7	7	13	12
Jeep	83	68	48	66	52	54
Mini Bus	2 466	1 801	1 287	1 200	1 149	964
MOBIL BUS	**2**	**3**	**–**	**4**	**1**	**2**
Micro Bus	2	3	–	4	1	2
Bus	–	–	–	–	–	–
MOBIL BARANG	**1 611**	**1 439**	**1 081**	**543**	**505**	**368**
Pick Up	1 387	1 246	972	458	436	324
Blind Van	7	146	104	4	49	42
Light Truk	214	45	4	77	19	2
Truk	3	2	1	4	1	–
SEPEDA MOTOR	**16 370**	**12 003**	**9 898**	**8 345**	**8 336**	**6 763**
Motor R2	16 366	12 001	9 898	8 335	8 330	6 763
Motor R3	4	2	–	10	6	–
Jumlah/*Total*	**20 544**	**15 324**	**12 321**	**10 165**	**10 056**	**8 163**

https://sultra.bps.go.id

Lanjutan Tabel/*Continued Table* 9.1.7

Jenis Kendaraan *Type of Motor Vehicles*	Samsat / *Area Unit*[1]					
	Wakatobi			Kolaka Utara		
	2020	2021	2022	2020	2021	2022
(1)	(20)	(21)	(22)	(23)	(24)	(25)
MOBIL PENUMPANG	**572**	**646**	**558**	**707**	**875**	**808**
Sedan	5	6	6	7	5	3
Jeep	22	20	23	33	40	32
Mini Bus	545	620	529	667	830	773
MOBIL BUS	**–**	**1**	**–**	**5**	**17**	**5**
Micro Bus	–	1	–	5	4	5
Bus	–	–	–	–	13	–
MOBIL BARANG	**123**	**139**	**105**	**252**	**216**	**189**
Pick Up	98	108	80	183	173	148
Blind Van	1	28	23	–	14	32
Light Truk	19	3	2	33	23	8
Truk	5	–	–	36	6	1
SEPEDA MOTOR	**5 341**	**6 439**	**5 390**	**4 754**	**5 307**	**4 172**
Motor R2	5 292	6 356	5 343	4 747	5 284	4 165
Motor R3	49	83	47	7	23	7
Jumlah/*Total*	**6 036**	**7 225**	**6 053**	**5 718**	**6 415**	**5 174**

https://sultra.bps.go.id

Lanjutan Tabel/*Continued Table* 9.1.7

Jenis Kendaraan *Type of Motor Vehicles*	Samsat / *Area Unit*[1]					
	Buton Utara			Konawe Utara		
	2020	2021	2022	2020	2021	2022
(1)	(26)	(27)	(28)	(29)	(30)	(31)
MOBIL PENUMPANG	**338**	**342**	**268**	**601**	**653**	**427**
Sedan	–	2	1	3	12	2
Jeep	17	10	10	23	29	13
Mini Bus	**321**	**330**	**257**	**575**	**612**	**412**
MOBIL BUS	1	1	–	–	–	–
Micro Bus	1	1	–	–	–	–
Bus	–	–	–	–	–	–
MOBIL BARANG	**150**	**139**	**108**	**321**	**281**	**131**
Pick Up	128	118	89	243	235	107
Blind Van	–	19	19	1	40	23
Light Truk	22	2	–	51	5	–
Truk	–	–	–	26	1	1
SEPEDA MOTOR	**2 752**	**2 350**	**1 902**	**3 541**	**2 219**	**1 269**
Motor R2	2 750	2 349	1 901	3 539	2 219	1 269
Motor R3	2	1	1	2	–	–
Jumlah/*Total*	**3 241**	**2 832**	**2 278**	**4 463**	**3 153**	**1 827**

https://sultra.bps.go.id

Lanjutan Tabel/*Continued Table* 9.1.7

Jenis Kendaraan *Type of Motor Vehicles*	Samsat / *Area Unit*[1]					
	Kolaka Timur			Konawe Kepulauan		
	2020	2021	2022	2020	2021	2022
(1)	(32)	(33)	(34)	(35)	(36)	(37)
MOBIL PENUMPANG	**578**	**779**	**768**	**84**	**157**	**219**
Sedan	5	5	4	1	3	4
Jeep	28	24	25	7	10	11
Mini Bus	545	750	739	76	144	204
MOBIL BUS	**1**	**2**	**2**	**8**	**4**	**5**
Micro Bus	1	2	2	8	4	5
Bus	–	–	–	–	–	–
MOBIL BARANG	**271**	**419**	**335**	**66**	**133**	**108**
Pick Up	207	310	272	50	66	80
Blind Van	–	64	61	–	63	25
Light Truk	63	37	1	16	4	1
Truk	1	8	1	–	–	2
SEPEDA MOTOR	**4 137**	**4 421**	**4 081**	**850**	**847**	**542**
Motor R2	4 134	4 418	4 078	849	847	542
Motor R3	3	3	3	1	–	–
Jumlah/*Total*	**4 987**	**5 621**	**5 186**	**1 008**	**1 141**	**874**

https://sultra.bps.go.id

Lanjutan Tabel/*Continued Table* 9.1.7

Jenis Kendaraan *Type of Motor Vehicles*	Samsat / *Area Unit*[1]					
	Kendari			Bau-Bau		
	2020	2021	2022	2020	2021	2022
(1)	(38)	(39)	(40)	(41)	(42)	(43)
MOBIL PENUMPANG	**17 938**	**28 215**	**25 816**	**3 283**	**5 039**	**4 183**
Sedan	316	467	366	50	62	49
Jeep	1 240	1 845	1 688	162	234	196
Mini Bus	16 382	25 903	23 762	3 071	4 743	3 938
MOBIL BUS	**78**	**91**	**93**	**3**	**10**	**8**
Micro Bus	69	86	89	3	10	8
Bus	9	5	4	–	–	–
MOBIL BARANG	**5 380**	**10 104**	**10 031**	**1 216**	**2 238**	**1 699**
Pick Up	3 414	7 049	7 151	796	1 582	1 179
Blind Van	105	1 282	2 226	8	384	485
Light Truk	1 337	1 353	506	381	251	23
Truk	524	420	148	31	21	12
SEPEDA MOTOR	**48 298**	**78 108**	**74 050**	**16 770**	**27 989**	**24 876**
Motor R2	48 253	77 996	73 922	16 746	27 953	23 149
Motor R3	45	112	128	24	36	28
Jumlah/*Total*	**71 694**	**116 518**	**109 990**	**21 272**	**35 276**	**29 067**

https://sultra.bps.go.id

Lanjutan Tabel/*Continued Table* 9.1.7

Jenis Kendaraan *Type of Motor Vehicles*	Samsat / *Area Unit*[1]					
	Keliling			*Drive Thru*		
	2020	2021	2022	2020	2021	2022
(1)	(44)	(45)	(46)	(47)	(48)	(49)
MOBIL PENUMPANG	**814**	**1 945**	**1 369**	**–**	**1 809**	**3 606**
Sedan	–	33	17	–	29	62
Jeep	–	121	81	–	126	239
Mini Bus	814	1 791	1 271	–	1 654	3 305
MOBIL BUS	**–**	**9**	**2**	**–**	**5**	**10**
Micro Bus	–	9	2	–	5	10
Bus	–	–	–	–	–	–
MOBIL BARANG	**–**	**553**	**379**	**–**	**495**	**1 012**
Pick Up	–	402	269	–	380	662
Blind Van	–	75	87	–	113	256
Light Truk	–	65	18	–	2	81
Truk	–	11	5	–	–	13
SEPEDA MOTOR	**2 214**	**6 688**	**4 641**	**–**	**6 076**	**9 970**
Motor R2	2 214	6 686	4 640	–	6 076	9 961
Motor R3	–	2	1	–	–	9
Jumlah/*Total*	**3 028**	**9 195**	**6 391**	**–**	**8 385**	**14 598**

https://sultra.bps.go.id

Lanjutan Tabel/*Continued Table* 9.1.7

Jenis Kendaraan *Type of Motor Vehicles*	Samsat / *Area Unit*[1]					
	Aplikasi Digital Nasional (SIGNAL)			Jumlah/*Total*		
	2020	2021	2022	2020	2021	2022
(1)	(50)	(51)	(52)	(53)	(54)	(55)
MOBIL PENUMPANG	**–**	**12**	**37**	**40 027**	**55 478**	**51 097**
Sedan	–	–	–	461	719	588
Jeep	–	1	1	2 176	3 122	2 882
Mini Bus	–	11	36	37 390	51 637	47 627
MOBIL BUS	**–**	**–**	**–**	**118**	**171**	**149**
Micro Bus	–	–	–	107	152	144
Bus	–	–	–	11	19	5
MOBIL BARANG	**–**	**–**	**–**	**14 903**	**23 370**	**20 025**
Pick Up	–	–	–	10 777	16 142	14 734
Blind Van	–	–	–	136	2 977	4 201
Light Truk	–	–	–	3 199	2 260	900
Truk	–	–	–	791	1 991	190
SEPEDA MOTOR	**10**	**55**	**201**	**184 044**	**239 983**	**217 683**
Motor R2	10	55	201	183 784	239 654	217 380
Motor R3	–	–	–	260	329	303
Jumlah/*Total*	**10**	**67**	**238**	**239 092**	**319 002**	**288 954**

Catatan/*Note:* –Berdasarkan Rekapitulasi dari masing-masing Kabupaten/Kota/*Based on Recapitulation from Each Regency/Municipality*
–Data kendaraan bermotor yang tercatat adalah yang terproses pada UPTB SAMSAT se-Sulawesi Tenggara/*Vehicle data are those that have been processed in UPTB SAMSAT within Sulawesi Tenggara Province*
* Termasuk wilayah pemekaran/*Include the expansion area*

Sumber/*Source:* Badan Pendapatan Daerah Provinsi Sulawesi Tenggara/*Regional Revenue Office of Sulawesi Tenggara Province*

https://sultra.bps.go.id

Tabel / ***Table*** **9.1.8** **Lalu Lintas Pesawat Terbang dan Penumpang Melalui Pelabuhan Udara Se-Sulawesi Tenggara, 2022**
Aircraft and Passenger Traffic at Sulawesi Tenggara Province, 2022

Bulan *Months*	Lalu Lintas Pesawat Udara *Aircraft Traffic*		Lalu Lintas Penumpang (Orang) *Passenger (Person)*		
	Datang *Arrival*	Berangkat *Departure*	Datang *Arrival*	Berangkat *Departure*	Transit
(1)	(2)	(3)	(4)	(5)	(6)
Januari/*January*	516	518	44 409	45 430	–
Februari/*February*	486	486	39 584	39 796	–
Maret/*March*	524	523	52 247	53 875	–
April/*April*	494	492	44 176	44 719	–
Mei/*May*	593	592	58 987	59 684	–
Juni/*June*	565	563	49 165	51 547	–
Juli/*July*	448	449	49 693	49 102	–
Agustus/*August*	370	370	41 619	43 959	–
September/*September*	384	383	40 730	41 819	–
Oktober/*October*	427	426	46 664	46 539	–
Nopember/*November*	415	415	46 306	46 621	–
Desember/*December*	493	495	48 799	49 769	–
Jumlah/ *Total*	**5715**	**5712**	**562 379**	**572 860**	**–**

Sumber/*Source*: Bandar Udara Se-Sulawesi Tenggara/*Airport in Sulawesi Tenggara*

https://sultra.bps.go.id

Tabel / ***Table*** **9.1.9** **Lalu Lintas Barang, Bagasi dan Pos Paket Melalui Pelabuhan Udara Di Sulawesi Tenggara (Kg), 2022**
Cargo, Baggage and Parcels Traffic at Airport in Sulawesi Tenggara (Kg), 2022

Bulan *Month*	Barang *Cargo*		Bagasi *Baggage*		Pos Paket *Parcels*	
	Bongkar *Unloaded*	Muat *Loaded*	Bongkar *Unloaded*	Muat *Loaded*	Bongkar *Unloaded*	Muat *Loaded*
(1)	(2)	(3)	(4)	(5)	(6)	(7)
Januari/*January*	820 967	101 868	313 214	258 463	–	–
Februari/*February*	749 042	92 246	278 386	215 286	–	–
Maret/*March*	838 633	112 293	385 562	318 715	–	–
April/*April*	985 101	110 961	354 115	260 377	–	–
Mei/*May*	685 712	109 948	445 354	383 500	–	–
Juni/*June*	874 310	105 452	346 138	301 826	–	–
Juli/*July*	853 951	109 305	384 052	301 257	–	–
Agustus/*August*	855 907	123 965	328 525	283 348	–	–
September/*September*	842 122	121 827	321 108	255 525	–	–
Oktober/*October*	821 019	147 954	372 630	281 491	–	–
Nopember/*November*	870 489	157 099	384 999	270 395	–	–
Desember/*December*	925 589	169 158	385 815	305 529	–	–
Jumlah/ *Total*	**10 122 842**	**1 462 076**	**4 299 898**	**3 435 712**	**–**	**–**

Sumber/*Source*: Bandar Udara Se-Sulawesi Tenggara/*Airport in Sulawesi Tenggara*

https://sultra.bps.go.id

Tabel / ***Table*** **9.1.10** **Lalu Lintas Pesawat Terbang dan Penumpang Melalui Pelabuhan Udara Haluoleo Kendari, 2008–2022**
Aircraft and Passenger Traffic at Haluoleo Airport Kendari, 2008–2022

Tahun *Year*	Lalu Lintas Pesawat Udara *Aircraft Traffic*		Lalu Lintas Penumpang (Orang) *Passenger (Person)*		
	Datang *Arrival*	Berangkat *Departure*	Datang *Arrival*	Berangkat *Departure*	Transit *Transit*
(1)	(2)	(3)	(4)	(5)	(6)
2008	1 703	1 696	207 686	210 661	–
2009	2 504	2 517	273 163	279 645	–
2010	2 613	2 616	293 262	303 420	–
2011	2 686	2 686	325 771	336 697	–
2012	3 371	3 370	426 837	429 707	–
2013	5 299	5 299	435 527	453 837	–
2014	5 009	5 015	404 721	420 573	–
2015	4 394	4 402	465 843	478 692	–
2016	4 945	4 953	617 161	635 558	–
2017	6 044	6 043	709 845	744 432	–
2018	6 069	6 059	783 028	786 981	–
2019	4 905	4 904	618 759	622 045	–
2020	3 280	3 270	324 550	327 126	–
2021	3 103	3 098	284 688	281 143	–
2022	5 715	5 712	562 379	572 860	–

Sumber/*Source*: Bandar Udara Haluoleo Kendari/*Haluoleo Airport in Kendari*

https://sultra.bps.go.id

Tabel / *Table* 9.1.11 Lalu Lintas Pesawat Terbang dan Penumpang Melalui Pelabuhan Udara Betoambari Baubau, 2011–2022
Aircraft and Passenger Traffic at Betoambari Airport Baubau, 2011–2022

Tahun *Year*	Lalu Lintas Pesawat Udara *Aircraft Traffic*		Lalu Lintas Penumpang (Orang) *Passenger (Person)*		
	Datang *Arrival*	Berangkat *Departure*	Datang *Arrival*	Berangkat *Departure*	Transit *Transit*
(1)	(2)	(3)	(4)	(5)	(6)
2011	1 431	1 433	48 750	43 658	–
2012	1 471	1 471	57 988	56 773	–
2013	948	948	54 640	52 751	–
2014	797	797	48 575	46 257	–
2015	1 146	1 147	61 717	59 943	–
2016	1 265	1 264	76 458	76 022	–
2017	2 163	2 161	123 325	119 006	–
2018	2 479	2 480	134 655	133 664	–
2019	1 583	1 588	86 152	86 710	–
2020	1 084	1 084	54 013	5 0961	–
2021	1 139	1 138	51 415	52 249	–
2022	950	954	50 242	49 705	–

Catatan/*Note:* Pelabuhan Udara Betoambari baru beroperasi mulai akhir tahun 2007/ *Betoambari Airport Starts to Operate since late 2007*

Sumber/*Source:* Pelabuhan Udara Betoambari Bau-Bau/ *Betoambari Bau-Bau Airport*

https://sultra.bps.go.id

Tabel / ***Table*** **9.1.12** **Lalu Lintas Pesawat Terbang dan Penumpang Melalui Pelabuhan Udara Sangia Ni Bandera Kolaka, 2014–2022**
Aircraft and Aircraft Passenger Traffic at Sangia Ni Bandera Airport Kolaka, 2014–2022

Tahun *Year*	Lalu Lintas Pesawat Udara *Aircraft Traffic*		Lalu Lintas Penumpang (Orang) *Passenger (Person)*		
	Datang *Arrival*	Berangkat *Departure*	Datang *Arrival*	Berangkat *Departure*	Transit *Transit*
(1)	(2)	(3)	(4)	(5)	(6)
2014	716	716	35 033	34 209	–
2015	1 004	1 004	56 504	58 161	–
2016	976	976	66 844	82 648	–
2017	777	777	58 912	74 502	–
2018	907	907	51 058	52 193	–
2019	1 173	1 173	55 451	58 917	–
2020	682	682	29 747	31 268	–
2021	812	812	56 193	55 883	–
2022	589	589	31 682	32 887	–

Catatan/*Note:* Pelabuhan Udara Sangia Ni Bandera baru beroperasi mulai tahun 2010/ *Sangia Ni Bandera Airport Starts to Operate since 2010*

Sumber/*Source:* Pelabuhan Udara Sangia Ni Bandera, Kolaka/*Sangia Ni Bandera Airport, Kolaka*

https://sultra.bps.go.id

Tabel / *Table* 9.1.13 Lalu Lintas Pesawat Terbang dan Penumpang Melalui Pelabuhan Udara Matahora Wakatobi, 2012–2022
Aircraft and Aircraft Passenger Traffic at Matahora Airport Wakatobi, 2012–2022

Tahun *Year*	Lalu Lintas Pesawat Udara *Aircraft Traffic*		Lalu Lintas Penumpang (Orang) *Passenger (Person)*		
	Datang *Arrival*	Berangkat *Departure*	Datang *Arrival*	Berangkat *Departure*	Transit *Transit*
(1)	(2)	(3)	(4)	(5)	(6)
2012	549	549	12 561	13 959	–
2013	212	212	11 331	11 844	–
2014	344	344	17 274	18 258	–
2015	392	392	19 256	20 044	–
2016	424	425	21 403	22 597	–
2017	461	460	23 453	24 161	–
2018	566	566	29 901	30 684	–
2019	373	374	21 605	22 349	–
2020	278	279	12 787	13 365	–
2021	396	392	20 116	20 350	–
2022	212	210	7 176	7 217	–

Catatan/*Note:* Pelabuhan Udara Matahora baru beroperasi mulai tahun 2009/ *Matahora Airport Starts to Operate since 2009*
Sumber/*Source:* Pelabuhan Udara Matahora, Wakatobi/*Matahora Airport, Wakatobi*

https://sultra.bps.go.id

Tabel / ***Table*** **9.1.14** **Lalu Lintas Pesawat Terbang dan Penumpang Melalui Pelabuhan Udara Sugimanuru, Muna, 2015–2022**
Aircraft and Aircraft Passenger Traffic at Sugimanuru Airport, Muna, 2015–2022

Tahun *Year*	Lalu Lintas Pesawat Udara *Aircraft Traffic*		Lalu Lintas Penumpang (Orang) *Passenger (Person)*		
	Datang *Arrival*	Berangkat *Departure*	Datang *Arrival*	Berangkat *Departure*	Transit *Transit*
(1)	(2)	(3)	(4)	(5)	(6)
2015	22	22	16	24	–
2016	–	–	–	–	–
2017	254	254	13 090	13 654	–
2018	534	534	26 316	26 327	–
2019	354	354	18 688	18 219	–
2020	178	178	8 674	8 850	–
2021	213	213	8 247	8 268	–
2022	148	148	5 487	6 336	–

Catatan/*Note:* Pelabuhan Udara Sugimanuru baru beroperasi mulai tahun 2012/*Sugimanuru Airport Starts to Operate since 2012*
Sumber/*Source:* Pelabuhan Udara Sugimanuru, Muna/*Sugimanuru Airport, Muna*

https://sultra.bps.go.id

Tabel / ***Table*** **9.1.15** **Lalu Lintas Barang, Bagasi dan Pos Paket Melalui Pelabuhan Udara Haluoleo, Kendari (Kg), 2008-2022**
Traffic of Cargo, Baggage and Mail at Haluoleo Airport, Kendari (Kg), 2008-2022

Bulan *Month*	Barang *Cargo*		Bagasi *Baggage*		Pos Paket *Parcels*	
	Bongkar *Unloaded*	Muat *Loaded*	Bongkar *Unloaded*	Muat *Loaded*	Bongkar *Unloaded*	Muat *Loaded*
(1)	(2)	(3)	(4)	(5)	(6)	(7)
2008	1 687 933	1 196 924	2 626 202	2 002 778	178 514	121 896
2009	1 772 806	1 556 273	2 507 130	2 065 029	161 556	43 626
2010	1 943 035	1 678 301	3 052 763	2 238 551	194 382	46 177
2011	1 997 134	1 145 016	3 272 065	2 287 525	206 194	45 268
2012	1 951 085	1 055 081	3 895 027	2 897 004	212 299	44 240
2013	2 199 829	1 137 380	3 614 615	2 901 030	167 805	60 177
2014	2 577 754	1 205 885	2 990 024	2 547 694	178 880	51 338
2015	3 321 714	1 298 260	3 676 508	2 981 147	235 735	67 027
2016	3 649 082	1 482 880	4 850 340	3 911 668	84 975	46 869
2017	4 521 237	1 918 156	6 907 714	4 254 250	262 919	46 863
2018	4 817 539	1 582 250	5 885 956	4 506 090	118 628	34 998
2019	5 008 262	1 466 851	3 739 099	2 283 885	273 326	29 321
2020	5 667 109	1 487 187	1 554 985	1 105 824	133 734	34 975
2021	7 111 563	1 198 352	1 787 820	1 306 486	56 019	12 826
2022	9 885 812	1 401 427	3 819 298	2 992 582	–	–

Sumber/*Source*: Bandar Udara Haluoleo Kendari/*Haluoleo Airport in Kendari*

https://sultra.bps.go.id

Tabel / *Table* 9.1.16 Lalu Lintas Barang, Bagasi dan Pos Paket Melalui Pelabuhan Udara Betoambari, Baubau (Kg), 2012-2022
Cargo, Baggage and Parcels Traffic at Betoambari Airport, Baubau (Kg), 2012-2022

Bulan *Month*	Barang *Cargo*		Bagasi *Baggage*		Pos Paket *Parcels*	
	Bongkar *Unloaded*	Muat *Loaded*	Bongkar *Unloaded*	Muat *Loaded*	Bongkar *Unloaded*	Muat *Loaded*
(1)	(2)	(3)	(4)	(5)	(6)	(7)
2012	–	–	494 198	350 099	–	–
2013	–	–	462 924	334 879	–	–
2014	43 144	824	323 468	274 440	–	–
2015	143 140	46 418	323 182	266 733	–	–
2016	149 255	70 036	477 252	427 927	–	–
2017	127 540	40 374	780 587	625 841	–	–
2018	144 455	85 202	919 224	728 654	–	–
2019	164 793	85 355	271 693	211 324	–	–
2020	109 819	26 823	185 963	131 966	–	–
2021	133 825	30 995	244 297	197 014	–	–
2022	141 958	46 455	278 226	251 495	–	–

Catatan/*Note:* Pelabuhan Udara Betoambari baru beroperasi mulai akhir tahun 2007/ *Betoambari Airport Starts to Operate since late 2007*

Sumber/*Source:* Pelabuhan Udara Betoambari Bau-Bau/ *Betoambari Bau-Bau Airport*

https://sultra.bps.go.id

Tabel 9.1.17 / ***Table***

Lalu Lintas Barang, Bagasi dan Pos Paket Melalui Pelabuhan Udara Sangia Ni Bandera, Kolaka (Kg), 2014-2022
Cargo, Baggage and Parcels Traffic at Sangia Ni Bandera Airport, Kolaka (Kg), 2014-2022

Bulan *Month*	Barang *Cargo*		Bagasi *Baggage*		Pos Paket *Parcels*	
	Bongkar *Unloaded*	Muat *Loaded*	Bongkar *Unloaded*	Muat *Loaded*	Bongkar *Unloaded*	Muat *Loaded*
(1)	(2)	(3)	(4)	(5)	(6)	(7)
2014	151 526	143 704	134 509	97 030	1 015	–
2015	324 011	31 465	300 380	289 473	–	–
2016	758 188	33 087	427 742	431 686	–	–
2017	55 463	28 780	376 476	365 342	–	–
2018	13 940	3 779	334 170	304 930	814	180
2019	35 280	4 206	300 446	213 697	–	–
2020	33 199	12 680	106 702	90 567	112	2 311
2021	832 755	76 196	363 984	335 737	3 826	324
2022	45 005	3 868	153 773	138 790	–	–

Catatan/*Note:* Pelabuhan Udara Sangia Ni Bandera baru beroperasi mulai tahun 2010/ *Sangia Ni Bandera Airport Starts to Operate since 2010*

Sumber/*Source:* Pelabuhan Udara Sangia Ni Bandera, Kolaka/*Sangia Ni Bandera Airport, Kolaka*

https://sultra.bps.go.id

Tabel / *Table* 9.1.18 Lalu Lintas Barang, Bagasi dan Pos Paket Melalui Pelabuhan Udara Matahora, Wakatobi (Kg), 2013-2022
Cargo, Baggage and Parcels Traffic at Matahora Airport, Wakatobi (Kg), 2013-2022

Bulan *Month*	Barang *Cargo*		Bagasi *Baggage*		Pos Paket *Parcels*	
	Bongkar *Unloaded*	Muat *Loaded*	Bongkar *Unloaded*	Muat *Loaded*	Bongkar *Unloaded*	Muat *Loaded*
(1)	(2)	(3)	(4)	(5)	(6)	(7)
2013	–	–	75 417	71 041	–	–
2014	23 901	15 995	79 427	71 127	–	–
2015	10 277	13 087	103 278	88 292	8 792	29 406
2016	8 890	19 214	122 234	114 270	2 454	13 122
2017	13 526	25 698	140 410	122 250	–	–
2018	9 603	18 666	181 397	143 789	–	–
2019	15 141	13 748	62 738	56 068	–	–
2020	25 071	7 334	19 872	19 084	–	–
2021	712 127	76 754	108 810	98 390	–	–
2022	33 660	6 645	20 769	26 823	–	–

Catatan/*Note:* Pelabuhan Udara Matahora baru beroperasi mulai tahun 2009/ *Matahora Airport Starts to Operate since 2009*
Sumber/*Source:* Pelabuhan Udara Matahora, Wakatobi/*Matahora Airport, Wakatobi*

https://sultra.bps.go.id

Tabel / ***Table*** **9.1.19** **Lalu Lintas Barang, Bagasi dan Pos Paket Melalui Pelabuhan Udara Sugimanuru, Muna (Kg), 2016-2022**
Cargo, Baggage and Parcels Traffic at Sugimanuru Airport, Muna (Kg), 2016-2022

Bulan *Month*	Barang *Cargo*		Bagasi *Baggage*		Pos Paket *Parcels*	
	Bongkar *Unloaded*	Muat *Loaded*	Bongkar *Unloaded*	Muat *Loaded*	Bongkar *Unloaded*	Muat *Loaded*
(1)	(2)	(3)	(4)	(5)	(6)	(7)
2016	–	–	–	–	–	–
2017	662	39	95 171	74 831	–	–
2018	2 282	678	206 823	176 473	–	–
2019	11 809	1 186	63 818	39 838	–	–
2020	13 964	1 068	24 105	14 813	–	–
2021	13 887	3 154	32 439	25 975	–	–
2022	16 407	3 681	27 832	26 022	–	–

Catatan/*Note:* Pelabuhan Udara Sugimanuru baru beroperasi mulai tahun 2012/*Sugimanuru Airport Starts to Operate since 2012*
Sumber/*Source:* Pelabuhan Udara Sugimanuru, Muna/*Sugimanuru Airport, Muna*

https://sultra.bps.go.id

Tabel 9.1.20 / ***Table***

Kunjungan Kapal, Arus Barang, dan Penumpang Menurut Kabupaten/Kota di Provinsi Sulawesi Tenggara, 2022
Number Of Ship Calls, Traffic of Cargo and Passenger by Regency/Municipality in Sulawesi Tenggara Province, 2022

Kabupaten/Kota *Regency/ Municipality*	Kunjungan Kapal (unit) *Number of Ship Calls (units)*	Penumpang *Passenger (People)*		Barang *Cargo(Ton)*	
		Turun *Debarkation*	Naik *Embarkation*	Bongkar *Unloaded*	Muat *Loaded*
(1)	(2)	(3)	(4)	(5)	(6)
Buton	8 141	203 489	206 543	178	252
Muna	19 329	1 663 652	1 600 222	276	354
Konawe	–	–	–	–	–
Kolaka	4 459	912 847	900 054	26 194	829
Konawe Selatan	5 024	361 011	472 798	182	239
Bombana	11 375	392 689	355 276	397	495
Wakatobi	11 536	660 058	618 401	305	397
Kolaka Utara	4 113	577 797	542 119	84	123
Buton Utara	14 123	85 257	85 713	597	230
Konawe Utara	9 978	1 920	4 560	78	99
Kolaka Timur	–	–	–	–	–
Konawe Kepulauan	3 383	305 205	302 993	99	128
Muna Barat	405	15 440	15 842	87	106
Buton Tengah	15 927	1 057 675	1 020 498	115 141	3 038
Buton Selatan	–	–	–	–	–
Kendari	13 648	2 666 871	3 165 910	11 685 765	255 662
Baubau	31 920	3 154 838	3 618 717	1 101 780	306

Sumber/*Source*: Pelabuhan Laut-Simoppel/ *Port Authority-Simoppel*

https://sultra.bps.go.id

Tabel / ***Table*** **9.1.21** **Kunjungan Kapal, Arus Barang, dan Penumpang Menurut Jenis Pelayaran di Provinsi Sulawesi Tenggara, 2022**
Ship Visits, Goods Flow, and Passengers by Type of Sailing in Sulawesi Tenggara Province, 2022

Jenis Pelayaran *Type of Voyage*	Kunjungan Kapal (unit) *Number of Ship Calls (units)*	Penumpang *Passenger (People)*		Barang *Cargo(Ton)*	
		Turun *Debarkation*	Naik *Embarkation*	Bongkar *Unloaded*	Muat *Loaded*
(1)	(2)	(3)	(4)	(5)	(6)
Dalam Negeri/ *Domestic*	153 361	12 047 470	12 909 646	1938	1953
Luar Negeri/ *International*	4 208	11 279	–	975	969

Sumber/*Source*: Pelabuhan Laut-Simoppel/ *Port Authority-Simoppel*

https://sultra.bps.go.id

9.2 KOMUNIKASI
COMMUNICATION

Tabel 9.2.1 / ***Table***
Jumlah Kantor Pos Pembantu Menurut Kabupaten/Kota di Provinsi Sulawesi Tenggara (km), 2019–2022
Number of Post Offices Subsidiaries by Regency/Municipality in Sulawesi Tenggara Province (km), 2019–2022

Kabupaten/Kota *Regency/Municipality*	2019	2020	2021	2022
(1)	(2)	(3)	(4)	(5)
Buton	2	2	2	2
Muna	3	3	3	3
Konawe	7	7	7	7
Kolaka	6	6	6	6
Konawe Selatan	8	8	8	8
Bombana	3	3	3	3
Wakatobi	2	2	2	2
Kolaka Utara	2	2	2	2
Buton Utara	1	1	1	1
Konawe Utara	2	2	2	2
Kolaka Timur	3	3	3	3
Konawe Kepulauan	1	1	1	1
Muna Barat	1	1	1	1
Buton Tengah	3	3	3	3
Buton Selatan	2	2	2	2
Kota Kendari	7	7	7	7
Kota Baubau	1	1	1	1
Sulawesi Tenggara	**54**	**54**	**54**	**54**

Sumber/*Source*: PT Pos Indonesia Cabang Provinsi Sulawesi Tenggara/*PT Pos Indonesia, branch of Sulawesi Tenggara Province*

https://sultra.bps.go.id

Tabel / *Table* 9.2.2 **Banyaknya Desa[1]/Kelurahan Menurut Kabupaten/Kota dan Penerimaan Sinyal Internet Telepon Seluler di Provinsi Sulawesi Tenggara, 2020 dan 2021**
Number of Villages[1]/Kelurahan by Regency/Municipality and Phone Internet Signal Reception in Sulawesi Tenggara Province, 2020 and 2021

Kabupaten/Kota *Regency/Municipality*	2020			
	4G/LTE	3G/H/H+/EVDO	2,5G/E/GPRS	Tidak ada *None*
(1)	(2)	(3)	(4)	(5)
Buton	65	14	6	10
Muna	104	31	10	5
Konawe	295	45	5	24
Kolaka	111	19	2	3
Konawe Selatan	268	78	4	1
Bombana	68	17	29	31
Wakatobi	82	11	2	5
Kolaka Utara	73	52	4	4
Buton Utara	62	15	10	4
Konawe Utara	88	27	3	54
Kolaka Timur	68	35	–	30
Konawe Kepulauan	42	12	11	31
Muna Barat	53	31	2	–
Buton Tengah	61	12	4	–
Buton Selatan	43	18	2	7
Kota Kendari	65	–	–	–
Kota Baubau	39	3	1	–
Sulawesi Tenggara	**1 587**	**420**	**95**	**209**

https://sultra.bps.go.id

Lanjutan Tabel/*Continued Table* 9.2.2

Kabupaten/Kota *Regency/Municipality*	2021			
	4G/LTE	3G/H/H+/EVDO	2,5G/E/GPRS	Tidak ada *None*
(1)	(2)	(3)	(4)	(5)
Buton	73	6	6	3
Muna	125	16	4	5
Konawe	310	40	5	4
Kolaka	123	6	4	1
Konawe Selatan	271	68	8	–
Bombana	89	4	16	22
Wakatobi	84	8	6	2
Kolaka Utara	95	33	3	–
Buton Utara	60	13	11	2
Konawe Utara	73	49	7	38
Kolaka Timur	84	19	1	3
Konawe Kepulauan	62	11	4	13
Muna Barat	60	23	3	–
Buton Tengah	63	9	5	–
Buton Selatan	39	24	–	7
Kota Kendari	65	–	–	–
Kota Baubau	41	1	1	–
Sulawesi Tenggara	**1 717**	**330**	**84**	**100**

Catatan/*Note*: [1] Desa pada tabel ini termasuk Unit Permukiman Transmigrasi (UPT) yang masih dibina oleh kementerian terkait dan nagari di Provinsi Sumatera Barat/*Villages in this table include Transmigration Settlement Unit which is still fostered by the relevant ministries and the nagari in the Province of Sumatera Barat*

Sumber/*Source*: BPS, Pendataan Potensi Desa/*BPS-Statistics Indonesia, Village Potential Data Collecting*

https://sultra.bps.go.id

https://sultra.bps.go.id

10 HARGA-HARGA
Prices

Nilai Giro, Deposito, dan Tabungan di Sulawesi Tenggara, 2022
Value of Demand Deposits, Time Deposits, and Savings in Sulawesi Tenggara, 2022

Giro *Demand Deposits*	Deposito *Time Deposits*	Tabungan *Savings*
8,29	17,48	4,52
triliun/*trillion*	**triliun**/*trillion*	**triliun**/*trillion*

https://sultra.bps.go.id

Posisi Pinjaman (Rupiah dan Valuta Asing) yang Diberikan Bank Swasta dan BPR di Sulawesi Tenggara, 2022
Outstanding of Credit (Rupiahs and Foreign Exchanges) of Commercial Banks and BPR in Sulawesi Tenggara, 2022



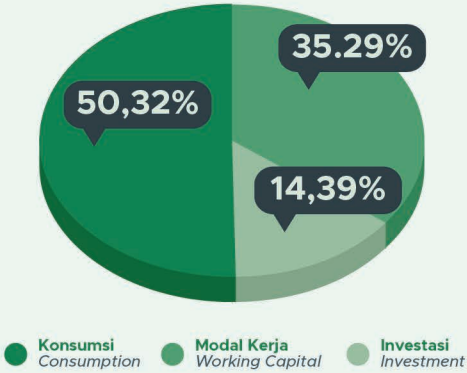

Sumber/*Source*:
Bank Indonesia Perwakian Sulawesi Tenggara/*Bank Indonesia Representative of Sulawesi Tenggara Province*

https://sultra.bps.go.id

PENJELASAN TEKNIS

1. IHK merupakan indikator inflasi di Indonesia. Sejak Januari 2020, IHK dihitung berdasarkan Survei Biaya Hidup (SBH) di 90 kota tahun 2018 yang mencakup sekitar 248-473 komoditas.
2. IHK mencakup 11 kelompok, yaitu: makanan, minuman, dan tembakau; pakaian dan alas kaki; perumahan, air, listrik, dan bahan bakar rumah tangga; perlengkapan, peralatan, dan pemeliharaan rutin rumah tangga; kesehatan; transportasi, informasi, komunikasi dan jasa keuangan; rekreasi, olahraga dan budaya; pendidikan; penyediaan makanan dan minuman/restoran; perawatan pribadi dan jasa lainnya.
3. Metode yang digunakan dalam penghitungan IHK adalah Formula Laspeyres yang telah dimodifikasi, yaitu:

$$I_n = \frac{\sum \frac{P_n}{P_{n-1}} P_{n-1} . Q_0}{\sum P_0 Q_0} \times 100$$

dimana:

I_n = Indeks bulanan
P_n = Harga pada bulan ke-n
P_{n-1} = Harga pada bulan ke-(n-1)
P_0 = Harga pada tahun dasar
Q_0 = Kuantitas pada tahun dasar

TECHNICAL NOTES

1. *CPI is the indicator of inflation in Indonesia. Since January 2020, the CPI has been calculated from the 2018 Cost of Living Survey (CLS) of 90 cities, which covered 248-473 commodities.*
2. *CPI consists of 11 groups as follows: foods, beverages, and Tobacco; clothing and footwear; housing, water, eletricity, and household fuel; equipment and routine household; health; transportation; information, communication, and financial services; recreation, sport, and culture; education; provision of food and beverages/restaurant; personal care and other services.*
3. *The method used in calculating CPI is the modified Laspeyres formula as follows:*

$$I_n = \frac{\sum \frac{P_n}{P_{n-1}} P_{n-1} . Q_0}{\sum P_0 Q_0} \times 100$$

where:

I_n = *Monthly index*
P_n = *Price in month n*
P_{n-1} = *Price in month (n-1)*
P_0 = *Price in the base year*
Q_0 = *Quantity in the base year*

https://sultra.bps.go.id

4. Persentase (%) perubahan IHK (laju inflasi/deflasi) bulanan diperoleh dari:

$$\frac{I_n - I_{n-1}}{I_n} \times 100$$

dimana:
I_n = IHK bulan n
I_{n-1} = IHK bulan n-1
Inflasi jika nilainya > 0
Deflasi jika nilainya < 0

4. The percentage change of the monthly CPI (inflation/deflation rate) is obtained from:

$$\frac{I_n - I_{n-1}}{I_n} \times 100$$

where:
I_n = *CPI for month n*
I_{n-1} = *CPI for month n-1*
Inflation if the value > 0
Deflation if the value < 0

https://sultra.bps.go.id

ULASAN

Secara umum Indeks Harga Konsumen (IHK) per Bulan Menurut Kelompok Pengeluaran di Sulawesi Tenggara (Gabungan 2 Kota) 2022 dengan tahun dasar 2018 terbesar ada di bulan Desember sebesar 115,85 dan terendah di bulan Februari sebesar 108,35.

Inflasi per Bulan secara umum di Sulawesi Tenggara (Gabungan 2 Kota) 2022 dengan tahun dasar 2018 terbesar ada di bulan Juli dengan nilai inflasi mencapai 2,08 persen. Inflasi terendah secara umum terjadi di bulan Juni sebesar -0,24 persen (deflasi).

DESCRIPTION

In general, the Consumer Price Index (CPI) per Month by Expenditure Group in Southeast Sulawesi (2 Municipalities combined) 2022 with base year 2018 peaked in December at 115.85 and the lowest in February at 108.35.

Monthly inflation in general in Southeast Sulawesi (2 Municipalities combined) 2022 with base year 2018 peaked in July with inflation values reaching 2.08 percent. The lowest inflation occurred in June at -0.24 percent (deflation).

https://sultra.bps.go.id

Gambar / *Figures* 10.1 **Inflasi Umum per Bulan di Sulawesi Tenggara (Gabungan 2 Kota)[1] (2018=100), 2022**
General Inflation per Month in Sulawesi Tenggara (2 Municipalities Combined)[1] (2018=100), 2022

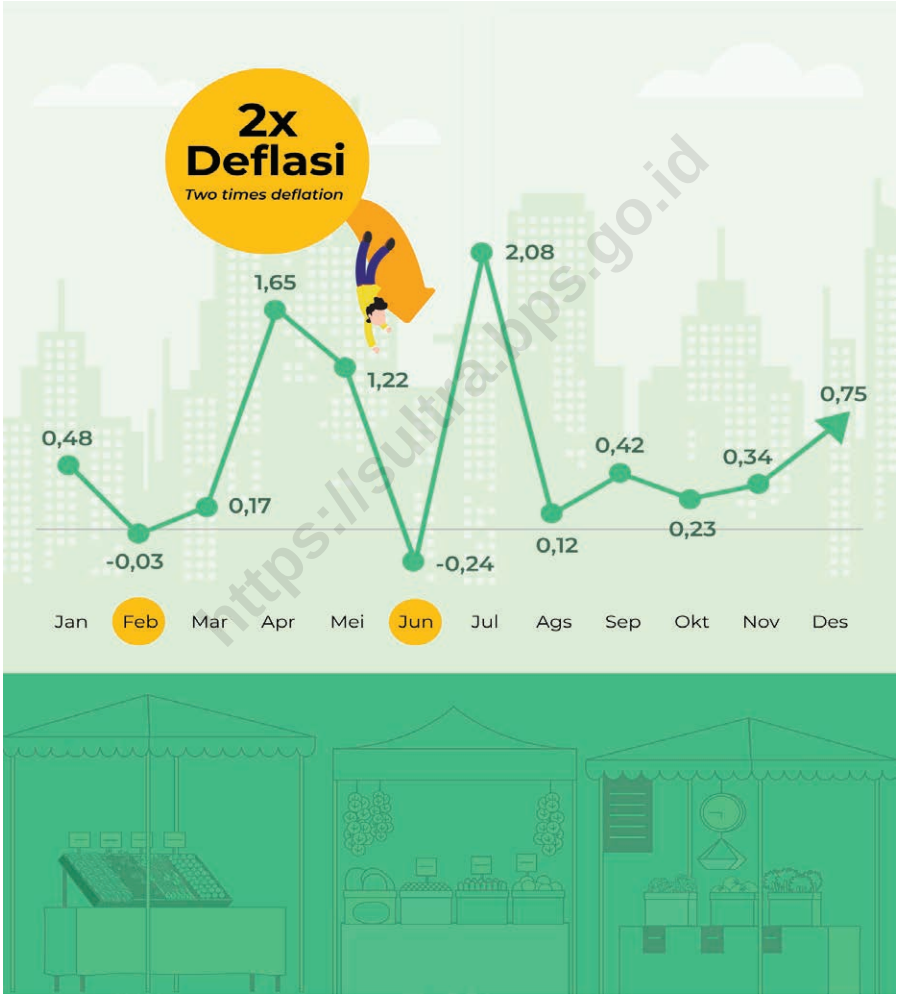

https://sultra.bps.go.id

Catatan/*Note:* Gabungan Kota Kendari dan Kota Baubau/*Kendari and Baubau Municipality Combined*
Sumber/*Source:* BPS, Survei Harga Konsumen/*BPS-Statistics Indonesia, Consumer Price Survey*

Gambar / *Figures* 10.2 **Perkembangan Nilai Tabungan Bank di Provinsi Sulawesi Tenggara (Miliar Rupiah), 2018-2021**
Progress of Bank Saving Values in Sulawesi Tenggara Province (Billion Rupiahs), 2018-2021

https://sultra.bps.go.id

Sumber/*Source* : Bank Indonesia Perwakilan Provinsi Sulawesi Tenggara/*Bank Indonesia Representative of Sulawesi Tenggara Province*

Tabel / *Table* 10.1 **Indeks Harga Konsumen (IHK) per Bulan Menurut Kelompok Pengeluaran di Sulawesi Tenggara (Gabungan 2 Kota)[1] (2018=100), 2022**
Consumer Price Index per Month by Expenditure Group in Sulawesi Tenggara (2 Municipalities Combined)[1] (2018=100), 2022

Bulan *Month*	Makanan, Minuman, dan Tembakau *Food, beverages, and tobacco*	Pakaian dan Alas Kaki *Clothing and footwear*	Perumahan, Air, Listrik, & Bahan Bakar Rumah Tangga *Housing, water, electricity, gas and household fuels*
(1)	(2)	(3)	(4)
Januari/*January*	113,21	103,78	103,83
Februari/*February*	112,10	103,77	103,97
Marer/*March*	111,33	103,45	105,38
April/*April*	114,04	104,57	105,27
Mei/*May*	116,33	104,53	105,39
Juni/*June*	115,77	104,64	105,59
Juli/*July*	119,18	104,72	106,59
Agustus/*August*	118,80	104,82	107,65
September/*September*	115,20	104,83	107,62
Oktober/*October*	114,77	105,05	107,73
November/*November*	115,69	105,71	107,74
Desember/*December*	117,16	105,36	108,23

https://sultra.bps.go.id

Lanjutan Tabel/*Continued Table* 10.1

Bulan *Month*	Perlengkapan, Peralatan Dan Pemeliharaan Rutin Rumah Tangga *Furnishings, household equipment and household maintenance routine*	Kesehatan *Health*	Transportasi *Transportation*
(1)	(5)	(6)	(7)
Januari/*January*	107,26	110,16	109,79
Februari/*February*	107,71	110,56	111,32
Marer/*March*	108,50	110,56	111,94
April/*April*	108,63	110,60	117,46
Mei/*May*	108,77	110,60	121,58
Juni/*June*	109,44	110,60	120,25
Juli/*July*	110,06	110,60	126,52
Agustus/*August*	110,62	110,64	125,33
September/*September*	111,39	111,04	135,69
Oktober/*October*	111,88	111,49	137,40
November/*November*	112,54	111,80	137,22
Desember/*December*	112,73	111,80	139,10

https://sultra.bps.go.id

Lanjutan Tabel/*Continued Table* 10.1

Bulan *Month*	Informasi, Komunikasi, Dan Jasa Keuangan *TInformation, communication, and finacial services*	Rekreasi, Olahraga, Dan Budaya *Recreation, sport and culture*	Pendidikan *Education*
(1)	(8)	(9)	(10)
Januari/*January*	97,76	103,85	110,73
Februari/*February*	97,76	103,85	110,73
Marer/*March*	97,64	103,81	110,73
April/*April*	97,64	103,81	110,73
Mei/*May*	97,65	103,81	110,73
Juni/*June*	97,68	103,82	110,73
Juli/*July*	97,67	103,82	114,59
Agustus/*August*	97,40	103,88	119,58
September/*September*	97,46	104,20	119,58
Oktober/*October*	97,44	105,62	119,58
November/*November*	97,71	105,95	119,58
Desember/*December*	97,71	106,15	119,58

https://sultra.bps.go.id

Lanjutan Tabel/*Continued Table* 10.1

Bulan *Month*	Penyediaan Makanan Dan Minuman/ Restoran *Restaurants and accommodation services*	Perawatan Pribadi dan Jasa Lainnya *Personal care and miscellaneous services*	Umum *General*
(1)	(11)	(12)	(13)
Januari/*January*	105,42	112,77	108,39
Februari/*February*	105,73	113,02	108,35
Marer/*March*	107,27	113,58	108,54
April/*April*	107,30	114,96	110,33
Mei/*May*	107,82	114,83	111,68
Juni/*June*	107,84	115,10	111,41
Juli/*July*	107,84	115,23	113,72
Agustus/*August*	107,99	115,78	113,85
September/*September*	108,47	115,84	114,33
Oktober/*October*	108,64	116,66	114,59
November/*November*	108,66	116,91	114,98
Desember/*December*	109,15	117,62	115,85

Catatan/*Note:* Gabungan Kota Kendari dan Kota Baubau/*Kendari and Baubau Municipality Combined*
Sumber/*Source*: BPS, Survei Harga Konsumen/*BPS-Statistics Indonesia, Consumer Price Survey*

https://sultra.bps.go.id

Tabel / *Table* 10.2 **Indeks Harga Konsumen (IHK) per Bulan Menurut Kelompok Pengeluaran di Kota Kendari (2018=100), 2022**
Consumer Price Index per Month by Expenditure Group in Kendari Municipality (2018=100), 2022

Bulan *Month*	Makanan, Minuman, dan Tembakau *Food, beverages, and tobacco*	Pakaian dan Alas Kaki *Clothing and footwear*	Perumahan, Air, Listrik, & Bahan Bakar Rumah Tangga *Housing, water, electricity, gas and household fuels*
(1)	(2)	(3)	(4)
Januari/*January*	115,22	103,67	103,92
Februari/*February*	113,64	103,67	104,12
Marer/*March*	112,66	103,24	106,25
April/*April*	115,82	104,58	106,26
Mei/*May*	118,50	104,49	106,52
Juni/*June*	117,28	104,65	106,60
Juli/*July*	121,20	104,72	108,09
Agustus/*August*	121,42	104,72	109,81
September/*September*	117,72	104,74	109,77
Oktober/*October*	117,23	104,74	109,86
November/*November*	118,12	105,62	109,94
Desember/*December*	118,59	105,14	110,70

https://sultra.bps.go.id

Lanjutan Tabel/*Continued Table* 10.2

Bulan *Month*	Perlengkapan, Peralatan Dan Pemeliharaan Rutin Rumah Tangga *Furnishings, household equipment and household maintenance routine*	Kesehatan *Health*	Transportasi *Transportation*
(1)	(5)	(6)	(7)
Januari/*January*	107,27	110,29	107,99
Februari/*February*	107,75	110,80	109,95
Marer/*March*	108,49	110,80	108,69
April/*April*	108,62	110,80	114,13
Mei/*May*	108,64	110,80	118,56
Juni/*June*	109,32	110,80	115,91
Juli/*July*	110,02	110,80	121,75
Agustus/*August*	110,54	110,83	120,57
September/*September*	111,47	111,21	130,97
Oktober/*October*	111,88	111,77	133,02
November/*November*	112,45	112,16	132,79
Desember/*December*	112,49	112,16	135,17

https://sultra.bps.go.id

Lanjutan Tabel/*Continued Table* 10.2

Bulan *Month*	Informasi, Komunikasi, Dan Jasa Keuangan *TInformation, communication, and finacial services*	Rekreasi, Olahraga, Dan Budaya *Recreation, sport and culture*	Pendidikan *Education*
(1)	(8)	(9)	(10)
Januari/*January*	97,45	101,86	111,67
Februari/*February*	97,45	101,86	111,67
Marer/*March*	97,29	101,86	111,67
April/*April*	97,29	101,86	111,67
Mei/*May*	97,30	101,86	111,67
Juni/*June*	97,32	101,86	111,67
Juli/*July*	97,32	101,86	116,10
Agustus/*August*	96,98	101,86	121,84
September/*September*	96,98	103,07	121,84
Oktober/*October*	96,97	104,77	121,84
November/*November*	97,31	104,97	121,84
Desember/*December*	97,31	105,21	121,84

https://sultra.bps.go.id

Lanjutan Tabel/*Continued Table* 10.2

Bulan *Month*	Penyediaan Makanan Dan Minuman/ Restoran *Restaurants and accommodation services*	Perawatan Pribadi dan Jasa Lainnya *Personal care and miscellaneous services*	Umum *General*
(1)	(11)	(12)	(13)
Januari/*January*	104,44	113,06	108,81
Februari/*February*	104,83	113,38	108,71
Marer/*March*	106,76	113,90	108,63
April/*April*	106,80	115,11	110,59
Mei/*May*	107,41	114,97	112,13
Juni/*June*	107,44	115,31	111,45
Juli/*July*	107,44	115,55	113,98
Agustus/*August*	107,46	115,99	114,39
September/*September*	108,07	116,06	114,88
Oktober/*October*	108,28	117,05	115,19
November/*November*	108,30	117,41	115,60
Desember/*December*	108,42	117,99	116,20

Sumber/*Source*: BPS, Survei Harga Konsumen/*BPS-Statistics Indonesia, Consumer Price Survey*

https://sultra.bps.go.id

Tabel / *Table* 10.3 **Indeks Harga Konsumen (IHK) per Bulan Menurut Kelompok Pengeluaran di Kota BauBau(2018=100), 2022**
Consumer Price Index per Month by Expenditure Group in Baubau Municipality (2018=100), 2022

Bulan *Month*	Makanan, Minuman, dan Tembakau *Food, beverages, and tobacco*	Pakaian dan Alas Kaki *Clothing and footwear*	Perumahan, Air, Listrik, & Bahan Bakar Rumah Tangga *Housing, water, electricity, gas and household fuels*
(1)	(2)	(3)	(4)
Januari/*January*	106,73	104,09	103,65
Februari/*February*	107,19	104,08	103,68
Marer/*March*	106,99	104,09	103,68
April/*April*	108,07	104,56	103,33
Mei/*May*	108,97	104,64	103,19
Juni/*June*	110,66	104,62	103,61
Juli/*July*	112,32	104,71	103,66
Agustus/*August*	109,85	105,13	103,41
September/*September*	106,96	105,13	103,41
Oktober/*October*	106,61	105,99	103,57
November/*November*	107,62	105,99	103,45
Desember/*December*	112,56	106,01	103,42

https://sultra.bps.go.id

Lanjutan Tabel/*Continued Table* 10.3

Bulan *Month*	Perlengkapan, Peralatan Dan Pemeliharaan Rutin Rumah Tangga *Furnishings, household equipment and household maintenance routine*	Kesehatan *Health*	Transportasi *Transportation*
(1)	(5)	(6)	(7)
Januari/*January*	107,20	109,60	116,03
Februari/*February*	107,55	109,60	116,03
Marer/*March*	108,56	109,60	123,18
April/*April*	108,70	109,77	128,91
Mei/*May*	109,32	109,77	131,98
Juni/*June*	109,90	109,77	135,22
Juli/*July*	110,23	109,77	142,97
Agustus/*August*	110,95	109,88	141,75
September/*September*	111,06	110,34	151,96
Oktober/*October*	111,89	110,34	152,52
November/*November*	112,89	110,34	152,52
Desember/*December*	113,69	110,34	152,66

https://sultra.bps.go.id

Lanjutan Tabel/*Continued Table* 10.3

Bulan *Month*	Informasi, Komunikasi, Dan Jasa Keuangan *TInformation, communication, and finacial services*	Rekreasi, Olahraga, Dan Budaya *Recreation, sport and culture*	Pendidikan *Education*
(1)	(8)	(9)	(10)
Januari/*January*	98,87	113,97	104,35
Februari/*February*	98,86	113,97	104,35
Marer/*March*	98,87	113,73	104,35
April/*April*	98,87	113,77	104,35
Mei/*May*	98,91	113,77	104,35
Juni/*June*	98,92	113,82	104,35
Juli/*July*	98,89	113,82	104,35
Agustus/*August*	98,88	114,19	104,35
September/*September*	99,15	109,98	104,36
Oktober/*October*	99,10	109,95	104,36
November/*November*	99,10	110,96	104,36
Desember/*December*	99,10	111,00	104,36

https://sultra.bps.go.id

Lanjutan Tabel/*Continued Table* 10.3

Bulan *Month*	Penyediaan Makanan Dan Minuman/ Restoran *Restaurants and accommodation services*	Perawatan Pribadi dan Jasa Lainnya *Personal care and miscellaneous services*	Umum *General*
(1)	(11)	(12)	(13)
Januari/*January*	109,25	111,63	107,13
Februari/*February*	109,25	111,63	107,29
Marer/*March*	109,25	112,35	108,31
April/*April*	109,25	114,39	109,52
Mei/*May*	109,40	114,27	110,23
Juni/*June*	109,40	114,28	111,30
Juli/*July*	109,40	114,00	112,89
Agustus/*August*	110,05	114,96	112,09
September/*September*	110,05	114,96	112,62
Oktober/*October*	110,05	115,14	112,73
November/*November*	110,05	114,96	113,06
Desember/*December*	112,01	116,20	114,76

Sumber/*Source*: BPS, Survei Harga Konsumen/*BPS-Statistics Indonesia, Consumer Price Survey*

https://sultra.bps.go.id

Tabel / *Table* 10.4 **Inflasi Bulanan Menurut Kelompok Pengeluaran di Sulawesi Tenggara (Gabungan 2 Kota)[1] (2018=100), 2022**
Monthly Inflation Rate by Expenditure Group in Sulawesi Tenggara (2 Municipalities Combined)[1] (2018=100), 2022

Bulan *Month*	Makanan, Minuman, dan Tembakau *Food, beverages, and tobacco*	Pakaian dan Alas Kaki *Clothing and footwear*	Perumahan, Air, Listrik, & Bahan Bakar Rumah Tangga *Housing, water, electricity, gas and household fuels*
(1)	(2)	(3)	(4)
Januari/*January*	1,39	0,05	1,17
Februari/*February*	-0,98	0,00	0,14
Marer/*March*	-0,69	-0,31	1,35
April/*April*	2,44	1,08	-0,11
Mei/*May*	2,00	-0,05	0,12
Juni/*June*	-0,48	0,11	0,19
Juli/*July*	2,94	0,07	0,94
Agustus/*August*	-0,32	0,10	0,99
September/*September*	-3,02	0,01	-0,02
Oktober/*October*	-0,38	0,21	0,10
November/*November*	0,80	0,63	0,01
Desember/*December*	1,28	-0,34	0,46

https://sultra.bps.go.id

Lanjutan Tabel/*Continued Table* 10.4

Bulan *Month*	Perlengkapan, Peralatan Dan Pemeliharaan Rutin Rumah Tangga *Furnishings, household equipment and household maintenance routine*	Kesehatan *Health*	Transportasi *Transportation*
(1)	(5)	(6)	(7)
Januari/*January*	0,39	0,11	-1,54
Februari/*February*	0,42	0,37	1,39
Marer/*March*	0,73	0,00	0,56
April/*April*	0,12	0,03	4,92
Mei/*May*	0,13	0,00	3,51
Juni/*June*	0,61	0,00	-1,10
Juli/*July*	0,57	0,00	5,22
Agustus/*August*	0,51	0,04	-0,94
September/*September*	0,69	0,36	8,26
Oktober/*October*	0,44	0,41	1,26
November/*November*	0,59	0,28	-0,13
Desember/*December*	0,17	0,00	1,37

https://sultra.bps.go.id

Lanjutan Tabel/*Continued Table* 10.4

Bulan *Month*	Informasi, Komunikasi, Dan Jasa Keuangan *TInformation, communication, and finacial services*	Rekreasi, Olahraga, Dan Budaya *Recreation, sport and culture*	Pendidikan *Education*
(1)	(8)	(9)	(10)
Januari/*January*	-0,08	0,17	0,00
Februari/*February*	0,00	0,00	0,00
Marer/*March*	-0,13	-0,04	0,00
April/*April*	0,00	0,01	0,00
Mei/*May*	0,01	0,00	0,00
Juni/*June*	0,02	0,01	0,00
Juli/*July*	-0,01	0,00	3,49
Agustus/*August*	-0,28	0,06	4,36
September/*September*	0,06	0,31	0,00
Oktober/*October*	-0,02	1,36	0,00
November/*November*	0,27	0,32	0,00
Desember/*December*	0,00	0,19	0,00

https://sultra.bps.go.id

Lanjutan Tabel/*Continued Table* 10.4

Bulan *Month*	Penyediaan Makanan Dan Minuman/ Restoran *Restaurants and accommodation services*	Perawatan Pribadi dan Jasa Lainnya *Personal care and miscellaneous services*	Umum *General*
(1)	(11)	(12)	(13)
Januari/*January*	0,03	1,20	0,48
Februari/*February*	0,29	0,23	-0,03
Marer/*March*	1,46	0,49	0,17
April/*April*	0,02	1,22	1,65
Mei/*May*	0,48	-0,12	1,22
Juni/*June*	0,02	0,24	-0,24
Juli/*July*	0,00	0,11	2,08
Agustus/*August*	0,13	0,47	0,12
September/*September*	0,45	0,05	0,42
Oktober/*October*	0,15	0,71	0,23
November/*November*	0,01	0,21	0,34
Desember/*December*	0,45	0,61	0,75

Catatan/*Note:* Gabungan Kota Kendari dan Kota Baubau/*Kendari and Baubau Municipality Combined*
Sumber/*Source*: BPS, Survei Harga Konsumen/*BPS-Statistics Indonesia, Consumer Price Survey*

https://sultra.bps.go.id

Tabel / *Table* 10.5 **Inflasi Bulanan Menurut Kelompok Pengeluaran di Kota Kendari (2018=100), 2022**
Monthly Inflation Rate by Expenditure Group in Kendari Municipality (2018=100), 2022

Bulan *Month*	Makanan, Minuman, dan Tembakau *Food, beverages, and tobacco*	Pakaian dan Alas Kaki *Clothing and footwear*	Perumahan, Air, Listrik, & Bahan Bakar Rumah Tangga *Housing, water, electricity, gas and household fuels*
(1)	(2)	(3)	(4)
Januari/*January*	1,39	-0,04	1,72
Februari/*February*	-1,37	0,00	0,19
Marer/*March*	-0,86	-0,41	2,05
April/*April*	2,80	1,30	0,01
Mei/*May*	2,31	-0,09	0,24
Juni/*June*	-1,03	0,15	0,08
Juli/*July*	3,34	0,07	1,40
Agustus/*August*	0,18	0,00	1,59
September/*September*	-3,05	0,02	-0,04
Oktober/*October*	-0,42	0,00	0,08
November/*November*	0,76	0,84	0,07
Desember/*December*	0,40	-0,45	0,69

https://sultra.bps.go.id

Lanjutan Tabel/*Continued Table* 10.5

Bulan *Month*	Perlengkapan, Peralatan Dan Pemeliharaan Rutin Rumah Tangga *Furnishings, household equipment and household maintenance routine*	Kesehatan *Health*	Transportasi *Transportation*
(1)	(5)	(6)	(7)
Januari/*January*	0,20	0,16	-2,97
Februari/*February*	0,45	0,46	1,81
Marer/*March*	0,69	0,00	-1,15
April/*April*	0,12	0,00	5,01
Mei/*May*	0,02	0,00	3,88
Juni/*June*	0,63	0,00	-2,24
Juli/*July*	0,64	0,00	5,04
Agustus/*August*	0,47	0,03	-0,97
September/*September*	0,84	0,34	8,63
Oktober/*October*	0,37	0,50	1,57
November/*November*	0,51	0,35	-0,17
Desember/*December*	0,04	0,00	1,79

https://sultra.bps.go.id

Lanjutan Tabel/*Continued Table* 10.5

Bulan *Month*	Informasi, Komunikasi, Dan Jasa Keuangan *TInformation, communication, and finacial services*	Rekreasi, Olahraga, Dan Budaya *Recreation, sport and culture*	Pendidikan *Education*
(1)	(8)	(9)	(10)
Januari/*January*	-0,10	0,14	0,00
Februari/*February*	0,00	0,00	0,00
Marer/*March*	-0,16	0,00	0,00
April/*April*	0,00	0,00	0,00
Mei/*May*	0,01	0,00	0,00
Juni/*June*	0,02	0,00	0,00
Juli/*July*	0,00	0,00	3,97
Agustus/*August*	-0,35	0,00	4,94
September/*September*	0,00	1,19	0,00
Oktober/*October*	-0,01	1,65	0,00
November/*November*	0,35	0,19	0,00
Desember/*December*	0,00	0,23	0,00

https://sultra.bps.go.id

Lanjutan Tabel/*Continued Table* 10.5

Bulan *Month*	Penyediaan Makanan Dan Minuman/ Restoran *Restaurants and accommodation services*	Perawatan Pribadi dan Jasa Lainnya *Personal care and miscellaneous services*	Umum *General*
(1)	(11)	(12)	(13)
Januari/*January*	0,01	1,22	0,29
Februari/*February*	0,37	0,28	-0,09
Marer/*March*	1,84	0,46	-0,07
April/*April*	0,04	1,06	1,80
Mei/*May*	0,57	-0,12	1,39
Juni/*June*	0,03	0,30	-0,61
Juli/*July*	0,00	0,21	2,27
Agustus/*August*	0,02	0,38	0,36
September/*September*	0,57	0,06	0,43
Oktober/*October*	0,19	0,85	0,27
November/*November*	0,02	0,31	0,36
Desember/*December*	0,11	0,49	0,52

Sumber/*Source*: BPS, Survei Harga Konsumen/*BPS-Statistics Indonesia, Consumer Price Survey*

https://sultra.bps.go.id

Tabel / *Table* 10.6 **Inflasi Bulanan Menurut Kelompok Pengeluaran di Kota Baubau (2018=100), 2022**
Monthly Inflation Rate by Expenditure Group in Baubau Municipality (2018=100), 2022

Bulan *Month*	Makanan, Minuman, dan Tembakau *Food, beverages, and tobacco*	Pakaian dan Alas Kaki *Clothing and footwear*	Perumahan, Air, Listrik, & Bahan Bakar Rumah Tangga *Housing, water, electricity, gas and household fuels*
(1)	(2)	(3)	(4)
Januari/*January*	1,56	0,33	0,13
Februari/*February*	0,43	-0,01	0,03
Marer/*March*	-0,19	0,01	0,00
April/*April*	1,01	0,45	-0,34
Mei/*May*	0,83	0,08	-0,14
Juni/*June*	1,55	-0,02	0,41
Juli/*July*	1,50	0,09	0,05
Agustus/*August*	-2,20	0,40	-0,24
September/*September*	-2,63	0,00	0,00
Oktober/*October*	-0,33	0,82	0,15
November/*November*	0,95	0,00	-0,12
Desember/*December*	4,59	0,02	-0,03

https://sultra.bps.go.id

Lanjutan Tabel/*Continued Table* 10.6

Bulan *Month*	Perlengkapan, Peralatan Dan Pemeliharaan Rutin Rumah Tangga *Furnishings, household equipment and household maintenance routine*	Kesehatan *Health*	Transportasi *Transportation*
(1)	(5)	(6)	(7)
Januari/*January*	1,17	-0,15	3,39
Februari/*February*	0,33	0,00	0,00
Marer/*March*	0,94	0,00	6,16
April/*April*	0,13	0,16	4,65
Mei/*May*	0,57	0,00	2,38
Juni/*June*	0,53	0,00	2,45
Juli/*July*	0,30	0,00	5,73
Agustus/*August*	0,65	0,10	-0,85
September/*September*	0,10	0,42	7,20
Oktober/*October*	0,75	0,00	0,37
November/*November*	0,89	0,00	0,00
Desember/*December*	0,71	0,00	0,09

https://sultra.bps.go.id

Lanjutan Tabel/*Continued Table* 10.6

Bulan *Month*	Informasi, Komunikasi, Dan Jasa Keuangan *TInformation, communication, and finacial services*	Rekreasi, Olahraga, Dan Budaya *Recreation, sport and culture*	Pendidikan *Education*
(1)	(8)	(9)	(10)
Januari/*January*	0,00	0,26	0,00
Februari/*February*	-0,01	0,00	0,00
Marer/*March*	0,01	-0,21	0,00
April/*April*	0,00	0,04	0,00
Mei/*May*	0,04	0,00	0,00
Juni/*June*	0,01	0,04	0,00
Juli/*July*	-0,03	0,00	0,00
Agustus/*August*	-0,01	0,33	0,00
September/*September*	0,27	-3,69	0,01
Oktober/*October*	-0,05	-0,03	0,00
November/*November*	0,00	0,92	0,00
Desember/*December*	0,00	0,04	0,00

https://sultra.bps.go.id

Lanjutan Tabel/*Continued Table* 10.6

Bulan *Month*	Penyediaan Makanan Dan Minuman/ Restoran *Restaurants and accommodation services*	Perawatan Pribadi dan Jasa Lainnya *Personal care and miscellaneous services*	Umum *General*
(1)	(11)	(12)	(13)
Januari/*January*	0,12	1,13	1,14
Februari/*February*	0,00	0,00	0,15
Marer/*March*	0,00	0,64	0,95
April/*April*	0,00	1,82	1,12
Mei/*May*	0,14	-0,10	0,65
Juni/*June*	0,00	0,01	0,97
Juli/*July*	0,00	-0,25	1,43
Agustus/*August*	0,59	0,84	-0,71
September/*September*	0,00	0,00	0,47
Oktober/*October*	0,00	0,16	0,10
November/*November*	0,00	-0,16	0,29
Desember/*December*	1,78	1,08	1,50

Sumber/*Source*: BPS, Survei Harga Konsumen/*BPS-Statistics Indonesia, Consumer Price Survey*

https://sultra.bps.go.id

Tabel / *Table* 10.7 **Banyaknya Kantor BPR (Bank Perkreditan Rakyat) menurut Kabupaten/Kota di Provinsi Sulawesi Tenggara, 2021–2022**
Number of Rural Bank Offices by Regency /Municipality in Sulawesi Tenggara Province, 2021–2022

Kabupaten/Kota *Regency/Municipality*	2021			2022		
	KP	KC	KK	KP	KC	KK
(1)	(2)	(3)	(4)	(5)	(6)	(7)
Buton	1	–	–	1	–	–
Muna	1	1	–	1	1	–
Konawe	1	1	2	1	1	2
Kolaka	2	–	1	2	–	1
Konawe Selatan	1	1	1	1	1	1
Bombana	1	–	–	1	–	–
Wakatobi	1	–	–	1	–	–
Kolaka Utara	1	...	...	1	–	–
Buton Utara	1	–	–	1	–	–
Konawe Utara	1	–	–	1	–	–
Kolaka Timur	...	...	...	–	–	–
Konawe Kepulauan	...	...	...	–	–	–
Muna Barat	...	...	...	–	–	–
Buton Tengah	...	...	...	–	–	–
Buton Selatan	...	...	...	–	–	–
Kota Kendari	3	1	1	4	1	1
Kota Baubau	2	1	–	1	1	–
Sulawesi Tenggara	**16**	**5**	**5**	**16**	**5**	**5**

Keterangan/*Information*: KP (Kantor Pusat), KC (Kantor Cabang), KK (Kantor Kas)/ *KP (Head Office), KC (Branch Office), KK (Cash Office)*
Sumber/*Source:* Otoritas Jasa Keuangan /*Financial Services Authority*

https://sultra.bps.go.id

Tabel / *Table* 10.8 **Banyaknya Kantor Bank Persero menurut Kabupaten/Kota di Provinsi Sulawesi Tenggara, 2021–2022**
***Number of State Bank Offices by Regency /Municipality in Sulawesi Tenggara Province,* 2021–2022**

Kabupaten/Kota *Regency/Municipality*	2021				2022			
	KP	KC	KCP	KK	KP	KC	KCP	KK
(1)	(2)	(3)	(4)	(5)	(6)	(7)	(8)	(9)
Buton	–	–	12	–	–	–	8	–
Muna	–	1	15	–	–	1	12	–
Konawe	–	–	13	–	–	–	9	–
Kolaka	–	2	20	–	–	2	13	–
Konawe Selatan	–	–	12	–	–	–	7	–
Bombana	–	–	10	–	–	–	7	–
Wakatobi	–	–	3	–	–	–	2	–
Kolaka Utara	–	–	12	–	–	–	8	–
Buton Utara	–	–	2	–	–	–	2	–
Konawe Utara	–	–	2	–	–	–	2	–
Kolaka Timur	–	–	1	–	–	–	2	–
Konawe Kepulauan	...	...	...	...	...	...	...	...
Muna Barat	...	...	...	...	...	...	...	...
Buton Tengah	–	–	1	–	–	–	1	–
Buton Selatan	...	...	...	...	...	...	...	...
Kota Kendari	–	6	58	–	–	6	24	–
Kota Baubau	–	2	13	–	–	2	8	–
Sulawesi Tenggara	**–**	**11**	**174**	**–**	**–**	**11**	**105**	**–**

Keterangan/*Information*: KP (Kantor Pusat), KC (Kantor Cabang), KCP (Kantor Cabang Pembantu), KK (Kantor Kas)/ *KP (Head Office), KC (Branch Office), KCP (Sub-branch office), KK (Cash Office)*

Sumber/*Source:* Otoritas Jasa Keuangan /*Financial Services Authority*

https://sultra.bps.go.id

Tabel / *Table* 10.9 **Banyaknya Kantor Bank Swasta menurut Kabupaten/Kota di Provinsi Sulawesi Tenggara, 2021–2022**
Number of Private Bank Offices by Regency /Municipality in Sulawesi Tenggara Province, 2021–2022

Kabupaten/Kota *Regency/Municipality*	2021				*2022*			
	KP	KC	KCP	KK	KP	KC	KCP	KK
(1)	(2)	(3)	(4)	(5)	(6)	(7)	(8)	(9)
Buton	–	–	–	–	–	–	–	–
Muna	–	–	1[r]	–	–	–	1	–
Konawe	–	–	1[r]	–	–	–	1	–
Kolaka	–	–	3[r]	–	–	–	3	–
Konawe Selatan	–	–	–	–	–	–	–	–
Bombana	–	–	-[r]	–	–	–	–	–
Wakatobi	–	–	–	–	–	–	–	–
Kolaka Utara	–	–	-[r]	–	–	–	–	–
Buton Utara	–	–	–	–	–	–	–	–
Konawe Utara	–	–	–	–	–	–	–	–
Kolaka Timur	–	–	–	–	–	–	–	–
Konawe Kepulauan	–	–	–	–	–	–	–	–
Muna Barat	–	–	–	–	–	–	–	–
Buton Tengah	–	–	–	–	–	–	–	–
Buton Selatan	–	–	–	–	–	–	–	–
Kota Kendari	–	14[r]	6	–	–	14	6	–
Kota Baubau	–	–	6[r]	–	–	–	6	–
Sulawesi Tenggara	**–**	**14**	**17**	**–**	**–**	**14**	**17**	**–**

Keterangan/*Information*: KP (Kantor Pusat), KC (Kantor Cabang), KCP (Kantor Cabang Pembantu), KK (Kantor Kas)/ *KP (Head Office), KC (Branch Office), KCP (Sub-branch office), KK (Cash Office)*
Sumber/*Source:* Otoritas Jasa Keuangan /*Financial Services Authority*

https://sultra.bps.go.id

Tabel / *Table* 10.10 **Perkembangan Giro, Deposito dan Tabungan Keadaan 31 Desember di Provinsi Sulawesi Tenggara, 2007–2022**
Progress of Demand Deposits, Time Deposits and Savings in December 31st in Sulawesi Tenggara Province, 2007–2022

Tahun *Year*	Giro *Demand Deposits*		Tabungan *Saving*		Deposito *Deposits*	
	Rekening *Account*	Nilai (Juta Rp) *Values (Mil Rps)*	Rekening *Account*	Nilai (Juta Rp) *Values (Mil Rps)*	Rekening *Account*	Nilai (Juta Rp) *Values (Mil Rps)*
(1)	(2)	(3)	(4)	(5)	(6)	(7)
2007	13 418	1 084 828	492 123	2 316 095	6 067	618 001
2008	11 889	938 383	533 645	2 841 855	6 442	835 906
2009	13 247	788 020	609 046	3 424 902	6 892	1 048 971
2010	10 776	835 800	695 035	3 857 316	7 306	1 225 442
2011	12 165	1 205 665	788 445	5 285 323	8 351	1 801 395
2012	12 712	1 556 685	942 930	6 218 402	9 151	1 931 263
2013	14 959	2 070 587	1 382 485	6 886 888	10 075	1 854 102
2014	15 570	1 926 603	1 348 761	6 729 942	11 483	2 643 422
2015	18 448	2 760 747	1 453 240	8 185 953	13 412	3 474 172
2016	21 348	2 452 133	1 656 153	8 681 724	14 305	3 633 125
2017	22 044	2 014 850	2 233 331	9 691 536	15 093	5 115 600
2018	23 549	2 638 979	2 536 059	11 034 258	15 930	5 427 395
2019	26 471	5 317 679	2 802 102	12 549 739	16 685	5 899 387
2020	26 980	3 177 655	3 383 464	14 565 138	18 332	8 025 411
2021	28 886	6 191 442	3 729 898	15 357 575	17 878	6 979 032
2022	27 504	8 291 506	3 223 428	17 485 245	17 410	4 525 008

Sumber/*Source*: Bank Indonesia Perwakilan Provinsi Sulawesi Tenggara/*Bank Indonesia Representative of Sulawesi Tenggara Province*

https://sultra.bps.go.id

Tabel / *Table* 10.11 **Posisi Pinjaman (Rupiah dan Valuta Asing) yang Diberikan Bank Swasta dan BPR Menurut Jenis Penggunaan di Sulawesi Tenggara, 2018–2022**
Outstanding of Credit (Rupiahs and Foreign Exchange) of Commercial Banks and BPR by Utilization in Sulawesi Tenggara, 2018–2022

Tahun *Year*	Modal Kerja *Working Capital*	Investasi *investment*	Konsumsi *Consumption*
(1)	(2)	(4)	(6)
2018	6 971 430	4 303 437	15 591 607
2019	7 353 383	6 349 952	17 440 932
2020	9 503 263	5 308 233	18 198 308
2021	13 621 402	6 123 681	18 696 239
2022	14 084 691	5 742 377	20 084 350

Sumber/*Source*: Bank Indonesia Perwakilan Provinsi Sulawesi Tenggara/*Bank Indonesia Representative of Sulawesi Tenggara Province*

https://sultra.bps.go.id

11 PENGELUARAN PENDUDUK
Population Expenditure

Rata-Rata Pengeluaran per Kapita per Bulan Komoditas Makanan di Sulawesi Tenggara (rupiah), 2022

Monthly Average Expenditures per Capita for Food Commodities in Sulawesi Tenggara (rupiahs), 2022



Sumber/*Source:*
BPS, Survei Sosial Ekonomi Nasional (Susenas)/*BPS-Statistics Indonesia, National Socioeconomic Survey*

https://sultra.bps.go.id

PENJELASAN TEKNIS

1. Kegiatan pengumpulan data sosial dan ekonomi yang dilaksanakan secara rutin oleh BPS melalui Survei Sosial Ekonomi Nasional (Susenas).
2. Sejak tahun 2011 sampai dengan 2014, pengumpulan data Susenas konsumsi pengeluaran rumah tangga dilaksanakan secara triwulanan. Mulai tahun 2015 pengumpulan data Susenas dilaksanakan dua kali dalam setahun, yaitu pada Maret dan September.
3. Data hasil pencacahan Susenas Maret dapat disajikan untuk tingkat nasional, provinsi, dan kabupaten/kota, sedangkan untuk data hasil Susenas September hanya dapat disajikan untuk tingkat nasional dan provinsi.
4. Data konsumsi/pengeluaran yang dikumpulkan pada Susenas Maret dibagi menjadi dua kelompok, yaitu makanan dan bukan makanan. Jumlah 183 komoditas. Pengumpulan data kelompok makanan meliputi banyaknya komoditas yang dikonsumsi beserta nilai pengeluarannya.
5. Pengumpulan data pada sebagian besar kelompok bukan makanan hanya mencakup nilai pengeluaran barang yang dikonsumsi, kecuali beberapa jenis barang tertentu juga dikumpulkan kuantitasnya,

TECHNICAL NOTES

1. *Socioeconomic data collection activities are carried out regularly by the BPS-Statistics Indonesia through the National Socioeconomic Survey (Susenas).*
2. *Since 2011 to 2014, Susenas data collection of household consumption/expenditures was conducted quarterly. Starting in 2015, collecting of data Susenas carry out twice a year, in March and September.*
3. *The result from Susenas data collection in March can be presented on national, provincial, and regency/municipal level estimates, while data collection in September can be disseminated only for the national and provincial levels.*
4. *The consumption/expenditure data collected in March Susenas are divided into two groups, namely food and non-food. The number of food commodity are 183 commodities. The food group data collection includes quantity and value of commodities consumed.*
5. *Data collection on most of non-food groups covers only the value of expenditures consumed except for certain commodities which are also collected for its quantity, such as the use of electricity, water, gas, and fuel oil (BBM).*

https://sultra.bps.go.id

seperti listrik, air, gas, dan bahan bakar minyak (BBM).

6. Referensi waktu survei yang digunakan adalah selama seminggu terakhir untuk konsumsi makanan dan sebulan atau setahun terakhir untuk konsumsi bukan makanan.
7. Pengeluaran rata-rata per kapita adalah biaya yang dikeluarkan untuk konsumsi semua anggota rumah tangga selama sebulan baik yang berasal dari pembelian, pemberian maupun produksi sendiri dibagi dengan banyaknya anggota rumah tangga dalam rumah tangga tersebut.
8. Konsumsi rumah tangga dibedakan atas konsumsi makanan maupun bukan makanan tanpa memperhatikan asal barang dan terbatas pada pengeluaran untuk kebutuhan rumah tangga saja, tidak termasuk konsumsi untuk keperluan usaha atau yang diberikan kepada pihak lain. Pengeluaran untuk konsumsi makanan dihitung selama seminggu yang lalu, sedangkan untuk konsumsi bukan makanan sebulan dan setahun terakhir. Konsumsi makanan dan non makanan selanjutnya dikonversikan ke dalam pengeluaran rata-rata sebulan.

6. *The survey time reference period is previous week before enumeration date for food consumption and last month or last year non-food consumption.*
7. *Per capita Average Expenditure is the cost spent for all household members consumption during the month, whether from purchasing, giving orown production, divided by the number of household members in the household.*
8. *Household Consumption is distinguished based on food and non food consumption, with no regards to their origin and specific to household consumption purposes only. Not including for business or donation for other people. Consumption for food was calculated in a week, while non food consumption was calculated in one month and last years. Furthermore, food and non food consumption was converted to average household expenditures for a month.*

https://sultra.bps.go.id

ULASAN

Pengeluaran per kapita dalam sebulan untuk Provinsi Sulawesi Tenggara dibedakan menjadi pengeluaran komoditas makanan dan bukan makanan. Di tahun 2022 pengeluaran makanan per kapita adalah sebesar Rp535.048,00 sedangkan bukan makanan adalah sebesar Rp576.547,00.

Pengeluaran terbesar komoditas makanan per kapita dalam sebulan berasal dari komoditas makanan jadi, padi-padian dan ikan/udang/cumi dengan persentase masing-masing sebesar 12,60 persen, 6,85 persen, 6,51 persen dari total komoditas makanan dan bukan makanan untuk tahun 2022.

Pengeluaran terbesar komoditas bukan makanan per kapita dalam sebulan berasal dari komoditas perumahan dan fasilitas rumah tangga, aneka barang dan jasa, dan komoditas tahan lama dengan persentase masing-masing sebesar 27,36 persen, 9,67 persen, 6,56 persen dari total komoditas makanan dan bukan makanan untuk tahun 2022.

.

DESCRIPTION

Expenditure per capita in a month for Southeast Sulawesi Province is divided into food and non-food commodity expenditures. In 2022 food expenditure per capita is IDR 535.048,00 while non-food expenditure is IDR 576,547.00.

The largest expenditure on food commodities per capita in a month came from prepared food and beverages, cereals, and Fish/Shrimp/common squid/shells with a percentage of 12,60 percent, 6,.85 percent, 6,51 percent of the total food and non-food commodities, respectively year 2022.

The largest expenditure on non-food commodities per capita in a month came from housing and household facilities, various good and service commodities, and durable commodities with the respective percentages of 27,36 percent, 9.67 percent, 6,56 percent of the total food commodities and non-food commodities, respectively year 2022.

https://sultra.bps.go.id

Gambar / ***Figures*** **11.1** **Rata-rata Pengeluaran Komoditas Bukan Makanan per Kapita Sebulan di Provinsi Sulawesi Tenggara (rupiah), 2022**

Monthly Average Expenditure of Non Food Commodities per Capita in Sulawesi Tenggara Province (rupiahs), 2022

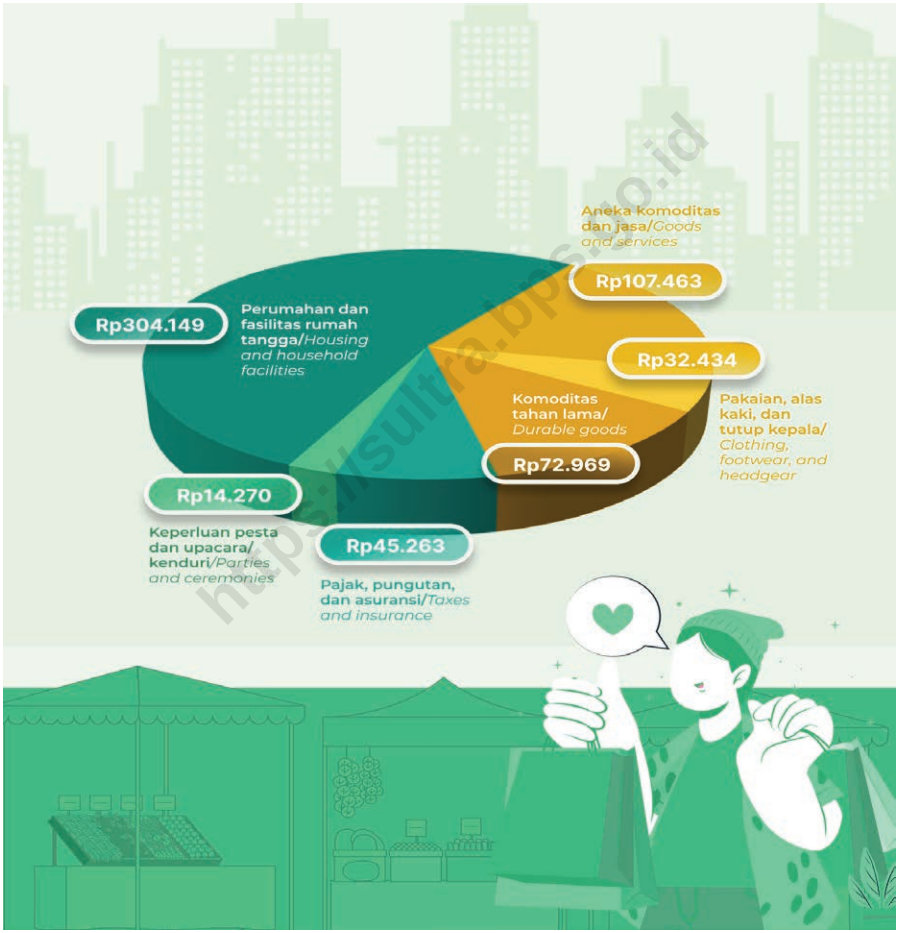

Sumber/*Source:* BPS, Survei Sosial Ekonomi Nasional (Susenas) Maret 2021/*BPS-Statistics Indonesia, National Socioeconomic Survey March 2021*

Gambar 11.2
Figures

Rata-rata Pengeluaran per Kapita Sebulan Makanan dan Bukan Makanan Menurut Kabupaten/ Kota di Provinsi Sulawesi Tenggara (rupiah), 2022
Monthly Average Expenditure of Non Food Commodities per Capita in Sulawesi Tenggara Province (rupiahs), 2022

https://sultra.bps.go.id

Sumber/*Source:* BPS, Survei Sosial Ekonomi Nasional (Susenas) Maret 2021/*BPS-Statistics Indonesia, National Socioeconomic Survey March 2021*

Tabel / *Table* 11.1 **Rata-rata Pengeluaran per Kapita Sebulan Menurut Kelompok Komoditas dan Daerah Tempat Tinggal di Provinsi Sulawesi Tenggara (rupiah), 2021 dan 2022**
Monthly Average Expenditure per Capita by Commodity Group and Urban Rural Classification in Sulawesi Tenggara Province (rupiahs), 2021 and 2022

Kelompok Komoditas/*Commodity Group*	2021		
	Kota/*Urban*	Desa/*Rural*	Kota+Desa *Urban+Rural*
(1)	(2)	(3)	(4)
Makanan/Food			
Padi-padian/*Cereals*	73 337	79 571	77 337
Umbi-umbian/*Tubers*	5 424	6 535	6 137
Ikan/udang/cumi/kerang/*Fish/shrimp/common squid/shells*	79 184	61 680	67 952
Daging/*Meat*	16 633	10 575	12 746
Telur dan susu/*Eggs and milk*	41 115	24 709	30 588
Sayur-sayuran/*Vegetables*	39 100	32 820	35 070
Kacang-kacangan/*Legumes*	8 271	6 693	7 258
Buah-buahan/*Fruits*	23 020	14 947	17 840
Minyak dan kelapa/*Oil and coconut*	11 640	11 584	11 604
Bahan minuman/*Beverage stuffs*	14 463	15 928	15 403
Bumbu-bumbuan/*Spices*	13 998	11 501	12 396
Konsumsi lainnya/*Miscellaneous food items*	12 071	9 129	10 183
Makanan dan minuman jadi/*Prepared food and beverages*	188 594	111 194	138 931
Rokok/*Cigarettes*	66 760	66 009	66 278
Jumlah makanan/*Total food*	**593 611**	**462 873**	**509 723**
Bukan makanan/*Non-food*			
Perumahan dan fasilitas rumah tangga/*Housing and household facilities*	396 745	222 787	285 125
Aneka barang dan jasa/*Goods and services*	155 055	78 675	106 046
Pakaian, alas kaki, dan tutup kepala/*Clothing, footwear, and headgear*	38 720	25 388	30 166
Barang tahan lama/*Durable goods*	97 610	62 848	75 305
Pajak, pungutan, dan asuransi/*Taxes and insurance*	59 605	32 928	42 488
Keperluan pesta dan upacara/kenduri/*Parties and ceremonies*	41 783	10 390	21 640
Jumlah bukan makanan/*Total non-food*	**789 519**	**433 016**	**560 770**
Jumlah/*Total*	**1 383 129**	**895 889**	**1 070 493**

https://sultra.bps.go.id

Lanjutan Tabel/*Continued Table* 11.1

Kelompok Komoditas/*Commodity Group*	2022		
	Kota/*Urban*	Desa/*Rural*	Kota+Desa *Urban+Rural*
(1)	(5)	(6)	(7)
Makanan/Food			
Padi-padian/*Cereals*	70 670	79 286	76 161
Umbi-umbian/*Tubers*	6 086	6 584	6 403
Ikan/udang/cumi/kerang/*Fish/shrimp/common squid/shells*	84 569	65 488	72 408
Daging/*Meat*	17 052	10 468	12 855
Telur dan susu/*Eggs and milk*	39 574	22 795	28 880
Sayur-sayuran/*Vegetables*	44 346	34 925	38 342
Kacang-kacangan/*Legumes*	8 843	6 157	7 131
Buah-buahan/*Fruits*	37 956	26 887	30 901
Minyak dan kelapa/*Oil and coconut*	17 543	15 529	16 260
Bahan minuman/*Beverage stuffs*	14 587	15 946	15 453
Bumbu-bumbuan/*Spices*	16 374	11 815	13 469
Konsumsi lainnya/*Miscellaneous food items*	13 111	9 772	10 983
Makanan dan minuman jadi/*Prepared food and beverages*	176 709	119 176	140 040
Rokok/*Cigarettes*	58 283	70 016	65 761
Jumlah makanan/*Total food*	**605 702**	**494 847**	**535 048**
Bukan makanan/*Non-food*			
Perumahan dan fasilitas rumah tangga/*Housing and household facilities*	425 954	234 842	304 149
Aneka barang dan jasa/*Goods and services*	151 920	82 166	107 463
Pakaian, alas kaki, dan tutup kepala/*Clothing, footwear, and headgear*	42 677	26 606	32 434
Barang tahan lama/*Durable goods*	101 649	56 649	72 969
Pajak, pungutan, dan asuransi/*Taxes and insurance*	60 298	36 708	45 263
Keperluan pesta dan upacara/kenduri/*Parties and ceremonies*	17 481	12 443	14 270
Jumlah bukan makanan/*Total non-food*	**799 980**	**449 414**	**576 547**
Jumlah/*Total*	**1 405 682**	**944 261**	**1 111 595**

Sumber/*Source*: BPS, Survei Sosial Ekonomi Nasional (Susenas) Maret 2021 dan Maret 2022/*BPS-Statistics Indonesia, National Socioeconomic Survey March 2021 and March 2022*

https://sultra.bps.go.id

Tabel / *Table* 11.2 **Persentase Pengeluaran per Kapita Sebulan Menurut Kelompok Komoditas dan Daerah Tempat Tinggal di Provinsi Sulawesi Tenggara, 2021 dan 2022**
Percentage of Monthly Expenditure per Capita by Commodity Group and Urban Rural Classification in Sulawesi Tenggara Province, 2021 and 2022

Kelompok Komoditas/*Commodity Group*	2021		
	Kota/*Urban*	Desa/*Rural*	Kota+Desa *Urban+Rural*
(1)	(2)	(3)	(4)
Makanan/Food			
Padi-padian/*Cereals*	5,30	8,88	7,22
Umbi-umbian/*Tubers*	0,39	0,73	0,57
Ikan/udang/cumi/kerang/*Fish/shrimp/common squid/shells*	5,73	6,88	6,35
Daging/*Meat*	1,20	1,18	1,19
Telur dan susu/*Eggs and milk*	2,97	2,76	2,86
Sayur-sayuran/*Vegetables*	2,83	3,66	3,28
Kacang-kacangan/*Legumes*	0,60	0,75	0,68
Buah-buahan/*Fruits*	1,66	1,67	1,67
Minyak dan kelapa/*Oil and coconut*	0,84	1,29	1,08
Bahan minuman/*Beverage stuffs*	1,05	1,78	1,44
Bumbu-bumbuan/*Spices*	1,01	1,28	1,16
Konsumsi lainnya/*Miscellaneous food items*	0,87	1,02	0,95
Makanan dan minuman jadi/*Prepared food and beverages*	13,64	12,41	12,98
Rokok/*Cigarettes*	4,83	7,37	6,19
Jumlah makanan/*Total food*	**42,92**	**51,67**	**47,62**
Bukan makanan/*Non-food*			
Perumahan dan fasilitas rumah tangga/*Housing and household facilities*	28,68	24,87	26,63
Aneka barang dan jasa/*Goods and services*	11,21	8,78	9,91
Pakaian, alas kaki, dan tutup kepala/*Clothing, footwear, and headgear*	2,80	2,83	2,82
Barang tahan lama/*Durable goods*	7,06	7,02	7,03
Pajak, pungutan, dan asuransi/*Taxes and insurance*	4,31	3,68	3,97
Keperluan pesta dan upacara/kenduri/*Parties and ceremonies*	3,02	1,16	2,02
Jumlah bukan makanan/*Total non-food*	57,08	48,33	52,38
Jumlah/*Total*	**100,00**	**100,00**	**100,00**

https://sultra.bps.go.id

Lanjutan Tabel/*Continued Table* 11.2

Kelompok Komoditas/*Commodity Group*	2022		
	Kota/*Urban*	Desa/*Rural*	Kota+Desa *Urban+Rural*
(1)	(5)	(6)	(7)
Makanan/Food			
Padi-padian/*Cereals*	5,03	8,40	6,85
Umbi-umbian/*Tubers*	0,43	0,70	0,58
Ikan/udang/cumi/kerang/*Fish/shrimp/common squid/shells*	6,02	6,94	6,51
Daging/*Meat*	1,21	1,11	1,16
Telur dan susu/*Eggs and milk*	2,82	2,41	2,60
Sayur-sayuran/*Vegetables*	3,15	3,70	3,45
Kacang-kacangan/*Legumes*	0,63	0,65	0,64
Buah-buahan/*Fruits*	2,70	2,85	2,78
Minyak dan kelapa/*Oil and coconut*	1,25	1,64	1,46
Bahan minuman/*Beverage stuffs*	1,04	1,69	1,39
Bumbu-bumbuan/*Spices*	1,16	1,25	1,21
Konsumsi lainnya/*Miscellaneous food items*	0,93	1,03	0,99
Makanan dan minuman jadi/*Prepared food and beverages*	12,57	12,62	12,60
Rokok/*Cigarettes*	4,15	7,41	5,92
Jumlah makanan/*Total food*	**43,09**	**52,41**	**48,13**
Bukan makanan/*Non-food*			
Perumahan dan fasilitas rumah tangga/*Housing and household facilities*	30,30	24,87	27,36
Aneka barang dan jasa/*Goods and services*	10,81	8,70	9,67
Pakaian, alas kaki, dan tutup kepala/*Clothing, footwear, and headgear*	3,04	2,82	2,92
Barang tahan lama/*Durable goods*	7,23	6,00	6,56
Pajak, pungutan, dan asuransi/*Taxes and insurance*	4,29	3,89	4,07
Keperluan pesta dan upacara/kenduri/*Parties and ceremonies*	1,24	1,32	1,28
Jumlah bukan makanan/*Total non-food*	**56,91**	**47,59**	**51,87**
Jumlah/*Total*	**100,00**	**100,00**	**100,00**

Sumber/*Source*: BPS, Survei Sosial Ekonomi Nasional (Susenas) Maret 2021 dan Maret 2022/*BPS-Statistics Indonesia, National Socioeconomic Survey March 2021 and March 2022*

https://sultra.bps.go.id

Tabel / *Table* 11.3 **Rata-rata Pengeluaran per Kapita Sebulan Makanan dan Bukan Makanan Menurut Kabupaten/Kota di Provinsi Sulawesi Tenggara (rupiah), 2021 dan 2022**
Monthly Average of Food and Non-Food Expenditure per Capita by Regency/Municipality in Sulawesi Tenggara Province (rupiahs), 2021 and 2022

Kabupaten/Kota *Regency/ Municipality*	Makanan/ *Food*		Bukan Makanan/ *Non-Food*		Jumlah/ *Total*	
	2021	2022	2021	2022	2021	2022
(1)	(2)	(3)	(4)	(5)	(6)	(7)
Buton	373 565,07	350 470,81	293 300,81	300 544,46	666 865,88	651 015,26
Muna	408 403,78	416 333,59	342 602,65	337 057,41	751 006,43	753 391,00
Konawe	494 466,32	555 104,61	516 493,08	549 427,67	1 010 959,40	1 104 532,27
Kolaka	517 506,84	558 685,18	556 873,80	543 121,43	1 074 380,64	1 101 806,61
Konawe Selatan	502 296,31	513 005,00	522 490,32	523 818,39	1 024 786,63	1 036 823,39
Bombana	486 016,94	519 568,77	488 056,91	528 991,35	974 073,85	1 048 560,13
Wakatobi	478 113,68	441 375,51	402 501,70	416 262,76	880 615,39	857 638,27
Kolaka Utara	597 024,36	676 138,27	621 229,47	704 230,70	1 218 253,83	1 380 368,97
Buton Utara	424 835,65	476 855,04	412 053,08	492 352,00	836 888,73	969 207,04
Konawe Utara	615 563,40	746 834,28	628 997,57	656 830,04	1 244 560,97	1 403 664,32
Kolaka Timur	500 850,14	513 593,96	499 708,57	531 321,34	1 000 558,71	1 044 915,30
Konawe Kepulauan	444 425,74	480 365,95	397 472,84	459 314,42	841 898,58	939 680,37
Muna Barat	420 319,27	395 659,76	364 771,82	334 957,27	785 091,09	730 617,03
Buton Tengah	377 198,79	422 048,40	258 649,05	377 399,85	635 847,85	799 448,25
Buton Selatan	355 540,40	365 883,80	282 230,53	274 407,73	637 770,93	640 291,53
Kota Kendari	697 640,04	706 635,29	1 006 755,73	1 002 648,71	1 704 395,77	1 709 284,00
Kota Baubau	474 476,50	489 417,41	728 840,77	692 961,90	1 203 317,27	1 182 379,31
Sulawesi Tenggara	**509 723,28**	**535 048,46**	**560 769,94**	**576 546,85**	**1 070 493,21**	**1 111 595,30**

Sumber/*Source*: BPS, Survei Sosial Ekonomi Nasional (Susenas) Maret 2021 dan Maret 2022/*BPS-Statistics Indonesia, National Socioeconomic Survey March 2021 and March 2022*

https://sultra.bps.go.id

Tabel / *Table* 11.4 **Persentase Pengeluaran per Kapita Sebulan Makanan dan Bukan Makanan Menurut Kabupaten/Kota di Provinsi Sulawesi Tenggara, 2021 dan 2022**
Percentage of Monthly Food and Non-Food Expenditure per Capita by Regency/Municipality in Sulawesi Tenggara Province, 2021 and 2022

Kabupaten/Kota *Regency/Municipality*	Makanan *Food*		Bukan Makanan *Non-Food*	
	2021	2022	2021	2022
(1)	(4)	(5)	(6)	(7)
Buton	56,02	53,83	43,98	46,17
Muna	54,38	55,26	45,62	44,74
Konawe	48,91	50,26	51,09	49,74
Kolaka	48,17	50,71	51,83	49,29
Konawe Selatan	49,01	49,48	50,99	50,52
Bombana	49,90	49,55	50,10	50,45
Wakatobi	54,29	51,46	45,71	48,54
Kolaka Utara	49,01	48,98	50,99	51,02
Buton Utara	50,76	49,20	49,24	50,80
Konawe Utara	49,46	53,21	50,54	46,79
Kolaka Timur	50,06	49,15	49,94	50,85
Konawe Kepulauan	52,79	51,12	47,21	48,88
Muna Barat	53,54	54,15	46,46	45,85
Buton Tengah	59,32	52,79	40,68	47,21
Buton Selatan	55,75	57,14	44,25	42,86
Kota Kendari	40,93	41,34	59,07	58,66
Kota Baubau	39,43	41,39	60,57	58,61
Sulawesi Tenggara	**47,62**	**48,13**	**52,38**	**51,87**

Sumber/*Source*: BPS, Survei Sosial Ekonomi Nasional (Susenas) Maret 2021 dan Maret 2022/*BPS-Statistics Indonesia, National Socioeconomic Survey March 2021 and March 2022*

https://sultra.bps.go.id

https://sultra.bps.go.id

12 PERDAGANGAN LUAR NEGERI
Foreign Trade

Volume dan Nilai Ekspor dan Impor di Sulawesi Tenggara, 2022
Volume and Value of Export and Import in Sulawesi Tenggara, 2022

Ekspor Langsung
Direct Export

Volume
2.780.123,91
Ton

Nilai/*Value*
US$
5.831,67 juta *million*

Ekspor Tidak Langsung
Indirect Export

Volume
2.681.347,16
Ton

Nilai/*Value*
US$
5.408,97 juta *million*

Impor
Import

Volume
4.258.364,11
Ton

Nilai/*Value*
US$
2.547,33 juta *million*

https://sultra.bps.go.id

Menurut Negara Tujuan Ekspor dan Impor
by Destination Country of Export and Import

Negara Ekspor
Country of Export

Tiongkok

menjadi negara tujuan utama ekspor Sulawesi Tenggara dengan pangsa ekspor mencapai

96,98%

China is the top destination country for Sulawesi Tenggara's export with export share reached 96,98 percent

Negara Impor
Country of Import

Tiongkok

menjadi negara asal utama impor Sulawesi Tenggara dengan pangsa ekspor mencapai

35,97%

China is the top origin country for Sulawesi Tenggara's import with import share reached 35,97 percent

Sumber/*Source*:
Dokumen PEB, kantor POS, catatan instansi, survei perdagangan lintas batas laut/*PEB document, Post Office, note agency, cross-border trade survey*

https://sultra.bps.go.id

PENJELASAN TEKNIS

1. Sistem pencatatan Statistik Ekspor dan Impor adalah "General Trade" dengan wilayah pencatatan meliputi seluruh wilayah kepabeanan Indonesia.
2. Pengesahan dokumen kepabeanan ekspor dan impor dilakukan oleh Bea dan Cukai berdasarkan Persetujuan Muat/ Bongkar Barang.
3. Data ekspor berasal dari dokumen kepabeanan BC 3.0 atau yang disebut dokumen Pemberitahuan Ekspor Barang (PEB) yang diisi oleh eksportir.
4. Data impor berasal dari dokumen kepabeanan BC 2.0 atau yang disebut dokumen Pemberitahuan Impor Barang (PIB), Pemberitahuan Impor Barang Khusus (PIBK), Pemberitahuan Pabean *Free Trade Zone* (PPFTZ) dan dokumen kepabeanan BC 2.3 yang mencatat impor barang dari Luar Negeri ke Kawasan Berikat.
5. Barang-barang yang dikirim ke luar negeri untuk diolah dicatat sebagai ekspor, sedangkan hasil olahan yang dikembalikan ke Indonesia dicatat sebagai impor.
6. Barang-barang luar negeri yang diolah di dalam negeri dicatat sebagai barang impor meskipun barang olahan tersebut akan kembali ke luar negeri.
7. Barang-barang yang tidak dicakup dalam pencatatan:
   a. Pakaian dan barang-barang

TECHNICAL NOTES

1. *The recording of export and import statistics is based on General Trade System covering all Indonesian customs areas.*
2. *The legalization of customs export and import documents is conducted by the Customs and Excise Office.*
3. *The export data are compiled based on customs export documents BC 3.0 or known as Export Declarations (PEB), filled by exporters.*
4. *The import data are compiled based on customs import documents BC 2.0 or known as Import Declarations Form (PIB), Import Declarations Form for Special Commodity (PIBK), Customs Declaration Form for Free Trade Zone (PPFTZ), and customs import documents BC 2.3 which records import goods from foreign country to Bounded Zones Area.*
5. *Goods send abroad for processing purposes are recorded as export while its product sent to Indonesia are recorded as import.*
6. *Foreign goods processed in Indonesia are still recorded as imports although the products will be sent to abroad.*
7. *The following goods are not included in the statistics:*
   a. Clothings and passengers'

https://sultra.bps.go.id

perhiasan penumpang.

b. Barang-barang bawaan penumpang dari/ke luar negeri untuk dipakai sendiri, kecuali lemari es, pesawat televisi, dan sebagainya.

c. Barang-barang untuk keperluan perwakilan kedutaan suatu negara.

d. Barang-barang ekspedisi dan ekshibisi atau pameran.

e. Barang-barang untuk militer yang diimpor langsung oleh angkatan bersenjata

f. Pembungkus/peti kemas untuk diisi kembali.

g. Uang dan surat-surat berharga.

h. Barang-barang contoh.

8. Sistem pengolahan dokumen impor/ekspor Indonesia adalah sistem *"Carry Over"* yaitu dokumen ditunggu selama satu bulan, setelah bulan berjalan, sedangkan dokumen-dokumen yang terlambat akan diolah pada bulan berikutnya. Dengan demikian dokumen bulan-bulan sebelumnya yang terlambat diterima dan masuk pada bulan berjalan, diperlakukan sebagai dokumen bulan pengolahan.

9. Pelabuhan Muat adalah pelabuhan darimana barang diangkut ke luar negeri atau diekspor.

10. Ekspor Langsung adalah ekspor barang dari Provinsi Sulawesi Tenggara yang dikirim langsung dari pelabuhan muat yang ada di Sulawesi Tenggara.

jewelry.

b. Luggage of passengers for own use, except refrigerators, television sets, etc.

c. Goods imported/exported for the use of foreign representive countries/embassies.

d. Goods for expeditions, and shows or exhibitions.

e. Military goods directly imported by the Armed Forces.

f. Packings/containers to be refilled.

g. Bank notes and securities.

h. Sample goods.

8. The carry-over system is used in processing Indonesian export and import documents. Documents are processed one month after the current month, while those received later will be processed for the succeeding month. This means previous documents received in the current month will be treated as processed documents.

9. Port of loading is port where the goods are transported out of the country or exported.

10. Direct Export is export goods sent abroad directly throughout Sulawesi Tenggara Port.

https://sultra.bps.go.id

11. Ekspor Tidak Langsung adalah ekspor barang dari Provinsi Sulawesi Tenggara yang dikirim melalui pelabuhan muat di Luar Provinsi Sulawesi Tenggara.
12. Perdagangan Antar Pulau
    Dalam kegiatan perdagangan antar pulau, barang-barang yang diperdagangkan di Sulawesi Tenggara terdiri dari dua kelompok. Kelompok pertama adalah komoditas hasil bumi yang meliputi: hasil pertanian, perkebunan, peternakan dan hasil hutan. Sedangkan kelompok kedua adalah komoditas hasil laut, yang meliputi ikan dan hasil-hasil laut lainnya.

11. Indirect Export is export goods sent abroad from Sulawesi Tenggara throughout Other Province.

12. Inter Island Trade
In the inter is land trade, the traded goods in Sulawesi Tenggara consist of two groups. The first group is a crops commodity which includes agriculture, estate crop, animal husbandry and forest products. Whereas the second group is the sea product commodities, including fish and other sea products.

https://sultra.bps.go.id

ULASAN

Pada tahun 2022 volume ekspor Provinsi Sulawesi Tenggara mengalami kenaikan dibanding tahun 2021. Kenaikan nilai ekspor pada tahun 2022 dibanding tahun sebelumnya sekitar 32 persen.

Perkembangan impor Sulawesi Tenggara periode 2021 hingga 2022 tercatat mengalami kenaikan dari segi nilai. Peningkatan nilai impor pada tahun 2022 yaitu 21,50 persen dibanding tahun sebelumnya.

Pada tahun 2022 Pelabuhan Kendari merupakan pelabuhan muat yang tercatat melakukan ekspor dengan nilai tertinggi, yaitu sebesar US$ 5.319,48 juta atau sebesar 91,21 persen dari total nilai ekspor.

DESCRIPTION

In 2022 the volume of exports of Sulawesi Tenggara Province increase compared to 2021. The increase in exports in 2022 compared to the previous year was around 32 percent.

Progress of Sulawesi Tenggara imports throughout 2021 to 2022 increased in terms value. The increase in the value of imports in 2022 is 21,50 percent compared to the previous year.

In 2022, Kendari Port is the loading port that recorded the highest exports value, which was US$5.319,48 million or 91,21 percent of the total exported value.

https://sultra.bps.go.id

Gambar / ***Figures*** **12.1** **Persentase Nilai Ekspor Menurut Negara Tujuan, 2022**
Percentage Value of Export by Destination Country, 2022

https://sultra.bps.go.id

Sumber/*Source* : Dokumen PEB, kantor POS, catatan instansi, survei perdagangan lintas batas laut/
PEB document, Post Office, note agency, cross-border trade survey

Gambar / ***Figures*** **12.2** **Distribusi Nilai Impor Sulawesi Tenggara Menurut Negara Asal, 2022**
Distribution of Import's Values in Sulawesi Tenggara by Country of Origin, 2022

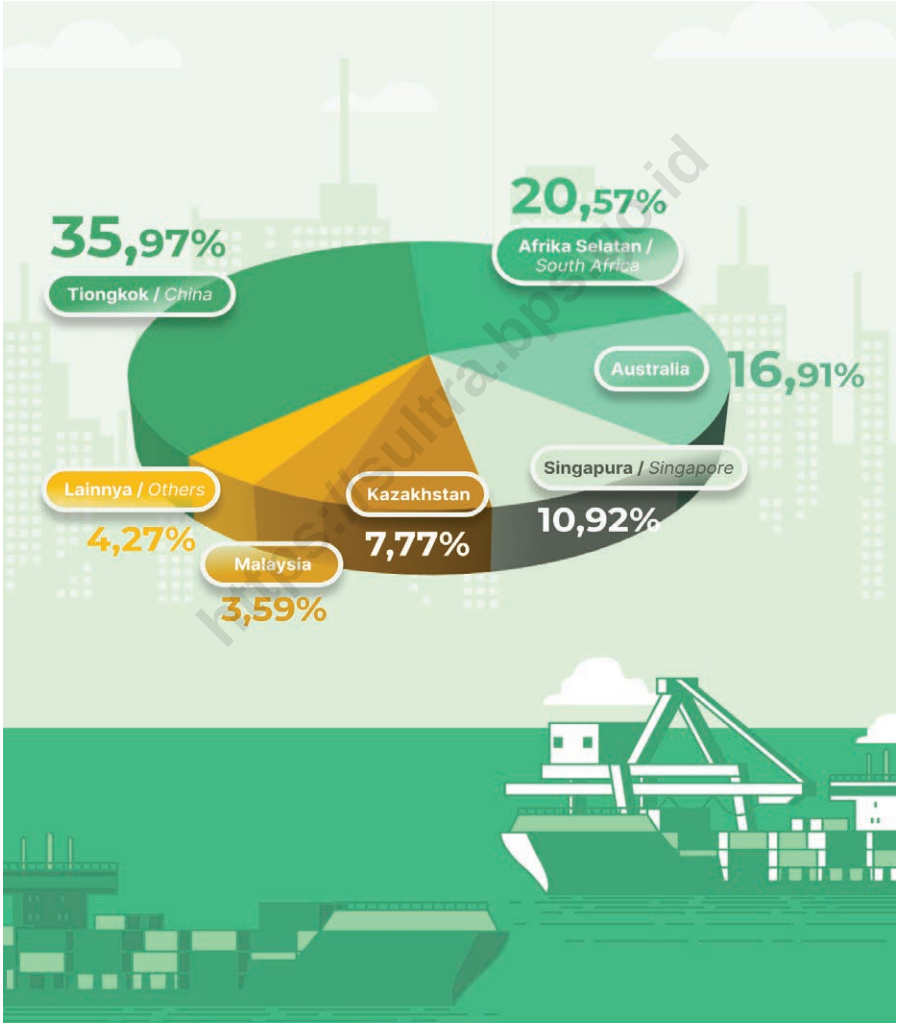

Sumber/*Source* : Dokumen PEB, kantor POS, catatan instansi, survei perdagangan lintas batas laut/
PEB document, Post Office, note agency, cross-border trade survey

12.1 EKSPOR
EXPORT

Tabel / *Table* 12.1.1 Volume dan Nilai Ekspor dirinci Menurut Jenis Komoditi di Provinsi Asal, 2021 dan 2022
Volume and Value of Export by Type of Commodity in Province of Origin, 2021 and 2022

Jenis Komoditi *Type of Commodity*	Volume/*Volume* (ton/*tons*)		Nilai FOB/*FOB Value* (Ribu/*Thousand* US$)	
	2021	2022[x]	2021	2022[x]
(1)	(2)	(3)	(4)	(5)
Bahan bakar mineral *Mineral fuel*	50 002,00	108 914,04	1 500,06	3 282,52
Besi dan baja *Iron and steel*	2 248 914,57	2 666 623,55	4 386 933,16	5 790 802,05
Ikan dan udang *Fish and shrimp*	3 644,18	3 435,48	29 859,39	33 058,78
Biji-bijian berminyak *Oily grains*	1 505,92	793,21	1 275,00	676,54
Mesin/peralatan listrik *Machine/Eectrical equipment*	–	0,11	176,51	323,92
Daging dan ikan olahan *Meat and processed fish*	48,59	86,83	2 096,55	2 948,51
Lainnya *Others*	2 981,09	270,69	4 051,01	574,05
Jumlah/*Total*	**2 307 096,36**	**2 780 123,91**	**4 425 891,68**	**5 831 666,37**

Catatan/*Note*: [x] Angka Sementara/*Preliminary Figures*
Sumber/*Source*: Dokumen PEB, kantor POS, catatan instansi, survei perdagangan lintas batas laut/*PEB document, Post Office, note agency, cross-border trade survey*

https://sultra.bps.go.id

Tabel / *Table* 12.1.2 Volume dan Nilai Ekspor Menurut Negara Tujuan, 2021 dan 2022
Volume and Value of Export by Destination Country, 2021 and 2022

Negara Tujuan *Destination Country*	Volume/*Volume* (ton/*tons*)		Nilai FOB/*FOB Value* (Ribu/*Thousand* US$)	
	2021	2022[x]	2021	2022[x]
(1)	(2)	(3)	(4)	(5)
Tiongkok	2 221 499,34	2 743 047,34	4 126 693,40	5 655 893,92
India	73 333,46	27 835,79	243 734,72	116 687,48
Amerika Serikat	2 734,82	2 229,04	23 830,63	25 288,09
Korea Selatan	3 105,81	5 183,23	11 195,55	22 415,22
Jepang	490,13	565,34	3 885,44	4 314,92
Puorto Rico	230,61	172,92	2 156,96	1 996,56
Australia	49,76	240,07	374,15	1 970,59
Lainnya/*Others*	5 652,43	850,18	14 020,83	3 099,59
Jumlah/*Total*	**2 307 096,36**	**2 780 123,91**	**4 425 891,68**	**5 831 666,37**

Catatan/*Note:* [x] Angka Sementara/*Preliminary Figures*

Sumber/*Source*: Dokumen PEB, kantor POS, catatan instansi, survei perdagangan lintas batas laut/*PEB document, Post Office, note agency, cross-border trade survey*

https://sultra.bps.go.id

Tabel / *Table* 12.1.3 Volume dan Nilai Ekspor Menurut Pelabuhan Muat, 2021 dan 2022
Volume and Value of Export by Loading Port, 2021 and 2022

Pelabuhan Muat *Loading Port*	Volume/*Volume* (ton/ *tons*)		Nilai FOB/*FOB Value* (Ribu/*Thousand* US$)	
	2021	2022[x]	2021	2022[x]
(1)	(2)	(3)	(4)	(5)
Kendari	2 119 379,84	2 550 017,82	3 958 926,75	5 319 477,51
Tanjung Perak	107 105,02	92 802,82	362 080,23	383 494,73
Pomalaa	18 731,30	22 651,65	58 915,86	85 808,18
Lainnya/*Others*	61 880,20	114 651,63	45 968,84	42 885,94
Jumlah/*Total*	**2 307 096,36**	**2 780 123,91**	**4 425 891,68**	**5 831 666,37**

Catatan/*Note:* [x] Angka Sementara/*Preliminary Figures*
Sumber/*Source*: Dokumen PEB, kantor POS, catatan instansi, survei perdagangan lintas batas laut/*PEB document, Post Office, note agency, cross-border trade survey*

https://sultra.bps.go.id

Tabel / *Table* 12.1.4 Volume Dan Nilai Ekspor dirinci Menurut Jenis Komoditi di Provinsi Muat, 2021 dan 2022
Volume and Value of Export by Commodity at Loading Province, 2021 and 2022

Jenis Komoditi *Commodity*	Volume/*Volume* (ton/*tons*)		Nilai FOB/*FOB Value* (Ribu/*Thousand* US$)	
	2021	2022[x]	2021	2022[x]
(1)	(2)	(3)	(4)	(5)
Besi dan baja *Iron and steel*	2 138 093,13	2 572 194,19	4 017 820,10	5 401 359,67
Bahan bakar mineral *Mineral fuels, mineral oils and products of their distillatio*	50 002,00	108 594,04	1 500,06	3 257,82
Ikan dan udang *Fish and shrimp*	9,66	437,16	29,06	3 189,02
Daging dan ikan olahan *Meat and processed fish*	–	29,03	–	729,14
Mesin/Peralatan listrik *Machine/Electrical Equipment*	–	92,73	–	323,92
Lainnya *Others*	18,00	0,01	22,50	115,00
Jumlah/*Total*	**2 188 122,79**	**2 681 347,16**	**4 019 371,72**	**5 408 974,58**

Catatan/*Note:* [x] Angka Sementara/*Preliminary Figures*
Sumber/*Source:* Dokumen PEB, kantor POS, catatan instansi, survei perdagangan lintas batas laut/*PEB document, Post Office, note agency, cross-border trade survey*

https://sultra.bps.go.id

12.2 IMPOR
IMPORT

Tabel 12.2.1 / ***Table***
Volume dan Nilai Impor Sulawesi Tenggara Menurut Negara Asal, 2021 dan 2022
Volume and Value of Import in Sulawesi Tenggara by Country of Origin, 2021 and 2022

Negara Asal *Country of Origin*	Volume/*Volume* (ton/*tons*)		Nilai FOB/*FOB Value* (Ribu/*Thousand* US$)	
	2021	2022[x]	2021	2022[x]
(1)	(2)	(3)	(4)	(5)
Tiongkok	1 735 710,93	1 908 921,25	891 232,25	916 323,59
Afrika Selatan	321 711,26	391 628,56	377 944,54	523 942,14
Australia	3 505 886,00	1 288 441,00	471 982,89	430 781,32
Singapura	196 214,66	280 804,68	123 117,79	278 129,10
Kazakhstan	47 170,15	104 390,32	80 865,01	197 924,04
Malaysia	111 476,07	103 176,10	71 545,13	91 523,52
Lainnya/*Others*	133 474,80	181 002,19	79 896,85	108 705,73
Jumlah/*Total*	**6 051 643,87**	**4 258 364,11**	**2 096 584,45**	**2 547 329,43**

Catatan/*Note:* [x] Angka Sementara/*Preliminary Figures*
Sumber/*Source*: Dokumen PEB, kantor POS, catatan instansi, survei perdagangan lintas batas laut/*PEB document, Post Office, note agency, cross-border trade survey*

https://sultra.bps.go.id

Tabel / *Table* 12.2.2 Volume dan Nilai Impor Sulawesi Tenggara Menurut Pelabuhan Bongkar, 2021 dan 2022
Volume and Value of Import in Sulawesi Tenggara by Unloading Port, 2021 and 2022

Pelabuhan Bongkar *Unloading Port*	Volume/*Volume* (ton/*tons*)		Nilai Impor/*Import Value* (Ribu/*Thousand* US$)	
	2021	2022[x]	2021	2022[x]
(1)	(2)	(3)	(4)	(5)
Kolaka	–	–	–	–
Kendari	5 408 276,31	3 885 302,28	1 751 654,53	2 184 145,15
Bau-Bau	300 500,81	370 906,17	191 375,70	355 325,59
Pomalaa	–	2 155,65	–	7 858,69
Kendari/Haluoleo (U)	342 866,75	–	153 554,23	–
Jumlah/Total	**6 051 643,87**	**4 258 364,11**	**2 096 584,45**	**2 547 329,43**

Catatan/*Note:* [x] Angka Sementara/*Preliminary Figures*
Sumber/*Source*: Dokumen PEB, kantor POS, catatan instansi, survei perdagangan lintas batas laut/*PEB document, Post Office, note agency, cross-border trade survey*

https://sultra.bps.go.id

13 SISTEM NERACA REGIONAL
System of Regional Account

Produk Domestik Regional Bruto (PDRB) Sulawesi Tenggara, 2022**

*Gross Regional Domestic Product (GRDP) of Sulawesi Tenggara, 2022***

**Angka Sangat Sementara/*Very Preliminary Figures*

PDRB Atas Dasar Harga Berlaku, 2022
GRDP at Current Market Price, 2022

Rp **158,76** triliun/*trillion*

PDRB Atas Dasar Harga Konstan, 2022
GRDP at Constant Market Price, 2022

Rp **102,66** triliun/*trillion*

Kolaka
memiliki kontribusi terhadap PDRB tertinggi di Sulawesi Tenggara sebesar **19,88%**

Kolaka Regency have the highest contribution to GRDP of Sulawesi Tenggara by 6,51 percent.

Konawe Kepulauan
memiliki kontribusi terhadap PDRB terendah di Sulawesi Tenggara sebesar **1,00%**

Konawe Kepulauan Regency have the lowest contribution to GRDP of Sulawesi Tenggara by 2,29 percent.

https://sultra.bps.go.id

Sumber/*Source*:
BPS, berbagai sensus, survei dan sumber lain/*BPS-Statistics Indonesia, various census, survey, and other sources*

https://sultra.bps.go.id

PENJELASAN TEKNIS

1. Penghitungan statistik neraca nasional mengikuti buku petunjuk yang diterbitkan oleh Perserikatan Bangsa Bangsa (PBB) dikenal sebagai Sistem Neraca Nasional (SNN). SNN adalah rekomendasi internasional tentang bagaimana menyusun ukuran aktivitas ekonomi yang sesuai dengan standar neraca baku yang didasarkan pada prinsip-prinsip ekonomi. Rekomendasi yang dimaksud dinyatakan dalam sekumpulan konsep, definisi, klasifikasi, dan aturan neraca yang disepakati secara internasional dalam mengukur indikator tertentu seperti Produk Domestik Bruto (PDB). Salah satu bentuk adaptasi pencatatan statistik nasional adalah melakukan perubahan tahun dasar PDB Indonesia dari tahun 2000 ke 2010. Perubahan tahun dasar PDB dilakukan seiring dengan mengadopsi rekomendasi PBB yang tertuang dalam Sistem Neraca Nasional 2008 (SNA 2008).
2. Produk Domestik Bruto pada tingkat nasional serta Produk Domestik Regional Bruto (PDRB) pada tingkat regional (provinsi) menggambarkan kemampuan suatu wilayah untuk menciptakan nilai tambah pada suatu waktu tertentu. Untuk menyusun PDB maupun PDRB digunakan 2

TECHNICAL NOTES

1. *The method used to estimate national accounts statistics is based on the standard guidelines formed by United Nation known as System of National Accounts (SNA). SNA is the internationally agreed standard set of recommendations on how to compile measures of economic activity in accordance with strict accounting conventions based on economic principles. The recommendations are expressed in term of a set of concepts, definitions, classifications and accounting rules that comprise the internationally agreed standard for measuring indicators such as Gross Domestic Product (GDP). One of the improvement in the national statistical system is to rebase GDP form base year 2000 to 2010 in order to capture current economic condition. It is in line with the United Nations (UN) recommendation on 2008 SNA.*
2. *The basic measure of the value-added arising from economic activity is known as Gross Domestic Product at the national level and Gross Regional Domestic Product (GRDP) at the regional level (provinces/regencies/ municipalities). To compile these statistics, two approaches have been used, i.e. "production*

https://sultra.bps.go.id

pendekatan, yaitu lapangan usaha dan pengeluaran. Keduanya menyajikan komposisi data nilai tambah dirinci menurut sumber kegiatan ekonomi (lapangan usaha) dan menurut komponen penggunaannya. PDB maupun PDRB dari sisi lapangan usaha merupakan penjumlahan seluruh komponen nilai tambah bruto yang mampu diciptakan oleh sektor-sektor ekonomi atas berbagai aktivitas produksinya. Sedangkan dari sisi pengeluaran menjelaskan tentang penggunaan dari nilai tambah tersebut.

approach" and "expenditure approach". The first approach is to measure value added produced by various kinds of economic activities, while the second approach is to measure final uses of the country's output. In other words, GDP/GRDP is the sum of total value added produced by all economic industries (activities) and the way of using it.

3. PDB menurut lapangan usaha mengalami perubahan klasifikasi dari 9 lapangan usaha menjadi 17 lapangan usaha. PDB menurut lapangan usaha dirinci menurut total nilai tambah dari seluruh sektor ekonomi yang mencakup lapangan usaha Pertanian, Kehutanan, dan Perikanan; Pertambangan dan Penggalian; Industri Pengolahan; Pengadaan Listrik dan Gas; Pengadaan Air, Pengelolaan Sampah, Limbah dan Daur Ulang; Konstruksi; Perdagangan Besar dan Eceran, Reparasi Mobil dan Sepeda Motor; Transportasi dan Pergudangan; Penyediaan Akomodasi dan Makan Minum; Informasi dan Komunikasi; Jasa Keuangan dan Asuransi; Real Estat; Jasa Perusahaan; Administrasi Pemerintahan, Pertahanan

3. GDP by industry classification changes from 9 sectors to 17 industries. GDP by industry is classified by types of economic activities such as Agriculture, Forestry and Fishing; Mining and Quarrying; Manufacturing; Electricity and Gas; Water supply, Sewerage, Waste Management and Remediation Activities; Construction; Wholesale and Retail Trade; Repair of Motor Vehicles and Motorcycles; Transportation and Storage; Accommodation and Food Service Activities; Information and Communication; Financial and Insurance Activities; Real Estate Activities; Business Activities; Public Administration; Defence and Compulsory Social Security; Education; Human Health and Social Work Activities; and Other Services Activities.

https://sultra.bps.go.id

dan Jaminan Sosial Wajib; Jasa Pendidikan; Jasa Kesehatan dan Kegiatan Sosial; dan Jasa lainnya.

4. PDB menurut pengeluaran mengalami perubahan klasifikasi dimana pengeluaran konsumsi Lembaga Non-Profit yang Melayani Rumah Tangga (LNPRT) yang sebelumnya termasuk bagian dari pengeluaran konsumsi rumah tangga menjadi komponen terpisah. Sehinga klasifikasi PDB menurut pengeluaran dirinci menjadi 7 komponen yaitu komponen pengeluaran konsumsi rumah tangga, pengeluaran konsumsi LNPRT, pengeluaran konsumsi pemerintah, pembentukan modal tetap bruto, perubahan inventori, ekspor barang dan jasa, dan impor barang dan jasa.

4. GDP by expenditure classification changes where consumption expenditure Non-profit Institutions Serving Households (NPISH) previously included as part of household consumption expenditure is taken out into separate component. So that, GDP by type of expenditures is classified into: household consumption expenditure, NPISH consumption expenditure, government consumption expenditure, gross fixed capital formation, changes in inventories, exports of goods and services, and imports of goods and services.

5. Pengeluaran konsumsi rumah tangga mencakup berbagai pengeluaran konsumsi akhir rumah tangga atas barang dan jasa untuk memenuhi kebutuhan individu ataupun kelompok secara langsung. Pengeluaran rumah tangga di sini mencakup makanan dan minuman selain restoran; pakaian, alas kaki dan jasa perawatannya; perumahan dan perlengkapan rumah tangga; kesehatan dan pendidikan; transportasi dan komunikasi; restoran dan hotel serta lainnya.

5. Household consumption expenditures consist of expenditures incurred by households, which are used for both individual or collective needs. Household consumptions are classified into food and beverages other than restaurants; clothing, footwear, and related maintenance services; housing and household equipment; health and education; transport and communication; restaurants and hotels; and others.

6. Pengeluaran Konsumsi Pemerintah terdiri dari Pengeluaran Konsumsi Individu

6. Government consumption expenditure consists of Individual Consumption Expenditure

https://sultra.bps.go.id

dan Pengeluaran Konsumsi Kolektif. Barang dan jasa individu merupakan barang dan jasa privat, dimana ciri-ciri barang privat adalah a) *Scarcity*, yaitu ada kelangkaan/keterbatasan dalam jumlah; b) *Excludable consumption*, yaitu konsumsi suatu barang dapat dibatasi hanya pada mereka yang memenuhi persyaratan tertentu (biasanya harga); c) *Rivalrous competition*, yaitu konsumsi oleh satu konsumen akan mengurangi atau menghilangkan kesempatan pihak lain untuk melakukan hal serupa. Contoh barang dan jasa yang dihasilkan pemerintah dan tergolong sebagai barang dan jasa individu adalah jasa pelayanan kesehatan pemerintah di rumah sakit/puskesmas dan jasa pendidikan di sekolah/universitas negeri. Sedangkan barang dan jasa kolektif ekuivalen dengan barang publik yang memiliki ciri; a) *Non rivalry*, yaitu penggunaan satu konsumen terhadap suatu barang tidak mengurangi kesempatan konsumen lain untuk juga mengkonsumsi barang tersebut; b) *Non excludable*, yaitu apabila suatu barang publik tersedia, maka tidak ada yang dapat menghalangi siapapun untuk memperoleh manfaat dari barang tersebut atau dengan kata lain setiap orang memiliki akses ke barang tersebut. Contoh barang dan jasa yang dihasilkan

and Collective Consumption Expenditure. Individual goods and services are private goods and services, which the characteristics of private goods is a) Scarcity, that there is a scarcity/limited in number; b) Excludable consumption, the consumption of goods can be limited only to those who meet certain requirements (usually the price); c) Rivalrous competition, i.e. consumption by the consumer will reduce or eliminate the chance of another party to do so. Examples of goods and services produced by government and classified as goods and services of individuals is the government health services in hospitals/health centers and education services in schools/ universities. Collective goods and services equivalent to public goods characterized by a) Non-rivalry, namely the use of a consumer for an item does not reduce the chance of another consumer to also consume goods; b) Non-excludable, i.e. when a public good available, then nothing can hinder anyone to benefit from the goods or in other words everyone has access to the goods. Examples of goods and services produced by government and classified as collective goods and services is carried military defense services and the police's security.

https://sultra.bps.go.id

pemerintah dan tergolong sebagai barang dan jasa kolektif adalah jasa pertahanan yang dilakukan TNI dan keamanan yang dilakukan kepolisian.

7. Pembentukan Modal Tetap Bruto (PMTB) mencakup pengadaan, pembuatan, dan pembelian barang modal. Barang modal dimaksud adalah barang-barang yang digunakan untuk proses produksi, tahan lama atau yang mempunyai umur pemakaian lebih dari satu tahun seperti bangunan, mesin-mesin dan alat angkutan. Termasuk pula di sini perbaikan besar (berat) yang sifatnya memperpanjang umur atau mengubah bentuk atau kapasitas barang modal tersebut. Pengeluaran barang modal untuk keperluan militer juga dicakup sebagai PMTB. Klasifikasi komponen PMTB dibagi menjadi 6 sub komponen yaitu Konstruksi; Mesin dan Peralatan; Kendaraan; Peralatan Lainnya; *Cultivated Biological Resources* (CBR) dan Produk Kekayaan Intelektual.

8. Ekspor barang dan jasa merupakan transaksi perdagangan barang dan jasa dari penduduk (residen) ke bukan penduduk (nonresiden). Impor barang dan jasa adalah transaksi perdagangan dari bukan penduduk ke penduduk. Ekspor atau impor barang terjadi pada saat terjadi perubahan hak kepemilikan barang antara penduduk dengan bukan

7. Gross Fixed Capital Formation (GFCF) includes procurement, manufacture, and the purchase of capital goods. Capital goods are goods which are used for the production process, durable or have a service life of more than one year such as buildings, machinery, and transportation equipment. Including here: huge improvement that are to extend the life or changing the shape or the capacity of the capital goods. Capital expenditures for military purposes are also covered as GFCF. GFCF component are classified into six sub-components: Construction; Machinery and Equipment; vehicle; Other equipment; Cultivated Biological Resources (CBR) and Intellectual Property Product.

8. Exports of goods and services consist of transactions of goods and services from residents to non-residents. Imports of goods and services consist of transaction of goods and services from non-residents to residents. Exports and imports of goods occur when there are changes in ownership of goods between residents and non-residents (with or without physical

https://sultra.bps.go.id

penduduk (dengan atau tanpa perpindahan fisik barang tersebut). Pada PDB dengan tahun dasar 2010, ekspor dan impor barang dirinci menjadi nonmigas dan migas.

movements of goods across frontiers). On the GDP at 2010 basic year, exports and imports of goods specified into non-oil and gas and oil and gas.

9. Produk Domestik Bruto maupun agregat turunannya disajikan dalam 2 (dua) versi penilaian, yaitu atas dasar "harga berlaku" dan atas dasar "harga konstan". Disebut sebagai harga berlaku karena seluruh agregat dinilai dengan menggunakan harga pada tahun berjalan, sedangkan harga konstan penilaiannya didasarkan kepada harga satu tahun dasar tertentu, dalam publikasi ini digunakan harga tahun 2010.

9. GDP and its aggregations are presented in two forms: at current market prices and at constant base year market prices. In presenting current market prices, all aggregates are valued at current market prices, while base year constant market prices are shown by valuing all aggregates at fixed base year prices. Year of 2010 is used as the base year in this publication.

10. Laju pertumbuhan Produk Domestik Bruto diperoleh dari perhitungan PDB atas dasar harga konstan. Diperoleh dengan cara mengurangi nilai PDB pada tahun ke-n terhadap nilai pada tahun ke *n-1* (tahun sebelumnya), dibagi dengan nilai pada tahun ke *n-1*, dikalikan dengan 100 persen. Laju pertumbuhan menunjukkan perkembangan agregat pendapatan dari satu waktu tertentu terhadap waktu sebelumnya.

10. Growth rate of Gross Domestic Product is derived from GDP at constant market prices. It is obtained by subtracting the value of GDP year n with the value of GDP year n-1, divided by the value of GDP year n-1 then multiplied by 100 percent. The growth rate of GDP explains the income growth during the given period.

https://sultra.bps.go.id

ULASAN

Struktur perekonomian sebagian besar masyarakat di Sulawesi Tenggara masih didominasi sektor primer yang sangat bergantung pada alam. Kayanya potensi alam yang diberdayakan oleh masyarakat terlihat dari tingginya persentase PDRB pada sektor Pertanian, Kehutanan, dan Perikanan. Sumbangan terbesar kedua dihasilkan dari sektor Pertambangan dan Penggalian, kemudian sektor Konstruksi, dan disusul sektor Perdagangan Besar dan Eceran; Reparasi Mobil dan Motor, dan sektor Industri Pengolahan. Sementara peranan sektor lainnya masih di bawah 5 persen.

Pertumbuhan ekonomi Sulawesi Tenggara dari tahun ke tahun menunjukkan fluktuasi yang cukup konsisten. Terjadi peningkatan pertumbuhan 6,40 persen tahun 2018 menjadi 6,50 persen tahun 2019. Namun selanjutnya mengalami perlambatan -0,65 persen pada tahun 2020. Hal ini dikarenakan adanya pandemi Covid-19. Kemudian pada tahun 2021 pertumbuhan kembali meningkat 4,10 persen dan 5,53 persen di tahun 2022. Pertumbuhan ekonomi tertinggi pada tahun 2022 dicapai oleh kategori Industri Pengolahan sebesar 16,74 persen. Pertumbuhan terendah tercatat kategori Pengadaan Air; Pengelolaan Sampah, Limbah dan Daur Ulang sebesar -1,39 persen.

Struktur PDRB Sulawesi Tenggara menurut pengeluaran tahun 2022 tidak menunjukkan perubahan berarti. Produk yang dikonsumsi di wilayah domestik sebagian besar masih untuk memenuhi kebutuhan konsumsi akhir rumah tangga (46,60 persen) dari PDRB atas dasar harga

DESCRIPTION

The economic structure of Sulawesi Tenggara Province is still dominated in the primary sector which is highly dependent on nature resources. The amount of natural resources potential can be seen from the high percentage of GDRP in the Agriculture sector, Forestry and Fisheries. The second largest contribution resulting from the Mining and Quarrying sector, then the Construction sector, and followed by Wholesale and Retail sector; Car and Motorcycle Repair, and Manufacturing sector. While the role of other sectors is still below 5 percent.

Sulawesi Tenggara economic growth from year to year shows quite consistent fluctuations. There was an increase in growth of 6.40 percent in 2018 to 6.50 percent in 2019. But then it experienced a slowdown of -0.65 percent in 2020. This was due to the Covid-19 pandemic. Then in 2021 growth will again increase to 4.10 percent and 5.53 percent in 2022. The highest economic growth in 2022 was achieved by the Manufacturing Industry category of 16.74 percent. The lowest growth was recorded in the Water Supply category; Garbage, Waste and Recycling Management by -1.39 percent.

Sulawesi Tenggara's GRDP structure according to expenditure 2022 shows no significant change. The product is consumed in the domestic territory still largely to cover the needs of the final household consumption (46.60 percent) of GDRP at current market prices. Spending on capital (GFCF) also has a

https://sultra.bps.go.id

berlaku. Pengeluaran untuk kapital (PMTB) juga mempunyai peran relatif besar dengan kontribusi sekitar 37,45 persen. Proporsi konsumsi akhir pemerintah sekitar 12,50 persen. Hal ini menunjukkan bahwa peran pemerintah dalam menyerap produk domestik relatif tidak terlalu besar.

relatively large role, contributing about 37.45 percent. The proportion of government final consumption is in the range of 12.50 percent. This shows that the government's role in absorbed domestic product is not too large relatively

https://sultra.bps.go.id

Gambar 13.1 **Produk Domestik Regional Bruto Provinsi Sulawesi Tenggara Atas Dasar Harga Berlaku Menurut Lapangan Usaha (Miliar Rupiah), 2019-2022**
Figures ***Gross Regional Domestic Product of Sulawesi Tenggara Province at Current Market Prices by Industry (billion rupiahs), 2019-2022***

https://sultra.bps.go.id

Catatan/*Note*: x) Angka sementara/*Preliminary Figures*
xx) Angka Sangat Sementara/*Very Preliminasy Figures*
Sumber/*Source*: BPS, berbagai sensus, survei dan sumber lain/*BPS-Statistics Indonesia, various census, survey, and other sources*

Gambar 13.2 **Produk Domestik Regional Bruto Provinsi Sulawesi Tenggara Atas Dasar Harga Konstan 2010 Menurut Lapangan Usaha (Miliar Rupiah), 2019-2022**
Figures ***Gross Regional Domestic Product of Sulawesi Tenggara Province at 2010 Constant Market Prices by Industry (billion rupiahs), 2019-2022***

https://sultra.bps.go.id

Catatan/*Note*: x) Angka sementara/*Preliminary Figures*
xx) Angka Sangat Sementara/*Very Preliminasy Figures*
Sumber/*Source*: BPS, berbagai sensus, survei dan sumber lain/*BPS-Statistics Indonesia, various census, survey, and other sources*

13.1 PRODUK DOMESTIK REGIONAL BRUTO PROVINSI
PROVINCIAL GROSS REGIONAL DOMESTIC PRODUCT

Tabel / *Table* 13.1.1 Produk Domestik Regional Bruto Provinsi Sulawesi Tenggara Atas Dasar Harga Berlaku Menurut Lapangan Usaha (Miliar Rupiah), 2018–2022
Gross Regional Domestic Product of Sulawesi Tenggara Province at Current Market Prices by Industry (billion rupiahs), 2018–2022

Lapangan Usaha/*Industry*	2018	2019	2020	2021[x]	2022[xx]
(1)	(2)	(3)	(4)	(5)	(6)
A Pertanian, Kehutanan, dan Perikanan/*Agriculture, Forestry, and Fishing*	28 293,34	30 660,90	31 395,38	32 915,91	36 917,13
1 Pertanian, Peternakan, Perburuan, dan Jasa Pertanian/*Agriculture, Livestock, Hunting, and Agriculture Services*	14 226,04	15 398,53	15 609,84	16 286,66	17 569,36
a. Tanaman Pangan/*Food Crops*	2 493,89	2 540,03	2 568,91	2 609,94	2 563,04
b. Tanaman Hortikultura/*Horticultural Crops*	1 119,18	1 241,04	1 256,32	1 306,38	1 380,73
c. Tanaman Perkebunan/*Plantation Crops*	7 430,81	8 140,79	8 184,88	8 618,62	9 674,28
d. Peternakan/*Livestock*	2 982,28	3 263,90	3 376,49	3 525,51	3 708,89
e. Jasa Pertanian dan Perburuan/*Agriculture Services and Hunting*	199,87	212,77	223,24	226,2	242,42
2 Kehutanan dan Penebangan Kayu/*Forestry and Logging*	695,73	727,92	697,12	673,2	643,98
3 Perikanan/*Fishing*	13 371,57	14 534,45	15 088,42	15 956,05	18 703,79
B Pertambangan dan Penggalian/*Mining and Quarrying*	24 595,94	27 189,79	25 748,85	26 988,62	32 173,44
1 Pertambangan Minyak, Gas, dan Panas Bumi/*Crude Petroleum, Natural Gas, and Geothermal*	–	–	–	–	–
2 Pertambangan Batubara dan Lignit/*Coal and Lignite Mining*	–	–	–	–	–

https://sultra.bps.go.id

Lanjutan Tabel/*Continued Table* 13.1.1

Lapangan Usaha/*Industry*		2018	2019	2020	2021[x]	2022[xx]
(1)		(2)	(3)	(4)	(5)	(6)
3	Pertambangan Bijih Logam/*Iron Ore Mining*	13 028,33	14 537,73	13 881,51	14 354,79	17 831,54
4	Pertambangan dan Penggalian Lainnya/*Other Mining and Quarrying*	11 567,62	12 652,06	11 867,33	12 633,83	14 341,90
C	Industri Pengolahan/*Manufacturing*	7 279,08	8 273,48	9 430,25	10 635,56	13 269,03
1	Industri Batubara dan Pengilangan Migas/*Manufacture of Coal and Refined Petroleum Products*	–	–	–	–	–
2	Industri Makanan dan Minuman/*Manufacture of Food Products and Beverages*	3 714,47	3 961,80	4 064,24	4 493,29	4 818,55
3	Industri Pengolahan Tembakau/*Manufacture of Tobacco Products*	0,90	0,92	0,88	0,74	0,80
4	Industri Tekstil dan Pakaian Jadi/*Manufacture of Textiles and Wearing Apparel*	47,52	52,23	52,97	53,98	61,13
5	Industri Kulit, Barang dari Kulit, dan Alas Kaki/*Manufacture of Leather and Related Products, and Footwear*	–	–	–	–	–
6	Industri Kayu, Barang dari Kayu dan Gabus; dan Barang Anyaman dari Bambu, Rotan, dan Sejenisnya/*Manufacture of Wood and Products of Wood and Cork; and Articles of Straw and Plaiting Materials*	18,06	18,38	18,03	17,81	16,43

https://sultra.bps.go.id

Lanjutan Tabel/*Continued Table* 13.1.1

Lapangan Usaha/*Industry*	2018	2019	2020	2021[x]	2022[xx]
(1)	(2)	(3)	(4)	(5)	(6)
7 Industri Kertas dan Barang dari Kertas; Percetakan dan Reproduksi Media Rekaman/*Manufacture of Paper and Paper Products; Printing and Reproduction of Recorded Media*	17,45	17,24	17,32	16,69	19,15
8 Industri Kimia, Farmasi, dan Obat Tradisional/ *Manufacture of Chemicals, Pharmaceuticals, and Botanical Products*	0,75	0,82	0,88	0,92	0,92
9 Industri Karet; Barang dari Karet dan Plastik/ *Manufacture of Rubber; Rubber Products and Plastics Products*	3,11	3,30	3,43	3,73	4,10
10 Industri Barang Galian bukan Logam/*Manufacture of Other Non-Metallic Mineral Products*	101,03	111,03	119,76	118,79	115,30
11 Industri Logam Dasar/ *Manufacture of Basic Metals*	2 418,43	3 100,51	4 178,65	4 957,73	7 187,40
12 Industri Barang Logam; Komputer, Barang Elektronik, Optik; dan Peralatan Listrik/ *Manufacture of Fabricated Metal Products; Electronic, Computer, and Optical Products; and Electrical Equipment*	570,09	604,48	557,04	536,05	607,36

https://sultra.bps.go.id

Lanjutan Tabel/*Continued Table* 13.1.1

Lapangan Usaha/*Industry*		2018	2019	2020	2021[x]	2022[xx]
(1)		(2)	(3)	(4)	(5)	(6)
	13 Industri Mesin dan Perlengkapan/*Manufacture of Machinery and Equipment*	–	–	–	–	–
	14 Industri Alat Angkutan/*Manufacture of Transport Equipment*	166,64	173,65	176,14	185,94	175,24
	15 Industri Furnitur/*Manufacture of Furniture*	195,02	202,25	213,12	220,95	233,58
	16 Industri Pengolahan Lainnya; Jasa Reparasi dan Pemasangan Mesin dan Peralatan/*Other Manufacturing; Repair and Installation of Machinery and Equipment*	25,61	26,85	27,80	28,94	29,06
D	Pengadaan Listrik dan Gas/*Electricity and Gas*	46,12	50,12	51,42	56,44	64,14
	1 Ketenagalistrikan/*Electricity*	45,52	49,47	50,73	55,71	63,29
	2 Pengadaan Gas dan Produksi Es/*Manufacture of Gas and Production of Ice*	0,60	0,66	0,69	0,74	0,85
E	Pengadaan Air; Pengelolaan Sampah, Limbah, dan Daur Ulang/*Water Supply; Sewerage, Waste Management, and Remediation Activities*	206,63	215,57	224,40	231,25	235,71
F	Konstruksi/*Construction*	15 925,48	17 694,57	17 668,26	20 238,12	21 506,90

https://sultra.bps.go.id

Lanjutan Tabel/*Continued Table* 13.1.1

Lapangan Usaha/*Industry*		2018	2019	2020	2021[x]	2022[xx]
(1)		(2)	(3)	(4)	(5)	(6)
G	Perdagangan Besar dan Eceran; Reparasi Mobil dan Sepeda Motor/*Wholesale and Retail Trade; Repair of Motor Vehicles and Motorcycles*	14 919,76	16 499,06	16 318,62	17 822,44	20 339,21
1	Perdagangan Mobil, Sepeda Motor dan Reparasinya/ *Wholesale and Retail Trade and Repair of Motor Vehicles and Motorcycles*	2 005,43	2 148,02	2 169,15	2 343,46	2 471,75
2	Perdagangan Besar dan Eceran, Bukan Mobil dan Sepeda Motor/*Wholesale and Retail Trade Except of Motor Vehicles and Motorcycles*	12 914,33	14 351,04	14 149,47	15 478,98	17 867,47
H	Transportasi dan Pergudangan/ *Transportation and Storage*	5 415,79	5 730,83	5 299,16	5 328,07	6 882,45
1	Angkutan Rel/*Railways Transport*	–	–	–	–	–
2	Angkutan Darat/*Land Transport*	2 497,26	2 781,69	2 763,15	2 806,64	3 273,80
3	Angkutan Laut/*Sea Transport*	192,99	210,16	202,14	203,31	234,78
4	Angkutan Sungai, Danau, dan Penyeberangan/*River, Lake, and Ferry Transport*	273,40	298,89	283,96	294,92	362,17
5	Angkutan Udara/*Air Transport*	2 127,84	2 092,85	1 715,96	1 708,42	2 657,33

https://sultra.bps.go.id

Lanjutan Tabel/*Continued Table* 13.1.1

Lapangan Usaha/*Industry*		2018	2019	2020	2021[x]	2022[xx]
(1)		(2)	(3)	(4)	(5)	(6)
	6 Pergudangan dan Jasa Penunjang Angkutan; Pos dan Kurir/*Warehousing and Support Services for Transportation; Postal and Courier*	324,30	347,23	333,95	314,79	354,37
I	Penyediaan Akomodasi dan Makan Minum/*Accommodation and Food Service Activities*	679,36	725,30	710,18	744,97	827,56
	1 Penyediaan Akomodasi/*Accommodation*	274,61	274,28	264,79	273,84	293,09
	2 Penyediaan Makan Minum/*Food and Beverage Service Activities*	404,75	451,02	445,39	471,14	534,47
J	Informasi dan Komunikasi/*Information and Communication*	2 150,50	2 313,98	2 468,76	2 457,86	2 683,33
K	Jasa Keuangan dan Asuransi/*Financial and Insurance Activities*	2 773,47	3 023,06	3 114,17	3 488,82	3 848,91
	1 Jasa Perantara Keuangan/*Financial Intermediary Services*	2 136,57	2 333,18	2 408,44	2 787,99	3 134,69
	2 Asuransi dan Dana Pensiun/*Insurance and Pension Fund*	31,64	33,12	30,61	27,61	26,30
	3 Jasa Keuangan Lainnya/*Other Financial Services*	602,46	653,85	672,21	670,35	685,00
	4 Jasa Penunjang Keuangan/*Financial Supporting Service*	2,80	2,91	2,91	2,88	2,93
L	Real Estat/*Real Estate Activities*	1 656,92	1 736,97	1 749,05	1 810,26	1 935,54
M,N	Jasa Perusahaan/*Business Activities*	239,50	260,40	257,92	267,61	317,11

https://sultra.bps.go.id

Lanjutan Tabel/*Continued Table* 13.1.1

Lapangan Usaha/*Industry*		2018	2019	2020	2021[x]	2022[xx]
(1)		(2)	(3)	(4)	(5)	(6)
O	Administrasi Pemerintahan, Pertahanan, dan Jaminan Sosial Wajib/*Public Administration and Defence; Compulsory Social Security*	6 009,03	6 322,56	6 737,47	6 954,55	7 324,13
P	Jasa Pendidikan/*Education*	5 325,41	5 783,03	6 071,03	6 465,22	7 155,86
Q	Jasa Kesehatan dan Kegiatan Sosial/*Human Health and Social Work Activities*	1 062,12	1 174,14	1 303,08	1 421,34	1 475,46
R,S,T,U	Jasa Lainnya/*Other Services Activities*	1 488,15	1 571,38	1 559,27	1 636,57	1 805,24
Produk Domestik Regional Bruto *Gross Regional Domestic Product*		**118 066,61**	**129 225,15**	**130 107,27**	**139 463,63**	**158 761,13**

Catatan/*Note*: [x]) Angka sementara/*Preliminary Figures*
[xx]) Angka Sangat Sementara/*Very Preliminasy Figures*
Sumber/*Source*: BPS, berbagai sensus, survei dan sumber lain/*BPS-Statistics Indonesia, various census, survey, and other sources*

https://sultra.bps.go.id

Tabel / *Table* 13.1.2 Produk Domestik Regional Bruto Provinsi Sulawesi Tenggara Atas Dasar Harga Konstan 2010 Menurut Lapangan Usaha (Miliar Rupiah), 2018–2022
Gross Regional Domestic Product of Sulawesi Tenggara Province at 2010 Constant Market Prices by Industry (billion rupiahs), 2018–2022

Lapangan Usaha/*Industry*	2018	2019	2020	2021[x]	2022[xx]
(1)	(2)	(3)	(4)	(5)	(6)
A Pertanian, Kehutanan, dan Perikanan/*Agriculture, Forestry, and Fishing*	20 554,63	21 581,03	21 728,37	22 247,11	23 746,70
1 Pertanian, Peternakan, Perburuan, dan Jasa Pertanian/*Agriculture, Livestock, Hunting, and Agriculture Services*	11 028,90	11 637,88	11 369,93	11 628,25	12 121,94
a. Tanaman Pangan/*Food Crops*	1 775,32	1 771,51	1 753,56	1 775,54	1 705,87
b. Tanaman Hortikultura/*Horticultural Crops*	965,32	1 022,36	995,15	1 002,22	1 012,51
c. Tanaman Perkebunan/*Plantation Crops*	5 960,64	6 372,80	6 130,55	6 283,17	6 766,13
d. Peternakan/*Livestock*	2 164,28	2 304,73	2 320,01	2 397,34	2 461,09
e. Jasa Pertanian dan Perburuan/*Agriculture Services and Hunting*	163,35	166,49	170,65	169,98	176,34
2 Kehutanan dan Penebangan Kayu/*Forestry and Logging*	541,16	544,07	516,58	500,45	467,73
3 Perikanan/*Fishing*	8 984,57	9 399,08	9 841,86	10 118,42	11 157,04
B Pertambangan dan Penggalian/*Mining and Quarrying*	18 529,90	19 824,35	18 505,20	18 559,49	18 843,67
1 Pertambangan Minyak, Gas, dan Panas Bumi/*Crude Petroleum, Natural Gas, and Geothermal*	–	–	–	–	–
2 Pertambangan Batubara dan Lignit/*Coal and Lignite Mining*	–	–	–	–	–
3 Pertambangan Bijih Logam/*Iron Ore Mining*	9 859,70	10 619,30	9 683,02	9 701,11	9 723,32

https://sultra.bps.go.id

Lanjutan Tabel/*Continued Table* 13.1.2

Lapangan Usaha/*Industry*		2018	2019	2020	2021[x]	2022[xx]
(1)		(2)	(3)	(4)	(5)	(6)
4	Pertambangan dan Penggalian Lainnya/*Other Mining and Quarrying*	8 670,19	9 205,05	8 822,17	8 858,38	9 120,35
C	Industri Pengolahan/ *Manufacturing*	5 493,39	6 088,17	6 708,70	7 137,02	8 331,96
1	Industri Batubara dan Pengilangan Migas/ *Manufacture of Coal and Refined Petroleum Products*	–	–	–	–	–
2	Industri Makanan dan Minuman/*Manufacture of Food Products and Beverages*	2 699,01	2 804,34	2 761,18	2 912,26	2 962,94
3	Industri Pengolahan Tembakau/*Manufacture of Tobacco Products*	0,77	0,76	0,69	0,57	0,57
4	Industri Tekstil dan Pakaian Jadi/*Manufacture of Textiles and Wearing Apparel*	38,16	41,04	40,80	41,06	44,84
5	Industri Kulit, Barang dari Kulit, dan Alas Kaki/ *Manufacture of Leather and Related Products, and Footwear*	–	–	–	–	–
6	Industri Kayu, Barang dari Kayu dan Gabus; dan Barang Anyaman dari Bambu, Rotan, dan Sejenisnya/*Manufacture of Wood and Products of Wood and Cork; and Articles of Straw and Plaiting Materials*	14,20	14,21	13,77	13,47	11,97

https://sultra.bps.go.id

Lanjutan Tabel/*Continued Table* 13.1.2

Lapangan Usaha/*Industry*		2018	2019	2020	2021[x]	2022[xx]
(1)		(2)	(3)	(4)	(5)	(6)
7	Industri Kertas dan Barang dari Kertas; Percetakan dan Reproduksi Media Rekaman/ *Manufacture of Paper and Paper Products; Printing and Reproduction of Recorded Media*	13,36	13,05	12,82	12,17	13,6
8	Industri Kimia, Farmasi, dan Obat Tradisional/*Manufacture of Chemicals, Pharmaceuticals, and Botanical Products*	0,61	0,67	0,70	0,73	0,71
9	Industri Karet; Barang dari Karet dan Plastik/ *Manufacture of Rubber; Rubber Products and Plastics Products*	2,57	2,66	2,71	2,86	2,92
10	Industri Barang Galian bukan Logam/*Manufacture of Other Non-Metallic Mineral Products*	82,83	89,09	94,93	92,48	86,22
11	Industri Logam Dasar/ *Manufacture of Basic Metals*	1 867,10	2 324,06	3 010,41	3 317,66	4 448,68
12	Industri Barang Logam; Komputer, Barang Elektronik, Optik; dan Peralatan Listrik/ *Manufacture of Fabricated Metal Products; Electronic, Computer, and Optical Products; and Electrical Equipment*	455,90	475,25	444,46	409,51	440,1
13	Industri Mesin dan Perlengkapan/*Manufacture of Machinery and Equipment*	–	–	–	–	–

https://sultra.bps.go.id

Lanjutan Tabel/*Continued Table* 13.1.2

Lapangan Usaha/*Industry*		2018	2019	2020	2021[x]	2022[xx]
(1)		(2)	(3)	(4)	(5)	(6)
14	Industri Alat Angkutan/*Manufacture of Transport Equipment*	142,20	144,50	143,67	149,34	133,08
15	Industri Furnitur/*Manufacture of Furniture*	155,85	157,16	161,25	162,98	165,01
16	Industri Pengolahan Lainnya; Jasa Reparasi dan Pemasangan Mesin dan Peralatan/*Other Manufacturing; Repair and Installation of Machinery and Equipment*	20,83	21,39	21,31	21,95	21,32
D	Pengadaan Listrik dan Gas/*Electricity and Gas*	44,45	47,51	47,36	50,82	55,27
1	Ketenagalistrikan/*Electricity*	43,88	46,89	46,71	50,12	54,53
2	Pengadaan Gas dan Produksi Es/*Manufacture of Gas and Production of Ice*	0,57	0,62	0,65	0,7	0,75
E	Pengadaan Air; Pengelolaan Sampah, Limbah, dan Daur Ulang/*Water Supply; Sewerage, Waste Management, and Remediation Activities*	164,97	171,46	177,12	180,53	178,02
F	Konstruksi/*Construction*	11 301,19	12 091,95	12 010,29	13 223,60	13 195,84
G	Perdagangan Besar dan Eceran; Reparasi Mobil dan Sepeda Motor/*Wholesale and Retail Trade; Repair of Motor Vehicles and Motorcycles*	11 139,87	12 004,03	11 676,57	12 606,64	13 574,32

https://sultra.bps.go.id

Lanjutan Tabel/*Continued Table* 13.1.2

Lapangan Usaha/*Industry*		2018	2019	2020	2021[x]	2022[xx]
(1)		(2)	(3)	(4)	(5)	(6)
	1 Perdagangan Mobil, Sepeda Motor dan Reparasinya/*Wholesale and Retail Trade and Repair of Motor Vehicles and Motorcycles*	1 548,87	1 606,58	1 576,19	1 685,87	1 697,25
	2 Perdagangan Besar dan Eceran, Bukan Mobil dan Sepeda Motor/*Wholesale and Retail Trade Except of Motor Vehicles and Motorcycles*	9 591,01	10 397,45	10 100,38	10 920,77	11 877,07
H	Transportasi dan Pergudangan/*Transportation and Storage*	4 204,13	4 395,10	4 163,81	4 169,77	4 596,43
	1 Angkutan Rel/*Railways Transport*	–	–	–	–	–
	2 Angkutan Darat/*Land Transport*	2 276,70	2 480,09	2 410,90	2 413,83	2 537,53
	3 Angkutan Laut/*Sea Transport*	166,30	177,67	169,96	170,71	179,81
	4 Angkutan Sungai, Danau, dan Penyeberangan/*River, Lake, and Ferry Transport*	236,29	254,49	236,03	236,25	264,04
	5 Angkutan Udara/*Air Transport*	1 253,75	1 196,44	1 073,02	1 073,66	1 305,71
	6 Pergudangan dan Jasa Penunjang Angkutan; Pos dan Kurir/*Warehousing and Support Services for Transportation; Postal and Courier*	271,09	286,40	273,89	275,32	309,35
I	Penyediaan Akomodasi dan Makan Minum/*Accommodation and Food Service Activities*	514,71	540,15	518,92	541,39	586,63

https://sultra.bps.go.id

Lanjutan Tabel/*Continued Table* 13.1.2

Lapangan Usaha/*Industry*		2018	2019	2020	2021[x]	2022[xx]
(1)		(2)	(3)	(4)	(5)	(6)
	1 Penyediaan Akomodasi/ *Accommodation*	212,19	210,08	202,31	209,09	218,53
	2 Penyediaan Makan Minum/ *Food and Beverage Service Activities*	302,51	330,07	316,61	332,29	368,09
J	Informasi dan Komunikasi/ *Information and Communication*	2 169,89	2 339,82	2 528,84	2 620,53	2 864,06
K	Jasa Keuangan dan Asuransi/ *Financial and Insurance Activities*	1 948,67	2 084,21	2 151,41	2 299,69	2 365,22
	1 Jasa Perantara Keuangan/ *Financial Intermediary Services*	1 433,83	1 539,56	1 599,07	1 747,14	1 786,40
	2 Asuransi dan Dana Pensiun/ *Insurance and Pension Fund*	25,81	26,26	24,34	22,05	21,05
	3 Jasa Keuangan Lainnya/*Other Financial Services*	487,10	516,41	526,02	528,57	555,77
	4 Jasa Penunjang Keuangan/ *Financial Supporting Service*	1,93	1,98	1,97	1,94	2,01
L	Real Estat/*Real Estate Activities*	1 329,44	1 380,31	1 386,16	1 425,23	1 459,67
M,N	Jasa Perusahaan/*Business Activities*	188,17	197,98	190,45	193,02	216,97
O	Administrasi Pemerintahan, Pertahanan, dan Jaminan Sosial Wajib/*Public Administration and Defence; Compulsory Social Security*	4 436,42	4 595,53	4 747,33	4 838,19	5 077,50
P	Jasa Pendidikan/*Education*	4 184,68	4 477,60	4 648,23	4 821,70	5 082,75
Q	Jasa Kesehatan dan Kegiatan Sosial/*Human Health and Social Work Activities*	846,55	917,77	992,08	1 066,04	1 090,47

https://sultra.bps.go.id

Lanjutan Tabel/*Continued Table* 13.1.2

Lapangan Usaha/*Industry*		2018	2019	2020	2021[x]	2022[xx]
(1)		(2)	(3)	(4)	(5)	(6)
R,S,T,U	Jasa Lainnya/*Other Services Activities*	1 258,98	1 316,54	1 264,89	1 295,58	1 392,44
Produk Domestik Regional Bruto ***Gross Regional Domestic Product***		**88 310,05**	**94 053,52**	**93 445,72**	**97 276,36**	**102 657,94**

Catatan/*Note*: [x]) Angka sementara/*Preliminary Figures*
[xx]) Angka Sangat Sementara/*Very Preliminary Figures*
Sumber/*Source*: BPS, berbagai sensus, survei dan sumber lain/*BPS-Statistics Indonesia, various census, survey, and other sources*

https://sulta.bps.go.id

Tabel / *Table* 13.1.3 Distribusi Persentase Produk Domestik Regional Bruto Provinsi Sulawesi Tenggara Atas Dasar Harga Berlaku Menurut Lapangan Usaha, 2018-2022
Percentage Distribution of Gross Regional Domestic Product of Sulawesi Tenggara Province at Current Market Prices by Industry, 2018-2022

Lapangan Usaha/*Industry*	2018	2019	2020	2021[x]	2022[xx]
(1)	(2)	(3)	(4)	(5)	(6)
A Pertanian, Kehutanan, dan Perikanan/*Agriculture, Forestry, and Fishing*	23,96	23,73	24,13	23,6	23,25
1 Pertanian, Peternakan, Perburuan, dan Jasa Pertanian/*Agriculture, Livestock, Hunting, and Agriculture Services*	12,05	11,92	12,00	11,68	11,07
a. Tanaman Pangan/*Food Crops*	2,11	1,97	1,97	1,87	1,61
b. Tanaman Hortikultura/*Horticultural Crops*	0,95	0,96	0,97	0,94	0,87
c. Tanaman Perkebunan/*Plantation Crops*	6,29	6,30	6,29	6,18	6,09
d. Peternakan/*Livestock*	2,53	2,53	2,60	2,53	2,34
e. Jasa Pertanian dan Perburuan/*Agriculture Services and Hunting*	0,17	0,16	0,17	0,16	0,15
2 Kehutanan dan Penebangan Kayu/*Forestry and Logging*	0,59	0,56	0,54	0,48	0,41
3 Perikanan/*Fishing*	11,33	11,25	11,60	11,44	11,78
B Pertambangan dan Penggalian/*Mining and Quarrying*	20,83	21,04	19,79	19,35	20,27
1 Pertambangan Minyak, Gas, dan Panas Bumi/*Crude Petroleum, Natural Gas, and Geothermal*	–	–	–	–	–
2 Pertambangan Batubara dan Lignit/*Coal and Lignite Mining*	–	–	–	–	–
3 Pertambangan Bijih Logam/*Iron Ore Mining*	11,03	11,25	10,67	10,29	11,23

https://sultra.bps.go.id

Lanjutan Tabel/*Continued Table* 13.1.3

Lapangan Usaha/*Industry*		2018	2019	2020	2021[x]	2022[xx]
(1)		(2)	(3)	(4)	(5)	(6)
4	Pertambangan dan Penggalian Lainnya/*Other Mining and Quarrying*	9,80	9,79	9,12	9,06	9,03
C	Industri Pengolahan/ *Manufacturing*	6,17	6,40	7,25	7,63	8,36
1	Industri Batubara dan Pengilangan Migas/ *Manufacture of Coal and Refined Petroleum Products*	–	...	...	...	...
2	Industri Makanan dan Minuman/*Manufacture of Food Products and Beverages*	3,15	3,07	3,12	3,22	3,04
3	Industri Pengolahan Tembakau/*Manufacture of Tobacco Products*	–	0,00	0,00	0,00	0,00
4	Industri Tekstil dan Pakaian Jadi/*Manufacture of Textiles and Wearing Apparel*	0,04	0,04	0,04	0,04	0,04
5	Industri Kulit, Barang dari Kulit, dan Alas Kaki/ *Manufacture of Leather and Related Products, and Footwear*	–	...	...	...	...
6	Industri Kayu, Barang dari Kayu dan Gabus; dan Barang Anyaman dari Bambu, Rotan, dan Sejenisnya/*Manufacture of Wood and Products of Wood and Cork; and Articles of Straw and Plaiting Materials*	0,02	0,01	0,01	0,01	0,01

https://sultra.bps.go.id

Lanjutan Tabel/*Continued Table* 13.1.3

Lapangan Usaha/*Industry*	2018	2019	2020	2021[x]	2022[xx]
(1)	(2)	(3)	(4)	(5)	(6)
7 Industri Kertas dan Barang dari Kertas; Percetakan dan Reproduksi Media Rekaman/*Manufacture of Paper and Paper Products; Printing and Reproduction of Recorded Media*	0,01	0,01	0,01	0,01	0,01
8 Industri Kimia, Farmasi, dan Obat Tradisional/ *Manufacture of Chemicals, Pharmaceuticals, and Botanical Products*	–	0,00	0,00	0,00	0,00
9 Industri Karet; Barang dari Karet dan Plastik/ *Manufacture of Rubber; Rubber Products and Plastics Products*	–	0,00	0,00	0,00	0,00
10 Industri Barang Galian bukan Logam/*Manufacture of Other Non-Metallic Mineral Products*	0,09	0,09	0,09	0,09	0,07
11 Industri Logam Dasar/ *Manufacture of Basic Metals*	2,05	2,40	3,21	3,55	4,53
12 Industri Barang Logam; Komputer, Barang Elektronik, Optik; dan Peralatan Listrik/ *Manufacture of Fabricated Metal Products; Electronic, Computer, and Optical Products; and Electrical Equipment*	0,48	0,47	0,43	0,38	0,38

https://sultra.bps.go.id

Lanjutan Tabel/*Continued Table* 13.1.3

Lapangan Usaha/*Industry*	2018	2019	2020	2021[x]	2022[xx]
(1)	(2)	(3)	(4)	(5)	(6)
13 Industri Mesin dan Perlengkapan/*Manufacture of Machinery and Equipment*	–	...	...	...	...
14 Industri Alat Angkutan/ *Manufacture of Transport Equipment*	0,14	0,13	0,14	0,13	0,11
15 Industri Furnitur/ *Manufacture of Furniture*	0,17	0,16	0,16	0,16	0,15
16 Industri Pengolahan Lainnya; Jasa Reparasi dan Pemasangan Mesin dan Peralatan/*Other Manufacturing; Repair and Installation of Machinery and Equipment*	0,02	0,02	0,02	0,02	0,02
D Pengadaan Listrik dan Gas/ *Electricity and Gas*	0,04	0,04	0,04	0,04	0,04
1 Ketenagalistrikan/*Electricity*	0,04	0,04	0,04	0,04	0,04
2 Pengadaan Gas dan Produksi Es/*Manufacture of Gas and Production of Ice*	0,00	0,00	0,00	0,00	0,00
E Pengadaan Air; Pengelolaan Sampah, Limbah, dan Daur Ulang/*Water Supply; Sewerage, Waste Management, and Remediation Activities*	0,18	0,17	0,17	0,17	0,15
F Konstruksi/*Construction*	13,49	13,69	13,58	14,51	13,55
G Perdagangan Besar dan Eceran; Reparasi Mobil dan Sepeda Motor/*Wholesale and Retail Trade; Repair of Motor Vehicles and Motorcycles*	12,64	12,77	12,54	12,78	12,81

https://sultra.bps.go.id

Lanjutan Tabel/*Continued Table* 13.1.3

Lapangan Usaha/*Industry*		2018	2019	2020	2021[x]	2022[xx]
(1)		(2)	(3)	(4)	(5)	(6)
1	Perdagangan Mobil, Sepeda Motor dan Reparasinya/ *Wholesale and Retail Trade and Repair of Motor Vehicles and Motorcycles*	1,70	1,66	1,67	1,68	1,56
2	Perdagangan Besar dan Eceran, Bukan Mobil dan Sepeda Motor/*Wholesale and Retail Trade Except of Motor Vehicles and Motorcycles*	10,94	11,11	10,88	11,10	11,25
H	Transportasi dan Pergudangan/ *Transportation and Storage*	4,59	4,43	4,07	3,82	4,34
1	Angkutan Rel/*Railways Transport*	...	...	...	...	...
2	Angkutan Darat/*Land Transport*	2,12	2,15	2,12	2,01	2,06
3	Angkutan Laut/*Sea Transport*	0,16	0,16	0,16	0,15	0,15
4	Angkutan Sungai, Danau, dan Penyeberangan/*River, Lake, and Ferry Transport*	0,23	0,23	0,22	0,21	0,23
5	Angkutan Udara/*Air Transport*	1,80	1,62	1,32	1,22	1,67
6	Pergudangan dan Jasa Penunjang Angkutan; Pos dan Kurir/*Warehousing and Support Services for Transportation; Postal and Courier*	0,27	0,27	0,26	0,23	0,22
I	Penyediaan Akomodasi dan Makan Minum/*Accommodation and Food Service Activities*	0,58	0,56	0,55	0,53	0,52

https://sultra.bps.go.id

Lanjutan Tabel/*Continued Table* 13.1.3

Lapangan Usaha/*Industry*		2018	2019	2020	2021[x]	2022[xx]
(1)		(2)	(3)	(4)	(5)	(6)
	1 Penyediaan Akomodasi/ *Accommodation*	0,23	0,21	0,20	0,20	0,18
	2 Penyediaan Makan Minum/ *Food and Beverage Service Activities*	0,34	0,35	0,34	0,34	0,34
J	Informasi dan Komunikasi/ *Information and Communication*	1,82	1,79	1,90	1,76	1,69
K	Jasa Keuangan dan Asuransi/ *Financial and Insurance Activities*	2,35	2,34	2,39	2,50	2,42
	1 Jasa Perantara Keuangan/ *Financial Intermediary Services*	1,81	1,81	1,85	2,00	1,97
	2 Asuransi dan Dana Pensiun/ *Insurance and Pension Fund*	0,03	0,03	0,02	0,02	0,02
	3 Jasa Keuangan Lainnya/ *Other Financial Services*	0,51	0,51	0,52	0,48	0,43
	4 Jasa Penunjang Keuangan/ *Financial Supporting Service*	–	0,00	0,00	0,00	0,00
L	Real Estat/*Real Estate Activities*	1,40	1,34	1,34	1,30	1,22
M,N	Jasa Perusahaan/*Business Activities*	0,20	0,20	0,20	0,19	0,20
O	Administrasi Pemerintahan, Pertahanan, dan Jaminan Sosial Wajib/*Public Administration and Defence; Compulsory Social Security*	5,09	4,89	5,18	4,99	4,61
P	Jasa Pendidikan/*Education*	4,51	4,48	4,67	4,64	4,51
Q	Jasa Kesehatan dan Kegiatan Sosial/*Human Health and Social Work Activities*	0,90	0,91	1,00	1,02	0,93

https://sultra.bps.go.id

Lanjutan Tabel/*Continued Table* 13.1.3

Lapangan Usaha/*Industry*	2018	2019	2020	2021[x]	2022[xx]
(1)	(2)	(3)	(4)	(5)	(6)
R,S,T,U Jasa Lainnya/*Other Services Activities*	1,26	1,22	1,20	1,17	1,14
Produk Domestik Regional Bruto ***Gross Regional Domestic Product***	**100,00**	**100,00**	**100,00**	**100,00**	**100,00**

Catatan/*Note*: [x]) Angka sementara/*Preliminary Figures*
[xx]) Angka Sangat Sementara/*Very Preliminary Figures*
Sumber/*Source*: BPS, berbagai sensus, survei dan sumber lain/*BPS-Statistics Indonesia, various census, survey, and other sources*

https://sultra.bps.go.id

Tabel / *Table* 13.1.4 Laju Pertumbuhan Produk Domestik Regional Bruto Provinsi Sulawesi Tenggara Atas Dasar Harga Konstan 2010 Menurut Lapangan Usaha (persen), 2018-2022
Growth Rate of Gross Regional Domestic Product of Sulawesi Tenggara Province at 2010 Constant Market Prices by Industry (percent), 2018-2022

Lapangan Usaha/*Industry*	2018	2019	2020	2021[x]	2022[xx]
(1)	(2)	(3)	(4)	(5)	(6)
A Pertanian, Kehutanan, dan Perikanan/*Agriculture, Forestry, and Fishing*	6,37	4,99	0,68	2,39	6,74
1 Pertanian, Peternakan, Perburuan, dan Jasa Pertanian/*Agriculture, Livestock, Hunting, and Agriculture Services*	6,41	5,52	-2,30	2,27	4,25
a. Tanaman Pangan/*Food Crops*	1,67	-0,21	-1,01	1,25	-3,92
b. Tanaman Hortikultura/*Horticultural Crops*	5,50	5,91	-2,66	0,71	1,03
c. Tanaman Perkebunan/*Plantation Crops*	8,72	6,91	-3,80	2,49	7,69
d. Peternakan/*Livestock*	4,57	6,49	0,66	3,33	2,66
e. Jasa Pertanian dan Perburuan/*Agriculture Services and Hunting*	7,96	1,92	2,49	-0,39	3,74
2 Kehutanan dan Penebangan Kayu/*Forestry and Logging*	6,37	0,54	-5,05	-3,12	-6,54
3 Perikanan/*Fishing*	6,32	4,61	4,71	2,81	10,26
B Pertambangan dan Penggalian/*Mining and Quarrying*	6,46	6,99	-6,65	0,29	1,53
1 Pertambangan Minyak, Gas, dan Panas Bumi/*Crude Petroleum, Natural Gas, and Geothermal*	–	–	–	–	–
2 Pertambangan Batubara dan Lignit/*Coal and Lignite Mining*	–	–	–	–	–
3 Pertambangan Bijih Logam/*Iron Ore Mining*	6,27	7,70	-8,82	0,19	0,23

https://sultra.bps.go.id

Lanjutan Tabel/*Continued Table* 13.1.4

Lapangan Usaha/*Industry*		2018	2019	2020	2021[x]	2022[xx]
(1)		(2)	(3)	(4)	(5)	(6)
	4 Pertambangan dan Penggalian Lainnya/*Other Mining and Quarrying*	6,68	6,17	-4,16	0,41	2,96
C	Industri Pengolahan/ *Manufacturing*	6,81	10,83	10,19	6,38	16,74
	1 Industri Batubara dan Pengilangan Migas/ *Manufacture of Coal and Refined Petroleum Products*	–	...	...	...	...
	2 Industri Makanan dan Minuman/*Manufacture of Food Products and Beverages*	-1,37	3,90	-1,54	5,47	1,74
	3 Industri Pengolahan Tembakau/*Manufacture of Tobacco Products*	1,48	-1,02	-8,41	-17,99	-0,02
	4 Industri Tekstil dan Pakaian Jadi/*Manufacture of Textiles and Wearing Apparel*	5,29	7,55	-0,59	0,64	9,21
	5 Industri Kulit, Barang dari Kulit, dan Alas Kaki/ *Manufacture of Leather and Related Products, and Footwear*	–	...	...	...	...
	6 Industri Kayu, Barang dari Kayu dan Gabus; dan Barang Anyaman dari Bambu, Rotan, dan Sejenisnya/*Manufacture of Wood and Products of Wood and Cork; and Articles of Straw and Plaiting Materials*	11,83	0,13	-3,13	-2,15	-11,16

https://sultra.bps.go.id

Lanjutan Tabel/*Continued Table* 13.1.4

Lapangan Usaha/*Industry*	2018	2019	2020	2021[x]	2022[xx]
(1)	(2)	(3)	(4)	(5)	(6)
7 Industri Kertas dan Barang dari Kertas; Percetakan dan Reproduksi Media Rekaman/*Manufacture of Paper and Paper Products; Printing and Reproduction of Recorded Media*	-6,38	-2,37	-1,74	-5,1	11,83
8 Industri Kimia, Farmasi, dan Obat Tradisional/ *Manufacture of Chemicals, Pharmaceuticals, and Botanical Products*	5,20	8,86	4,83	4,65	-3,65
9 Industri Karet; Barang dari Karet dan Plastik/ *Manufacture of Rubber; Rubber Products and Plastics Products*	1,47	3,62	1,75	5,67	2,00
10 Industri Barang Galian bukan Logam/*Manufacture of Other Non-Metallic Mineral Products*	6,59	7,56	6,56	-2,58	-6,77
11 Industri Logam Dasar/ *Manufacture of Basic Metals*	24,71	24,47	29,53	10,21	34,09
12 Industri Barang Logam; Komputer, Barang Elektronik, Optik; dan Peralatan Listrik/ *Manufacture of Fabricated Metal Products; Electronic, Computer, and Optical Products; and Electrical Equipment*	0,07	4,24	-6,48	-7,86	7,47

https://sultra.bps.go.id

Lanjutan Tabel/*Continued Table* 13.1.4

Lapangan Usaha/*Industry*	2018	2019	2020	2021[x]	2022[xx]
(1)	(2)	(3)	(4)	(5)	(6)
13 Industri Mesin dan Perlengkapan/*Manufacture of Machinery and Equipment*	–	...	...	...	...
14 Industri Alat Angkutan/ *Manufacture of Transport Equipment*	-0,55	1,62	-0,58	3,95	-10,88
15 Industri Furnitur/ *Manufacture of Furniture*	7,71	0,84	2,60	1,07	1,25
16 Industri Pengolahan Lainnya; Jasa Reparasi dan Pemasangan Mesin dan Peralatan/*Other Manufacturing; Repair and Installation of Machinery and Equipment*	-1,32	2,65	-0,34	2,97	-2,86
D Pengadaan Listrik dan Gas/ *Electricity and Gas*	1,52	6,89	-0,33	7,31	8,77
1 Ketenagalistrikan/*Electricity*	1,48	6,86	-0,38	7,3	8,8
2 Pengadaan Gas dan Produksi Es/*Manufacture of Gas and Production of Ice*	4,81	9,11	3,73	7,61	6,95
E Pengadaan Air; Pengelolaan Sampah, Limbah, dan Daur Ulang/*Water Supply; Sewerage, Waste Management, and Remediation Activities*	5,70	3,94	3,30	1,93	-1,39
F Konstruksi/*Construction*	6,64	7,00	-0,68	10,1	-0,21
G Perdagangan Besar dan Eceran; Reparasi Mobil dan Sepeda Motor/*Wholesale and Retail Trade; Repair of Motor Vehicles and Motorcycles*	6,63	7,76	-2,73	7,97	7,68

https://sultra.bps.go.id

Lanjutan Tabel/*Continued Table* 13.1.4

Lapangan Usaha/*Industry*		2018	2019	2020	2021[x]	2022[xx]
(1)		(2)	(3)	(4)	(5)	(6)
1	Perdagangan Mobil, Sepeda Motor dan Reparasinya/*Wholesale and Retail Trade and Repair of Motor Vehicles and Motorcycles*	0,15	3,73	-1,89	6,96	0,67
2	Perdagangan Besar dan Eceran, Bukan Mobil dan Sepeda Motor/*Wholesale and Retail Trade Except of Motor Vehicles and Motorcycles*	7,76	8,41	-2,86	8,12	8,76
H	Transportasi dan Pergudangan/*Transportation and Storage*	8,76	4,54	-5,26	0,14	10,23
1	Angkutan Rel/*Railways Transport*	–	...	...	...	...
2	Angkutan Darat/*Land Transport*	9,29	8,93	-2,79	0,12	5,12
3	Angkutan Laut/*Sea Transport*	4,92	6,84	-4,34	0,44	5,33
4	Angkutan Sungai, Danau, dan Penyeberangan/*River, Lake, and Ferry Transport*	6,99	7,70	-7,25	0,09	11,77
5	Angkutan Udara/*Air Transport*	9,27	-4,57	-10,32	0,06	21,61
6	Pergudangan dan Jasa Penunjang Angkutan; Pos dan Kurir/*Warehousing and Support Services for Transportation; Postal and Courier*	6,14	5,65	-4,37	0,52	12,36
I	Penyediaan Akomodasi dan Makan Minum/*Accommodation and Food Service Activities*	6,69	4,94	-3,93	4,33	8,36

https://sultra.bps.go.id

Lanjutan Tabel/*Continued Table* 13.1.4

Lapangan Usaha/*Industry*		2018	2019	2020	2021[x]	2022[xx]
(1)		(2)	(3)	(4)	(5)	(6)
	1 Penyediaan Akomodasi/ *Accommodation*	5,13	-1,00	-3,70	3,35	4,52
	2 Penyediaan Makan Minum/ *Food and Beverage Service Activities*	7,82	9,11	-4,08	4,95	10,77
J	Informasi dan Komunikasi/ *Information and Communication*	8,20	7,83	8,08	3,63	9,29
K	Jasa Keuangan dan Asuransi/ *Financial and Insurance Activities*	2,16	6,96	3,22	6,89	2,85
	1 Jasa Perantara Keuangan/ *Financial Intermediary Services*	1,77	7,37	3,87	9,26	2,25
	2 Asuransi dan Dana Pensiun/ *Insurance and Pension Fund*	2,33	1,75	-7,31	-9,44	-4,50
	3 Jasa Keuangan Lainnya/ *Other Financial Services*	3,31	6,02	1,86	0,48	5,15
	4 Jasa Penunjang Keuangan/ *Financial Supporting Service*	3,33	2,53	-0,38	-1,82	3,60
L	Real Estat/*Real Estate Activities*	2,58	3,83	0,42	2,82	2,42
M,N	Jasa Perusahaan/*Business Activities*	5,82	5,21	-3,80	1,35	12,41
O	Administrasi Pemerintahan, Pertahanan, dan Jaminan Sosial Wajib/*Public Administration and Defence; Compulsory Social Security*	3,73	3,59	3,30	1,91	4,95
P	Jasa Pendidikan/*Education*	7,59	7,00	3,81	3,73	5,41
Q	Jasa Kesehatan dan Kegiatan Sosial/*Human Health and Social Work Activities*	6,86	8,41	8,10	7,46	2,29

https://sultra.bps.go.id

Lanjutan Tabel/*Continued Table* 13.1.4

Lapangan Usaha/*Industry*	2018	2019	2020	2021[x]	2022[xx]
(1)	(2)	(3)	(4)	(5)	(6)
R,S,T,U Jasa Lainnya/*Other Services Activities*	5,61	4,57	-3,92	2,43	7,48
Produk Domestik Regional Bruto ***Gross Regional Domestic Product***	**6,40**	**6,50**	**-0,65**	**4,10**	**5,53**

Catatan/*Note*: [x]) Angka sementara/*Preliminary Figures*
[xx]) Angka Sangat Sementara/*Very Preliminary Figures*
Sumber/*Source*: BPS, berbagai sensus, survei dan sumber lain/*BPS-Statistics Indonesia, various census, survey, and other sources*

https://sultra.bps.go.id

Tabel / *Table* 13.1.5 Indeks Harga Implisit Produk Domestik Regional Bruto Provinsi Sulawesi Tenggara Menurut Lapangan Usaha (2010=100), 2018–2022
Implicit Price Index of Gross Regional Domestic Product of Sulawesi Tenggara Province by Industry (2010=100), 2018–2022

Lapangan Usaha/*Industry*	2018	2019	2020	2021[x]	2022[xx]
(1)	(2)	(3)	(4)	(5)	(6)
A Pertanian, Kehutanan, dan Perikanan/*Agriculture, Forestry, and Fishing*	137,65	142,07	144,49	147,96	155,46
1 Pertanian, Peternakan, Perburuan, dan Jasa Pertanian/*Agriculture, Livestock, Hunting, and Agriculture Services*	128,99	132,31	137,29	140,06	144,94
a. Tanaman Pangan/*Food Crops*	140,48	143,38	146,50	146,99	150,25
b. Tanaman Hortikultura/*Horticultural Crops*	115,94	121,39	126,24	130,35	136,37
c. Tanaman Perkebunan/*Plantation Crops*	124,66	127,74	133,51	137,17	142,98
d. Peternakan/*Livestock*	137,80	141,62	145,54	147,06	150,70
e. Jasa Pertanian dan Perburuan/*Agriculture Services and Hunting*	122,36	127,80	130,82	133,07	137,47
2 Kehutanan dan Penebangan Kayu/*Forestry and Logging*	128,56	133,79	134,95	134,52	137,68
3 Perikanan/*Fishing*	148,83	154,64	153,31	157,69	167,64
B Pertambangan dan Penggalian/*Mining and Quarrying*	132,74	137,15	139,14	145,42	170,74
1 Pertambangan Minyak, Gas, dan Panas Bumi/*Crude Petroleum, Natural Gas, and Geothermal*	–	–	–	–	–
2 Pertambangan Batubara dan Lignit/*Coal and Lignite Mining*	–	–	–	–	–
3 Pertambangan Bijih Logam/*Iron Ore Mining*	132,14	136,90	143,36	147,97	183,39

https://sultra.bps.go.id

Lanjutan Tabel/*Continued Table* 13.1.5

Lapangan Usaha/*Industry*		2018	2019	2020	2021[x]	2022[xx]
(1)		(2)	(3)	(4)	(5)	(6)
4	Pertambangan dan Penggalian Lainnya/*Other Mining and Quarrying*	133,42	137,45	134,52	142,62	157,25
C	Industri Pengolahan/ *Manufacturing*	132,51	135,89	140,57	149,02	159,25
1	Industri Batubara dan Pengilangan Migas/ *Manufacture of Coal and Refined Petroleum Products*	–	–	–	–	–
2	Industri Makanan dan Minuman/*Manufacture of Food Products and Beverages*	137,62	141,27	147,19	154,29	162,63
3	Industri Pengolahan Tembakau/*Manufacture of Tobacco Products*	117,49	121,05	127,54	129,82	140,35
4	Industri Tekstil dan Pakaian Jadi/*Manufacture of Textiles and Wearing Apparel*	124,53	127,27	129,83	131,47	136,33
5	Industri Kulit, Barang dari Kulit, dan Alas Kaki/ *Manufacture of Leather and Related Products, and Footwear*	–	–	–	–	–
6	Industri Kayu, Barang dari Kayu dan Gabus; dan Barang Anyaman dari Bambu, Rotan, dan Sejenisnya/*Manufacture of Wood and Products of Wood and Cork; and Articles of Straw and Plaiting Materials*	127,20	129,35	130,94	132,22	137,26

https://sultra.bps.go.id

Lanjutan Tabel/*Continued Table* 13.1.5

Lapangan Usaha/*Industry*	2018	2019	2020	2021[x]	2022[xx]
(1)	(2)	(3)	(4)	(5)	(6)
7 Industri Kertas dan Barang dari Kertas; Percetakan dan Reproduksi Media Rekaman/ *Manufacture of Paper and Paper Products; Printing and Reproduction of Recorded Media*	130,62	132,11	135,10	137,14	140,81
8 Industri Kimia, Farmasi, dan Obat Tradisional/*Manufacture of Chemicals, Pharmaceuticals, and Botanical Products*	121,58	122,39	125,71	126,03	129,58
9 Industri Karet; Barang dari Karet dan Plastik/*Manufacture of Rubber; Rubber Products and Plastics Products*	121,29	124,06	126,57	130,42	140,41
10 Industri Barang Galian bukan Logam/*Manufacture of Other Non-Metallic Mineral Products*	121,98	124,63	126,16	128,45	133,73
11 Industri Logam Dasar/ *Manufacture of Basic Metals*	129,53	133,41	138,81	149,43	161,56
12 Industri Barang Logam; Komputer, Barang Elektronik, Optik; dan Peralatan Listrik/ *Manufacture of Fabricated Metal Products; Electronic, Computer, and Optical Products; and Electrical Equipment*	125,05	127,19	125,33	130,90	138,00
13 Industri Mesin dan Perlengkapan/*Manufacture of Machinery and Equipment*	–	–	–	–	–

https://sultra.bps.go.id

Lanjutan Tabel/*Continued Table* 13.1.5

Lapangan Usaha/*Industry*		2018	2019	2020	2021[x]	2022[xx]
(1)		(2)	(3)	(4)	(5)	(6)
	14 Industri Alat Angkutan/*Manufacture of Transport Equipment*	117,19	120,17	122,60	124,51	131,68
	15 Industri Furnitur/*Manufacture of Furniture*	125,13	128,69	132,17	135,57	141,56
	16 Industri Pengolahan Lainnya; Jasa Reparasi dan Pemasangan Mesin dan Peralatan/*Other Manufacturing; Repair and Installation of Machinery and Equipment*	122,90	125,53	130,46	131,85	136,30
D	Pengadaan Listrik dan Gas/*Electricity and Gas*	103,75	105,49	108,57	111,06	116,05
	1 Ketenagalistrikan/*Electricity*	103,75	105,50	108,61	111,15	116,06
	2 Pengadaan Gas dan Produksi Es/*Manufacture of Gas and Production of Ice*	104,22	106,45	106,15	105,71	113,33
E	Pengadaan Air; Pengelolaan Sampah, Limbah, dan Daur Ulang/*Water Supply; Sewerage, Waste Management, and Remediation Activities*	125,26	125,73	126,69	128,10	132,41
F	Konstruksi/*Construction*	140,92	146,33	147,11	153,05	162,98
G	Perdagangan Besar dan Eceran; Reparasi Mobil dan Sepeda Motor/*Wholesale and Retail Trade; Repair of Motor Vehicles and Motorcycles*	133,93	137,45	139,76	141,37	149,84

https://sultra.bps.go.id

Lanjutan Tabel/*Continued Table* 13.1.5

Lapangan Usaha/*Industry*		2018	2019	2020	2021[x]	2022[xx]
(1)		(2)	(3)	(4)	(5)	(6)
	1 Perdagangan Mobil, Sepeda Motor dan Reparasinya/ *Wholesale and Retail Trade and Repair of Motor Vehicles and Motorcycles*	129,48	133,70	137,62	139,01	145,63
	2 Perdagangan Besar dan Eceran, Bukan Mobil dan Sepeda Motor/*Wholesale and Retail Trade Except of Motor Vehicles and Motorcycles*	134,65	138,02	140,09	141,74	150,44
H	Transportasi dan Pergudangan/ *Transportation and Storage*	128,82	130,39	127,27	127,78	149,73
	1 Angkutan Rel/*Railways Transport*	–	–	–	–	–
	2 Angkutan Darat/*Land Transport*	109,69	112,16	114,61	116,27	129,02
	3 Angkutan Laut/*Sea Transport*	116,05	118,29	118,93	119,10	130,57
	4 Angkutan Sungai, Danau, dan Penyeberangan/*River, Lake, and Ferry Transport*	115,70	117,45	120,31	124,83	137,16
	5 Angkutan Udara/*Air Transport*	169,72	174,92	159,92	159,12	203,52
	6 Pergudangan dan Jasa Penunjang Angkutan; Pos dan Kurir/*Warehousing and Support Services for Transportation; Postal and Courier*	119,63	121,24	121,93	114,34	114,55
I	Penyediaan Akomodasi dan Makan Minum/*Accommodation and Food Service Activities*	131,99	134,28	136,86	137,60	141,07

https://sultra.bps.go.id

Lanjutan Tabel/*Continued Table* 13.1.5

Lapangan Usaha/*Industry*		2018	2019	2020	2021[x]	2022[xx]
(1)		(2)	(3)	(4)	(5)	(6)
	1 Penyediaan Akomodasi/ *Accommodation*	129,41	130,56	130,88	130,97	134,12
	2 Penyediaan Makan Minum/ *Food and Beverage Service Activities*	133,80	136,64	140,67	141,79	145,20
J	Informasi dan Komunikasi/ *Information and Communication*	99,11	98,90	97,62	93,79	93,69
K	Jasa Keuangan dan Asuransi/ *Financial and Insurance Activities*	142,33	145,05	144,75	151,71	162,73
	1 Jasa Perantara Keuangan/ *Financial Intermediary Services*	149,01	151,55	150,62	159,57	175,48
	2 Asuransi dan Dana Pensiun/ *Insurance and Pension Fund*	122,57	126,12	125,76	125,22	124,94
	3 Jasa Keuangan Lainnya/*Other Financial Services*	123,68	126,61	127,79	126,82	123,25
	4 Jasa Penunjang Keuangan/ *Financial Supporting Service*	145,18	146,97	147,72	148,45	145,77
L	Real Estat/*Real Estate Activities*	124,63	125,84	126,18	127,02	132,60
M,N	Jasa Perusahaan/*Business Activities*	127,28	131,53	135,43	138,64	146,15
O	Administrasi Pemerintahan, Pertahanan, dan Jaminan Sosial Wajib/*Public Administration and Defence; Compulsory Social Security*	135,45	137,58	141,92	143,74	144,25
P	Jasa Pendidikan/*Education*	127,26	129,15	130,61	134,09	140,79
Q	Jasa Kesehatan dan Kegiatan Sosial/*Human Health and Social Work Activities*	125,46	127,93	131,35	133,33	135,30

https://sultra.bps.go.id

Lanjutan Tabel/*Continued Table* 13.1.5

Lapangan Usaha/*Industry*	2018	2019	2020	2021[x]	2022[xx]
(1)	(2)	(3)	(4)	(5)	(6)
R,S,T,U Jasa Lainnya/*Other Services Activities*	118,20	119,36	123,27	126,32	129,65
Produk Domestik Regional Bruto ***Gross Regional Domestic Product***	**133,70**	**137,40**	**139,23**	**143,37**	**154,65**

Catatan/*Note*: [x]) Angka sementara/*Preliminary Figures*
[xx]) Angka Sangat Sementara/*Very Preliminary Figures*
Sumber/*Source*: BPS, berbagai sensus, survei dan sumber lain/*BPS-Statistics Indonesia, various census, survey, and other sources*

https://sultra.bps.go.id

Tabel / *Table* 13.1.6 Laju Implisit Produk Domestik Regional Bruto Provinsi Sulawesi Tenggara Menurut Lapangan Usaha (2010=100), 2018–2022
Implicit Rate of Gross Regional Domestic Product of Sulawesi Tenggara Province by Industry (2010=100), 2018–2022

Lapangan Usaha/*Industry*	2018	2019	2020	2021[x]	2022[xx]
(1)	(2)	(3)	(4)	(5)	(6)
A Pertanian, Kehutanan, dan Perikanan/*Agriculture, Forestry, and Fishing*	2,82	3,21	1,70	2,40	5,07
1 Pertanian, Peternakan, Perburuan, dan Jasa Pertanian/*Agriculture, Livestock, Hunting, and Agriculture Services*	1,17	2,58	3,76	2,02	3,48
a. Tanaman Pangan/*Food Crops*	3,08	2,07	2,17	0,34	2,21
b. Tanaman Hortikultura/*Horticultural Crops*	2,38	4,70	4,00	3,25	4,62
c. Tanaman Perkebunan/*Plantation Crops*	-0,45	2,47	4,51	2,74	4,24
d. Peternakan/*Livestock*	3,50	2,77	2,77	1,05	2,48
e. Jasa Pertanian dan Perburuan/*Agriculture Services and Hunting*	4,11	4,44	2,36	1,73	3,31
2 Kehutanan dan Penebangan Kayu/*Forestry and Logging*	2,04	4,07	0,87	-0,32	2,35
3 Perikanan/*Fishing*	4,68	3,90	-0,86	2,86	6,31
B Pertambangan dan Penggalian/*Mining and Quarrying*	4,01	3,33	1,45	4,51	17,41
1 Pertambangan Minyak, Gas, dan Panas Bumi/*Crude Petroleum, Natural Gas, and Geothermal*	–	–	–	–	–
2 Pertambangan Batubara dan Lignit/*Coal and Lignite Mining*	–	–	–	–	–
3 Pertambangan Bijih Logam/*Iron Ore Mining*	5,78	3,60	4,72	3,22	23,94

https://sultra.bps.go.id

Lanjutan Tabel/*Continued Table* 13.1.6

Lapangan Usaha/*Industry*		2018	2019	2020	2021[x]	2022[xx]
(1)		(2)	(3)	(4)	(5)	(6)
4	Pertambangan dan Penggalian Lainnya/*Other Mining and Quarrying*	2,07	3,02	-2,13	6,02	10,26
C	Industri Pengolahan/ *Manufacturing*	3,38	2,56	3,44	6,01	6,87
1	Industri Batubara dan Pengilangan Migas/ *Manufacture of Coal and Refined Petroleum Products*	–	–	–	–	–
2	Industri Makanan dan Minuman/*Manufacture of Food Products and Beverages*	3,12	2,65	4,19	4,82	5,40
3	Industri Pengolahan Tembakau/*Manufacture of Tobacco Products*	2,58	3,91	5,36	1,79	8,11
4	Industri Tekstil dan Pakaian Jadi/*Manufacture of Textiles and Wearing Apparel*	3,84	2,20	2,01	1,26	3,70
5	Industri Kulit, Barang dari Kulit, dan Alas Kaki/ *Manufacture of Leather and Related Products, and Footwear*	–	–	–	–	–
6	Industri Kayu, Barang dari Kayu dan Gabus; dan Barang Anyaman dari Bambu, Rotan, dan Sejenisnya/*Manufacture of Wood and Products of Wood and Cork; and Articles of Straw and Plaiting Materials*	2,24	1,67	1,23	0,98	3,81

https://sultra.bps.go.id

Lanjutan Tabel/*Continued Table* 13.1.6

Lapangan Usaha/*Industry*	2018	2019	2020	2021[x]	2022[xx]
(1)	(2)	(3)	(4)	(5)	(6)
7 Industri Kertas dan Barang dari Kertas; Percetakan dan Reproduksi Media Rekaman/ *Manufacture of Paper and Paper Products; Printing and Reproduction of Recorded Media*	2,70	1,17	2,27	1,51	2,67
8 Industri Kimia, Farmasi, dan Obat Tradisional/*Manufacture of Chemicals, Pharmaceuticals, and Botanical Products*	2,71	1,45	2,72	0,25	2,82
9 Industri Karet; Barang dari Karet dan Plastik/*Manufacture of Rubber; Rubber Products and Plastics Products*	2,57	2,21	2,02	3,04	7,66
10 Industri Barang Galian bukan Logam/*Manufacture of Other Non-Metallic Mineral Products*	1,51	2,18	1,23	1,82	4,11
11 Industri Logam Dasar/ *Manufacture of Basic Metals*	4,89	3,00	4,05	7,66	8,12
12 Industri Barang Logam; Komputer, Barang Elektronik, Optik; dan Peralatan Listrik/ *Manufacture of Fabricated Metal Products; Electronic, Computer, and Optical Products; and Electrical Equipment*	3,30	1,72	-1,46	4,44	5,43
13 Industri Mesin dan Perlengkapan/*Manufacture of Machinery and Equipment*	–	–	–	–	–

https://sultra.bps.go.id

Lanjutan Tabel/*Continued Table* 13.1.6

Lapangan Usaha/*Industry*		2018	2019	2020	2021[x]	2022[xx]
(1)		(2)	(3)	(4)	(5)	(6)
	14 Industri Alat Angkutan/*Manufacture of Transport Equipment*	2,60	2,54	2,02	1,56	5,76
	15 Industri Furnitur/*Manufacture of Furniture*	3,30	2,84	2,70	2,57	4,42
	16 Industri Pengolahan Lainnya; Jasa Reparasi dan Pemasangan Mesin dan Peralatan/*Other Manufacturing; Repair and Installation of Machinery and Equipment*	2,59	2,17	3,93	1,07	3,38
D	Pengadaan Listrik dan Gas/*Electricity and Gas*	1,44	1,68	2,92	2,29	4,49
	1 Ketenagalistrikan/*Electricity*	1,45	1,69	2,94	2,35	4,42
	2 Pengadaan Gas dan Produksi Es/*Manufacture of Gas and Production of Ice*	0,78	0,99	-0,28	-0,41	7,21
E	Pengadaan Air; Pengelolaan Sampah, Limbah, dan Daur Ulang/*Water Supply; Sewerage, Waste Management, and Remediation Activities*	0,34	0,37	0,77	1,11	3,37
F	Konstruksi/*Construction*	4,10	3,84	0,53	4,04	6,49
G	Perdagangan Besar dan Eceran; Reparasi Mobil dan Sepeda Motor/*Wholesale and Retail Trade; Repair of Motor Vehicles and Motorcycles*	3,78	2,62	1,68	1,16	5,99

https://sultra.bps.go.id

Lanjutan Tabel/*Continued Table* 13.1.6

Lapangan Usaha/*Industry*		2018	2019	2020	2021[x]	2022[xx]
(1)		(2)	(3)	(4)	(5)	(6)
	1 Perdagangan Mobil, Sepeda Motor dan Reparasinya/ *Wholesale and Retail Trade and Repair of Motor Vehicles and Motorcycles*	2,46	3,26	2,93	1,01	4,77
	2 Perdagangan Besar dan Eceran, Bukan Mobil dan Sepeda Motor/*Wholesale and Retail Trade Except of Motor Vehicles and Motorcycles*	3,97	2,51	1,50	1,18	6,14
H	Transportasi dan Pergudangan/ *Transportation and Storage*	2,68	1,22	-2,40	0,40	17,18
	1 Angkutan Rel/*Railways Transport*	–	–	–	–	–
	2 Angkutan Darat/*Land Transport*	3,26	2,25	2,18	1,45	10,96
	3 Angkutan Laut/*Sea Transport*	1,19	1,92	0,55	0,14	9,63
	4 Angkutan Sungai, Danau, dan Penyeberangan/*River, Lake, and Ferry Transport*	0,56	1,51	2,44	3,76	9,88
	5 Angkutan Udara/*Air Transport*	2,71	3,07	-8,58	-0,50	27,90
	6 Pergudangan dan Jasa Penunjang Angkutan; Pos dan Kurir/*Warehousing and Support Services for Transportation; Postal and Courier*	0,22	1,35	0,57	-6,23	0,19
I	Penyediaan Akomodasi dan Makan Minum/*Accommodation and Food Service Activities*	2,42	1,73	1,92	0,55	2,52

https://sultra.bps.go.id

Lanjutan Tabel/*Continued Table* 13.1.6

	Lapangan Usaha/*Industry*	2018	2019	2020	2021[x]	2022[xx]
	(1)	(2)	(3)	(4)	(5)	(6)
	1 Penyediaan Akomodasi/ *Accommodation*	1,30	0,89	0,25	0,06	2,41
	2 Penyediaan Makan Minum/ *Food and Beverage Service Activities*	3,18	2,13	2,95	0,79	2,41
J	Informasi dan Komunikasi/ *Information and Communication*	0,16	-0,21	-1,29	-3,92	-0,11
K	Jasa Keuangan dan Asuransi/ *Financial and Insurance Activities*	3,23	1,91	-0,20	4,81	7,26
	1 Jasa Perantara Keuangan/ *Financial Intermediary Services*	3,81	1,70	-0,62	5,95	9,96
	2 Asuransi dan Dana Pensiun/ *Insurance and Pension Fund*	1,29	2,89	-0,29	-0,43	-0,22
	3 Jasa Keuangan Lainnya/*Other Financial Services*	1,53	2,37	0,93	-0,76	-2,82
	4 Jasa Penunjang Keuangan/ *Financial Supporting Service*	1,12	1,23	0,51	0,50	-1,81
L	Real Estat/*Real Estate Activities*	0,84	0,97	0,27	0,66	4,40
M,N	Jasa Perusahaan/*Business Activities*	3,18	3,34	2,96	2,38	5,42
O	Administrasi Pemerintahan, Pertahanan, dan Jaminan Sosial Wajib/*Public Administration and Defence; Compulsory Social Security*	4,72	1,57	3,15	1,28	0,35
P	Jasa Pendidikan/*Education*	1,53	1,49	1,13	2,66	5,00
Q	Jasa Kesehatan dan Kegiatan Sosial/*Human Health and Social Work Activities*	2,24	1,97	2,67	1,51	1,48

https://sultra.bps.go.id

Lanjutan Tabel/*Continued Table* 13.1.6

Lapangan Usaha/*Industry*	2018	2019	2020	2021[x]	2022[xx]
(1)	(2)	(3)	(4)	(5)	(6)
R,S,T,U Jasa Lainnya/*Other Services Activities*	0,94	0,98	3,28	2,47	2,63
Produk Domestik Regional Bruto ***Gross Regional Domestic Product***	**3,30**	**2,77**	**1,34**	**2,97**	**7,87**

Catatan/*Note*: [x]) Angka sementara/*Preliminary Figures*
[xx]) Angka Sangat Sementara/*Very Preliminary Figures*
Sumber/*Source*: BPS, berbagai sensus, survei dan sumber lain/*BPS-Statistics Indonesia, various census, survey, and other sources*

https://sultra.bps.go.id

Tabel / *Table* 13.1.7 Produk Domestik Regional Bruto Provinsi Sulawesi Tenggara Atas Dasar Harga Berlaku Menurut Jenis Pengeluaran (miliar rupiah), 2018–2022
Gross Regional Domestic Product of Sulawesi Tenggara Province at Current Market Prices by Type of Expenditure (billion rupiahs), 2018–2022

Jenis Pengeluaran/*Type of Expenditure*	2018	2019	2020	2021[x]	2022[xx]
(1)	(2)	(3)	(4)	(5)	(6)
Pengeluaran Konsumsi Rumah Tangga/*Household Consumption Expenditure*	58 267,07	63 466,42	64 390,66	67 156,39	73 983,37
Pengeluaran Konsumsi LNPRT/*NPISH Consumption Expenditure*	1 219,35	1 358,34	1 335,41	1 374,20	1 528,21
Pengeluaran Konsumsi Pemerintah/ *Government Consumption Expenditure*	17 403,78	18 878,98	18 728,98	19 235,86	19 847,30
Pembentukan Modal Tetap Bruto/ *Gross Fixed Capital Formation*	46 902,41	51 116,81	50 524,41	55 416,04	59 449,66
Perubahan Inventori/*Changes in Inventories*	172,64	-52,50	237,99	606,83	1 158,39
Net Ekspor Barang dan Jasa/ *Net Exports of Goods and Services*	-5 898,65	-5 542,91	-5 110,18	-4 325,70	2 794,21
Produk Domestik Regional Bruto ***Gross Regional Domestic Product***	**118 066,61**	**129 225,15**	**130 107,27**	**139 463,63**	**158 761,13**

Catatan/*Note*: [x]) Angka sementara/*Preliminary Figures*
[xx]) Angka Sangat Sementara/*Very Preliminary Figures*
Sumber/*Source*: BPS, berbagai sensus, survei dan sumber lain/*BPS-Statistics Indonesia, various census, survey, and other sources*

https://sultra.bps.go.id

Tabel / *Table* 13.1.8 **Produk Domestik Regional Bruto di Provinsi Sulawesi Tenggara Atas Dasar Harga Konstan 2010 Menurut Jenis Pengeluaran (miliar rupiah), 2018–2022**
Gross Regional Domestic Product of Sulawesi Tenggara Province at 2010 Constant Market Prices by Type of Expenditure (billion rupiahs), 2018–2022

Jenis Pengeluaran/*Type of Expenditure*	2018	2019	2020	2021[x]	2022[xx]
(1)	(2)	(3)	(4)	(5)	(6)
Pengeluaran Konsumsi Rumah Tangga/*Household Consumption Expenditure*	41 766,69	44 297,23	44 243,97	45 072,57	47 126,39
Pengeluaran Konsumsi LNPRT/*NPISH Consumption Expenditure*	951,49	1 040,21	1 006,63	1 012,06	1 068,83
Pengeluaran Konsumsi Pemerintah/ *Government Consumption Expenditure*	12 216,93	12 935,09	12 508,47	12 656,02	13 045,31
Pembentukan Modal Tetap Bruto/ *Gross Fixed Capital Formation*	36 804,90	38 755,87	37 940,57	40 239,52	40 498,19
Perubahan Inventori/*Changes in Inventories*	167,85	– 37,35	161,07	369,16	688,40
Net Ekspor Barang dan Jasa/ *Net Exports of Goods and Services*	-3 597,80	-2 937,47	-2 414,98	-2 072,98	230,83
Produk Domestik Regional Bruto ***Gross Regional Domestic Product***	**88 310,05**	**94 053,52**	**93 445,72**	**97 276,36**	**102 657,94**

Catatan/*Note*: [x]) Angka sementara/*Preliminary Figures*
[xx]) Angka Sangat Sementara/*Very Preliminary Figures*
Sumber/*Source*: BPS, berbagai sensus, survei dan sumber lain/*BPS-Statistics Indonesia, various census, survey, and other sources*

https://sultra.bps.go.id

Tabel / *Table* 13.1.9 Distribusi Persentase Produk Domestik Regional Bruto Atas Dasar Harga Berlaku Provinsi Sulawesi Tenggara Menurut Jenis Pengeluaran, 2018–2022
Percentage Distribution of Gross Regional Domestic Product at Current Market Prices of Sulawesi Tenggara Province by Type of Expenditure, 2018–2022

Jenis Pengeluaran/*Type of Expenditure*	2018	2019	2020	2021[x]	2022[xx]
(1)	(2)	(3)	(4)	(5)	(6)
Pengeluaran Konsumsi Rumah Tangga/*Household Consumption Expenditure*	49,35	49,11	49,49	48,15	46,60
Pengeluaran Konsumsi LNPRT/*NPISH Consumption Expenditure*	1,03	1,05	1,03	0,99	0,96
Pengeluaran Konsumsi Pemerintah/ *Government Consumption Expenditure*	14,74	14,61	14,40	13,79	12,50
Pembentukan Modal Tetap Bruto/ *Gross Fixed Capital Formation*	39,73	39,56	38,83	39,74	37,45
Perubahan Inventori/*Changes in Inventories*	0,15	-0,04	0,18	0,44	0,73
Net Ekspor Barang dan Jasa/ *Net Exports of Goods and Services*	-5,00	-4,29	-3,93	-3,10	1,76
Produk Domestik Regional Bruto ***Gross Regional Domestic Product***	**100,00**	**100,00**	**100,00**	**100,00**	**100,00**

Catatan/*Note*: [x]) Angka sementara/*Preliminary Figures*
[xx]) Angka Sangat Sementara/*Very Preliminary Figures*
Sumber/*Source*: BPS, berbagai sensus, survei dan sumber lain/*BPS-Statistics Indonesia, various census, survey, and other sources*

https://sultra.bps.go.id

Tabel / *Table* 13.1.10 Laju Pertumbuhan Produk Domestik Bruto Atas Dasar Harga Konstan 2010 Menurut Jenis Pengeluaran Provinsi Sulawesi Tenggara (persen), 2018–2022
Growth Rate of Gross Domestic Product at 2010 Constant Market Prices Sulawesi Tenggara Province by Type of Expenditure (percent), 2018–2022

Jenis Pengeluaran/*Type of Expenditure*	2018	2019	2020	2021[x]	2022[xx]
(1)	(2)	(3)	(4)	(5)	(6)
Pengeluaran Konsumsi Rumah Tangga/*Household Consumption Expenditure*	6,17	6,06	-0,12	1,87	4,56
Pengeluaran Konsumsi LNPRT/*NPISH Consumption Expenditure*	8,91	9,32	-3,23	0,54	5,61
Pengeluaran Konsumsi Pemerintah/ *Government Consumption Expenditure*	3,96	5,88	-3,30	1,18	3,08
Pembentukan Modal Tetap Bruto/ *Gross Fixed Capital Formation*	5,68	5,30	-2,10	6,06	0,64
Perubahan Inventori/*Changes in Inventories*	–	–	–	–	–
Net Ekspor Barang dan Jasa/ *Net Exports of Goods and Services*	–	–	–	–	–
Produk Domestik Regional Bruto *Gross Regional Domestic Product*	**6,40**	**6,50**	**-0,65**	**4,10**	**5,53**

Catatan/*Note*: [x]) Angka sementara/*Preliminary Figures*
[xx]) Angka Sangat Sementara/*Very Preliminary Figures*
Sumber/*Source*: BPS, berbagai sensus, survei dan sumber lain/*BPS-Statistics Indonesia, various census, survey, and other sources*

https://sultra.bps.go.id

13.2 PRODUK DOMESTIK REGIONAL BRUTO KABUPATEN/KOTA
REGENCY/MUNICIPAL GROSS REGIONAL DOMESTIC PRODUCT

Tabel / *Table* 13.2.1 **Produk Domestik Regional Bruto Atas Dasar Harga Berlaku Menurut Kabupaten/Kota di Provinsi Sulawesi Tenggara (Miliar rupiah), 2018–2022**
Gross Regional Domestic Product of Sulawesi Tenggara Province at Current Market Prices by Regency/Municipality (billion rupiahs), 2018–2022

Kabupaten/Kota *Regency/Municipality*	2018	2019	2020	2021[x]	2022[xx]
(1)	(2)	(3)	(4)	(5)	(6)
Buton	3 549,81	3 838,52	3 816,73	4 036,29	4 595,49
Muna	6 420,78	6 928,62	6 983,65	7 365,51	8 261,29
Konawe	8 286,26	9 514,36	10 362,23	11 542,29	14 269,55
Kolaka	23 656,63	25 891,41	25 622,95	27 532,65	31 407,16
Konawe Selatan	11 170,29	12 105,05	11 823,22	12 654,68	14 536,50
Bombana	5 896,52	6 385,42	6 559,65	6 913,33	7 780,30
Wakatobi	3 997,97	4 355,85	4 429,27	4 708,75	5 241,90
Kolaka Utara	7 955,54	8 674,22	8 835,24	9 188,01	10 110,99
Buton Utara	2 876,55	3 130,90	3 211,19	3 420,72	3 801,58
Konawe Utara	3 591,80	3 926,03	3 966,23	4 262,56	4 799,25
Kolaka Timur	4 065,16	4 427,15	4 496,34	4 834,05	5 273,68
Konawe Kepulauan	1 262,01	1 384,40	1 398,58	1 467,82	1 579,45
Muna Barat	2 358,29	2 589,01	2 618,03	2 789,51	3 070,00
Buton Tengah	2 169,78	2 337,24	2 428,67	2 536,10	2 794,15
Buton Selatan	2 693,69	2 905,03	2 874,73	2 993,97	3 314,10
Kota Kendari	20 285,73	22 153,51	22 045,70	23 689,81	26 455,95
Kota Baubau	8 251,06	9 037,83	9 075,85	9 627,57	10 711,39

Catatan/*Note*: [x]) Angka sementara/*Preliminary Figures*
[xx]) Angka Sangat Sementara/*Very Preliminary Figures*
Sumber/*Source*: BPS, berbagai sensus, survei dan sumber lain/*BPS-Statistics Indonesia, various census, survey, and other sources*

https://sultra.bps.go.id

Tabel / *Table* 13.2.2 Produk Domestik Regional Bruto Atas Dasar Harga Konstan 2010 Menurut Kabupaten/Kota di Provinsi Sulawesi Tenggara (Miliar Rupiah), 2018–2022
Gross Regional Domestic Product at Constant 2010 Prices by Regency/Municipality in Sulawesi Tenggara Province (billion rupiahs), 2018–2022

Kabupaten/Kota *Regency/Municipality*	2018	2019	2020	2021[x]	2022[xx]
(1)	(2)	(3)	(4)	(5)	(6)
Buton	2 657,01	2 788,04	2 774,41	2 847,09	3 011,17
Muna	4 808,11	5 068,04	5 068,45	5 228,75	5 537,28
Konawe	6 173,94	6 904,79	7 380,39	7 954,41	9 177,94
Kolaka	17 781,51	18 873,16	18 231,97	18 964,44	19 422,58
Konawe Selatan	7 988,72	8 443,37	8 256,32	8 649,17	9 154,74
Bombana	4 417,81	4 682,49	4 708,74	4 873,22	5 122,34
Wakatobi	2 883,07	3 073,27	3 096,55	3 220,93	3 375,40
Kolaka Utara	5 967,48	6 331,38	6 360,26	6 530,50	6 781,75
Buton Utara	2 108,65	2 228,59	2 250,75	2 342,59	2 460,04
Konawe Utara	2 677,02	2 848,57	2 828,03	2 957,88	3 107,85
Kolaka Timur	3 084,37	3 266,77	3 256,58	3 413,96	3 566,40
Konawe Kepulauan	981,37	1 053,58	1 046,99	1 071,11	1 105,75
Muna Barat	1 725,89	1 843,10	1 850,88	1 924,09	2 002,58
Buton Tengah	1 579,01	1 656,39	1 706,71	1 759,94	1 827,90
Buton Selatan	1 966,49	2 062,35	2 033,59	2 080,20	2 161,37
Kota Kendari	15 727,05	16 745,40	16 527,13	17 165,19	18 012,91
Kota Baubau	6 216,22	6 626,11	6 572,25	6 844,69	7 205,82

Catatan/*Note*: [x]) Angka sementara/*Preliminary Figures*
[xx]) Angka Sangat Sementara/*Very Preliminary Figures*
Sumber/*Source*: BPS, berbagai sensus, survei dan sumber lain/*BPS-Statistics Indonesia, various census, survey, and other sources*

https://sultra.bps.go.id

Tabel / *Table* 13.2.3 Persentase Kontribusi Terhadap Jumlah Produk Domestik Regional Bruto Seluruh Kabupaten/Kota di Provinsi Sulawesi Tenggara (persen), 2018–2022
Percentage of Contribution to the Total Gross Regional Domestic Product by Regency/Municipality in Sulawesi Tenggara Province (percent), 2018–2022

Kabupaten/Kota *Regency/Municipality*	2018	2019	2020	2021[x]	2022[xx]
(1)	(2)	(3)	(4)	(5)	(6)
Buton	3,00	2,96	2,92	2,89	2,91
Muna	5,42	5,35	5,35	5,28	5,23
Konawe	6,99	7,34	7,94	8,27	9,03
Kolaka	19,97	19,98	19,63	19,73	19,88
Konawe Selatan	9,43	9,34	9,06	9,07	9,20
Bombana	4,98	4,93	5,02	4,95	4,92
Wakatobi	3,37	3,36	3,39	3,37	3,32
Kolaka Utara	6,71	6,69	6,77	6,58	6,40
Buton Utara	2,43	2,42	2,46	2,45	2,41
Konawe Utara	3,03	3,03	3,04	3,05	3,04
Kolaka Timur	3,43	3,42	3,44	3,46	3,34
Konawe Kepulauan	1,07	1,07	1,07	1,05	1,00
Muna Barat	1,99	2,00	2,01	2,00	1,94
Buton Tengah	1,83	1,80	1,86	1,82	1,77
Buton Selatan	2,27	2,24	2,20	2,15	2,10
Kota Kendari	17,12	17,10	16,89	16,97	16,74
Kota Baubau	6,96	6,97	6,95	6,90	6,78
Jumlah/*Total*	**100,00**	**100,00**	**100,00**	**100,00**	**100,00**

Catatan/*Note*: [x]) Angka sementara/*Preliminary Figures*
[xx]) Angka Sangat Sementara/*Very Preliminary Figures*
Sumber/*Source*: BPS, berbagai sensus, survei dan sumber lain/*BPS-Statistics Indonesia, various census, survey, and other sources*

https://sultra.bps.go.id

Tabel / *Table* 13.2.4 Laju Pertumbuhan Produk Domestik Regional Bruto Atas Dasar Harga Konstan 2010 Menurut Kabupaten/Kota di Provinsi Sulawesi Tenggara (persen), 2018–2022
Growth Rate of Gross Regional Domestic Product at 2010 Constant Market Prices by Regency/Municipality in Sulawesi Tenggara Province (percent), 2018–2022

Kabupaten/Kota *Regency/Municipality*	2018	2019	2020	2021[x]	2022[xx]
(1)	(2)	(3)	(4)	(5)	(6)
Buton	5,04	4,93	-0,49	2,62	5,76
Muna	5,16	5,41	0,01	3,16	5,90
Konawe	10,70	11,84	6,89	7,78	15,38
Kolaka	5,84	6,14	-3,40	4,02	2,42
Konawe Selatan	5,66	5,69	-2,22	4,76	5,85
Bombana	5,83	5,99	0,56	3,49	5,11
Wakatobi	6,49	6,60	0,76	4,02	4,80
Kolaka Utara	6,59	6,10	0,46	2,68	3,85
Buton Utara	5,85	5,69	0,99	4,08	5,01
Konawe Utara	6,38	6,41	-0,72	4,59	5,07
Kolaka Timur	4,77	5,91	-0,31	4,83	4,47
Konawe Kepulauan	7,42	7,36	-0,63	2,30	3,23
Muna Barat	6,62	6,79	0,42	3,96	4,08
Buton Tengah	5,83	4,90	3,04	3,12	3,86
Buton Selatan	5,48	4,87	-1,39	2,29	3,90
Kota Kendari	6,08	6,48	-1,30	3,86	4,94
Kota Baubau	6,71	6,59	-0,81	4,15	5,28

Catatan/*Note*: [x]) Angka sementara/*Preliminary Figures*
[xx]) Angka Sangat Sementara/*Very Preliminary Figures*
Sumber/*Source*: BPS, berbagai sensus, survei dan sumber lain/*BPS-Statistics Indonesia, various census, survey, and other sources*

https://sultra.bps.go.id

Tabel / *Table* 13.2.5 Produk Domestik Regional Bruto per Kapita Atas Dasar Harga Berlaku Menurut Kabupaten/Kota di Provinsi Sulawesi Tenggara (ribu rupiah), 2018–2022
Per Capita Gross Regional Domestic Product at Current Market Prices by Regency/Municipality in Sulawesi Tenggara Province (thousand rupiahs), 2018–2022

Kabupaten/Kota *Regency/Municipality*	2018	2019	2020	2021[x]	2022[xx]
(1)	(2)	(3)	(4)	(5)	(6)
Buton	34 942	37 702	33 262	34 486	38 503
Muna	29 009	31 192	32 533	33 639	36 999
Konawe	33 277	38 885	40 481	44 204	53 585
Kolaka	118 943	99 538	108 280	114 070	127 600
Konawe Selatan	36 115	38 836	38 444	40 472	45 737
Bombana	32 752	36 137	43 584	45 509	50 751
Wakatobi	41 760	42 810	39 912	41 625	45 469
Kolaka Utara	53 803	57 837	64 342	65 990	71 632
Buton Utara	45 609	50 154	48 371	50 517	55 055
Konawe Utara	57 558	62 496	58 672	61 821	68 254
Kolaka Timur	21 532	32 896	37 230	39 962	43 532
Konawe Kepulauan	37 471	41 940	37 900	38 997	41 150
Muna Barat	29 251	31 795	30 931	32 904	36 159
Buton Tengah	23 536	25 220	21 246	21 751	23 499
Buton Selatan	33 679	36 402	30 159	31 360	34 662
Kota Kendari	53 156	58 005	64 117	67 634	74 159
Kota Baubau	49 254	54 397	57 169	59 667	65 328

Catatan/*Note*: [x]) Angka sementara/*Preliminary Figures*
[xx]) Angka Sangat Sementara/*Very Preliminary Figures*
Sumber/*Source*: BPS, berbagai sensus, survei dan sumber lain/*BPS-Statistics Indonesia, various census, survey, and other sources*

https://sultra.bps.go.id

Tabel 13.2.6 Produk Domestik Regional Bruto per Kapita Atas Dasar Harga Konstan 2010 Menurut Kabupaten/Kota di Provinsi Sulawesi Tenggara (ribu rupiah), 2018–2022
Table Per Capita Gross Regional Domestic Product at 2010 Constant Market Prices by Regency/Municipality (thousand rupiahs) in Sulawesi Tenggara Province, 2018–2022

Kabupaten/Kota *Regency/Municipality*	2018	2019	2020	2021[x]	2022[xx]
(1)	(2)	(3)	(4)	(5)	(6)
Buton	26 154	27 384	24 179	24 326	25 229
Muna	21 723	22 816	23 611	23 880	24 799
Konawe	24 794	28 220	28 832	30 463	34 465
Kolaka	89 403	72 556	77 046	78 571	78 910
Konawe Selatan	25 829	27 089	26 846	27 662	28 804
Bombana	24 539	26 500	31 286	32 080	33 413
Wakatobi	30 115	30 205	27 903	28 473	29 279
Kolaka Utara	40 358	42 216	46 318	46 903	48 046
Buton Utara	33 433	35 700	33 903	34 595	35 626
Konawe Utara	42 899	45 345	41 835	42 899	44 200
Kolaka Timur	16 337	24 274	26 965	28 222	29 439
Konawe Kepulauan	29 138	31 918	28 372	28 457	28 808
Muna Barat	21 407	22 635	21 867	22 696	23 587
Buton Tengah	17 128	17 873	14 930	15 094	15 373
Buton Selatan	24 587	25 842	21 335	21 789	22 605
Kota Kendari	41 210	43 845	48 067	49 006	50 492
Kota Baubau	37 108	39 881	41 399	42 420	43 948

Catatan/*Note*: [x]) Angka sementara/*Preliminary Figures*
[xx]) Angka Sangat Sementara/*Very Preliminary Figures*
Sumber/*Source*: BPS, berbagai sensus, survei dan sumber lain/*BPS-Statistics Indonesia, various census, survey, and other sources*

https://sultra.bps.go.id

Tabel 13.2.7 Laju Pertumbuhan Produk Domestik Regional Bruto per Kapita Atas Dasar Harga Konstan 2010 Menurut Kabupaten/Kota di Provinsi Sulawesi Tenggara (persen), 2018–2022
Growth Rate of per Capita Gross Regional Domestic Product at 2010 Constant Market Prices by Regency/Municipality in Sulawesi Tenggara Province (percent), 2018–2022

Kabupaten/Kota *Regency/Municipality*	2018	2019	2020	2021[x]	2022[xx]
(1)	(2)	(3)	(4)	(5)	(6)
Buton	3,27	4,70	-11,71	0,61	3,71
Muna	3,90	5,03	3,48	1,14	3,85
Konawe	8,62	13,82	2,17	5,66	13,14
Kolaka	3,39	-18,84	6,19	1,98	0,43
Konawe Selatan	3,93	4,88	-0,90	3,04	4,13
Bombana	3,17	7,99	18,06	2,54	4,16
Wakatobi	6,10	0,30	-7,62	2,04	2,83
Kolaka Utara	4,29	4,60	9,72	1,26	2,44
Buton Utara	4,20	6,78	-5,03	2,04	2,98
Konawe Utara	3,79	5,70	-7,74	2,54	3,03
Kolaka Timur	2,88	48,58	11,09	4,66	4,31
Konawe Kepulauan	5,93	9,54	-11,11	0,30	1,23
Muna Barat	5,34	5,74	-3,39	3,79	3,93
Buton Tengah	4,90	4,35	-16,47	1,10	1,85
Buton Selatan	4,63	5,11	-17,44	2,13	3,75
Kota Kendari	3,05	6,39	9,63	1,95	3,03
Kota Baubau	3,69	7,47	3,80	2,47	3,60

Catatan/*Note*: [x]) Angka sementara/*Preliminary Figures*
[xx]) Angka Sangat Sementara/*Very Preliminary Figures*
Sumber/*Source*: BPS, berbagai sensus, survei dan sumber lain/*BPS-Statistics Indonesia, various census, survey, and other sources*

https://sultra.bps.go.id

https://sultra.bps.go.id

14 PERBANDINGAN ANTARPROVINSI
National Comparison

Perbandingan Indeks Pembangunan Manusia, 2022
National Comparison of Human Development Index, 2022

Status IPM di Tiga Provinsi di Indonesia, 2022
Status of HDI in ThreeProvinces in Indonesia, 2022

Sulawesi Tenggara

72,23

IPM Sulawesi Tenggara termasuk status Tinggi. Ada 20 provinsi lainnya yang juga termasuk IPM berstatus Tinggi.

Sulawesi Tenggara's HDI classified as high status HDI. There are 20 other provinces that are also classified as high status HDI

DKI Jakarta

81,65

Menjadi Provinsi dengan IPM tertinggi. Selain itu, ada Provinsi DI Yogyakarta yang juga berstatus sangat tinggi

DKI Jakarta is the province with the highest HDI. Beside that, there is DI Yogyakarta whose HDI status is very high.

Papua

61,39

Menjadi Provinsi dengan IPM terendah dengan IPM berstatus Sedang. Ada 10 provinsi lainnya yang juga tergolong IPM berstatus Sedang

Papua is the province with the smallest HDI and classified as moderate status HDI. There are 10 other provinces that are also classified as moderate status HDI

Sumber/*Source*:
BPS, Publikasi Indeks Pembangunan Manusia/*BPS-Statistics Indonesia, Publication of Human Development Index*

https://sultra.bps.go.id

PENJELASAN TEKNIS

1. Sumber data yang digunakan dalam bab ini berasal dari internal BPS.
2. Jumlah penduduk dan angka harapan hidup penduduk setiap provinsi merupakan hasil estimasi yang merujuk pada data sensus yang dilakukan setiap provinsi. Data tersebut mengacu pada hasil Sensus Penduduk (SP) 2010 dan Sensus Penduduk (SP) 2020. Estimasi tersebut memperhatikan perubahan tingkat kelahiran, kematian, dan perpindahan penduduk.
3. Tingkat kemiskinan setiap provinsi dihitung berdasarkan hasil Survei Sosial Ekonomi Nasional. Untuk mengukur kemiskinan, BPS menggunakan konsep kemampuan memenuhi kebutuhan dasar (basic needs approach). Konsep ini mengacu pada Handbook on Poverty and Inequality yang diterbitkan oleh Worldbank. Dengan pendekatan ini, kemiskinan dipandang sebagai ketidakmampuan dari sisi ekonomi untuk memenuhi kebutuhan dasar makanan dan bukan makanan yang diukur dari sisi pengeluaran. Penduduk dikategorikan sebagai penduduk miskin jika memiliki rata-rata pengeluaran per kapita per bulan di bawah garis kemiskinan.

TECHNICAL NOTES

1. *Data sources in this chapter were mainly obtained from BPS-Statistics Indonesia.*
2. *Population and life expectancy at birth data of each province refer to population census – based estimation result conducted by each province. The data refer to the result of the 2010 Population Census and the 2020 Population Census. The estimates took into account the trends in fertility, mortality, and migration.*
3. *Unemployment rate for each province is calculated based on the result of National Socioeconomic Survey. To measure poverty, BPS uses the concept of the ability to meet basic needs. This concept refers to the Handbook on Poverty and Inequality published by the Worldbank. With this approach, poverty is seen as an economic inability to meet basic food and non-food needs as measured from the expenditure side. A population is categorized as poor if it has an average monthly per capita expenditure below the poverty line.*

https://sultra.bps.go.id

ULASAN

Berdasarkan Hasil Proyeksi Penduduk, jumlah penduduk di Indonesia tahun 2022 mencapai 275,77 juta jiwa. Dari jumlah tersebut, lebih dari separuh atau sekitar 55,95 persen yang menghuni Pulau Jawa.

Dari sisi pembangunan manusia, Indeks Pembangunan Manusia yang dihitung dengan metode baru menempatkan Sulawesi Tenggara di peringkat 17 secara nasional. IPM tertinggi diraih oleh Provinsi DKI Jakarta dan terendah provinsi Papua.

Dari sisi perekonomian, Sulawesi Tenggara memiliki laju pertumbuhan PDRB sekitar 5,53 persen pada tahun 2022. Laju pertumbuhan tertinggi yaitu Provinsi Maluku Utara sebesar 22,94 persen dan terendah Provinsi Papua Barat yaitu sebesar 2,01 persen.

Jumlah penduduk miskin di Sulawesi Tenggara pada tahun 2022 sekitar 309,79 ribu jiwa. Turun dari tahun sebelumnya yang sebesar 318,7 ribu jiwa.

DESCRIPTION

Based on the results of Population Projection, the population of Indonesia in 2022 reached 275.77 million people. Of these amount, more than half, or about 55.95 percent of which inhabit the Java island.

In terms of human development, the Human Development Index which was calculated by the new method, placed Sulawesi Tenggara at 17th nasionally. The highest HDI achieved by DKI Jakarta Province and the lowest was Papua Province.

In terms of the economy, Sulawesi Tenggara has a GDRP growth rate of around 5.53 percent in 2022. The highest growth rate was Maluku Utara Province with a at 22.94 percent and the lowest was Papua Barat Province that is equal to 2.01 percent.

The number of poor people in Sulawesi Tenggara in 2022 was around 309.79 thousand people. Down from the previous year amounting to 318.7 thousand people.

https://sultra.bps.go.id

Gambar / *Figures* 14.1 **Laju Pertumbuhan Produk Domestik Regional Bruto Atas Dasar Harga Konstan 2010 Menurut Provinsi di Pulau Sulawesi (persen), 2022**
Rate of Growth of Gross Regional Domestic Products at Constant 2010 Prices by Province in Sulawesi Island (percent), 2022

Catatan/*Note*: x) Angka sementara/*Preliminary Figures*
xx) Angka Sangat Sementara/*Very Preliminasy Figures*
Sumber/*Source*: BPS, berbagai sensus, survei dan sumber lain/*BPS-Statistics Indonesia, various census, survey, and other sources*

Gambar / *Figures* 14.2 **Indeks Pembangunan Manusia Menurut Provinsi di Pulau Sulawesi, 2022**
Human Development Index by Province in Sulawesi Island, 2022

https://sultra.bps.go.id

Sumber/*Source:* BPS, Seri Publikasi Indeks Pembangunan Manusia/*BPS-Statistics Indonesia, Series of Publication of Human Development Index*

Tabel / *Table* 14.1 **Jumlah Penduduk Menurut Provinsi di Indonesia (ribu jiwa), 2018–2022**
Population by Province in Indonesia (thousand people), 2018–2022

Provinsi/*Province*	2018 [1]	2019 [1]	2020 [2]	2021 [3]	2022[3]
(1)	(2)	(3)	(4)	(5)	(6)
Aceh	5 243,4	5 316,3	5 274,9	5 333,7	5 407, 9
Sumatera Utara	14 476,0	14 639,4	14 799,4	14 936,2	15 115, 2
Sumatera Barat	5 411,8	5 479,5	5 534,5	5 580,2	5 640, 6
Riau	6 717,6	6 835,1	6 394,1	6 493,6	6 614, 4
Jambi	3 527,1	3 566,2	3 548,2	3 585,1	3 631, 1
Sumatera Selatan	8 391,5	8 497,2	8 467,4	8 550,9	8 657, 0
Bengkulu	1 948,6	1 971,8	2 010,7	2 032,9	2 060, 1
Lampung	8 377,7	8 457,6	9 007,8	9 081,8	9 176, 5
Kepulauan Bangka Belitung	1 432,1	1 451,1	1 455,7	1 473,2	1 494, 6
Kepulauan Riau	2 174,8	2 241,6	2 064,6	2 118,2	2 179, 8
DKI Jakarta	10 428,0	10 504,1	10 562,1	10 609,7	10 680, 0
Jawa Barat	48 475,5	49 023,2	48 274,2	48 782,4	49 405, 8
Jawa Tengah	34 358,5	34 552,5	36 516,0	36 742,5	37 032, 4
DI Yogyakarta	3 818,3	3 868,6	3 668,7	3 712,9	3 761, 9
Jawa Timur	39 521,9	39 744,8	40 665,7	40 878,8	41 150, 0
Banten	12 530,8	12 714,3	11 904,6	12 061,5	12 252, 0
Bali	4 309,2	4 362,0	4 317,4	4 362,7	4 415, 1
Nusa Tenggara Barat	5 077,7	5 152,4	5 320,1	5 390,0	5 473, 7
Nusa Tenggara Timur	5 360,3	5 437,2	5 325,6	5 387,7	5 466, 3
Kalimantan Barat	4 985,1	5 045,7	5 414,4	5 470,8	5 541, 4
Kalimantan Tengah	2 612,6	2 649,8	2 670,0	2 702,2	2 741, 1
Kalimantan Selatan	4 162,4	4 216,3	4 073,6	4 122,6	4 182, 1
Kalimantan Timur	3 573,8	3 619,7	3 766,0	3 808,2	3 859, 8
Kalimantan Utara	682,8	695,6	701,8	713,6	727, 8
Sulawesi Utara	2 474,4	2 494,1	2 621,9	2 638,6	2 659, 5
Sulawesi Tengah	3 001,9	3 042,1	2 985,7	3 021,9	3 066, 1
Sulawesi Selatan	8 748,1	8 819,5	9 073,5	9 139,5	9 225, 7
Sulawesi Tenggara	2 623,6	2 663,7	2 624,9	2 659,2	2 701, 7
Gorontalo	1 166,1	1 176,4	1 171,7	1 181,0	1 192, 7
Sulawesi Barat	1 340,1	1 359,2	1 419,2	1 436,8	1 458, 6
Maluku	1 749,5	1 768,5	1 848,9	1 862,6	1 881, 7
Maluku Utara	1 218,8	1 235,7	1 282,9	1 299,2	1 319, 3
Papua Barat	941,4	963,6	1 134,1	1 156,8	1 183, 3
Papua	3 300,2	3 347,1	4 303,7	4 355,5	4 418, 6
Indonesia	**264 161,6**	**266 911,9**	**270 203,9**	**272 682,5**	**275 773, 8**

Sumber/*Source*: [1] BPS, Proyeksi Penduduk Indonesia 2010–2035/*BPS-Statistics Indonesia, Indonesia Population Projection 2010–2035*
[2] BPS, Sensus Penduduk (SP) 2020/*BPS-Statistics Indonesia, 2020 Population Census*
[3] BPS, Proyeksi Penduduk Interim 2020–2023 (Pertengahan tahun/Juni)/ *BPS-Statistics Indonesia, Interim Population Projection 2020–2023 (mid year/June)*

https://sultra.bps.go.id

Tabel / *Table* 14.2 **Laju Pertumbuhan Produk Domestik Regional Bruto Atas Dasar Harga Konstan 2010 Menurut Provinsi di Indonesia (persen) 2018–2022**
Rate of Growth of Gross Regional Domestic Products at Constant 2010 Prices by Province in Indonesia (percent), 2018–2022

Provinsi/*Province*	2018	2019	2020	2021[x]	2022[xx]
(1)	(2)	(3)	(4)	(5)	(6)
Aceh	4,61	4,14	-0,37	2,79	4,21
Sumatera Utara	5,18	5,22	-1,07	2,61	4,73
Sumatera Barat	5,14	5,01	-1,61	3,29	4,36
Riau	2,35	2,81	-1,13	3,36	4,55
Jambi	4,69	4,35	-0,51	3,69	5,13
Sumatera Selatan	6,01	5,69	-0,11	3,58	5,23
Bengkulu	4,97	4,94	-0,02	3,27	4,31
Lampung	5,23	5,26	-1,66	2,77	4,28
Kepulauan Bangka Belitung	4,45	3,32	-2,29	5,05	4,40
Kepulauan Riau	4,47	4,83	-3,80	3,43	5,09
DKI Jakarta	6,11	5,82	-2,39	3,56	5,25
Jawa Barat	5,65	5,02	-2,52	3,74	5,45
Jawa Tengah	5,30	5,36	-2,65	3,33	5,31
DI Yogyakarta	6,20	6,59	-2,67	5,58	5,15
Jawa Timur	5,47	5,53	-2,33	3,56	5,34
Banten	5,77	5,26	-3,39	4,49	5,03
Bali	6,31	5,60	-9,34	-2,46	4,84
Nusa Tenggara Barat	-4,50	3,90	-0,62	2,30	6,95
Nusa Tenggara Timur	5,11	5,25	-0,84	2,52	3,05
Kalimantan Barat	5,07	5,09	-1,82	4,80	5,07
Kalimantan Tengah	5,61	6,12	-1,41	3,59	6,45
Kalimantan Selatan	5,08	4,09	-1,82	3,48	5,11
Kalimantan Timur	2,64	4,70	-2,90	2,55	4,48
Kalimantan Utara	5,36	6,89	-1,09	3,98	5,34
Sulawesi Utara	6,00	5,65	-0,99	4,16	5,42
Sulawesi Tengah	20,60	8,83	4,86	11,70	15,17
Sulawesi Selatan	7,04	6,91	-0,71	4,64	5,09
Sulawesi Tenggara	6,40	6,50	-0,65	4,10	5,53
Gorontalo	6,49	6,40	-0,02	2,41	4,04
Sulawesi Barat	6,26	5,56	-2,34	2,57	2,30
Maluku	5,91	5,41	-0,91	3,05	5,11
Maluku Utara	7,86	6,25	5,39	16,79	22,94
Papua Barat	6,25	2,66	-0,76	-0,51	2,01
Papua	7,32	-15,74	2,39	15,16	8,97
Indonesia	**5,17**	**5,02**	**-2,07**	**3,70**	**5,31**

Sumber/*Source*: BPS dan Sumber lain/ *BPS-Statistics Indonesia and other sources*

https://sulta.bps.go.id

Tabel / *Table* 14.3 **Indeks Harga Konsumen 90 Kota di Indonesia (2012=100), 2018–2022**
Consumer Price Indices 90 Cities in Indonesia (2012=100), 2018–2022

Provinsi/*Province*	2018	2019	2020[1]	2021[1]	2022[1]
(1)	(2)	(3)	(4)	(5)	(6)
Meulaboh	132,10	103,51	107,16	109,74	115,77
Banda Aceh	126,45	102,03	104,43	106,63	112,60
Lhokseumawe	129,13	102,20	104,23	107,25	112,01
Sibolga	138,88	102,89	103,90	106,88	112,66
Pematang Siantar	137,50	102,19	103,36	106,50	111,56
Medan	137,58	102,29	103,04	104,75	109,51
Padang Sidempuan	131,28	102,95	105,17	107,59	113,53
Gunungsitoli	...	102,57	104,23	107,43	112,45
Padang	138,24	102,72	103,83	105,54	111,69
Bukittinggi	129,50	102,10	103,72	105,69	111,83
Tembilahan	137,71	102,27	104,80	106,63	110,87
Pekanbaru	134,99	102,20	103,62	105,62	111,22
Dumai	134,83	102,64	104,34	106,85	111,73
Bungo	131,09	103,37	104,55	106,35	112,50
Jambi	132,42	102,55	104,33	106,77	112,76
Palembang	130,48	102,08	103,94	105,51	110,63
Lubuklinggau	130,81	102,28	104,04	105,82	110,72
Bengkulu	142,22	102,40	103,74	105,62	110,77
Bandar Lampung	134,08	103,26	105,38	107,28	112,05
Metro	138,44	102,40	105,27	107,48	112,87
Tanjung Pandan	141,38	103,29	104,65	108,88	114,11
Pangkal Pinang	139,30	102,87	102,94	104,94	111,32
Batam	134,56	102,77	103,44	105,44	110,78
Tanjung Pinang	131,50	102,45	103,20	104,52	108,82
Jakarta	133,27	103,02	105,36	106,66	109,99
Bogor	134,54	103,23	106,18	108,15	112,91
Sukabumi	132,53	102,64	104,81	106,53	110,78
Bandung	132,31	102,61	104,99	106,57	111,29
Cirebon	128,71	101,28	102,73	104,09	108,29
Bekasi	130,23	103,49	106,73	108,75	113,13
Depok	131,47	103,09	105,71	107,45	112,44
Tasikmalaya	131,50	101,34	102,95	104,21	109,19
Cilacap	136,17	101,48	103,37	104,94	110,75
Purwokerto	130,24	101,82	104,08	105,75	111,38
Kudus	139,42	102,12	103,90	105,38	110,40
Surakarta	128,16	102,27	103,88	105,98	111,91
Semarang	131,32	102,53	105,06	106,49	110,57

https://sultra.bps.go.id

Lanjutan Tabel/*Continued Table* 14.3

Provinsi/*Province*	2018	2019	2020[1]	2021[1]	2022[1]
(1)	(2)	(3)	(4)	(5)	(6)
Tegal	129,74	102,49	105,06	106,55	112,09
Yogyakarta	130,09	103,31	105,41	107,20	112,52
Jember	128,98	102,37	104,64	106,46	112,10
Banyuwangi	128,02	101,41	103,37	104,75	109,03
Sumenep	129,13	101,86	104,22	106,32	111,71
Kediri	127,93	102,48	104,56	106,06	110,48
Malang	133,22	102,08	103,32	104,59	109,90
Probolinggo	128,35	101,69	103,67	105,28	109,53
Madiun	130,76	101,72	103,41	105,39	109,95
Surabaya	133,34	102,43	104,24	106,11	111,33
Tangerang	140,66	102,55	104,66	105,95	110,07
Cilegon	139,93	102,82	106,04	108,34	113,50
Serang	142,95	104,42	106,82	108,71	114,79
Singaraja	141,36	102,59	104,96	107,45	112,05
Denpasar	129,96	102,45	104,11	105,17	110,52
Mataram	130,93	102,41	102,99	104,93	110,11
Bima	136,05	103,02	104,48	105,71	110,60
Waingapu	...	99,64	104,85	106,88	110,09
Maumere	125,30	102,15	104,42	106,25	110,60
Kupang	133,12	102,55	103,31	104,63	109,81
Sintang	...	104,80	110,08	111,89	119,37
Pontianak	143,10	103,21	105,54	106,73	111,25
Singkawang	135,54	101,7	102,79	105,23	110,26
Sampit	135,53	102,83	104,79	107,24	114,49
Palangkaraya	129,53	103,18	104,70	106,23	112,06
Kotabaru	...	104,08	106,65	109,03	115,95
Tanjung	132,92	103,19	105,85	107,96	112,71
Banjarmasin	132,74	103,62	105,16	107,60	113,59
Balikpapan	137,44	102,26	103,28	104,37	109,46
Samarinda	136,22	102,52	104,01	105,41	109,77
Tanjung Selor	...	100,81	101,78	103,56	110,30
Tarakan	143,57	103,60	104,25	105,63	110,57
Manado	131,41	104,17	105,11	107,28	110,81
Kotamobagu	...	102,50	105,33	108,04	112,43
Luwuk	...	104,44	107,15	108,56	114,89
Palu	136,13	104,01	105,87	108,15	113,35
Bulukumba	140,12	103,18	105,84	107,78	111,73

https://sulta.bps.go.id

Lanjutan Tabel/*Continued Table* 14.3

Provinsi/*Province*	2018	2019	2020[1]	2021[1]	2022[1]
(1)	(2)	(3)	(4)	(5)	(6)
Watampone	131,10	101,72	103,61	105,60	110,69
Makasar	134,63	102,75	104,90	106,78	111,29
Parepare	127,91	102,18	104,15	106,62	113,25
Palopo	132,49	102,44	104,00	106,17	110,81
Kendari	127,74	103,40	104,35	107,03	112,55
Bau-bau	134,51	102,43	103,34	104,97	110,99
Gorontalo	128,28	102,65	103,86	106,30	110,24
Mamuju	131,76	101,20	103,80	107,52	112,35
Ambon	127,81	104,59	105,94	107,02	112,99
Tual	152,57	103,70	105,61	108,27	112,67
Ternate	136,40	103,43	104,97	106,78	109,66
Manokwari	127,35	106,29	107,45	108,97	113,91
Sorong	133,18	101,30	102,79	105,94	109,58
Merauke	138,09	102,09	103,58	104,94	109,34
Timika	...	102,19	105,54	107,78	112,39
Jayapura	135,63	103,08	103,84	103,99	109,41

Catatan/*Note:* [1] IHK 90 kota (2018=100)/*CPI 90 Cities (2018=100)*
Sumber/*Source:* BPS, Survei Harga Konsumen/*BPS-Statistics Indonesia, Consumer Price Survey*

https://sultra.bps.go.id

Tabel / *Table* 14.4 **Jumlah Penduduk Miskin Menurut Provinsi di Indonesia (ribu jiwa), 2018–2022**
Number of Poor Population by Province in Indonesia (thousand people), 2018–2022

Provinsi/*Province*	2018	2019	2020	2021	2022
(1)	(2)	(3)	(4)	(5)	(6)
Aceh	839,49	819,44	814,91	834,24	806,82
Sumatera Utara	1 324,98	1 282,04	1 283,29	1 343,86	1 268,19
Sumatera Barat	357,13	348,22	344,23	370,67	335,21
Riau	500,44	490,72	483,39	500,81	485,03
Jambi	281,69	274,32	277,80	293,86	279,37
Sumatera Selatan	1 068,27	1 073,74	1 081,58	1 113,76	1 044,69
Bengkulu	301,81	302,30	302,58	306,00	297,23
Lampung	1 097,05	1 063,66	1 049,32	1 083,93	1 002,41
Kepulauan Bangka Belitung	76,26	68,38	68,39	72,71	66,78
Kepulauan Riau	131,68	128,46	131,97	144,46	151,68
DKI Jakarta	373,12	365,55	480,86	501,92	502,04
Jawa Barat	3 615,79	3 399,16	3 920,23	4 195,34	4 070,98
Jawa Tengah	3 897,20	3 743,23	3 980,90	4 109,75	3 831,44
DI Yogyakarta	460,10	448,47	475,72	506,45	454,76
Jawa Timur	4 332,59	4 112,25	4 419,10	4 572,73	4 181,29
Banten	661,36	654,46	775,99	867,23	814,02
Bali	171,76	163,85	165,19	201,97	205,68
Nusa Tenggara Barat	737,46	735,96	713,89	746,66	731,94
Nusa Tenggara Timur	1 142,17	1 146,32	1 153,76	1 169,31	1 131,62
Kalimantan Barat	387,08	378,41	366,77	367,89	350,25
Kalimantan Tengah	136,93	134,59	132,94	140,04	145,1
Kalimantan Selatan	189,03	192,48	187,87	208,11	195,7
Kalimantan Timur	218,90	219,92	230,26	241,77	236,25
Kalimantan Utara	50,35	48,78	51,79	52,86	49,46
Sulawesi Utara	193,31	191,70	192,37	196,35	185,14
Sulawesi Tengah	420,21	410,36	398,73	404,44	388,35
Sulawesi Selatan	792,63	767,80	776,83	784,98	777,44
Sulawesi Tenggara	307,10	302,58	301,82	318,70	309,79
Gorontalo	198,51	186,03	185,02	186,29	185,44
Sulawesi Barat	151,78	151,40	152,02	157,19	165,72
Maluku	320,08	317,69	318,18	321,81	290,57
Maluku Utara	81,46	84,60	86,37	87,16	79,87
Papua Barat	214,47	211,50	208,58	219,07	218,78
Papua	917,63	926,36	911,37	920,44	922,12
Indonesia	**25 949,80**	**25 144,72**	**26 424,02**	**27 542,77**	**26 161,16**

Sumber/*Source*: BPS, Survei Sosial Ekonomi Nasional (Susenas) Maret/*BPS-Statistics Indonesia, National Socioeconomic Survey March*

https://sultra.bps.go.id

Tabel / *Table* 14.5 **Indeks Pembangunan Manusia Menurut Provinsi di Indonesia, 2018–2022**
Human Development Index by Province in Indonesia, 2018–2022

Provinsi/*Province*	2018	2019	2020	2021	2022
(1)	(2)	(3)	(4)	(5)	(6)
Aceh	71,19	71,90	71,99	72,18	72,80
Sumatera Utara	71,18	71,74	71,77	72,00	72,71
Sumatera Barat	71,73	72,39	72,38	72,65	73,26
Riau	72,44	73,00	72,71	72,94	73,52
Jambi	70,65	71,26	71,29	71,63	72,14
Sumatera Selatan	69,39	70,02	70,01	70,24	70,90
Bengkulu	70,64	71,21	71,40	71,64	72,16
Lampung	69,02	69,57	69,69	69,90	70,45
Kepulauan Bangka Belitung	70,67	71,30	71,47	71,69	72,24
Kepulauan Riau	74,84	75,48	75,59	75,79	76,46
DKI Jakarta	80,47	80,76	80,77	81,11	81,65
Jawa Barat	71,30	72,03	72,09	72,45	73,12
Jawa Tengah	71,12	71,72	71,87	72,16	72,79
DI Yogyakarta	79,53	79,99	79,97	80,22	80,64
Jawa Timur	70,77	71,50	71,71	72,14	72,75
Banten	71,95	72,44	72,45	72,72	73,32
Bali	74,77	75,38	75,50	75,69	76,44
Nusa Tenggara Barat	67,30	68,14	68,25	68,65	69,46
Nusa Tenggara Timur	64,39	65,23	65,19	65,28	65,90
Kalimantan Barat	66,98	67,65	67,66	67,90	68,63
Kalimantan Tengah	70,42	70,91	71,05	71,25	71,63
Kalimantan Selatan	70,17	70,72	70,91	71,28	71,84
Kalimantan Timur	75,83	76,61	76,24	76,88	77,44
Kalimantan Utara	70,56	71,15	70,63	71,19	71,83
Sulawesi Utara	72,20	72,99	72,93	73,30	73,81
Sulawesi Tengah	68,88	69,50	69,55	69,79	70,28
Sulawesi Selatan	70,90	71,66	71,93	72,24	72,82
Sulawesi Tenggara	70,61	71,20	71,45	71,66	72,23
Gorontalo	67,71	68,49	68,68	69,00	69,81
Sulawesi Barat	65,10	65,73	66,11	66,36	66,92
Maluku	68,87	69,45	69,49	69,71	70,22
Maluku Utara	67,76	68,70	68,49	68,76	69,47
Papua Barat	63,74	64,70	65,09	65,26	65,89
Papua	60,06	60,84	60,44	60,62	61,39
Indonesia	**71,39**	**71,92**	**71,94**	**72,29**	**72,91**

Sumber/*Source*: BPS, Seri Publikasi Indeks Pembangunan Manusia/*BPS-Statistics Indonesia, Series of Publication of Human Development Index*

https://sultra.bps.go.id

ST2023
SENSUS PERTANIAN

BerAKHLAK
Berorientasi Pelayanan Akuntabel Kompeten
Harmonis Loyal Adaptif Kolaboratif

DATA
MENCERDASKAN BANGSA
Enlighten The Nation

https://sultra.bps.go.id

BADAN PUSAT STATISTIK
PROVINSI SULAWESI TENGGARA
BPS-Statistics of Sulawesi Tenggara Province
Jl. Boulevard No. 1 Kendari, Sulawesi Tenggara
Telp. 0401-3135363; Fax. 0401-3122355;
E-Mail: bps7400@bps.go.id; Website: http://sultra.bps.go.id

ISSN 0215-2304
9 770215 230004