

Katalog : 1102001.1275050

KECAMATAN MEDAN AREA DALAM ANGKA 2019



PLAZA THAMRIN



**BADAN PUSAT STATISTIK
KOTA MEDAN**

**KECAMATAN
MEDAN AREA
DALAM ANGKA
2019**



MUSEUM NEGERI

KECAMATAN MEDAN AREA DALAM ANGKA 2019

Katalog BPS : 1102001.1275050
No. Publikasi : 12750.1923
No. ISBN : 978-602-405-125-9

Ukuran buku : 21 cm x 15 cm
Jumlah Halaman : xviii + 92

Naskah:
Badan Pusat Statistik Kota Medan

Penyunting:
Badan Pusat Statistik Kota Medan

Gambar Kulit:
Badan Pusat Statistik Kota Medan

Diterbitkan Oleh:
©Badan Pusat Statistik Kota Medan

Dicetak Oleh:
CV. Mandiri Lestari

Dilarang mengumumkan, mendistribusikan, mengomunikasikan, dan/atau menggandakan sebagian atau seluruh isi buku ini untuk tujuan komersial tanpa izin tertulis dari Badan Pusat Statistik Kota Medan

TIM PENYUSUN

Penanggung Jawab : Enny Nuryani Nasution

Penyusun Naskah : Nona Afridani Pulungan

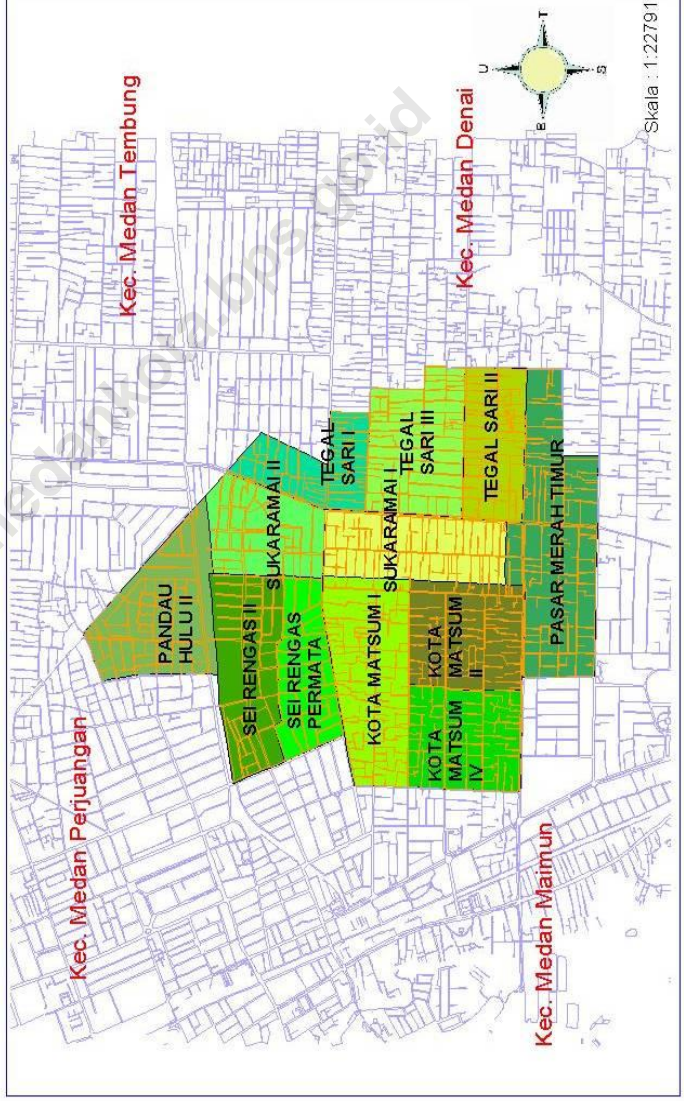
Tata Letak : Rosdiana Sirait

Gambar Kulit : Rina Nopita Manullang

Penyunting : Rosdiana Sirait

<https://medankota.bps.go.id>

Peta Kecamatan Medan Area



KATA PENGANTAR

esa, kami telah dapat menyelesaikan publikasi "Kecamatan Medan Area Dalam Angka Tahun 2019" ini. Usainya penerbitan publikasi ini dimungkinkan berkat adanya bantuan dari Pemerintah Kecamatan Medan Area serta instansi pemerintah lainnya.

Kebutuhan akan data statistik semakin meningkat terutama dalam menyambut millenium kedua. Hal tersebut menjadi pendorong bagi kami untuk menyusun publikasi ini. Data yang disajikan bersumber dari data yang terdapat di Kantor Kecamatan Medan Area, kantor kelurahan sekecamatan Medan Area serta instansi pemerintah lainnya. Selain itu data yang ada pada publikasi ini merupakan data yang bersumber dari berbagai kegiatan rutin, survei maupun sensus yang diselenggarakan Badan Pusat Statistik di kecamatan Medan Area.

Pada kesempatan ini kami mengucapkan banyak terima kasih kepada Camat Medan Area atas perhatian dan bantuannya sehingga terbitnya publikasi ini, serta kepada instansi-instansi pemerintah lainnya. Saran dan kritik demi penyempurnaan publikasi ini di masa yang akan datang sangat kami harapkan dari berbagai pihak.

Akhirnya semoga penyajian data statistik ini dapat membantu memenuhi kebutuhan data bagi pihak-pihak yang memerlukan serta bermanfaat bagi semua pihak.

Medan, September 2019
**Kepala Badan Pusat Statistik
Kota Medan,**



**Dra. Enny Nuryani Nasution
NIP.19651002 199203 2 001**

DAFTAR ISI

	Halaman
Peta Kecamatan	v
Kata Pengantar	vii
Daftar Isi	ix
Daftar Tabel	xi
Daftar Gambar	xv
Daftar Lampiran	xvii
BAB I Keadaan Geografis	1
BAB II Pemerintahan	9
BAB III Penduduk dan Tenaga Kerja	19
BAB IV Sosial	33
BAB V Industri, Energi dan Air Minum	53
BAB VI Ekonomi	61
BAB VII Hotel, Restoran dan Pariwisata	71
BAB VIII Keuangan dan Harga	79
Lampiran	85

DAFTAR TABEL

Judul Tabel	Halaman
Tabel 1.1 Letak dan Geografis Kecamatan Medan Area, 2018.....	5
Tabel 1.2 Luas Wilayah dirinci per Kelurahan di Kecamatan Medan Area, 2018	6
Tabel 1.3 Jarak Kantor Lurah ke Kantor Camat di Kecamatan Medan Area, Tahun 2018	7
Tabel 1.4 Daftar Alamat Kantor Kelurahan di Kecamatan Medan Area, Tahun 2018	8
Tabel 2.1 Banyaknya Lingkungan dan Blok sensus menurut Kelurahan di Kecamatan Medan Area, 2018	13
Tabel 2.2 Banyaknya Pegawai Negeri Sipil (PNS) dan Honor di Lingkungan Instansi Pemerintah Kecamatan Medan Area 2018 (Jiwa)	14
Tabel 2.3 Banyaknya Pegawai Negeri Sipil (PNS) dan Honor Pada Kantor Kelurahan Menurut Golongan dan Kelurahan pada Tahun 2018 (Jiwa).....	15
Tabel 2.4 Banyaknya Pertahanan Negeri Sipil (PNS) dan Honor Pada Kantor Camat Menurut Golongan dan Tingkat Pendidikan Tahun 2018 (Jiwa).....	16
Tabel 2.5 Banyaknya Pertahanan Sipil menurut Kelurahan Tahun 2018	17
Tabel 3.1 Jumlah penduduk, Luas Kelurahan, Kepadatan Penduduk per Km ² menurut Kelurahan di Kecamatan Medan Area, 2018	23
Tabel 3.2 Banyaknya Rumah Tangga, Penduduk dan Rata-rata Anggota Rumah Tangga Menurut Kelurahan Tahun 2018.....	24

Tabel 3.3	Jumlah Penduduk menurut jenis kelamin dan Kelurahan Tahun 2018	25
Tabel 3.4	Jumlah Penduduk Menurut Kelompok Umur dan Jenis Kelamin Tahun 2018.....	26
Tabel 3.5	Jumlah Penduduk Menurut Agama dan Kelurahan Tahun 2018..	27
Tabel 3.6	Banyaknya Mutasi Penduduk Menurut Kelurahan Tahun 2018...	28
Tabel 3.7	Banyaknya Warga Negara Asing Menurut Kewarganegaraan dan Kelurahan Tahun 2018	29
Tabel 3.8	Banyaknya Warga Negara Indoensia Turunan Cina Menurut Jenis Kelamin dan Kelurahan Tahun 2018.....	30
Tabel 3.9	Komposisi Mata Pencaharian Penduduk Menurut Kelurahan Tahun 2018.....	31
Tabel 4.1	Jumlah Sekolah PAUD, Taman Kanak-kanak (TK) Negeri, dan Swasta Menurut Kelurahan Tahun 2018	37
Tabel 4.2	Jumlah Sekolah Dasar (SD) Negeri dan Swasta Menurut Kelurahan Tahun 2018.....	38
Tabel 4.3	Jumlah murid Sekolah Dasar (SD) Negeri dan Swasta Menurut Kelurahan Tahun 2018	39
Tabel 4.4	Jumlah Guru Sekolah Dasar (SD) Negeri dan Swasta Menurut Kelurahan Tahun 2018	40
Tabel 4.5	Rasio Murid dan Guru Pada Sekolah Dasar (SD) Menurut Kelurahan 2018	41
Tabel 4.6	Jumlah Sekolah Menengah Pertama (SMP) Negeri dan Swasta Menurut Kelurahan 2018	42
Tabel 4.7	Jumlah Sekolah Menengah Atas (SMA) Negeri dan Swasta Menurut Kelurahan 2018	43

Tabel 4.8	Jumlah Sekolah Menengah Atas (SMK) Negeri dan Swasta Menurut Kelurahan 2018.....	44
Tabel 4.9	Banyaknya Sarana Kesehatan Umum Menurut Kelurahan Tahun 2018	45
Tabel 4.10	Banyaknya Tenaga Kesehatan Menurut Kelurahan Tahun 2018 ..	47
Tabel 4.11	Banyaknya Pasangan Usia Subur (PUS) Menurut Jenis Alat Kontrasepsi dan Kelurahan Tahun 2018.....	48
Tabel 4.12	Banyaknya Sarana Ibadah Menurut Kelurahan Tahun 2018	50
Tabel 4.13	Banyaknya Nikah, Talak, Cerai dan Rujuk Menurut Kelurahan Tahun 2018	51
Tabel 4.14	Banyaknya Sarana Lapangan Olahraga Menurut jenis Olahraga dan Kelurahan Tahun 2018.....	52
Tabel 5.1	Banyaknya Perusahaan Industri Besar, Sedang, Kecil dan Kerajinan Rumah Tangga menurut Kelurahan Tahun 2018	57
Tabel 5.2	Banyaknya Rumah Tangga Pelanggan Listrik Negara Menurut Kelurahan Tahun 2018.....	58
Tabel 5.3	Banyaknya Rumah Tangga Pelanggan Gas Negara Menurut Kelurahan Tahun 2018.....	59
Tabel 5.4	Banyaknya Rumah Tangga Pelanggan Air Minum Melalui PAM Menurut Kelurahan Tahun 2018.....	60
Tabel 6.1	Jumlah Pasar, Kelompok Pertokoan, Swalayan/Mini market dan Mall/Plaza Menurut Kelurahan Tahun 2018.....	65
Tabel 6.2	Jumlah Pasar Menurut Pengelola dan Kelurahan Tahun 2018.....	66
Tabel 6.3	Jumlah SPBU dan Agen Minyak Tanah (Pangkalan) Menurut Kelurahan Tahun 2018.....	67

Tabel 6.4	Jumlah Bengkel Sepeda Motor dan Bengkel Mobil Menurut Kelurahan Tahun 2018	68
Tabel 6.5	Banyaknya Tempat Pencucian Mobil (Doorsmer) Menurut Kelurahan tahun 2018	69
Tabel 7.1	Jumlah Hotel, Bioskop, Night Club dan Bilyard menurut Kelurahan di Kecamatan Medan Area, 2018	75
Tabel 7.2	Banyaknya Rumah Makan/Restoran dan Warung Minum Menurut Kelurahan Tahun 2018	76
Tabel 7.3	Jumlah Panti Pijat, Massege, Pangkas, Salon dan Praktek Dukun Patah Menurut Kelurahan Tahun 2018	77
Tabel 7.4	Jumlah Tempat Video Game/ play Station dan Penyewaan Kaset Video/ VCD/ DVD menurut Kelurahan Tahun 2018	78
Tabel 8.1	Banyaknya Lembaga Keuangan Menurut Kelurahan Pada Tahun 2018	82

DAFTAR GAMBAR

Judul Gambar	Halaman
Gambar 1.1 Luas Wilayah tiap Kelurahan di Kecamatan Medan Area, 2018 (Km ²).....	4
Gambar 2.1 Banyaknya Lingkungan dan Blok Sensus per- Kelurahan di Kec. Medan Area, 2018.....	12
Gambar 2.2 Banyaknya Pegawai Negeri Sipil (PNS) dan Honor di Kecamatan Medan Area berdasarkan Golongan	12
Gambar 3.1 Jumlah Penduduk Per-Kelurahan se Kecamatan Medan Area, 2018	22
Gambar 3.2 Komposisi mata pencarian penduduk di Kecamatan Medan Area, 2018.....	22
Gambar 4.1 Banyaknya Rumah sakit, Puskesmas, BPU, BKIA di Kec. Medan Area, 2018.....	36
Gambar 4.2 Jumlah penggunaan Alat Kontrasepsi Pasangan Usia Subur di Kec. Medan Area, 2018	36
Gambar 5.1 Banyaknya Rumah tangga Pelanggan Listrik PLN dan Gas di Kec. Medan Area, 2018.....	56
Gambar 6.1 Banyaknya Pasar dan pertokoan per kelurahan di Kec. Medan Area, 2018.....	64
Gambar 7.1 Banyaknya Hotel, Restoran, dan Warung Makan / Minum di Kecamatan Medan Area, 2018.....	74

DAFTAR LAMPIRAN

Daftar 1	Daftar Nama dan Lamanya Menjabat di Kecamatan Medan Area Sejak Tahun 1974 s/d sekarang	87
Daftar 2	Nama Lurah dan Lamanya Menjabat Menurut Kelurahan di Kecamatan Medan Area	88
Daftar 3	Daftar Nama dan Alamat Kantor Kelurahan di Kecamatan Medan Area, 2018.....	92

<https://medankota.bps.go.id>



1

KEADAAN GEOGRAFIS



1.1 Letak dan Geografis Kecamatan Medan Area Tahun 2018

Kecamatan Medan Area berbatasan langsung dengan kecamatan Medan Kota di sebelah selatan dan barat, kecamatan Medan Perjuangan di sebelah utara, dan kecamatan Medan Denai di sebelah timur. Kecamatan Medan Area merupakan salah satu kecamatan di Kota Medan yang mempunyai luas sekitar 4,42 km². Jarak kantor kecamatan ke kantor walikota Medan yaitu sekitar 8 km.

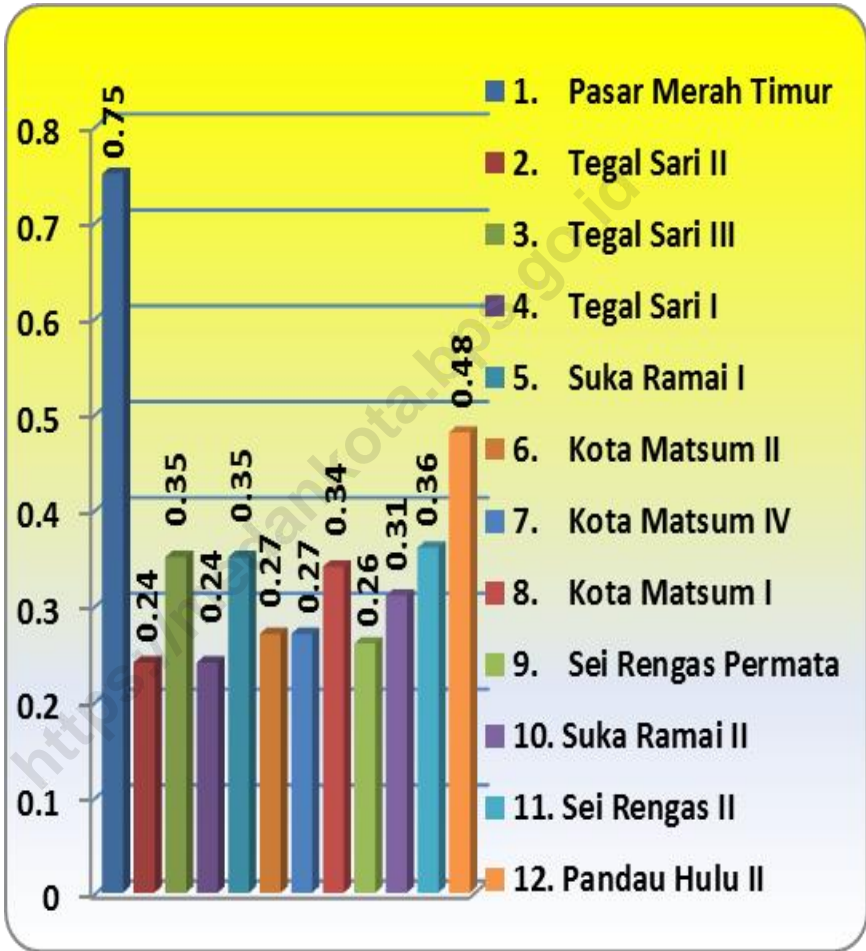
1.2 Luas Wilayah dirinci per Kelurahan di Kecamatan Medan Area Tahun 2018

Dari 12 kelurahan di kecamatan Medan Area, kelurahan Pasar Merah Timur memiliki luas wilayah yang terluas yaitu sebesar 4,22 km² sedangkan kelurahan Tegal Sari I dan Tegal Sari II mempunyai luas terkecil yakni 0,24 km².

1.3 Jarak Kantor Lurah ke Kantor Camat di Kecamatan Medan Area Tahun 2018

Ditinjau dari jarak antara kantor kelurahan dan kantor kecamatan , kantor kelurahan Pandau Hulu II memiliki jarak terjauh dari kantor kecamatan Medan Area yaitu sekitar 4 km sedangkan kantor kelurahan yang terdekat yaitu kelurahan Kota Matsum I sekitar 0,1 km dari kantor kecamatan Medan Area.

Gambar 1.1 Luas Wilayah tiap Kelurahan di Kecamatan Medan Area, 2018 (Km²)



Sumber : Kantor Camat Medan Area

Tabel 1.1 Letak dan Geografis Kecamatan Medan Area Tahun 2018

1. Luas wilayah :	4,22 Km ²
2. Letak diatas permukaan Laut :	30 Meter
3. Terletak antara	
Lintang Utara	: 20 ⁰ – 30 ⁰ LU
Lintang Selatan	:
Bujur Timur	: 98 ⁰ – 44 ⁰ BT
4. Berbatasan dengan	
Sebelah Utara	: Kec. Medan Perjuangan
Sebelah Selatan	: Kec. Medan Kota
Sebelah Barat	: Kec. Medan Kota
Sebelah Timur	: Kec. Medan Denai
5. Jarak Kantor Camat ke Kantor Walikota Medan : 8 Km.	

Sumber : Kantor Camat Medan Area

Tabel 1.2 Luas Wilayah dan Persentase Terhadap Luas Kecamatan Menurut Kelurahan Tahun 2018

Kelurahan	Luas (Km ²)	Persentase terhadap Luas Kecamatan
(1)	(2)	(3)
1. Pasar Merah Timur	0,75	17,77
2. Tegal Sari II	0,24	5,69
3. Tegal Sari III	0,35	8,29
4. Tegal Sari I	0,24	5,69
5. Suka Ramai I	0,35	8,29
6. Kota Matsum II	0,27	6,40
7. Kota Matsum IV	0,27	6,40
8. Kota Matsum I	0,34	8,06
9. Sei Rengas Permata	0,26	6,16
10. Suka Ramai II	0,31	7,35
11. Sei Rengas II	0,36	8,53
12. Pandau Hulu II	0,48	11,57
Jumlah	4,22	100
	2017	100

Sumber : Kantor Camat Medan Area

Tabel 1.3 Jarak Kantor Lurah ke Kantor Camat Menurut Kelurahan Tahun 2018

Kelurahan	Jarak ke Kantor Camat (Km)	
(1)	(2)	
1. Pasar Merah Timur	2	
2. Tegal Sari II	2	
3. Tegal Sari III	3	
4. Tegal Sari I	1	
5. Suka Ramai I	0,5	
6. Kota Matsum II	0,25	
7. Kota Matsum IV	1	
8. Kota Matsum I	0,1	
9. Sei Rengas Permata	0,5	
10. Suka Ramai II	1	
11. Sei Rengas II	1,5	
12. Pandau Hulu II	4	
Rata-rata	2018	1,4
	2017	1,4

Sumber : Kantor Lurah se Kecamatan Medan Area

Tabel 1.4 Daftar Alamat Kantor Kelurahan di Kecamatan Medan Area Tahun 2018

Kelurahan	Alamat Kantor Kelurahan & Telp.
(1)	(2)
1. Pasar Merah Timur	Jl. Megawati gg Dame No. 10
2. Tegal Sari II	Jl. Bromo gg Bahagia No. 14
3. Tegal Sari III	Jl. Bromo gg Dame LR Santun No.16 telp 7356405
4. Tegal Sari I	Jl. AR Hakim Gg Kantil No 26
5. Suka Ramai I	Jl. MA Selatan Gg Delapan Telp 7349611
6. Kota Matsum II	Jl. Cemara No. 5A
7. Kota Matsum IV	Jl. Utama No. 83 telp 7350334
8. Kota Matsum I	Jl. Rahmadsyah
9. Sei Rengas Permata	Jl. Perak No. 12A-A telp 7313358
10. Suka Ramai II	Jl. AR Hakim Gg Kamboja No.2 telp 7345902
11. Sei Rengas II	Jl. Sabaruddin No. 35 telp. 7348774
12. Pandau Hulu II	Jl. Sempali No. 1 telp.4526092

Sumber : Kantor Camat Medan Area



2

PEMERINTAHAN

2.1 Pemerintahan Kecamatan Medan Area

Kecamatan Medan Area yang dipimpin oleh seorang camat, saat ini terdiri dari 12 kelurahan yang terbagi atas 172 lingkungan, serta 283 blok sensus.

2.2 Struktur Pegawai Negeri Kecamatan Medan Area


Tahun 2018, kecamatan Medan Area memiliki total 303 Pegawai, terdiri dari Pegawai Negeri dan Pegawai Honor yang dialokasikan di Kantor Camat dimana alokasi Pegawai terbesar ada di Puskesmas yakni sebanyak 102 orang. Sedangkan alokasi Pegawai terkecil terdapat pada instansi Statistik dan Pertanian sebanyak 1 orang.

Bila dirinci menurut golongan, dari Pegawai Negeri di Kecamatan Medan Area, ternyata sebagian besar sudah bergolongan III yaitu sebanyak 161 orang, jumlah terbanyak berada di Kelurahan yang tersebar di 12 Kelurahan. Dari 12 Kelurahan yang ada di kecamatan Medan Area, Jumlah Pegawai Negeri terbanyak berada di 3 (tiga) Kelurahan yaitu kelurahan Tegal Sari I, Kotamatsum II, dan Kotamatsum sebanyak 7 orang.

2.3 Struktur Pertahanan Sipil Kecamatan Medan Area

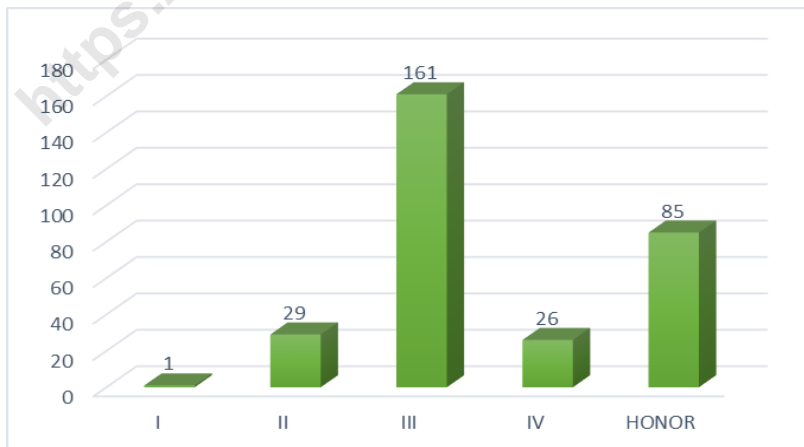
Bila dilihat dari sisi keamanannya, kecamatan Medan Area pada Tahun 2018 memiliki 14 orang petugas Linmas.

Gambar 2.1 Banyaknya Lingkungan dan Blok Sensus per- Kelurahan di Kec. Medan Area, 2018



Sumber : Kantor Lurah se Kecamatan Medan Area

Gambar 2.2 Banyaknya Pegawai Negeri Sipil (PNS) dan Honor di Kecamatan Medan Area berdasarkan Golongan



Sumber : Kantor Camat Medan Area

Tabel 2.1 Banyaknya Lingkungan dan Blok Sensus Menurut Kelurahan Tahun 2018

Kelurahan	Jumlah	
	Lingkungan	Blok Sensus
(1)	(2)	(3)
1. Pasar Merah Timur	13	24
2. Tegal Sari II	8	19
3. Tegal Sari III	10	26
4. Tegal Sari I	12	30
5. Suka Ramai I	17	24
6. Kota Matsum II	16	26
7. Kota Matsum IV	17	22
8. Kota Matsum I	34	28
9. Sei Rengas Permata	8	13
10. Suka Ramai II	16	25
11. Sei Rengas II	11	23
12. Pandau Hulu II	10	23
Jumlah	2018	172
	2017	172
		283

Sumber : Kantor Lurah se Kecamatan Medan Area

Tabel 2.2 Banyaknya Pegawai Negeri Sipil (PNS) dan Honor di Lingkungan Instansi Pemerintah Kecamatan Medan Area Tahun 2018 (Jiwa)

Instansi	Golongan				Honor	Jumlah	
	I	II	III	IV			
(1)	(2)	(3)	(4)	(5)	(6)	(7)	
1. Kantor Camat	1	7	14	0	74	97	
2. Kelurahan	0	7	62	0	0	69	
3. Statistik	0	0	1	0	0	1	
4. PPLKB	0	2	8	1	0	11	
5. Pertanian	0	0	0	0	1	1	
6. PD. Kebersihan	0	0	0	0	0	0	
7. Puskesmas	0	11	64	18	9	102	
8. KUA	0	2	7	2	1	12	
9. UPT Pendidikan	0	0	5	2	0	7	
10. Disduk	0	0	0	3	0	3	
Jumlah	2018	1	29	161	26	85	303
	2017	13	45	157	16	10	241

Sumber : Kantor Camat Medan Area

Tabel 2.3 Banyaknya Pegawai Negeri Sipil (PNS) dan Honor Pada Kantor Kelurahan Menurut Golongan dan Kelurahan Tahun 2018 (Jiwa)

Kelurahan	Golongan				Honor	Jumlah	
	I	II	III	IV			
(1)	(2)	(6)	(4)	(5)	(6)	(7)	
1. Pasar Merah Timur	0	0	5	0	0	5	
2. Tegal Sari II	0	1	5	0	0	6	
3. Tegal Sari III	0	0	4	0	0	4	
4. Tegal Sari I	0	1	6	0	0	7	
5. Sukaramai I	0	0	6	0	0	6	
6. Kotamatsum II	0	0	7	0	0	7	
7. Kotamatsum IV	0	2	5	0	0	7	
8. Kotamatsum I	0	0	4	0	0	4	
9. Sei Rengas Permata	0	0	6	0	0	6	
10. Sukaramai II	0	1	5	0	0	6	
11. Sei Rengas II	0	2	4	0	0	6	
12. Pandau Hulu II	0	0	5	0	0	5	
Jumlah	2018	0	7	62	0	0	69
	2017	0	4	66	0	0	70

Sumber : Kantor Camat Medan Area

Penduduk dan Tenaga Kerja

Tabel 2.4 Banyaknya Pegawai Negeri Sipil (PNS) dan Honor Pada Kantor Camat Menurut Golongan dan Tingkat Pendidikan Tahun 2018 (Jiwa)

Instansi	Golongan				Honor	Jumlah	
	I	II	III	IV			
(1)	(2)	(3)	(4)	(5)	(6)	(7)	
1. Sekolah Dasar (SD)	0	0	0	0	0	0	
2. Sekolah Lanjutan Tingkat Pertama (SLTP)	1	0	0	0	0	1	
3. Sekolah Lanjutan Tingkat Atas (SLTA)	0	6	2	0	74	82	
4. Diploma (D-I, D-II, D-III)	0	1	1	0	0	2	
5. D-IV/Sarjana (S1)	0	0	8	0	0	8	
6. S2/S3	0	0	3	1	0	4	
Jumlah	2018	1	7	14	1	74	97
	2017	1	8	14	0	1	24

Sumber : Kantor Lurah se Kecamatan Medan Area

Tabel 2.5 Banyaknya Pertahanan Sipil Menurut Kelurahan Tahun 2018

Kelurahan		Jumlah
(1)		(2)
1.	Pasar Merah Timur	0
2.	Tegal Sari II	0
3.	Tegal Sari III	0
4.	Tegal Sari I	0
5.	Suka Ramai I	0
6.	Kota Matsum II	0
7.	Kota Matsum IV	0
8.	Kota Matsum I	0
9.	Sei Rengas Permata	8
10.	Suka Ramai II	0
11.	Sei Rengas II	4
12.	Pandau Hulu II	2
Jumlah		14
		2018
		14
		2017

Sumber : Kantor Lurah se Kecamatan Medan Area



3

**PENDUDUK
DAN
TENAGA KERJA**

3.1 Jumlah penduduk, Luas Kelurahan, Kepadatan penduduk per Km² dirinci menurut Kelurahan di Kecamatan Medan Area Tahun 2018

Kecamatan Medan Area dihuni oleh 99.993 Jiwa penduduk dimana penduduk terbanyak berada di Kelurahan Kota Matsum I yakni sebanyak 11.843 orang dan jumlah penduduk terkecil di Kelurahan Sei Rengas Permata yakni sebanyak 3.692 orang.

Bila dilihat dari luas kelurahan, Kelurahan Pasar Merah Timur memiliki luas yang terbesar yakni 0,75 km² sedangkan ada 2 kelurahan yaitu Tegal Sari II Dan Tegal Sari I yang sama memiliki luas terkecil yakni 0,24 km².

Bila dibandingkan antara jumlah penduduk serta luas wilayahnya, maka Kelurahan Tegal Sari I merupakan kelurahan terpadat yaitu 37.221 jiwa tiap km².

Medan Area terdiri atas 22.586 rumah tangga sehingga rata-rata anggota rumah tangganya sebesar 4-5 orang.

3.2 Struktur Penduduk berdasarkan jenis kelamin dan kelompok umur di Kecamatan Medan Area Tahun 2018

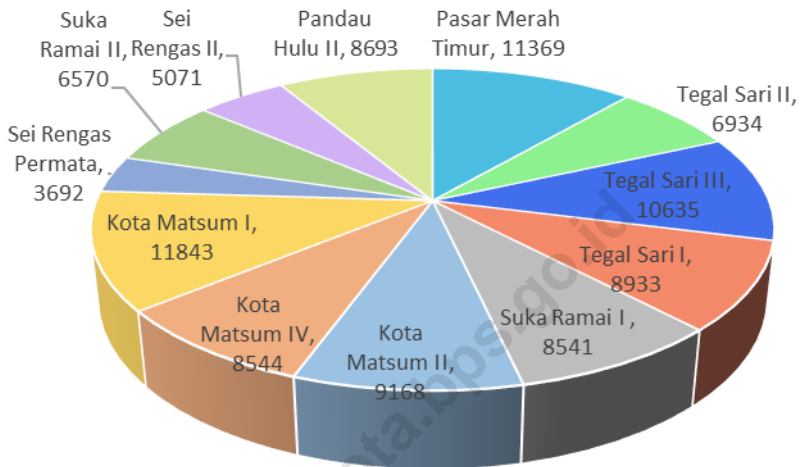
Jumlah Penduduk Kecamatan Medan Area sebanyak 99.993 jiwa terdiri dari 49.391 jiwa laki-laki serta 50.602 jiwa perempuan. Berdasarkan kelompok umur, distribusi penduduk Kecamatan Medan Area separuh lebih merupakan penduduk usia produktif.

3.3 Mata pencaharian penduduk kecamatan Medan Area Tahun 2018

Sebagian besar warga Kecamatan Medan Area merupakan pedagang dan pegawai swasta yakni sebanyak 16.768 pedagang dan 15.155 pegawai swasta.

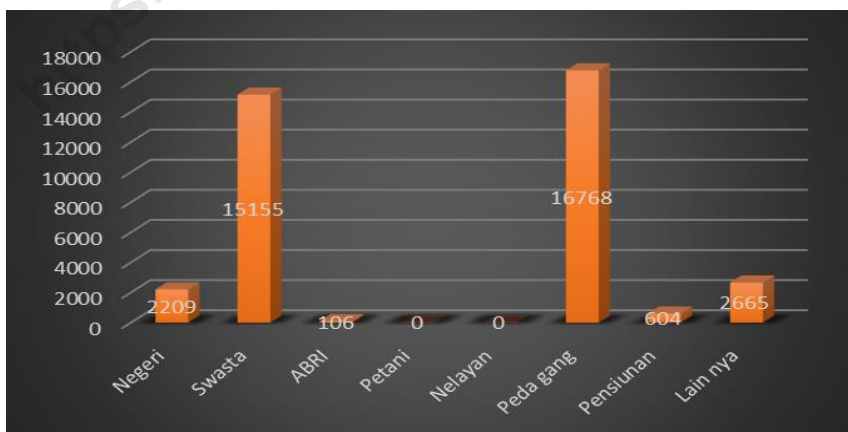
Penduduk dan Tenaga Kerja

Gambar 3.1 Jumlah Penduduk Per-Kelurahan se Kecamatan Medan Area, 2018



Sumber : Badan Pusat Statistik Kota Medan

Gambar 3.2 Komposisi mata pencarian penduduk di Kecamatan Medan Area, 2018



Sumber : Kantor Lurah se Kecamatan Medan Area

Tabel 3.1 Jumlah Penduduk, Luas Kelurahan, Kepadatan Penduduk per Km² Menurut Kelurahan Tahun 2018

Kelurahan	Jumlah Penduduk (Jiwa)	Luas Wilayah (Km ²)	Kepadatan Penduduk Per Km ²
(1)	(2)	(3)	(4)
1. Pasar Merah Timur	11 369	0.75	15 159
2. Tegal Sari II	6 934	0.24	28 892
3. Tegal Sari III	10 635	0.35	30 386
4. Tegal Sari I	8 933	0.24	37 221
5. Suka Ramai I	8 541	0.35	24 403
6. Kota Matsum II	9 168	0.27	33 956
7. Kota Matsum IV	8 544	0.27	31 644
8. Kota Matsum I	11 843	0.34	34 832
9. Sei Rengas Permata	3 692	0.26	14 200
10. Suka Ramai II	6 570	0.31	21 194
11. Sei Rengas II	5 071	0.36	14 086
12. Pandau Hulu II	8 693	0.48	18 110
Jumlah	99 993	4.22	23 695
	2017	99 821	4,22
			23 654

Sumber : Badan Pusat Statistik Kota Medan

Tabel 3.2 Banyaknya Rumah Tangga, Penduduk dan Rata-rata Anggota Rumah Tangga Menurut Kelurahan Tahun 2018

Kelurahan	Banyaknya		Rata-rata anggota RT	
	Rumah Tangga	Penduduk (Jiwa)		
(1)	(2)	(3)	(4)	
13. Pasar Merah Timur	2 903	11 369	4	
14. Tegal Sari II	1 767	6 934	4	
15. Tegal Sari III	2 173	10 635	5	
16. Tegal Sari I	1 825	8 933	5	
17. Suka Ramai I	1 745	8 541	5	
18. Kota Matsum II	1 874	9 168	5	
19. Kota Matsum IV	1 746	8 544	5	
20. Kota Matsum I	2 420	11 843	5	
21. Sei Rengas Permata	941	3 692	4	
22. Suka Ramai II	1 679	6 570	4	
23. Sei Rengas II	1 293	5 071	4	
24. Pandau Hulu II	2 220	8 693	4	
Jumlah	2018	22 586	99 993	4
	2017	22 561	99 811	4

Sumber : Badan Pusat Statistik Kota Medan

Tabel 3.3 Jumlah Penduduk Menurut Jenis Kelamin dan Kelurahan Tahun 2018

Kelurahan	Jenis Kelamin		Jumlah (Jiwa)	
	Laki-laki (Jiwa)	Perempuan (Jiwa)		
(1)	(2)	(3)	(4)	
1. Pasar Merah Timur	5 618	5 751	11 369	
2. Tegal Sari II	3,509	3 425	6 934	
3. Tegal Sari III	5,341	5 294	10 635	
4. Tegal Sari I	4,392	4 541	8 933	
5. Suka Ramai I	4,239	4 302	8 541	
6. Kota Matsum II	4,717	4 451	9 168	
7. Kota Matsum IV	4,234	4 310	8 544	
8. Kota Matsum I	5,883	5 960	11 843	
9. Sei Rengas Permata	1,739	1 953	3 692	
10. Suka Ramai II	3,137	3 433	6 570	
11. Sei Rengas II	2,420	2 651	5 071	
12. Pandau Hulu II	4,162	4 531	8 693	
Jumlah	2018	49 391	50 602	99 993
	2017	48 310	50 511	99 821

Sumber : Badan Pusat Statistik Kota Medan

Penduduk dan Tenaga Kerja

Tabel 3.4 Jumlah Penduduk Menurut Kelompok Umur dan Jenis Kelamin Tahun 2018

Kelompok Umur	Jenis Kelamin		Jumlah	
	Laki-Laki	Perempuan		
(1)	(2)	(3)	(4)	
0 – 4	3 607	3 331	6 938	
5 – 9	4 058	3 716	7 774	
10 – 14	3 925	3 647	7 572	
15 – 19	4 480	4 116	8 596	
20 – 24	5 525	5 097	10 622	
25 – 29	4 337	4 258	8 595	
30 – 34	3 653	3 694	7 347	
35 – 39	3 265	3 621	6 886	
40 – 44	3 339	3 554	6 893	
45 – 49	2 927	3 271	6 198	
50 – 54	2 858	3 257	6 115	
55 – 59	2 528	2 952	5 480	
60 – 64	2 124	2 373	4 497	
65 – 69	1 342	1 577	2 919	
70 – 74	817	1 104	1 921	
75+	606	1 034	1 640	
Jumlah	2018	49 391	50 602	99 993
	2017	48 310	50 511	99 821

Sumber : Badan Pusat Statistik Kota Medan

Tabel 3.5 Jumlah Penduduk Menurut Agama dan Kelurahan Tahun 2018

Kelurahan	Islam	Kristen	Katolik	Budha	Hindu	Kong- Hucu
(1)	(2)	(3)	(4)	(5)	(6)	(7)
1. Pasar Merah Timur	-	-	-	-	-	-
2. Tegal Sari II	-	-	-	-	-	-
3. Tegal Sari III	-	-	-	-	-	-
4. Tegal Sari I	-	-	-	-	-	-
5. Suka Ramai I	-	-	-	-	-	-
6. Kota Matsum II	-	-	-	-	-	-
7. Kota Matsum IV	-	-	-	-	-	-
8. Kota Matsum I	-	-	-	-	-	-
9. Sei Rengas Permata	-	-	-	-	-	-
10. Suka Ramai II	-	-	-	-	-	-
11. Sei Rengas II	-	-	-	-	-	-
12. Pandau Hulu II	-	-	-	-	-	-
13. Pasar Merah Timur	-	-	-	-	-	-
Jumlah	2018	-	-	-	-	-
	2017	-	-	-	-	-

Sumber : Kantor Lurah se Kecamatan Medan Area

Tabel 3.6 Banyaknya Mutasi Penduduk Menurut Kelurahan Tahun 2018

Kelurahan	Lahir (Jiwa)	Mati (Jiwa)	Datang (Jiwa)	Pindah (Jiwa)	
(1)	(2)	(3)	(4)	(5)	
1. Pasar Merah Timur	18	38	269	432	
2. Tegal Sari II	30	17	82	62	
3. Tegal Sari III	22	58	141	230	
4. Tegal Sari I	26	64	110	229	
5. Suka Ramai I	119	90	169	196	
6. Kota Matsum II	2	2	361	361	
7. Kota Matsum IV	22	19	79	119	
8. Kota Matsum I	142	53	178	300	
9. Sei Rengas Permata	6	23	32	64	
10. Suka Ramai II	21	40	31	77	
11. Sei Rengas II	2	55	24	28	
12. Pandau Hulu II	23	79	45	136	
Jumlah	2018	433	538	1521	2234
	2017	532	658	2137	3060

Sumber : Kantor Lurah se Kecamatan Medan Area

Tabel 3.7 Banyaknya Warga Negara Asing Menurut Kewarganegaraan dan Kelurahan Tahun 2018

Kelurahan	Kewarganegaraan			Jumlah (Jiwa)	
	Cina (Jiwa)	India (Jiwa)	Lainnya (Jiwa)		
(1)	(2)	(3)	(4)	(5)	
1. Pasar Merah Timur	0	0	0	0	
2. Tegal Sari II	0	0	0	0	
3. Tegal Sari III	0	0	0	0	
4. Tegal Sari I	0	0	0	0	
5. Suka Ramai I	0	0	0	0	
6. Kota Matsum II	0	0	0	0	
7. Kota Matsum IV	0	0	0	0	
8. Kota Matsum I	0	0	0	0	
9. Sei Rengas Permata	1	0	0	1	
10. Suka Ramai II	0	0	0	0	
11. Sei Rengas II	0	0	0	0	
12. Pandau Hulu II	2	0	0	2	
Jumlah	2018	3	0	0	3
	2017	9	0	0	9

Sumber : Kantor Lurah se Kecamatan Medan Area

Tabel 3.8 Banyaknya Warga Negara Indonesia Turunan Cina Menurut Jenis Kelamin dan Kelurahan Tahun 2018

Kelurahan	Jenis Kelamin		Jumlah (Jiwa)	
	Laki-laki (Jiwa)	Perempuan (Jiwa)		
(1)	(2)	(3)	(4)	
1. Pasar Merah Timur	12	15	27	
2. Tegal Sari II	8	9	17	
3. Tegal Sari III	29	38	67	
4. Tegal Sari I	3 069	3 137	6 206	
5. Suka Ramai I	98	199	297	
6. Kota Matsum II	0	0	0	
7. Kota Matsum IV	46	51	97	
8. Kota Matsum I	428	359	787	
9. Sei Rengas Permata	1 563	1 755	3 318	
10. Suka Ramai II	2 819	3 085	5 904	
11. Sei Rengas II	2 174	2 382	4 556	
12. Pandau Hulu II	3 739	4 069	7 808	
Jumlah	2018	13 985	15 099	29 084
	2017	12 741	14 396	27 137

Sumber : Kantor Lurah se Kecamatan Medan Area

Tabel 3.9 Komposisi Mata Pencaharian Penduduk Menurut Kelurahan Tahun 2018

Kelurahan	Pegawai			Petani (Jiwa)	
	Negeri (Jiwa)	Swasta (Jiwa)	ABRI (Jiwa)		
(1)	(2)	(3)	(4)	(5)	
1. Pasar Merah Timur	437	485	14	0	
2. Tegal Sari II	163	988	13	0	
3. Tegal Sari III	141	715	17	0	
4. Tegal Sari I	91	696	15	0	
5. Suka Ramai I	230	1 345	12	0	
6. Kota Matsum II	253	1 178	10	0	
7. Kota Matsum IV	361	858	9	0	
8. Kota Matsum I	475	2 872	15	0	
9. Sei Rengas Permata	13	936	0	0	
10. Suka Ramai II	10	1687	0	0	
11. Sei Rengas II	7	2 069	1	0	
12. Pandau Hulu II	28	1 326	0	0	
Jumlah	2018	2209	15 155	106	0
	2017	2 200	15 058	103	0

Sumber : Kantor Lurah se Kecamatan Medan Area

Tabel 3.9 Lanjutan

Kelurahan	Nelayan (Jiwa)	Peda gang (Jiwa)	Pensiunan (Jiwa)	Lain nya (Jiwa)	
(1)	(6)	(7)	(8)	(9)	
1. Pasar Merah Timur	0	1 132	145	379	
2. Tegal Sari II	0	938	69	188	
3. Tegal Sari III	0	260	17	305	
4. Tegal Sari I	0	2 289	33	447	
5. Suka Ramai I	0	428	76	248	
6. Kota Matsum II	0	1 100	152	356	
7. Kota Matsum IV	0	1 635	44	268	
8. Kota Matsum I	0	2 821	47	217	
9. Sei Rengas Permata	0	239	3	98	
10. Suka Ramai II	0	2 164	5	86	
11. Sei Rengas II	0	854	1	28	
12. Pandau Hulu II	0	2 908	12	45	
Jumlah	2018	0	16 768	604	2 665
	2017	0	16 703	587	2 601

Sumber : Kantor Lurah se Kecamatan Medan Area



4

SOSIAL

4.1 Jumlah Sekolah Negeri dan Swasta di Kecamatan Medan Area Tahun 2018

Tercatat ada sejumlah fasilitas pendidikan di kecamatan Medan Area yaitu sebanyak 11 PAUD, 1 TK Negeri, 26 TK Swasta, 23 SD negeri dan 18 SD swasta, 1 SMP Negeri, 14 SMP Swasta, 1 SMA Negeri, 9 SMA Swasta, 6 SMK Swasta.

4.2 Jumlah murid dan guru Sekolah Negeri dan Swasta di Kecamatan Medan Area Tahun 2018

Tercatat sebanyak 5.454 siswa bersekolah di SD negeri dan 5327 siswa bersekolah di SD swasta pada Tahun 2018 di kecamatan Medan Area. Jumlah guru yang mengajar di SD negeri sebanyak 255 orang dan 281 orang guru mengajar di SD swasta di kecamatan Medan Area Tahun 2018.

4.3 Fasilitas Kesehatan Seperti Rumah Sakit, Puskesmas, BPU dan BKIA di Kecamatan Medan Area Tahun 2018

Fasilitas kesehatan yang ada di kecamatan Medan Area hanya Pustu tidak ada di setiap kelurahan, fasilitas yang lain dapat dikatakan sudah mulai merata di tiap kelurahannya.

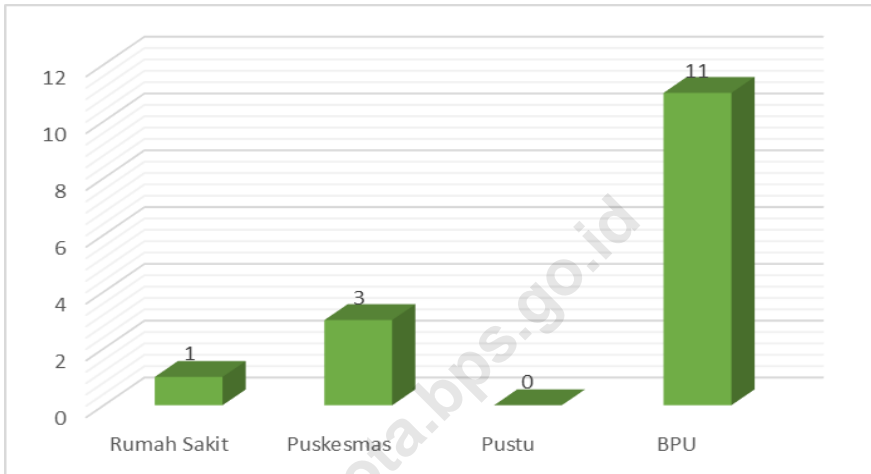
4.4 Posyandu, Dokter dan Bidan yang melayani KB di Kecamatan Medan Area Tahun 2018

Tenaga medis yang terdapat di kecamatan Medan Area ini sudah cukup tersebar di tiap kelurahan dimana pendistribusiannya disesuaikan dengan kebutuhan tiap-tiap kelurahan. Terdapat sebanyak 112 posyandu, 50 dokter dan 29 bidan di kecamatan Medan Area. Akan tetapi khusus untuk ketersediaan dokter di kecamatan Medan Area tergolong sedikit. Penduduk kecamatan Medan Area tergolong sudah mengetahui dan ikut berpartisipasi dalam penekanan angka penduduk. Terlihat dari banyaknya wanita usia subur yang menggunakan alat kontrasepsi.

4.5 Sarana Ibadah dan lapangan olah raga di Kecamatan Medan Area Tahun 2018

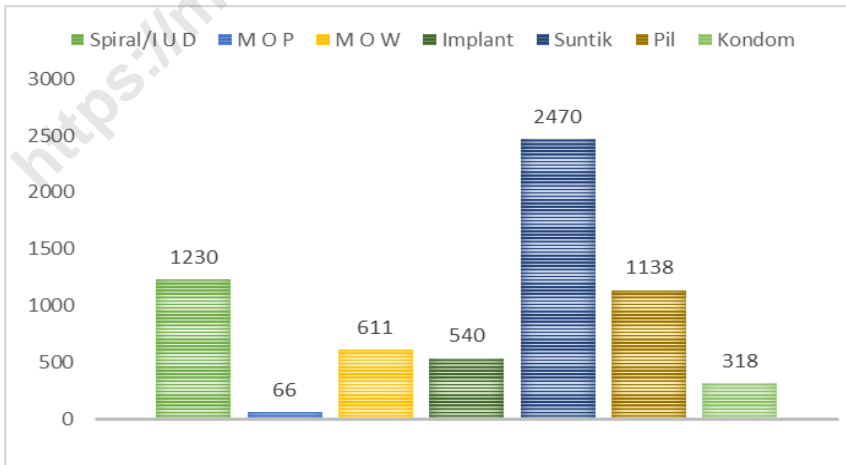
Hampir di setiap kelurahan di kecamatan Medan Area ini terdapat sarana ibadah tiap-tiap agama. Sarana olah raga belum cukup tersedia secara merata di kecamatan ini.

Gambar 4.1 Banyaknya Rumah sakit, Puskesmas, BPU, BKIA di Kec. Medan Area, 2018



Sumber : Puskesmas Kecamatan Medan Area.

Gambar 4.2 Jumlah penggunaan Alat Kontrasepsi Pasangan Usia Subur di Kec. Medan Area, 2018



Sumber : PPLKB Kecamatan Medan Area

Tabel 4.1 Jumlah Sekolah PAUD, Taman Kanak-kanak (TK) Negeri dan Swasta Menurut Kelurahan Tahun 2018

Kelurahan	PAUD	TK Negeri	TK Swasta	Jumlah
(1)	(2)	(3)	(4)	(5)
1. Pasar Merah Timur	1	0	2	3
2. Tegal Sari II	1	0	3	4
3. Tegal Sari III	1	1	2	4
4. Tegal Sari I	0	0	2	2
5. Suka Ramai I	1	0	2	3
6. Kota Matsum II	1	0	4	5
7. Kota Matsum IV	4	0	2	6
8. Kota Matsum I	1	0	2	3
9. Sei Rengas Permata	0	0	2	2
10. Suka Ramai II	0	0	2	2
11. Sei Rengas II	0	0	1	1
12. Pandau Hulu II	1	0	2	3
Jumlah	2018	11	1	26
	2017	12	0	18

Sumber : Kantor Lurah se Kecamatan Medan Area

Sosial

Tabel 4.2 Jumlah Sekolah Dasar (SD) Negeri dan Swasta Menurut Kelurahan 2018

Kelurahan	SD Negeri	SD Swasta	Jumlah	
(1)	(2)	(3)	(4)	
1. Pasar Merah Timur	4	3	7	
2. Tegal Sari II	2	1	3	
3. Tegal Sari III	5	3	8	
4. Tegal Sari I	0	1	1	
5. Suka Ramai I	6	1	7	
6. Kota Matsum II	2	3	5	
7. Kota Matsum IV	0	1	1	
8. Kota Matsum I	2	0	2	
9. Sei Rengas Permata	0	2	2	
10. Suka Ramai II	0	0	0	
11. Sei Rengas II	0	1	1	
12. Pandau Hulu II	2	2	4	
Jumlah	2018	23	18	41
	2017	23	17	40

Sumber : Kantor Lurah se Kecamatan Medan Area

Tabel 4.3 Jumlah Murid Sekolah Dasar (SD) Negeri dan Swasta Menurut Kelurahan 2018

Kelurahan	SD Negeri (Jiwa)	SD Swasta (Jiwa)	Jumlah (Jiwa)	
(1)	(2)	(3)	(4)	
1. Pasar Merah Timur	837	551	1388	
2. Tegal Sari II	641	25	666	
3. Tegal Sari III	1623	896	2519	
4. Tegal Sari I	0	319	319	
5. Suka Ramai I	485	1227	1712	
6. Kota Matsum II	1140	606	1746	
7. Kota Matsum IV	0	704	704	
8. Kota Matsum I	485	0	485	
9. Sei Rengas Permata	0	672	672	
10. Suka Ramai II	0	0	0	
11. Sei Rengas II	0	134	134	
12. Pandau Hulu II	243	193	436	
Jumlah	2018	5454	5327	10781
	2017	5452	5640	11092

Sumber : Kantor Lurah se Kecamatan Medan Area

Tabel 4.4 Jumlah Guru Sekolah Dasar (SD) Negeri dan Swasta Menurut Kelurahan 2018

Kelurahan	SD Negeri	SD Swasta	Jumlah	
(1)	(2)	(3)	(4)	
1. Pasar Merah Timur	42	30	72	
2. Tegal Sari II	38	5	43	
3. Tegal Sari III	60	81	141	
4. Tegal Sari I	0	13	13	
5. Suka Ramai I	68	29	97	
6. Kota Matsum II	29	55	84	
7. Kota Matsum IV	0	6	6	
8. Kota Matsum I	29	0	29	
9. Sei Rengas Permata	0	38	38	
10. Suka Ramai II	0	0	0	
11. Sei Rengas II	0	8	8	
12. Pandau Hulu II	18	16	34	
Jumlah	2018	255	281	536
	2017	295	319	614

Tabel 4.5 Rasio Murid-Guru Pada Sekolah Dasar (SD) Menurut Kelurahan 2018

Kelurahan	Rasio Murid dan Guru		
	SD Negeri	SD Swasta	SD Negeri dan SD Swasta
(1)	(2)	(3)	(4)
1. Pasar Merah Timur	20	18	38
2. Tegal Sari II	17	5	22
3. Tegal Sari III	27	11	38
4. Tegal Sari I	0	25	25
5. Suka Ramai I	7	42	49
6. Kota Matsum II	39	11	50
7. Kota Matsum IV	0	117	117
8. Kota Matsum I	17	0	17
9. Sei Rengas Permata	0	18	18
10. Suka Ramai II	0	0	0
11. Sei Rengas II	0	17	17
12. Pandau Hulu II	14	12	26
Jumlah	2018	141	276
	2017	127	270

Sumber : Kantor Depdikbud Kecamatan Medan Area

Tabel 4.6 Jumlah Sekolah Menengah Pertama (SMP) Negeri dan Swasta Menurut Kelurahan 2018

Kelurahan	SMP Negeri	SMP Swasta	Jumlah
(1)	(2)	(3)	(4)
1. Pasar Merah Timur	0	3	3
2. Tegal Sari II	0	0	0
3. Tegal Sari III	0	1	1
4. Tegal Sari I	0	1	1
5. Suka Ramai I	0	1	1
6. Kota Matsum II	0	2	2
7. Kota Matsum IV	0	1	1
8. Kota Matsum I	0	0	0
9. Sei Rengas Permata	0	2	2
10. Suka Ramai II	0	0	0
11. Sei Rengas II	0	1	1
12. Pandau Hulu II	1	2	3
Jumlah	2018	1	14
	2017	1	17

Sumber : Kantor Depdikbud Kecamatan Medan Area

Tabel 4.7 Jumlah Sekolah Menengah Atas (SMA) Negeri dan Swasta Menurut Kelurahan 2018

Kelurahan	SMA Negeri	SMA Swasta	Jumlah	
(1)	(2)	(3)	(4)	
1. Pasar Merah Timur	0	2	2	
2. Tegal Sari II	0	0	0	
3. Tegal Sari III	0	1	1	
4. Tegal Sari I	0	0	0	
5. Suka Ramai I	0	0	0	
6. Kota Matsum II	0	1	1	
7. Kota Matsum IV	0	1	1	
8. Kota Matsum I	0	0	0	
9. Sei Rengas Permata	0	1	1	
10. Suka Ramai II	0	0	0	
11. Sei Rengas II	0	1	1	
12. Pandau Hulu II	1	2	3	
Jumlah	2018	1	9	10
	2017	1	9	10

Sumber : Kantor Depdikbud Kecamatan Medan Area

Tabel 4.8 Jumlah Sekolah Menengah Atas (SMK) Negeri dan Swasta Menurut Kelurahan 2018

Kelurahan	SMK Negeri	SMK Swasta	Jumlah
(1)	(2)	(3)	(4)
1. Pasar Merah Timur	0	0	0
2. Tegal Sari II	0	0	0
3. Tegal Sari III	0	2	2
4. Tegal Sari I	0	2	2
5. Suka Ramai I	0	0	0
6. Kota Matsum II	0	1	1
7. Kota Matsum IV	0	0	0
8. Kota Matsum I	0	0	0
9. Sei Rengas Permata	0	0	0
10. Suka Ramai II	0	0	0
11. Sei Rengas II	0	1	1
12. Pandau Hulu II	0	0	0
Jumlah 2018	0	6	6
2017	0	6	6

Sumber : Kantor Depdikbud Kecamatan Medan Area

Tabel 4.9 Banyaknya Sarana Kesehatan Umum Menurut Kelurahan Tahun 2018

	Kelurahan	Rumah Sakit	Puskesmas	Pustu	BPU
	(1)	(2)	(3)	(4)	(5)
1.	Pasar Merah Timur	1	0	0	0
2.	Tegal Sari II	0	0	0	1
3.	Tegal Sari III	1	0	0	0
4.	Tegal Sari I	0	1	0	0
5.	Suka Ramai I	1	1	0	1
6.	Kota Matsum II	1	0	0	0
7.	Kota Matsum IV	0	1	0	0
8.	Kota Matsum I	0	0	0	0
9.	Sei Rengas Permata	2	0	0	1
10.	Suka Ramai II	0	0	0	2
11.	Sei Rengas II	0	0	0	5
12.	Pandau Hulu II	1	0	0	3
Jumlah	2018	1	3	0	11
	2017	7	3	0	9

Sumber : Puskesmas Kecamatan Medan Area

Tabel 4.9 Lanjutan

Kelurahan	Posyandu	Poskeskel	Tempat Praktek Dokter	Tempat Praktek Bidan	
(1)	(6)	(7)	(8)	(9)	
1. Pasar Merah Timur	11	1	4	0	
2. Tegal Sari II	6	1	2	4	
3. Tegal Sari III	10	1	2	5	
4. Tegal Sari I	12	1	4	0	
5. Suka Ramai I	13	1	3	0	
6. Kota Matsum II	8	1	7	0	
7. Kota Matsum IV	9	1	3	0	
8. Kota Matsum I	15	1	1	1	
9. Sei Rengas Permata	5	1	1	0	
10. Suka Ramai II	8	1	9	0	
11. Sei Rengas II	5	1	4	0	
12. Pandau Hulu II	10	1	6	0	
Jumlah	2018	112	12	46	10
	2017	113	12	31	18

Sumber : Puskesmas Kecamatan Medan Area

Tabel 4.10 Banyaknya Tenaga Kesehatan Menurut Kelurahan Tahun 2018

Kelurahan	Dokter (Jiwa)	Bidan (Jiwa)	Perawat (Jiwa)
(1)	(2)	(3)	(4)
1. Pasar Merah Timur	5	1	-
2. Tegal Sari II	2	5	-
3. Tegal Sari III	3	7	-
4. Tegal Sari I	4	2	-
5. Suka Ramai I	3	2	-
6. Kota Matsum II	7	2	-
7. Kota Matsum IV	3	2	-
8. Kota Matsum I	3	1	-
9. Sei Rengas Permata	1	3	-
10. Suka Ramai II	9	1	-
11. Sei Rengas II	4	3	-
12. Pandau Hulu II	6	0	-
Jumlah	50	29	-
	2017	38	29
			-

Sumber : Puskesmas Kecamatan Medan Area

Tabel 4.11 Banyaknya Pasangan Usia Subur (PUS) Menurut Jenis Alat Kontrasepsi dan Kelurahan Tahun 2018

Kelurahan	P U S	Jenis Alat Kontrasepsi			
		Spiral/ I U D	M O P	M O W	
(1)	(2)	(3)	(4)	(5)	
1. Pasar Merah Timur	888	108	6	32	
2. Tegal Sari II	914	94	5	33	
3. Tegal Sari III	1261	66	13	15	
4. Tegal Sari I	983	60	6	56	
5. Suka Ramai I	1264	149	13	77	
6. Kota Matsum II	721	144	9	47	
7. Kota Matsum IV	1065	150	2	41	
8. Kota Matsum I	980	59	7	54	
9. Sei Rengas Permata	337	32	0	48	
10. Suka Ramai II	842	141	1	67	
11. Sei Rengas II	560	101	3	73	
12. Pandau Hulu II	846	126	1	68	
Jumlah	2018	10 661	1 230	66	611
	2017	14 808	2 109	100	677

Sumber : PPLKB Kecamatan Medan Area

Tabel 4.11 Lanjutan

Kelurahan	Jenis Alat Kontrasepsi				
	Implant	Suntik	Pil	Kondom	
(1)	(6)	(7)	(8)	(9)	
1. Pasar Merah Timur	58	169	153	34	
2. Tegal Sari II	46	251	120	61	
3. Tegal Sari III	15	448	151	44	
4. Tegal Sari I	24	259	255	15	
5. Suka Ramai I	65	344	238	13	
6. Kota Matsum II	61	115	89	16	
7. Kota Matsum IV	66	225	206	16	
8. Kota Matsum I	53	252	169	23	
9. Sei Rengas Permata	1	87	27	23	
10. Suka Ramai II	77	117	92	39	
11. Sei Rengas II	38	68	63	16	
12. Pandau Hulu II	36	135	175	18	
Jumlah	2018	540	2470	1138	318
	2017	740	3 817	2 994	650

Sumber : PPLKB Kecamatan Medan Area

Tabel 4.12 Banyaknya Sarana Ibadah Menurut Kelurahan Tahun 2018

Kelurahan	Mesjid	Langgar/ Mushola	Gereja	Vihara	Kuil/ Pura	Kelen- teng	
(1)	(2)	(3)	(4)	(5)	(6)	(7)	
1. Pasar Merah Timur	9	1	0	0	0	0	
2. Tegal Sari II	4	6	2	0	0	0	
3. Tegal Sari III	7	2	3	1	0	0	
4. Tegal Sari I	5	1	1	3	0	0	
5. Suka Ramai I	3	6	0	0	0	0	
6. Kota Matsum II	4	14	0	0	0	0	
7. Kota Matsum IV	6	11	0	0	0	0	
8. Kota Matsum I	7	16	0	1	0	0	
9. Sei Rengas Permata	2	2	1	5	0	0	
10. Suka Ramai II	2	2	0	2	0	0	
11. Sei Rengas II	1	0	0	6	0	0	
12. Pandau Hulu II	2	2	0	9	0	0	
Jumlah	2018	52	63	7	27	0	0
	2017	52	63	7	27	0	0

Sumber : KUA Kecamatan Medan Area

Tabel 4.13 Banyaknya Nikah, Talak, Cerai dan Rujuk Menurut Kelurahan Tahun 2018

Kelurahan	Nikah	Talak	Cerai	Rujuk
(1)	(2)	(3)	(4)	(5)
1. Pasar Merah Timur	63	0	0	0
2. Tegal Sari II	57	0	0	0
3. Tegal Sari III	90	0	0	0
4. Tegal Sari I	42	0	0	0
5. Suka Ramai I	70	0	0	0
6. Kota Matsum II	67	0	0	0
7. Kota Matsum IV	65	0	0	0
8. Kota Matsum I	183	0	0	0
9. Sei Rengas Permata	1	0	0	0
10. Suka Ramai II	4	0	0	0
11. Sei Rengas II	2	0	0	0
12. Pandau Hulu II	2	0	0	0
Jumlah	2018	646	0	0
	2017	568	0	0

Sumber : KUA Kecamatan Medan Area

Tabel 4.14 Banyaknya Sarana Lapangan Olahraga Menurut Jenis Olahraga dan Kelurahan Tahun 2018

Kelurahan	Jenis Olahraga						
	Bola Kaki	Bola Volly	Bulu tangkis	Tenis Meja	Futsal	Basket	
(1)	(2)	(3)	(4)	(5)	(6)	(7)	
1. Pasar Merah Timur	0	1	0	0	3	0	
2. Tegal Sari II	0	0	0	0	1	0	
3. Tegal Sari III	0	0	1	0	1	0	
4. Tegal Sari I	0	0	0	0	0	0	
5. Suka Ramai I	0	0	0	0	0	0	
6. Kota Matsum II	0	0	0	0	0	0	
7. Kota Matsum IV	0	0	0	0	0	0	
8. Kota Matsum I	1	0	2	1	1	0	
9. Sei Rengas Permata	0	0	0	0	0	0	
10. Suka Ramai II	0	0	0	0	0	1	
11. Sei Rengas II	0	0	0	0	0	0	
12. Pandau Hulu II	0	0	0	0	0	0	
Jumlah	2018	1	1	3	1	6	1
	2017	1	2	5	1	6	5

Sumber : Kantor Lurah se Kecamatan Medan Area



5

**INDUSTRI, ENERGI,
DAN AIR MINUM**



5.1 Banyaknya Perusahaan Industri Besar, Sedang, Kecil dan Kerajinan Rumah Tangga di Kecamatan Medan Area Tahun 2018

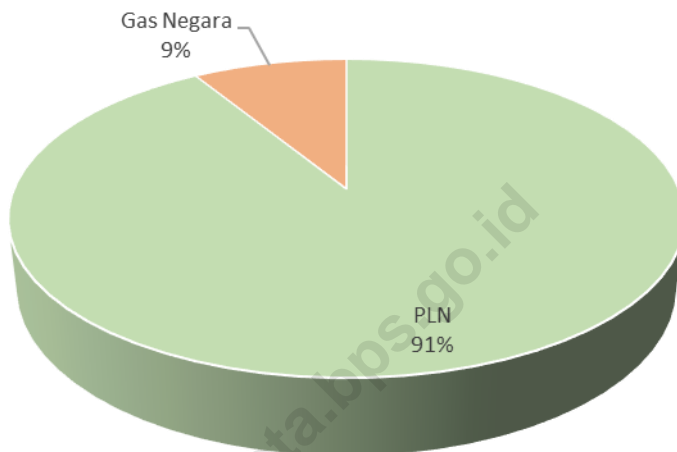
Perusahaan industri di Medan Area terdapat industri. Perusahaan Industri di kelurahan Medan Area lebih didominasi oleh industri rumah tangga. Tercatat pada Tahun 2018 terdapat hanya 8 industri besar sedang, 117 industri kecil dan 274 kerajinan rumah tangga di kecamatan Medan Area.

5.2 Banyaknya Rumah Tangga Pelanggan Listrik Negara , air minum PAM dan Pemakai Gas di Kecamatan Medan Area Tahun 2018

Pada Tahun 2018 ini, penyediaan listrik dari PLN dan penyediaan air dari PAM sudah mulai membaik. Tercatat sebanyak 23.057 rumah tangga yang berlangganan listrik PLN dan 2.224 pemakai Gas di kecamatan Medan Area.

Ekonomi

Gambar 5.1 Banyaknya Rumah tangga Pelanggan Listrik PLN dan Gas Negara di Kec. Medan Area, 2018



Sumber : Kantor Lurah se Kecamatan Medan Area

Tabel 5.1 Banyaknya Perusahaan Industri Besar/Sedang, Kecil, dan Kerajinan Rumah Tangga Menurut Kelurahan Tahun 2018

Kelurahan	Industri Besar/ Sedang	Industri Kecil	Kerajinan Rumah Tangga	
(1)	(2)	(3)	(4)	
1. Pasar Merah Timur	2	15	27	
2. Tegal Sari II	0	20	17	
3. Tegal Sari III	1	21	55	
4. Tegal Sari I	0	9	33	
5. Suka Ramai I	0	2	30	
6. Kota Matsum II	0	21	36	
7. Kota Matsum IV	0	8	24	
8. Kota Matsum I	0	5	19	
9. Sei Rengas Permata	1	1	5	
10. Suka Ramai II	1	4	8	
11. Sei Rengas II	2	3	5	
12. Pandau Hulu II	1	8	12	
Jumlah	2018	8	117	274
	2017	5	122	274

Sumber : Kantor Lurah se Kecamatan Medan Area

Ekonomi

Tabel 5.2 Banyaknya Rumah Tangga Pelanggan Listrik Negara Menurut Kelurahan Tahun 2018

Kelurahan	Banyaknya Pelanggan Rumah Tangga (pelanggan)	Banyaknya Pelanggan Non-Ruta (pelanggan)	Jumlah (pelanggan)	
(1)	(2)	(3)	(4)	
1. Pasar Merah Timur	2 886	14	2 900	
2. Tegal Sari II	1 755	10	1 765	
3. Tegal Sari III	2 050	120	2 170	
4. Tegal Sari I	1 823	0	1 823	
5. Suka Ramai I	1 743	0	1 743	
6. Kota Matsum II	1 872	0	1 872	
7. Kota Matsum IV	1 744	0	1 744	
8. Kota Matsum I	2 886	0	2 886	
9. Sei Rengas Permata	940	0	940	
10. Suka Ramai II	1 677	0	1 677	
11. Sei Rengas II	1 463	0	1 463	
12. Pandau Hulu II	2 218	0	2 218	
Jumlah	2018	23 057	144	23 201
	2017	22 373	389	22 760

Sumber : Kantor Lurah se Kecamatan Medan Area

Tabel 5.3 Banyaknya Rumah Tangga Pelanggan Gas Negara Menurut Kelurahan Tahun 2018

Kelurahan	Banyaknya Pelanggan Rumah Tangga (pelanggan)	Banyaknya Pelanggan Non-Ruta (pelanggan)	Jumlah (pelanggan)
(1)	(2)	(3)	(4)
1. Pasar Merah Timur	0	0	0
2. Tegal Sari II	0	0	0
3. Tegal Sari III	0	0	0
4. Tegal Sari I	0	0	0
5. Suka Ramai I	0	0	0
6. Kota Matsum II	0	0	0
7. Kota Matsum IV	0	0	0
8. Kota Matsum I	0	0	0
9. Sei Rengas Permata	227	12	239
10. Suka Ramai II	564	14	578
11. Sei Rengas II	598	29	627
12. Pandau Hulu II	855	18	875
Jumlah	2 244	73	2 319
	2017	2 244	73
		73	2 319

Sumber : Kantor Lurah se Kecamatan Medan Area

Ekonomi

Tabel 5.4 Banyaknya Rumah Tangga Pelanggan Air Minum Melalui PAM Menurut Kelurahan Tahun 2018

Kelurahan	Banyaknya Pelanggan Rumah Tangga (pelanggan)	Banyaknya Pelanggan Non-Ruta (pelanggan)	Jumlah (pelanggan)
(1)	(2)	(3)	(4)
1. Pasar Merah Timur			
2. Tegal Sari II			
3. Tegal Sari III			
4. Tegal Sari I			
5. Suka Ramai I			
6. Kota Matsum II			
7. Kota Matsum IV			
8. Kota Matsum I			
9. Sei Rengas Permata			
10. Suka Ramai II			
11. Sei Rengas II			
12. Pandau Hulu II			
Jumlah	2018		
	2017	2244	73
			2319

Sumber : Kantor Lurah se Kecamatan Medan Area



6

EKONOMI

Pasar, Kelompok Pertokoan, Swalayan/Mini Market, Plaza, SPBU, Bengkel Motor dan Mobil di Kecamatan Medan Area Tahun 2018

Sejumlah pasar dan pertokoan sudah mulai ramai mendukung kegiatan perekonomian di kecamatan Medan Area, diantaranya terdapat 5 pasar, 28 kelompok pertokoan, 33 Swalayan/mini market dan 2 Plaza. Ketersediaan BBM di kecamatan ini sudah cukup memadai. Terdapat 1 SPBU dan agen minyak tanah sudah tidak ada lagi di kecamatan Medan Area. Untuk fasilitas bengkel kendaraan bermotor, sudah banyak bengkel yang ada di kecamatan ini yaitu sebanyak 27 bengkel sepeda motor dan 18 bengkel mobil.

<https://medankota.bps.go.id>

Ekonomi

Gambar 6.1 Banyaknya Pasar dan pertokoan per kelurahan di Kec. Medan Area, 2018.



Sumber : Kantor Lurah se Kecamatan Medan Area

Tabel 6.1 Jumlah Pasar, Kelompok Pertokoan, Swalayan/Minimarket, dan Mall/Plaza Menurut Kelurahan Tahun 2018

Kelurahan	Pasar	Kelompok Pertokoan	Swalayan/ mini market	Mall/ Plaza	
(1)	(2)	(3)	(4)	(5)	
1. Pasar Merah Timur	0	1	7	0	
2. Tegal Sari II	1	1	2	0	
3. Tegal Sari III	0	1	2	0	
4. Tegal Sari I	0	3	1	0	
5. Suka Ramai I	0	2	4	0	
6. Kota Matsum II	0	0	2	0	
7. Kota Matsum IV	0	1	3	0	
8. Kota Matsum I	0	1	2	0	
9. Sei Rengas Permata	0	3	3	0	
10. Suka Ramai II	1	2	2	0	
11. Sei Rengas II	2	9	1	2	
12. Pandau Hulu II	1	4	4	0	
Jumlah					
	2018	5	28	33	2
	2017	6	33	26	2

Sumber : Kantor Lurah se Kecamatan Medan Area

Ekonomi

Tabel 6.2 Jumlah Pasar Menurut Pengelola dan Kelurahan Tahun 2018

Kelurahan	Klasifikasi Pengelola		
	Pasar dikelola Pemerintah	Pasar dikelola Swasta	Pasar Tanpa Pengelola
(1)	(2)	(3)	(4)
1. Pasar Merah Timur	0	0	0
2. Tegal Sari II	1	0	0
3. Tegal Sari III	0	0	1
4. Tegal Sari I	0	0	1
5. Suka Ramai I	0	0	1
6. Kota Matsum II	0	0	0
7. Kota Matsum IV	0	0	0
8. Kota Matsum I	0	0	0
9. Sei Rengas Permata	0	0	0
10. Suka Ramai II	1	0	0
11. Sei Rengas II	1	1	0
12. Pandau Hulu II	0	0	1
Jumlah	3	1	4
	2017	2	3
		3	4

Sumber : Kantor Lurah se Kecamatan Medan Area

Tabel 6.3 Jumlah SPBU dan Agen Minyak Tanah (Pangkalan) Menurut Kelurahan Tahun 2018

Kelurahan	SPBU	Jumlah Agen Minyak Tanah
(1)	(2)	(3)
1. Pasar Merah Timur	1	0
2. Tegal Sari II	0	0
3. Tegal Sari III	0	0
4. Tegal Sari I	0	0
5. Suka Ramai I	0	0
6. Kota Matsum II	0	0
7. Kota Matsum IV	0	0
8. Kota Matsum I	0	0
9. Sei Rengas Permata	0	0
10. Suka Ramai II	0	0
11. Sei Rengas II	0	0
12. Pandau Hulu II	0	0
Jumlah	1	0
	2018	
	1	0
	2017	

Sumber : Kantor Lurah se Kecamatan Medan Area

Ekonomi

Tabel 6.4 Jumlah Bengkel Sepeda Motor dan Bengkel Mobil Menurut Kelurahan Tahun 2018

Kelurahan	Bengkel Sepeda Motor	Bengkel Mobil
(1)	(2)	(3)
1. Pasar Merah Timur	2	2
2. Tegal Sari II	2	0
3. Tegal Sari III	3	3
4. Tegal Sari I	4	0
5. Suka Ramai I	1	1
6. Kota Matsum II	2	2
7. Kota Matsum IV	0	3
8. Kota Matsum I	0	2
9. Sei Rengas Permata	3	0
10. Suka Ramai II	6	0
11. Sei Rengas II	3	3
12. Pandau Hulu II	1	2
Jumlah	27	18
	2018	18

Sumber : Kantor Lurah se Kecamatan Medan Area

Tabel 6.5 Banyaknya Tempat Pencucian Mobil (Doorsmer) Menurut Kelurahan Tahun 2018

Kelurahan		Banyaknya Doorsmer Mobil	Banyaknya Doorsmer Sepeda motor
(1)	(2)	(3)	(3)
1. Pasar Merah Timur	0	2	
2. Tegal Sari II	1	3	
3. Tegal Sari III	0	3	
4. Tegal Sari I	0	3	
5. Suka Ramai I	0	1	
6. Kota Matsum II	1	4	
7. Kota Matsum IV	0	1	
8. Kota Matsum I	1	6	
9. Sei Rengas Permata	0	1	
10. Suka Ramai II	2	1	
11. Sei Rengas II	0	6	
12. Pandau Hulu II	0	3	
Jumlah	2018	5	34
	2017	5	34

Sumber : Kantor Lurah se Kecamatan Medan Area



7

**HOTEL, RESTORAN,
DAN PARIWISATA**



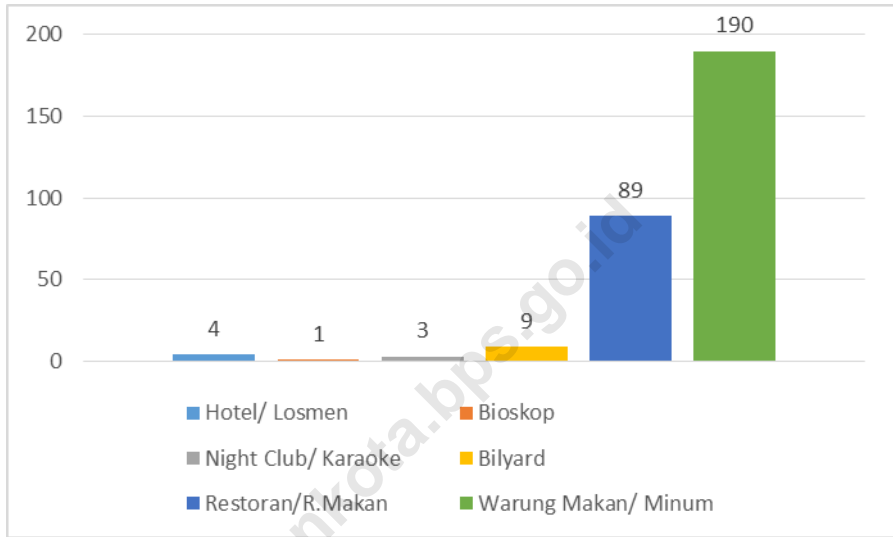
Hotel, restoran dan pariwisata di kecamatan Medan Area Tahun 2018

Medan Area memiliki beberapa fasilitas pariwisata. Di kecamatan ini ada 4 hotel, 1 bioskop, 3 night club dan 9 Bilyard. Restoran dan warung makan juga sudah cukup banyak di kecamatan Medan Area dan yang terbanyak ada di kelurahan Pasar Merah Timur.

<https://medankota.bps.go.id>

Hotel, Restoram dan Pariwisata

Gambar 7.1 Banyaknya Hotel, Restoran, dan Warung Makan / Minum di Kecamatan Medan Area, 2018



Sumber : Kantor Lurah Kecamatan Medan Area

Tabel 7.1 Jumlah Hotel, Bioskop, Night Club dan Bilyard Menurut Kelurahan Tahun 2018

Kelurahan	Hotel/ Losmen	Bioskop	Night Club/ Karaoke	Bilyard	
(1)	(2)	(3)	(4)	(5)	
1. Pasar Merah Timur	0	0	0	3	
2. Tegal Sari II	0	0	0	0	
3. Tegal Sari III	0	0	0	0	
4. Tegal Sari I	0	0	0	0	
5. Suka Ramai I	0	0	0	2	
6. Kota Matsum II	0	0	0	0	
7. Kota Matsum IV	1	0	0	0	
8. Kota Matsum I	2	0	0	0	
9. Sei Rengas Permata	0	0	0	0	
10. Suka Ramai II	0	0	1	2	
11. Sei Rengas II	1	1	2	2	
12. Pandau Hulu II	0	0	0	0	
Jumlah	2018	4	1	3	9
	2017	4	1	3	9

Sumber : Kantor Lurah Kecamatan Medan Area

Hotel, Restoram dan Pariwisata

Tabel 7.2 Banyaknya Rumah Makan/Restoran dan Warung Makan/Minum Menurut Kelurahan Tahun 2018

Kelurahan	Restoran/ R.Makan	Warung Makan/ Minum
(1)	(2)	(3)
1. Pasar Merah Timur	7	32
2. Tegal Sari II	4	12
3. Tegal Sari III	6	10
4. Tegal Sari I	3	18
5. Suka Ramai I	4	24
6. Kota Matsum II	7	9
7. Kota Matsum IV	9	14
8. Kota Matsum I	6	7
9. Sei Rengas Permata	2	4
10. Suka Ramai II	12	19
11. Sei Rengas II	16	18
12. Pandau Hulu II	10	23
Jumlah	89	190
	2018	190

Sumber : Kantor Lurah se Kecamatan Medan Area

Tabel 7.3 Jumlah Panti Pijat, Masege, Pangkas, Salon dan Praktek Dukun Patah Menurut Kelurahan Tahun 2018

Kelurahan	Panti Pijat/ Massege	T.Pangkas	Salon Kecantik an	Dukun Patah	
(1)	(2)	(3)	(4)	(5)	
1. Pasar Merah Timur	0	2	4	1	
2. Tegal Sari II	0	0	2	2	
3. Tegal Sari III	0	2	2	3	
4. Tegal Sari I	2	2	3	3	
5. Suka Ramai I	0	1	3	2	
6. Kota Matsum II	0	0	1	3	
7. Kota Matsum IV	0	0	3	0	
8. Kota Matsum I	0	2	2	2	
9. Sei Rengas Permata	0	0	2	5	
10. Suka Ramai II	0	0	8	3	
11. Sei Rengas II	0	2	11	2	
12. Pandau Hulu II	0	1	3	0	
Jumlah	2018	2	12	44	26
	2017	2	12	24	72

Sumber : Kantor Lurah se Kecamatan Medan Area

Hotel, Restoram dan Pariwisata

Tabel 7.4 Jumlah Tempat Video Game/Play Station, Penyewaan Kaset Video/VCD/DVD dan Warnet/Game Online Menurut Kelurahan Tahun 2018

Kelurahan	Video Game/ Play Station	Penyewaan Kaset Video/ VCD/DVD	Warnet/ Game Online
(1)	(2)	(3)	(4)
1. Pasar Merah Timur	5	0	10
2. Tegal Sari II	1	0	3
3. Tegal Sari III	2	0	3
4. Tegal Sari I	2	0	3
5. Suka Ramai I	2	0	4
6. Kota Matsum II	0	0	0
7. Kota Matsum IV	1	0	3
8. Kota Matsum I	0	0	3
9. Sei Rengas Permata	0	0	1
10. Suka Ramai II	4	0	4
11. Sei Rengas II	5	2	4
12. Pandau Hulu II	3	0	4
Jumlah	2018	25	42
	2017	25	38

Sumber : Kantor Lurah se Kecamatan Medan Area



8

KEUANGAN DAN HARGA



Banyaknya Lembaga Keuangan menurut Kelurahan di Kecamatan Medan Area Tahun 2018

Ketersediaan fasilitas keuangan untuk menunjang kegiatan ekonomi masyarakat di kecamatan Medan Area sudah cukup banyak. Terdapat 41 bank, 4 valuta asing, 5 koperasi dan 5 pegadaian di kecamatan Medan Area Tahun 2018.

<https://medankota.bps.go.id>

Tabel 8.1 Banyaknya Lembaga Keuangan Menurut Kelurahan Tahun 2018

Kelurahan	BANK	Leasing/ Finance	Valuta Asing
(1)	(2)	(3)	(4)
1. Pasar Merah Timur	1	0	0
2. Tegal Sari II	1	0	0
3. Tegal Sari III	3	0	0
4. Tegal Sari I	3	0	0
5. Suka Ramai I	12	0	0
6. Kota Matsum II	0	0	0
7. Kota Matsum IV	2	0	0
8. Kota Matsum I	0	0	0
9. Sei Rengas Permata	0	0	0
10. Suka Ramai II	7	0	1
11. Sei Rengas II	12	0	3
12. Pandau Hulu II	0	0	0
Jumlah	41	0	4
	2018	0	4
	31	0	4
	2017	0	4

Sumber : Kantor Lurah se Kecamatan Medan Area

Keuangan & Harga

Tabel 8.1 Lanjutan

Kelurahan	Koperasi	Pegadaian	Jumlah
(1)	(5)	(6)	(7)
1. Pasar Merah Timur	1	1	3
2. Tegal Sari II	1	0	2
3. Tegal Sari III	1	1	6
4. Tegal Sari I	1	0	5
5. Suka Ramai I	1	0	5
6. Kota Matsum II	0	0	0
7. Kota Matsum IV	0	1	3
8. Kota Matsum I	0	1	1
9. Sei Rengas Permata	0	1	1
10. Suka Ramai II	0	0	6
11. Sei Rengas II	0	0	15
12. Pandau Hulu II	0	0	0
Jumlah	5	5	47
	5	5	50

Sumber : Kantor Lurah se Kecamatan Medan Area

LAMPIRAN



Daftar 1 Nama Camat dan Lamanya menjabat di Kecamatan Medan Area sejak Tahun 1974 s/d sekarang

No.	N a m a	Tahun Masa Jabatan
(1)	(2)	(3)
1.	Drs. Maulana Hutagalung	1992 – 1998
2.	Drs. T. Hanafiah	1998 – 2001
3.	Darussalam	2001 – 2002
4.	Drs. Mansur Usman	2002 – 2006
5.	Chairul Buhari	2006 – 2009
6.	M Sofyan, S. Sos	2009 - 2011
7.	Drs. Aidal Fitra	2011 - 2014
8.	Khoiruddin, S.Sos, SE	2014 – 2014
9.	M Ridho Rasyid, S. STP	2014 - 2015
10.	M Ali Sipahutar, S.STP, MAP	2015 – 2019
11.	Hendra Asmilan,S.IP, M.AP	2019 s/d Sekarang

Sumber : Kantor Camat Medan Area

Lampiran

Daftar 2 Nama Lurah dan Lamanya Menjabat menurut Kelurahan di Kecamatan Medan Area

Kelurahan	N a m a	Lamanya Menjabat
(1)	(2)	(3)
Tegal Sari III	- Saiful Helmi Nst	1987-1998
	- Setiawan	1998-2003
	- Irwan Daniel Nst	2003-2011
	- Sahara Harahap, AP	2011-2015
	- Laurentius,S.Sos	2018-sekarang
Tegal Sari I	- Mahdian	1960-1986
	- Syahril Lubis (PJS)	1986-1987
	- Rusbi Harahap, BA	1987-1992
	- M Room Siregar	1992-1996
	- Drs. Syukur Harahap	1996-1996
	- Azwar	1996-2000
	- Damus, S.Sos	2000-2003
	- Suharto	2003-2004
	- Hamdan	2004-2007
	- M Yassir Rizka, S.STP	2007-2009
- Batara Harahap, S.Sos	2009-2014	
	- Panyahatan Daulay	2014-sekarang
Sukaramai I	- Abdul Syukur	1967-1976
	- M Salim	1976-1987
	- Syarifuddin Pohan	1987-1989
	- Sunarhadi Hasibuan	1989-1991
	- Rojob Hasibuan	1991-1999
	- Idramsyah	1999-2004
	- Hasanuddin Siregar	2004-2005
	- Sofyan Siregar	2005-2008
	- Fahri Matondang	2008-2009
	- Syaril Fahmi, S.Sos	2009-2011
	- D e r l i a n a	2011-2014
	- Hasrun S Dongoran, S.Sos	2014-sekarang

Daftar 2 Lanjutan

Kelurahan	N a m a	Lamanya Menjabat
(1)	(2)	(3)
Kotamatsum II	- Saidi Murba	1970-1978
	- A Rahman Harahap	1978-1982
	- Mazlan	1982-1987
	- Azwir	1987-1989
	- Ramli	1989-1991
	- Bastian	1991-2002
	- Fahri Matondang	2002-2007
	- Abu Kosim, S.Sos	2007-2011
	- Erwinsyah Putra Nst, S. STP	2011-2014
	- Muhammad Yunus (Sekcam) PLT	2014-2014
	- Hery Sendi Harahap, SE (Plt)	2015-sekarang
	Sei Rengas II	- Agusman Hamzah
- Drs. Abdul Karim		2000-2002
- Mansur Usman (PJS)		2002-2002
- Hidayat, AP		2002-2004
- Nayaruddin, SH		2004-2006
- Baharuddin Ritonga, S.STP		2006-2009
- Khusnul Fanani Sitorus,S.Stp		2009-2019
- Vindika Batubara, S.ST,M.SP	2019-sekarang	

Lampiran

Daftar 2 Lanjutan

Kelurahan	N a m a	Lamanya Menjabat
(1)	(2)	(3)
Kotamatsum IV	- M Yahya	1981-1983
	- Syamsuddin	1983-1989
	- Khairul Amri	1989-1992
	- H Ridho william Waas	1992-1995
	- Azwir Mansyur	1995-2000
	- Ahyar Latief	2000-2007
	- Ahmarul Bed	2007-2009
	- M Jadi	2009-2011
	- T Iskandar Rizal	2009-2010
	- Zainal Arifin	2009-2010
	- Faisal Harahap, S.STP	2009-2010
	- H T Chairuniza, S.Sos	2010-2014
	- Rahmadsyah Zega,S.Sos	2015-2015
	(Plt)	2015-2017
	- Idhamsyah,S.Sos	2017-sekarang
Kotamatsum I	- M Yahya	1970-1975
	- Syamsuddin	1975-1981
	- Khairul Amri	1981-1983
	- H Ridho William Waas	1983-1989
	- Azwir Mansyur	1989-1992
	- Ahyar Latief	1992-1995
	- Ahmarul Bed	1995-2000
	- M Jadi	2000-2007
	- T Iskandar Rizal	2007-2009
	- Zainal Arifin	2009-2011
	- Syahrial fahmi Hrp, S.Sos	2011-2018
	- Syaifuddin,SE	2018-2019
	- Indra Oloan NST	2019-sekarang

Daftar 2 Lanjutan

Kelurahan	N a m a	Lamanya Menjabat	
(1)	(2)	(3)	
Sei Rengas Permata	- Suhemi	1987-1993	
	- Bahtiar Adam	1993-1997	
	- Drs. Arifin Saragih	1997-2000	
	- Aulia Nazir	2000-2003	
	- Joni Sugianto	2003-2006	
	- Seh Razali	2006-2009	
	- Erwinsyah Putra Nst, S.STP	2009-2011	
	- Noor Alfi Pane, AP	2011-2011	
	- Tondy P Lubis, S.STP	2011-2014	
	- Panyahatan daulay	2014-2015	
	- Saptina Rumondang	2015-sekarang	
	Sukaramai II	- Abdul Syukur	1967-1976
		- Legiran	1976-1984
- Jhoni Illis		1984-1987	
- Syarifuddin Pohan		1987-1992	
- H Darmansyah		1992-2001	
- Sar'an		2001-2006	
- M yunus		2006-2014	
- Tommy P Sidabalok, S.STP, MAP		2014-2018	
- Taufik A Rambe,SH	2018-sekarang		

Sumber : Kantor Camat Medan Area

Lampiran

Daftar 3 Daftar Nama dan Alamat Kantor Kelurahan di Kecamatan Medan Area, 2018

Kelurahan	Nama Lurah	Alamat Kantor Kelurahan & Telp.
(1)	(2)	(3)
1. Pasar Merah Timur	Sri Marhawati, S.Sos	Jl. Megawati gg Dame No. 10
2. Tegal Sari II	Rangga Karfika Sakti,S.STP.M.SP	Jl. Bromo gg Bahagia No. 14
3. Tegal Sari III	Laurentius,S.Sos	Jl. Bromo gg Dame LR Santun No.16 telp 7356405
4. Tegal Sari I	Panyahatan Daulay	Jl. AR Hakim Gg Kantil No 26
5. Suka Ramai I	Hasrun Dongoran, S.Sos	Jl. MA Selatan Gg Delapan Telp 7349611
6. Kota Matsum II	Hery Sendi Harahap, SE	Jl. Cemara No. 5A
7. Kota Matsum IV	Idham, S.Sos	Jl. Utama No. 83 telp 7350334
8. Kota Matsum I	Indra Oloan NST,S.Sos	Jl.Rahmadsyah
9. Sei Rengas Permata	Saptina Rumondang	Jl. Perak No. 12A-A telp 7313358
10. Suka Ramai II	Taufik A Rambe,SH	Jl. AR Hakim Gg Kamboja No.2 telp 7345902
11. Sei Rengas II	Vindika Batubara,S.ST,M.SP	Jl. Sabaruddin No. 35 telp. 7348774
12. Pandau Hulu II	Zulfikar Rambe, S.STP, MAP	Jl. Sempali No. 1 telp.4526092



Sensus
Penduduk
2020

DATA

MECERDASKAN BANGSA



**BADAN PUSAT STATISTIK
KOTA MEDAN**

Jl. Gaperta No 311 Helvetia - Medan 20124
Telp. : (061) 8449285, Fax. : (061) 8449270
Homepage : <http://medankota.bps.go.id>
E-mail : bps1275@bps.go.id

ISBN 978-602-405-125-9



9 786024 051259