

Kecamatan **BABAT** **DALAM ANGKA**

2018



**BADAN PUSAT STATISTIK
KABUPATEN LAMONGAN**

**Kecamatan
BABAT
DALAM ANGKA**

2018



Kecamatan Babat Dalam Angka 2018

ISBN :
No. Publikasi : 352446.1614
Katalog : 1102001.130

Ukuran Buku : 14,8 cm x 21 cm
Jumlah Halaman : xvi + 153 halaman

Naskah:

Badan Pusat Statistik Kabupaten Lamongan

Gambar Cover oleh:

Badan Pusat Statistik Kabupaten Lamongan

Ilustrasi Cover:

Tugu Wingko Babat

Diterbitkan oleh:

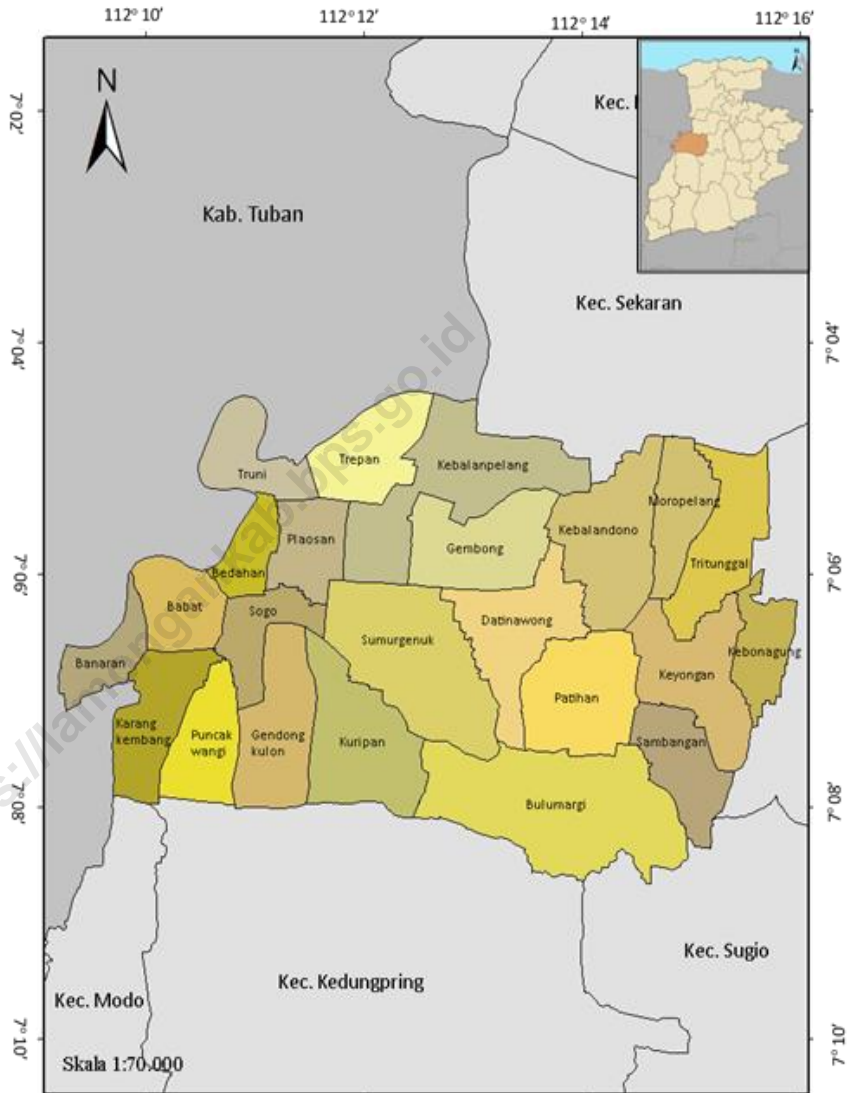
© BPS Kabupaten Lamongan

Dicetak oleh:

CV.Azka Putra Pratama Surabaya

Dilarang mengumumkan, mendistribusikan, mengomunikasikan, dan/atau menggandakan sebagian atau seluruh isi buku ini untuk tujuan komersial tanpa izin tertulis dari Badan Pusat Statistik

Peta Administrasi Kecamatan Babat



KEPALA BADAN PUSAT STATISTIK
KABUPATEN LAMONGAN





KATA SAMBUTAN

Kecamatan Babat Dalam Angka (KCA) 2018 merupakan publikasi tahunan yang diterbitkan oleh BPS Kabupaten Lamongan. Buku ini kompilasi data sekunder dari Kantor Kecamatan, Kantor UPT Dinas/Instansi, Kantor Desa se Kecamatan Babat. KCA 2018 mencakup kumpulan data mengenai kondisi geografis, pemerintahan, penduduk, sosial dan pendidikan, pertanian, industri, perdagangan, perhubungan, dan keuangan di wilayah Kecamatan Babat.

Harapan kami publikasi ini bermanfaat bagi para konsumen data, utamanya pemerintah daerah sebagai bahan penyusunan rencana pembangunan dan evaluasi hasil pembangunan di Kabupaten Lamongan Khususnya Kecamatan Babat.

Publikasi ini dapat terwujud berkat kerja sama dan bantuan dari berbagai pihak baik instansi pemerintah maupun swasta. Kepada semua pihak yang telah memberikan bantuan disampaikan penghargaan dan terima kasih yang sebesar-besarnya.

Lamongan, September 2018
Kepala Badan Pusat Statistik
Kabupaten Lamongan

Sri Kadarwati, S.Si, MT

DAFTAR ISI

	<i>Hal.</i>
Peta Administrasi Kecamatan Babat.....	iv
Kata Sambutan	vi
Daftar isi.....	vii
Daftar Tabel.....	viii

<https://lamongankab.bps.go.id>

DAFTAR TABEL

Tabel	Uraian	Hal.
(1)	(2)	(3)

1 LETAK GEOGRAFIS DAN IKLIM

	Ulasan.....	2
	Gambar. 1. Luas Wilayah Kecamatan Babat.....	3
1.1.1	Luas Wilayah Menurut Desa Kecamatan Babat Tahun 2017.....	4
1.1.2	Tinggi wilayah dari Permukaan Laut Kecamatan Babat Tahun 2017.	5
1.1.3	Jarak dari Desa ke Ibukota Kecamatan dan Ibukota Kabupaten Kecamatan Babat Tahun 2017	6
1.1.4	Jarak Antar Desa/Kelurahan (km) Kecamatan Babat Tahun 2017.....	7
1.1.5	Koordinat Kantor Desa/Kelurahan Kecamatan Babat Tahun 2017.....	8
1.2.1	Jumlah Hari Hujan dan Curah Hujan Kecamatan Babat Tahun 2017.....	9
1.2.2	Perkembangan Hari Hujan Kecamatan Babat Tahun 2013 - 2017.....	10
1.2.3	Perkembangan Curah Hujan Kecamatan Babat Tahun 2013 - 2017.....	11

2 PEMERINTAHAN

Ulasan.....	13
Gambar. 2. Jumlah Dusun Di Kecamatan Babat Tahun 2017.....	14
2.1 Camat Babat Periode 2010 - 2017.....	15
2.2 Kepala Desa/Lurah dan Sekretaris Desa/Kelurahan Kecamatan Babat Tahun 2017.....	16
2.3 Desa/Kelurahan menurut Status Hukum Kecamatan Babat Tahun 2017.....	17
2.4 Desa Menurut Kategori LPM dan Tingkat Perkembangan Kecamatan Babat Tahun 2017	18
2.5 Jumlah Dusun, Lingkungan dan Tempat Kantor Desa Kecamatan Babat Tahun 2017.....	19
2.6 Jumlah Dusun/Lingkungan, Rukun Warga dan Rukun Tetangga Kecamatan Babat Tahun 2017	20
2.7 Jumlah RW dan RT Menurut Dusun/Lingkungan Kecamatan Babat Tahun 2017	21
2.8 Jumlah Perangkat Desa/Kelurahan menurut Jenis Jabatan per Desa Kecamatan Babat Tahun 2017	23
2.9 Jumlah Perangkat Desa menurut Jenis Jabatan dan Pendidikan Kecamatan Babat Tahun 2017	25
2.10 Jumlah Anggota BPD menurut Jenis Kelamin Kecamatan Babat Tahun 2017.....	26
2,11 Jumlah Anggota BPD menurut Pendidikan Kecamatan Babat Tahun 2017.....	27
2,12 Pegawai Kantor Camat menurut Pendidikan dan Jenis Kelamin Kecamatan Babat Tahun 2017.....	28
2,13 Pegawai Kantor Camat menurut Gol/Ruang dan Jenis Kelamin Kecamatan Babat Tahun 2017.....	29

3 PENDUDUK

Ulasan.....	31
Gambar .3. Seks Rasio Penduduk Tahun 2017 Kecamatan Babat.....	32
3.1.1 Jumlah Penduduk menurut Jenis Kelamin Kecamatan Babat Tahun 2017	33
3.1.2 Jumlah Penduduk Yang Lahir menurut Jenis Kelamin Kecamatan Babat Tahun 2017	34
3.1.3 Jumlah Penduduk Yang Mati menurut Jenis Kelamin Kecamatan Babat Tahun 2017	35
3.1.4 Jumlah Penduduk Yang Datang menurut Jenis Kelamin Kecamatan Babat Tahun 2017	36
3.1.5 Jumlah Penduduk Yang Pindah menurut Jenis Kelamin Kecamatan Babat Tahun 2017	37
3.1.6 Jumlah Penduduk,Rumah Tangga dan Kepadatan Kecamatan Babat Tahun 2017.....	38
3.1.7 Jumlah Penduduk Menurut Kewarganegaraan Kecamatan Babat Tahun 2017	39
3.1.8 Perkembangan Jumlah Penduduk Kecamatan Babat Tahun 2013 - 2017	40
3.1.9 Perkembangan Kepadatan Penduduk (jiwa/km) Kecamatan Babat Tahun 2013 - 2017	41
3.1.10 Prosentase Persebaran Penduduk Kecamatan Babat Tahun 2013 - 2017	42
3.1.11 Prosentase Pertumbuhan Penduduk Kecamatan Babat Tahun 2014 - 2017.....	43
3.1.12 Jumlah Penduduk Menurut Kelompok Umur Kecamatan Babat Tahun 2017.....	44
3.1.13 Jumlah Penduduk Menurut Kelompok Umur per Desa Kecamatan Babat Tahun 2017	45

3.1.14	Jumlah Penduduk Laki-laki menurut kelompok Umur Kecamatan Babat Tahun 2017	48
3.1.15	Jumlah Penduduk Perempuan menurut kelompok umur Kecamatan Babat Tahun 2017.....	51
3.1.16	Jumlah Penduduk Yang wajib memiliki KTP menurut Jenis kelamin Kecamatan Babat Tahun 2017.....	54
3.1.17	Jumlah Penduduk Yang Telah memiliki KTP menurut Jenis kelamin Kecamatan Babat Tahun 2017.....	55

4 SOSIAL DAN PENDIDIKAN

	Ulasan.....	57
	Gambar. 4. Jumlah Lembaga Pendidikan Swasta Kecamatan Babat Tahun 2017.....	58
4.1.1	Jumlah Fasilitas Pendidikan Negeri Kecamatan Babat Tahun 2017.....	59
4.1.2	Jumlah Fasilitas Pendidikan Swasta Kecamatan Babat Tahun 2017.....	60
4.1.3	Jumlah Sekolah, Murid dan Guru TK Swasta Kecamatan Babat Tahun 2017.....	61
4.1.4	Jumlah Sekolah, Murid dan RA Swasta Kecamatan Babat Tahun 2017.....	63
4.1.5	Jumlah Sekolah, Murid dan Guru SD Negeri Kecamatan Babat Tahun 2017.....	65
4.1.6	Jumlah Sekolah, Murid dan Guru SD Swasta Kecamatan Babat Tahun 2017.....	67
4.1.7	Jumlah Sekolah, Murid dan Guru MI Swasta Kecamatan Babat Tahun 2017.....	69

4.1.8	Jumlah Sekolah, Murid dan Guru SMP Negeri Kecamatan Babat Tahun 2017.....	71
4.1.9	Jumlah Sekolah, Murid dan Guru SMP Swasta Kecamatan Babat Tahun 2017.....	73
4.1.10	Jumlah Sekolah, Murid dan Guru Mts Negeri Kecamatan Babat Tahun 2017.....	75
4.1.11	Jumlah Sekolah, Murid dan Guru Mts Swasta Kecamatan Babat Tahun 2017.....	77
4.1.12	Jumlah Sekolah, Murid dan Guru SMA Negeri Kecamatan Babat Tahun 2017.....	79
4.1.13	Jumlah Sekolah, Murid dan Guru SMA Swasta Kecamatan Babat Tahun 2017.....	81
4.1.14	Jumlah Sekolah, Murid dan Guru MA Negeri Kecamatan Babat Tahun 2017.....	83
4.1.15	Jumlah Sekolah, Murid dan Guru MA Swasta Kecamatan Babat Tahun 2017.....	85
4.1.16	Jumlah Sekolah, Murid dan Guru SMK Swasta Kecamatan Babat Tahun 2017.....	87
4.1.17	Jumlah Lembaga Pendidikan Keagamaan dan Panti Asuhan Kecamatan Babat Tahun 2017.....	89
4.1.18	Jumlah Fasilitas Olahraga menurut Desa dan Jenis Olahraga Kecamatan Babat Tahun 2017.....	90
4.2.1	Jumlah Fasilitas Kesehatan Kecamatan Babat Tahun 2017.....	92
4.2.2	Jumlah Tenaga Kesehatan Menurut Desa Kecamatan Babat Tahun 2017.....	94

4.2.3	Jumlah Peserta KB Aktif menurut Alat Kontrasepsi Kecamatan Babat Tahun 2017.....	95
4.2.4	Prosentase Pasangan Usia Subur (PUS) Peserta KB Aktif Kecamatan Babat Tahun 2017.....	96
4.3.1	Jumlah Keluarga menurut Pentahapan Keluarga Sejahtera Kecamatan Babat Tahun 2017.....	97
4.3.2	Jumlah tempat Peribadatan Kecamatan Babat Tahun 2017.....	98
4.3.3	Jumlah N T C R Kecamatan Babat Tahun 2017.....	99
4.3.4	Jumlah Rumah menurut Kualitas Bangunan Kecamatan Babat Tahun 2017.....	100
4.3.5	Jumlah Jiwa Penyandang Cacat Kecamatan Babat Tahun 2017.....	101
4.3.6	Jumlah Kepala Keluarga Menurut Jenis Penerangan Rumah Kecamatan Babat Tahun 2017.....	103
4.3.7	Jenis Bahan Bakar Memasak Mayoritas Rumah Tangga Kecamatan Babat Tahun 2017.....	104
5 PERTANIAN		
	Ulasan.....	106
	Gambar. 5. Populasi Ternak Besar dan Kecil Kecamatan Babat Tahun 2017.....	107
5.1.1	Luas Wilayah menurut Jenis Penggunaan Tanah Kecamatan Babat Tahun 2017.....	108
5.1.2	Luas Lahan Sawah menurut Jenis Pengairan Kecamatan Babat Tahun 2017.....	109

5.1.3	Luas Panen, Produksi dan Produktifitas Padi Kecamatan Babat Tahun 2017.....	110
5.1.4	Luas Panen, Produksi dan Produktifitas Jagung Kecamatan Babat Tahun 2017.....	111
5.1.5	Luas Panen, Produksi dan Produktifitas Sorgum Kecamatan Babat Tahun 2017.....	112
5.1.6	Luas Panen, Produksi dan Produktifitas Kacang Hijau Kecamatan Babat Tahun 2017.....	113
5.1.7	Luas Panen, Produksi dan Produktifitas Kedelai Kecamatan Babat Tahun 2017.....	114
5.2.1	Luas Panen, Produksi dan Produktifitas Sayuran Kecamatan Babat Tahun 2017.....	115
5.3.1	Luas Panen, Produksi dan Produktifitas Semangka Kecamatan Babat Tahun 2017.....	116
5.4.1	Luas Panen, Produksi dan Produktifitas Tebu Kecamatan Babat Tahun 2017.....	117
5.5.1	Jumlah Gapoktan dan Kelompok Tani Kecamatan Babat Tahun 2017.....	118
5.5.2	Jumlah Alat-alat Pertanian Kecamatan Babat Tahun 2017.....	119
5.6.1	Populasi Ternak Besar dan Kecil Kecamatan Babat Tahun 2017.....	120
5.6.2	Populasi Unggas Kecamatan Babat Tahun 2017.....	121

6 INDUSTRI

Ulasan.....	123
Gambar.6. Jumlah Perusahaan/Industri Pengolahan Kecamatan Babat Tahun 2017.....	124
6.1.1 Jumlah Industri menurut Jenis Kecamatan Babat Tahun 2017.....	125
6.1.2 Jumlah Industri Kecil dan Kerajinan Rumah Tangga Kecamatan Babat Tahun 2017.....	126

7 PERDAGANGAN

Ulasan.....	129
Gambar. 7 Jumlah Lembaga Keuangan Kecamatan Babat Tahun 2017.....	130
7.1 Banyaknya Sarana Perdagangan Modern Kecamatan Babat Tahun 2017.....	131
7.2 Banyaknya Sarana Perdagangan Menurut Jenis Kecamatan Babat Tahun 2017.....	132
7.3 Banyaknya Toko, Warung, Restoran Kecamatan Babat Tahun 2017.....	133
7.4 Jumlah Lembaga Keuangan Kecamatan Babat Tahun 2017.....	134
7.5 Jumlah Usaha Jasa Perseorangan Kecamatan Babat Tahun 2017.....	135
7.6 Jumlah Usaha Persewaan, Agen Perjalanan dan Percetakan Kecamatan Babat Tahun 2017.....	136

8 PERHUBUNGAN

Ulasan.....	138
Gambar. 8. Jarak Kantor Desa Ke Kantor Kecamatan Kecamatan Babat Tahun 2017.....	139
8.1.1 Jarak Desa ke Fasilitas Umum Kecamatan Babat Tahun 2017.....	140
8.1.2 Daftar panjang Jalan Desa menurut Jenis Kecamatan Babat Tahun 2017.....	141
8.1.3 Ruas Jalan Poros Desa Kecamatan Babat Tahun 2017.....	142
8.1.4 Jumlah Sarana Angkutan Umum Kecamatan Babat Tahun 2017.....	143
8.2.1 Keberadaan Sarana Komunikasi Kecamatan Babat Tahun 2017.....	144
8.3.1 Jumlah Hotel dan Sarana Rekreasi Kecamatan Babat Tahun 2017.....	145

9 EKONOMI DAN KEUANGAN

Ulasan.....	147
Gambar. 9. Jumlah penerimaan Alokasi Dana Desa (ADD) Kecamatan Babat Tahun 2017.....	148
9.1.1 Penerimaan Alokasi Dana Desa Kecamatan Babat Tahun 2017.....	149
9.1.2 Realisasi pemasukan PBB Kecamatan Babat Tahun 2017.....	150
9.1.3 Baku Pajak Bumi dan Bangunan (PBB) Kecamatan Babat Tahun 2017.....	151
9.1.4 Jumlah Lembaga Keuangan Kecamatan Babat Tahun 2017.....	152
9.1.5 Jumlah Koperasi Menurut Jenis Koperasi Kecamatan Babat Tahun 2017.....	153

Bab I

Letak Geografis Dan Iklim



LETAK GEOGRAFIS DAN IKLIM

Kecamatan Babat merupakan dataran rendah dengan ketinggian rata-rata + 7 meter diatas permukaan laut, terletak pada posisi 07°04'15" Lintang Utara dan 07°07'35" Lintang Selatan, serta 112°09'47" dan 112°15'29" bujur Timur. Luas wilayah Kecamatan Babat, adalah berupa daratan seluas 63,08 km².

Akhir tahun 2017, wilayah administrasi Kecamatan Babat terdiri dari 21 desa dan 2 kelurahan, Luas wilayah terkecil adalah Desa Truni dengan luas 1,33 km² sedang desa terluas adalah Desa Bulumargi dengan luas 6,37 km².

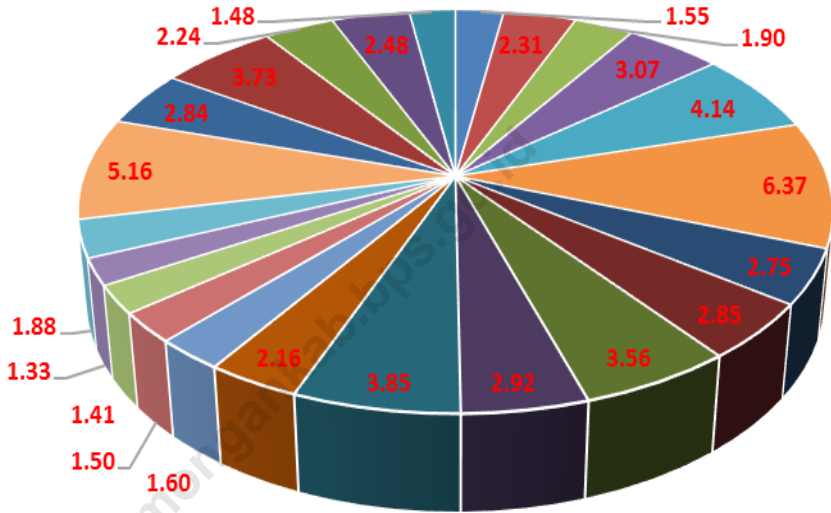
Batas wilayah Kecamatan Babat bagian utara berbatasan dengan Kecamatan Sekaran dan Kabupaten Tuban bagian selatan berbatasan dengan Kecamatan Sugio, Kecamatan Kedungpring dan Kecamatan Modo, bagian timur berbatasan dengan Kecamatan Pucuk, dan bagian barat berbatasan dengan Kabupaten Bojonegoro

Kantor Kecamatan Babat berada di wilayah Desa Bedahan dengan jarak antara desa ke ibu kota kecamatan terdekat adalah Desa Bedahan 0,40 km serta jarak desa ke ibu kota kecamatan yang terjauh adalah Desa Kebonagung 12,30 km.

Secara umum iklim di Kecamatan Babat selama tahun 2017 sering terjadi hujan, hal ini di terlihat dalam setiap bulan selalu terjadi hujan dengan jumlah hari hujan selama tahun 2017 adalah 85 hari dengan jumlah curah hujan 1.614 mm, sehingga dapat disimpulkan bahwa selama tahun 2017 curah hujan di kecamatan Babat tergolong tinggi karena diatas kisaran normal yaitu sebesar 600 mm – 1500 mm.

Hari hujan terendah pada bulan agustus dan september yaitu 1 hari dengan curah hujan 4 mm, serta hari hujan tertinggi pada bulan pebruari yaitu 17 hari dengan curah hujan 288 mm.

**Gambar 1. Luas Wilayah Menurut Desa
Kecamatan Babat, 2017**



- Banaran
- Karangkembang
- Pucakwangi
- Gendongkulon
- Kuripan
- Bulumargi
- Sambangan
- Keyongan
- Patihan
- Datinawong
- Sumurgenuk
- Plaosan
- Sogo
- Babat
- Bedahan
- Truni
- Trepan
- Kebalanpelang
- Gembong
- Kebalandono
- Moropelang
- Tritunggal
- Kebonagung

Tabel 1.1.1 Luas Wilayah Menurut Desa Kecamatan Babat Tahun 2017

Desa/Kelurahan	Luas (Km2)	Persentase
(1)	(2)	(3)
1 Banaran	1,55	2,46
2 Karangembang	2,31	3,66
3 Pucakwangi	1,90	3,01
4 Gendongkulon	3,07	4,87
5 Kuripan	4,14	6,56
6 Bulumargi	6,37	10,10
7 Sambangan	2,75	4,36
8 Keyongan	2,85	4,52
9 Patihan	3,56	5,64
10 Datinawong	2,92	4,63
11 Sumurgenuk	3,85	6,10
12 Plaosan	2,16	3,42
13 Sogo	1,60	2,54
14 Babat	1,50	2,38
15 Bedahan	1,41	2,24
16 Truni	1,33	2,11
17 Trepan	1,88	2,98
18 Kebalanpelang	5,16	8,18
19 Gembong	2,84	4,50
20 Kebalandono	3,73	5,91
21 Moropelang	2,24	3,55
22 Tritunggal	2,48	3,93
23 Kebonagung	1,48	2,35
Kecamatan Babat	63,08	100

Sumber : Kantor Camat Babat

**Tabel 1.1.2 Tinggi Wilayah di Atas Permukaan Laut (DPL)
Menurut Desa Kecamatan Babat Tahun 2017**

Desa/Kelurahan	Tinggi (m)
(1)	(2)
1 Banaran	7,00
2 Karangkembang	9,00
3 Pucakwangi	9,00
4 Gendongkulon	8,00
5 Kuripan	8,00
6 Bulumargi	9,00
7 Sambangan	7,00
8 Keyongan	7,00
9 Patihan	6,00
10 Datinawong	6,00
11 Sumurgenuk	7,00
12 Plaosan	7,00
13 Sogo	7,00
14 Babat	7,00
15 Bedahan	7,00
16 Truni	6,00
17 Trepan	6,00
18 Kebalanpelang	6,00
19 Gembong	6,00
20 Kebalandono	6,00
21 Moropelang	6,00
22 Tritunggal	6,00
23 Kebonagung	6,00
Kecamatan Babat	6,91

Sumber : Kantor Camat Babat

Tabel 1.1.3 Jarak dari Desa ke Ibukota Kecamatan dan Ibukota Kabupaten Kecamatan Babat, 2017

Desa/Kelurahan	Jarak desa ke Ibu Kota Kecamatan (Km)	Jarak desa ke Ibu Kota Kabupaten (Km)
(1)	(2)	(3)
1 Banaran	2,20	32,00
2 Karangembang	4,00	33,00
3 Pucakwangi	5,10	34,00
4 Gendongkulon	2,20	30,00
5 Kuripan	3,50	31,00
6 Bulumargi	8,20	27,00
7 Sambangan	12,00	24,50
8 Keyongan	11,00	23,00
9 Patihan	9,50	26,00
10 Datinawong	6,50	25,00
11 Sumurgenuk	4,50	28,00
12 Plaosan	0,60	28,00
13 Sogo	1,10	29,50
14 Babat	1,00	29,50
15 Bedahan	0,40	28,00
16 Truni	3,20	32,00
17 Trepan	3,20	30,00
18 Kebalanpelang	5,00	27,00
19 Gembong	5,00	26,00
20 Kebalandono	7,00	22,00
21 Moropelang	8,10	21,00
22 Tritunggal	10,00	20,00
23 Kebonagung	12,30	22,00

Sumber : Kantor Camat Babat

Tabel 1.1.4 Jarak Antar Desa / Kelurahan (Km) Kecamatan Babat, 2017

Kode Desa	Desa/Kelurahan	Banaran	Karangkembang	Pucakwangi	Gendongkulon	Kuripan	Bulumargi	Sambangan	Keyongan	Patihan	Datinawong	Sumurgenuk	Plaosan	Sogo	Babat	Bedahan	Truni	Trepan	Kebalanpelang	Gembong	Kebalandono	Moropelang	Tritunggal	Kebonagung
001	Banaran	0	2	4	5	6	11	14	13	12	9	7	3	2	1	2	2	5	7	7	9	11	12	15
002	Karangkembang	2	0	1	5	4	7	11	11	9	9	7	5	4	3	4	6	7	8	9	11	12	14	13
003	Pucakwangi	4	1	0	4	3	5	9	10	7	5	5	4	4	4	5	7	8	9	10	11	13	13	12
004	Gendongkulon	5	5	4	0	1	4	8	9	6	4	3	2	2	3	3	6	3	5	5	7	8	10	12
005	Kuripan	6	4	3	1	0	4	9	10	7	5	4	3	3	4	4	7	4	5	6	8	9	11	13
006	Bulumargi	11	7	5	4	4	0	4	5	5	2	4	5	6	9	8	11	8	8	5	5	5	7	6
007	Sambangan	14	11	9	8	9	4	0	1	3	6	8	11	13	13	12	15	13	10	8	5	2	3	2
008	Keyongan	13	11	10	9	10	5	1	0	2	5	7	10	12	12	11	14	11	9	7	4	1	2	2
009	Patihan	12	9	7	6	7	5	3	2	0	3	5	9	11	11	10	13	10	8	6	3	4	6	4
010	Datinawong	9	9	5	4	5	2	6	5	3	0	2	6	8	8	7	10	4	4	2	2	4	5	7
011	Sumurgenuk	7	7	5	3	4	4	8	7	5	2	0	4	4	6	5	8	5	6	3	5	6	7	9
012	Plaosan	3	5	4	2	3	5	11	10	9	6	4	0	2	2	1	4	3	5	4	6	8	9	11
013	Sogo	2	4	4	2	3	6	13	12	11	8	4	2	0	2	1	4	4	6	6	8	9	11	13
014	Babat	1	3	4	3	4	9	13	12	11	8	6	2	2	0	1	4	4	6	6	8	9	11	13
015	Bedahan	2	4	5	3	4	8	12	11	10	7	5	1	1	1	0	3	3	5	5	7	9	10	13
016	Truni	2	6	7	6	7	11	15	14	13	10	8	4	4	4	3	0	6	8	8	10	11	13	16
017	Trepan	5	7	8	3	4	8	13	11	10	4	5	3	4	4	3	6	0	1	3	8	9	11	13
018	Kebalanpelang	7	8	9	5	5	8	10	9	8	4	6	5	6	6	5	8	1	0	2	4	6	8	10
019	Gembong	7	9	10	5	6	5	8	7	6	2	3	4	6	6	5	8	3	2	0	2	4	5	7
020	Kebalandono	9	11	11	7	8	5	5	4	3	2	5	6	8	8	7	10	8	4	2	0	2	3	5
021	Moropelang	11	12	13	8	9	5	2	1	4	4	6	8	9	9	9	11	9	6	4	2	0	1	2
022	Tritunggal	12	14	13	10	11	7	3	2	6	5	7	9	11	11	10	13	11	8	5	3	1	0	1
023	Kebonagung	15	13	12	12	13	6	2	2	4	7	9	11	13	13	13	16	13	10	7	5	2	1	0

Sumber : Kantor Camat Babat

Tabel 1.1.5 Koordinat Kantor Desa/Kelurahan Kecamatan Babat, Tahun 2017

Desa/Kelurahan	BT	LS
(1)	(2)	(3)
1 Banaran	07°06'29"	112°09'47"
2 Karangembang	07°07'28"	112°10'03"
3 Pucakwangi	07°07'35"	112°10'23"
4 Gendongkulon	07°07'35"	112°11'17"
5 Kuripan	07°07'21"	112°11'44"
6 Bulumargi	07°06'05"	112°13'17"
7 Sambangan	07°07'33"	112°14'13"
8 Keyongan	07°06'56"	112°14'48"
9 Patihan	07°07'13"	112°14'04"
10 Datinawong	07°06'25"	112°13'33"
11 Sumurgenuk	07°06'57"	112°12'29"
12 Plaosan	07°06'06"	112°11'11"
13 Sogo	07°06'18"	112°10'51"
14 Babat	07°04'15"	112°10'15"
15 Bedahan	07°05'59"	112°10'42"
16 Truni	07°04'51"	112°10'37"
17 Trepan	07°04'38"	112°12'14"
18 Kebalanpelang	07°04'51"	112°12'51"
19 Gembong	07°05'44"	112°13'14"
20 Kebalandon	07°06'01"	112°14'14"
21 Moropelang	07°05'52"	112°14'49"
22 Tritunggal	07°05'54"	112°15'24"
23 Kebonagung	07°06'32"	112°15'29"

Kantor Kecamatan

Sumber : Podes 2018

Tabel 1.2.1 Jumlah Hari Hujan dan Curah Hujan Kecamatan Babat, Tahun 2017

Bulan	Hari Hujan	Curah Hujan (mm)
(1)	(2)	(3)
1 Januari	7	241
2 Pebruari	17	288
3 Maret	10	169
4 April	10	166
5 Mei	4	24
6 Juni	3	21
7 Juli	2	63
8 Agustus	1	33
9 September	1	4
10 Oktober	8	179
11 Nopember	10	195
12 Desember	12	231
Jumlah	85	1.614

Sumber :- Stasiun Pengamat Hujan Kec. Babat
 - dinas PU Pengairan Kec. Babat

Tabel 1.2.2 Perkembangan Hari Hujan Kecamatan Babat, 2013 - 2017

Bulan	2013	2014	2015	2016	2017
(1)	(2)	(3)	(4)	(5)	(6)
1 Januari	10	13	11	14	7
2 Pebruari	13	17	15	15	17
3 Maret	19	10	12	7	10
4 April	13	11	15	11	10
5 Mei	8	7	5	5	4
6 Juni	4	4	2	10	3
7 Juli	3	4	0	2	2
8 Agustus	0	1	0	6	1
9 September	0	0	0	6	1
10 Oktober	6	1	0	7	8
11 Nopember	16	14	2	14	10
12 Desember	12	16	15	5	12
Jumlah	104	98	77	102	85

Sumber :- Stasiun Pengamat Hujan Kec. Babat

- dinas PU Pengairan Kec. Babat

Tabel 1.2.3 Perkembangan Curah Hujan Kecamatan Babat, 2013 - 2017

Bulan	2013	2014	2015	2016	2017
(1)	(2)	(3)	(4)	(5)	(6)
1 Januari	198	166	188	216	241
2 Pebruari	170	274	377	384	288
3 Maret	265	236	161	241	169
4 April	245	349	367	184	166
5 Mei	125	75	80	108	24
6 Juni	12	50	35	250	21
7 Juli	13	15	0	14	63
8 Agustus	0	5	0	54	33
9 September	0	0	0	39	4
10 Oktober	22	43	0	151	179
11 Nopember	232	212	11	286	195
12 Desember	265	491	389	107	231
Jumlah	1.547	1.916	1.608	2.034	1.614

Sumber : - Stasiun Pengamat Hujan Kec. Babat
- dinas PU Pengairan Kec. Babat

Bab 2 Pemerintahan



PEMERINTAHAN

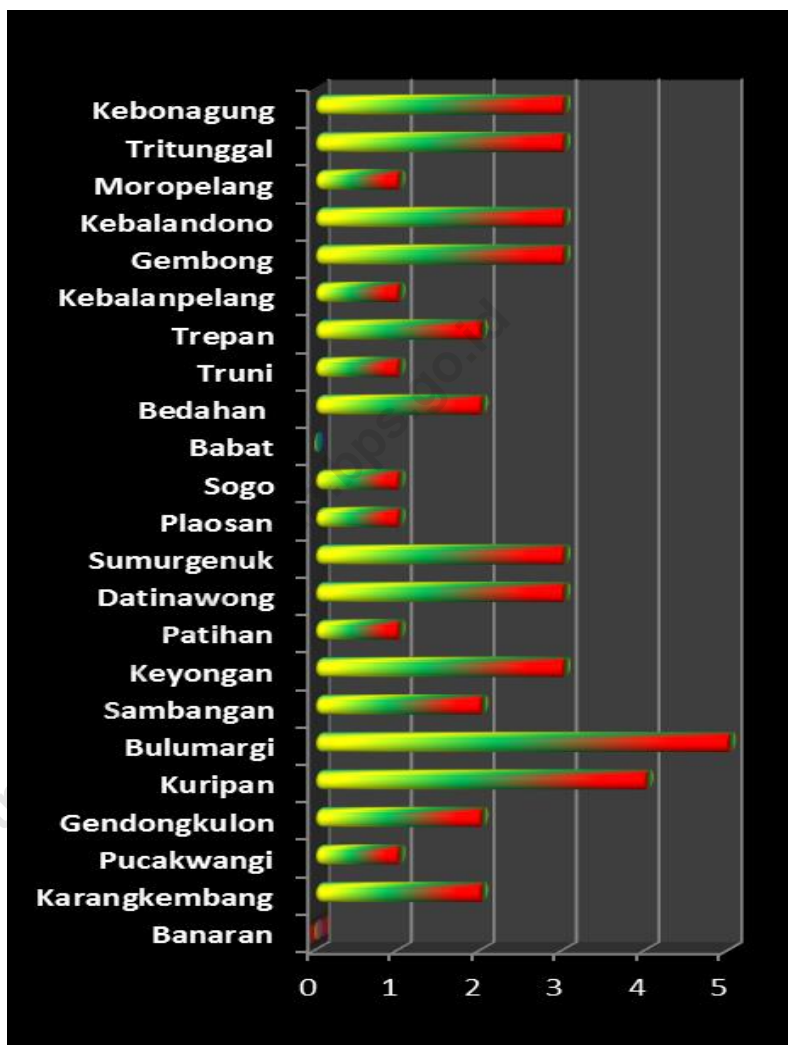
Secara pemerintahan Kecamatan Babat terdiri dari 21 desa dan 2 kelurahan, pada akhir tahun 2017 ada 2 jabatan kepala desa yang kosong dikarenakan habis masa jabatannya, sementara lurah telah terisi, rata-rata pendidikan lurah / kades adalah SLTA, untuk jabatan sekdes/sekkel ada 3 wilayah yang kosong yaitu Desa Gendongkulon, Desa Bedahan, dan Desa Tritunggal, dengan rata-rata pendidikan sekdes/sekkel adalah SLTA.

Kecamatan Babat terdiri dari 47 dusun di wilayah desa dan 10 lingkungan di wilayah kelurahan, 127 RW dan 405 RT. Jumlah dusun terbanyak terdapat pada Desa Bulumargi 5 dusun, jumlah dusun terkecil adalah Desa Pucakwangi, Desa Patihan, Desa Plaosan, Desa Sogo, Desa Kebalanpelang dan Desa Moropelang, yang terdiri dari 1 dusun. Jumlah RW terkecil adalah Desa Pucakwangi 2 RW, serta jumlah RW terbanyak adalah Kelurahan Babat dengan 13 RW. Jumlah RT terkecil adalah Desa Kebonagung sebanyak 7 RT serta jumlah RT terbanyak adalah Kelurahan Babat dengan 45 RT.

Dalam menjalankan fungsi pemerintahan setiap desa dibantu oleh perangkat desa yang terdiri dari kaur tata usaha dan umum, kaur keuangan, kaur perencanaan serta kasi pemerintahan, kasi kesejahteraan, dan kasi pelayanan serta kepala dusun. Di wilayah kelurahan di bantu oleh perangkat kelurahan yang terdiri dari kasi pemerintahan, kasi kesejahteraan, kasi trantip, dan kasi ekbang. Secara umum rata-rata jabatan tersebut sudah terisi di setiap desa/kelurahan.

Setiap desa dalam menjalankan tugasnya dibantu oleh lembaga Badan Perwakilan Desa (BPD). Jumlah anggota BPD seluruh Kecamatan Babat berjumlah 211 anggota, jumlah setiap desa beragam tergantung jumlah penduduknya. Jumlah anggota BPD terkecil terdapat pada Desa Pucakwangi dan Desa Kebonagung masing – masing sebanyak 7 anggota, serta jumlah anggota BPD terbanyak beranggotakan 11 anggota, yang terdapat pada 13 desa.

Gambar. 2. Jumlah Dusun di Kecamatan BABAT, 2017



Tabel 2.1 Camat Babat Periode Tahun 2010 - 2017

No.	Nama Camat	Periode Jabatan
(1)	(2)	(3)
1.	Drs. Mugito, M.M.	2010 - 2010
2.	Jarwito, S.H.	2010 - 2013
3.	Drs. Fadheli Purwanto, M.M.	2013 - 2016
4.	Suharto, SH. M.Si	2016 - sekarang

Sumber : Kantor Camat Babat

Tabel 2.2 Kepala Desa/Lurah dan Sekretaris Desa/Kelurahan Kecamatan Babat, 2017

Desa/Kelurahan	Kades/Lurah	Sekdes/Sekkel
(1)	(2)	(3)
1 Banaran	Cucuk Subagiyana, S.Ap	Khoiriyah, S.Ap
2 Karangembang	Andri Sutiawan	Achmad Hasan
3 Pucakwangi	Bagus Cahyo Kurniawan, SP	Utomo
4 Gendongkulon	Karlan	-
5 Kuripan	Muhammad Wahib	Fitria Chairun N
6 Bulumargi	Trimmo Hadi Saputro, S.Pd	Atekan
7 Sambangan	-	Sri Utami
8 Keyongan	Nikmatin	Ainur Rochim
9 Patihan	Hadi Kuswanto	Irjick
10 Datinawong	Mudzakir	Sueb
11 Sumurgenuk	Supa'at	Sumadji
12 Plaosan	Soeyoto	Kayun
13 Sogo	H. Sriyanto	M. Khairul Huda
14 Babat	Dra. Siti Aminah, MM	Mukarob, SH
15 Bedahan	Adityawarman	-
16 Truni	Martono	Sundoko
17 Trepan	Djuwoto	Kastuni
18 Kebalanpelang	Ir. Azis Bahtiar	Muslamet
19 Gembong	Siswo Muyoto	Ainis Sholichatin
20 Kebalandono	Dasrun	Rindi Dwi Kurniawati
21 Moropelang	-	Dra. Eny Lusiana Safitri
22 Tritunggal	Yacub Sibi	-
23 Kebonagung	Suyanti	Hadi Khusnan

Sumber : Kantor Camat Babat

Tabel 2.3 Desa/Kelurahan menurut Status Hukum di Kecamatan Babat, 2017

Desa/Kelurahan	Status Hukum	Status Desa/Kelurahan
(1)	(2)	(3)
1 Banaran	Difinitif	Kelurahan
2 Karangembang	Difinitif	Desa
3 Pucakwangi	Difinitif	Desa
4 Gendongkulon	Difinitif	Desa
5 Kuripan	Difinitif	Desa
6 Bulumargi	Difinitif	Desa
7 Sambangan	Difinitif	Desa
8 Keyongan	Difinitif	Desa
9 Patihan	Difinitif	Desa
10 Datinawong	Difinitif	Desa
11 Sumurgenuk	Difinitif	Desa
12 Plaosan	Difinitif	Desa
13 Sogo	Difinitif	Desa
14 Babat	Difinitif	Kelurahan
15 Bedahan	Difinitif	Desa
16 Truni	Difinitif	Desa
17 Trepan	Difinitif	Desa
18 Kebalanpelang	Difinitif	Desa
19 Gembong	Difinitif	Desa
20 Kebalandono	Difinitif	Desa
21 Moropelang	Difinitif	Desa
22 Tritunggal	Difinitif	Desa
23 Kebonagung	Difinitif	Desa

Sumber : Kantor Camat Babat

Tabel 2.4 **Desa menurut Kategori LPM dan Tingkat
Perkembangan Kecamatan Babat, 2017**

	Desa/Kelurahan	Kategori LPM	Tingkat Perkembangannya
	(1)	(2)	(3)
1	Banaran	3	Swasembada
2	Karangembang	3	Swasembada
3	Pucakwangi	3	Swasembada
4	Gendongkulon	3	Swasembada
5	Kuripan	3	Swasembada
6	Bulumargi	3	Swasembada
7	Sambangan	3	Swasembada
8	Keyongan	3	Swasembada
9	Patihan	3	Swasembada
10	Datinawong	3	Swasembada
11	Sumurgenuk	3	Swasembada
12	Plaosan	3	Swasembada
13	Sogo	3	Swasembada
14	Babat	3	Swasembada
15	Bedahan	3	Swasembada
16	Truni	3	Swasembada
17	Trepan	3	Swasembada
18	Kebalanpelang	3	Swasembada
19	Gembong	3	Swasembada
20	Kebalandono	3	Swasembada
21	Moropelang	3	Swasembada
22	Tritunggal	3	Swasembada
23	Kebonagung	3	Swasembada

Sumber : Kantor Camat Babat

Tabel 2.5 Jumlah Dusun, Lingkungan dan Tempat Kantor Desa/Kelurahan di Kecamatan Babat, 2017

Desa/Kelurahan	Jumlah Dusun	Jumlah Lingkungan	Tempat Kantor Desa/Kelurahan
(1)	(2)	(3)	(4)
1 Banaran	-	6	Banaran
2 Karangembang	2	-	Karangasem
3 Pucakwangi	1	-	Pucakwangi
4 Gendongkulon	2	-	Gendongkulon
5 Kuripan	4	-	Payaman
6 Bulumargi	5	-	Kepoh
7 Sambangan	2	-	Sambangan
8 Keyongan	3	-	Keyongan
9 Patihan	1	-	Patihan
10 Datinawong	3	-	Nawong
11 Sumurgenuk	3	-	Sumurgenuk
12 Plaosan	1	-	Plaosan
13 Sogo	1	-	Sogo
14 Babat	-	4	Babat
15 Bedahan	2	-	Bedahan
16 Truni	1	-	Truni
17 Trepan	2	-	Taman
18 Kebalanpelang	1	-	Kebalanpelang
19 Gembong	3	-	Suruhan
20 Kebalandono	3	-	Balan
21 Moropelang	1	-	Moropelang
22 Tritunggal	3	-	Beton
23 Kebonagung	3	-	Kutut
Jumlah	47	10	

Sumber : Kantor Camat Babat

Tabel 2.6 Jumlah Dusun, Lingkungan, Rukun Warga, dan Rukun Tetangga di Kecamatan Babat, 2017

Desa/Kelurahan	Dusun/lingkungan	RW	RT
(1)	(2)	(3)	(4)
1 Banaran	6	7	16
2 Karangembang	2	7	22
3 Pucakwangi	1	2	8
4 Gendongkulon	2	8	23
5 Kuripan	4	7	29
6 Bulumargi	5	5	20
7 Sambangan	2	3	9
8 Keyongan	3	6	17
9 Patihan	1	4	15
10 Datinawong	3	6	18
11 Sumurgenuk	3	4	20
12 Plaosan	1	4	17
13 Sogo	1	4	9
14 Babat	4	13	45
15 Bedahan	2	4	12
16 Truni	1	4	12
17 Trepan	2	4	12
18 Kebalanpelang	1	5	10
19 Gembong	3	8	27
20 Kebalandono	3	7	26
21 Moropelang	1	6	18
22 Tritunggal	3	6	13
23 Kebonagung	3	3	7
Jumlah	57	127	405

Sumber : Kantor Camat Babat

Tabel 2.7 Jumlah Rukun Warga, dan Rukun Tetangga Menurut Dusun/Lingkungan di Kecamatan Babat, Tahun 2017

Desa/Kelurahan	Nama		RW	RT
	(1)	Dusun/Lingkungan (2)		
1 Banaran	1. Banaran	1	3	
	2. Gerdu	1	3	
	3. Kalongan	1	2	
	4. Roworejo	2	4	
	5. Santren	1	2	
	6. Karangrejo	1	2	
2 Karangembang	1. Karangasem	4	12	
	2. Podang	3	10	
3 Pucakwangi	1. Pucakwangi	2	8	
4 Gendongkulon	1. Gendongkulon	5	15	
	2. Pereng	3	8	
5 Kuripan	1. Kuripan	1	4	
	2. Mojosari	2	5	
	3. Mojosewu	-	1	
	4. Payaman	4	19	
6 Bulumargi	1. Awar-awar	2	7	
	2. Karangdowo	1	3	
	3. Kemlagi	1	5	
	4. Kepoh	1	3	
	5. Bulugondang	-	2	
7 Sambangan	1. Sambangan	3	8	
	2. Sambungrejo	-	1	
8 Keyongan	1. Bener	1	2	
	2. Keyongan	4	12	
	3. Leran	1	3	
9 Patihan	1. Patihan	4	15	
10 Datinawong	1. Dati	2	6	
	2. Nawong	3	9	
	3. Tegalrejo	1	3	
11 Sumurgenuk	1. Bulurate	2	11	
	2. Ploro	1	4	
	3. Sumurgenuk	1	5	

Lanjutan Tabel 2.7

Desa/Kelurahan	Nama Dusun/Lingkungan	RW	RT
(1)	(2)	(3)	(4)
12 Plaosan	1. Plaosan	4	17
13 Sogo	1. Sogo	4	9
14 Babat	1. Babat	6	20
	2. Gilang	3	10
	3. Sawo	2	7
	4. Tanggulrejo	2	8
15 Bedahan	1. Bedahan	3	9
	2. Tangar	1	3
16 Truni	1. Truni	4	12
17 Trepan	1. Gumingging	2	6
	2. Taman	2	6
18 Kebalanpelang	1. Kebalanpelang	5	10
19 Gembong	1. Beru	1	4
	2. Gembong	5	15
	3. Suruhan	2	8
20 Kebalandono	1. Balan	4	13
	2. Dono	1	5
	3. Ngablak	2	8
21 Moropelang	1. Moropelang	6	18
22 Tritunggal	1. Beton	2	4
	2. Grogol	2	4
	3. Tesan	2	5
23 Kebonagung	1. Dawar	1	2
	2. Kalen	1	2
	3. Kutut	1	3
Jumlah		127	405

Sumber : Kantor Camat Babat

Tabel 2.8 Jumlah Perangkat Desa / Kelurahan Menurut Jenis Jabatan per Desa Kecamatan Babat, 2017

Desa/Kelurahan	Kades/ Lurah	Sekdes / Sekkel	Kaur			Kasun / Staf Kel
			Tata Usaha dan Umum	Keuang an	Perenca naan	
(1)	(2)	(3)	(4)	(5)	(6)	(7)
1 Banaran	1	1	0	0	0	10
2 Karangembang	1	1	1	1	0	2
3 Pucakwangi	1	1	1	1	0	0
4 Gendongkulon	1	0	1	1	0	2
5 Kuripan	1	1	1	1	1	4
6 Bulumargi	1	1	0	1	0	5
7 Sambangan	0	1	1	1	0	2
8 Keyongan	1	1	1	1	1	3
9 Patihan	1	1	1	1	1	1
10 Datinawong	1	1	1	1	1	3
11 Sumurgenuk	1	1	0	1	0	3
12 Plaosan	1	1	0	1	0	1
13 Sogo	1	1	1	1	1	0
14 Babat	1	1	0	0	0	10
15 Bedahan	1	0	1	1	1	2
16 Truni	1	1	1	1	1	1
17 Trepan	1	1	1	1	0	2
18 Kebalanpelang	1	1	1	1	0	1
19 Gembong	1	1	1	1	1	3
20 Kebalandono	1	1	1	1	0	3
21 Moropelang	0	1	1	1	1	1
22 Tritunggal	1	0	1	1	1	3
23 Kebonagung	1	1	1	1	0	3
Jumlah	21	20	18	21	10	65

Sumber : Kantor Camat Babat

Lanjutan Tabel 2.8

Kasi					Jumlah
Pemerintahan	Kesejahteraan	Pelayanan	Ekbang	Trantip	
(8)	(9)	(10)	(11)	(12)	(13)
1	1	0	1	1	16
1	1	1	0	0	9
1	0	1	0	0	6
1	1	1	0	0	8
1	1	1	0	0	12
0	0	0	0	0	8
1	1	1	0	0	8
1	1	1	0	0	11
1	1	0	0	0	8
1	1	0	0	0	10
0	0	1	0	0	7
1	1	1	0	0	7
1	1	0	0	0	7
1	1	0	1	1	16
1	1	1	0	0	9
0	1	0	0	0	7
1	1	1	0	0	9
1	1	1	0	0	8
0	0	1	0	0	9
1	1	1	0	0	10
1	1	1	0	0	8
1	0	1	0	0	9
1	1	1	0	0	10
19	18	16	2	2	212

Sumber : Kantor Camat Babat

Tabel 2.9 Jumlah Perangkat Desa / Kelurahan menurut Jenis Jabatan dan Pendidikan di Kecamatan Babat, 2017

Jenis Jabatan/ Perangkat Desa	Pendidikan Terakhir												Jumlah	
	SD		SMP		SMA		D1/D2/D3		D4/S1		S2			
	L	P	L	P	L	P	L	P	L	p	L	P		
(1)	(2)	(3)	(4)	(5)	(6)	(7)	(8)	(9)	(10)	(11)	(12)	(13)	(14)	
1. Kepala Desa/Lurah	-	-	-	-	14	2	-	-	5	-	-	-	-	21
2. Sekdes / Sekkel	-	-	2	1	9	1	-	-	2	5	-	-	-	20
3. Kaur Tata Usaha dan Umum	3	-	6	-	5	3	1	-	-	-	-	-	-	18
4. Kaur Keuangan	1	-	3	-	5	11	-	-	1	-	-	-	-	21
5. Kaur Perencanaan	-	-	5	-	5	-	-	-	-	-	-	-	-	10
6. Kasi Pemerintahan	2	-	2	1	7	5	-	-	-	2	-	-	-	19
7. Kasi Kesos / Kesejahteraan	1	-	4	1	5	1	-	-	4	2	-	-	-	18
8. Kasi Pelayanan	5	-	2	-	4	4	-	-	1	-	-	-	-	16
9. Kasi Ekbang	-	-	-	-	1	-	-	-	-	1	-	-	-	2
10. Kasi Trantip	-	-	-	-	-	-	-	-	-	2	-	-	-	2
11. Kepala Dusun	7	-	14	-	20	1	1	-	2	-	-	-	-	45
12. Staf Kelurahan	2	-	1	-	12	4	-	-	1	-	-	-	-	20
Jumlah	21	0	39	3	87	32	2	0	16	12	0	0	212	

Sumber : Kantor Camat Babat

Tabel 2.10 Jumlah anggota BPD menurut jenis kelamin Kecamatan Babat, 2017

Desa/Kelurahan	Laki-Laki	Perempuan	Jumlah
(1)	(2)	(3)	(4)
1 Banaran	0	0	0
2 Karangembang	11	0	11
3 Pucakwangi	7	0	7
4 Gendongkulon	11	0	11
5 Kuripan	11	0	11
6 Bulumargi	11	0	11
7 Sambangan	9	0	9
8 Keyongan	11	0	11
9 Patihan	6	3	9
10 Datinawong	11	0	11
11 Sumurgenuk	11	0	11
12 Plaosan	11	0	11
13 Sogo	6	3	9
14 Babat	0	0	0
15 Bedahan	11	0	11
16 Truni	9	0	9
17 Trepan	9	0	9
18 Kebalanpelang	9	0	9
19 Gembong	11	0	11
20 Kebalandono	11	0	11
21 Moropelang	10	1	11
22 Tritunggal	11	0	11
23 Kebonagung	7	0	7
Jumlah	204	7	211

Sumber : Kantor Camat Babat

Tabel 2.11 Jumlah Anggota BPD Menurut Pendidikan di Kecamatan Babat, 2017

Desa/Kelurahan	Pendidikan Terakhir												Jumlah	
	SD		SMP		SMA		D1/D2/D3		D4/S1		S2			
	L	P	L	P	L	P	L	P	L	P	L	P		
(1)	(2)	(3)	(4)	(5)	(6)	(7)	(8)	(9)	(10)	(11)	(12)	(13)	(14)	
1 Banaran	-	-	-	-	-	-	-	-	-	-	-	-	-	0
2 Karangembang	-	-	-	-	5	-	-	-	6	-	-	-	-	11
3 Pucakwangi	-	-	-	-	5	-	-	-	2	-	-	-	-	7
4 Gendongkulon	-	-	-	-	10	-	-	-	1	-	-	-	-	11
5 Kuripan	-	-	-	-	8	-	-	-	3	-	-	-	-	11
6 Bulumargi	-	-	-	-	5	-	-	-	6	-	-	-	-	11
7 Sambangan	-	-	-	-	8	-	-	-	1	-	-	-	-	9
8 Keyongan	-	-	-	-	3	-	-	-	8	-	-	-	-	11
9 Patihan	-	-	-	-	3	1	-	-	3	2	-	-	-	9
10 Datinawong	-	-	-	-	7	-	-	-	4	-	-	-	-	11
11 Sumurgenuk	-	-	-	-	5	-	1	-	5	-	-	-	-	11
12 Plaosan	-	-	-	-	6	-	-	-	5	-	-	-	-	11
13 Sogo	-	-	-	-	4	-	-	-	2	1	-	2	-	9
14 Babat	-	-	-	-	-	-	-	-	-	-	-	-	-	0
15 Bedahan	-	-	-	-	4	-	-	-	7	-	-	-	-	11
16 Truni	-	-	-	-	9	-	-	-	-	-	-	-	-	9
17 Trepan	-	-	-	-	7	-	-	-	2	-	-	-	-	9
18 Kebalanpelang	-	-	-	-	8	-	-	-	1	-	-	-	-	9
19 Gembong	-	-	-	-	6	-	-	-	5	-	-	-	-	11
20 Kebalandono	-	-	-	-	8	-	-	-	3	-	-	-	-	11
21 Moropelang	-	-	-	-	6	1	-	-	4	-	-	-	-	11
22 Tritunggal	-	-	-	-	9	-	-	-	2	-	-	-	-	11
23 Kebonagung	-	-	-	-	6	-	-	-	1	-	-	-	-	7
Jumlah	0	0	0	0	132	2	1	0	71	3	0	2	211	

Sumber : Kantor Camat Babat

Tabel 2.12 Pegawai Kantor Camat menurut Pendidikan dan Jenis Kelamin di Kecamatan Babat, 2017

Jabatan	Pendidikan												Jumlah	
	SD		SMP		SMU		D1/D2/D3		D4/S1		S2			
	L	P	L	P	L	P	L	P	L	P	L	P		
(1)	(2)	(3)	(4)	(5)	(6)	(7)	(8)	(9)	(10)	(11)	(12)	(13)	(14)	
1. Camat	-	-	-	-	-	-	-	-	-	-	-	1	-	1
2. Sekretaris Camat	-	-	-	-	-	-	-	-	-	-	-	1	-	1
- Kasubbag Umum	-	-	-	-	-	1	-	-	-	-	-	-	-	1
Staf Subbag. Umum	-	-	-	-	1	1	-	-	-	-	-	-	-	2
- Kasubbag. Keu&PerIngkp	-	-	-	-	-	-	-	-	-	-	-	-	1	1
Staf Subbag. Keua&PerIngkp	-	-	-	-	1	-	-	-	-	1	-	-	-	2
3. Kasie. Tata Pemerintahan	-	-	-	-	1	-	-	-	-	-	-	-	-	1
Staf Tata Pemerintahan	-	-	-	-	4	1	-	-	1	-	-	-	-	6
4. Kasie. Pmd	-	-	-	-	-	-	-	-	-	1	-	-	-	1
Staf. Pmd	-	-	-	-	1	-	-	-	-	-	-	-	-	1
5. Kasie. Kamtib	-	-	-	-	1	-	-	-	-	-	-	-	-	1
Staf Kamtib	-	-	-	-	3	-	-	-	-	-	-	-	-	3
6. Kasie. Ekbang	-	-	-	-	-	-	-	-	1	-	-	-	-	1
Staf Ekbang	-	-	-	-	4	-	-	-	-	-	-	-	-	4
Staf Umum	-	-	4	-	-	-	-	-	-	-	-	-	-	4
Jumlah	0	0	4	0	16	3	0	0	2	2	2	1	1	30

Sumber : Kantor Camat Babat

Tabel 2.13 Pegawai Kantor Camat menurut Golongan Ruang dan Jenis Kelamin di Kecamatan Babat, 2017

Jabatan	Golongan Ruang								Lainnya		Jumlah	
	I		II		III		IV		L	P		
	L	P	L	P	L	P	L	P				
(1)	(2)	(3)	(4)	(5)	(6)	(7)	(8)	(9)	(10)	(11)	(12)	
1. Camat	-	-	-	-	-	-	1	-	-	-	-	1
2. Sekretaris Camat	-	-	-	-	-	-	1	-	-	-	-	1
- Kasubbag Umum	-	-	-	-	-	1	-	-	-	-	-	1
Staf Subbag. Umum	-	-	1	1	-	-	-	-	-	-	-	2
- Kasubbag. Keu&Peringkp	-	-	-	-	-	1	-	-	-	-	-	1
Staf Subbag. Keu&Peringkp	-	-	1	-	-	1	-	-	-	-	-	2
3. Kasie. Tata Pemerintahan	-	-	-	-	1	-	-	-	-	-	-	1
Staf Tata Pemerintahan	-	-	4	-	-	1	-	-	1	-	-	6
4. Kasie. Pmd	-	-	-	-	-	1	-	-	-	-	-	1
Staf. Pmd	-	-	1	-	-	-	-	-	-	-	-	1
5. Kasie. Kamtib	-	-	-	-	1	-	-	-	-	-	-	1
Staf Kamtib	-	-	3	-	-	-	-	-	-	-	-	3
6. Kasie. Ekbang	-	-	-	-	1	-	-	-	-	-	-	1
Staf Ekbang	-	-	3	-	1	-	-	-	-	-	-	4
Staf Umum	-	-	-	-	-	-	-	-	4	-	-	4
Jumlah	0	0	13	1	4	5	2	0	5	0	0	30

Sumber : Kantor Camat Babat

Bab 3

Penduduk



ULASAN

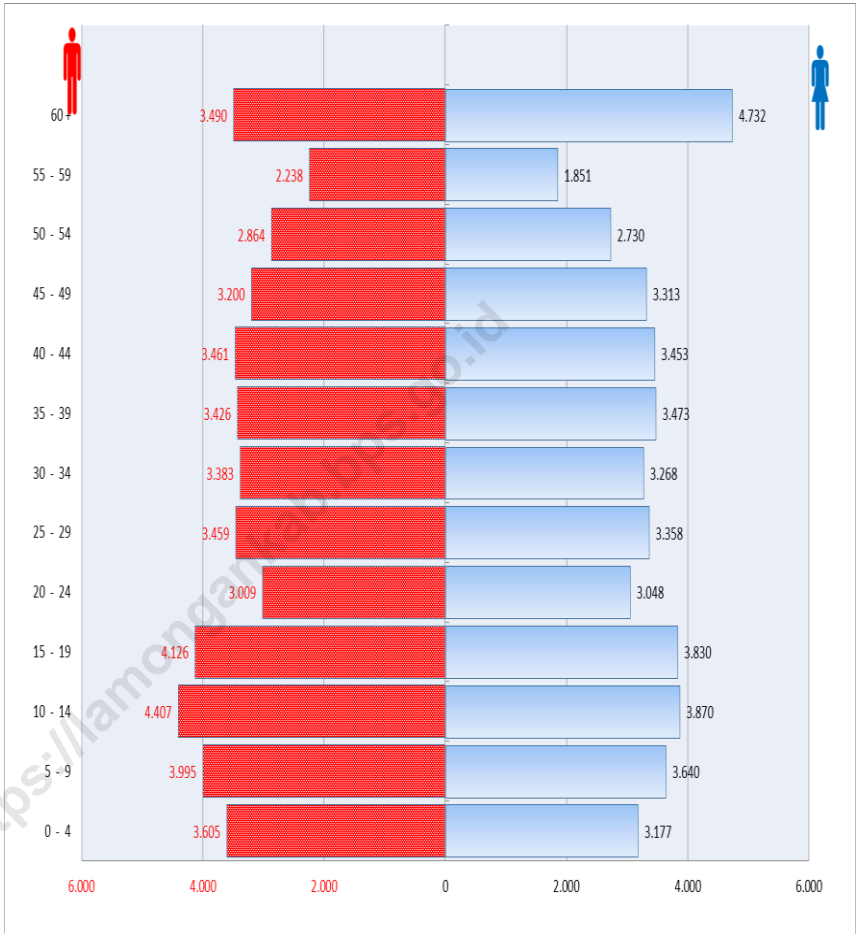
KEPENDUDUKAN

Penduduk Kecamatan Babat berdasarkan hasil registrasi penduduk tahun 2017 sebanyak 90.158 jiwa yang terdiri atas 45.227 jiwa penduduk laki-laki dan 44.931 jiwa penduduk perempuan. Jumlah penduduk terkecil berada pada Desa Kebonagung sejumlah 1.623 jiwa, sedang jumlah penduduk terbesar adalah Kelurahan Babat sejumlah 14.674 jiwa. Dibandingkan dengan registrasi jumlah penduduk tahun 2016, penduduk Kecamatan Babat mengalami pertumbuhan sebesar 1,94 persen dengan masing-masing persentase pertumbuhan penduduk laki-laki sebesar 1,24 persen dan penduduk perempuan sebesar 2,64 persen. Sementara itu besarnya angka rasio jenis kelamin tahun 2017 penduduk laki-laki terhadap penduduk perempuan sebesar 100,66 persen, yang berarti disetiap 100 penduduk perempuan terdapat 101 penduduk laki-laki.

Kepadatan penduduk di Kecamatan Babat tahun 2017 mencapai 1.429 jiwa/km² dengan rata-rata jumlah penduduk per rumah tangga 4 orang. Kepadatan Penduduk di 23 desa / kelurahan cukup beragam dengan kepadatan penduduk tertinggi terletak di Kelurahan Babat dengan kepadatan sebesar 9.783 jiwa/km² dan terendah di Desa Kebalanpelang sebesar 453 jiwa/km². Sementara itu persebaran penduduk di Kecamatan Babat terbesar di Kelurahan Babat sebesar 16,28 %, persebaran terendah di Desa Sambangan sebesar 1,72 %.

Jumlah penduduk menurut kelompok umur di Kecamatan Babat, penduduk yang terbesar pada kelompok umur 10 – 14 th yaitu 8.424 jiwa, sedang yang terkecil pada kelompok umur 60 – 64 th sebesar 2.838 jiwa.

Gambar 3. Piramida Penduduk Kecamatan BABAT, 2017



Tabel 3.1.1 Jumlah Penduduk menurut Jenis Kelamin Kecamatan Babat Tahun 2017

	Desa/Kelurahan	Laki-Laki	Perempuan	Laki-Laki + Perempuan	Rasio Jenis Kelamin
	(1)	(2)	(3)	(4)	(5)
1	Banaran	2.115	2.132	4.247	99,20
2	Karangkembang	2.278	2.148	4.426	106,05
3	Pucakwangi	1.092	1.084	2.176	100,74
4	Gendongkulon	1.939	1.878	3.817	103,25
5	Kuripan	1.923	1.814	3.737	106,01
6	Bulumargi	1.824	1.771	3.595	102,99
7	Sambangan	787	837	1.624	94,03
8	Keyongan	1.666	1.933	3.599	86,19
9	Patihan	1.274	1.257	2.531	101,35
10	Datinawong	2.933	2.818	5.751	104,08
11	Sumurgenuk	2.109	2.189	4.298	96,35
12	Plaosan	2.103	1.710	3.813	122,98
13	Sogo	1.085	1.054	2.139	102,94
14	Babat	7.275	7.399	14.674	98,32
15	Bedahan	1.375	1.505	2.880	91,36
16	Truni	950	968	1.918	98,14
17	Trepan	1.222	1.251	2.473	97,68
18	Kebalanpelang	1.189	1.146	2.335	103,75
19	Gembong	2.520	2.458	4.978	102,52
20	Kebalandono	2.247	2.125	4.372	105,74
21	Moropelang	2.175	2.344	4.519	92,79
22	Tritunggal	2.325	2.308	4.633	100,74
23	Kebonagung	821	802	1.623	102,37
	Jumlah	45.227	44.931	90.158	100,66

Sumber : Kantor Camat Babat

Tabel 3.1.2 Jumlah Penduduk yang Lahir menurut Jenis Kelamin Kecamatan Babat Tahun 2017

Desa/Kelurahan	Lahir			Rata-Rata Kelahiran Per 1000 Penduduk
	L	P	L+P	
(1)	(2)	(3)	(4)	(5)
1 Banaran	30	35	65	15
2 Karangkembang	23	13	36	8
3 Pucakwangi	25	26	51	23
4 Gendongkulon	36	24	60	16
5 Kuriipan	24	12	36	10
6 Bulumargi	36	23	59	16
7 Sambangan	37	25	62	38
8 Keyongan	63	46	109	30
9 Patihan	69	8	77	30
10 Datinawong	34	60	94	16
11 Sumurgenuk	52	12	64	15
12 Plaosan	58	27	85	22
13 Sogo	21	11	32	15
14 Babat	247	156	403	27
15 Bedahan	12	25	37	13
16 Truni	108	156	264	138
17 Trepan	22	21	43	17
18 Kebalanpelang	12	24	36	15
19 Gembong	48	24	72	14
20 Kebalandono	28	34	62	14
21 Moropelang	11	24	35	8
22 Tritunggal	36	34	70	15
23 Kebonagung	25	36	61	38
Jumlah	1.057	856	1.913	21

Sumber : Kantor Camat Babat

Tabel 3.1.3 Jumlah Penduduk yang Mati menurut Jenis Kelamin Kecamatan Babat Tahun 2017

Desa/Kelurahan	Mati			Rata-Rata Kematian Per 1000 Penduduk
	L	P	L+P	
(1)	(2)	(3)	(4)	(5)
1 Banaran	71	24	95	22
2 Karangembang	47	18	65	15
3 Pucakwangi	12	12	24	11
4 Gendongkulon	29	28	57	15
5 Kuripan	42	17	59	16
6 Bulumargi	7	24	31	9
7 Sambangan	12	16	28	17
8 Keyongan	30	26	56	16
9 Patihan	46	16	62	24
10 Datinawong	32	36	68	12
11 Sumurgenuk	14	11	25	6
12 Plaosan	22	25	47	12
13 Sogo	1	15	16	7
14 Babat	56	46	102	7
15 Bedahan	9	12	21	7
16 Truni	43	84	127	66
17 Trepan	8	11	19	8
18 Kebalanpelang	12	36	48	21
19 Gembong	36	24	60	12
20 Kebalandono	32	22	54	12
21 Moropelang	18	8	26	6
22 Tritunggal	45	22	67	14
23 Kebonagung	14	12	26	16
Jumlah	638	545	1.183	13

Sumber : Kantor Camat Babat

Tabel 3.1.4 Jumlah Penduduk yang Datang menurut Jenis Kelamin Kecamatan Babat Tahun 2017

Desa/Kelurahan	Datang			Rata-Rata
	L	P	L+P	Kedatangan Per 1000 Penduduk
(1)	(2)	(3)	(4)	(5)
1 Banaran	39	25	64	15
2 Karangkembang	15	9	24	5
3 Pucakwangi	40	71	111	51
4 Gendongkulon	12	1	13	3
5 Kuripan	12	65	77	21
6 Bulumargi	30	24	54	15
7 Sambangan	30	63	93	57
8 Keyongan	135	453	588	163
9 Patihan	14	11	25	10
10 Datinawong	22	23	45	8
11 Sumurgenuk	88	236	324	75
12 Plaosan	356	34	390	102
13 Sogo	6	40	46	22
14 Babat	334	487	821	56
15 Bedahan	9	91	100	35
16 Truni	48	24	72	38
17 Trepan	9	25	34	14
18 Kebalanpelang	12	6	18	8
19 Gembong	18	12	30	6
20 Kebalandono	24	22	46	11
21 Moropelang	12	227	239	53
22 Tritunggal	16	23	39	8
23 Kebonagung	31	9	40	25
Jumlah	1.312	1.981	3.293	37

Sumber : Kantor Camat Babat

Tabel 3.1.5 Jumlah Penduduk yang Pindah menurut Jenis Kelamin Kecamatan Babat Tahun 2017

Desa/Kelurahan	Pindah			Rata-Rata Kedatangan Per 1000 Penduduk
	L	P	L+P	
(1)	(2)	(3)	(4)	(5)
1 Banaran	158	64	222	52
2 Karangembang	99	126	225	51
3 Pucakwangi	8	12	20	9
4 Gendongkulon	66	36	102	27
5 Kuripan	58	117	175	47
6 Bulumargi	7	12	19	5
7 Sambangan	13	8	21	13
8 Keyongan	46	24	70	19
9 Patihan	68	49	117	46
10 Datinawong	50	5	55	10
11 Sumurgenuk	23	9	32	7
12 Plaosan	30	19	49	13
13 Sogo	18	20	38	18
14 Babat	129	128	257	18
15 Bedahan	21	15	36	13
16 Truni	92	106	198	103
17 Trepan	2	5	7	3
18 Kebalanelang	38	12	50	21
19 Gembong	12	18	30	6
20 Kebalandono	76	173	249	57
21 Moropelang	37	21	58	13
22 Tritunggal	92	118	210	45
23 Kebonagung	24	7	31	19
Jumlah	1.167	1.104	2.271	25

Sumber : Kantor Camat Babat

Tabel 3.1.6 Jumlah Penduduk, Rumah Tangga dan Kepadatan Kecamatan Babat Tahun 2017

	Desa/Kelurahan	Luas (Km ²)	Penduduk	Rumah Tangga	Kepa- datan	Rata-Rata Per Rumah tangga
	(1)	(2)	(3)	(4)	(5)	(6)
1	Banaran	1,55	4.247	1.323	2.740	3
2	Karangkembang	2,31	4.426	1.088	1.916	4
3	Pucakwangi	1,90	2.176	562	1.145	4
4	Gendongkulon	3,07	3.817	1.168	1.243	3
5	Kuripan	4,14	3.737	1.238	903	3
6	Bulumargi	6,37	3.595	982	564	4
7	Sambangan	2,75	1.624	504	591	3
8	Keyongan	2,85	3.599	735	1.263	5
9	Patihan	3,56	2.531	630	711	4
10	Datinawong	2,92	5.751	1.426	1.970	4
11	Sumurgenuk	3,85	4.298	1.053	1.116	4
12	Plaosan	2,16	3.813	953	1.765	4
13	Sogo	1,60	2.139	593	1.337	4
14	Babat	1,50	14.674	3.827	9.783	4
15	Bedahan	1,41	2.880	672	2.043	4
16	Truni	1,33	1.918	478	1.442	4
17	Trepan	1,88	2.473	622	1.315	4
18	Kebalanpelang	5,16	2.335	650	453	4
19	Gembong	2,84	4.978	1.043	1.753	5
20	Kebalandono	3,73	4.372	972	1.172	4
21	Moropelang	2,24	4.519	1.116	2.017	4
22	Tritunggal	2,48	4.633	982	1.868	5
23	Kebonagung	1,48	1.623	428	1.097	4
	Jumlah	63,08	90.158	23.045	1.429	4

Sumber : Kantor Camat Babat

Tabel 3.1.7 Penduduk menurut Kewarganegaraan Kecamatan Babat Tahun 2017

Desa/Kelurahan	WNI		WNA		Jumlah	
	L	P	L	P	L	P
(1)	(2)	(3)	(4)	(5)	(6)	(7)
1 Banaran	2.115	2.132	0	0	2.115	2.132
2 Karangembang	2.278	2.148	0	0	2.278	2.148
3 Pucakwangi	1.092	1.084	0	0	1.092	1.084
4 Gendongkulon	1.939	1.878	0	0	1.939	1.878
5 Kuripan	1.923	1.814	0	0	1.923	1.814
6 Bulumargi	1.824	1.771	0	0	1.824	1.771
7 Sambangan	787	837	0	0	787	837
8 Keyongan	1.666	1.933	0	0	1.666	1.933
9 Patihan	1.274	1.257	0	0	1.274	1.257
10 Datinawong	2.933	2.818	0	0	2.933	2.818
11 Sumurgenuk	2.109	2.189	0	0	2.109	2.189
12 Plaosan	2.103	1.710	0	0	2.103	1.710
13 Sogo	1.085	1.054	0	0	1.085	1.054
14 Babat	7.275	7.399	0	0	7.275	7.399
15 Bedahan	1.375	1.505	0	0	1.375	1.505
16 Truni	950	968	0	0	950	968
17 Trepan	1.222	1.251	0	0	1.222	1.251
18 Kebalanpelang	1.189	1.146	0	0	1.189	1.146
19 Gembong	2.520	2.458	0	0	2.520	2.458
20 Kebalandono	2.247	2.125	0	0	2.247	2.125
21 Moropelang	2.175	2.344	0	0	2.175	2.344
22 Tritunggal	2.325	2.308	0	0	2.325	2.308
23 Kebonagung	821	802	0	0	821	802
Jumlah	45.227	44.931	0	0	45.227	44.931

Sumber : Kantor Camat Babat

Tabel 3.1.8 Perkembangan Jumlah Penduduk Kecamatan Babat Tahun 2013 - 2017

Desa/Kelurahan	2013	2014	2015	2016	2017
(1)	(2)	(3)	(4)	(5)	(6)
1 Banaran	4.360	4.353	4.397	4.435	4.247
2 Karangkembang	4.086	4.468	4.518	4.656	4.426
3 Pucakwangi	2.057	1.984	2.050	2.058	2.176
4 Gendongkulon	3.542	3.813	3.771	3.903	3.817
5 Kuripan	3.275	3.737	3.777	3.858	3.737
6 Bulumargi	3.625	3.583	3.564	3.532	3.595
7 Sambangan	2.021	1.628	1.721	1.518	1.624
8 Keyongan	3.156	3.108	3.155	3.028	3.599
9 Patihan	2.702	2.519	2.553	2.608	2.531
10 Datinawong	5.251	5.763	5.648	5.735	5.751
11 Sumurgenuk	4.223	4.237	3.934	3.967	4.298
12 Plaosan	3.698	3.706	3.346	3.434	3.813
13 Sogo	2.091	2.099	2.072	2.115	2.139
14 Babat	13.664	14.658	14.902	13.809	14.674
15 Bedahan	2.735	2.908	2.746	2.800	2.880
16 Truni	2.434	1.846	1.848	1.907	1.918
17 Trepan	2.568	2.446	2.291	2.422	2.473
18 Kebalanpelang	2.481	2.347	2.377	2.379	2.335
19 Gembong	4.214	4.970	5.007	4.966	4.978
20 Kebalandono	3.763	3.799	4.574	4.567	4.372
21 Moropelang	4.411	4.350	4.363	4.329	4.519
22 Tritunggal	4.389	4.645	4.783	4.801	4.633
23 Kebonagung	1.747	1.615	1.561	1.579	1.623
Jumlah	86.493	88.582	88.958	88.406	90.158

Sumber : Kantor Camat Babat

**Tabel 3.1.9 Perkembangan Kepadatan Penduduk (jiwa/km)
Kecamatan Babat Tahun 2013 - 2017**

Desa/Kelurahan	2013	2014	2015	2016	2017
(1)	(2)	(3)	(4)	(5)	(6)
1 Banaran	2.813	2.808	2.837	2.861	2.740
2 Karangkembang	1.769	1.934	1.956	2.016	1.916
3 Pucakwangi	1.083	1.044	1.079	1.083	1.145
4 Gendongkulon	1.154	1.242	1.228	1.271	1.243
5 Kuripan	791	903	912	932	903
6 Bulumargi	569	562	559	554	564
7 Sambangan	735	592	626	552	591
8 Keyongan	1.107	1.091	1.107	1.062	1.263
9 Patihan	759	708	717	733	711
10 Datinawong	1.798	1.974	1.934	1.964	1.970
11 Sumurgenuk	1.097	1.101	1.022	1.030	1.116
12 Plaosan	1.712	1.716	1.549	1.590	1.765
13 Sogo	1.307	1.312	1.295	1.322	1.337
14 Babat	9.109	9.772	9.935	9.206	9.783
15 Bedahan	1.940	2.062	1.948	1.986	2.043
16 Truni	1.830	1.388	1.389	1.434	1.442
17 Trepan	1.366	1.301	1.219	1.288	1.315
18 Kebalanpelang	481	455	461	461	453
19 Gembong	1.484	1.750	1.763	1.749	1.753
20 Kebalandono	1.009	1.018	1.226	1.224	1.172
21 Moropelang	1.969	1.942	1.948	1.933	2.017
22 Tritunggal	1.770	1.873	1.929	1.936	1.868
23 Kebonagung	1.180	1.091	1.055	1.067	1.097
Kecamatan	1.363	1.371	1.404	1.410	1.401

Sumber : Kantor Camat Babat

**Tabel 3.1.10 Prosentase Persebaran Penduduk
Kecamatan Babat Tahun 2013 - 2017**

Kode Desa	Desa/Kelurahan	Prosentase (%)				
		2013	2014	2015	2016	2017
(1)	(2)	(3)	(4)	(5)	(6)	(7)
001	Banaran	5,04	4,91	4,94	5,02	4,71
002	Karangkembang	4,72	5,04	5,08	5,27	4,91
003	Pucakwangi	2,38	2,24	2,30	2,33	2,41
004	Gendongkulon	4,10	4,30	4,24	4,41	4,23
005	Kuripan	3,79	4,22	4,25	4,36	4,14
006	Bulumargi	4,19	4,04	4,01	4,00	3,99
007	Sambangan	2,34	1,84	1,93	1,72	1,80
008	Keyongan	3,65	3,51	3,55	3,43	3,99
009	Patihan	3,12	2,84	2,87	2,95	2,81
010	Datinawong	6,07	6,51	6,35	6,49	6,38
011	Sumurgenuk	4,88	4,78	4,42	4,49	4,77
012	Plaosan	4,28	4,18	3,76	3,88	4,23
013	Sogo	2,42	2,37	2,33	2,39	2,37
014	Babat	15,80	16,55	16,75	15,62	16,28
015	Bedahan	3,16	3,28	3,09	3,17	3,19
016	Truni	2,81	2,08	2,08	2,16	2,13
017	Trepan	2,97	2,76	2,58	2,74	2,74
018	Kebalanpelang	2,87	2,65	2,67	2,69	2,59
019	Gembong	4,87	5,61	5,63	5,62	5,52
020	Kebalandono	4,35	4,29	5,14	5,17	4,85
021	Moropelang	5,10	4,91	4,90	4,90	5,01
022	Tritunggal	5,07	5,24	5,38	5,43	5,14
023	Kebonagung	2,02	1,82	1,75	1,79	1,80
Kecamatan Babat		100	100	100	100	100

Sumber : Kantor Camat Babat

**Tabel 3.1.11 Prosentase Pertumbuhan Penduduk
Kecamatan Babat Tahun 2014 - 2017**

Kode Desa	Desa/Kelurahan	Prosentase (%)			
		2014	2015	2016	2017
(1)	(2)	(3)	(4)	(5)	(6)
001	Banaran	-0,16	1,01	0,86	-4,43
002	Karangkembang	9,35	1,12	3,05	-5,20
003	Pucakwangi	-3,55	3,33	0,39	5,42
004	Gendongkulon	7,65	-1,10	3,50	-2,25
005	Kuripan	14,11	1,07	2,14	-3,24
006	Bulumargi	-1,16	-0,53	-0,90	1,75
007	Sambangan	-19,45	5,71	-11,8	6,53
008	Keyongan	-1,52	1,51	-4,03	15,87
009	Patihan	-6,77	1,35	2,15	-3,04
010	Datinawong	9,75	-2,00	1,54	0,28
011	Sumurgenuk	0,33	-7,15	0,84	7,70
012	Plaosan	0,22	-9,71	2,63	9,94
013	Sogo	0,38	-1,29	2,08	1,12
014	Babat	7,27	1,66	-7,33	5,89
015	Bedahan	6,33	-5,57	1,97	2,78
016	Truni	-24,16	0,11	3,19	0,57
017	Trepan	-4,75	-6,34	5,72	2,06
018	Kebalanpelang	-5,40	1,28	0,08	-1,88
019	Gembong	17,94	0,74	-0,82	0,24
020	Kebalandono	0,96	20,40	-0,15	-4,46
021	Moropelang	-1,38	0,30	-0,78	4,20
022	Tritunggal	5,83	2,97	0,38	-3,63
023	Kebonagung	-7,56	-3,34	1,15	2,71
Kecamatan Babat		2,42	0,42	-0,62	1,94

Sumber : Kantor Camat Babat

Tabel 3.1.12 Jumlah Penduduk menurut Kelompok Umur Kecamatan Babat Tahun 2017

Kelompok Umur	Jenis Kelamin		Jumlah
	Laki-Laki	Perempuan	
(1)	(2)	(3)	(4)
0 - 4	3 646	3 264	6 910
5 - 9	4 035	3 735	7 770
10 - 14	4 455	3 969	8 424
15 - 19	4 171	3 931	8 102
20 - 24	3 044	3 132	6 176
25 - 29	3 508	3 445	6 953
30 - 34	3 424	3 357	6 781
35 - 39	3 471	3 567	7 038
40 - 44	3 509	3 555	7 064
45 - 49	3 246	3 412	6 658
50 - 54	2 898	2 805	5 703
55 - 59	2 271	1 906	4 177
60 - 64	1 328	1 510	2 838
65 +	2 221	3 343	5 564
Jumlah	45 227	44 931	90 158

Sumber : Kantor Camat Babat

Tabel 3.1.13 Penduduk menurut Kelompok Umur per Desa Kecamatan Babat Tahun 2017

Desa/Kelurahan	Kelompok Umur				
	0-4	5-9	10-14	15-19	20-24
(1)	(2)	(3)	(4)	(5)	(6)
1 Banaran	316	363	356	362	343
2 Karangembang	349	392	413	384	319
3 Pucakwangi	191	198	210	170	98
4 Gendongkulon	305	281	347	365	242
5 Kuripan	230	332	321	371	302
6 Bulumargi	281	309	310	285	240
7 Sambangan	108	116	177	111	67
8 Keyongan	242	307	364	288	250
9 Patihan	200	238	289	210	107
10 Datinawong	446	525	601	621	460
11 Sumurgenuk	333	364	354	386	273
12 Plaosan	319	306	346	331	250
13 Sogo	172	173	218	156	112
14 Babat	1.017	1.139	1.208	1.342	1.126
15 Bedahan	210	220	222	235	211
16 Truni	102	143	167	183	139
17 Trepan	221	215	238	202	138
18 Kebalanpelang	173	222	261	188	147
19 Gembong	376	439	478	440	297
20 Kebalandono	351	442	425	420	283
21 Moropelang	439	462	500	467	302
22 Tritunggal	384	417	465	437	366
23 Kebonagung	145	167	154	148	104
Jumlah	6.910	7.770	8.424	8.102	6.176

Sumber : Kantor Camat Babat

Lanjutan Tabel 3.1.13

Desa/Kelurahan	Kelompok Umur				
	25 - 29	30-34	35-39	40-44	45-49
(1)	(7)	(8)	(9)	(10)	(11)
1 Banaran	390	373	358	334	279
2 Karangembang	379	366	356	372	324
3 Pucakwangi	146	156	173	189	182
4 Gendongkulon	291	306	306	284	271
5 Kuripan	290	285	266	271	264
6 Bulumargi	266	200	266	344	329
7 Sambangan	59	63	94	159	151
8 Keyongan	214	214	278	322	306
9 Patihan	135	126	184	185	183
10 Datinawong	427	430	439	422	399
11 Sumurgenuk	296	336	374	390	329
12 Plaosan	358	305	315	293	283
13 Sogo	161	151	191	173	163
14 Babat	1.361	1.287	1.183	1.084	1.019
15 Bedahan	246	215	245	212	224
16 Truni	138	122	122	160	173
17 Trepan	149	164	176	209	201
18 Kebalanpelang	141	176	130	169	186
19 Gembong	379	354	417	403	373
20 Kebalandono	341	274	331	329	293
21 Moropelang	336	339	339	302	295
22 Tritunggal	363	412	381	333	296
23 Kebonagung	87	127	114	125	135
Jumlah	6.953	6.781	7.038	7.064	6.658

Sumber : Kantor Camat Babat

Lanjutan Tabel 3.1.13

Desa/Kelurahan	Kelompok Umur				Jumlah
	50-54	55 - 59	60 - 64	65+	
(1)	(12)	(13)	(14)	(15)	(16)
1 Banaran	260	197	108	208	4.247
2 Karangembang	262	163	116	231	4.426
3 Pucakwangi	139	106	61	157	2.176
4 Gendongkulon	244	183	137	255	3.817
5 Kuripan	219	176	122	288	3.737
6 Bulumargi	252	138	113	262	3.595
7 Sambangan	156	136	56	171	1.624
8 Keyongan	219	178	150	267	3.599
9 Patihan	189	140	98	247	2.531
10 Datinawong	285	196	146	354	5.751
11 Sumurgenuk	269	202	132	260	4.298
12 Plaosan	238	179	83	207	3.813
13 Sogo	140	106	95	128	2.139
14 Babat	937	701	496	774	14.674
15 Bedahan	221	165	84	170	2.880
16 Truni	122	104	103	140	1.918
17 Trepan	166	121	85	188	2.473
18 Kebalanpelang	182	120	80	160	2.335
19 Gembong	324	221	166	311	4.978
20 Kebalandono	291	222	110	260	4.372
21 Moropelang	253	176	120	189	4.519
22 Tritunggal	239	175	128	237	4.633
23 Kebonagung	96	72	49	100	1.623
Jumlah	5.703	4.177	2.838	5.564	90.158

Sumber : Kantor Camat Babat

Tabel 3.1.14 Penduduk Laki-Laki menurut Kelompok Umur Kecamatan Babat Tahun 2017

Desa/Kelurahan	Kelompok Umur				
	0-4	5-9	10-14	15-19	20 -24
(1)	(2)	(3)	(4)	(5)	(6)
1 Banaran	167	182	189	179	170
2 Karangembang	203	200	235	208	169
3 Pucakwangi	105	109	115	93	50
4 Gendongkulon	160	144	174	210	117
5 Kuripan	126	185	167	173	156
6 Bulumargi	140	170	164	167	122
7 Sambangan	62	51	96	56	27
8 Keyongan	111	157	180	122	102
9 Patihan	94	136	153	94	45
10 Datinawong	239	269	331	302	236
11 Sumurgenuk	157	191	193	201	122
12 Plaosan	184	179	198	182	130
13 Sogo	109	93	127	83	61
14 Babat	525	550	632	686	597
15 Bedahan	108	112	108	113	94
16 Truni	56	72	90	93	71
17 Trepan	116	112	118	116	66
18 Kebalanpelang	97	130	135	89	60
19 Gembong	192	233	239	244	144
20 Kebalandono	195	228	222	228	146
21 Moropelang	226	229	278	230	140
22 Tritunggal	196	211	230	221	172
23 Kebonagung	78	92	81	81	47
Jumlah	3.646	4.035	4.455	4.171	3.044

Sumber : Kantor Camat Babat

Lanjutan Tabel 3.1.14

Desa/Kelurahan	Kelompok Umur				
	25 - 29	30-34	35-39	40-44	45-49
(1)	(7)	(8)	(9)	(10)	(11)
1 Banaran	211	186	174	162	115
2 Karangembang	187	190	165	183	174
3 Pucakwangi	60	71	80	94	91
4 Gondongkulon	144	146	168	147	132
5 Kuripan	156	151	127	148	137
6 Bulumargi	123	97	132	157	172
7 Sambangan	27	25	42	69	68
8 Keyongan	106	96	120	159	143
9 Patihan	60	63	96	100	102
10 Datinawong	223	223	209	226	204
11 Sumurgenuk	146	158	170	193	167
12 Plaosan	207	168	168	167	152
13 Sogo	82	70	91	83	73
14 Babat	684	682	610	538	453
15 Bedahan	119	101	132	93	101
16 Truni	71	62	58	72	90
17 Trepan	76	77	77	100	98
18 Kebalanpelang	74	91	73	80	91
19 Gembong	187	178	211	211	188
20 Kebalandono	174	153	149	168	143
21 Moropelang	155	154	169	135	139
22 Tritunggal	197	213	197	160	159
23 Kebonagung	39	69	53	64	54
Jumlah	3.508	3.424	3.471	3.509	3.246

Sumber : Kantor Camat Babat

Lanjutan Tabel 3.1.14

Desa/Kelurahan	Kelompok Umur				Jumlah
	50-54	55 - 59	60 - 64	65+	
(1)	(12)	(13)	(14)	(15)	(16)
1 Banaran	130	102	56	92	2.115
2 Karangembang	137	97	53	77	2.278
3 Pucakwangi	63	65	29	67	1.092
4 Gendongkulon	126	89	85	97	1.939
5 Kuripan	110	102	62	123	1.923
6 Bulumargi	140	79	53	108	1.824
7 Sambangan	90	73	22	79	787
8 Keyongan	106	97	63	104	1.666
9 Patihan	85	90	45	111	1.274
10 Datinawong	149	106	71	145	2.933
11 Sumurgenuk	131	111	54	115	2.109
12 Plaosan	119	114	48	87	2.103
13 Sogo	77	43	47	46	1.085
14 Babat	447	345	235	291	7.275
15 Bedahan	103	86	36	69	1.375
16 Truni	52	62	39	62	950
17 Trepan	83	82	27	74	1.222
18 Kebalanpelang	101	68	31	69	1.189
19 Gembong	165	125	84	119	2.520
20 Kebalandono	170	118	46	107	2.247
21 Moropelang	123	87	53	57	2.175
22 Tritunggal	132	86	69	82	2.325
23 Kebonagung	59	44	20	40	821
Jumlah	2.898	2.271	1.328	2.221	45.227

Sumber : Kantor Camat Babat

Tabel 3.1.15 Penduduk Perempuan menurut Kelompok Umur Kecamatan Babat Tahun 2017

Desa/Kelurahan	Kelompok Umur				
	0-4	5-9	10-14	15-19	20 -24
(1)	(2)	(3)	(4)	(5)	(6)
1 Banaran	149	181	167	183	173
2 Karangembang	146	192	178	176	150
3 Pucakwangi	86	89	95	77	48
4 Gendongkulon	145	137	173	155	125
5 Kuripan	104	147	154	198	146
6 Bulumargi	141	139	146	118	118
7 Sambangan	46	65	81	55	40
8 Keyongan	131	150	184	166	148
9 Patihan	106	102	136	116	62
10 Datinawong	207	256	270	319	224
11 Sumurgenuk	176	173	161	185	151
12 Plaosan	135	127	148	149	120
13 Sogo	63	80	91	73	51
14 Babat	492	589	576	656	529
15 Bedahan	102	108	114	122	117
16 Truni	46	71	77	90	68
17 Trepan	105	103	120	86	72
18 Kebalanpelang	76	92	126	99	87
19 Gembong	184	206	239	196	153
20 Kebalandono	156	214	203	192	137
21 Moropelang	213	233	222	237	162
22 Tritunggal	188	206	235	216	194
23 Kebonagung	67	75	73	67	57
Jumlah	3.264	3.735	3.969	3.931	3.132

Sumber : Kantor Camat Babat

Lanjutan Tabel 3.1.15

Desa/Kelurahan	Kelompok Umur				
	25 - 29	30-34	35-39	40-44	45-49
(1)	(7)	(8)	(9)	(10)	(11)
1 Banaran	179	187	184	172	164
2 Karangkembang	192	176	191	189	150
3 Pucakwangi	86	85	93	95	91
4 Gendongkulon	147	160	138	137	139
5 Kuripan	134	134	139	123	127
6 Bulumargi	143	103	134	187	157
7 Sambangan	32	38	52	90	83
8 Keyongan	108	118	158	163	163
9 Patihan	75	63	88	85	81
10 Datinawong	204	207	230	196	195
11 Sumurgenuk	150	178	204	197	162
12 Plaosan	151	137	147	126	131
13 Sogo	79	81	100	90	90
14 Babat	677	605	573	546	566
15 Bedahan	127	114	113	119	123
16 Truni	67	60	64	88	83
17 Trepan	73	87	99	109	103
18 Kebalanpelang	67	85	57	89	95
19 Gembong	192	176	206	192	185
20 Kebalandono	167	121	182	161	150
21 Moropelang	181	185	170	167	156
22 Tritunggal	166	199	184	173	137
23 Kebonagung	48	58	61	61	81
Jumlah	3.445	3.357	3.567	3.555	3.412

Sumber : Kantor Camat Babat

Lanjutan Tabel 3.1.15

Desa/Kelurahan	Kelompok Umur				Jumlah
	50-54	55 - 59	60 - 64	65+	
(1)	(12)	(13)	(14)	(15)	(16)
1 Banaran	130	95	52	116	2.132
2 Karangkembang	125	66	63	154	2.148
3 Pucakwangi	76	41	32	90	1.084
4 Gendongkulon	118	94	52	158	1.878
5 Kuripan	109	74	60	165	1.814
6 Bulumargi	112	59	60	154	1.771
7 Sambangan	66	63	34	92	837
8 Keyongan	113	81	87	163	1.933
9 Patihan	104	50	53	136	1.257
10 Datinawong	136	90	75	209	2.818
11 Sumurgenuk	138	91	78	145	2.189
12 Plaosan	119	65	35	120	1.710
13 Sogo	63	63	48	82	1.054
14 Babat	490	356	261	483	7.399
15 Bedahan	118	79	48	101	1.505
16 Truni	70	42	64	78	968
17 Trepan	83	39	58	114	1.251
18 Kebalanpelang	81	52	49	91	1.146
19 Gembong	159	96	82	192	2.458
20 Kebalandono	121	104	64	153	2.125
21 Moropelang	130	89	67	132	2.344
22 Tritunggal	107	89	59	155	2.308
23 Kebonagung	37	28	29	60	802
Jumlah	2.805	1.906	1.510	3.343	44.931

Sumber : Kantor Camat Babat

Tabel 3.1.16 Penduduk yang Wajib Memiliki KTP menurut Jenis Kelamin Kecamatan Babat Tahun 2017

Kode Desa	Desa/Kelurahan	Laki-Laki	Perempuan	Laki-Laki + Perempuan
(1)	(2)	(3)	(4)	(5)
001	Banaran	1 838	1 804	3 642
002	Karangembang	1 517	2 141	3 658
003	Pucakwangi	854	803	1 657
004	Gendongkulon	1 576	1 563	3 139
005	Kuripan	2 106	2 200	4 306
006	Bulumargi	1 408	1 442	2 850
007	Sambangan	401	67	468
008	Keyongan	1 187	1 333	2 520
009	Patihan	881	975	1 856
010	Datinawong	2 106	2 200	4 306
011	Sumurgenuk	1 741	1 489	3 230
012	Plaosan	1 268	1 284	2 552
013	Sogo	503	461	964
014	Babat	6 380	5 494	11 874
015	Bedahan	1 131	1 203	2 334
016	Truni	629	834	1 463
017	Trepan	882	922	1 804
018	Kebalanpelang	735	864	1 599
019	Gembong	1 506	1 656	3 162
020	Kebalandono	1 029	1 103	2 132
021	Moropelang	1 572	1 625	3 197
022	Tritunggal	1 459	1 479	2 938
023	Kebonagung	509	531	1 040
Jumlah		33 218	33 473	66 691

Sumber : Kantor Camat Babat

Tabel 3.1.17 Penduduk yang telah Memiliki KTP menurut Jenis Kelamin Kecamatan Babat Tahun 2017

Desa/Kelurahan	Jumlah Penduduk Memiliki KTP		
	Laki-laki	Perempuan	Laki-laki + Perempuan
(1)	(2)	(3)	(4)
1 Banaran	1.489	1.431	2.920
2 Karangembang	1.134	1.639	2.772
3 Pucakwangi	774	666	1.440
4 Gendongkulon	1.372	1.334	2.707
5 Kuripan	1.856	1.802	3.659
6 Bulumargi	1.243	1.257	2.500
7 Sambangan	350	58	408
8 Keyongan	1.063	1.086	2.149
9 Patihan	677	767	1.444
10 Datinawong	1.701	1.756	3.458
11 Sumurgenuk	1.551	1.301	2.853
12 Plaosan	1.020	1.025	2.044
13 Sogo	422	382	804
14 Babat	5.468	4.702	10.170
15 Bedahan	1.020	1.067	2.087
16 Truni	509	676	1.185
17 Trepan	770	806	1.576
18 Kebalanpelang	581	656	1.237
19 Gembong	1.073	1.285	2.358
20 Kebalandono	873	918	1.791
21 Moropelang	1.458	1.496	2.953
22 Tritunggal	1.158	1.165	2.323
23 Kebonagung	395	408	803
Jumlah	27.956	27.682	55.638

Sumber : Kantor Camat Babat

Bab 4

Sosial Dan Pendidikan



ULASAN

Sosial dan Pendidikan

Bab sosial dan pendidikan mencakup data-data tentang, sarana pendidikan lengkap dengan jumlah murid, guru, rombel dan rasio murid terhadap guru di masing- masing desa/kelurahan mulai jenjang pendidikan TK sampai SLTA, kemudian data kesehatan dan keikutsertaan Pasangan Usia Subur (PUS) dalam program Keluarga Berencana (KB), jumlah NTCR (Nikah, Talak, Cerai dan Rujuk), dan data sosial lainnya.

Jumlah sarana pendidikan negeri di Kecamatan Babat tahun 2017 menurut jenjang pendidikan adalah SDN 31 sekolah, SMPN 4 sekolah, MTsN 1 sekolah, SMAN 1 sekolah MAN 1 sekolah, sedang jumlah sarana pendidikan swasta menurut jenjang pendidikan adalah TK 72 sekolah, RA 3 sekolah, SD 4 sekolah, MI 32 sekolah, SMP 8 sekolah, MTS 11 sekolah, SMA 3 sekolah, MA 5 sekolah, SMK 7 sekolah. Dibanding dengan tahun 2016 sarana pendidikan negeri tidak terjadi perubahan, begitu juga sarana pendidikan swasta tidak mengalami perubahan,

Dibidang keluarga berencana jumlah pasangan usia subur (PUS) Kecamatan Babat sebesar 13.885 pasangan, jumlah PUS terkecil di Desa Patihan ada 276 dan yang terbesar di Kelurahan Babat 1.709 pasangan. Jumlah peserta KB aktif di Kecamatan Babat sebesar 80 % dari jumlah PUS yaitu 11.039 peserta, prosentase peserta KB aktif terhadap jumlah PUS terbesar adalah Desa Kebonagung sebesar 85 % yang terkecil Desa Moropelang 74 %. Berdasarkan alat kontrasepsi pemakaian kontrasepsi suntik merupakan alat kontrasepsi terbesar yaitu 5.999 sedang yang terkecil adalah kontrasepsi lainya (kondom, Tradisional) sebanyak 195.

Gambar 4. Jumlah lembaga Sekolah Kecamatan BABAT, 2017



**Tabel 4.1.1 Jumlah Lembaga Pendidikan Negeri
Kecamatan Babat Tahun 2017**

Kode Desa	Desa/Kelurahan	TK	RA	SD	MI	SMP	MTs	SMA	MA	SMK
(1)	(2)	(3)	(4)	(5)	(6)	(7)	(8)	(9)	(10)	(11)
001	Banaran	-	-	2	-	-	-	-	-	-
002	Karangkembang	-	-	1	-	-	-	-	-	-
003	Pucakwangi	-	-	-	-	1	-	-	-	-
004	Gendongkulon	-	-	1	-	-	-	-	-	-
005	Kuripan	-	-	1	-	-	-	-	-	-
006	Bulumargi	-	-	2	-	-	-	-	-	-
007	Sambangan	-	-	1	-	-	-	-	-	-
008	Keyongan	-	-	1	-	-	-	-	-	-
009	Patihan	-	-	1	-	-	-	-	-	-
010	Datinawong	-	-	1	-	-	-	-	-	-
011	Sumurgenuk	-	-	2	-	-	-	-	-	-
012	Plaosan	-	-	1	-	-	1	-	-	-
013	Sogo	-	-	1	-	-	-	-	1	-
014	Babat	-	-	5	-	-	-	1	-	-
015	Bedahan	-	-	1	-	1	-	-	-	-
016	Truni	-	-	1	-	-	-	-	-	-
017	Trepan	-	-	1	-	-	-	-	-	-
018	Kebalanpelang	-	-	1	-	-	-	-	-	-
019	Gembong	-	-	2	-	1	-	-	-	-
020	Kebalandonon	-	-	1	-	-	-	-	-	-
021	Moropelang	-	-	1	-	1	-	-	-	-
022	Tritunggal	-	-	2	-	-	-	-	-	-
023	Kebonagung	-	-	1	-	-	-	-	-	-
Jumlah		-	-	31	-	4	1	1	1	-

Sumber : - UPT. Dinas Pendidikan Kec. Babat

- Kantor PPAI/KUA Kec. Babat

**Tabel 4.1.2 Jumlah Lembaga Pendidikan Swasta
Kecamatan Babat Tahun 2017**

Kode Desa	Desa/Kelurahan	TK	RA	SD	MI	SMP	MTs	SMA	MA	SMK
(1)	(2)	(3)	(4)	(5)	(6)	(7)	(8)	(9)	(10)	(11)
001	Banaran	4	-	-	1	1	-	-	-	1
002	Karangembang	3	-	-	2	-	1	-	-	-
003	Pucakwangi	2	-	-	2	-	-	-	-	-
004	Gendongkulon	3	-	-	2	-	-	-	-	-
005	Kuripan	3	-	-	2	-	1	-	-	-
006	Bulumargi	3	1	-	1	-	1	-	-	-
007	Sambangan	1	-	-	-	-	-	-	-	-
008	Keyongan	1	1	-	3	-	1	-	-	-
009	Patihan	2	1	-	2	1	1	-	-	-
010	Datinawong	4	-	-	3	1	2	1	2	-
011	Sumurgenuk	2	-	-	1	-	-	-	-	1
012	Plaosan	3	-	1	-	-	-	-	-	-
013	Sogo	2	-	-	-	-	-	-	-	1
014	Babat	13	-	2	4	2	1	1	1	2
015	Bedahan	3	-	1	-	1	-	1	-	1
016	Truni	1	-	-	-	-	-	-	-	-
017	Trepan	2	-	-	1	-	1	-	-	-
018	Kebalanpelang	2	-	-	1	-	-	-	-	-
019	Gembong	5	-	-	1	-	-	-	-	-
020	Kebalandono	4	-	-	2	-	-	-	-	-
021	Moropelang	3	-	-	2	2	1	-	1	1
022	Tritunggal	4	-	-	2	-	1	-	1	-
023	Kebonagung	2	-	-	-	-	-	-	-	-
Jumlah		72	3	4	32	8	11	3	5	7

Sumber : - UPT. Dinas Pendidikan Kec. Babat
- Kantor PPAI/KUA Kec. Babat

Tabel 4.1.3 Jumlah Sekolah, Murid, Guru dan Rasio Murid-Guru TK Swasta di Kecamatan Babat, 2017

Desa/Kelurahan	Lembaga Sekolah	Gedung Sekolah	Ruang Kelas
(1)	(2)	(3)	(4)
1 Banaran	4	4	7
2 Karangembang	3	3	6
3 Pucakwangi	2	2	4
4 Gendongkulon	3	3	5
5 Kuriipan	3	3	6
6 Bulumargi	3	3	4
7 Sambangan	1	1	2
8 Keyongan	1	1	2
9 Patihan	2	2	3
10 Datinawong	4	4	7
11 Sumurgenuk	2	2	4
12 Plaosan	3	3	6
13 Sogo	2	2	3
14 Babat	13	13	35
15 Bedahan	3	3	9
16 Truni	1	1	2
17 Trepan	2	2	5
18 Kebalanpelang	2	2	4
19 Gembong	5	5	9
20 Kebalandono	4	4	8
21 Moropelang	3	3	9
22 Tritunggal	4	4	10
23 Kebonagung	2	2	5
Jumlah / Total	72	72	155

Sumber : - UPT. Dinas Pendidikan Kec. Babat
- Kantor PPAI/KUA Kec. Babat

Lanjutan Tabel 4.1.3

Desa/Kelurahan	Rombongan Belajar	Murid	Guru	Rasio Murid - Guru
(1)	(5)	(6)	(7)	(8)
1 Banaran	8	161	17	9
2 Karangembang	6	151	15	10
3 Pucakwangi	4	75	10	8
4 Gendongkulon	6	111	14	8
5 Kuripan	6	104	12	9
6 Bulumargi	6	56	12	5
7 Sambangan	2	15	4	4
8 Keyongan	2	20	4	5
9 Patihan	4	42	7	6
10 Datinawong	8	185	16	12
11 Sumurgenuk	4	134	8	17
12 Plaosan	6	124	14	9
13 Sogo	4	53	9	6
14 Babat	26	601	66	9
15 Bedahan	6	95	12	8
16 Truni	2	43	4	11
17 Trepan	4	48	8	6
18 Kebalanpelang	4	81	7	12
19 Gembong	10	165	21	8
20 Kebalando	8	173	19	9
21 Moropelang	6	172	17	10
22 Tritunggal	8	157	19	8
23 Kebonagung	4	43	7	6
Jumlah / Total	144	2809	322	9

Sumber : - UPT. Dinas Pendidikan Kec. Babat

- Kantor PPAI/KUA Kec. Babat

Tabel 4.1.4 Jumlah Sekolah, Murid, Guru dan Rasio Murid-Guru RA Swasta di Kecamatan Babat, 2017

Desa/Kelurahan	Lembaga Sekolah	Gedung Sekolah	Ruang Kelas
(1)	(2)	(3)	(4)
1 Banaran	-	-	-
2 Karangembang	-	-	-
3 Pucakwangi	-	-	-
4 Gendongkulon	-	-	-
5 Kuripan	-	-	-
6 Bulumargi	1	1	2
7 Sambangan	-	-	-
8 Keyongan	1	1	2
9 Patihan	1	1	2
10 Datinawong	-	-	-
11 Sumurgenuk	-	-	-
12 Plaosan	-	-	-
13 Sogo	-	-	-
14 Babat	-	-	-
15 Bedahan	-	-	-
16 Truni	-	-	-
17 Trepan	-	-	-
18 Kebalanpelang	-	-	-
19 Gembong	-	-	-
20 Kebalandono	-	-	-
21 Moropelang	-	-	-
22 Tritunggal	-	-	-
23 Kebonagung	-	-	-
Jumlah / Total	3	3	6

Sumber : - UPT. Dinas Pendidikan Kec. Babat
 - Kantor PPAI/KUA Kec. Babat

Lanjutan Tabel 4.1.4

Desa/Kelurahan	Rombongan Belajar	Murid	Guru	Rasio Murid - Guru
(1)	(5)	(6)	(7)	(8)
1 Banaran	-	-	-	-
2 Karangembang	-	-	-	-
3 Pucakwangi	-	-	-	-
4 Gendongkulon	-	-	-	-
5 Kuripan	-	-	-	-
6 Bulumargi	2	39	4	10
7 Sambangan	-	-	-	-
8 Keyongan	2	43	5	9
9 Patihan	2	27	3	9
10 Datinawong	-	-	-	-
11 Sumurgenuk	-	-	-	-
12 Plaosan	-	-	-	-
13 Sogo	-	-	-	-
14 Babat	-	-	-	-
15 Bedahan	-	-	-	-
16 Truni	-	-	-	-
17 Trepan	-	-	-	-
18 Kebalanpelang	-	-	-	-
19 Gembong	-	-	-	-
20 Kebalandono	-	-	-	-
21 Moropelang	-	-	-	-
22 Tritunggal	-	-	-	-
23 Kebonagung	-	-	-	-
Jumlah / Total	6	109	12	9

Sumber : - UPT. Dinas Pendidikan Kec. Babat
 - Kantor PPAI/KUA Kec. Babat

Tabel 4.1.5 Jumlah Sekolah, Murid, Guru dan Rasio Murid-Guru SD Negeri di Kecamatan Babat, 2017

	Desa/Kelurahan	Lembaga Sekolah	Gedung Sekolah	Ruang Kelas
	(1)	(2)	(3)	(4)
1	Banaran	2	6	16
2	Karangkembang	1	3	6
3	Pucakwangi	-	-	-
4	Gendongkulon	1	2	7
5	Kuripan	1	3	5
6	Bulumargi	2	5	15
7	Sambangan	1	2	6
8	Keyongan	1	3	7
9	Patihan	1	1	6
10	Datinawong	1	3	6
11	Sumurgenuk	2	5	13
12	Plaosan	1	4	10
13	Sogo	1	3	8
14	Babat	5	23	37
15	Bedahan	1	2	9
16	Truni	1	3	6
17	Trepan	1	2	7
18	Kebalanpelang	1	2	7
19	Gembong	2	4	11
20	Kebalandono	1	2	7
21	Moropelang	1	2	7
22	Tritunggal	2	5	16
23	Kebonagung	1	4	11
	Jumlah / Total	31	89	223

Sumber : - UPT. Dinas Pendidikan Kec. Babat

- Kantor PPAI/KUA Kec. Babat

Lanjutan Tabel 4.1.5

	Desa/Kelurahan	Rombongan Belajar	Murid	Guru	Rasio Murid - Guru
	(1)	(5)	(6)	(7)	(8)
1	Banaran	13	262	21	12
2	Karangkembang	6	109	11	10
3	Pucakwangi	-	-	-	-
4	Gendongkulon	6	121	12	10
5	Kuripan	6	66	11	6
6	Bulumargi	12	154	19	8
7	Sambangan	6	76	10	8
8	Keyongan	6	76	10	8
9	Patihan	6	12	5	2
10	Datinawong	6	170	12	14
11	Sumurgenuk	12	174	21	8
12	Plaosan	7	197	14	14
13	Sogo	6	121	10	12
14	Babat	38	767	62	12
15	Bedahan	9	198	13	15
16	Truni	6	130	11	12
17	Trepan	6	101	12	8
18	Kebalanpelang	6	53	9	6
19	Gembong	12	185	21	9
20	Kebalandono	6	124	11	11
21	Moropelang	6	92	10	9
22	Tritunggal	12	147	20	7
23	Kebonagung	8	165	15	11
Jumlah / Total		201	3500	340	10

Sumber : - UPT. Dinas Pendidikan Kec. Babat

- Kantor PPAI/KUA Kec. Babat

Tabel 4.1.6 Jumlah Sekolah, Murid, Guru dan Rasio Murid-Guru SD Swasta di Kecamatan Babat, 2017

	Desa/Kelurahan	Lembaga Sekolah	Gedung Sekolah	Ruang Kelas
	(1)	(2)	(3)	(4)
1	Banaran	-	-	-
2	Karangkembang	-	-	-
3	Pucakwangi	-	-	-
4	Gendongkulon	-	-	-
5	Kuripan	-	-	-
6	Bulumargi	-	-	-
7	Sambangan	-	-	-
8	Keyongan	-	-	-
9	Patihan	-	-	-
10	Datinawong	-	-	-
11	Sumurgenuk	-	-	-
12	Plaosan	1	1	3
13	Sogo	-	-	-
14	Babat	2	3	20
15	Bedahan	1	1	3
16	Truni	-	-	-
17	Trepan	-	-	-
18	Kebalanpelang	-	-	-
19	Gembong	-	-	-
20	Kebalandono	-	-	-
21	Moropelang	-	-	-
22	Tritunggal	-	-	-
23	Kebonagung	-	-	-
	Jumlah / Total	4	5	26

Sumber : - UPT. Dinas Pendidikan Kec. Babat

- Kantor PPAI/KUA Kec. Babat

Lanjutan Tabel 4.1.6

Desa/Kelurahan	Rombongan Belajar	Murid	Guru	Rasio Murid - Guru
(1)	(5)	(6)	(7)	(8)
1 Banaran	-	-	-	-
2 Karangembang	-	-	-	-
3 Pucakwangi	-	-	-	-
4 Gendongkulon	-	-	-	-
5 Kuripan	-	-	-	-
6 Bulumargi	-	-	-	-
7 Sambangan	-	-	-	-
8 Keyongan	-	-	-	-
9 Patihan	-	-	-	-
10 Datinawong	-	-	-	-
11 Sumurgenuk	-	-	-	-
12 Plaosan	4	29	7	4
13 Sogo	-	-	-	-
14 Babat	17	420	30	14
15 Bedahan	6	112	8	14
16 Truni	-	-	-	-
17 Trepan	-	-	-	-
18 Kebalanpelang	-	-	-	-
19 Gembong	-	-	-	-
20 Kebalandono	-	-	-	-
21 Moropelang	-	-	-	-
22 Tritunggal	-	-	-	-
23 Kebonagung	-	-	-	-
Jumlah / Total	27	561	45	12

Sumber :- UPT. Dinas Pendidikan Kec. Babat

- Kantor PPAI/KUA Kec. Babat

Tabel 4.1.7 Jumlah Sekolah, Murid, Guru dan Rasio Murid-Guru MI Swasta di Kecamatan Babat, 2017

	Desa/Kelurahan	Lembaga Sekolah	Gedung Sekolah	Ruang Kelas
	(1)	(2)	(3)	(4)
1	Banaran	1	1	6
2	Karangkembang	2	2	12
3	Pucakwangi	2	2	12
4	Gendongkulon	2	2	12
5	Kuripan	2	2	12
6	Bulumargi	1	1	6
7	Sambangan	-	-	-
8	Keyongan	3	4	18
9	Patihan	2	2	12
10	Datinawong	3	3	18
11	Sumurgenuk	1	1	6
12	Plaosan	-	-	-
13	Sogo	-	-	-
14	Babat	4	4	42
15	Bedahan	-	-	-
16	Truni	-	-	-
17	Trepan	1	1	6
18	Kebalanpelang	1	1	6
19	Gembong	1	1	6
20	Kebalandono	2	2	12
21	Moropelang	2	2	18
22	Tritunggal	2	3	18
23	Kebonagung	-	-	-
	Jumlah / Total	32	34	222

Sumber : - UPT. Dinas Pendidikan Kec. Babat

- Kantor PPAI/KUA Kec. Babat

Lanjutan Tabel 4.1.7

	Desa/Kelurahan	Rombongan Belajar	Murid	Guru	Rasio Murid - Guru
	(1)	(5)	(6)	(7)	(8)
1	Banaran	6	134	11	12
2	Karangkembang	12	340	20	17
3	Pucakwangi	12	163	16	10
4	Gendongkulon	12	215	21	10
5	Kuripan	12	231	18	13
6	Bulumargi	6	116	7	17
7	Sambangan	-	-	-	-
8	Keyongan	22	172	25	7
9	Patihan	12	168	19	9
10	Datinawong	18	298	26	11
11	Sumurgenuk	6	155	10	16
12	Plaosan	-	-	-	-
13	Sogo	-	-	-	-
14	Babat	42	975	65	15
15	Bedahan	-	-	-	-
16	Truni	-	-	-	-
17	Trepan	6	100	12	8
18	Kebalanpelang	6	111	11	10
19	Gembong	6	212	11	19
20	Kebalandono	12	220	24	9
21	Moropelang	18	387	27	14
22	Tritunggal	18	281	25	11
23	Kebonagung	-	-	-	-
	Jumlah / Total	226	4278	348	12

Sumber : - UPT. Dinas Pendidikan Kec. Babat

- Kantor PPAI/KUA Kec. Babat

Tabel 4.1.8 Jumlah Sekolah, Murid, Guru dan Rasio Murid-Guru SMP Negeri di Kecamatan Babat, 2017

	Desa/Kelurahan	Lembaga Sekolah	Gedung Sekolah	Ruang Kelas
	(1)	(2)	(3)	(4)
1	Banaran	-	-	-
2	Karangkembang	-	-	-
3	Pucakwangi	1	5	10
4	Gendongkulon	-	-	-
5	Kuripan	-	-	-
6	Bulumargi	-	-	-
7	Sambangan	-	-	-
8	Keyongan	-	-	-
9	Patihan	-	-	-
10	Datinawong	-	-	-
11	Sumurgenuk	-	-	-
12	Plaosan	-	-	-
13	Sogo	-	-	-
14	Babat	-	-	-
15	Bedahan	1	6	39
16	Truni	-	-	-
17	Trepan	-	-	-
18	Kebalanpelang	-	-	-
19	Gembong	1	5	17
20	Kebalandono	-	-	-
21	Moropelang	1	5	23
22	Tritunggal	-	-	-
23	Kebonagung	-	-	-
Jumlah / Total		4	21	89

Sumber : - UPT. Dinas Pendidikan Kec. Babat
- Kantor PPAI/KUA Kec. Babat

Lanjutan Tabel 4.1.8

	Desa/Kelurahan	Rombongan Belajar	Murid	Guru	Rasio Murid - Guru
	(1)	(5)	(6)	(7)	(8)
1	Banaran	-	-	-	-
2	Karangkembang	-	-	-	-
3	Pucakwangi	12	277	24	12
4	Gendongkulon	-	-	-	-
5	Kuripan	-	-	-	-
6	Bulumargi	-	-	-	-
7	Sambangan	-	-	-	-
8	Keyongan	-	-	-	-
9	Patihan	-	-	-	-
10	Datinawong	-	-	-	-
11	Sumurgenuk	-	-	-	-
12	Plaosan	-	-	-	-
13	Sogo	-	-	-	-
14	Babat	-	-	-	-
15	Bedahan	30	928	64	15
16	Truni	-	-	-	-
17	Trepan	-	-	-	-
18	Kebalanpelang	-	-	-	-
19	Gembong	18	392	30	13
20	Kebalandono	-	-	-	-
21	Moropelang	22	441	37	12
22	Tritunggal	-	-	-	-
23	Kebonagung	-	-	-	-
	Jumlah / Total	82	2038	155	13

Sumber : - UPT. Dinas Pendidikan Kec. Babat
- Kantor PPAI/KUA Kec. Babat

Tabel 4.1.9 Jumlah Sekolah, Murid, Guru dan Rasio Murid-Guru SMP Swasta di Kecamatan Babat, 2017

	Desa/Kelurahan	Lembaga Sekolah	Gedung Sekolah	Ruang Kelas
	(1)	(2)	(3)	(4)
1	Banaran	1	1	4
2	Karangembang	-	-	-
3	Pucakwangi	-	-	-
4	Gendongkulon	-	-	-
5	Kuripan	-	-	-
6	Bulumargi	-	-	-
7	Sambangan	-	-	-
8	Keyongan	-	-	-
9	Patihan	1	1	3
10	Datinawong	1	1	6
11	Sumurgenuk	-	-	-
12	Plaosan	-	-	-
13	Sogo	-	-	-
14	Babat	2	4	12
15	Bedahan	1	2	6
16	Truni	-	-	-
17	Trepan	-	-	-
18	Kebalanpelang	-	-	-
19	Gembong	-	-	-
20	Kebalandono	-	-	-
21	Moropelang	2	3	6
22	Tritunggal	-	-	-
23	Kebonagung	-	-	-
Jumlah / Total		8	12	37

Sumber : - UPT. Dinas Pendidikan Kec. Babat
 - Kantor PPAI/KUA Kec. Babat

Lanjutan Tabel 4.1.9

	Desa/Kelurahan	Rombongan Belajar	Murid	Guru	Rasio Murid - Guru
	(1)	(5)	(6)	(7)	(8)
1	Banaran	6	158	13	12
2	Karangkembang	-	-	-	-
3	Pucakwangi	-	-	-	-
4	Gendongkulon	-	-	-	-
5	Kuripan	-	-	-	-
6	Bulumargi	-	-	-	-
7	Sambangan	-	-	-	-
8	Keyongan	-	-	-	-
9	Patihan	3	62	13	5
10	Datinawong	6	167	24	7
11	Sumurgenuk	-	-	-	-
12	Plaosan	-	-	-	-
13	Sogo	-	-	-	-
14	Babat	12	337	39	9
15	Bedahan	6	156	23	7
16	Truni	-	-	-	-
17	Trepan	-	-	-	-
18	Kebalanpelang	-	-	-	-
19	Gembong	-	-	-	-
20	Kebalandono	-	-	-	-
21	Moropelang	6	162	35	5
22	Tritunggal	-	-	-	-
23	Kebonagung	-	-	-	-
	Jumlah / Total	39	1042	147	7

Sumber : - UPT. Dinas Pendidikan Kec. Babat
 - Kantor PPAI/KUA Kec. Babat

Tabel 4.1.10 Jumlah Sekolah, Murid, Guru dan Rasio Murid-Guru MTs Negeri di Kecamatan Babat, 2017

	Desa/Kelurahan	Lembaga Sekolah	Gedung Sekolah	Ruang Kelas
	(1)	(2)	(3)	(4)
1	Banaran	-	-	-
2	Karangkembang	-	-	-
3	Pucakwangi	-	-	-
4	Gendongkulon	-	-	-
5	Kuripan	-	-	-
6	Bulumargi	-	-	-
7	Sambangan	-	-	-
8	Keyongan	-	-	-
9	Patihan	-	-	-
10	Datinawong	-	-	-
11	Sumurgenuk	-	-	-
12	Plaosan	1	8	45
13	Sogo	-	-	-
14	Babat	-	-	-
15	Bedahan	-	-	-
16	Truni	-	-	-
17	Trepan	-	-	-
18	Kebalanpelang	-	-	-
19	Gembong	-	-	-
20	Kebalandono	-	-	-
21	Moropelang	-	-	-
22	Tritunggal	-	-	-
23	Kebonagung	-	-	-
Jumlah / Total		1	8	45

Sumber : - UPT. Dinas Pendidikan Kec. Babat
 - Kantor PPAI/KUA Kec. Babat

Lanjutan Tabel 4.1.10

	Desa/Kelurahan	Rombongan Belajar	Murid	Guru	Rasio Murid - Guru
	(1)	(5)	(6)	(7)	(8)
1	Banaran	-	-	-	-
2	Karangkembang	-	-	-	-
3	Pucakwangi	-	-	-	-
4	Gendongkulon	-	-	-	-
5	Kuripan	-	-	-	-
6	Bulumargi	-	-	-	-
7	Sambangan	-	-	-	-
8	Keyongan	-	-	-	-
9	Patihan	-	-	-	-
10	Datinawong	-	-	-	-
11	Sumurgenuk	-	-	-	-
12	Plaosan	45	4438	99	45
13	Sogo	-	-	-	-
14	Babat	-	-	-	-
15	Bedahan	-	-	-	-
16	Truni	-	-	-	-
17	Trepan	-	-	-	-
18	Kebalanpelang	-	-	-	-
19	Gembong	-	-	-	-
20	Kebalandono	-	-	-	-
21	Moropelang	-	-	-	-
22	Tritunggal	-	-	-	-
23	Kebonagung	-	-	-	-
	Jumlah / Total	45	4438	99	45

Sumber : - UPT. Dinas Pendidikan Kec. Babat
 - Kantor PPAI/KUA Kec. Babat

Tabel 4.1.11 Jumlah Sekolah, Murid, Guru dan Rasio Murid-Guru MTs Swasta di Kecamatan Babat, 2017

	Desa/Kelurahan	Lembaga Sekolah	Gedung Sekolah	Ruang Kelas
	(1)	(2)	(3)	(4)
1	Banaran	-	-	-
2	Karangkembang	1	1	3
3	Pucakwangi	-	-	-
4	Gendongkulon	-	-	-
5	Kuripan	1	1	3
6	Bulumargi	1	1	3
7	Sambangan	-	-	-
8	Keyongan	1	1	3
9	Patihan	1	1	3
10	Datinawong	2	3	15
11	Sumurgenuk	-	-	-
12	Plaosan	-	-	-
13	Sogo	-	-	-
14	Babat	1	1	3
15	Bedahan	-	-	-
16	Truni	-	-	-
17	Trepan	1	1	3
18	Kebalanpelang	-	-	-
19	Gembong	-	-	-
20	Kebalandono	-	-	-
21	Moropelang	1	1	3
22	Tritunggal	1	2	6
23	Kebonagung	-	-	-
Jumlah / Total		11	13	45

Sumber : - UPT. Dinas Pendidikan Kec. Babat
 - Kantor PPAI/KUA Kec. Babat

Lanjutan Tabel 4.1.11

	Desa/Kelurahan	Rombongan Belajar	Murid	Guru	Rasio Murid - Guru
	(1)	(5)	(6)	(7)	(8)
1	Banaran	-	-	-	-
2	Karangkembang	3	60	20	3
3	Pucakwangi	-	-	-	-
4	Gendongkulon	-	-	-	-
5	Kuripan	3	50	17	3
6	Bulumargi	3	41	13	3
7	Sambangan	-	-	-	-
8	Keyongan	3	26	17	2
9	Patihan	3	44	11	4
10	Datinawong	15	285	44	6
11	Sumurgenuk	-	-	-	-
12	Plaosan	-	-	-	-
13	Sogo	-	-	-	-
14	Babat	3	40	13	3
15	Bedahan	-	-	-	-
16	Truni	-	-	-	-
17	Trepan	3	25	10	3
18	Kebalanpelang	-	-	-	-
19	Gembong	-	-	-	-
20	Kebalandono	-	-	-	-
21	Moropelang	3	37	17	2
22	Tritunggal	6	72	15	5
23	Kebonagung	-	-	-	-
	Jumlah / Total	45	680	177	4

Sumber : - UPT. Dinas Pendidikan Kec. Babat

- Kantor PPAI/KUA Kec. Babat

Tabel 4.1.12 Jumlah Sekolah, Murid, Guru dan Rasio Murid-Guru SMA Negeri di Kecamatan Babat, 2017

	Desa/Kelurahan	Lembaga Sekolah	Gedung Sekolah	Ruang Kelas
	(1)	(2)	(3)	(4)
1	Banaran	-	-	-
2	Karangkembang	-	-	-
3	Pucakwangi	-	-	-
4	Gendongkulon	-	-	-
5	Kuripan	-	-	-
6	Bulumargi	-	-	-
7	Sambangan	-	-	-
8	Keyongan	-	-	-
9	Patihan	-	-	-
10	Datinawong	-	-	-
11	Sumurgenuk	-	-	-
12	Plaosan	-	-	-
13	Sogo	-	-	-
14	Babat	1	8	32
15	Bedahan	-	-	-
16	Truni	-	-	-
17	Trepan	-	-	-
18	Kebalanpelang	-	-	-
19	Gembong	-	-	-
20	Kebalandono	-	-	-
21	Moropelang	-	-	-
22	Tritunggal	-	-	-
23	Kebonagung	-	-	-
	Jumlah / Total	1	8	32

Sumber :- UPT. Dinas Pendidikan Kec. Babat
 - Kantor PPAI/KUA Kec. Babat

Lanjutan Tabel 4.1.12

	Desa/Kelurahan	Rombongan Belajar	Murid	Guru	Rasio Murid - Guru
	(1)	(5)	(6)	(7)	(8)
1	Banaran	-	-	-	-
2	Karangkembang	-	-	-	-
3	Pucakwangi	-	-	-	-
4	Gendongkulon	-	-	-	-
5	Kuripan	-	-	-	-
6	Bulumargi	-	-	-	-
7	Sambangan	-	-	-	-
8	Keyongan	-	-	-	-
9	Patihan	-	-	-	-
10	Datinawong	-	-	-	-
11	Sumurgenuk	-	-	-	-
12	Plaosan	-	-	-	-
13	Sogo	-	-	-	-
14	Babat	36	1185	71	17
15	Bedahan	-	-	-	-
16	Truni	-	-	-	-
17	Trepan	-	-	-	-
18	Kebalanpelang	-	-	-	-
19	Gembong	-	-	-	-
20	Kebalandono	-	-	-	-
21	Moropelang	-	-	-	-
22	Tritunggal	-	-	-	-
23	Kebonagung	-	-	-	-
	Jumlah / Total	36	1185	71	17

Sumber : - UPT. Dinas Pendidikan Kec. Babat

- Kantor PPAI/KUA Kec. Babat

Tabel 4.1.13 Jumlah Sekolah, Murid, Guru dan Rasio Murid-Guru SMA Swasta di Kecamatan Babat, 2017

	Desa/Kelurahan	Lembaga Sekolah	Gedung Sekolah	Ruang Kelas
	(1)	(2)	(3)	(4)
1	Banaran	-	-	-
2	Karangkembang	-	-	-
3	Pucakwangi	-	-	-
4	Gendongkulon	-	-	-
5	Kuripan	-	-	-
6	Bulumargi	-	-	-
7	Sambangan	-	-	-
8	Keyongan	-	-	-
9	Patihan	-	-	-
10	Datinawong	1	2	6
11	Sumurgenuk	-	-	-
12	Plaosan	-	-	-
13	Sogo	-	-	-
14	Babat	1	3	12
15	Bedahan	1	2	6
16	Truni	-	-	-
17	Trepan	-	-	-
18	Kebalanpelang	-	-	-
19	Gembong	-	-	-
20	Kebalandono	-	-	-
21	Moropelang	-	-	-
22	Tritunggal	-	-	-
23	Kebonagung	-	-	-
Jumlah / Total		3	7	24

Sumber : - UPT. Dinas Pendidikan Kec. Babat
 - Kantor PPAI/KUA Kec. Babat

Lanjutan Tabel 4.1.13

	Desa/Kelurahan	Rombongan Belajar	Murid	Guru	Rasio Murid - Guru
	(1)	(5)	(6)	(7)	(8)
1	Banaran	-	-	-	-
2	Karangkembang	-	-	-	-
3	Pucakwangi	-	-	-	-
4	Gendongkulon	-	-	-	-
5	Kuripan	-	-	-	-
6	Bulumargi	-	-	-	-
7	Sambangan	-	-	-	-
8	Keyongan	-	-	-	-
9	Patihan	-	-	-	-
10	Datinawong	6	235	34	7
11	Sumurgenuk	-	-	-	-
12	Plaosan	-	-	-	-
13	Sogo	-	-	-	-
14	Babat	12	483	48	10
15	Bedahan	6	264	24	11
16	Truni	-	-	-	-
17	Trepan	-	-	-	-
18	Kebalanpelang	-	-	-	-
19	Gembong	-	-	-	-
20	Kebalandono	-	-	-	-
21	Moropelang	-	-	-	-
22	Tritunggal	-	-	-	-
23	Kebonagung	-	-	-	-
Jumlah / Total		24	982	106	9

Sumber : - UPT. Dinas Pendidikan Kec. Babat

- Kantor PPAI/KUA Kec. Babat

Tabel 4.1.14 Jumlah Sekolah, Murid, Guru dan Rasio Murid-Guru MA Negeri di Kecamatan Babat, 2017

	Desa/Kelurahan	Lembaga Sekolah	Gedung Sekolah	Ruang Kelas
	(1)	(2)	(3)	(4)
1	Banaran	-	-	-
2	Karangkembang	-	-	-
3	Pucakwangi	-	-	-
4	Gendongkulon	-	-	-
5	Kuripan	-	-	-
6	Bulumargi	-	-	-
7	Sambangan	-	9	-
8	Keyongan	-	-	-
9	Patihan	-	-	-
10	Datinawong	-	-	-
11	Sumurgenuk	-	-	-
12	Plaosan	-	-	-
13	Sogo	1	6	33
14	Babat	-	-	-
15	Bedahan	-	-	-
16	Truni	-	-	-
17	Trepan	-	-	-
18	Kebalanpelang	-	-	-
19	Gembong	-	-	-
20	Kebalandono	-	-	-
21	Moropelang	-	-	-
22	Tritunggal	-	-	-
23	Kebonagung	-	-	-
Jumlah / Total		1	15	33

Sumber : - UPT. Dinas Pendidikan Kec. Babat
 - Kantor PPAI/KUA Kec. Babat

Lanjutan Tabel 4.1.14

	Desa/Kelurahan	Rombongan Belajar	Murid	Guru	Rasio Murid - Guru
	(1)	(5)	(6)	(7)	(8)
1	Banaran	-	-	-	-
2	Karangkembang	-	-	-	-
3	Pucakwangi	-	-	-	-
4	Gendongkulon	-	-	-	-
5	Kuripan	-	-	-	-
6	Bulumargi	-	-	-	-
7	Sambangan	-	-	-	-
8	Keyongan	-	-	-	-
9	Patihan	-	-	-	-
10	Datinawong	-	-	-	-
11	Sumurgenuk	-	-	-	-
12	Plaosan	-	-	-	-
13	Sogo	33	1222	95	13
14	Babat	-	-	-	-
15	Bedahan	-	-	-	-
16	Truni	-	-	-	-
17	Trepan	-	-	-	-
18	Kebalanpelang	-	-	-	-
19	Gembong	-	-	-	-
20	Kebalandono	-	-	-	-
21	Moropelang	-	-	-	-
22	Tritunggal	-	-	-	-
23	Kebonagung	-	-	-	-
	Jumlah / Total	33	1222	95	13

Sumber :- UPT. Dinas Pendidikan Kec. Babat

- Kantor PPAI/KUA Kec. Babat

Tabel 4.1.15 Jumlah Sekolah, Murid, Guru dan Rasio Murid-Guru MA Swasta di Kecamatan Babat, 2017

	Desa/Kelurahan	Lembaga Sekolah	Gedung Sekolah	Ruang Kelas
	(1)	(2)	(3)	(4)
1	Banaran	-	-	-
2	Karangkembang	-	-	-
3	Pucakwangi	-	-	-
4	Gendongkulon	-	-	-
5	Kuripan	-	-	-
6	Bulumargi	-	-	-
7	Sambangan	-	-	-
8	Keyongan	-	-	-
9	Patihan	-	-	-
10	Datinawong	2	3	6
11	Sumurgenuk	-	-	-
12	Plaosan	-	-	-
13	Sogo	-	-	-
14	Babat	1	1	3
15	Bedahan	-	-	-
16	Truni	-	-	-
17	Trepan	-	-	-
18	Kebalanpelang	-	-	-
19	Gembong	-	-	-
20	Kebalandono	-	-	-
21	Moropelang	1	1	3
22	Tritunggal	1	1	3
23	Kebonagung	-	-	-
	Jumlah / Total	5	6	15

Sumber : - UPT. Dinas Pendidikan Kec. Babat
 - Kantor PPAI/KUA Kec. Babat

Lanjutan Tabel 4.1.15

	Desa/Kelurahan	Rombongan Belajar	Murid	Guru	Rasio Murid - Guru
	(1)	(5)	(6)	(7)	(8)
1	Banaran	-	-	-	-
2	Karangkembang	-	-	-	-
3	Pucakwangi	-	-	-	-
4	Gendongkulon	-	-	-	-
5	Kuripan	-	-	-	-
6	Bulumargi	-	-	-	-
7	Sambangan	-	-	-	-
8	Keyongan	-	-	-	-
9	Patihan	-	-	-	-
10	Datinawong	6	172	37	5
11	Sumurgenuk	-	-	-	-
12	Plaosan	-	-	-	-
13	Sogo	-	-	-	-
14	Babat	3	72	14	5
15	Bedahan	-	-	-	-
16	Truni	-	-	-	-
17	Trepan	-	-	-	-
18	Kebalanpelang	-	-	-	-
19	Gembong	-	-	-	-
20	Kebalandono	-	-	-	-
21	Moropelang	3	51	14	4
22	Tritunggal	3	77	21	4
23	Kebonagung	-	-	-	-
	Jumlah / Total	15	372	86	4

Sumber : - UPT. Dinas Pendidikan Kec. Babat
 - Kantor PPAI/KUA Kec. Babat

Tabel 4.1.16 Jumlah Sekolah, Murid, Guru dan Rasio Murid-Guru SMK Swasta di Kecamatan Babat, 2017

	Desa/Kelurahan	Lembaga Sekolah	Gedung Sekolah	Ruang Kelas
	(1)	(2)	(3)	(4)
1	Banaran	1	2	3
2	Karangkembang	-	-	-
3	Pucakwangi	-	-	-
4	Gendongkulon	-	-	-
5	Kuripan	-	-	-
6	Bulumargi	-	-	-
7	Sambangan	-	-	-
8	Keyongan	-	-	-
9	Patihan	-	-	-
10	Datinawong	-	-	-
11	Sumurgenuk	1	2	3
12	Plaosan	-	-	-
13	Sogo	1	2	6
14	Babat	2	3	24
15	Bedahan	1	2	6
16	Truni	-	-	-
17	Trepan	-	-	-
18	Kebalanpelang	-	-	-
19	Gembong	-	-	-
20	Kebalandono	-	-	-
21	Moropelang	1	2	3
22	Tritunggal	-	-	-
23	Kebonagung	-	-	-
Jumlah / Total		7	13	45

Sumber :- UPT. Dinas Pendidikan Kec. Babat
- Kantor PPAI/KUA Kec. Babat

Lanjutan Tabel 4.1.16

Desa/Kelurahan	Rombongan Belajar	Murid	Guru	Rasio Murid - Guru
(1)	(5)	(6)	(7)	(8)
1 Banaran	3	148	31	5
2 Karangembang	-	-	-	-
3 Pucakwangi	-	-	-	-
4 Gendongkulon	-	-	-	-
5 Kuriipan	-	-	-	-
6 Bulumargi	-	-	-	-
7 Sambangan	-	-	-	-
8 Keyongan	-	-	-	-
9 Patihan	-	-	-	-
10 Datinawong	-	-	-	-
11 Sumurgenuk	3	172	32	5
12 Plaosan	-	-	-	-
13 Sogo	6	252	32	8
14 Babat	24	1054	84	13
15 Bedahan	6	240	36	7
16 Truni	-	-	-	-
17 Trepan	-	-	-	-
18 Kebalanpelang	-	-	-	-
19 Gembong	-	-	-	-
20 Kebalandono	-	-	-	-
21 Moropelang	3	146	21	7
22 Tritunggal	-	-	-	-
23 Kebonagung	-	-	-	-
Jumlah / Total	45	2012	236	9

Sumber :- UPT. Dinas Pendidikan Kec. Babat
 - Kantor PPAI/KUA Kec. Babat

Tabel 4.1.17 Jumlah Lembaga Pendidikan Keagamaan dan Panti Asuhan Kecamatan Babat Tahun 2017

Kode Desa	Desa/Kelurahan	Pondok Pesantren	Madrasah Diniyah	TPA/TPQ	Panti Asuhan
(1)	(2)	(3)	(4)	(5)	(6)
001	Banaran	-	-	6	-
002	Karangkembang	-	-	2	-
003	Pucakwangi	-	-	1	-
004	Gendongkulon	1	-	2	-
005	Kuripan	1	-	4	-
006	Bulumargi	-	-	5	-
007	Sambangan	-	-	2	-
008	Keyongan	-	-	3	-
009	Patihan	-	-	1	-
010	Datinawong	1	-	3	-
011	Sumurgenuk	-	-	3	-
012	Plaosan	-	-	1	-
013	Sogo	-	-	1	-
014	Babat	2	-	4	2
015	Bedahan	-	-	2	-
016	Truni	-	-	1	-
017	Trepan	-	-	2	-
018	Kebalanpelang	-	-	1	-
019	Gembong	-	-	3	-
020	Kebalandono	-	-	3	-
021	Moropelang	1	-	1	-
022	Tritunggal	1	-	3	-
023	Kebonagung	-	-	3	-
Jumlah		7	0	57	2

Sumber : Kantor Desa

Tabel 4.1.18 Jumlah Fasilitas Olahraga Menurut Desa dan Jenis Olahraga di Kecamatan Babat, 2017

Desa/Kelurahan	Sepak Bola	Bola Volly	Bulu Tangkis
(1)	(2)	(3)	(4)
1 Banaran	-	-	1
2 Karangembang	1	1	-
3 Pucakwangi	1	1	1
4 Gendongkulon	1	1	-
5 Kuripan	1	1	-
6 Bulumargi	1	1	-
7 Sambangan	-	1	-
8 Keyongan	1	1	-
9 Patihan	1	1	1
10 Datinawong	1	1	1
11 Sumurgenuk	1	-	-
12 Plaosan	-	1	1
13 Sogo	-	-	-
14 Babat	1	2	1
15 Bedahan	1	1	1
16 Truni	1	1	-
17 Trepan	1	1	1
18 Kebalanpelang	1	-	-
19 Gembong	1	1	1
20 Kebalandono	1	1	1
21 Moropelang	1	1	1
22 Tritunggal	1	1	1
23 Kebonagung	1	-	-
Jumlah / Total	19	19	12

Sumber : Kantor Desa

Lanjutan Tabel 4.1.18

Desa/Kelurahan	Tenis	Renang	Futsal	Bilyard
(1)	(5)	(6)	(7)	(8)
1 Banaran	-	-	-	-
2 Karangkemban	-	-	-	-
3 Pucakwangi	-	-	-	-
4 Gendongkulon	-	-	-	-
5 Kuripan	-	-	-	-
6 Bulumargi	-	-	-	-
7 Sambangan	-	-	-	-
8 Keyongan	-	-	-	-
9 Patihan	-	-	-	-
10 Datinawong	-	-	-	-
11 Sumurgenuk	-	-	-	-
12 Plaosan	1	-	1	-
13 Sogo	-	-	-	-
14 Babat	1	-	-	-
15 Bedahan	1	-	-	-
16 Truni	-	-	-	-
17 Trepan	-	-	-	-
18 Kebalanpelang	-	-	-	-
19 Gembong	-	-	-	-
20 Kebalandono	-	-	-	-
21 Moropelang	-	-	-	-
22 Tritunggal	-	-	-	-
23 Kebonagung	-	-	-	-
Jumlah / Total	3	-	1	-

Sumber : Kantor Desa

**Tabel 4.2.1 Jumlah Sarana Kesehatan
Kecamatan Babat Tahun 2017**

Kode Desa	Desa/Kelurahan	Rumah Sakit	Rumah Bersalin	Balai Pengobatan	Puskesmas	Puskesmas Pembantu
(1)	(2)	(3)	(4)	(5)	(6)	(7)
001	Banaran	-	-	1	-	-
002	Karangkembang	-	-	-	1	-
003	Pucakwangi	-	-	-	-	1
004	Gendongkulon	-	-	-	-	-
005	Kuripan	-	-	-	-	1
006	Bulumargi	-	-	-	-	1
007	Sambangan	-	-	-	-	1
008	Keyongan	-	-	-	-	-
009	Patihan	-	-	-	-	-
010	Datinawong	-	-	-	-	-
011	Sumurgenuk	-	-	-	-	-
012	Plaosan	-	-	-	-	-
013	Sogo	-	-	-	-	-
014	Babat	1	-	4	1	-
015	Bedahan	-	-	-	-	-
016	Truni	-	-	-	-	-
017	Trepan	-	-	-	-	-
018	Kebalanpelang	-	-	-	-	1
019	Gembong	-	-	1	-	1
020	Kebalandono	-	-	-	-	-
021	Moropelang	-	-	-	1	-
022	Tritunggal	-	-	-	-	-
023	Kebonagung	-	-	-	-	-
Jumlah		1	0	6	3	6

Sumber : Kantor Desa

Lanjutan Tabel 4.2.1

Kode Desa	Desa/Kelurahan	Tempat Praktek Bidan	Tempat Praktek Dokter	Posyandu	Poskes-des	Apotik
(1)	(2)	(8)	(9)	(10)	(11)	(12)
001	Banaran	1	5	6	1	1
002	Karangkembang	2	2	5	1	-
003	Pucakwangi	1	-	2	-	-
004	Gendongkulon	1	-	4	1	-
005	Kuripan	1	1	5	-	-
006	Bulumargi	2	-	5	-	-
007	Sambangan	2	-	2	-	-
008	Keyongan	1	-	5	1	-
009	Patihan	1	-	2	1	-
010	Datinawong	1	-	5	1	-
011	Sumurgenuk	1	-	4	1	-
012	Plaosan	2	-	4	1	1
013	Sogo	1	-	2	1	-
014	Babat	16	16	20	-	4
015	Bedahan	1	1	4	1	-
016	Truni	1	-	2	1	-
017	Trepan	1	-	4	1	-
018	Kebalanpelang	-	-	5	-	-
019	Gembong	1	2	5	-	-
020	Kebalandono	1	-	4	1	-
021	Moropelang	1	-	3	-	-
022	Tritunggal	2	-	3	1	-
023	Kebonagung	1	-	3	1	-
Jumlah		42	27	104	15	6

Sumber : Kantor Desa

**Tabel 4.2.2 Jumlah Tenaga Medis/Kesehatan
Kecamatan Babat Tahun 2017**

Kode Desa	Desa/Kelurahan	Dokter	Bidan	Mantri Kesehatan	Dukun Bayi	
					Terlatih	Belum Terlatih
(1)	(2)	(3)	(4)	(5)	(6)	(7)
001	Banaran	5	2	3	-	-
002	Karangkembang	2	1	2	-	-
003	Pucakwangi	-	-	2	-	-
004	Gendongkulon	-	1	2	1	-
005	Kuripan	1	1	1	-	-
006	Bulumargi	-	3	2	1	-
007	Sambangan	-	2	1	1	-
008	Keyongan	-	1	3	1	-
009	Patihan	-	1	1	1	-
010	Datinawong	-	1	1	1	-
011	Sumurgenuk	-	1	2	-	-
012	Plaosan	1	2	2	1	-
013	Sogo	-	1	-	-	-
014	Babat	11	16	17	2	-
015	Bedahan	1	2	2	-	-
016	Truni	-	1	-	1	-
017	Trepan	-	1	1	-	-
018	Kebalanpelang	-	-	-	-	-
019	Gembong	2	3	2	2	-
020	Kebalandono	-	1	3	1	-
021	Moropelang	-	2	-	-	-
022	Tritunggal	-	2	-	2	-
023	Kebonagung	-	1	-	-	-
Jumlah		23	46	47	15	0

Sumber : Kantor Desa

Tabel 4.2.3 Jumlah Peserta KB Aktif menurut Alat Kontrasepsi Kecamatan Babat Tahun 2017

Kode Desa	Desa/ Kelurahan	PUS	Alat Kontrasepsi						Lain- nya	Jumlah
			IUD	Pil	MOP/ MOW	Suntik	Implant			
(1)	(2)	(3)	(4)	(5)	(6)	(7)	(8)	(9)	(10)	
001	Banaran	650	96	164	33	151	20	26	490	
002	Karangkembang	914	48	177	32	398	37	11	703	
003	Pucakwangi	312	25	26	18	156	29	5	259	
004	Gendongkulon	704	8	169	9	325	36	8	555	
005	Kuripan	729	23	94	17	378	59	5	576	
006	Bulumargi	655	1	22	8	421	70	10	532	
007	Sambangan	287	2	53	2	152	12	4	225	
008	Keyongan	408	12	154	8	142	15	-	331	
009	Patihan	276	16	66	10	75	49	-	216	
010	Datinawong	971	4	229	9	529	8	-	779	
011	Sumurgenuk	648	6	79	10	409	31	-	535	
012	Plaosan	615	24	227	21	220	13	-	505	
013	Sogo	372	29	87	14	123	26	28	307	
014	Babat	1 709	204	332	89	512	114	54	1 305	
015	Bedahan	326	8	121	4	116	10	12	271	
016	Truni	337	7	90	4	162	10	5	278	
017	Trepan	359	4	63	8	208	7	6	296	
018	Kebalanpelang	335	24	88	16	126	8	3	265	
019	Gembong	828	7	216	6	412	8	1	650	
020	Kebalandono	684	11	161	18	292	76	2	560	
021	Moropelang	610	8	145	10	271	12	6	452	
022	Tritunggal	874	12	264	18	320	88	6	708	
023	Kebonagung	282	11	88	11	101	27	3	241	
Jumlah		13 885	590	3 115	375	5 999	765	195	11 039	

Sumber : UPT Dinas PP dan KB Kecamatan Babat

Tabel 4.2.4 Prosentase Pasangan Usia Subur (PUS) Peserta KB Aktif Kecamatan Babat Tahun 2017

Kode Desa	Desa/Kelurahan	PUS	PUS Peserta KB	Prosentase PUS Peserta KB (%)	PUS Bukan Peserta KB
(1)	(2)	(3)	(4)	(5)	(6)
001	Banaran	650	490	75	160
002	Karangkembang	914	703	77	211
003	Pucakwangi	312	259	83	53
004	Gendongkulon	704	555	79	149
005	Kuripan	729	576	79	153
006	Bulumargi	655	532	81	123
007	Sambangan	287	225	78	62
008	Keyongan	408	331	81	77
009	Patihan	276	216	78	60
010	Datinawong	971	779	80	192
011	Sumurgenuk	648	535	83	113
012	Plaosan	615	505	82	110
013	Sogo	372	307	83	65
014	Babat	1 709	1 305	76	404
015	Bedahan	326	271	83	55
016	Truni	337	278	82	59
017	Trepan	359	296	82	63
018	Kebalanpelang	335	265	79	70
019	Gembong	828	650	79	178
020	Kebalandono	684	560	82	124
021	Moropelang	610	452	74	158
022	Tritunggal	874	708	81	166
023	Kebonagung	282	241	85	41
Jumlah		13 885	11 039	80	2 846

Sumber : UPT Dinas PP dan KB Kecamatan Babat

Tabel 4.3.1 Jumlah Keluarga menurut Pentahapan Keluarga Sejahtera di Kecamatan Babat, 2017

	Desa/Kelurahan	Pra Sejahtera	Sejahtera				Jumlah
			I	II	III	III +	
	(1)	(2)	(3)	(4)	(5)	(6)	(7)
1	Banaran	515	52	-	-	485	1.052
2	Karangkembang	479	29	-	-	647	1.155
3	Pucakwangi	206	34	-	-	253	493
4	Gendongkulon	876	26	-	-	170	1.072
5	Kuripan	697	26	-	-	269	992
6	Bulumargi	580	104	-	-	187	871
7	Sambangan	238	67	-	-	33	338
8	Keyongan	475	135	-	-	114	724
9	Patihan	311	131	-	-	273	715
10	Datinawong	663	288	-	-	341	1.292
11	Sumurgenuk	700	79	-	-	186	965
12	Plaosan	327	249	-	-	239	815
13	Sogo	312	32	-	-	155	499
14	Babat	605	513	-	-	1.890	3.008
15	Bedahan	215	94	-	-	403	712
16	Truni	387	-	-	-	180	567
17	Trepan	222	23	-	-	299	544
18	Kebalanpelang	397	19	-	-	180	596
19	Gembong	608	17	-	-	524	1.149
20	Kebalando	725	113	-	-	306	1.144
21	Moropelang	328	212	-	-	450	990
22	Tritunggal	446	68	-	-	652	1.166
23	Kebonagung	218	57	-	-	159	434
Jumlah		10.530	2.368	0	0	8.395	21.293

Sumber : UPT Pemberdayaan Perempuan dan KB Kec. Babat

Tabel 4.3.2 Jumlah Tempat Peribadatan di Kecamatan Babat, 2017

Desa/Kelurahan	Masjid	Mushola	Gereja	Pura	Wihara
(1)	(2)	(3)	(4)	(5)	(6)
1 Banaran	3	17	-	-	-
2 Karangembang	3	24	-	-	-
3 Pucakwangi	2	8	-	-	-
4 Gendongkulon	4	11	-	-	-
5 Kuripan	4	18	-	-	-
6 Bulumargi	9	11	-	-	-
7 Sambangan	1	7	-	-	-
8 Keyongan	3	8	-	-	-
9 Patihan	2	4	-	-	-
10 Datinawong	4	16	-	-	-
11 Sumurgenuk	3	14	-	-	-
12 Plaosan	2	6	-	-	-
13 Sogo	3	5	-	-	-
14 Babat	8	49	1	-	-
15 Bedahan	4	8	-	-	-
16 Truni	1	10	-	-	-
17 Trepan	2	5	-	-	-
18 Kebalanpelang	1	11	-	-	-
19 Gembong	4	16	-	-	-
20 Kebalandono	5	9	-	-	-
21 Moropelang	2	12	-	-	-
22 Tritunggal	4	15	-	-	-
23 Kebonagung	3	7	-	-	-
Jumlah	77	291	1	0	0

Sumber : Kantor Desa

Tabel 4.3.3 Nikah, Talak, Cerai, dan Rujuk di Kecamatan Babat, 2017

Desa/Kelurahan	Nikah	Talak	Cerai	Rujuk	Jumlah
(1)	(2)	(3)	(4)	(5)	(6)
1 Banaran	31	2	5	0	38
2 Karangembang	30	2	3	0	35
3 Pucakwangi	18	2	0	0	20
4 Gendongkulon	24	1	3	0	28
5 Kuripan	35	2	4	0	41
6 Bulumargi	34	3	4	0	41
7 Sambangan	17	2	2	0	21
8 Keyongan	26	2	6	0	34
9 Patihan	27	2	4	0	33
10 Datinawong	45	4	6	0	55
11 Sumurgenuk	20	0	3	0	23
12 Plaosan	29	1	0	0	30
13 Sogo	23	1	1	0	25
14 Babat	102	7	20	0	129
15 Bedahan	20	0	1	0	21
16 Truni	14	0	4	0	18
17 Trepan	28	1	3	0	32
18 Kebalanpelang	15	0	2	0	17
19 Gembong	53	2	6	0	61
20 Kebalandono	45	1	6	0	52
21 Moropelang	44	1	4	0	49
22 Tritunggal	34	6	3	0	43
23 Kebonagung	18	1	3	0	22
Jumlah	732	43	93	0	868

Sumber : KUA Kecamatan Babat

**Tabel 4.3.4 Jumlah Rumah menurut Kualitas Bangunan
Kecamatan Babat Tahun 2017**

Kode Desa	Desa/Kelurahan	Permanen	Semi Permanen	Tidak Permanen	Jumlah
(1)	(2)	(3)	(4)	(5)	(6)
001	Banaran	811	201	15	1 027
002	Karangkembang	483	215	330	1 028
003	Pucakwangi	214	123	141	478
004	Gendongkulon	234	413	316	963
005	Kuripan	205	336	394	935
006	Bulumargi	146	323	412	881
007	Sambangan	134	204	87	425
008	Keyongan	253	202	259	714
009	Patihan	156	121	237	514
010	Datinawong	254	478	486	1 218
011	Sumurgenuk	257	431	233	921
012	Plaosan	188	158	220	566
013	Sogo	312	96	73	481
014	Babat	1 252	1 731	32	3 015
015	Bedahan	386	158	100	644
016	Truni	159	172	121	452
017	Trepan	107	263	131	501
018	Kebalanpelang	273	90	57	420
019	Gembong	342	348	380	1 070
020	Kebalandono	382	273	581	1 236
021	Moropelang	623	359	93	1 075
022	Tritunggal	449	437	201	1 087
023	Kebonagung	134	206	90	430
Jumlah		7 754	7 338	4 989	20 081

Sumber : Profil Desa/Kelurahan Kecamatan Babat

Tabel 4.3.5 Jumlah Jiwa Penyandang Cacat Kecamatan Babat Tahun 2017

Kode Desa	Desa/Kelurahan	Tuna Netra	Tuna Rungu	Tuna Rungu- Wicara	Tuna Daksa (Tubuh)
(1)	(2)	(3)	(4)	(5)	(6)
001	Banaran	2	3	2	1
002	Karangkembang	1	1	2	1
003	Pucakwangi	2	2	2	0
004	Gendongkulon	2	5	1	2
005	Kuripan	4	10	3	4
006	Bulumargi	1	0	0	0
007	Sambangan	1	2	0	3
008	Keyongan	0	0	1	0
009	Patihan	1	4	5	2
010	Datinawong	2	6	4	1
011	Sumurgenuk	1	1	1	2
012	Plaosan	0	1	2	0
013	Sogo	6	10	2	11
014	Babat	1	1	1	2
015	Bedahan	4	5	0	1
016	Truni	1	1	1	1
017	Trepan	3	9	2	4
018	Kebalanpelang	1	2	4	1
019	Gembong	1	1	1	2
020	Kebalandono	6	10	10	3
021	Moropelang	0	1	3	6
022	Tritunggal	2	2	6	10
023	Kebonagung	1	7	1	0
Jumlah		43	84	54	57

Sumber : Profil Desa/Kelurahan Kecamatan Babat

Lanjutan Tabel 4.3.5

Kode Desa	Desa/Kelurahan	Tuna Grahita (Idiot/Keterbelakangan Mental)	Tuna Laras (Eks Gila)	Cacat Ganda	Jumlah Penyandang Cacat
(1)	(2)	(7)	(8)	(9)	(10)
001	Banaran	3	2	0	13
002	Karangkembang	1	0	0	6
003	Pucakwangi	0	0	0	6
004	Gendongkulon	5	4	0	19
005	Kuripan	2	3	0	26
006	Bulumargi	2	2	0	5
007	Sambangan	0	2	0	8
008	Keyongan	1	0	0	2
009	Patihan	4	0	0	16
010	Datinawong	2	1	4	20
011	Sumurgenuk	1	2	2	10
012	Plaosan	1	0	0	4
013	Sogo	5	3	0	37
014	Babat	2	1	2	10
015	Bedahan	0	0	0	10
016	Truni	1	1	0	6
017	Trepan	0	1	0	19
018	Kebalanpelang	3	1	0	12
019	Gembong	2	2	1	10
020	Kebalandono	0	0	0	29
021	Moropelang	2	1	1	14
022	Tritunggal	6	5	4	35
023	Kebonagung	0	0	0	9
Jumlah		43	31	14	326

Sumber : Profil Desa/Kelurahan Kecamatan Babat

Tabel 4.3.6 Jumlah Kepala Keluarga Menurut Jenis Penerangan Rumah Kecamatan Babat Tahun 2017

Kode Desa	Desa/Kelurahan	Jenis Penerangan				Kepala Keluarga (KK)
		Listrik PLN	Listrik Non PLN	Minyak Tanah	Lainnya	
(1)	(2)	(3)	(4)	(5)	(6)	(7)
001	Banaran	1 336	-	-	-	1 336
002	Karangkembang	1 096	-	-	-	1 096
003	Pucakwangi	549	-	-	-	549
004	Gendongkulon	1 184	-	-	-	1 184
005	Kuripan	1 242	-	-	-	1 242
006	Bulumargi	982	-	-	-	982
007	Sambangan	526	-	-	-	526
008	Keyongan	724	-	-	-	724
009	Patihan	628	-	-	-	628
010	Datinawong	1 406	-	-	-	1 406
011	Sumurgenuk	1 056	-	-	-	1 056
012	Plaosan	948	-	-	-	948
013	Sogo	593	-	-	-	593
014	Babat	3 828	-	-	-	3 828
015	Bedahan	679	-	-	-	679
016	Truni	475	-	-	-	475
017	Trepan	616	-	-	-	616
018	Kebalanpelang	650	-	-	-	650
019	Gembong	1 032	-	-	-	1 032
020	Kebalandono	975	-	-	-	975
021	Moropelang	1 116	-	-	-	1 116
022	Tritunggal	983	-	-	-	983
023	Kebonagung	435	-	-	-	435
Jumlah		23 059	0	0	0	23 059

Sumber : Profil Desa/Kelurahan Kecamatan Babat

Tabel 4.3.7 Jenis Bahan Bakar Memasak Mayoritas Rumah Tangga Kecamatan Babat Tahun 2017

Kode Desa	Desa/Kelurahan	Jenis Bahan Bakar			
		Gas Kota/ Elpiji	Minyak Tanah	Kayu Bakar	Lainnya
(1)	(2)	(3)	(4)	(5)	(6)
001	Banaran	1 309	-	27	-
002	Karangkembang	984	-	112	-
003	Pucakwangi	516	-	33	-
004	Gendongkulon	1 040	-	144	-
005	Kuripan	1 097	-	145	-
006	Bulumargi	896	-	86	-
007	Sambangan	506	-	20	-
008	Keyongan	677	-	47	-
009	Patihan	573	-	55	-
010	Datinawong	1 185	-	221	-
011	Sumurgenuk	952	-	104	-
012	Plaosan	926	-	22	-
013	Sogo	570	-	23	-
014	Babat	3 783	-	45	-
015	Bedahan	663	-	16	-
016	Truni	410	-	65	-
017	Trepan	562	-	54	-
018	Kebalanpelang	598	-	52	-
019	Gembong	906	-	126	-
020	Kebalandono	928	-	47	-
021	Moropelang	1 069	-	47	-
022	Tritunggal	961	-	22	-
023	Kebonagung	401	-	34	-
Jumlah		21 512	0	1 547	0

Sumber : Profil Desa/Kelurahan Kecamatan Babat

Bab 5

Pertanian



ULASAN

PERTANIAN

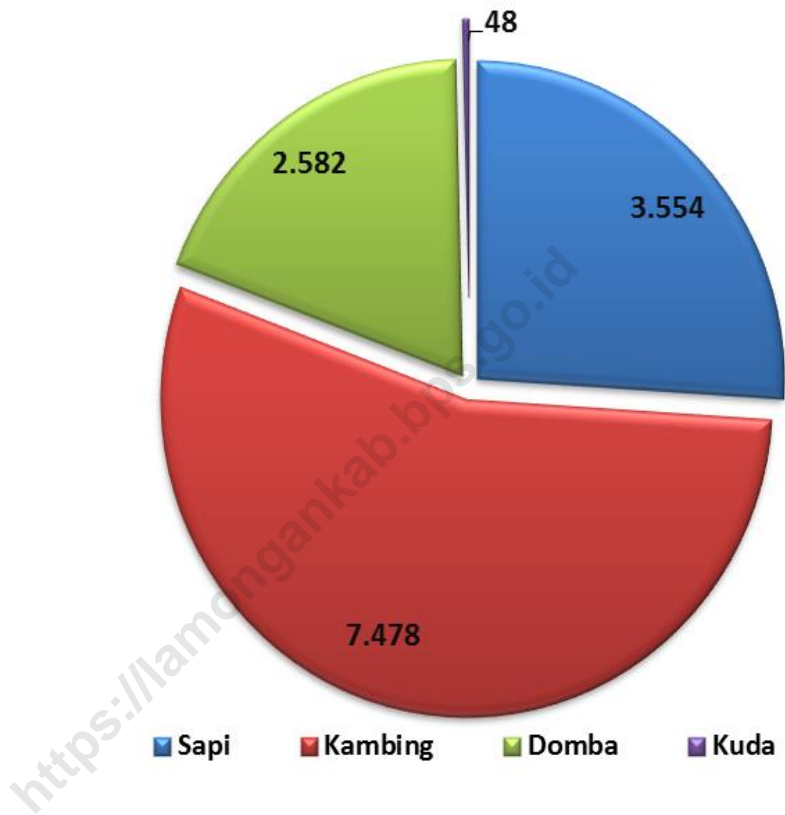
Luas lahan pertanian di Kecamatan Babat sebesar 3.431,17 Ha (56,83%) dari luas Wilayah Kecamatan Babat yaitu 6307,67 Ha. Luas lahan pertanian menurut jenis irigasi, lahan pertanian tadah hujan merupakan lahan terluas di Kecamatan Babat yaitu seluas 2.043,17 Ha (59,55 %) dari total lahan pertanian, lahan pertanian irigasi setengah teknis seluas 828,00 Ha (24,13 %), sedang lahan irigasi sederhana seluas 560,00 Ha (16,32 %).

Secara umum jenis tanaman masyarakat Kecamatan Babat adalah menanam padi dengan luas panen padi 7.612 Ha dengan hasil produksi tahun 2017 sebesar 50.668 ton GKG, dengan rata-rata produksi per hektar sebesar 6,66 ton GKG. Sedang tanaman jagung merupakan luas panen kedua setelah padi yaitu seluas 1.866 Ha dengan hasil produksi tahun 2017 sebesar 12.895 ton jagung pipilan, dengan rata-rata produksi per hektar sebesar 6,91 ton jagung pipilan.

Jumlah ternak besar dan kecil di Kecamatan Babat tahun 2017 sebesar 13.697 ekor, tahun 2016 sebesar 13.662 ekor, jadi ada peningkatan sebesar 35 ekor atau sebesar 0,26 %. Menurut jenis ternak tahun 2017 kambing merupakan populasi terbesar yaitu 7.317 ekor, sapi 3.667 ekor, domba 2.665 ekor dan kuda 48 ekor.

Desa Bulumargi memiliki jumlah ternak terbesar yaitu 1.093 ekor yang terdiri dari sapi 260 ekor, kambing 648 ekor, domba 185 ekor. Sedang Kelurahan Babat memiliki jumlah ternak terkecil yaitu 329 ekor yang terdiri dari sapi 90 ekor, kambing 170 ekor, domba 69 ekor.

Gambar 5. Jumlah populasi Ternak Kecamatan BABAT, 2017



Tabel 5.1.1 Luas Wilayah menurut Jenis Penggunaan Tanah (Ha) Kecamatan Babat Tahun 2017

Kode Desa	Desa/Kelurahan	Jenis Penggunaan Tanah					Jumlah
		Tanah Sawah	Tanah Kering	Bangunan/ Pekarangan	Hutan Negara	Lain-lain	
(1)	(2)	(3)	(4)	(5)	(6)	(7)	(8)
001	Banaran	29,98	82,47	38,54	-	4,19	155,18
002	Karangkembang	78,90	70,19	53,72	-	27,86	230,67
003	Pucakwangi	45,18	81,27	26,16	-	36,94	189,55
004	Gendongkulon	110,30	125,20	51,02	-	20,47	306,99
005	Kuripan	147,10	178,42	54,41	-	34,35	414,28
006	Bulumargi	214,66	199,79	180,92	-	41,33	636,70
007	Sambangan	186,40	51,22	21,97	-	15,08	274,67
008	Keyongan	243,59	1,00	32,85	-	7,69	285,13
009	Patihan	272,00	49,92	21,97	-	12,28	356,17
010	Datinawong	266,00	3,79	18,17	-	3,99	291,95
011	Sumurgenuk	295,31	47,63	39,24	-	3,29	385,47
012	Plaosan	123,20	12,98	74,18	-	5,79	216,15
013	Sogo	79,10	57,81	17,97	-	5,19	160,07
014	Babat	3,01	11,98	123,21	-	11,58	149,78
015	Bedahan	20,00	38,54	39,44	-	43,43	141,41
016	Truni	49,10	13,30	23,50	-	47,23	133,13
017	Trepan	119,00	19,97	18,57	-	30,35	187,89
018	Kebalanpelang	248,69	27,56	28,36	-	210,97	515,58
019	Gembong	235,70	3,89	41,24	-	3,00	283,83
020	Kebalandono	200,01	129,80	39,94	-	3,39	373,14
021	Moropelang	147,54	-	22,17	-	53,92	223,63
022	Tritunggal	187,00	19,00	35,44	-	6,69	248,13
023	Kebonagung	129,40	-	18,17	-	0,60	148,17
Jumlah		3.431,17	1.225,73	1.021,16	0,00	629,61	6.307,67

Sumber : UPT. Dinas Pertanian dan Kehutanan Kec. Babat

Tabel 5.1.2 Luas Lahan Sawah menurut Jenis Pengairan di Kecamatan Babat (Ha), 2017

Desa/Kelurahan	Jenis Pengairan			Tadah Hujan	Jumlah
	Teknis	Setengah Teknis	Sederhana		
(1)	(2)	(3)	(4)	(5)	(6)
1 Banaran	-	-	-	29,98	29,98
2 Karangkembar	-	-	-	78,90	78,90
3 Pucakwangi	-	-	-	45,18	45,18
4 Gendongkulon	-	71,00	-	39,30	110,30
5 Kuripan	-	80,00	-	67,10	147,10
6 Bulumargi	-	-	-	214,66	214,66
7 Sambangan	-	-	-	186,40	186,40
8 Keyongan	-	148,00	-	95,59	243,59
9 Patihan	-	72,00	-	200,00	272,00
10 Datinawong	-	51,00	-	215,00	266,00
11 Sumurgenuk	-	51,00	-	244,31	295,31
12 Plaosan	-	-	79,00	44,20	123,20
13 Sogo	-	-	63,00	16,10	79,10
14 Babat	-	-	-	3,01	3,01
15 Bedahan	-	-	-	20,00	20,00
16 Truni	-	-	-	49,10	49,10
17 Trepan	-	-	114,00	5,00	119,00
18 Kebalanpelanj	-	-	206,00	42,69	248,69
19 Gembong	-	-	28,00	207,70	235,70
20 Kebalandono	-	-	70,00	130,01	200,01
21 Moropelang	-	66,00	-	81,54	147,54
22 Tritunggal	-	187,00	-	-	187,00
23 Kebonagung	-	102,00	-	27,40	129,40
Jumlah	0,00	828,00	560,00	2.043,17	3.431,17

Sumber : UPT. Dinas Pertanian dan Kehutanan Kec. Babat

Tabel 5.1.3 Luas Panen, Produksi dan Produktivitas Padi di Kecamatan Babat, 2017

Desa/Kelurahan	Luas Panen (ha)	Produksi (ton)	Produktivitas
(1)	(2)	(3)	(4)
1 Banaran	68	465	6,84
2 Karangkembang	124	818	6,60
3 Pucakwangi	115	745	6,48
4 Gendongkulon	334	2.085	6,24
5 Kuripan	721	4.682	6,49
6 Bulumargi	573	3.753	6,55
7 Sambangan	495	3.362	6,79
8 Keyongan	494	3.310	6,70
9 Patihan	542	3.632	6,70
10 Datinawong	551	3.684	6,69
11 Sumurgenuk	626	4.087	6,53
12 Plaosan	100	700	7,00
13 Sogo	237	1.551	6,54
14 Babat	-	-	0,00
15 Bedahan	50	330	6,60
16 Truni	160	1.118	6,99
17 Trepan	263	1.782	6,78
18 Kebalanpelang	510	3.448	6,76
19 Gembong	415	2.855	6,88
20 Kebalandono	280	1.968	7,03
21 Moropelang	294	1.911	6,50
22 Tritunggal	404	2.692	6,66
23 Kebonagung	256	1.690	6,60
Jumlah	7.612	50.668	6,66

Sumber : UPT. Dinas Pertanian dan Kehutanan Kec. Babat

Tabel 5.1.4 Luas Panen, Produksi dan Produktivitas Jagung di Kecamatan Babat, 2017

Desa/Kelurahan	Luas Panen (ha)	Produksi (ton)	Produktivitas
(1)	(2)	(3)	(4)
1 Banaran	3	21	7,00
2 Karangembang	95	532	5,60
3 Pucakwangi	60	408	6,80
4 Gendongkulon	62	391	6,31
5 Kuripan	347	2.429	7,00
6 Bulumargi	220	1.584	7,20
7 Sambangan	10	70	7,00
8 Keyongan	12	84	7,00
9 Patihan	218	1.526	7,00
10 Datinawong	247	1.729	0,00
11 Sumurgenuk	301	2.107	7,00
12 Plaosan	0	0	0,00
13 Sogo	30	210	7,00
14 Babat	0	0	0,00
15 Bedahan	6	42	7,00
16 Truni	20	130	0,00
17 Trepan	10	70	7,00
18 Kebalanpelang	25	162	0,00
19 Gembong	10	70	0,00
20 Kebalandono	70	490	7,00
21 Moropelang	0	0	0,00
22 Tritunggal	35	245	7,00
23 Kebonagung	85	595	7,00
Jumlah	1.866,00	12.895,00	6,91

Sumber : UPT. Dinas Pertanian dan Kehutanan Kec. Babat

Tabel 5.1.5 Luas Panen, Produksi dan Produktivitas Sorgum di Kecamatan Babat, 2017

Desa/Kelurahan	Luas Panen (ha)	Produksi (ton)	Produktivitas
(1)	(2)	(3)	(4)
1 Banaran	-	-	-
2 Karangembang	-	-	-
3 Pucakwangi	-	-	-
4 Gendongkulon	-	-	-
5 Kuripan	-	-	-
6 Bulumargi	1,00	7,00	7,00
7 Sambangan	229,00	1.603,00	7,00
8 Keyongan	80,00	560,00	7,00
9 Patihan	57,00	399,00	7,00
10 Datinawong	-	-	-
11 Sumurgenuk	-	-	-
12 Plaosan	-	-	-
13 Sogo	-	-	-
14 Babat	-	-	-
15 Bedahan	-	-	-
16 Truni	-	-	-
17 Trepan	-	-	-
18 Kebalanpelang	-	-	-
19 Gembong	-	-	-
20 Kebalandono	-	-	-
21 Moropelang	-	-	-
22 Tritunggal	-	-	-
23 Kebonagung	10,00	70,00	7,00
Jumlah	377,00	2.639,00	7,00

Sumber : UPT. Dinas Pertanian dan Kehutanan Kec. Babat

Tabel 5.1.6 Luas Panen, Produksi dan Produktivitas Kacang Hijau di Kecamatan Babat, 2017

Desa/Kelurahan	Luas Panen (ha)	Produksi (ton)	Produktivitas
(1)	(2)	(3)	(4)
1 Banaran	-	-	0,00
2 Karangembang	-	-	0,00
3 Pucakwangi	-	-	0,00
4 Gendongkulon	-	-	0,00
5 Kuripan	-	-	0,00
6 Bulumargi	36,00	46,80	1,30
7 Sambangan	-	-	0,00
8 Keyongan	150,00	210,00	1,40
9 Patihan	3,00	3,90	1,30
10 Datinawong	2,00	2,60	0,00
11 Sumurgenuk	2,00	2,00	0,00
12 Plaosan	-	-	0,00
13 Sogo	-	-	0,00
14 Babat	-	-	0,00
15 Bedahan	-	-	0,00
16 Truni	-	-	0,00
17 Trepan	-	-	0,00
18 Kebalanpelang	-	-	0,00
19 Gembong	-	-	0,00
20 Kebalandono	-	-	0,00
21 Moropelang	-	-	0,00
22 Tritunggal	-	-	0,00
23 Kebonagung	23,00	32,20	1,40
Jumlah	216,00	297,50	1,38

Sumber : UPT. Dinas Pertanian dan Kehutanan Kec. Babat

Tabel 5.1.7 Luas Panen, Produksi dan Produktivitas Kedelai di Kecamatan Babat, 2017

Desa/Kelurahan	Luas Panen (ha)	Produksi (ton)	Produktivitas
(1)	(2)	(3)	(4)
1 Banaran	-	-	0,00
2 Karangembang	-	-	0,00
3 Pucakwangi	-	-	0,00
4 Gendongkulon	-	-	0,00
5 Kuripan	-	-	0,00
6 Bulumargi	37	49	1,32
7 Sambangan	-	-	0,00
8 Keyongan	-	-	0,00
9 Patihan	2	3	1,40
10 Datinawong	-	-	0,00
11 Sumurgenuk	-	-	0,00
12 Plaosan	-	-	0,00
13 Sogo	-	-	0,00
14 Babat	-	-	0,00
15 Bedahan	-	-	0,00
16 Truni	-	-	0,00
17 Trepan	-	-	0,00
18 Kebalanpelang	-	-	0,00
19 Gembong	-	-	0,00
20 Kebalandono	-	-	0,00
21 Moropelang	-	-	0,00
22 Tritunggal	-	-	0,00
23 Kebonagung	-	-	0,00
Jumlah	39,00	51,80	1,33

Sumber : UPT. Dinas Pertanian dan Kehutanan Kec. Babat

Tabel 5.2.1 Luas Panen, Produksi dan Produktivitas Sayuran di Kecamatan Babat, 2017

Desa/Kelurahan	Kacang Panjang		Terong		Sawi	
	Luas Panen (ha)	Produksi (ton)	Luas Panen (ha)	Produksi (ton)	Luas Panen (ha)	Produksi (ton)
(1)	(2)	(3)	(4)	(5)	(6)	(7)
1 Banaran	-	-	-	-	-	-
2 Karangembang	-	-	-	-	-	-
3 Pucakwangi	-	-	-	-	-	-
4 Gendongkulon	-	-	-	-	-	-
5 Kuripan	3,50	21,00	5,00	50,00	5,00	35,00
6 Bulumargi	-	-	-	-	-	-
7 Sambangan	-	-	-	-	-	-
8 Keyongan	-	-	-	-	-	-
9 Patihan	-	-	-	-	-	-
10 Datinawong	-	-	-	-	-	-
11 Sumurgenuk	-	-	-	-	-	-
12 Plaosan	-	-	-	-	-	-
13 Sogo	-	-	-	-	-	-
14 Babat	-	-	-	-	-	-
15 Bedahan	-	-	-	-	-	-
16 Truni	-	-	-	-	-	-
17 Trepan	-	-	-	-	-	-
18 Kebalanpelang	-	-	-	-	-	-
19 Gembong	-	-	-	-	-	-
20 Kebalandono	-	-	-	-	-	-
21 Moropelang	-	-	-	-	-	-
22 Tritunggal	-	-	-	-	-	-
23 Kebonagung	-	-	-	-	-	-
Jumlah	4	21	5	50	5	35

Sumber : UPT. Dinas Pertanian dan Kehutanan Kec. Babat

Tabel 5.3.1 Luas Panen, Produksi dan Produktivitas Buah-buahan Semangka di Kecamatan Babat, 2017

Desa/Kelurahan	Luas Panen (ha)	Produksi (ton)	Produktivitas
(1)	(2)	(3)	(4)
1 Banaran	-	-	-
2 Karangembang	-	-	-
3 Pucakwangi	-	-	-
4 Gendongkulon	-	-	-
5 Kuripan	-	-	-
6 Bulumargi	-	-	-
7 Sambangan	1	19	19
8 Keyongan	-	-	-
9 Patihan	62	1.240	20
10 Datinawong	-	-	-
11 Sumurgenuk	-	-	-
12 Plaosan	-	-	-
13 Sogo	-	-	-
14 Babat	-	-	-
15 Bedahan	-	-	-
16 Truni	-	-	-
17 Trepan	-	-	-
18 Kebalanpelang	-	-	-
19 Gembong	-	-	-
20 Kebalandono	-	-	-
21 Moropelang	60	1.260	21
22 Tritunggal	52	1.040	20
23 Kebonagung	2	39	20
Jumlah	177	3.598	20,33

Sumber : UPT. Dinas Pertanian dan Kehutanan Kec. Babat

Tabel 5.4.1 Luas Panen, Produksi dan Produktivitas
Tanaman Perkebunan Tebu di Kecamatan

Desa/Kelurahan	Luas Panen (ha)	Produksi (ton)	Produktivitas
(1)	(2)	(3)	(4)
1 Banaran	-	-	-
2 Karangembang	1	70	70,0
3 Pucakwangi	5	350	70,0
4 Gendongkulon	1	70	70,0
5 Kuripan	-	-	-
6 Bulumargi	-	-	-
7 Sambangan	-	-	-
8 Keyongan	-	-	-
9 Patihan	-	-	-
10 Datinawong	-	-	-
11 Sumurgenuk	-	-	-
12 Plaosan	-	-	-
13 Sogo	-	-	-
14 Babat	-	-	-
15 Bedahan	-	-	-
16 Truni	-	-	-
17 Trepan	-	-	-
18 Kebalanpelang	-	-	-
19 Gembong	-	-	-
20 Kebalandono	-	-	-
21 Moropelang	-	-	-
22 Tritunggal	-	-	-
23 Kebonagung	-	-	-
Jumlah	7	490	70,0

Sumber : UPT. Dinas Pertanian dan Kehutanan Kec. Babat

Tabel 5.5.1 Jumlah Gapoktan dan Kelompok Tani Kecamatan Babat, 2017

Desa/Kelurahan	Jumlah Gapoktan	Kelompok Tani (Kelas)			
		Pemula	Lanjut	Madya	Utama
(1)	(2)	(3)	(4)	(5)	(6)
1 Banaran	1	2	-	-	-
2 Karangembang	1	-	2	-	-
3 Pucakwangi	1	-	2	-	-
4 Gendongkulon	1	-	3	-	-
5 Kuripan	1	-	3	-	-
6 Bulumargi	1	-	6	-	-
7 Sambangan	1	-	2	-	-
8 Keyongan	1	-	5	-	-
9 Patihan	1	-	-	3	-
10 Datinawong	1	1	2	-	-
11 Sumurgenuk	1	3	1	-	-
12 Plaosan	1	-	2	-	-
13 Sogo	1	2	-	-	-
14 Babat	-	1	-	-	-
15 Bedahan	1	-	2	-	-
16 Truni	1	2	-	-	-
17 Trepan	1	1	1	-	-
18 Kebalanpelang	1	-	2	-	-
19 Gembong	1	-	4	-	-
20 Kebalandono	1	3	1	-	-
21 Moropelang	1	-	4	-	-
22 Tritunggal	1	-	3	-	-
23 Kebonagung	1	-	3	-	-
Jumlah	22	15	48	3	0

Sumber : UPT. Dinas Pertanian dan Kehutanan Kec. Babat

Tabel 5.5.2 Jumlah Alat-alat Pertanian di Kecamatan Babat, 2017

Desa/Kelurahan	Hand Sprayer	Pompa Air	Hand Traktor	Pedal Treser	RMU
(1)	(2)	(3)	(4)	(5)	(6)
1 Banaran	8	7	2	7	-
2 Karangembang	38	10	5	21	-
3 Pucakwangi	33	9	5	16	-
4 Gendongkulon	65	15	6	23	-
5 Kuriipan	38	12	6	21	-
6 Bulumargi	77	11	6	20	-
7 Sambangan	62	15	5	17	-
8 Keyongan	132	87	6	20	-
9 Patihan	51	12	8	19	-
10 Datinawong	49	12	8	20	-
11 Sumurgenuk	75	17	7	24	-
12 Plaosan	71	11	4	6	-
13 Sogo	28	11	4	4	-
14 Babat	9	3	-	-	-
15 Bedahan	19	7	1	3	-
16 Truni	38	7	5	12	-
17 Trepan	82	11	5	17	-
18 Kebalanpelang	68	40	8	22	-
19 Gembong	123	16	5	20	-
20 Kebalandono	74	12	5	15	-
21 Moropelang	62	16	5	9	-
22 Tritunggal	98	21	5	15	-
23 Kebonagung	66	20	6	15	-
Jumlah	1.366	382	117	346	0

Sumber : UPT. Dinas Pertanian dan Kehutanan Kec. Babat

Tabel 5.6.1 **Populasi Ternak Besar dan Kecil**
Kecamatan Babat Tahun 2017

Kode Desa	Desa/Kelurahan	Sapi	Kerbau	Kambing	Domba	Kuda
(1)	(2)	(3)	(4)	(5)	(6)	(7)
001	Banaran	100	-	162	88	-
002	Karangkembang	230	-	599	118	19
003	Pucakwangi	174	-	305	123	29
004	Gendongkulon	337	-	463	163	-
005	Kuripan	347	-	492	125	-
006	Bulumargi	260	-	648	185	-
007	Sambangan	112	-	151	82	-
008	Keyongan	121	-	262	88	-
009	Patihan	123	-	437	103	-
010	Datinawong	150	-	500	146	-
011	Sumurgenuk	318	-	238	161	-
012	Plaosan	87	-	185	129	-
013	Sogo	90	-	226	75	-
014	Babat	90	-	170	69	-
015	Bedahan	92	-	191	71	-
016	Truni	155	-	249	86	-
017	Trepan	125	-	356	99	-
018	Kebalanpelang	121	-	328	104	-
019	Gembong	126	-	191	98	-
020	Kebalandono	156	-	511	92	-
021	Moropelang	99	-	255	298	-
022	Tritunggal	123	-	238	97	-
023	Kebonagung	131	-	160	65	-
Jumlah		3 667	0	7 317	2 665	48

Sumber : UPT Dinas Peternakan dan Kesehatan Hewan Kec. Babat

Tabel 5.6.2 **Populasi Unggas**
Kecamatan Babat Tahun 2017

Kode Desa	Desa/Kelurahan	Ayam Buras	Ayam Pedaging	Ayam Petelur	Itik	Itik Manila
(1)	(2)	(3)	(4)	(5)	(6)	(7)
001	Banaran	2 659	-	-	271	165
002	Karangkembang	4 836	-	-	274	164
003	Pucakwangi	4 808	208 241	2 630	279	64
004	Gendongkulon	5 798	-	-	313	104
005	Kuripan	5 394	-	5 245	261	82
006	Bulumargi	6 739	-	-	312	371
007	Sambangan	4 755	-	-	292	170
008	Keyongan	4 010	-	-	270	176
009	Patihan	3 747	-	-	533	123
010	Datinawong	6 007	-	-	481	293
011	Sumurgenuk	5 154	-	-	401	353
012	Plaosan	3 348	-	-	326	188
013	Sogo	3 017	-	-	321	139
014	Babat	3 610	-	-	274	99
015	Bedahan	2 593	-	-	317	103
016	Truni	4 631	-	-	333	168
017	Trepan	4 143	-	-	345	206
018	Kebalanpelang	3 226	-	-	381	90
019	Gembong	3 568	-	-	348	295
020	Kebalandono	4 186	-	-	265	217
021	Moropelang	3 686	-	-	295	120
022	Tritunggal	2 917	-	-	326	173
023	Kebonagung	3 144	-	-	318	178
Jumlah		95 976	208 241	7 875	7 536	4 041

Sumber : UPT Dinas Peternakan dan Kesehatan Hewan Kec. Babat

Bab 6

Industri



ULASAN

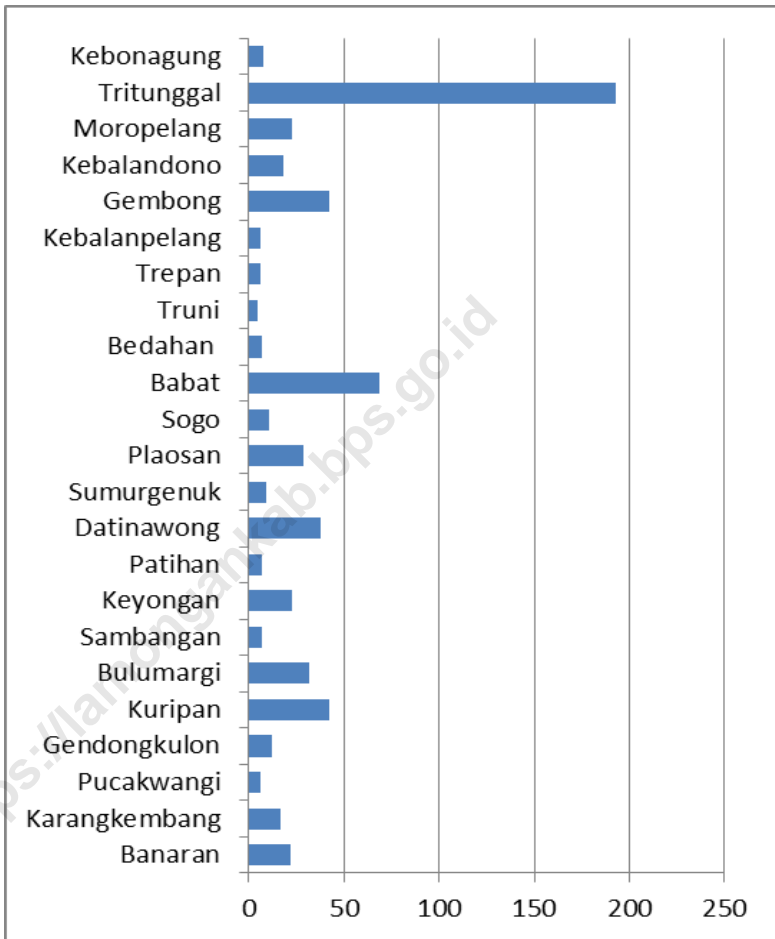
Industri

Jumlah industri di Kecamatan Babat tahun 2017 sebesar 715 industri tahun 2016 sebesar 657 industri sehingga ada kenaikan 58 industri atau 8,83 %. Jumlah industri kecil / rumahtangga tahun 2017 sebesar 697 industri tahun 2016 sebesar 632 industri sehingga ada kenaikan 65 industri atau 10,28 %. Jumlah industry sedang sebanyak 17 industri, dan industry besar sebanyak 1 industri. Desa Tritunggal memiliki jumlah industry terbesar yaitu 267 industri atau sebesar 37,34 % dari total industri Kecamatan Babat.

Jumlah industri kecil / rumahtangga menurut jenis industri. Industri makanan/minuman menyumbang jumlah terbesar yaitu 274 industri industry konveksi sebanyak 247 industri. Industri makanan/minuman jumlahnya menyebar di setiap desa/kelurahan, Desa tritunggal mempunyai usaha terbesar yaitu 69 usaha sedang Kelurahan Babat sebesar 43 usaha. Kelurahan Babat terdapat sentra industri makanan yaitu kue wingko.

Sedang jenis usaha konveksi Desa Tritunggal memiliki usaha terbesar yaitu 184 usaha. Desa tritunggal merupakan sentra industri konveksi di Kabupaten Lamongan yang wilayah pemasarannya merambah luar propinsi.

**Gambar. 6. Jumlah Usaha Mikro Kecil dan Menengah.
Kecamatan BABAT, 2017**



Tabel 6.1.1 Jumlah Industri menurut Jenis di Kecamatan Babat, 2017

Desa/Kelurahan	Industri Kecil/ Kerajinan RT	Industri Sedang	Industri Besar	Jumlah
(1)	(2)	(3)	(4)	(5)
1 Banaran	22	-	1	23
2 Karangembang	17	-	-	17
3 Pucakwangi	6	-	-	6
4 Gendongkulon	12	-	-	12
5 Kuripan	42	-	-	42
6 Bulumargi	32	-	-	32
7 Sambangan	7	-	-	7
8 Keyongan	23	-	-	23
9 Patihan	7	-	-	7
10 Datinawong	38	-	-	38
11 Sumurgenuk	9	-	-	9
12 Plaosan	29	-	-	29
13 Sogo	11	1	-	12
14 Babat	69	6	-	75
15 Bedahan	7	1	-	8
16 Truni	5	-	-	5
17 Trepan	6	-	-	6
18 Kebalanpelang	6	-	-	6
19 Gembong	42	-	-	42
20 Kebalandon	18	-	-	18
21 Moropelang	23	-	-	23
22 Tritunggal	258	9	-	267
23 Kebonagung	8	-	-	8
Jumlah	697	17	1	715

Sumber : Kantor Camat Babat

Tabel 6.1.2 Jumlah Industri Kecil dan Kerajinan Rumah Tangga di Kecamatan Babat, 2017

Desa/Kelurahan	Kulit	Kayu	Logam Mulia	Anyaman	Jumlah
(1)	(2)	(3)	(4)	(5)	(6)
1 Banaran	-	2	-	-	2
2 Karangembang	-	1	-	-	1
3 Pucakwangi	-	1	-	-	1
4 Gendongkulon	-	5	-	-	5
5 Kuripan	-	5	-	-	5
6 Bulumargi	-	3	-	21	24
7 Sambangan	-	2	-	-	2
8 Keyongan	-	-	-	-	0
9 Patihan	-	3	-	-	3
10 Datinawong	-	3	-	-	3
11 Sumurgenuk	-	1	-	-	1
12 Plaosan	-	1	-	-	1
13 Sogo	-	-	-	-	0
14 Babat	-	3	-	-	3
15 Bedahan	-	1	-	-	1
16 Truni	-	2	-	-	2
17 Trepan	-	-	-	2	2
18 Kebalanpelang	-	1	-	-	1
19 Gembong	-	1	-	-	1
20 Kebalandono	-	1	-	-	1
21 Moropelang	-	-	2	-	2
22 Tritunggal	-	4	-	-	4
23 Kebonagung	-	2	-	-	2
Jumlah	0	42	2	23	67

Sumber : Kantor Camat Babat

Lanjutan Tabel 6.1.2

	Desa/Kelurahan	Kain/ Tenun	Makanan/ Minuman	Lainnya	Jumlah
	(1)	(2)	(3)	(4)	(5)
1	Banaran	-	18	-	18
2	Karangkembang	2	8	5	15
3	Pucakwangi	-	2	1	3
4	Gendongkulon	-	3	3	6
5	Kuripan	37	-	3	40
6	Bulumargi	1	-	6	7
7	Sambangan	-	3	2	5
8	Keyongan	-	20	3	23
9	Patihan	1	-	3	4
10	Datinawong	1	19	25	45
11	Sumurgenuk	-	3	4	7
12	Plaosan	-	22	2	24
13	Sogo	1	4	4	9
14	Babat	4	43	18	65
15	Bedahan	-	2	1	3
16	Truni	-	-	1	1
17	Trepan	-	-	1	1
18	Kebalanpelang	-	3	1	4
19	Gembong	-	37	3	40
20	Kebalandono	1	9	7	17
21	Moropelang	13	7	1	21
22	Tritunggal	184	69	5	258
23	Kebonagung	2	2	2	6
	Jumlah	247	274	101	622

Sumber : Kantor Camat Babat

Bab 7

Perdagangan



ULASAN

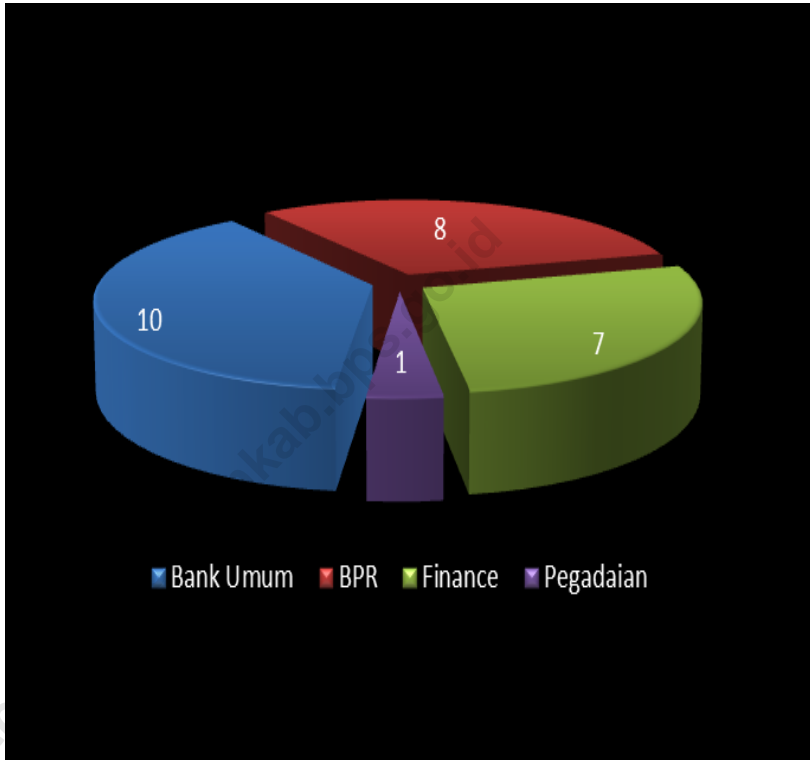
Perdagangan

Kecamatan Babat merupakan sentra perekonomian dan perdagangan ke dua setelah Kecamatan Lamongan dikarenakan Kecamatan Babat merupakan jalur emas perdagangan yaitu merupakan jalur pertemuan antara Kabupaten Lamongan, Kabupaten Tuban, Kabupaten Bojonegoro dan Kabupaten Jombang.

Sarana perekonomian di Kecamatan Babat selalu meningkat, hal itu di buktikan dengan jumlah lembaga keuangan tahun 2017 sebanyak 26 lembaga, yang terdiri dari 10 Bank Umum, 8 BPR, 7 Finance, dan 1 Pegadaian.

Dengan adanya jalur emas tersebut sarana perdagangan di Kecamatan Babat juga berdampak positif yaitu di tahun 2017 terdapat 2 Pasar umum yaitu Pasar Babat dan Pasar Agrobis di desa Plaosan, pasar desa ada 4 pasar di Desa Keyongan, Desa Plaosan, Desa Gembong, dan Desa Moropelang. Pasar hewan / unggas ada 1 di Kelurahan Banaran, Pertokoan ada 2 serta ada 14 minimarket.

Gambar. 7. Jumlah Lembaga Keuangan Kecamatan BABAT, 2017



Tabel 7.1 Banyaknya Sarana Perdagangan Modern di Kecamatan Babat Tahun 2017

	Desa/Kelurahan	Pertokoan	Supermarket	Minimarket	Jumlah
	(1)	(2)	(3)	(4)	(5)
1	Banaran	1	-	3	4
2	Karangkembang	-	-	-	0
3	Pucakwangi	-	-	-	0
4	Gendongkulon	-	-	-	0
5	Kuripan	-	-	-	0
6	Bulumargi	-	-	-	0
7	Sambangan	-	-	-	0
8	Keyongan	-	-	-	0
9	Patihan	-	-	-	0
10	Datinawong	-	-	-	0
11	Sumurgenuk	-	-	1	1
12	Plaosan	-	-	1	1
13	Sogo	-	-	-	0
14	Babat	1	-	5	6
15	Bedahan	-	-	2	2
16	Truni	-	-	-	0
17	Trepan	-	-	-	0
18	Kebalanpelang	-	-	-	0
19	Gembong	-	-	1	1
20	Kebalandono	-	-	-	0
21	Moropelang	-	-	-	0
22	Tritunggal	-	-	1	1
23	Kebonagung	-	-	-	0
	Jumlah	2	0	14	16

Sumber : Kantor Camat Babat

Tabel 7.2 Banyaknya Sarana Perdagangan Menurut Jenisnya di Kecamatan Babat, 2017

	Desa/Kelurahan	Pasar Umum	Pasar Desa	Pasar Hewan	Jumlah
	(1)	(2)	(3)	(4)	(5)
1	Banaran	-	-	1	1
2	Karangkembang	-	-	-	0
3	Pucakwangi	-	-	-	0
4	Gendongkulon	-	-	-	0
5	Kuripan	-	-	-	0
6	Bulumargi	-	-	-	0
7	Sambangan	-	-	-	0
8	Keyongan	-	1	-	1
9	Patihan	-	-	-	0
10	Datinawong	-	-	-	0
11	Sumurgenuk	-	-	-	0
12	Plaosan	1	1	-	2
13	Sogo	-	-	-	0
14	Babat	1	-	-	1
15	Bedahan	-	-	-	0
16	Truni	-	-	-	0
17	Trepan	-	-	-	0
18	Kebalanpelang	-	-	-	0
19	Gembong	-	1	-	1
20	Kebalandono	-	-	-	0
21	Moropelang	-	1	-	1
22	Tritunggal	-	-	-	0
23	Kebonagung	-	-	-	0
	Jumlah	2	4	1	7

Sumber : Kantor Camat Babat

Tabel 7.3 Banyaknya Toko, Warung, Restoran di Kecamatan Babat, 2017

	Desa/Kelurahan	Toko/Kios	Warung/ Kedai	Rumah Makan/ Restoran	Jumlah
	(1)	(2)	(3)	(4)	(5)
1	Banaran	161	206	3	370
2	Karangkembang	211	69	-	280
3	Pucakwangi	16	29	-	45
4	Gendongkulon	35	40	-	75
5	Kuripan	30	35	-	65
6	Bulumargi	15	39	-	54
7	Sambangan	12	6	-	18
8	Keyongan	25	15	-	40
9	Patihan	40	10	-	50
10	Datinawong	27	11	-	38
11	Sumurgenuk	9	3	-	12
12	Plaosan	27	19	3	49
13	Sogo	30	16	-	46
14	Babat	172	39	3	214
15	Bedahan	12	17	1	30
16	Truni	82	34	-	116
17	Trepan	15	2	-	17
18	Kebalanpelang	11	15	-	26
19	Gembong	18	14	-	32
20	Kebalandono	15	18	-	33
21	Moropelang	16	18	-	34
22	Tritunggal	13	16	-	29
23	Kebonagung	8	19	-	27
	Jumlah	1.000	690	10	1.700

Sumber: Kantor Camat Babat

Tabel 7.4 Jumlah Lembaga Keuangan di Kecamatan Babat, 2017

Desa/Kelurahan	Bank Umum	BPR	Finance	Pegadaian	Jumlah
(1)	(2)	(3)	(4)	(5)	(6)
1 Banaran	2	-	2	-	4
2 Karangembang	-	1	-	-	1
3 Pucakwangi	-	-	-	-	0
4 Gendongkulon	-	-	-	-	0
5 Kuripan	-	-	-	-	0
6 Bulumargi	-	-	-	-	0
7 Sambangan	-	-	-	-	0
8 Keyongan	-	-	-	-	0
9 Patihan	-	-	-	-	0
10 Datinawong	-	-	-	-	0
11 Sumurgenuk	-	-	-	-	0
12 Plaosan	2	1	1	-	4
13 Sogo	-	-	-	-	0
14 Babat	6	6	4	1	17
15 Bedahan	-	-	-	-	0
16 Truni	-	-	-	-	0
17 Trepan	-	-	-	-	0
18 Kebalanpelang	-	-	-	-	0
19 Gembong	-	-	-	-	0
20 Kebalandono	-	-	-	-	0
21 Moropelang	-	-	-	-	0
22 Tritunggal	-	-	-	-	0
23 Kebonagung	-	-	-	-	0
Jumlah	10	8	7	1	26

Sumber : Kantor Camat Babat

Tabel 7.5 Jumlah Usaha Jasa Perseorangan di Kecamatan Babat, 2017

Desa/Kelurahan	Bengkel Mobil/Motor	Cuci Mobil/Motor	Reparasi Elektronik	Bengkel Las	Jumlah
(1)	(2)	(3)	(4)	(5)	(6)
1 Banaran	5	2	3	4	14
2 Karangembang	3	2	-	2	7
3 Pucakwangi	-	1	-	1	2
4 Gendongkulon	1	-	2	-	3
5 Kuripan	-	-	-	-	0
6 Bulumargi	1	-	1	-	2
7 Sambangan	-	-	-	-	0
8 Keyongan	1	-	1	1	3
9 Patihan	-	-	1	-	1
10 Datinawong	2	-	3	-	5
11 Sumurgenuk	2	-	3	1	6
12 Plaosan	2	1	2	1	6
13 Sogo	1	-	2	1	4
14 Babat	5	4	7	6	22
15 Bedahan	2	-	1	2	5
16 Truni	-	-	1	-	1
17 Trepan	-	-	-	1	1
18 Kebalanpelang	-	-	2	-	2
19 Gembong	3	-	1	2	6
20 Kebalandono	1	-	-	1	2
21 Moropelang	3	-	1	1	5
22 Tritunggal	1	-	1	2	4
23 Kebonagung	-	-	1	-	1
Jumlah	33	10	33	26	102

Sumber : Kantor Camat Babat

Tabel 7.6 Jumlah Usaha Persewaan, Agen Perjalanan dan Percetakan di Kecamatan Babat 2017

Desa/Kelurahan	Persewaan Alat Pesta	Agen Perjalanan	Percetakan / Foto Copy	Jumlah
(1)	(2)	(3)	(4)	(5)
1 Banaran	2	2	2	6
2 Karangembang	1	-	1	2
3 Pucakwangi	-	-	1	1
4 Gendongkulon	1	-	-	1
5 Kuripan	3	-	-	3
6 Bulumargi	2	-	-	2
7 Sambangan	2	-	-	2
8 Keyongan	2	-	-	2
9 Patihan	3	-	-	3
10 Datinawong	4	-	-	4
11 Sumurgenuk	2	-	-	2
12 Plaosan	1	-	2	3
13 Sogo	1	-	-	1
14 Babat	5	2	8	15
15 Bedahan	2	-	2	4
16 Truni	-	-	-	0
17 Trepan	1	-	-	1
18 Kebalanpelang	1	-	-	1
19 Gembong	-	-	2	2
20 Kebalandono	1	-	-	1
21 Moropelang	-	-	3	3
22 Tritunggal	3	-	-	3
23 Kebonagung	-	-	-	0
Jumlah	37	4	21	62

Sumber : Kantor Camat Babat

Bab 8

Perhubungan



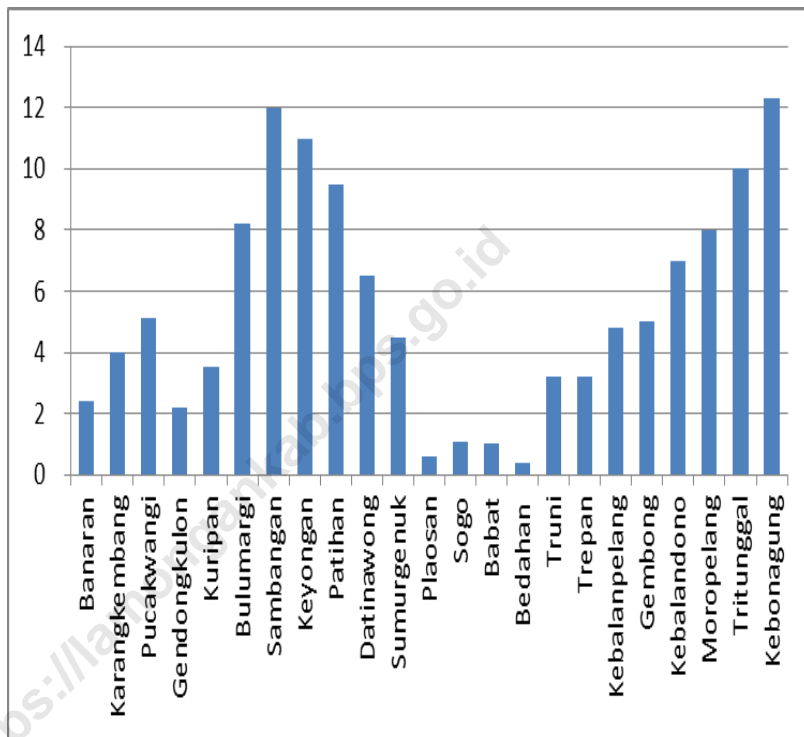
ULASAN

Perhubungan

Sarana perhubungan atau jenis jalan poros desa di wilayah Kecamatan Babat sebagian besar adalah aspal dan beton. Jarak kantor desa ke kantor kecamatan terjauh adalah Desa Kebonagung 12,3 km sedang yang terdekat adalah Desa Bedahan yaitu 0,4 km. Sedangkan jarak kantor desa ke kantor kabupaten terjauh adalah Desa Pucakwangi 34,0 km sedang yang terdekat adalah Desa Tritunggal yaitu 20,0 km.

Panjang Ruas jalan poros desa se Kecamatan Babat tahun 2017 adalah 31.400 m. Jarak ruas jalan poros desa terpanjang adalah jalan poros yang menghubungkan Desa Moropelang dengan Desa Bulumargi yaitu sepanjang 5.500 m, sedang yang terpendek adalah jalan poros yang menghubungkan Desa Bedahan dan Desa Plaosan yaitu sepanjang 1.700 m.

**Gambar. 8. Jarak Kantor Desa Ke Kantor Kecamatan (Km),
Kecamatan BABAT, 2017**



Tabel 8.1.1 Jarak Kantor Desa/Kelurahan Ke Fasilitas Umum (Km) di Kecamatan Babat, 2017

	Desa/Kelurahan	Kantor Camat	Koramil	Polsek	Puskesmas/Pustu	Ibukota Kabupaten	Ibukota Kabupaten lain terdekat
	(1)	(2)	(3)	(4)	(5)	(6)	(7)
1	Banaran	2,4	3,4	1,5	2,0	32,0	31,0
2	Karangkembang	4,0	5,0	3,2	0,5	33,0	33,0
3	Pucakwangi	5,1	6,1	4,5	0,0	34,0	34,0
4	Gendongkulon	2,2	1,2	4,5	1,5	30,0	33,0
5	Kuripan	3,5	2,5	4,9	0,4	31,0	34,0
6	Bulumargi	8,2	7,2	98,0	0,2	27,0	39,0
7	Sambangan	12,0	11,0	13,4	0,5	24,5	43,0
8	Keyongan	11,0	10,0	12,4	1,0	23,0	42,0
9	Patihan	9,5	8,5	10,8	3,5	26,0	41,0
10	Datinawong	6,5	5,5	7,9	1,6	25,0	38,0
11	Sumurgenuk	4,5	3,5	5,9	6,0	28,0	36,0
12	Plaosan	0,6	0,5	2,0	2,0	28,0	32,0
13	Sogo	1,1	2,1	2,0	2,0	29,5	32,0
14	Babat	1,0	2,0	0,6	0,2	29,5	30,0
15	Bedahan	0,4	1,4	0,8	1,0	28,0	31,0
16	Truni	3,2	4,2	4,4	4,0	32,0	34,0
17	Trepan	3,2	3,5	4,4	6,5	30,0	34,0
18	Kebalanpelang	4,8	4,2	6,0	0,1	27,0	36,0
19	Gembong	5,0	4,0	6,2	0,8	26,0	36,0
20	Kebalandono	7,0	6,0	8,2	1,0	22,0	38,0
21	Moropelang	8,0	7,0	9,3	0,3	21,0	39,0
22	Tritunggal	10,0	9,0	11,3	1,5	20,0	41,0
23	Kebonagung	12,3	11,3	12,7	4,0	22,0	43,0

Sumber : Kantor Camat Babat

Tabel 8.1.2 Daftar Panjang Jalan Desa (m) menurut Jenis Jalan Kecamatan Babat, 2017

Desa/Kelurahan	Jalan Aspal	Jalan Diperkeras	Jalan Tanah	Jumlah
(1)	(2)	(3)	(4)	(5)
1 Banaran	250	0	0	250
2 Karangkembang	0	0	500	500
3 Pucakwangi	0	1400	0	1400
4 Gendongkulon	3100	2120	0	5220
5 Kuripan	180	3700	0	3880
6 Bulumargi	0	6950	1350	8300
7 Sambangan	0	1600	0	1600
8 Keyongan	0	1450	0	1450
9 Patihan	5200	800	0	6000
10 Datinawong	1500	2250	0	3750
11 Sumurgenuk	0	1900	1350	3250
12 Plaosan	150	450	0	600
13 Sogo	1400	0	422	1822
14 Babat	3050	0	0	3050
15 Bedahan	0	1550	0	1550
16 Truni	0	950	0	950
17 Trepan	0	2400	0	2400
18 Kebalanpelang	200	2400	0	2600
19 Gembong	1350	0	0	1350
20 Kebalandono	825	850	0	1675
21 Moropelang	0	500	0	500
22 Tritunggal	0	200	0	200
23 Kebonagung	0	1700	0	1700
Jumlah	0	33170	3622	53997

Sumber : Kantor Camat Babat

**Tabel 8.1.3 Ruas Jalan Poros Desa
Kecamatan Babat Tahun 2017**

No.	Ruas Jalan	Panjang (m)	Lokasi	Panjang (m)
(1)	(2)	(3)	(4)	(5)
0108	Ds. Moropelang - Bulumargi	5 500	Ds. Moropelang	1 000
			Ds. Keyongan	2 000
			Ds. Sambangan	1 500
			Ds. Bulumargi	1 000
0109	Ds. Kebonagung - Keyongan	3 200	Ds. Kebonagung	2 000
			Ds. Keyongan	1 200
0110	Ds. Sumurgenuk - Bulumargi	5 000	Ds. Sumurgenuk	3 000
			Ds. Bulumargi	2 000
0111	Ds. Trepan - Kebalanpelang	2 000	Ds. Trepan	1 000
			Ds. Kebalanpelang	1 000
0112	Ds. Gendongkulon - Kuripan	3 000	Ds. Gendongkulon	2 000
			Ds. Kuripan	1 000
0113	Ds. Bulumargi - Kuripan	2 000	Ds. Bulumargi	1 000
			Ds. Kuripan	1 000
0114	Ds. Sogo - Puncakwangi	3 000	Ds. Sogo	1 500
			Ds. Puncakwangi	1 500
0115	Ds. Bulumargi - Datinawong	3 000	Ds. Bulumargi	1 000
			Ds. Datinawong	2 000
0116	Ds. Patihan - Bulumargi	3 000	Ds. Patihan	2 000
			Ds. Bulumargi	1 000
0117	Ds. Bedahan - Plaosan	1 700	Ds. Plaosan	1 700
Jumlah		31 400		31 400

Sumber : Bapemas Lamongan

Tabel 8.1.4 Jumlah Sarana Angkutan Umum di Kecamatan Babat, 2017

Desa/Kelurahan	Bus	MPU	Becak
(1)	(2)	(3)	(4)
1 Banaran	-	6	12
2 Karangembang	-	4	8
3 Pucakwangi	-	2	6
4 Gendongkulon	-	-	7
5 Kuripan	-	-	-
6 Bulumargi	-	-	-
7 Sambangan	-	-	-
8 Keyongan	-	-	-
9 Patihan	-	-	-
10 Datinawong	-	-	-
11 Sumurgenuk	-	-	-
12 Plaosan	-	4	11
13 Sogo	-	3	6
14 Babat	-	18	21
15 Bedahan	-	4	13
16 Truni	-	-	-
17 Trepan	-	-	2
18 Kebalanpelang	-	-	-
19 Gembong	-	2	3
20 Kebalandono	-	3	-
21 Moropelang	-	2	-
22 Tritunggal	-	2	-
23 Kebonagung	-	-	-
Jumlah	0	50	89

Sumber : Kantor Camat Babat

Tabel 8.2.1 Keberadaan Sarana Komunikasi di Kecamatan Babat, 2017

Desa/Kelurahan	Sinyal HP*	Kantor Pos	Wartel/Warnet
(1)	(2)	(3)	(4)
1 Banaran	1	-	2
2 Karangembang	1	-	1
3 Pucakwangi	1	-	1
4 Gendongkulon	1	-	-
5 Kuripan	1	-	-
6 Bulumargi	1	-	-
7 Sambangan	1	-	-
8 Keyongan	1	-	-
9 Patihan	1	-	-
10 Datinawong	1	-	-
11 Sumurgenuk	1	-	-
12 Plaosan	1	-	2
13 Sogo	1	-	1
14 Babat	1	1	4
15 Bedahan	1	-	2
16 Truni	1	-	-
17 Trepan	1	-	-
18 Kebalanpelang	1	-	-
19 Gembong	1	-	1
20 Kebalandono	1	-	-
21 Moropelang	1	-	1
22 Tritunggal	1	-	1
23 Kebonagung	1	-	-
Jumlah		1	16

Sumber : Kantor Camat Babat

keterangan : * ada = 1 tidak ada = 2

Tabel 8.3.1 Jumlah Hotel dan Sarana Rekreasi di Kecamatan Babat, 2017

Desa/Kelurahan	Hotel / Penginapan	Kolam Renang	Kolam Pemancingan	Jumlah
(1)	(2)	(3)	(4)	(5)
1 Banaran	-	-	-	0
2 Karangembang	-	-	-	0
3 Pucakwangi	-	-	-	0
4 Gendongkulon	-	-	-	0
5 Kuripan	-	-	-	0
6 Bulumargi	-	-	-	0
7 Sambangan	-	-	-	0
8 Keyongan	-	-	-	0
9 Patihan	-	-	-	0
10 Datinawong	-	-	-	0
11 Sumurgenuk	-	-	-	0
12 Plaosan	1	-	-	1
13 Sogo	-	-	-	0
14 Babat	-	-	-	0
15 Bedahan	-	-	-	0
16 Truni	-	-	-	0
17 Trepan	-	-	-	0
18 Kebalanpelang	-	-	-	0
19 Gembong	-	-	-	0
20 Kebalandono	-	-	-	0
21 Moropelang	-	-	-	0
22 Tritunggal	-	-	-	0
23 Kebonagung	-	-	-	0
Jumlah	1	0	0	1

Sumber : Kantor Camat Babat

Bab 9

Ekonomi Dan Keuangan



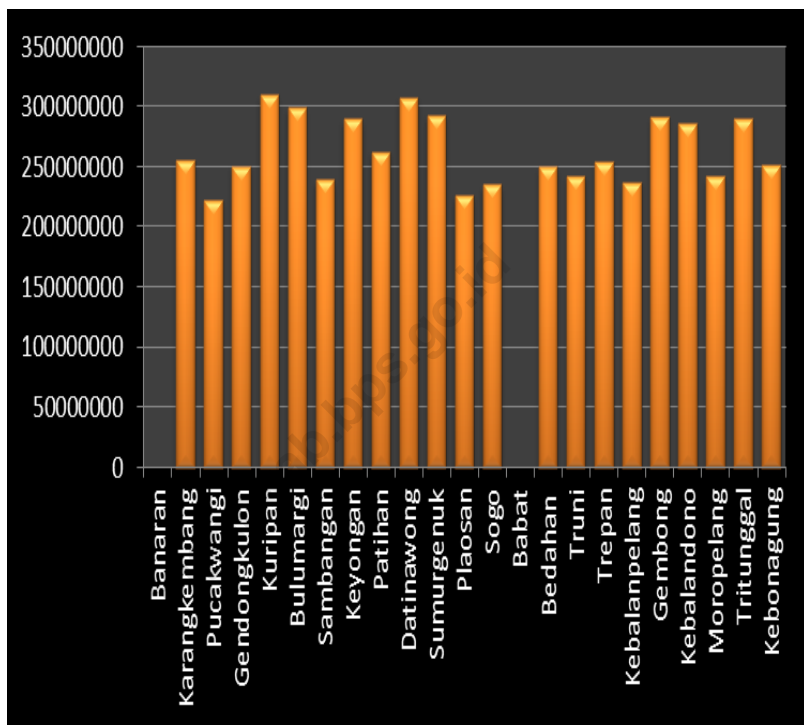
ULASAN

Ekonomi dan Keuangan

Seiring dengan kebijakan Pemerintah Pusat, terjadi penurunan pada penerimaan Alokasi Dana Desa (ADD) yaitu pada Tahun 2017 jumlah total di Kecamatan Babat Rp. 5.523.318.800,- padahal pada Tahun 2016 sebesar Rp. 5.532.129.300,-. Penerima ADD ini hanya diberikan pada wilayah desa saja, yaitu sebanyak 21 desa, sedangkan 2 kelurahan tidak menerima ADD. Penerimaan ADD terbanyak di Desa Kuripan sebesar Rp. 308.014.200,- sedangkan yang terkecil Desa Pucakwangi yaitu Rp.223.445.000,-.

Penerimaan pemerintah dari Pajak PBB di Wilayah Kecamatan Babat Tahun 2017, sebesar Rp. 1.921.765.486,- tahun 2016 sebesar Rp 1.860.178.191,- sehingga ada kenaikan Rp. 61.587.295,- atau 3,31 % Kelurahan Babat merupakan penyeter pajak terbesar yaitu Rp. 207.236.961,- atau 10,78 % dari total penerimaan kecamatan, Sedangkan penyumbang pajak PBB terkecil yaitu Desa Truni yaitu sebesar Rp. 19.804.923,- .

Gambar. 9. Jumlah Penerimaan Alokasi Dana Desa (ADD) Kecamatan BABAT, 2017



Tabel 9.1.1 Penerimaan Alokasi Dana Desa (Rupiah) di Kecamatan Babat, 2017

Desa/Kelurahan	ADD 2016	ADD 2017	Perkembangan %
(1)	(2)	(3)	(4)
1 Banaran	-	-	-
2 Karangembang	255.663.100	248.920.100	-2,64
3 Pucakwangi	221.796.200	223.445.000	0,74
4 Gendongkulon	250.417.700	255.533.300	2,04
5 Kuripan	309.622.300	308.014.200	-0,52
6 Bulumargi	299.010.900	300.444.200	0,48
7 Sambangan	238.813.400	241.026.400	0,93
8 Keyongan	289.727.100	294.273.200	1,57
9 Patihan	262.212.500	264.060.300	0,70
10 Datinawong	307.413.600	305.298.700	-0,69
11 Sumurgenuk	292.968.000	277.072.700	-5,43
12 Plaosan	226.768.400	237.260.400	4,63
13 Sogo	235.296.900	238.311.600	1,28
14 Babat	-	-	-
15 Bedahan	249.680.800	250.335.200	0,26
16 Truni	242.103.700	243.461.000	0,56
17 Trepan	254.269.600	237.115.400	-6,75
18 Kebalanpelang	236.896.700	238.643.100	0,74
19 Gembong	291.668.300	288.199.200	-1,19
20 Kebalandono	285.733.500	290.224.400	1,57
21 Moropelang	241.546.700	241.749.200	0,08
22 Tritunggal	289.497.900	288.815.000	-0,24
23 Kebonagung	251.022.000	251.116.200	0,04
Jumlah	5.532.129.300	5.523.318.800	-0,16

Sumber : Kantor Camat Babat

Tabel 9.1.2 Realisasi Pemasukan PBB (Rupiah) di Kecamatan Babat, 2017

Desa/Kelurahan	Target	Realisasi	Sisa	Persentase
(1)	(2)	(3)	(4)	(5)
1 Banaran	84.786.827	84.786.827	0	100
2 Karangkembar	66.073.095	66.073.095	0	100
3 Pucakwangi	33.964.743	33.964.743	0	100
4 Gendongkulon	53.766.368	53.766.368	0	100
5 Kuripan	62.129.869	62.129.869	0	100
6 Bulumargi	85.392.276	85.392.276	0	100
7 Sambangan	39.354.223	39.354.223	0	100
8 Keyongan	46.746.031	46.746.031	0	100
9 Patihan	51.565.819	51.565.819	0	100
10 Datinawong	60.110.962	60.110.962	0	100
11 Sumurgenuk	69.320.674	69.320.674	0	100
12 Plaosan	73.460.326	73.460.326	0	100
13 Sogo	30.803.642	30.803.642	0	100
14 Babat	207.236.961	207.236.961	0	100
15 Bedahan	60.486.849	60.486.849	0	100
16 Truni	19.804.923	19.804.923	0	100
17 Trepan	28.842.638	28.842.638	0	100
18 Kebalanpelan	53.481.413	53.481.413	0	100
19 Gembong	94.279.783	94.279.783	0	100
20 Kebalandono	65.012.648	65.012.648	0	100
21 Moropelang	46.617.127	46.617.127	0	100
22 Tritunggal	61.510.134	61.510.134	0	100
23 Kebonagung	27.015.784	27.015.784	0	100
24 Pasar Babat	31.053.395	31.053.395	0	100
25 Pasar Agrobis	44.125.900	44.125.900	0	100
26 Semen Gresik	102.375.840	102.375.840	0	100
27 Petrokimia	322.447.236	322.447.236	0	100
Jumlah	1.921.765.486	1.921.765.486	0	100

Sumber : Kantor Camat Babat

Tabel 9.1.3 Baku Pajak Bumi dan Bangunan (PBB) di Kecamatan Babat, 2017

Desa/Kelurahan	Wajib Pajak	Luas Tanah Kena Pajak (m²)	Luas Bangunan Kena Pajak (m²)
(1)	(2)	(3)	(4)
1 Banaran	1.324	844.367	81.105
2 Karangkembar	2.062	1.706.632	50.708
3 Pucakwangi	1.364	1.779.720	23.136
4 Gendongkulon	1.852	2.438.307	14.062
5 Kuripan	2.334	3.927.010	39.432
6 Bulumargi	2.954	5.708.735	28.576
7 Sambangan	1.587	2.485.955	9.121
8 Keyongan	1.901	2.683.243	25.991
9 Patihan	1.764	3.089.349	17.491
10 Datinawong	2.568	2.736.955	57.195
11 Sumurgenuk	2.536	4.053.690	24.364
12 Plaosan	1.495	1.340.046	53.549
13 Sogo	1.005	1.524.762	16.394
14 Babat	3.268	748.591	232.527
15 Bedahan	1.047	895.021	30.526
16 Truni	924	1.083.635	18.763
17 Trepan	1.224	1.634.696	11.109
18 Kebalanpelan	2.004	3.004.148	19.321
19 Gembong	1.999	2.738.224	31.403
20 Kebalandono	1.842	2.368.789	40.733
21 Moropelang	1.721	1.707.195	39.989
22 Tritunggal	1.929	2.343.804	46.531
23 Kebonagung	980	1.406.587	13.438
Jumlah	41.684	52.249.461	925.464

Sumber : Kantor Camat Babat

Tabel 9.1.4 Jumlah Lembaga Keuangan di Kecamatan Babat, 2017

Desa/Kelurahan	Bank Umum	BPR	Finance	Pegadaian	Jumlah
(1)	(2)	(3)	(4)	(5)	(6)
1 Banaran	2	-	2	-	4
2 Karangembang	-	1	-	-	1
3 Pucakwangi	-	-	-	-	0
4 Gendongkulon	-	-	-	-	0
5 Kuripan	-	-	-	-	0
6 Bulumargi	-	-	-	-	0
7 Sambangan	-	-	-	-	0
8 Keyongan	-	-	-	-	0
9 Patihan	-	-	-	-	0
10 Datinawong	-	-	-	-	0
11 Sumurgenuk	-	-	-	-	0
12 Plaosan	2	1	1	-	4
13 Sogo	-	-	-	-	0
14 Babat	6	6	4	1	17
15 Bedahan	-	-	-	-	0
16 Truni	-	-	-	-	0
17 Trepan	-	-	-	-	0
18 Kebalapelang	-	-	-	-	0
19 Gembong	-	-	-	-	0
20 Kebalandono	-	-	-	-	0
21 Moropelang	-	-	-	-	0
22 Tritunggal	-	-	-	-	0
23 Kebonagung	-	-	-	-	0
Jumlah	10	8	7	1	26

Sumber : Kantor Camat Babat

Tabel 9.1.5 Jumlah Koperasi Menurut Jenis Koperasi di Kecamatan Babat, Tahun 2017

Desa/Kelurahan	KUD	KPRI	KSP	KOPWAN	KOP Lainnya	Jumlah
(1)	(2)	(3)	(4)	(5)	(6)	(7)
1 Banaran	-	-	2	1	-	3
2 Karangkembang	-	-	1	1	-	2
3 Pucakwangi	-	-	1	1	-	2
4 Gendongkulon	-	-	-	1	-	1
5 Kuripan	-	-	-	1	-	1
6 Bulumargi	-	-	-	1	-	1
7 Sambangan	-	-	-	1	-	1
8 Keyongan	-	-	-	1	-	1
9 Patihan	-	-	-	1	-	1
10 Datinawong	-	-	-	1	-	1
11 Sumurgenuk	-	-	-	1	-	1
12 Plaosan	-	-	2	1	-	3
13 Sogo	-	-	-	1	1	2
14 Babat	-	1	7	1	-	9
15 Bedahan	-	-	2	1	-	3
16 Truni	-	-	-	1	-	1
17 Trepan	-	-	-	1	-	1
18 Kebalanpelang	-	-	-	1	-	1
19 Gembong	1	-	1	1	-	3
20 Kebalandono	-	-	-	1	-	1
21 Moropelang	-	-	-	1	-	1
22 Tritunggal	-	-	-	1	-	1
23 Kebonagung	-	-	-	1	-	1
Jumlah	1	1	16	23	1	42

Sumber : Kantor Camat Babat



**SENSUS
EKONOMI**

DATA

MENCERDASKAN BANGSA

Enlighten The Nation

<https://lamongankab.bps.go.id>



**BADAN PUSAT STATISTIK
KABUPATEN LAMONGAN**
BPS-Statistics of Lamongan Regency
Jalan Basuki Rahmad 176 Lamongan 62215
Telp: (0322)321339, Fax: (0322)321339
Homepage: <http://lamongankab.bps.go.id>
E-mail: bps3524@bps.go.id

ISSN 0021-5562



9 770021 556213