



KECAMATAN MUNGKID DALAM ANGKA

Mungkid Subdistrict in Figures

2019



**BADAN PUSAT STATISTIK
KABUPATEN MAGELANG**

BPS-Statistics of Magelang Regency

<https://magelangkepadala.com>



KECAMATAN MUNGKID DALAM ANGKA

Mungkid Subdistrict in Figures

2019

<https://mngelanjaya.com>



**Kecamatan Mungkid Dalam Angka
Mungkid Subdistrict in Figures
2019**

ISSN: 2442-5753

No. Publikasi/*Publication Number*: 33080.1916

Katalog/*Catalog*: 1102001.3308080

Ukuran Buku/*Book Size*: 14,8 cm x 21 cm

Jumlah Halaman/*Number of Pages*: xii + 63 halaman /*pages*

Naskah/*Manuscript*:

Badan Pusat Statistik Kabupaten Magelang

BPS-Statistics of Magelang Regency

Penyunting oleh/*Editor by*:

Badan Pusat Statistik Kabupaten Magelang

BPS-Statistics of Magelang Regency

Gambar Kover oleh/*Cover Designed by*:

Badan Pusat Statistik Kabupaten Magelang

BPS-Statistics of Magelang Regency

Diterbitkan oleh/*Published by*:

© BPS Kabupaten Magelang/*BPS-Statistics of Magelang Regency*

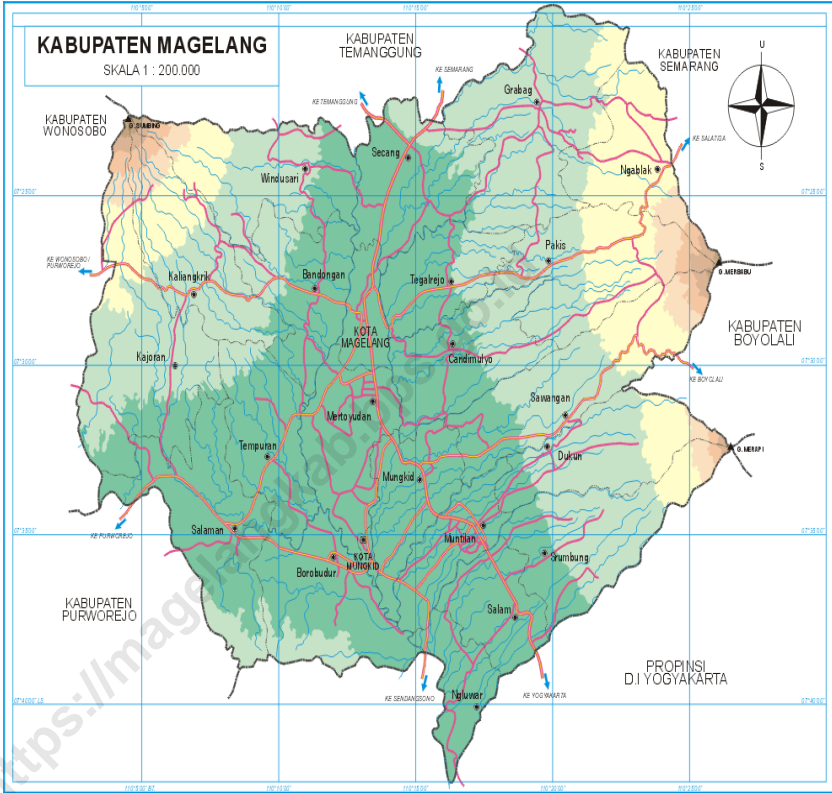
Dicetak oleh/*Printed by*:

TM Percetakan

Dilarang mengumumkan, mendistribusikan, mengomunikasikan, dan/atau menggandakan sebagian atau seluruh isi buku ini untuk tujuan komersial tanpa izin tertulis dari Badan Pusat Statistik.

Prohibited to announce, distribute, communicate, and/or copy part or all of this book for commercial purpose without permission from BPS-Statistics Indonesia.

Peta kabupaten Magelang Map of Magelang Regency





KATA PENGANTAR

Publikasi Kecamatan Mungkid Dalam Angka merupakan seri publikasi tahunan yang diterbitkan oleh Badan Pusat Statistik Kabupaten Magelang yang menyajikan beragam jenis data, yang dihimpun dari berbagai sumber baik dari internal BPS maupun dari Dinas/Instansi/Lembaga yang ada di tingkat kecamatan. Data yang disajikan dalam buku ini antara lain memuat gambaran umum tentang keadaan geografi, kependudukan, dan kondisi sosial ekonomi Kecamatan Mungkid.

Data yang disajikan dalam Buku Kecamatan Mungkid Dalam Angka 2019 sebagian besar data dan informasi tahun 2018 dengan format dan cakupan yang hampir sama dengan publikasi tahun sebelumnya. Namun demikian, ada beberapa data yang mengalami perubahan baik berupa penambahan maupun pengurangan dengan tetap menjaga keterbandingan dengan tahun-tahun sebelumnya.

Meskipun publikasi ini sudah dipersiapkan dengan sebaik-baiknya, dimungkinkan masih adanya kekurangan. Oleh karena itu, kritik dan saran yang konstruktif berbagai pihak kami harapkan untuk penyempurnaan penerbitan mendatang.

Kepada Koordinator Statistik Kecamatan Mungkid yang telah menyusun naskah, serta semua pihak yang telah memberikan kontribusi terhadap terwujudnya publikasi ini, kami sampaikan terima kasih atas kerja sama dan bantuannya. Semoga publikasi ini mampu memenuhi sebagian dari besarnya tuntutan kebutuhan data statistik, baik oleh dinas/instansi pemerintah, swasta, kalangan akademis, maupun masyarakat luas.

Kota Mungkid, September 2019

Kepala Badan Pusat Statistik

Kabupaten Magelang

Ir. Sri Wiyadi, M.M.



PREFACE

The publication of Mungkid Subdistrict in Figure is an annual publication series published by BPS-Statistics of Magelang Regency which presents various types of data, collected from various sources both from internal BPS and from the official office/agency/institution at the subdistrict level. This book shows general description of the geography, population, and economic social conditions of Mungkid Subdistrict.

The data presented in the “Mungkid Subdistrict In Figures 2019” are mostly from data and information in 2018 with format and coverage that is similar as the previous year's publication. However, there are some data that have changes in the form of additions and reductions while maintaining comparability with previous years.

Although this publication has been well prepared, it is possible that there are still shortcomings. Therefore, constructive criticisms and suggestions from various parties are expected to improve future publications.

Thank you to the Mungkid Subdistrict Statistics Coordinator who has compiled the manuscript and those who have contributed to the realization of this publication. Hopefully this publication will be able to fulfill some of the demands of statistical data, both by government agencies, private sector, academics, and the wider community.

Kota Mungkid, September 2019

*Chief Statistician of
Magelang Regency*

Ir. Sri Wiyadi, M.M.

DAFTAR ISI
TABLE OF CONTENTS

	halaman <i>page</i>
Peta Kabupaten Magelang/ <i>Map of Magelang Regency</i>	iii
Peta Kecamatan Mungkid/ <i>Map of Mungkid Subdistrict</i>	iv
Kata Pengantar.....	v
<i>Preface</i>	vi
Daftar Isi / <i>Table of Contents</i>	vii
Daftar Gambar/ <i>List of Figures</i>	xii

GEOGRAFI/GEOGRAPHY

1.1	Luas Desa/Kelurahan dan Persentase Luas Desa/Kelurahan di Kecamatan Mungkid (km ²) 2018 / <i>Total Area and Percentage of Villages in Mungkid Subdistrict(km²), 2018</i>	3
1.2	Titik Koordinat dan Ketinggian Dari Permukaan Laut Kantor Desa/Kelurahan di Kecamatan Mungkid 2018/ <i>Coordinate Point and DPL of Villages Office in Mungkid Subdistrict, 2018</i>	4
1.3	Jarak Kantor Kecamatan dan kantor Bupati ke Desa/Kelurahan di Kecamatan Mungkid (Km), 2018 / <i>Distance from Subdistrict Office and Regency Office to Villages in Mungkid Subdistrict (km) 2018</i>	5
1.4	Topografi Desa/kelurahan di Kecamatan Mungkid, 2018/ <i>Topography of Villages in Mungkid Subdistrict, 2018</i>	6
1.5	Lokasi Desa Terhadap Hutan di Kecamatan Mungkid, 2018/ <i>Location of Villages Against Forest Areas in Mungkid Subdistrict , 2018</i>	7
1.6	Jumlah Curah Hujan dan Hari Hujan Menurut Bulan di Kecamatan Mungkid, 2018/ <i>Amount of Precipitation and Number of Rainy Days by Month in Mungkid Subdistrict, 2018</i>	8

PEMERINTAHAN/GOVERNMENT

2.1	Jumlah Dusun/Lingkungan, Rukun Warga (RW), dan Rukun Tetangga (RT) Menurut Desa/Kelurahan di Kecamatan Mungkid, 2018/ <i>Number of Orchards, Community Areas, and Neighborhood Areas by Villages in Mungkid Subdistrict, 2018</i>	11
2.2	Pembagian Desa/Kelurahan Menurut Klasifikasi di Kecamatan Mungkid, 2018/ <i>Clasification Status of Villages in Mungkid Subdistrict, 2018</i>	12
2.3	Jumlah Aparat Pemerintahan Desa/Kelurahan di Kecamatan Mungkid, 2018/ <i>Number of Villages Officials in Mungkid Subdistrict, 2018</i>	13
2.4	Nama Kepala Desa/Lurah dan Sekretaris Desa/Lurah di Kecamatan Mungkid, 2018/ <i>Names of Villages Master and The Secretary in Mungkid Sundistrict, 2018</i>	14

PENDUDUK/POPULATION

3.1	Jumlah Penduduk dan Rasio Jenis Kelamin di Kecamatan Mungkid 2018/ <i>Number of Population and Sex Ratio in Mungkid Subdistrict, 2018</i>	17
3.2	Kepadatan Penduduk Menurut Desa/Kelurahan di Kecamatan Mungkid, 2018/ <i>Population Density by Villages in Mungkid Subdistrict, 2018</i>	18
3.3	Rata-rata Penduduk Setiap Keluarga Menurut Desa/Kelurahan di Kecamatan Mungkid, 2018/ <i>Average Person of Family by Villages in Mungkid Subdistrict, 2018</i>	19
3.4	Jumlah Penduduk Menurut Kelompok Umur dan Jenis Kelamin di Kecamatan Mungkid, 2018/ <i>Number of Population by Age Group and Sex in Mungkid Subdistrict, 2018</i>	20
3.5	Jumlah Penduduk Menurut Desa/Kelurahan, Kelompok Umur, dan Jenis Kelamin di Kecamatan Mungkid, 2018/ <i>Number of Population by Village, Age Group, and Sex in Mungkid Subdistrict, 2018</i>	21

3.6	Jumlah Penduduk Menurut Desa/Kelurahan dan Pendidikan Akhir di Kecamatan Mungkid, 2018/ <i>Number of Population by Village and Final Education in Mungkid Subdistrict, 2018.....</i>	30
3.7	Jumlah Penduduk Menurut Desa/Kelurahan dan Agama di Kecamatan Mungkid, 2018/ <i>Number of Population by Village and Religion in Mungkid Subdistrict, 2018.....</i>	33
3.8	Jumlah Penduduk Menurut Desa/Kelurahan dan Status Kawin di Kecamatan Mungkid, 2018/ <i>Number of Population by Village and Marriage in Mungkid Subdistrict, 2018.....</i>	35
3.9	Jumlah Penduduk Menurut Desa/Kelurahan dan Pekerjaan di Kecamatan Mungkid, 2018/ <i>Number of Population by Village and Work in Mungkid Subdistrict, 2018.....</i>	36

PENDIDIKAN DAN AGAMA/ EDUCATION AND RELIGION

4.1	Jumlah Fasilitas Pendidikan Menurut Desa/Kelurahan di Kecamatan Mungkid 2018/ <i>Number of Education Facilities by Villages in Mungkid Subdistrict, 2018.....</i>	41
4.2	Jumlah Fasilitas Pendidikan Negeri Menurut Desa/ Kelurahan di Kecamatan Mungkid 2018/ <i>Number of State Education Facilities by Villages in Mungkid Subdistrict, 2018.....</i>	42
4.3	Jumlah Fasilitas Pendidikan Swasta Menurut Desa/Kelurahan di Kecamatan Mungkid 2018/ <i>Number of Private Education Facilities by Villages in Mungkid Subdistrict, 2018.....</i>	43
4.4	Jumlah Siswa dan Guru Menurut Tingkat Pendidikan Negeri di Kecamatan Mungkid, 2018/ <i>Number of Pupils and Teacher by State Education Level in Mungkid Subdistrict, 2018.....</i>	44
4.5	Jumlah Siswa dan Guru Menurut Tingkat Pendidikan Swasta di Kecamatan Mungkid, 2018/ <i>Number of Pupils and Teacher by Private Education Level in Mungkid Subdistrict, 2018.....</i>	45
4.6	Jumlah Sarana Tempat Ibadah Menurut Desa di Kecamatan Mungkid, 2018/ <i>Number of Worship Facilities by Villages in Mungkid Subdistrict, 2018.....</i>	46
4.7	Jumlah Pernikahan, Talak, Cerai, Rujuk Menurut Desa di Kecamatan Mungkid 2018/ <i>Number of Population by Village and Marriage in Mungkid, 2018.....</i>	47

4.8	Jumlah Pernikahan Menurut Wali Pernikahan di Kecamatan Mungkid, 2018/ <i>Number of Marriage by Marriage Guardian in Mungkid Subdistrict, 2018</i>	48
4.9	Jumlah Pernikahan Menurut Lokasi Pernikahan di Kecamatan Mungkid, 2018/ <i>Number of Marriage by Marriage Location in Mungkid Subdistrict, 2018</i>	49
4.10	Kejadian Cerai Menurut Bulan di Kecamatan Mungkid, 2018/ <i>Number of Divorce by Month in Mungkid Subdistrict, 2018</i>	50

KESEHATAN/ HEALTH

5.1	Jumlah Sarana Kesehatan Menurut Desa/Kelurahan di Kecamatan Mungkid 2017/ <i>Number of Health Facilities by Villages in Mungkid Subdistrict</i>	53
5.2	Jumlah Pasangan Usia Subur (PUS) Menurut Kepesertaan KB dan Desa/Kelurahan di Kecamatan Mungkid 2018/ <i>Number of Eligible Couples by Family Planning Participants and Villages in Mungkid Subdistrict, 2018</i>	55
5.3	Jumlah Peserta KB Aktif Menurut Jenis Kontrasepsi dan Desa/Kelurahan di Kecamatan Mungkid 2018/ <i>Number of Family Planning Participant by Villages in Mungkid Subdistrict, 2018</i>	56
5.4	Jumlah Pasangan Usia Subur (PUS) Yang Tidak Ikut Keluarga Berencana (KB) Menurut Desa/Kelurahan di Kecamatan Mungkid 2018/ <i>Number of Eligible Couples Non- Family Planning Participant by Villages In Mungkid Subdistrict, 2018</i>	58

PERTANIAN/AGRICULTURE

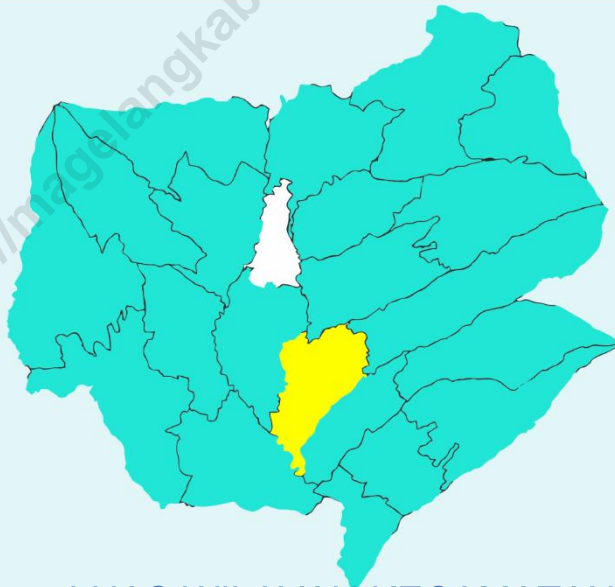
6.1	Luas Tanam, Luas Puso dan Luas Panen Tanaman Jagung Menurut Bulan di Kecamatan Mungkid, 2018/ <i>Planting Area, Damaged Area and Harvest Area of Corn by Month in Mungkid Subdistrict, 2018</i>	60
-----	-------------------------------------------------------------------------------------------------------------------------------------------------------------------------------------------------------	----

6.2	Luas Tanam, Luas Puso dan Luas Panen Tanaman Kacang Tanah Menurut Bulan di Kecamatan Mungkid, 2018/ <i>Planting Area, Damaged Area and Harvest Area of Peanuts by Month in Mungkid Subdistrict, 2018</i>	61
6.3	Luas Tanam, Luas Puso dan Luas Panen Tanaman Ubi Kayu Menurut Bulan di Kecamatan Mungkid, 2018/ <i>Planting Area, Damaged Area and Harvest Area of Cassava by Month in Mungkid Subdistrict, 2018</i>	62
6.4	Luas Tanam, Luas Puso dan Luas Panen Tanaman Ubi jalar Menurut Bulan di Kecamatan Mungkid, 2018/ <i>Planting Area, Damaged Area and Harvest Area of Sweet Potato by Month in Mungkid Subdistrict, 2018</i>	63

<https://magelangkab.bps.go.id>

DAFTAR GAMBAR
LIST OF FIGURES

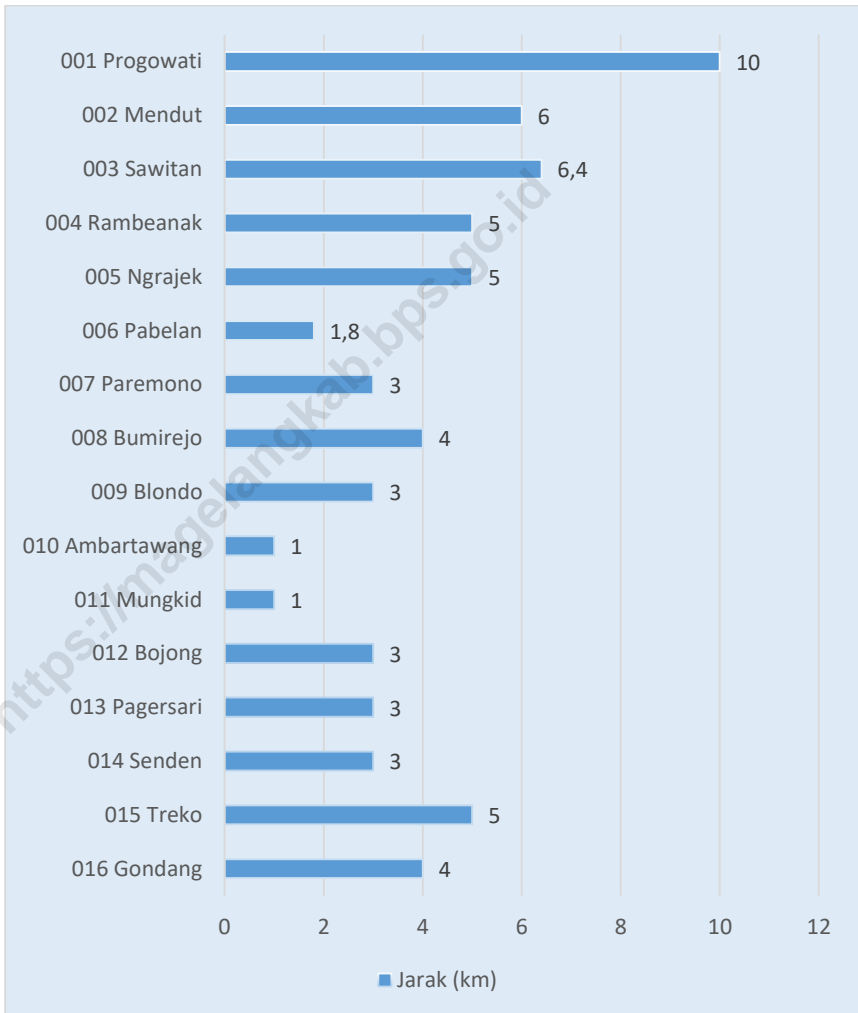
	halaman <i>page</i>
1	Jarak Kantor Kecamatan ke Desa/Kelurahan di Kecamatan Mungkid (Km), 2018/ <i>Distance from Subdistrict Office to Villages in Mungkid Subdistrict (km) 2018</i> 2
2	Jumlah Dusun/Lingkungan, Rukun Warga (RW), dan Rukun Tetangga (RT) di Kecamatan Mungkid, 2018/ <i>Number of Orchards, Community Areas, and Neighborhood Areas in Mungkid Subdistrict, 2018</i> 10
3	Piramida Penduduk Kecamatan Mungkid Menurut Kelompok Umur, 2018/ <i>The Population Pyramid of Mungkid Subdistrict By Age Group, 2018</i> 16
4	Jumlah Fasilitas Pendidikan di Kecamatan Mungkid 2018/ <i>Number of Education Facilities in Mungkid Subdistrict, 2018</i> 40
5	Persentase Peserta KB Aktif Menurut Jenis Kontrasepsi di Kecamatan Mungkid 2018/ <i>Percentage of Family Planning Participant by Kind in Mungkid Subdistrict, 2018</i> 52



LUAS WILAYAH KECAMATAN
MUNGKID 2018

37,95 KM²

Gambar 1 Jarak Kantor Kecamatan ke Desa/Kelurahan di Kecamatan Mungkid (Km), 2018
Figure Distance from Subdistrict Office to Villages in Mungkid Subdistrict (km) 2018



Tabel 1.1 Luas Desa/Kelurahan dan Persentase Luas Desa/Kelurahan di Kecamatan Mungkid (km²) 2018
Table Total Area and Percentage of Villages in Mungkid Subdistrict, 2018

Desa/Kelurahan Villages	Luas Wilayah (km ²) Total Area (square.km)	Persentase Percentage
	(2)	(3)
001 Progowati	2,85	7,5
002 Mendut	1,45	3,8
003 Sawitan	1,29	3,3
004 Rambeanak	3,82	10,0
005 Ngrajek	1,85	4,8
006 Pabelan	3,48	9,1
007 Paremono	4,15	10,9
008 Bumirejo	3,01	7,9
009 Blondo	2,30	6,1
010 Ambartawang	2,08	5,4
011 Mungkid	1,71	4,5
012 Bojong	2,55	6,7
013 Pagersari	2,14	5,6
014 Senden	2,17	5,7
015 Treko	1,33	3,5
016 Gondang	1,77	4,6
Jumlah	37,95	100

Sumber: Badan Pusat Statistik Kabupaten Magelang

Source: BPS - Statistics of Magelang Regency

Tabel 1.2 Titik Koordinat dan Ketinggian Dari Permukaan Laut Kantor
Table Desa/Kelurahan di Kecamatan Mungkid 2018
Coordinate Point and DPL of Villages Office in Mungkid Subdistrict, 2018

Desa/Kelurahan <i>Villages</i>	Titik Koordinat / <i>Coordinate Point</i>		Ketinggian / <i>Sea Level Height</i>
	Lintang Selatan/ <i>South</i> <i>Latitude</i>	Bujur Timur/ <i>East Longitude</i>	
(1)	(2)	(3)	(4)
001 Progowati	7°36'.20"	110°12'43"	284
002 Mendut	7°36'21"	110°13'46"	285
003 Sawitan	7°35'.26"	110°13'12"	268
004 Rambeanak	7°34'58"	110°13'82"	286
005 Ngrajak	7°35'30"	110°14'17"	297
006 Pabelan	7°34'24"	110°15'28"	333
007 Paremono	7°34'30"	110°14'48"	309
008 Bumirejo	7°33'24"	110°13'40"	324
009 Blondo	7°32'18"	110°14'08"	343
010 Ambartawang	7°33'13"	110°15'04"	331
011 Mungkid	7°33'07"	110°15'08"	332
012 Bojong	7°33'33"	110°15'55"	352
013 Pagersari	7°32'54"	110°15'58"	350
014 Senden	7°32'47"	110°15'21"	352
015 Treko	7°32'10"	110°15'45"	385
016 Gondang	7°32'21"	110°16'13"	403

Sumber: Badan Pusat Statistik Kabupaten Magelang

Source: BPS - Statistics of Magelang Regency

Tabel 1.3 Jarak Kantor Kecamatan dan kantor Bupati ke Desa/Kelurahan di Kecamatan Mungkid (Km), 2018
Table *Distance from Subdistrict Office and Regency Office to Villages in Mungkid Subdistrict (km) 2018*

Desa/Kelurahan Villages	Jarak ke Kantor Kecamatan/ Distance to Subdistrict office (km)	Jarak ke Kantor Bupati/ Distance to Regency Office (km)
(1)	(2)	(3)
001 Progowati	10	4
002 Mendut	6	3
003 Sawitan	6,4	1
004 Rambeanak	5	2
005 Ngrajek	5	4
006 Pabelan	1,8	4,7
007 Paremono	3	5
008 Bumirejo	4	3
009 Blondo	3	5
010 Ambartawang	1	5
011 Mungkid	1	9
012 Bojong	3	9
013 Pagersari	3	9
014 Senden	3	10
015 Treko	5	12
016 Gondang	4	13

Sumber: Badan Pusat Statistik Kabupaten Magelang

Source: BPS - Statistics of Magelang Regency

Tabel 1.4 Topografi Desa/kelurahan di Kecamatan Mungkid, 2018
Table 1.4 Topography of Villages in Mungkid Subdistrict, 2018

Desa/Kelurahan Villages	Puncak/ Lereng	Lembah	Dataran
(1)	(2)	(3)	(4)
001 Progowati	-	-	V
002 Mendut	-	-	V
003 Sawitan	-	-	V
004 Rambeanak	-	-	V
005 Ngrajek	-	-	V
006 Pabelan	-	-	V
007 Paremono	-	-	V
008 Bumirejo	-	-	V
009 Blondo	-	-	V
010 Ambartawang	-	-	V
011 Mungkid	-	-	V
012 Bojong	-	-	V
013 Pagersari	-	-	V
014 Senden	-	-	V
015 Treko	-	-	V
016 Gondang	-	-	V

Sumber: Badan Pusat Statistik Kabupaten Magelang

Source: BPS - Statistics of Magelang Regency

Tabel Lokasi Desa Terhadap Hutan di Kecamatan Mungkid, 2018
Table 1.5 *Location of Villages Against Forest Areas in Mungkid Subdistrict , 2018*

Desa/Kelurahan Villages	Di Dalam Kawasan Hutan / Inside the Forest Area	Tepi/Sekitar Kawasan Hutan / Edge of Forest Area	Di Luar Kawasan Hutan / outside of Forest Area
(1)	(2)	(3)	(4)
001 Progowati	-	-	V
002 Mendut	-	-	V
003 Sawitan	-	-	V
004 Rambeanak	-	-	V
005 Ngrajek	-	-	V
006 Pabelan	-	-	V
007 Paremono	-	-	V
008 Bumirejo	-	-	V
009 Blondo	-	-	V
010 Ambartawang	-	-	V
011 Mungkid	-	-	V
012 Bojong	-	-	V
013 Pagersari	-	-	V
014 Senden	-	-	V
015 Treko	-	-	V
016 Gondang	-	-	V

Sumber: Badan Pusat Statistik Kabupaten Magelang

Source: BPS - Statistics of Magelang Regency

Tabel 1.6 Jumlah Curah Hujan dan Hari Hujan Menurut Bulan di Kecamatan Mungkid, 2018
Table 1.6 *Amount of Precipitation and Number of Rainy Days by Month in Mungkid Subdistrict, 2018*

Bulan / Month	Hari Hujan / Rainy Days	Curah Hujan / Amount of Precipitation
(1)	(2)	(3)
Januari / January	212	3 649
Februari / February	180	3 481
Maret / March	174	3 692
April / April	166	3 045
Mei / May	116	2 098
Juni / June	71	1 223
Juli / July	47	645
Agustus / August	16	129
September / September	41	702
Oktober / October	67	1 441
November / November	166	3 409
Desember / December	189	4 345

Sumber: Dinas Pekerjaan Umum dan Penataan Ruang Kabupaten Magelang

Source: *Public Work and Spatial Planning Department of Magelang Regency*

2

PEMERINTAHAN
Government

KECAMATAN MUNGKID 2018

TERDIRI DARI

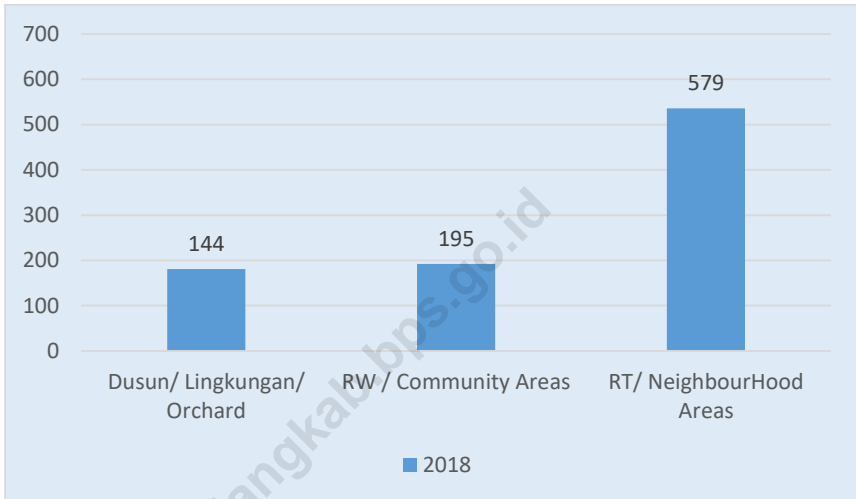
144 DUSUN

195 RW

579 RT



Tabel 2
Table 2
Jumlah Dusun/Lingkungan, Rukun Warga (RW), dan Rukun Tetangga (RT) di Kecamatan Mungkid, 2018
Number of Orchards, Community Areas, and Neighborhood Areas in Mungkid Subdistrict, 2018



Tabel 2.1 Jumlah Dusun/Lingkungan, Rukun Warga (RW), dan Rukun Tetangga (RT) Menurut Desa/Kelurahan di Kecamatan Mungkid, 2018
Table 2.1 *Number of Orchards, Community Areas, and Neighborhood Areas by Villages in Mungkid Subdistrict, 2018*

Desa/Kelurahan <i>Villages</i>	Dusun/ Lingkungan / <i>Orchard</i>	RW / <i>Community Areas</i>	RT / <i>Neighborhood Areas</i>
(1)	(2)	(3)	(4)
001 Progowati	9	9	33
002 Mendut	7	13	30
003 Sawitan	6	6	25
004 Rambeanak	14	19	52
005 Ngrajek	6	12	26
006 Pabelan	10	22	64
007 Paremono	14	14	52
008 Bumirejo	11	14	44
009 Blondo	7	12	36
010 Ambartawang	7	12	33
011 Mungkid	12	12	59
012 Bojong	14	26	42
013 Pagersari	9	9	21
014 Senden	7	23	33
015 Treko	5	6	12
016 Gondang	6	6	27
Jumlah/Total	144	195	579

Sumber: Badan Pusat Statistik Kabupaten Magelang

Source: BPS-Statistics of Magelang Regency

Tabel 2.2 Pembagian Desa/Kelurahan Menurut Klasifikasi di Kecamatan Mungkid, 2018
Table *Classification Status of Villages in Mungkid Subdistrict, 2018*

Desa/Kelurahan <i>Villages</i>	Status / <i>Status</i>	
	Perkotaan / <i>Urban</i>	Perdesaan/ <i>Rural</i>
(1)	(2)	(3)
001 Progowati	-	V
002 Mendut	V	-
003 Sawitan	V	-
004 Rambeanak	-	V
005 Ngrajek	-	V
006 Pabelan	-	V
007 Paremono	-	V
008 Bumirejo	-	V
009 Blondo	-	V
010 Ambartawang	-	V
011 Mungkid	-	V
012 Bojong	-	V
013 Pagersari	-	V
014 Senden	-	V
015 Treko	-	V
016 Gondang	-	V

Sumber: Badan Pusat Statistik Kabupaten Magelang

Source: BPS - Statistics of Magelang Regency

Tabel 2.3 Jumlah Aparat Pemerintahan Desa/Kelurahan di Kecamatan Mungkid, 2018
Table Number of Villages Officials in Mungkid Subdistrict, 2018

Desa/Kelurahan <i>Villages</i>	Kades/ Lurah/ <i>Headman</i>	Sekdes/ Seklur/ <i>Secretary</i>	Kaur / Kasie/ <i>Head Section</i>	Pelaksana Kewilayahan (Kadus, Ketua RT dan Ketua RW)	Jumlah/ <i>Total</i>
(1)	(2)	(3)	(4)	(5)	(6)
001 Progowati	1	1	2	51	2
002 Mendut	1	1	3	31	2
003 Sawitan	1	1	4	31	2
004 Rambeanak	1	1	3	77	2
005 Ngrajak	1	1	3	44	2
006 Pabelan	1	1	4	93	2
007 Paremono	1	1	5	70	2
008 Bumirejo	1	1	3	56	2
009 Blondo	1	1	3	57	2
010 Ambartawang	1	1	3	51	2
011 Mungkid	1	1	3	79	2
012 Bojong	1	1	3	67	2
013 Pagersari	1	1	3	35	2
014 Senden	1	1	2	52	2
015 Treko	1	1	3	20	2
016 Gondang	1	1	3	28	2
Jumlah/ Total	16	16	50	842	32

Sumber: Desa/Kelurahan di Kecamatan Mungkid

Source: Villages Office of Mungkid Subdistrict

Tabel 2.4 Nama Kepala Desa/Lurah dan Sekretaris Desa/Lurah di Kecamatan Mungkid, 2018
Table 2.4 *Names of Villages Master and The Secretary in Mungkid Subdistrict, 2018*

Desa/Kelurahan Villages	Nama Kepala Desa / Names of Villages Master	Nama Sekretaris Desa/Lurah / Names of Secretary of Villages
(1)	(2)	(3)
001 Progowati	Martania Afni A	Pratikno
002 Mendut	Ratna Juwita	-
003 Sawitan	ilkhanudin	-
004 Rambeanak	Mubarok	Muh Yatin
005 Ngrajak	Muhammad rizki Kurniawan	Zaenal arifin
006 Pabelan	Wahyudin	Cahya Nugraha
007 Paremono	Sari Umi Handayani	Purwanto
008 Bumirejo	Muhammad Nur	Darmadi,BA
009 Blondo	Soeharto udi	Fuad iwan setiawan
010 Ambartawang	Muhammad Anas	Indiyanto Basuki
011 Mungkid	Muhammad Fitri Heriyanto	Devi Fitriana
012 Bojong	Sukaemi Widodo	Mufti Agung,AH
013 Pagersari	Sri Mulyanto	Eva Dwi Kurniadi
014 Senden	Nanang Budi Prasetyo	Turmudi
015 Treko	Wiji Karsono	Muhammad Kozin
016 Gondang	Wahyu Endarto	Gatot Suprpto

Sumber: Desa/Kelurahan di Kecamatan Mungkid

Source: Villages Office of Mungkid Subdistrict



PENDUDUK KECAMATAN MUNGKID 2018

LAKI-LAKI

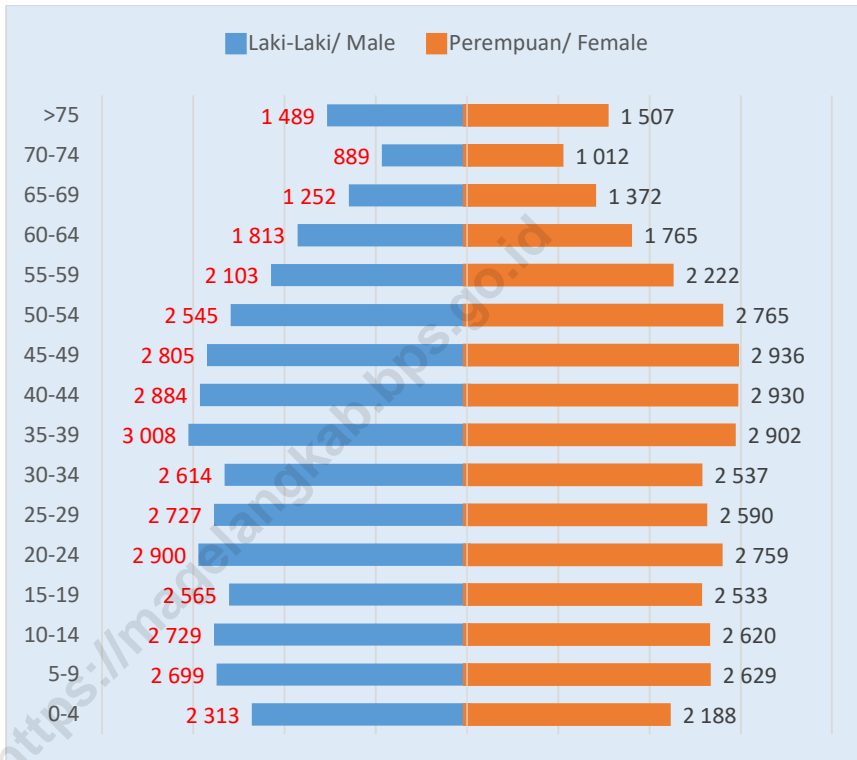
37 335

PEREMPUAN

37 267 JIWA



Gambar 3 Piramida Penduduk Kecamatan Mungkid Menurut Kelompok Umur, 2018
Figure *The Population Pyramid of Mungkid Subdistrict By Age Group, 2018*



PENDUDUK*Population*

Tabel 3.1 Jumlah Penduduk dan Rasio Jenis Kelamin Menurut Desa/Kelurahan di Kecamatan Mungkid, 2018
Table 3.1 *Number of Population and Sex Ratio By Village in Mungkid Subdistrict, 2018*

Desa/Kelurahan <i>Village</i>	Jumlah Penduduk			Rasio Jenis Kelamin <i>Sex Ratio</i>
	Laki-Laki <i>Male</i>	Perempuan <i>Female</i>	Jumlah <i>Total</i>	
(1)	(2)	(3)	(4)	(5)
001 Progowati	2 008	2 073	4 081	96,86
002 Mendut	1 702	1 675	3 377	101,61
003 Sawitan	1 538	1 480	3 018	103,92
004 Rambeanak	3 312	3 202	6 514	103,44
005 Ngrajak	1 669	1 658	3 327	100,66
006 Pabelan	4 214	4 139	8 353	101,81
007 Paremono	3 700	3 741	7 441	98,90
008 Bumirejo	3 322	3 239	6 561	102,56
009 Blondo	2 900	2 952	5 852	98,24
010 Ambartawang	1 910	1 961	3 871	97,40
011 Mungkid	2 987	3 071	6 058	97,26
012 Bojong	2 869	2 827	5 696	101,49
013 Pagersari	1 579	1 506	3 085	104,85
014 Senden	1 727	1 786	3 513	96,70
015 Treko	926	934	1 860	99,14
016 Gondang	972	1 023	1 995	95,01
Jumlah/Total	37 335	37 267	74 602	100,18

Sumber: Dinas Kependudukan dan Catatan Sipil Kabupaten Magelang

Source: *Demography and Certificate Service of Magelang Regency*

PENDUDUK*Population*

Tabel 3.2 **Kepadatan Penduduk Menurut Desa/Kelurahan di Kecamatan Mungkid, 2018**
Table **Population Density by Village in Mungkid Subdistrict, 2018**

Desa/Kelurahan Village	Luas Wilayah (km²) Total Area (km²)	Jumlah Penduduk Population	Kepadatan Penduduk Population Density
(1)	(2)	(3)	(4)
001 Progowati	2,85	4 081	1 431
002 Mendut	1,45	3 377	2 328
003 Sawitan	1,29	3 018	2 339
004 Rambeanak	3,82	6 514	1 705
005 Ngrajak	1,85	3 327	1 798
006 Pabelan	3,48	8 353	2 400
007 Paremono	4,15	7 441	1 793
008 Bumirejo	3,01	6 561	2 179
009 Blondo	2,30	5 852	2 544
010 Ambartawang	2,08	3 871	1 861
011 Mungkid	1,71	6 058	3 542
012 Bojong	2,55	5 696	2 233
013 Pagersari	2,14	3 085	1 441
014 Senden	2,17	3 513	1 618
015 Treko	1,33	1 860	1 398
016 Gondang	1,77	1 995	1 127
Jumlah / Total	37,95	74 602	1 965

Sumber: BPS Kabupaten Magelang dan Dinas Kependudukan dan Catatan Sipil Kabupaten Magelang

Source: BPS - Statistics of Magelang Regency and Demography and Certificate Service of Magelang Regency

Tabel 3.3 Rata-Rata Penduduk Setiap Keluarga Menurut Desa/Kelurahan di Kecamatan Mungkid, 2018
Average Person of Each Family by Village in Mungkid Subdistrict, 2018

Desa/Kelurahan Village	Penduduk Population	Keluarga Family	Rata-Rata Penduduk Setiap Keluarga Average Person in Family
(1)	(2)	(3)	(4)
001 Progowati	4 081	1 316	3
002 Mendut	3 377	1 086	3
003 Sawitan	3 018	944	3
004 Rambeanak	6 514	2 097	3
005 Ngrajak	3 327	1 080	3
006 Pabelan	8 353	2 690	3
007 Paremono	7 441	2 406	3
008 Bumirejo	6 561	2 072	3
009 Blondo	5 852	1 918	3
010 Ambartawang	3 871	1 231	3
011 Mungkid	6 058	2 002	3
012 Bojong	5 696	1 834	3
013 Pagersari	3 085	1 037	3
014 Senden	3 513	1 134	3
015 Treko	1 860	621	3
016 Gondang	1 995	665	3
Jumlah / Total	74 602	24 133	3

Sumber: Dinas Kependudukan dan Catatan Sipil Kabupaten Magelang

Source: Demography and Certificate Service of Magelang Regency

PENDUDUK*Population*

Tabel 3.4 Jumlah Penduduk Menurut Kelompok Umur dan Jenis Kelamin di Kecamatan Mungkid, 2018
Table *Number of Population by Age Group and Sex in Mungkid Subdistrict, 2018*

Desa/Kelurahan <i>Village</i>	Laki-laki <i>Male</i>	Perempuan <i>Female</i>	Jumlah <i>Total</i>
(1)	(2)	(3)	(4)
0-4	2 313	2 188	4 501
5-9	2 699	2 629	5 328
10-14	2 729	2 620	5 349
15-19	2 565	2 533	5 098
20-24	2 900	2 759	5 659
25-29	2 727	2 590	5 317
30-34	2 614	2 537	5 151
35-39	3 008	2 902	5 910
40-44	2 884	2 930	5 814
45-49	2 805	2 936	5 741
50-54	2 545	2 765	5 310
55-59	2 103	2 222	4 325
60-64	1 813	1 765	3 578
65-69	1 252	1 372	2 624
70-74	889	1 012	1 901
>75	1 489	1 507	2 996
Jumlah/Total	37 335	37 267	74 602

Sumber: Dinas Kependudukan dan Catatan Sipil Kabupaten Magelang

Source: Demography and Certificate Service of Magelang Regency

PENDUDUK

Population

Tabel 3.5 Jumlah Penduduk Menurut Kelompok Umur dan Jenis Kelamin di Kecamatan Mungkid, 2018
Table 3.5 *Number of Population by Age Group and Sex in Mungkid Subdistrict, 2018*

Desa/Kelurahan <i>Village</i>	0-4 Tahun/ <i>Years</i>			5-9 Tahun/ <i>Years</i>		
	Laki-laki	Perempuan	Jumlah	Laki-laki	Perempuan	Jumlah
	<i>Male</i>	<i>Female</i>	<i>Total</i>	<i>Male</i>	<i>Female</i>	<i>Total</i>
(1)	(2)	(3)	(4)	(5)	(6)	(7)
001 Progowati	114	133	247	131	141	272
002 Mendut	117	97	214	115	117	232
003 Sawitan	98	87	185	114	113	227
004 Rambeanak	203	185	388	250	206	456
005 Ngrajak	88	101	189	133	134	267
006 Pabelan	281	239	520	313	340	653
007 Paremono	236	208	444	241	261	502
008 Bumirejo	217	209	426	265	234	499
009 Blondo	178	171	349	212	214	426
010 Ambartawang	110	123	233	116	120	236
011 Mungkid	175	166	341	226	175	401
012 Bojong	200	175	375	226	222	448
013 Pagersari	90	86	176	114	112	226
014 Senden	105	113	218	124	117	241
015 Treko	62	53	115	62	57	119
016 Gondang	39	42	81	57	66	123
Jumlah / Total	2 313	2 188	4 501	2 699	2 629	5 328

Lanjutan Tabel/*Continued Table 3.5*

Desa/Kelurahan <i>Village</i>	10-14 Tahun/ <i>Years</i>			15-19 Tahun/ <i>Years</i>		
	Laki-laki	Perempuan	Jumlah	Laki-laki	Perempuan	Jumlah
	<i>Male</i>	<i>Female</i>	<i>Total</i>	<i>Male</i>	<i>Female</i>	<i>Total</i>
(1)	(8)	(9)	(10)	(11)	(12)	(13)
001 Progowati	152	163	315	145	152	297
002 Mendut	135	113	248	94	122	216
003 Sawitan	121	106	227	99	107	206
004 Rambeanak	262	229	491	210	204	414
005 Ngrajek	91	123	214	128	86	214
006 Pabelan	302	303	605	301	285	586
007 Paremono	269	266	535	258	260	518
008 Bumirejo	227	209	436	234	238	472
009 Blondo	213	204	417	230	188	418
010 Ambartawang	134	137	271	138	146	284
011 Mungkid	225	215	440	199	212	411
012 Bojong	242	199	441	181	181	362
013 Pagersari	120	106	226	107	102	209
014 Senden	112	117	229	96	118	214
015 Treko	55	69	124	70	57	127
016 Gondang	69	61	130	75	75	150
Jumlah / Total	2 729	2 620	5 349	2 565	2 533	5 098

PENDUDUK
Population

Lanjutan Tabel/*Continued Table 3.5*

Desa/Kelurahan <i>Village</i>	20-24 Tahun/Years			25-29 Tahun/Years		
	Laki-laki	Perempuan	Jumlah	Laki-laki	Perempuan	Jumlah
	<i>Male</i>	<i>Female</i>	<i>Total</i>	<i>Male</i>	<i>Female</i>	<i>Total</i>
(1)	(14)	(15)	(16)	(17)	(18)	(19)
001 Progowati	157	156	313	121	113	234
002 Mendut	134	124	258	146	114	260
003 Sawitan	133	107	240	131	116	247
004 Rambeanak	259	249	508	237	184	421
005 Ngrajek	108	110	218	122	126	248
006 Pabelan	317	280	597	287	295	582
007 Paremono	264	282	546	264	261	525
008 Bumirejo	262	228	490	239	239	478
009 Blondo	222	238	460	219	227	446
010 Ambartawang	165	161	326	152	135	287
011 Mungkid	239	234	473	191	207	398
012 Bojong	188	209	397	211	209	420
013 Pagersari	134	105	239	107	96	203
014 Senden	144	136	280	149	125	274
015 Treko	80	64	144	74	68	142
016 Gondang	94	76	170	77	75	152
Jumlah / Total	2 900	2 759	5 659	2 727	2 590	5 317

PENDUDUK
Population

Lanjutan Tabel/*Continued Table 3.5*

Desa/Kelurahan <i>Village</i>	30-34 Tahun/ <i>Years</i>			35-39 Tahun/ <i>Years</i>		
	Laki-laki	Perempuan	Jumlah	Laki-laki	Perempuan	Jumlah
	<i>Male</i>	<i>Female</i>	<i>Total</i>	<i>Male</i>	<i>Female</i>	<i>Total</i>
(1)	(20)	(21)	(22)	(23)	(24)	(25)
001 Progowati	128	128	256	151	174	325
002 Mendut	123	139	262	144	129	273
003 Sawitan	104	100	204	116	126	242
004 Rambeanak	215	207	422	256	257	513
005 Ngrajak	133	114	247	147	140	287
006 Pabelan	313	309	622	356	330	686
007 Paremono	264	261	525	308	260	568
008 Bumirejo	238	254	492	295	276	571
009 Blondo	211	186	397	247	227	474
010 Ambartawang	135	134	269	159	142	301
011 Mungkid	182	199	381	233	218	451
012 Bojong	217	198	415	242	240	482
013 Pagersari	118	101	219	131	124	255
014 Senden	128	107	235	103	124	227
015 Treko	58	52	110	57	63	120
016 Gondang	47	48	95	63	72	135
Jumlah / Total	2 614	2 537	5 151	3 008	2 902	5 910

PENDUDUK
Population

Lanjutan Tabel/*Continued Table 3.5*

Desa/Kelurahan <i>Village</i>	40-44 Tahun/Years			45-49 Tahun/Years		
	Laki-laki	Perempuan	Jumlah	Laki-laki	Perempuan	Jumlah
	<i>Male</i>	<i>Female</i>	<i>Total</i>	<i>Male</i>	<i>Female</i>	<i>Total</i>
(1)	(26)	(27)	(28)	(29)	(30)	(31)
001 Progowati	170	164	334	172	162	334
002 Mendut	127	125	252	124	138	262
003 Sawitan	119	136	255	119	120	239
004 Rambeanak	234	283	517	261	248	509
005 Ngrajak	137	126	263	123	111	234
006 Pabelan	365	356	721	332	332	664
007 Paremono	279	295	574	265	261	526
008 Bumirejo	260	240	500	218	241	459
009 Blondo	209	235	444	198	234	432
010 Ambartawang	141	134	275	143	180	323
011 Mungkid	205	205	410	245	266	511
012 Bojong	234	221	455	202	213	415
013 Pagersari	124	122	246	127	123	250
014 Senden	140	145	285	133	132	265
015 Treko	69	63	132	70	83	153
016 Gondang	71	80	151	73	92	165
Jumlah / Total	2 884	2 930	5 814	2 805	2 936	5 741

PENDUDUK
Population

Lanjutan Tabel/*Continued Table 3.5*

Desa/Kelurahan <i>Village</i>	50-54 Tahun/ <i>Years</i>			55-59 Tahun/ <i>Years</i>		
	Laki-laki	Perempuan	Jumlah	Laki-laki	Perempuan	Jumlah
	<i>Male</i>	<i>Female</i>	<i>Total</i>	<i>Male</i>	<i>Female</i>	<i>Total</i>
(1)	(32)	(33)	(34)	(35)	(36)	(37)
001 Progowati	151	151	302	100	121	221
002 Mendut	99	120	219	86	98	184
003 Sawitan	111	110	221	87	88	175
004 Rambeanak	250	226	476	173	187	360
005 Ngrajak	98	125	223	92	108	200
006 Pabelan	260	275	535	220	222	442
007 Paremono	219	264	483	235	232	467
008 Bumirejo	203	238	441	205	181	386
009 Blondo	204	221	425	185	185	370
010 Ambartawang	142	144	286	122	121	243
011 Mungkid	231	275	506	166	202	368
012 Bojong	196	205	401	152	150	302
013 Pagersari	119	114	233	80	96	176
014 Senden	106	130	236	90	109	199
015 Treko	63	70	133	54	61	115
016 Gondang	93	97	190	56	61	117
Jumlah / Total	2 545	2 765	5 310	2 103	2 222	4 325

PENDUDUK
Population

Lanjutan Tabel/*Continued Table 3.5*

Desa/Kelurahan <i>Village</i>	60-64 Tahun/ <i>Years</i>			65-69 Tahun/ <i>Years</i>		
	Laki-laki	Perempuan	Jumlah	Laki-laki	Perempuan	Jumlah
	<i>Male</i>	<i>Female</i>	<i>Total</i>	<i>Male</i>	<i>Female</i>	<i>Total</i>
(1)	(38)	(39)	(40)	(41)	(42)	(43)
001 Progowati	103	113	216	87	79	166
002 Mendut	99	85	184	45	44	89
003 Sawitan	76	57	133	43	46	89
004 Rambeanak	181	152	333	113	123	236
005 Ngrajak	86	77	163	71	67	138
006 Pabelan	200	183	383	117	142	259
007 Paremono	199	209	408	142	149	291
008 Bumirejo	156	147	303	105	116	221
009 Blondo	137	145	282	90	100	190
010 Ambartawang	78	85	163	44	64	108
011 Mungkid	145	128	273	104	121	225
012 Bojong	126	124	250	88	109	197
013 Pagersari	70	82	152	47	55	102
014 Senden	79	88	167	83	77	160
015 Treko	36	47	83	36	40	76
016 Gondang	42	43	85	37	40	77
Jumlah / Total	1 813	1 765	3 578	1 252	1 372	2 624

Lanjutan Tabel/*Continued Table 3.5*

Desa/Kelurahan <i>Village</i>	70-74 Tahun/ <i>Years</i>			75+ Tahun/ <i>Years</i>		
	Laki-laki	Perempuan	Jumlah	Laki-laki	Perempuan	Jumlah
	<i>Male</i>	<i>Female</i>	<i>Total</i>	<i>Male</i>	<i>Female</i>	<i>Total</i>
(1)	(44)	(45)	(46)	(47)	(48)	(49)
001 Progowati	48	53	101	78	70	148
002 Mendut	40	49	89	74	61	135
003 Sawitan	29	27	56	38	34	72
004 Rambeanak	80	99	179	128	163	291
005 Ngrajak	36	54	90	76	56	132
006 Pabelan	98	103	201	152	145	297
007 Paremono	102	120	222	155	152	307
008 Bumirejo	76	71	147	122	118	240
009 Blondo	56	65	121	89	112	201
010 Ambartawang	51	53	104	80	82	162
011 Mungkid	70	97	167	151	151	302
012 Bojong	53	79	132	111	93	204
013 Pagersari	46	33	79	45	49	94
014 Senden	47	53	100	88	95	183
015 Treko	28	25	53	52	62	114
016 Gondang	29	31	60	50	64	114
Jumlah / Total	889	1 012	1 901	1 489	1 507	2 996

Lanjutan Tabel/*Continued Table 3.5*

Desa/Kelurahan / <i>Villages</i>	Jumlah/ Total		Jumlah Keseluruhan
	Laki-laki	Perempuan	
(1)	(50)	(51)	(52)
001 Progowati	2 008	2 073	4 081
002 Mendut	1 702	1 675	3 377
003 Sawitan	1 538	1 480	3 018
004 Rambeanak	3 312	3 202	6 514
005 Ngrajek	1 669	1 658	3 327
006 Pabelan	4 214	4 139	8 353
007 Paremono	3 700	3 741	7 441
008 Bumirejo	3 322	3 239	6 561
009 Blondo	2 900	2 952	5 852
010 Ambartawang	1 910	1 961	3 871
011 Mungkid	2 987	3 071	6 058
012 Bojong	2 869	2 827	5 696
013 Pagersari	1 579	1 506	3 085
014 Senden	1 727	1 786	3 513
015 Treko	926	934	1 860
016 Gondang	972	1 023	1 995
Jumlah / Total	37 335	37 267	74 602

Sumber: Dinas Kependudukan dan Catatan Sipil Kabupaten Magelang

Source: *Demography and Certificate Service of Magelang Regency*

PENDUDUK*Population*

Tabel 3.6 Jumlah Penduduk Menurut Desa/Kelurahan dan Pendidikan Akhir di Kecamatan Mungkid, 2018
Table 3.6 *Number of Population by Village and Final Education in Mungkid Subdistrict, 2018*

Desa/Kelurahan Village	Tidak/Belum Sekolah Not/Not Yet in School	Belum Tamat SD/ sederajat Not Yet Graduated from Elementary School	Tamat SD/ sederajat Elementary School
(1)	(2)	(3)	(4)
001 Progowati	581	467	1 354
002 Mendut	486	388	960
003 Sawitan	455	377	808
004 Rambeanak	1 031	702	2 012
005 Ngrajek	482	312	901
006 Pabelan	1 379	821	2 192
007 Paremono	1 095	749	1 948
008 Bumirejo	1 014	705	1 594
009 Blondo	821	619	1 185
010 Ambartawang	529	392	968
011 Mungkid	857	577	1 039
012 Bojong	957	540	1 447
013 Pagersari	420	346	675
014 Senden	484	379	955
015 Treko	256	201	470
016 Gondang	229	214	457
Jumlah / Total	11 076	7 789	18 965

Lanjutan Tabel/*Continued Table 3.6*

Desa/ Kelurahan <i>Village</i>	SLTP/ sederajat <i>Middle School</i>	SLTA/ sederajat <i>High School</i>	Diploma I/II	Akademi/ Diploma III/Sarjana Muda <i>Academy / Diploma III / Bachelor</i>
(1)	(5)	(6)	(7)	(8)
001 Progowati	718	769	9	46
002 Mendut	517	750	17	57
003 Sawitan	453	748	8	44
004 Rambeanak	1 034	1 429	23	52
005 Ngrajek	510	913	8	68
006 Pabelan	1 475	2 023	44	127
007 Paremono	1 082	1 962	65	194
008 Bumirejo	1 127	1 593	18	142
009 Blondo	980	1 741	21	177
010 Ambartawang	751	995	21	68
011 Mungkid	967	1 967	17	174
012 Bojong	916	1 522	31	136
013 Pagersari	522	948	14	51
014 Senden	642	891	7	37
015 Treko	375	468	7	29
016 Gondang	403	624	4	16
Jumlah / Total	12 472	19 343	314	1 418

Lanjutan Tabel/*Continued Table 3.6*

Desa/ Kelurahan Village	Diploma IV/Strata I	Strata II	Strata III	Jumlah Total
(1)	(9)	(10)	(11)	(12)
001 Progowati	130	7	0	4 081
002 Mendut	191	10	1	3 377
003 Sawitan	123	2	0	3 018
004 Rambeanak	221	9	1	6 514
005 Ngrajak	130	3	0	3 327
006 Pabelan	268	21	3	8 353
007 Paremono	326	17	3	7 441
008 Bumirejo	348	20	0	6 561
009 Blondo	295	11	2	5 852
010 Ambartawang	142	5	0	3 871
011 Mungkid	430	27	3	6 058
012 Bojong	141	5	1	5 696
013 Pagersari	101	8	0	3 085
014 Senden	114	4	0	3 513
015 Treko	52	2	0	1 860
016 Gondang	39	8	1	1 995
Jumlah / Total	3 051	159	15	74 602

Sumber: Dinas Kependudukan dan Catatan Sipil Kabupaten Magelang
Source: Demography and Certificate Service of Magelang Regency

PENDUDUK*Population*

Tabel 3.7 Jumlah Penduduk Menurut Desa/Kelurahan dan Agama di Kecamatan Mungkid, 2018
Table 3.7 *Number of Population by Village and Religion in Mungkid Subdistrict, 2018*

Desa/ Kelurahan Village	Islam Islam	Kristen Christian	Katolik Chatolic	Hindu Hindu
(1)	(2)	(3)	(4)	(5)
001 Progowati	4 072	0	9	0
002 Mendut	3 260	2	101	0
003 Sawitan	2 966	0	50	0
004 Rambeanak	6 509	0	1	0
005 Ngrajek	3 325	0	0	0
006 Pabelan	8 281	21	50	0
007 Paremono	7 417	3	17	0
008 Bumirejo	6 429	67	60	0
009 Blondo	5 616	84	151	0
010 Ambartawang	3 869	0	0	0
011 Mungkid	5 684	58	308	4
012 Bojong	5 652	7	33	0
013 Pagersari	2 980	8	95	0
014 Senden	3 460	3	50	0
015 Treko	1 808	10	40	0
016 Gondang	1 760	6	226	3
Jumlah / Total	73 088	269	1 191	7

Lanjutan Tabel/*Continued Table 3.7*

Desa/ Kelurahan Village	Budha Budha	Konghuchu Konghuchu	Aliran Kepercayaa n Believe flow	Jumlah Total
(1)	(2)	(3)	(4)	(5)
001 Progowati	0	0	0	4 081
002 Mendut	12	0	2	3 377
003 Sawitan	0	0	2	3 018
004 Rambeanak	0	0	4	6 514
005 Ngrajak	1	0	1	3 327
006 Pabelan	0	0	1	8 353
007 Paremono	0	0	4	7 441
008 Bumirejo	1	0	4	6 561
009 Blondo	0	0	1	5 852
010 Ambartawang	0	0	2	3 871
011 Mungkid	0	0	4	6 058
012 Bojong	0	0	4	5 696
013 Pagersari	2	0	0	3 085
014 Senden	0	0	0	3 513
015 Treko	0	0	2	1 860
016 Gondang	0	0	0	1 995
Jumlah / Total	16	0	31	74 602

Sumber: Dinas Kependudukan dan Catatan Sipil Kabupaten Magelang

Source: *Demography and Certificate Service of Magelang Regency*

PENDUDUK*Population*

Tabel 3.8 Jumlah Penduduk Menurut Desa/Kelurahan dan Status Kawin di Kecamatan Mungkid, 2018
Table 3.8 *Number of Population by Village and Marriage in Mungkid Subdistrict, 2018*

Desa/ Kelurahan Village	Belum Kawin Single	Kawin Marriage	Cerai Hidup Divorce	Cerai Mati Death Divorce	Jumlah Total
(1)	(2)	(3)	(4)	(5)	(6)
001 Progowati	1 680	2 135	63	203	4 081
002 Mendut	1 369	1 785	51	172	3 377
003 Sawitan	1 239	1 618	36	125	3 018
004 Rambeanak	2 647	3 352	93	422	6 514
005 Ngrajak	1 366	1 725	46	190	3 327
006 Pabelan	3 482	4 308	138	425	8 353
007 Paremono	3 068	3 817	105	451	7 441
008 Bumirejo	2 729	3 400	113	319	6 561
009 Blondo	2 461	2 956	112	323	5 852
010 Ambartawang	1 648	1 950	58	215	3 871
011 Mungkid	2 508	3 107	97	346	6 058
012 Bojong	2 346	2 979	70	301	5 696
013 Pagersari	1 272	1 608	41	164	3 085
014 Senden	1 386	1 905	42	180	3 513
015 Treko	732	1 006	32	90	1 860
016 Gondang	809	1 036	24	126	1 995
Jumlah / Total	30 742	38 687	1 121	4 052	74 602

Sumber: Dinas Kependudukan dan Catatan Sipil Kabupaten Magelang

Source: *Demography and Certificate Service of Magelang Regency*

PENDUDUK*Population*

Tabel 3.9 Jumlah Penduduk Menurut Desa/Kelurahan dan Pekerjaan di Kecamatan Mungkid, 2018
Table 3.9 *Number of Population by Village and Work in Mungkid Subdistrict, 2018*

Desa/ Kelurahan <i>Village</i>	Belum/ Tidak Bekerja/ Mengurus Rumah Tangga/ Pensiunan	Pelajar/ Mahasiswa	PNS/TNI/ Kepolisian RI	Perdagangan /Pedagang
(1)	(2)	(3)	(4)	(5)
001 Progowati	861	752	67	76
002 Mendut	989	627	87	162
003 Sawitan	955	587	147	95
004 Rambeanak	1 925	1142	111	511
005 Ngrajek	1 082	584	85	135
006 Pabelan	2 818	1459	107	308
007 Paremono	2 504	1297	159	227
008 Bumirejo	2 272	1213	230	162
009 Blondo	1 889	1137	150	197
010 Ambartawang	1 136	753	93	296
011 Mungkid	2 041	1188	180	191
012 Bojong	1 820	1004	68	281
013 Pagersari	999	601	50	108
014 Senden	1 084	616	44	71
015 Treko	571	344	31	53
016 Gondang	578	354	21	38
Jumlah / Total	23 524	13 658	1 630	2 911

Lanjutan Tabel/*Continued Table 3.9*

Desa/ Kelurahan Village	Petani/ Pekebun/ Peternak/ Perikanan	Karyawan Swasta	Karyawan BUMN/ BUMD/ Honorer	Buruh/ Pembantu Rumah Tangga
(1)	(2)	(3)	(4)	(5)
001 Progowati	564	207	8	617
002 Mendut	134	289	27	520
003 Sawitan	132	310	42	287
004 Rambeanak	907	660	19	715
005 Ngrajak	259	236	9	379
006 Pabelan	299	663	9	1 483
007 Paremono	526	807	32	1 036
008 Bumirejo	186	918	33	733
009 Blondo	101	1059	19	430
010 Ambartawang	207	577	14	394
011 Mungkid	90	1099	24	331
012 Bojong	398	585	16	659
013 Pagersari	89	383	8	515
014 Senden	283	492	6	662
015 Treko	216	252	7	214
016 Gondang	127	310	6	427
Jumlah / Total	4518	8847	279	9 402

Lanjutan Tabel/Continued Table 3.9

Desa/ Kelurahan Village	Dosen/Guru	Wiraswasta	Lainnya	Jumlah Total
(1)	(2)	(3)	(4)	(5)
001 Progowati	34	838	57	4 081
002 Mendut	39	415	88	3 377
003 Sawitan	26	352	85	3 018
004 Rambeanak	63	332	129	6 514
005 Ngrajek	20	467	71	3 327
006 Pabelan	102	928	177	8 353
007 Paremono	102	566	185	7 441
008 Bumirejo	77	531	206	6 561
009 Blondo	61	586	223	5 852
010 Ambartawang	48	247	106	3 871
011 Mungkid	81	723	110	6 058
012 Bojong	66	615	184	5 696
013 Pagersari	34	204	94	3 085
014 Senden	29	160	66	3 513
015 Treko	19	93	60	1 860
016 Gondang	7	101	26	1 995
Jumlah / Total	808	7 158	1 867	74 602

Sumber: Dinas Kependudukan dan Catatan Sipil Kabupaten Magelang
Source: *Demography and Certificate Service of Magelang Regency*

4

PENDIDIKAN DAN AGAMA

*Education
and Religion*



FASILITAS PENDIDIKAN DI KECAMATAN MUNGKID 2018

TK/BA/RA : 50 UNIT

SD/MI : 45 UNIT

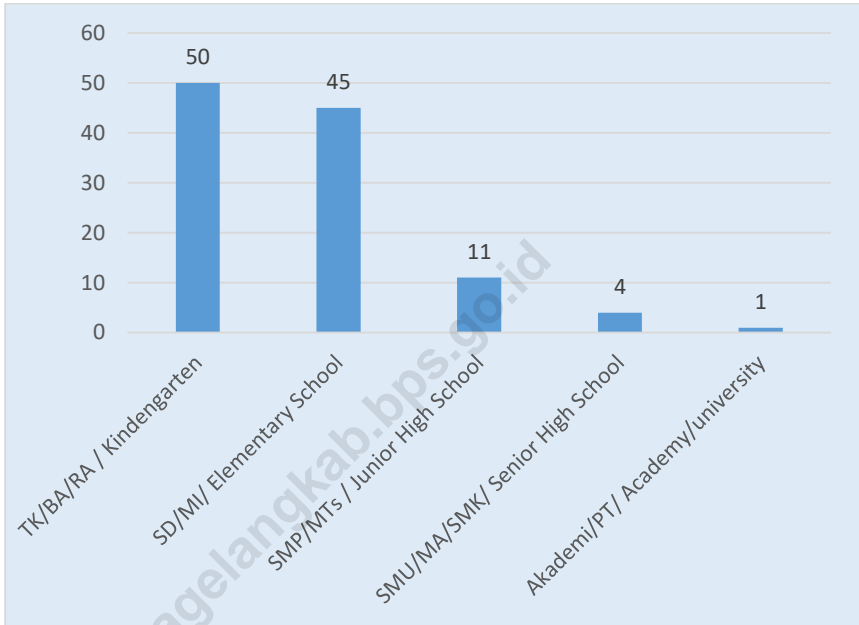
SMP/MTS : 11 UNIT

SMU/MA/SMK : 4 UNIT

AKADEMI/PT : 1 UNIT

Gambar
Figure 4

Jumlah Fasilitas Pendidikan di Kecamatan Mungkid 2018
Number of Education Facilities in Mungkid Subdistrict, 2018



PENDIDIKAN DAN AGAMA

Education and Religion

Tabel 4.1 Jumlah Fasilitas Pendidikan Menurut Desa/Kelurahan di Kecamatan Mungkid 2018
Table 4.1 *Number of Education Facilities by Villages in Mungkid Subdistrict, 2018*

Desa/Kelurahan Villages	TK/BK/RA/ Kindergarten	SD/MI/ Elementary School	SMP/MTs / Junior High School	SMU/MA/ SMK / Senior High School	Akademi/ PT / Academy/ University
(1)	(2)	(3)	(4)	(5)	(6)
001 Progowati	2	2	0	0	0
002 Mendut	3	3	0	0	0
003 Sawitan	1	1	0	0	0
004 Rambanak	4	4	1	0	0
005 Ngrajak	3	2	0	0	0
006 Pabelan	5	4	3	2	0
007 Paremono	3	4	0	0	0
008 Bumirejo	3	4	1	0	0
009 Blondo	3	4	2	0	1
010 Ambartawang	4	2	0	0	0
011 Mungkid	4	3	3	1	0
012 Bojong	5	3	1	1	0
013 Pagersari	2	2	0	0	0
014 Senden	3	2	0	0	0
015 Treko	3	2	0	0	0
016 Gondang	2	3	0	0	0
Jumlah/Total	50	45	11	4	1

Sumber: Badan Pusat Statistik Kabupaten Magelang

Source: BPS - Statistics of Magelang Regency

PENDIDIKAN DAN AGAMA

Education and Religion

Tabel 4.2 Jumlah Fasilitas Pendidikan Negeri Menurut Desa/Kelurahan di Kecamatan Mungkid 2018
Table 4.2 *Number of State Education Facilities by Villages in Mungkid Subdistrict, 2018*

Desa/Kelurahan Villages	TK/BK/RA/ Kindergarten	SD/MI/ Elementary School	SMP/MTs / Junior High School	SMU/MA/ SMK / Senior High School	Akademi/ PT / Academy/ University
(1)	(2)	(3)	(4)	(5)	(6)
001 Progowati	0	1	0	0	0
002 Mendut	0	1	0	0	0
003 Sawitan	0	1	0	0	0
004 Rambanak	0	2	1	0	0
005 Ngrajak	0	1	0	0	0
006 Pabelan	0	2	0	0	0
007 Paremono	0	3	0	0	0
008 Bumirejo	0	2	0	0	0
009 Blondo	0	2	0	0	0
010 Ambartawang	0	1	0	0	0
011 Mungkid	0	2	1	0	0
012 Bojong	0	1	0	0	0
013 Pagersari	0	1	0	0	0
014 Senden	0	1	0	0	0
015 Treko	0	2	0	0	0
016 Gondang	0	1	0	0	0
Jumlah/Total	0	24	2	0	0

Sumber: Badan Pusat Statistik Kabupaten Magelang

Source: BPS - Statistics of Magelang Regency

PENDIDIKAN DAN AGAMA

Education and Religion

Tabel 4.3 Jumlah Fasilitas Pendidikan Swasta Menurut Desa/Kelurahan di Kecamatan Mungkid 2018
Table 4.3 *Number of State Education Facilities by Villages in Mungkid Subdistrict, 2018*

Desa/Kelurahan Villages	TK/BK/RA/ Kindergarten	SD/MI/ Elementary School	SMP/MTs / Junior High School	SMU/MA/ SMK / Senior High School	Akademi/ PT / Academy/ University
(1)	(2)	(3)	(4)	(5)	(6)
001 Progowati	2	1	0	0	0
002 Mendut	3	2	0	0	0
003 Sawitan	1	0	0	0	0
004 Rambeanak	4	2	0	0	0
005 Ngrajak	3	1	0	0	0
006 Pabelan	5	2	3	2	0
007 Paremono	3	1	0	0	0
008 Bumirejo	3	2	2	0	0
009 Blondo	3	2	2	0	1
010 Ambartawang	4	1	0	0	0
011 Mungkid	4	1	2	1	0
012 Bojong	5	2	1	1	0
013 Pagersari	2	1	0	0	0
014 Senden	3	1	0	0	0
015 Treko	3	0	0	0	0
016 Gondang	2	2	0	0	0
Jumlah/Total	50	21	10	4	1

Sumber: Badan Pusat Statistik Kabupaten Magelang

Source: BPS - Statistics of Magelang Regency

PENDIDIKAN DAN AGAMA*Education and Religion*

Tabel 4.4 Jumlah Siswa dan Guru Menurut Tingkat Pendidikan Negeri di Kecamatan Mungkid, 2018
Table 4.4 *Number of Pupils and Teacher by State Education Level in Mungkid Subdistrict, 2018*

Tingkat Pendidikan / Education Level	Jumlah/ Total		Ratio Murid dan Guru / Pupils and Teachers Ratio
	Siswa / Pupils	Guru/ Teachers	
(1)	(2)	(3)	(4)
TK	-	-	-
SD	3 715	233	16
SMP	1 197	66	18
SMA	-	-	-
SMK	-	-	-

Sumber: Kantor Kementerian Agama Kabupaten Magelang

Source: *Religious Affairs of Magelang Regency*

PENDIDIKAN DAN AGAMA*Education and Religion*

Tabel 4.5 Jumlah Siswa dan Guru Menurut Tingkat Pendidikan Swasta di Kecamatan Mungkid, 2018
Table 4.5 *Number of Pupils and Teacher by Private Education Level in Mungkid Subdistrict, 2018*

Tingkat Pendidikan / Education Level	Jumlah/ Total		Ratio Murid dan Guru / Pupils and Teachers Ratio
	Siswa / Pupils	Guru/ Teachers	
(1)	(2)	(3)	(4)
TK	1 016	70	15
SD	1 037	55	19
SMP	1 048	71	15
SMA	898	42	21
SMK	1 602	80	20

Sumber: Kementerian Pendidikan dan Kebudayaan

Source: Ministry of Educations and Culture

PENDIDIKAN DAN AGAMA

Education and Religion

Tabel 4.6 Jumlah Sarana Tempat Ibadah Menurut Desa di Kecamatan Mungkid, 2018
Table *Number of Worship Facilities by Villages in Mungkid Subdistrict, 2018*

Desa/Kelurahan <i>Villages</i>	Masjid/ <i>Mosque</i>	Musholla/ <i>Small Mosque</i>	Gereja/ <i>Church</i>	Pura	Vihara
(1)	(2)	(3)	(4)	(5)	(6)
001 Progowati	9	10	0	0	0
002 Mendut	4	13	1	0	1
003 Sawitan	5	8	0	0	0
004 Rambeanak	11	27	0	0	0
005 Ngrajek	5	7	0	0	0
006 Pabelan	13	20	0	0	0
007 Paremono	12	18	0	0	0
008 Bumirejo	12	21	0	0	0
009 Blondo	10	32	2	0	0
010 Ambartawang	4	10	0	0	0
011 Mungkid	9	13	1	0	0
012 Bojong	12	15	0	0	0
013 Pagersari	7	10	0	0	0
014 Senden	10	13	0	0	0
015 Treko	6	8	0	0	0
016 Gondang	7	2	0	0	0
Jumlah/Total	136	227	4	0	1

Sumber: Kementerian Pendidikan dan Kebudayaan

Source: *Ministry of Educations and Culture*

PENDIDIKAN DAN AGAMA*Education and Religion*

Tabel 4.7 Jumlah Pernikahan, Talak, Cerai dan Rujuk Menurut Desa di Kecamatan Mungkid 2018
Table *Number of Marriage, Divorce by Villages in Mungkid, 2018*

Desa/Kelurahan Villages	Nikah/ Marriage	Talak / Divorce	Cerai / Divorce	Rujuk / Refer to
(1)	(2)	(3)	(4)	(5)
001 Progowati	37	-	-	-
002 Mendut	16	-	-	-
003 Sawitan	34	-	-	-
004 Rambeanak	42	-	-	-
005 Ngrajek	16	-	-	-
006 Pabelan	72	-	-	-
007 Paremono	65	-	-	-
008 Bumirejo	48	-	-	-
009 Blondo	49	-	-	-
010 Ambartawang	39	-	-	-
011 Mungkid	43	-	-	-
012 Bojong	46	-	-	-
013 Pagersari	25	-	-	-
014 Senden	30	-	-	-
015 Treko	13	-	-	-
016 Gondang	16	-	-	-
Jumlah/Total	591	-	-	-

Sumber: Kantor Urusan Agama Kecamatan Mungkid

Source: *Religious Affairs office of Mungkid Subdistrict*

PENDIDIKAN DAN AGAMA*Education and Religion*

Tabel 4.8 Jumlah Pernikahan Menurut Wali Pernikahan di Kecamatan Mungkid, 2018
Table *Number of Marriage by Marriage Guardian in Mungkid Subdistrict, 2018*

Desa/Kelurahan Villages	Nasab / Nasab	Hakim / Judge	Jumlah / Total
(1)	(2)	(3)	(4)
001 Progowati	34	3	37
002 Mendut	14	2	16
003 Sawitan	32	2	34
004 Rambeanak	39	3	42
005 Ngrajek	14	2	16
006 Pabelan	65	7	72
007 Paremono	59	6	65
008 Bumirejo	38	10	48
009 Blondo	48	1	49
010 Ambartawang	36	3	39
011 Mungkid	37	6	43
012 Bojong	40	6	46
013 Pagersari	19	6	25
014 Senden	29	1	30
015 Treko	13	0	13
016 Gondang	15	1	16
Jumlah/Total	532	59	591

Sumber: Kantor Urusan Agama Kecamatan Mungkid

Source: Religious Affairs office of Mungkid Subdistrict

PENDIDIKAN DAN AGAMA*Education and Religion*

Tabel 4.9 Jumlah Pernikahan Menurut Lokasi Pernikahan di Kecamatan Mungkid, 2018
Table 4.9 *Number of Marriage by Marriage Location in Mungkid Subdistrict, 2018*

Desa/Kelurahan Villages	Kantor / Office	Luar Kantor /Others	Jumlah / Total
(1)	(2)	(3)	(4)
001 Progowati	17	20	37
002 Mendut	8	8	16
003 Sawitan	2	32	34
004 Rambeanak	22	20	42
005 Ngrajek	8	8	16
006 Pabelan	37	35	72
007 Paremono	25	40	65
008 Bumirejo	18	30	48
009 Blondo	20	29	49
010 Ambartawang	19	20	39
011 Mungkid	15	28	43
012 Bojong	27	19	46
013 Pagersari	7	18	25
014 Senden	12	18	30
015 Treko	5	8	13
016 Gondang	6	10	16
Jumlah/Total	248	343	591

Sumber: Kantor Urusan Agama Kecamatan Mungkid

Source: *Religious Affairs office of Mungkid Subdistrict*

PENDIDIKAN DAN AGAMA*Education and Religion*

Tabel 4.10 Kejadian Cerai Menurut Bulan di Kecamatan Mungkid, 2018
Table *Number of Divorce by Month in Mungkid Subdistrict, 2018*

Bulan Month	Cerai Talak Divorce	Cerai Gugat Filed to Divorce	Jumlah Total
(1)	(2)	(3)	(4)
Januari/January	3	9	12
Februari/February	2	10	12
Maret/March	-	7	7
April/April	3	10	13
Mei/May	1	4	5
Juni/June	1	4	5
Juli/July	3	14	17
Agustus/August	2	9	11
September/September	3	7	10
Oktober/October	-	4	4
November/November	3	1	4
Desember/December	1	8	9
Jumlah/Total	22	87	109

Sumber: Pengadilan Agama Mungkid

Source: Religious Court of Mungkid



FASILITAS KESEHATAN DI KECAMATAN MUNGKID 2018

PUSKESMAS : 2 UNIT

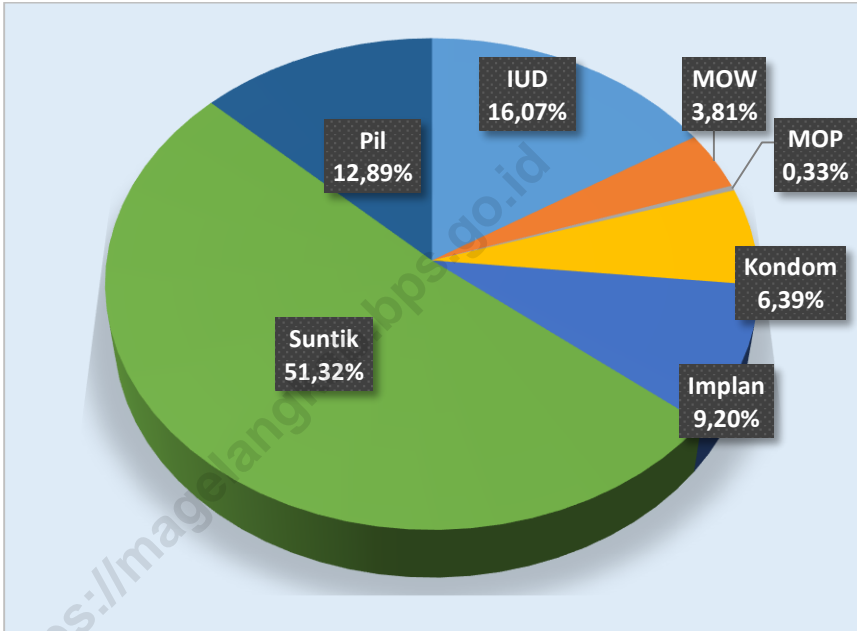
PUSTU : 2 UNIT

PRAKTEK DOKTER : 6 UNIT

PRAKTEK BIDAN : 13 UNIT

Tabel
Table 5

Persentase Peserta KB Aktif Menurut Jenis Kontrasepsi di Kecamatan Mungkid 2018
Percentage of Family Planning Participant by Kind in Mungkid Subdistrict, 2018



Tabel 5.1 Jumlah Sarana Kesehatan Menurut Desa/Kelurahan di Kecamatan Mungkid 2018
Table *Number of Health Facilities by Villages in Mungkid Subdistrict, 2018*

Desa/Kelurahan Villages	Puskesmas/ Public Health Center	Pustu / Auxiliray Health Center	Praktek Dokter / Clinic	Praktek Bidan / Midwife Practice
(1)	(2)	(3)	(4)	(5)
001 Progowati	0	0	0	1
002 Mendut	0	0	1	1
003 Sawitan	1	0	0	0
004 Rambeanak	0	0	0	1
005 Ngrajek	0	1	0	0
006 Pabelan	0	0	0	1
007 Paremono	0	0	0	1
008 Bumirejo	0	1	1	1
009 Blondo	0	0	1	0
010 Ambartawang	0	0	0	2
011 Mungkid	1	0	3	0
012 Bojong	0	0	0	1
013 Pagersari	0	0	0	1
014 Senden	0	0	0	1
015 Treko	0	0	0	1
016 Gondang	0	0	0	1
Jumlah/Total	2	2	6	13

Lanjutan Tabel / *Continued Table 5.1*

Desa/Kelurahan <i>Villages</i>	Poskesdes	Polindes	Posyandu	Apotek/ <i>Pharmacy</i>	Toko Obat/ <i>Drug Store</i>
(1)	(6)	(7)	(8)	(9)	(10)
001 Progowati	1	0	9	0	0
002 Mendut	1	0	7	1	1
003 Sawitan	1	0	6	1	1
004 Rambeanak	1	0	14	0	0
005 Ngrajek	1	0	6	0	0
006 Pabelan	1	0	12	0	1
007 Paremono	1	0	14	1	2
008 Bumirejo	0	0	11	0	0
009 Blondo	1	0	9	2	1
010 Ambartawang	1	0	7	0	0
011 Mungkid	0	0	12	4	2
012 Bojong	1	0	14	0	1
013 Pagersari	1	0	12	0	0
014 Senden	1	0	6	0	0
015 Treko	0	0	6	0	0
016 Gondang	1	0	6	0	0
Jumlah/Total	13	0	151	9	9

Sumber: Badan Pusat Statistik Kabupaten Magelang

Source: BPS - Statistics of Magelang Regency

Tabel 5.2 Jumlah Pasangan Usia Subur (PUS) Menurut Kepesertaan KB dan Desa/Kelurahan di Kecamatan Mungkid 2018
Table 5.2 *Number of Eligible Couples by Family Planning Participants and Villages in Mungkid Subdistrict, 2018*

Desa/Kelurahan Villages	Peserta KB/ Family Planning Participant		Bukan Peserta KB/ Non- Participant		PUS / Eligible Couples
	Jumlah	Percentase	Jumlah	Percentase	
(1)	(2)	(3)	(4)	(5)	(6)
001 Progowati	363	62,80	215	37,20	578
002 Mendut	434	83,30	87	16,70	521
003 Sawitan	446	76,90	134	23,10	580
004 Rambeanak	876	75,52	284	24,48	1 160
005 Ngrajek	398	74,25	138	25,75	536
006 Pabelan	895	67,04	440	32,96	1 335
007 Paremono	864	71,88	338	28,12	1 202
008 Bumirejo	686	74,16	239	25,84	925
009 Blondo	728	75,44	237	24,56	965
010 Ambartawang	861	76,06	271	23,94	1 132
011 Mungkid	548	71,08	223	28,92	771
012 Bojong	708	73,52	255	26,48	963
013 Pagersari	423	81,82	94	18,18	517
014 Senden	449	77,41	131	22,59	580
015 Treko	211	69,87	91	30,13	302
016 Gondang	221	72,22	85	27,78	306
Jumlah/Total	9 111	73,64	3 262	26,36	12 373

Sumber: Balai Pelayanan KB dan KS Kecamatan Mungkid

Source: Family Planning and Family Welfare Service of Mungkid Subdistrict

Tabel 5.3 Jumlah Peserta KB Aktif Menurut Jenis Kontrasepsi dan Desa/Kelurahan di Kecamatan Mungkid 2018
Table *Number of Family Planning Participant by Villages in Mungkid Subdistrict, 2018*

Desa/Kelurahan 00000Villages	Peserta KB Non-Hormonal / <i>Non Hormonal Family Planning Participant</i>			
	IUD	MOW	MOP	Kondom
(1)	(2)	(3)	(4)	(5)
001 Progowati	36	8	1	26
002 Mendut	45	13	3	24
003 Sawitan	51	12	1	26
004 Rambeanak	144	22	-	39
005 Ngrajak	68	4	-	10
006 Pabelan	184	26	6	44
007 Paremono	118	44	5	61
008 Bumirejo	68	23	1	88
009 Blondo	87	40	2	38
010 Ambartawang	121	15	-	42
011 Mungkid	121	47	2	69
012 Bojong	127	25	4	80
013 Pagersari	113	14	3	9
014 Senden	114	11	-	10
015 Treko	37	13	-	10
016 Gondang	30	30	2	6
Jumlah/Total	1 464	347	30	582

Lanjutan Tabel / *Continued Table 5.3*

Desa/Kelurahan <i>Villages</i>	Peserta KB Hormonal / <i>Hormonal Family Planning Participant</i>			Jumlah/ <i>Total</i>
	Implan	Suntik	Pil	
(1)	(6)	(7)	(8)	(9)
001 Progowati	30	219	43	363
002 Mendut	109	201	39	434
003 Sawitan	59	219	78	446
004 Rambeanak	46	477	148	876
005 Ngrajek	27	272	17	398
006 Pabelan	106	418	111	895
007 Paremono	96	394	146	864
008 Bumirejo	21	390	95	686
009 Blondo	47	455	59	728
010 Ambartawang	58	507	118	861
011 Mungkid	39	192	78	548
012 Bojong	86	256	130	708
013 Pagersari	38	228	18	423
014 Senden	35	228	51	449
015 Treko	22	110	19	211
016 Gondang	19	110	24	221
Jumlah/Total	838	4.676	1.174	9 111

Sumber: Balai Pelayanan KB dan KS Kecamatan Mungkid

Source: *Family Planning and Family Welfare Service of Mungkid Subdistrict*

KESEHATAN

Health

Jumlah Pasangan Usia Subur (PUS) Yang Tidak Ikut Keluarga Berencana (KB) Menurut Desa/Kelurahan di Kecamatan Mungkid

Tabel 5.4 2018
Table *Number of Eligible Couples Non- Family Planning Participant by Villages In Mungkid Subdistrict, 2018*

Desa/Kelurahan <i>Villages</i>	Hamil / <i>Pregnant</i>	Ingin Anak Segera / <i>Want a Baby Soon</i>	Ingin Anak Ditunda / <i>Want a baby Later</i>	Tidak Ingin Anak Lagi/ No <i>More Baby</i>	Jumlah/ <i>Total</i>
(1)	(2)	(3)	(4)	(5)	(6)
001 Progowati	24	66	36	89	215
002 Mendut	15	58	7	7	87
003 Sawitan	11	50	46	27	134
004 Rambeanak	30	146	53	55	284
005 Ngrajak	11	43	43	41	138
006 Pabelan	45	90	80	225	440
007 Paremono	42	80	99	117	338
008 Bumirejo	40	61	33	105	239
009 Blondo	17	90	70	60	237
010 Ambartawang	24	92	87	68	271
011 Mungkid	31	67	63	62	223
012 Bojong	44	61	81	69	255
013 Pagersari	12	20	28	34	94
014 Senden	15	41	45	30	131
015 Treko	15	36	24	16	91
016 Gondang	8	27	18	32	85
Jumlah/Total	384	1 028	813	1 037	3 262

Sumber: Balai Pelayanan KB dan KS Kecamatan Mungkid

Source: Family Planning and Family Welfare Service of Mungkid Subdistrict



Luas Panen Jagung terbesar di
Kecamatan Mungkid tahun 2018
terjadi pada bulan NOVEMBER
mencapai 9,6 Hektar



Tabel 6.1 Luas Tanam, Luas Puso dan Luas Panen Tanaman Jagung Menurut Bulan di Kecamatan Mungkid (Ha), 2018
Table 6.1 *Planting Area, Damaged Area and Harvest Area of Corn by Month in Mungkid Subdistrict (hectar), 2018*

Bulan/ Month	Luas Tanam / Planting Area	Luas Puso/ Damaged Area	Luas Panen/ Harvest Area
(1)	(2)	(3)	(4)
01 Januari	1,9	0,0	0,0
02 Februari	0,0	0,0	0,0
03 Maret	0,0	0,0	4,8
04 April	1,9	0,0	1,9
05 Mei	1,9	0,0	0,0
06 Juni	1,0	0,0	0,0
07 Juli	9,6	0,0	0,0
08 Agustus	4,8	0,0	1,9
09 September	1,0	0,0	1,9
10 Oktober	0,0	0,0	1,0
11 November	0,0	0,0	9,6
12 Desember	0,0	0,0	5,8
Jumlah/Total	22,1	0,0	26,9

Sumber : Dinas Pertanian dan Pangan Kabupaten Magelang

Source : Agriculture and Food Department of Magelang Regency

Tabel 6.2 Luas Tanam, Luas Puso dan Luas Panen Tanaman Kacang Tanah Menurut Bulan di Kecamatan Mungkid (Ha), 2018
Table 6.2 *Planting Area, Damaged Area and Harvest Area of Peanuts by Month in Mungkid Subdistrict(Hectar),2018*

Bulan/ Month	Luas Tanam / Planting Area	Luas Puso/ Damaged Area	Luas Panen/ Harvest Area
(1)	(2)	(3)	(4)
01 Januari	0,0	0,0	0,0
02 Februari	0,0	0,0	0,0
03 Maret	0,0	0,0	0,0
04 April	3,9	0,0	0,0
05 Mei	1,0	0,0	0,0
06 Juni	1,9	0,0	0,0
07 Juli	1,1	0,0	3,9
08 Agustus	0,0	0,0	1,0
09 September	0,0	0,0	2,0
10 Oktober	0,0	0,0	1,0
11 November	0,0	0,0	0,0
12 Desember	0,0	0,0	0,0
Jumlah	7,9	0,0	7,9

Sumber : Dinas Pertanian dan Pangan Kabupaten Magelang

Source : Agriculture and Food Departmeny of Magelang Regency

Tabel 6.3 Luas Tanam, Luas Puso dan Luas Panen Tanaman Ubi Kayu Menurut Bulan di Kecamatan Mungkid (Ha), 2018
Table 6.3 *Planting Area, Damaged Area and Harvest Area of Cassava by Month in Mungkid Subdistrict(Hectar),2018*

Bulan/ Month	Luas Tanam / Planting Area	Luas Puso/ Damaged Area	Luas Panen/ Harvest Area
(1)	(2)	(3)	(4)
01 Januari	0,0	0,0	0,0
02 Februari	0,0	0,0	0,0
03 Maret	0,0	0,0	0,0
04 April	0,0	0,0	0,0
05 Mei	0,0	0,0	0,0
06 Juni	0,0	0,0	0,0
07 Juli	1,0	0,0	0,0
08 Agustus	0,0	0,0	0,0
09 September	0,0	0,0	0,0
10 Oktober	0,0	0,0	0,0
11 November	0,0	0,0	0,0
12 Desember	0,0	0,0	0,0
Jumlah/Total	1,0	0,0	0,0

Sumber : Dinas Pertanian dan Pangan Kabupaten Magelang

Source : Agriculture and Food Departmeny of Magelang Regency

Tabel 6.4 Luas Tanam, Luas Puso dan Luas Panen Tanaman Ubi jalar Menurut Bulan di Kecamatan Mungkid(Ha), 2018
Table 6.4 *Planting Area, Damaged Area and Harvest Area of Sweet Potato by Month in Mungkid Subdistrict(Hectar),2018*

Bulan/ Month	Luas Tanam / Planting Area	Luas Puso/ Damaged Area	Luas Panen/ Harvest Area
(1)	(2)	(3)	(4)
01 Januari	0,0	0,0	0,0
02 Februari	0,0	0,0	0,0
03 Maret	0,0	0,0	0,0
04 April	0,0	0,0	0,0
05 Mei	1,0	0,0	0,0
06 Juni	0,0	0,0	0,0
07 Juli	0,0	0,0	0,0
08 Agustus	0,0	0,0	1,0
09 September	0,0	0,0	0,0
10 Oktober	0,0	0,0	0,0
11 November	0,0	0,0	0,0
12 Desember	0,0	0,0	0,0
Jumlah/Total	1,0	0,0	1,0

Sumber : Dinas Pertanian dan Pangan Kabupaten Magelang

Source : Agriculture and Food Departmeny of Magelang Regency

DATA

MENCERDASKAN BANGSA
Enlighten The Nation

<https://magelangkab.bps.go.id>



**BADAN PUSAT STATISTIK
KABUPATEN MAGELANG**
BPS-Statistics of Magelang Regency

Jl. Soekarno - Hatta No.4 Kota Mungkid 56511
Telp./Fax.(0293) 798143. E-Mail : bps3308@bps.go.id
Homepage: <http://magelangkab.bps.go.id/>

ISSN: 2442-5753

