



# KECAMATAN SELAKAU TIMUR DALAM ANGKA 2012

**DATA**  
MENCERDASKAN BANGSA



**BADAN PUSAT STATISTIK KABUPATEN SAMBAS**  
Jalan Pembangunan Sambas  
Telp./Fax (0562) 392817  
email: bps6101@bps.go.id



**BADAN PUSAT STATISTIK  
KABUPATEN SAMBAS**

Katalog BPS 1102001. 6101.011

**KECAMATAN SELAKAU TIMUR  
DALAM ANGKA  
2012**

**KOORDINATOR STATISTIK KECAMATAN SELAKAU TIMUR  
BADAN PUSAT STATISTIK  
KABUPATEN SAMBAS**

## **KECAMATAN SELAKAU TIMUR DALAM ANGKA 2012**

**Katalog BPS : 112001 6101.010**

**Ukuran Buku : 17 cm x 21,59 cm**

**Jumlah Halaman : 85 Halaman**

**Naskah :**

**KSK Selakau Timur Kabupaten Sambas**

**Penyunting :**

**Seksi Neraca Wilayah dan Analisis Statistik**

**Gambar :**

**Seksi Integrasi, Pengolahan dan Diseminasi Statistik**

**Diterbitkan oleh :**

**Badan Pusat Statistik Kabupaten Sambas**

**Boleh dikutip dengan menyebutkan sumbernya**

PEMERINTAH KABUPATEN SAMBAS  
KECAMATAN SELAKAU TIMUR

**KATA SAMBUTAN**

Terbitnya Publikasi Kecamatan Selakau Timur Dalam Angka Tahun 2012 patut kita sambut gembira, karena dalam publikasi ini disajikan berbagai data/informasi yang memberikan gambaran mengenai hasil-hasil pelaksanaan pembangunan di berbagai sektor.

Diharapkan data tersebut dapat dimanfaatkan seoptimal mungkin baik oleh pihak pemerintah maupun swasta terutama sebagai dasar perencanaan pembangunan yang akan datang.

Kami berharap kiranya Koordinator Statistik Kecamatan dapat meneruskan penerbitan publikasi ini secara berkesinambungan dan kepada berbagai pihak agar tetap membantu memberikan data/informasi demi perbaikan publikasi di masa yang akan datang.

**Selakau Timur, Oktober 2012**  
**Camat Selakau Timur**

**H. Supardi, S.Pd. SD**

## KATA PENGANTAR

Kecamatan Selakau Timur Dalam Angka 2012 adalah publikasi yang ke sekian kalinya yang pernah diterbitkan.

Penerbitan publikasi ini semata-mata untuk memberikan suatu gambaran tentang keadaan geografi, penduduk serta keadaan sosial dan ekonomi di daerah ini.

Data yang disajikan dalam publikasi ini tidak jauh berbeda dengan penerbitan sebelumnya, dan secara umum memuat data primer hasil survei BPS serta data sekunder yang dihimpun dari dinas/instansi baik di tingkat kecamatan maupun kabupaten.

Untuk penerbitan selanjutnya kami tetap mengharapkan adanya saran dari berbagai pihak. Selanjutnya kami mengucapkan terima kasih kepada Camat dan jajarannya di wilayah Kecamatan Selakau Timur dan Badan Pusat Statistik Kabupaten Sambas yang telah membantu terbitnya publikasi ini.

Semoga publikasi ini bermanfaat bagi kita semua.

Selakau Timur, Oktober 2012  
Koordinator Statistik  
Kecamatan Selakau Timur,

**S u t o p o**

## DAFTAR ISI

Kata Sambutan	.....	iii
Kata Pengantar	.....	iv
Daftar Isi	.....	v
Daftar Grafik	.....	vi
Daftar Tabel	.....	vii
BAB 1	Geografi	1
BAB 2	Pemerintahan	9
BAB 3	Penduduk dan Angkatan Kerja	18
BAB 4	Sosial	26
BAB 5	Pertanian	49
BAB 6	Industri dan Perdagangan	56
BAB 7	Transportasi dan Telekomunikasi	64

## DAFTAR TABEL

Halaman

**BAB 1. Geografi**

1.1.	Batas Administrasi Kecamatan Selakau Timur	4
1.2.	Luas Wilayah Kecamatan Selakau Timur	5
1.3.	Penggunaan Lahan Pertanian Sawah di Kecamatan Selakau Timur, 2011	6
1.4..	Penggunaan Lahan Pertanian Bukan Sawah di Kecamatan Selakau Timur, 2011	7
1.5.	Penggunaan Lahan Bukan Pertanian di Kecamatan Selakau Timur, 2011	8

**BAB 2. Pemerintahan**

2.1.	Nama-Nama Camat yang Pernah/Masih Menjabat di Kecamatan Selakau Timur	12
2.2.	Nama-Nama Kepala Desa yang Masih Menjabat di Kecamatan Selakau Timur, 2011	13
2.3.	Banyaknya Dusun di Kecamatan Selakau Timur, 2011	14
2.4.	Banyaknya Desa/Kelurahan Menurut Kriteria Desa di Kecamatan Selakau Timur, 2011	15
2.5	Banyaknya Desa/Kelurahan Menurut Tipe LPMD, 2011	16
2.6	Banyaknya Rukun Warga, Rukun Tetangga dan Rumah Tangga di Kecamatan Selakau Timur, 2011	17

**BAB 3 Penduduk dan Angkatan Kerja**

3.1.	Penduduk Kecamatan Selakau Timur Menurut Jenis Kelamin, 2011	21
3.2.	Penduduk Kecamatan Selakau Timur Menurut Jenis Kelamin dan Sex Ratio, 2011	22
3.3.	Kepadatan Penduduk Kecamatan Selakau Timur, 2011	23
3.4.	Penduduk Kecamatan Selakau Timur Menurut Golongan Umur dan Jenis Kelamin, 2011	24
3.5.	Penduduk Berumur 10 Tahun Keatas Menurut Golongan Umur dan Jenis Kelamin, 2011	25

**BAB 4. Sosial**

4.1.	Banyaknya Sekolah Menurut Tingkat Pendidikan di Kecamatan Selakau Timur, 2011	30
4.2.	Banyaknya Sekolah Dasar (SD), Guru dan Murid di Kecamatan Selakau Timur, 2011	31
4.3.	Banyaknya Sekolah Lanjutan Tingkat Pertama (SLTP), Guru dan Murid di Kecamatan Selakau Timur, 2011	32
4.4.	Banyaknya Sekolah Lanjutan Tingkat Atas (SLTA), Guru dan Murid di Kecamatan Selakau Timur, 2011	33
4.5.	Banyaknya Fasilitas Kesehatan di Kecamatan Selakau Timur, 2011	34
4.6.	Banyaknya Puskesmas Menurut Jenisnya di Kecamatan Selakau Timur, 2011	35
4.7.	Banyaknya Tenaga Kesehatan di Kecamatan Selakau Timur, 2011	36



---

4.8	Banyaknya Kunjungan Penderita Penyakit Menurut Jenis Penyakit, 2011	37
4.9	Banyaknya Bayi yang Lahir Hidup dan Lahir Mati, 2011	38
4.10.	Realisasi Pencapaian Peserta KB Aktif Menurut Alat Yang digunakan, 2011	39
4.11.	Perbandingan Peserta KB Aktif Terhadap Pasangan Usia Subur, 2011	40
4.12.	Banyaknya Balita, Wanita Usia Subur (WUS) dan Pria Usia Subur (PUS) di Kecamatan Selakau Timur, 2011	41
4.13	Banyaknya Keluarga Sejahtera di Kecamatan Selakau Timur, 2011	42
4.14	Banyaknya Sarana Pelayanan KB Nasional, 2011	43
4.15	Banyaknya Rumah Ibadah Menurut Jenis Agama , 2011	44
4.16	Banyaknya Nikah, Talak, Cerai dan Rujuk di Kecamatan Selakau Timur, 2011	45
4.17	Banyaknya Hewan Kurban Menurut Jenisnya di Kecamatan Selakau Timur, 2011	46
4.18	Banyaknya Penerimaan Zakat Fitrah Di Kecamatan Selakau, 2011	47
4.19	Banyaknya Penyaluran Zakat Fitrah Di Kecamatan Selakau, 2011	48

## **BAB 5. Pertanian**

5.1.	Luas Panen, Rata-rata Produksi dan Produksi Padi dan Palawija di Kecamatan Selakau, 2011	52
5.2.	Luas Tanaman dan Produksi Perkebunan Menurut Jenisnya, 2011	53
5.3.	Populasi Ternak Menurut Jenis Ternak di Kecamatan Selakau Timur, 2011	54

- 5.4. Pemotongan Ternak Menurut Jenis Ternak di Kecamatan Selakau Timur, 2011 55

**BAB 6. Industri, Perdagangan dan Energi**

- 6.1 Jenis Industri Kecil (Kerajinan Rumahtangga) di Kecamatan Selakau Timur, 2011 59
- 6.2 Banyaknya Unit Usaha Formal dan Tenaga Kerja 60
- 6.3 Banyaknya Sarana Perekonomian di Kecamatan Selakau Timur 63

**BAB 7. Transportasi dan Komunikasi**

- 7.1. Jarak Antara Kecamatan Selakau dengan Beberapa Kota Melalui Darat 67
- 7.2. Banyaknya Alat Angkutan yang dikuasai penduduk di Kecamatan Selakau Timur, 2011 68

## DAFTAR GRAFIK

	<b>Halaman</b>
.Grafik 1 Luas Wilayah Kecamatan Selakau Timur	3
Grafik 2 Banyaknya Dusun, RW dan RT di Selakau Timur 2011	11
Grafik 3 Penduduk Menurut Jenis Kelamin di Selakau Timur 2011	20
Grafik 4 Banyaknya Sekolah menurut Tingkat Pendidikan di Selakau Timur 2011	29
Grafik 5 Luas Panen,Rata – rata Produksi dan Produksi Padi di Kecamatan Selakau Timur 2011	51
Grafik 6 Banyaknya Sarana Perekonomian di Kecamatan Selakau Timur Tahun 2011	58
Grafiki 7 Banyaknya Alat Angkutan Yang dikuasai Penduduk di Kecamatan Selakau Timur Tahun 2011	66

1

Geografi

<http://selakaukab.bps.go.id>

Kecamatan Selakau Timur merupakan Kecamatan yang baru terbentuk pada tahun 2007.

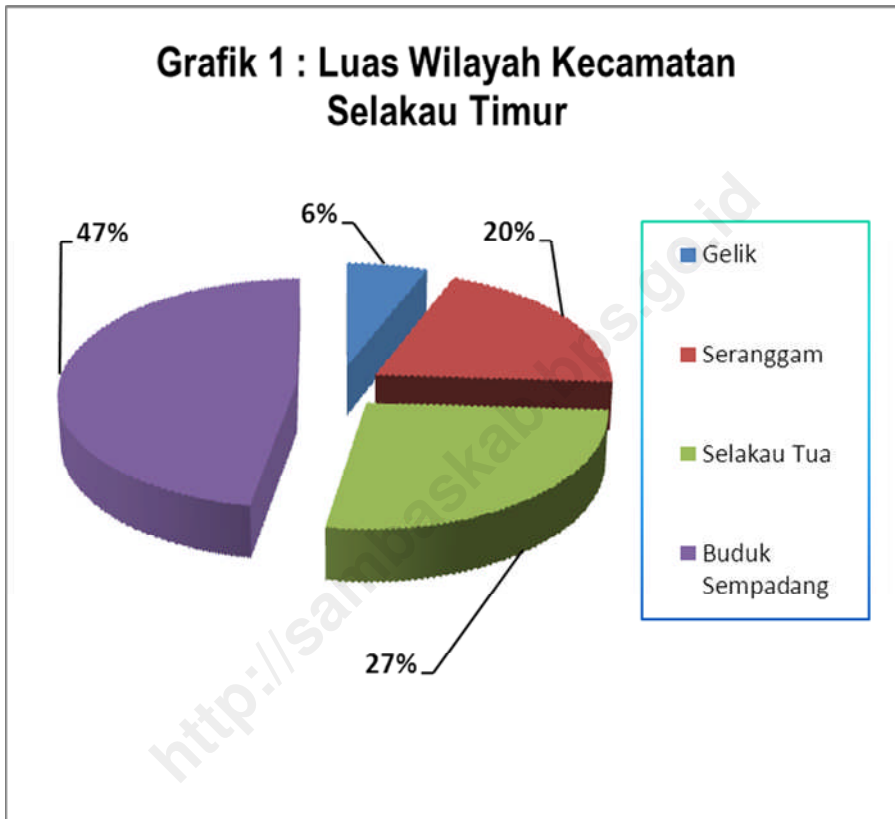
- Utara : Kec. Salatiga
- Selatan : Kec. Singkawang Utara
- Barat : Kec. Selakau
- Timur : Kec. Samalantan

Kecamatan Selakau Timur merupakan pemekaran dari Kecamatan Selakau.

Luas Kecamatan Selakau Timur adalah 162,99 km<sup>2</sup> atau sekitar 2,55 persen dari luas wilayah Kabupaten Sambas

Secara administratif, batas wilayah Kecamatan Selakau Timur adalah:

**Grafik 1 : Luas Wilayah Kecamatan Selakau Timur**



**TABEL : 1.1**  
**BATAS ADMINISTRASI KECAMATAN SELAKAU TIMUR**

Letak Administratif [1]	Berbatasan Dengan [2]
Sebelah Utara	Kecamatan Salatiga
Sebelah selatan	Kecamatan Singkawang Utara
Sebelah Timur	Kecamatan Samalantan
Sebelah Barat	Kecamatan Selakau

Sumber : Kantor Camat Selakau Timur

**TABEL : 1.2**  
**LUAS WILAYAH KECAMATAN SELAKAU TIMUR**

No.	Desa / Kelurahan	Luas (Km <sup>2</sup> )	Persentase terhadap Luas Kecamatan (%)
[1]	[2]	[3]	[4]
1.	Gelik	9,79	6,01
2.	Seranggam	32,60	20,01
3.	Selakau Tua	43,41	26,63
4.	Buduk Sempadang	77,19	47,35
Kecamatan Selakau		162,99	100,00

Sumber : Badan Pertanahan Nasional Kab.Sambas/KSK Kecamatan Selakau Timur



**TABEL : 1.3.**  
**PENGUNAAN LAHAN PERTANIAN SAWAH DI KECAMATAN SELAKAU TIMUR**  
**2 0 1 1**

No.	Jenis Lahan	Luas	
		Ha	Km <sup>2</sup>
[1]	[2]	[3]	[4]
1.	Irigasi teknis	-	-
2.	Irigasi setengah teknis	-	-
3.	Irigasi sederhana	-	-
4.	Irigasi desa	-	-
5.	Irigasi tadah hujan	2.835	28,35
6.	Irigasi pasang surut	-	-
7.	Irigasi lebak	-	-
8.	Irigasi lainnya	-	-
	2 0 1 1	2.835	28,35
	2 0 1 0	2.375	23,75
	2 0 0 9	3.078	30,78

Sumber : Badan Pusat Statistik Kabupaten Sambas

**TABEL: 1.4.**  
**PENGUNAAN LAHAN PERTANIAN BUKAN SAWAH**  
**DI KECAMATAN SELAKAU TIMUR**  
**2 0 1 1**

No.	Jenis Lahan	Luas	
		Ha	Km <sup>2</sup>
[1]	[2]	[3]	[4]
1.	Tegal/kebun	970	9,70
2.	Ladang/huma	100	1,00
3.	Perkebunan	2.568	25,68
4.	Ditanami pohon/hutan rakyat	121	1,21
5.	Tambak	-	-
6.	Kolam/tebat/empang	-	-
7.	Padang penggembalaan/rumput	-	-
8.	Sementara tidak diusahakan	304	3,04
9.	Lainnya	121	1,21
2 0 1 1		4.063	40,63
2 0 1 0		4.063	40,63
2 0 0 9		3.722	37,22

Sumber : Badan Pusat Statistik Kabupaten Sambas

**TABEL : 1.5.**  
**PENGUNAAN LAHAN BUKAN PERTANIAN DI KECAMATAN SELAKAU TIMUR**  
**2011**

No.	Jenis Lahan	Luas	
		Ha	Km <sup>2</sup>
[1]	[2]	[3]	[4]
1.	Rumah, bangunan dan halaman sekitarnya	999	9,99
2.	Hutan Negara	6.041	60,41
3.	Rawa-rawa (tidak ditanami)	217	2,17
4.	Lainnya	2.244	22,44
	2011	9.501	95,01
	2010	9.501	95,01
	2009	9.499	94,99

Sumber : Badan Pusat Statistik Kabupaten Sambas

2

Pemerintahan

<http://www.kab.bps.go.id>

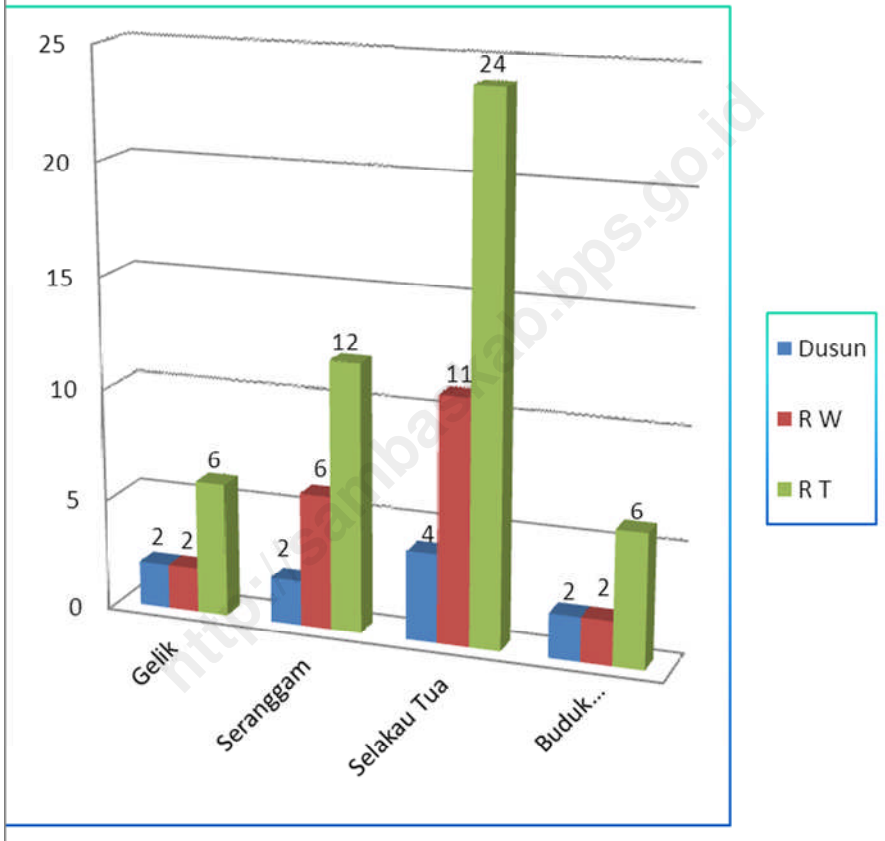
Struktur Organisasi Pemerintahan Kecamatan Selakau merupakan struktur organisasi kecamatan pada umumnya yaitu terdiri dari Camat, Sekwilcam, Kasi Pemerintahan, Kasi Pelayanan Umum, dan Kasi Pembangunan.

Mutasi dan pergantian pucuk pimpinan adalah sesuatu hal yang biasa terjadi dalam suatu organisasi

demi kemajuan dan kepentingan organisasi itu sendiri. Karena baru terbentuk pada tahun 2008 maka sampai tahun 2011 baru dua orang yang menjabat sebagai Camat Selakau Timur.

Kecamatan Selakau Timur terdiri dari 4 desa dengan 10 dusun, 44 Rukun Tetangga dan 24 Rukun Warga.

**Grafik 2 : Banyaknya Dusun,RW,RT  
di Kec.Selakau Timur**



**TABEL : 2.1.**  
**NAMA-NAMA CAMAT YANG PERNAH / MASIH MENJABAT**  
**DI KECAMATAN SELAKAU TIMUR**

No.	Nama-nama Camat	Periode
[1]	[2]	[3]
1.	Tajudin, BA	2007 - 2009
2.	H. Supardi, S.Pd.SD	2009 - Sekarang

Sumber : Kantor Camat Selakau Timur

**TABEL : 2.2.**  
**NAMA-NAMA KEPALA DESA YANG MASIH MENJABAT**  
**DI KECAMATAN SELAKAU TIMUR 2011**

No.	Desa / Kelurahan	Nama Kepala Desa
[1]	[2]	[3]
1.	Gelik	Suharjo
2.	Seranggam	Djunaidi
3.	Selakau Tua	Norhan Yamani
4.	Buduk Sempadang	Drs. Asnan

Sumber : Kantor Camat Selakau Timur



**TABEL : 2.3.**  
**BANYAKNYA DUSUN DI KECAMATAN SELAKAU TIMUR**  
**2 0 1 1**

No.	Desa/Kelurahan	Dusun	Nama Dusun	
[1]	[2]	[3]	[4]	
1.	Gelik	2	1. Rukun 2. Warga Tani	
2.	Seranggam	2	1. Teluk Limau Manis 2. Perbeta	
3.	Selakau Tua	4	1. Mukmin 2. Gemuruh	3. Gunung Hijau 4. Sebetung
4.	Buduk Sempadang	2	1. Selobat 2. Sempadang	
<b>Jumlah</b>		<b>10</b>		

Sumber : Kantor Camat Selakau Timur

**TABEL : 2.4.**  
**BANYAKNYA DESA / KELURAHAN MENURUT KRITERIA DESA**  
**DI KECAMATAN SELAKAU TIMUR**  
**2 0 1 1**

No.	Desa/Kelurahan	Kriteria Desa		
		Swadaya	Swakarsa	Swasembada
[1]	[2]	[3]	[4]	[5]
1.	Gelik	-	√	-
2.	Seranggam	-	√	-
3.	Selakau Tua	-	√	-
4.	Buduk Sempadang	-	√	-
<b>Jumlah</b>		-	<b>4</b>	-

Sumber : Kantor Camat Selakau Timur

**TABEL : 2.5.**  
**BANYAKNYA DESA / KELURAHAN MENURUT TIPE LPMD**  
**2 0 1 1**

No.	Desa/Kelurahan	Tipe LPMD			
		Persiapan	I	II	III
[1]	[2]	[3]	[4]	[5]	[6]
1.	Gelik	-	-	√	-
2.	Seranggam	-	-	√	-
3.	Selakau Tua	-	-	√	-
4.	Buduk Sempadang	-	-	√	-
<b>Jumlah</b>		-	-	<b>4</b>	-

Sumber : Kantor Camat Selakau Timur

**TABEL : 2.6.**  
**BANYAKNYA RUKUN WARGA, RUKUN TETANGGA DAN RUMAH TANGGA**  
**2 0 1 1**

No.	Desa/Kelurahan	Rukun Warga	Rukun Tetangga	Jumlah Rumah Tangga
[1]	[2]	[3]	[4]	[5]
1.	Gelik	2	6	439
2.	Seranggam	6	12	644
3.	Selakau Tua	11	24	1.243
4.	Buduk Sempadang	2	6	245
Jumlah		21	48	2.571

Sumber : Kantor Camat Selakau Timur dan BPS Kabupaten Sambas

# 3

## Kependudukan dan Angkatan Kerja

### 3.1. Kependudukan

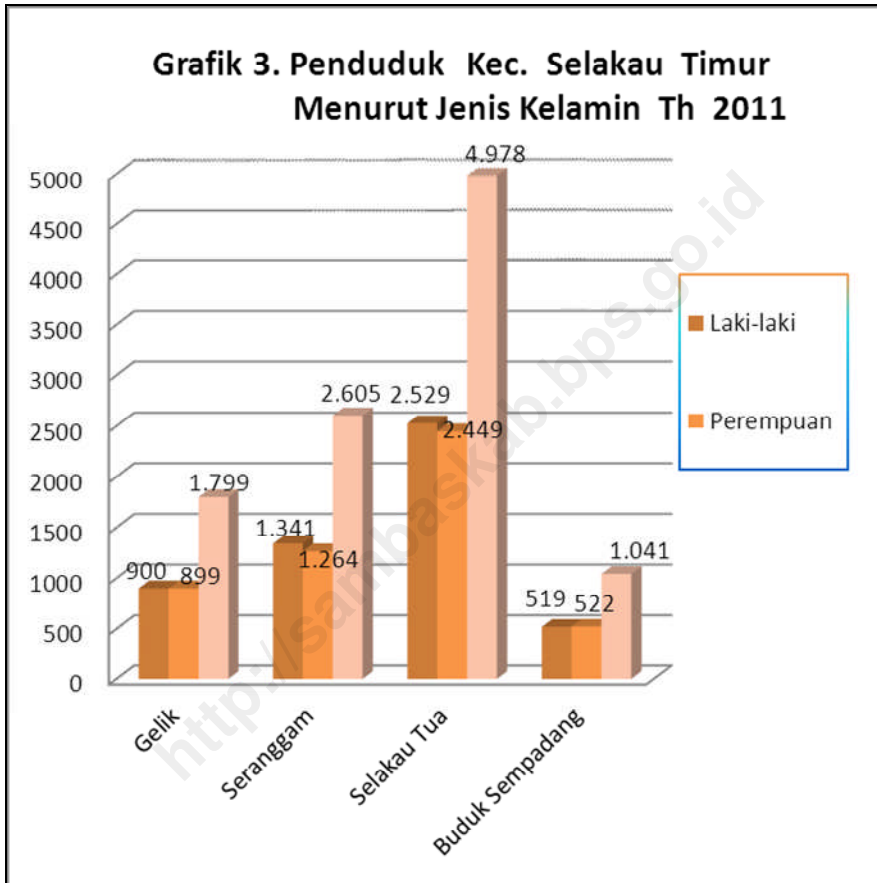
Berdasarkan angka hasil Proyeksi Penduduk 2011, penduduk Kecamatan Selakau Timur pada tahun 2011 berjumlah 10.2423 jiwa dengan kepadatan penduduk sekitar 64 jiwa per km persegi atau 1.042 jiwa per dusun. Hal ini menunjukkan bahwa penduduk di wilayah Kecamatan Selakau Timur masih belum padat.

### 3.2. Angkatan Kerja

Pada tahun 2011 penduduk usia kerja atau produktif ( 15 s.d 64 tahun) di Kecamatan Selakau Timur terlihat lebih besar dibanding penduduk usia non produktif. Jumlah penduduk usia produktif sebesar 72,60 persen

dari jumlah penduduk Kecamatan Selakau Timur. Ini menunjukkan tingkat produktivitas Kecamatan Selakau Timur ditinjau dari faktor tenaga kerja sangat potensial. Namun jumlah penduduk yang produktif belum tentu menunjukkan produktivitas suatu daerah, hal ini disebabkan tidak sebandingnya jumlah angkatan kerja dengan lapangan kerja yang tersedia di daerah tersebut.

Kasus semacam ini masih terlihat di Kecamatan Selakau Timur, untuk itu perlu perhatian serius dari pemerintah untuk memberikan dan membuka lapangan kerja yang lebih luas di Kecamatan Selakau Timur, agar terjadi keseimbangan antara produktifitas tenaga kerja dengan kesempatan kerja yang ada.



**TABEL : 3.1.**  
**PENDUDUK KECAMATAN SELAKAU TIMUR MENURUT JENIS KELAMIN**  
**2 0 1 1**

No.	Desa/Kelurahan	Laki-laki	Perempuan	Jumlah
[1]	[2]	[3]	[4]	[5]
1.	Gelik	900	899	1.799
2.	Seranggam	1.341	1.264	2.605
3.	Selakau Tua	2.529	2.449	4.978
4.	Buduk Sempadang	519	522	1.041
	2 0 1 1*)	5.289	5.134	10.423
	2 0 1 0	5.118	5.082	10.200
	2 0 0 9	4.666	4.907	9.573
	2 0 0 8	4.485	4.395	8.880

Sumber : BPS Kabupaten Sambas

\* )Angka Proyeksi Penduduk Juni 2011



**TABEL : 3.2.**  
**PENDUDUK KECAMATAN SELAKAU TIMUR MENURUT JENIS KELAMIN**  
**DAN SEX RATIO**  
**2 0 1 1**

No.	Desa/Kelurahan	Laki-laki	Perempuan	Sex Ratio
[1]	[2]	[3]	[4]	[5]
1.	Gelik	900	899	100,11
2.	Seranggam	1.341	1.264	106,09
3.	Selakau Tua	2.529	2.449	103,27
4.	Buduk Sempadang	519	522	99,43
	2 0 1 1 *)	5.289	5.134	103,02
	2 0 1 0	5.118	5.082	100,71
	2 0 0 9	4.666	4.907	95,09
	2 0 0 8	4.485	4.395	102,03

Sumber : BPS Kabupaten Sambas

\*)Angka Proyeksi Penduduk Juni 2011

**TABEL : 3.3.**  
**KEPADATAN PENDUDUK KECAMATAN SELAKAU TIMUR**  
**2 0 1 1**

No.	Desa/Kelurahan	Luas Area (Km <sup>2</sup> )	Penduduk Population	Kepadatan Penduduk	
				Per Km <sup>2</sup>	Per Dusun
[1]	[2]	[3]	[4]	[5]	[6]
1.	Gelik	9,79	1.809	185	904
2.	Seranggam	32,60	2.601	80	1.300
3.	Selakau Tua	43,41	4.958	114	1.240
4.	Buduk Sempadang	77,19	1.055	14	528
	2 0 1 1 *)	162,99	10.423	64	1.042
	2 0 1 0	162,99	10.200	63	1.020
	2 0 0 9	162,99	9.573	58,73	957,30
	2 0 0 8	162,99	8.880	54,48	887,98

Sumber : BPS Kabupaten Sambas

\*)Angka Proyeksi Penduduk Juni 2011

**TABEL : 3.4.**  
**PENDUDUK KECAMATAN SELAKAU TIMUR MENURUT GOLONGAN UMUR**  
**DAN JENIS KELAMIN**  
**2 0 1 1**

Golongan Umur <i>Age Group</i>			Laki-laki <i>Male</i>	Perempuan <i>Female</i>	Jumlah <i>Totals</i>
[1]		[2]	[3]	[4]	
0	-	4	690	617	1.307
5	-	9	650	651	1.301
10	-	14	527	540	1.067
15	-	19	460	414	874
20	-	24	440	472	912
25	-	29	460	455	915
30	-	34	481	469	950
35	-	39	367	343	710
40	-	44	318	292	610
45	-	49	259	260	519
50	-	54	204	229	433
55	-	59	198	152	350
60	-	64	108	119	227
65	-	69	75	42	117
70	-	74	32	39	71
75	+		20	40	60
2 0 1 1*)			5.289	5.134	10. 423
2 0 1 0			5.118	5.082	10..200
2 0 0 9			4.666	4.907	9.573
2 0 0 8			4.485	4.395	8.880
2 0 0 7			4.450	4.376	8.826

Sumber : BPS Kabupaten Sambas

\* )Angka Proyeksi Penduduk Juni 2011

**TABEL : 3.5.**  
**PENDUDUK BERUMUR 10 TAHUN KE ATAS MENURUT GOLONGAN UMUR**  
**DAN JENIS KELAMIN**  
**2 0 1 1**

Golongan Umur <i>Age Group</i>			Laki-laki <i>Male</i>	Perempuan <i>Female</i>	Jumlah <i>Totals</i>
[1]			[2]	[3]	[4]
10	-	14	527	540	1.067
15	-	19	460	414	874
20	-	24	440	472	912
25	-	29	460	455	915
30	-	34	481	469	950
35	-	39	367	343	710
40	-	44	318	292	610
45	-	49	259	260	519
50	-	54	204	229	433
55	-	59	198	152	350
60	-	64	108	119	227
65	-	69	75	42	117
70	-	74	32	39	71
75	+		20	40	60
2 0 1 1*)			3.949	3.866	7.815
2 0 1 0			3.819	3.827	7.646
2 0 0 9			3.560	3.736	7.296
2 0 0 8			3.428	3.352	6.780
2 0 0 7			3.400	3.338	6.738

Sumber : Badan Pusat Statistik Kabupaten Sambas

\* )Angka Proyeksi Penduduk Juni 2011

4

Sosial

<http://www.bpskab.bps.go.id>

#### 4.1. Pendidikan

Keberhasilan proses pendidikan sangat tergantung oleh tersedianya sarana, dan prasarana serta tenaga pengajar yang memadai. Pada tahun 2011, jumlah prasarana SD yang tersedia sebanyak 8 sekolah, SLTP sebanyak 2 sekolah dan SLTA sebanyak 1 sekolah.

Pada tingkat SD, jumlah murid mencapai 1.689 orang sedangkan jumlah guru yang ada sebanyak 90 orang. Hal ini berarti, rasio murid terhadap guru di Kecamatan Selakau Timur mencapai 18,77, ini berarti beban tiap guru mendidik rata-rata 18 s/d 19 murid.

Di tingkat SLTP, jumlah murid mencapai 394 orang di tahun 2011. Sementara guru yang mengajar di Kecamatan Selakau Timur berjumlah 29 orang dengan rasio guru terhadap murid sebesar 13,59

Untuk jenjang pendidikan menengah atas, terdapat 153 murid di Kecamatan Selakau Timur dengan jumlah guru sebanyak 17 orang sehingga rasio guru terhadap murid mencapai 9,00, ini berarti setiap guru mengajar sekitar 9 murid.

#### 4.2. Kesehatan

Sarana dan prasarana bidang kesehatan di Kecamatan Selakau pada tahun 2011 terdiri dari 1 buah puskesmas dan 1 puskesmas pembantu dengan tenaga kesehatan sebanyak 10 orang yang terdiri dari 6 orang perawat dan 4 orang tenaga medis.

#### 4.3. Agama

Negara Indonesia yang berdasarkan Pancasila dan UUD 1945 menjamin kehidupan umat beragama dan senantiasa mengembangkan kerukunan hidup antara pemeluk agama/kepercayaan guna membina kehidupan masyarakat dan sekaligus mengatasi berbagai

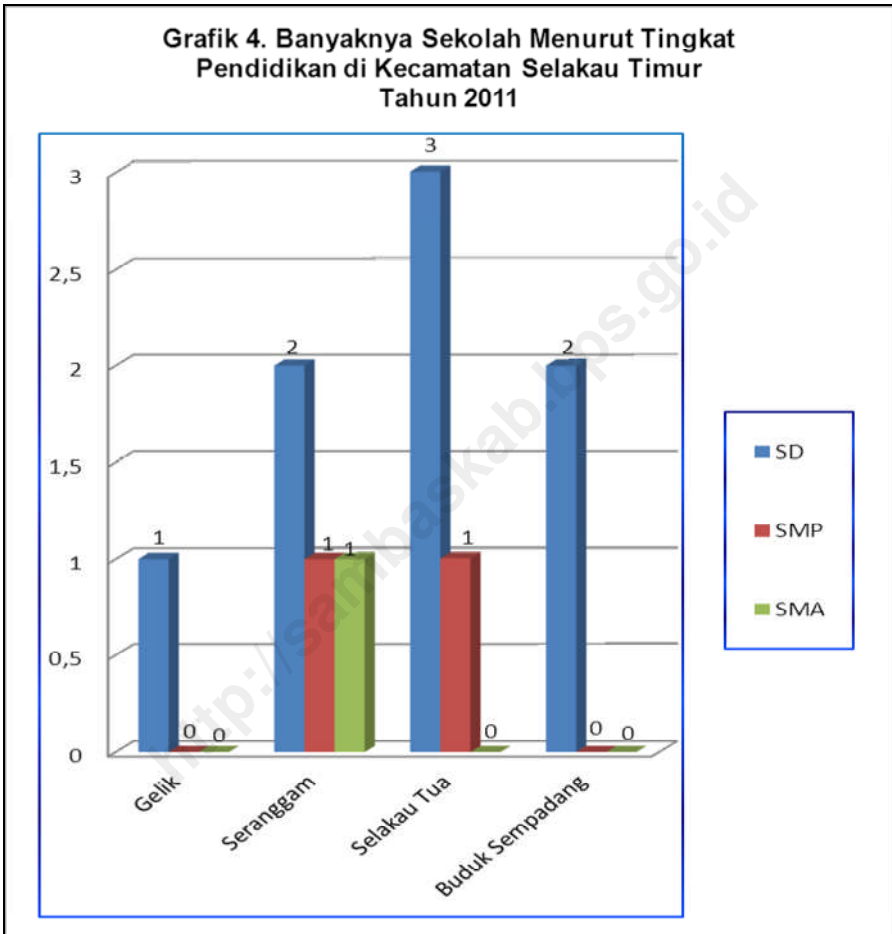
masalah sosial budaya yang mungkin dapat menghambat kemajuan bangsa.

Pada tahun 2011, jumlah prasarana peribadatan

di Kecamatan Selakau Timur sebanyak 20 buah yang terdiri dari 17 mesjid, 2 surau dan 1 gereja.

<http://sambaskab.bps.go.id>

**Grafik 4. Banyaknya Sekolah Menurut Tingkat Pendidikan di Kecamatan Selakau Timur Tahun 2011**





**TABEL : 4.1.**  
**BANYAKNYA SEKOLAH MENURUT TINGKAT PENDIDIKAN**  
**DI KECAMATAN SELAKAU TIMUR**  
**2 0 1 1**

No.	Desa / Keluarahan	Tingkat Pendidikan / Educational Attainment							
		T K		S D		SLTP		SLTA	
		Swasta	Negeri	Swasta	Negeri	Swasta	Negeri	Swasta	Negeri
[1]	[2]	[3]	[4]	[5]	[6]	[7]	[8]	[9]	[10]
1.	Gelik	-	-	-	1	-	-	-	-
2.	Seranggam	-	-	-	2	-	1	-	1
3.	Selakau Tua	-	-	-	3	-	1	-	-
4.	Buduk Sempadang	-	-	-	2	-	-	-	-
	2 0 1 1	-	-	-	8	-	2	-	1
	2 0 1 0	-	-	-	8	-	2	-	1
	2 0 0 9	-	-	-	8	-	2	-	1
	2 0 0 8	-	-	-	8	-	1	1	-
	2 0 0 7	-	-	-	8	-	1	1	-

Sumber : UPT Dinas Pendidikan Kecamatan Selakau

**TABEL: 4.2.**  
**BANYAKNYA SEKOLAH DASAR (SD), GURU DAN MURID**  
**DI KECAMATAN SELAKAU TIMUR**  
**2 0 1 1**

No.	Desa/Kelurahan	Sekolah	Guru	Murid	Rasio Murid Thd Guru
[1]	[2]	[3]	[4]	[5]	[6]
1.	Gelik	1	13	373	28,69
2.	Seranggam	2	22	325	14,77
3.	Selakau Tua	3	34	806	23,71
4.	Buduk Sempadang	2	21	185	8,81
	2 0 1 1	8	90	1.689	18,77
	2 0 1 0	8	80	1.594	19,92
	2 0 0 9	8	59	1.640	27,80
	2 0 0 8	8	76	1.548	20,37
	2 0 0 7	8	74	1.449	19,58

Sumber : UPT Dinas Pendidikan Kecamatan Selakau

**TABEL: 4.3.**  
**BANYAKNYA SEKOLAH LANJUTAN TINGKAT PERTAMA (SLTP),**  
**GURU DAN MURID DI KECAMATAN SELAKAU TIMUR**  
**2 0 1 1**

No.	Desa/Kelurahan	Sekolah	Guru	Murid	Rasio Murid Thd Guru
[1]	[2]	[3]	[4]	[5]	[6]
1.	Gelik	-	-	-	-
2.	Seranggam	1	22	315	14,32
3.	Selakau Tua	1	7	79	11,28
4.	Buduk Sempadang	-	-	-	-
	2 0 1 1	2	29	394	13,59
	2 0 1 0	2	29	376	12,96
	2 0 0 9	2	24	389	16,25
	2 0 0 8	2	31	398	12,84
	2 0 0 7	2	31	400	12,90

Sumber : UPT Diknas Kecamatan Selakau .

**TABEL: 4.4.**  
**BANYAKNYA SEKOLAH LANJUTAN TINGKAT ATAS (SLTA),**  
**GURU DAN MURID DI KECAMATAN SELAKAU TIMUR**  
**2 0 1 1**

No.	Desa/Kelurahan	Sekolah	Guru	Murid	Rasio Murid Thd Guru
[1]	[2]	[3]	[4]	[5]	[6]
1.	Gelik	-	-	-	-
2.	Seranggam	1	17	153	9,00
3.	Selakau Tua	-	-	-	-
4.	Buduk Sempadang	-	-	-	-
	2 0 1 1	1	17	153	9,00
	2 0 1 0	1	15	174	11,60
	2 0 0 9	1	8	193	12,12
	2 0 0 8	1	11	97	8,82
	2 0 0 7	1	10	67	6,90

Sumber : UPT Diknas Kecamatan Selakau

**TABEL: 4.5.**  
**BANYAKNYA FASILITAS KESEHATAN**  
**DI KECAMATAN SELAKAU TIMUR**  
**2 0 1 1**

No.	Desa/elurahan	Puskesmas	Polindes/ poskesdes	Pustu	Pusling
[1]	[2]	[3]	[4]	[5]	[6]
1.	Gelik	-	1	-	-
2.	Seranggam	-	1	1	-
3.	Selakau Tua	1	1	-	-
4.	Buduk Sempadang	-	2	-	-
	2 0 1 1	1	5	1	-
	2 0 1 0	1	5	1	-
	2 0 0 9	1	4	1	-
	2 0 0 8	-	4	1	-
	2 0 0 7	-	4	1	-

Sumber : Puskesmas Selakau Timur

**TABEL: 4.6.**  
**BANYAKNYA PUSKESMAS MENURUT JENISNYA**  
**DI KECAMATAN SELAKAU TIMUR**  
**2 0 1 1**

No.	Desa/Kelurahan	Puskesmas		Pembantu	Puskesmas Keliling		Jumlah
		Dengan Rawat Inap	Tanpa Rawat Inap		Darat	Air	
[1]	[2]	[3]	[4]	[5]	[6]	[7]	[8]
1.	Gelik	-	-	-	-	-	-
2.	Seranggam	-	-	1	-	-	1
3.	Selakau Tua	-	1	-	-	-	1
4.	Buduk Sempadang	-	-	-	-	-	-
	2011	-	1	1	-	-	2
	2010	-	1	1	-	-	2
	2009	-	1	1	-	-	2
	2008	-	-	1	-	-	1
	2007	-	-	1	-	-	1

Sumber : Puskesmas Selakau Timur

**TABEL: 4.7.**  
**BANYAKNYA TENAGA KESEHATAN**  
**DI KECAMATAN SELAKAU TIMUR**  
**2 0 1 1**

No.	Desa/Kelurahan	Tenaga Medis	Perawat	Paramedis Non Perawat	Pembantu	Non Medis
[1]	[2]	[3]	[4]	[5]	[6]	[7]
1.	Gelik	-	-	-	-	-
2.	Seranggam	1	1	-	-	-
3.	Selakau Tua	3	5	-	-	-
4.	Buduk Sempadang	-	-	-	-	-
	2 0 1 1	4	6	-	-	-
	2 0 1 0	4	6	-	-	-
	2 0 0 9	5	2	-	-	-
	2 0 0 8	2	1	-	-	-
	2 0 0 7	2	1	-	-	-

Sumber : Puskesmas Selakau Timur.

**TABEL: 4.8.**  
**BANYAKNYA KUNJUNGAN PENDERITA PENYAKIT**  
**MENURUT JENIS PENYAKIT**  
**2 0 1 1**

No.	Jenis Penyakit	Puskesmas
[1]	[2]	[3]
1.	Malaria	19
2.	Infeksi Akut Pada Saluran Pernapasan Atas	170
3.	Diare	188
4.	Kolera	-
5.	Penyakit Saluran Pernapasan Bag. Atas	1.403
6.	Tukak Lambung	-
7.	Bronchitis	-
8.	Penyakit Lain Pada Saluran Pernapasan	-
9.	Difisiensi Gizi Lain	8
10.	Conjungtivitis	112
	2 0 1 1	1.900
	2 0 1 0	.....
	2 0 0 9	5.646
	2 0 0 8	5.563
	2 0 0 7	5.451

Sumber : Puskesmas Selakau Timur  
 ....) Data tidak tersedia



**TABEL: 4.9.**  
**BANYAKNYA BAYI YANG LAHIR HIDUP DAN LAHIR MATI**  
**2011**

Bulan	Lahir Hidup	Lahir Mati
[1]	[2]	[3]
Januari	20	-
Pebruari	21	-
Maret	20	-
April	17	-
Mei	20	-
Juni	18	-
Juli	17	-
Agustus	15	-
September	27	-
Oktober	19	-
Nopember	18	-
Desember	17	-
2011	229	-
2010	323	-
2009	300	-
2008	273	-
2007	239	-

Sumber : Puskesmas Selakau Timur

**TABEL: 4.10.**  
**REALISASI PENCAPAIAN PESERTA KB AKTIF MENURUT ALAT**  
**YANG DIGUNAKAN**  
**TAHUN 2007 – 2011**

No	Tahun	Pencapaian								Jumlah
		IUD	KP	KW	IMPL	STK	PIL	KDM	OV	
[1]	[2]	[3]	[4]	[5]	[6]	[7]	[8]	[9]	[10]	[11]
1.	2007	15	-	-	-	1.126	684	-	-	1.825
2.	2008	-	-	-	-	-	-	-	-	-
3.	2009	26	2	4	57	451	619	32	-	1.191
4.	2010	-	-	-	-	226	166	6	-	398
5.	2011	4	1	-	5	535	654	63	-	1.262

Sumber : Badan Pemberdayaan Perempuan dan KB Kabupaten Sambas

**TABEL : 4.11.**  
**PERBANDINGAN PESERTA KB AKTIF TERHADAP PASANGAN USIA SUBUR**  
**2 0 1 1**

No.	Desa/Kelurahan	Pasangan Usia Subur	KB Aktif	Persentase
[1]	[2]	[3]	[4]	[5]
1.	Gelik	280	177	63,21
2.	Seranggam	460	382	83,04
3.	Selakau Tua	973	587	60,33
4.	Buduk Sempadang	200	127	63,50
	2 0 1 1	1.913	1.273	66,54
	2 0 1 0	-	-	-
	2 0 0 9	1.936	1.268	65,50
	2 0 0 8	2.280	1.140	50,00
	2 0 0 7	2.257	1.136	50,33

Sumber : Kantor Camat Selakau Timur

**TABEL : 4.12.**  
**JUMLAH BALITA, WANITA USIA SUBUR (WUS) DAN PRIA USIA SUBUR (PUS)**  
**DI KECAMATAN SELAKAU TIMUR**  
**2 0 1 1**

No.	Desa/Kelurahan	Balita	WUS	PUS
[1]	[2]	[3]	[4]	[5]
1.	Gelik	341	481	280
2.	Seranggam	479	695	460
3.	Selakau Tua	834	1.301	973
4.	Buduk Sempadang	194	278	200
	2 0 1 1	1.848	2.755	1.943
	2 0 1 0	-	-	-
	2 0 0 9	1.013	2.542	1.943

Sumber : Kantor Camat Selakau Timur

**TABEL : 4.13.**  
**BANYAKNYA KELUARGA SEJAHTERA DI KECAMATAN SELAKAU TIMUR**  
**2 0 1 1**

No.	Desa/kelurahan	PRA KS	KS -I	KS-II	KS-III	KS-III PLUS	Jumlah
[1]	[2]	[3]	[4]	[5]	[6]	[7]	[8]
1.	Gelik	-	196	194	110	15	515
2.	Seranggam	-	173	346	139	23	681
3.	Selakau Tua	-	545	541	241	39	1.366
4.	Buduk Sempadang	-	163	105	30	2	300
	2 0 1 1	-	1.077	1.186	520	79	2.862
	2 0 1 0	-	-	-	-	-	-
	2 0 0 9	-	694	692	535	278	2.199
	2 0 0 8	-	694	684	535	278	2.191
	2 0 0 7	-	684	684	529	273	2.170

Sumber : Kantor Camat Selakau Timur

**TABEL : 4.14.**  
**BANYAKNYA SARANA PELAYANAN KB NASIONAL**  
**2 0 1 1**

No.	Desa/Kelurahan	UB FB	PPKBD	POSYANDU	DBS/ APOTIK	KEL. AKSEPTOR
[1]	[2]	[3]	[4]	[5]	[6]	[7]
1.	Gelik	-	1	2	-	-
2.	Seranggam	-	1	2	-	-
3.	Selakau Tua	-	1	2	-	-
4.	Buduk Sempadang	-	1	2	-	-
	2 0 1 1	-	4	8	-	-
	2 0 1 0	-	-	-	-	-
	2 0 0 9	-	4	8	-	-
	2 0 0 8	-	4	8	-	-

Sumber : Kantor Camat Selakau Timur

**TABEL: 4.15.**  
**BANYAKNYA RUMAH IBADAH MENURUT JENIS AGAMA**  
**2011**

No.	Desa/Kelurahan	Islam		Katholik		Protestan	Budha	Hindu
		Mesjid	Surau	Gereja	Kapel	Gereja	Vihara	Pura
[1]	[2]	[3]	[4]	[5]	[6]	[7]	[8]	[9]
1.	Gelik	3	1	-	-	-	-	-
2.	Seranggam	3	1	-	-	-	-	-
3.	Selakau Tua	9	-	-	-	-	-	-
4.	Buduk Sempadang	2	-	1	-	-	-	-
	2011	17	2	1	-	-	-	-
	2010	-	-	-	-	-	-	-
	2009	17	2	1	-	-	-	-
	2008	16	2	1	-	-	-	-

Sumber : Kantor Camat Selakau Timur

**TABEL : 4.16.**  
**BANYAKNYA NIKAH, TALAK, CERAI DAN RUJUK**  
**DI KECAMATAN SELAKAU TIMUR**  
**2 0 1 1**

No.	Desa/Kelurahan	Nikah	Talak	Cerai	Rujuk	Jumlah
[1]	[2]	[3]	[4]	[5]	[6]	[7]
1.	Gelik	27	-	-	-	27
2.	Seranggam	46	-	-	-	46
3.	Selakau Tua	80	2	1	-	83
4.	Buduk Sempadang	23	-	-	-	23
	2 0 1 1	176	2	1	-	179
	2 0 1 0	-	-	-	-	-
	2 0 0 9	123	2	1	-	126
	2 0 0 8	123	2	1	-	126

Sumber : K U A Kecamatan Selakau.



**TABEL : 4.17.**  
**BANYAKNYA HEWAN KURBAN MENURUT JENISNYA**  
**DI KECAMATAN SELAKAU TIMUR**  
**2 0 1 0**

No.	Desa/Kelurahan	Yang Berkurban	Penerima Kurban	Hewan Kurban			Jumlah
				Sapi	Kambing	Kerbau	
[1]	[2]	[3]	[4]	[5]	[6]	[7]	[8]
1	Gelik	8	215	-	8	-	8
2	Seranggam	1	165	1	-	-	1
3	Selakau Tua	18	196	1	11	-	12
4	Buduk Sempadang	-	-	-	-	-	-
	2 0 1 1	27	576	2	19	-	21
	2 0 1 0	-	-	-	-	-	-
	2 0 0 9	18	357	1	11	-	12
	2 0 0 8	14	294	2	11	-	13

Sumber : K U A Kecamatan Selakau

**TABEL : 4.18.**  
**BANYAKNYA PENERIMAAN ZAKAT FITRAH DI KECAMATAN SELAKAU TIMUR**  
**2 0 1 1**

No.	T a h u n	Muzakki	Zakat Fitrah	
			Uang (Rp)	Beras (Kg)
[1]	[2]	[3]	[4]	[5]
1.	2 0 0 7	-	-	-
2.	2 0 0 8	1.462	391.250-	2.909
3.	2 0 0 9	3.385	-	2.965
4.	2 0 1 0	8.837-	89.098.750	10.340
5.	2 0 1 1	445	2.130.000	1.110

Sumber : KUA Kec. Selakau Timur/ Kantor Kementerian Agama Kab. Sambas

**TABEL : 4.19.**  
**BANYAKNYA PENYALURAN ZAKAT FITRAH DI KECAMATAN**  
**SELAKAU TIMUR 2 0 1 1**

No.	T a h u n	Mustahiq	Zakat Fitrah	
			Uang (Rp)	Beras (Kg)
[1]	[2]	[3]	[4]	[5]
1.	2 0 0 7	...	-	-
2.	2 0 0 8	...	-	2.909
3.	2 0 0 9	373	391.250	2.965
4.	2 0 1 0	782	89.098.750	10.340
5.	2 0 1 1	87	2.130.000	560.000

Sumber : KUA Kec. Selakau Timur/ Kantor Kementerian Agama Kab. Sambas

5

Pertanian

Seperti kecamatan induknya selakau, perekonomian kecamatan Selakau Timur didominasi oleh sektor Pertanian.

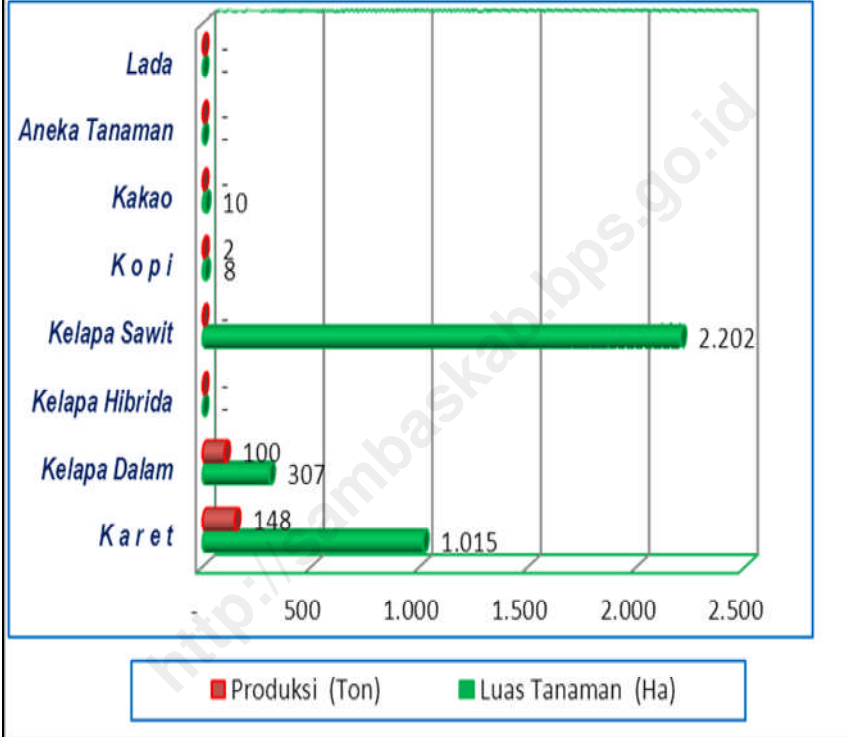
Pada tahun 2011 produksi padi kecamatan Selakau Timur mencapai 12.813 ribu ton dengan luas panen sebesar 3.845 ribu hektar.

Selanjutnya pada tahun 2011 luas tanaman perkebunan di Kecamatan Selakau Timur secara keseluruhan mencapai 3.546 ribu hektar yang terdiri dari tanaman karet seluas 1.015

hektar dengan produksi sebesar 147,50 ton; tanaman kelapa dalam seluas 307 hektar dengan produksi 99,80 ton dan tanaman kopi seluas 8 hektar dengan produksi sebanyak 2,32 ton.

<http://sambaskab.bps.go.id>

Grafik 5. Luas Area Tanaman dan Produksi Perkebunan Menurut Jenisnya Tahun 2011



**TABEL : 5.1.**  
**LUAS PANEN, RATA-RATA PRODUKSI DAN PRODUKSI PADI DAN**  
**PALAWIJA DI KECAMATAN SELAKAU TIMUR**  
**2 0 1 1\*)**

No.	Jenis Tanaman	Luas Panen (Ha)	Rata-rata Produksi (Kuintal/Ha )	Produksi (Ton)
[1]	[2]	[3]	[4]	[5]
1.	Padi Sawah	3.845	33,32	12.813
2.	Padi Ladang	-	-	-
3.	Jagung	-	-	-
4.	Ubi Kayu	9	110,65	100
5.	Ubi Jalar	6	68,73	41
6.	Kacang Tanah	-	-	-
7.	Kedele	-	-	-
8.	Kacang Hijau	-	-	-

Sumber : \*)Dinas Pertanian Kabupaten Sambas

**TABEL: 5.2.**  
**LUAS AREA TANAMAN DAN PRODUKSI PERKEBUNAN**  
**MENURUT JENISNYA**  
**2 0 1 1**

No.	Jenis Tanaman	Luas Tanaman (Ha)	Produksi (Ton)
[1]	[2]	[3]	[4]
1.	K a r e t	1.015,00	147,50
2.	Kelapa Dalam	307,00	99,80
3.	Kelapa Hibrida	-	-
4.	Kelapa Sawit	2.202,00	-
5.	K o p i	8,00	2,32
6.	Kakao	10,00	-
7.	Aneka Tanaman	4,00	-
8.	Lada	-	-
	2 0 1 1	3.546,00	249,62
	2 0 1 0	2.707,50	234,92
	2 0 0 9	1.437,00	130,00
	2 0 0 8	1.383,00	78,00

Sumber : Dinas Kehutanan dan Perkebunan Kabupaten Sambas



**TABEL : 5.3.**  
**POPULASI TERNAK MENURUT JENIS TERNAK**  
**DI KECAMATAN SELAKAU TIMUR**  
**2 0 1 1**  
**( Ekor)**

No.	Jenis Ternak	Jumlah
[1]	[2]	[3]
<b>Ternak Besar</b>		
1.	Sapi	147
2.	Kerbau	-
<b>Ternak Kecil</b>		
1.	Babi	-
2.	Kambing	239
<b>Unggas</b>		
1.	Ayam Ras	6.264
2.	Ayam Buras	10.369
3.	Itik	359
Jumlah		17.378

Sumber : Kantor Camat Selakau Timur

**TABEL : 5.4.**  
**PEMOTONGAN TERNAK MENURUT JENIS TERNAK**  
**DI KECAMATAN SELAKAU TIMUR**  
**2 0 1 1 ( Ekor)**

No.	Jenis Ternak	Jumlah
[1]	[2]	[3]
<b>Ternak Besar</b>		
1.	Sapi	9
2.	Kerbau	-
<b>Ternak Kecil</b>		
1.	Babi	-
2.	Kambing	23
<b>Unggas</b>		
1.	Ayam Ras	3.917
2.	Ayam Buras	877
3.	Itik	184
Jumlah		5.010

Sumber : Kantor Camat Selakau Timur

# 6

## Industri dan Perdagangan

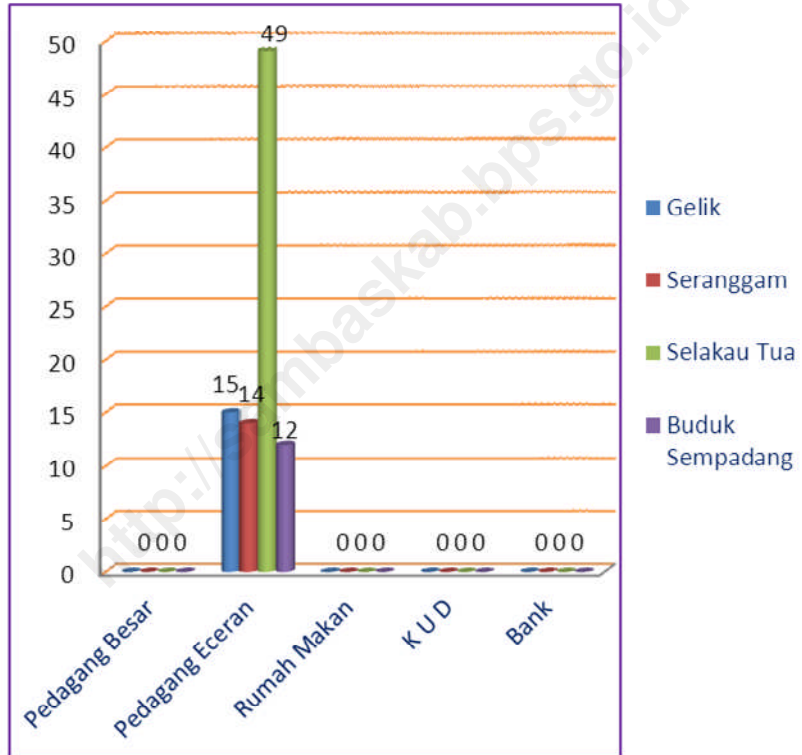
Tolak ukur kemajuan perekonomian suatu daerah salah satunya dapat dilihat dari perkembangan sarana, prasarana dan perkembangan unit-unit perekonomian yang ada di daerah tersebut.

Pada tahun 2011, jumlah perusahaan industri kecil formal yang

ada di Kecamatan Selakau Timur hanya 75 unit usaha dengan menyerap tenaga kerja sebanyak 138 orang. Demikian juga dengan sarana perekonomian yang ada, seperti jumlah pedagang eceran sebanyak 85 unit.

<http://sambaskab.bps.go.id>

Grafik 6. Banyaknya Sarana Perekonomian di Kecamatan Selakau Timur Tahun 2011



**TABEL : 6.1.**  
**JENIS INDUSTRI KECIL (KERAJINAN RUMAHTANGGA)**  
**DI KECAMATAN SELAKAU TIMUR**  
**2 0 1 1**

No.	Desa/Kelurahan	Jenis Industri Kecil/Kerajinan Rumahtangga	
[1]	[2]	[3]	
1.	Gelik	1. Meubel Kayu 2. Anyaman	3. Percetakan Batako
2.	Seranggam	1. Meubel Kayu 2. Anyaman	
3.	Selakau Tua	1. Anyaman	
4.	Buduk Sempadang	-	

Sumber : Kantor Camat Selakau Timur

**TABEL : 6.2.**  
**BANYAKNYA UNIT USAHA FORMAL DAN TENAGA KERJA**  
**2 0 1 1**

No.	Cabang Industri/Komoditi	Unit Usaha	Tenaga Kerja
[1]	[2]	[3]	[4]
	Industri Hasil Pertanian dan Kehutanan		
1.	Es Balok/Tawar	-	-
2.	Es Lilin	-	-
3.	Limun/Syrop	-	-
4.	Buah-buahan	5	8
5.	Ikan/ubur-ubur	-	-
6.	Minyak kelapa	9	16
7.	Kopra	6	12
8.	Mie	-	-
9.	Roti	-	-
10.	Gula Merah Kelapa	5	5
11.	Sagu	3	5
12.	Kopi	2	5
13.	Pengetaman Kayu	-	-
14.	Bubut Kayu	-	-
15.	Meubel Kayu	2	5
16.	Percetakan	-	-
17.	Tahu	-	-
18.	Cuka Makan	-	-
19.	Kerupuk	7	7
20.	Makanan Ternak	-	-
21.	Minuman Ringan	-	-
22.	Makanan Ringan	-	-

Lanjutan Tabel 6.2.

No.	Cabang Industri/Komoditi	Unit Usaha	Tenaga Kerja
[1]	[2]	[3]	[4]
23.	Cold Storage	-	-
24.	Terasi	-	-
25.	Pabrik Padi	31	43
<b>Industri Logam, Mesin, Kimia dan Aneka</b>			
1.	Pertenunan ATBM	-	-
2.	Foto copy	1	3
3.	Pemotongan Kaca	-	-
4.	Tukang Jahit	7	7
5.	Foto Studio	-	-
6.	Salon Kecantikan	1	4
7.	Tambal Ban	8	10
8.	Anyaman Bambu	-	-
9.	Moulding & Komp. Bahan Bangunan	-	-
10.	Peti Jeruk	-	-
11.	Barang-2 Lain dari kayu	-	-
12.	Kerajinan Dari kayu	-	-
13.	Crumb Rubber	-	-
14.	Perahu dari kayu	-	-
15.	Galangan Kapal dari Kayu	-	-
16.	Gigi Palsu	-	-
17.	Pembotolan Spirtus	-	-
18.	Pandai Besi	-	-
19.	Alat-alat dari aluminium	-	-
20.	Industri dari logam	-	-



Lanjutan Tabel 6.2.

No.	Cabang Industri/Komoditi	Unit Usaha	Tenaga Kerja
[1]	[2]	[3]	[4]
21.	Reparasi Mobil	-	-
22.	Reparasi Sepeda Motor	7	12
23.	Reparasi Sepeda	2	3
24.	Reparasi Radio/TV	-	-
25.	Bengkel Las/Bubut	-	-
26.	Reparasi Mesin	-	-
27.	Tukang Emas/Perak	-	-
	2011	96	145
	2010	75	138
	2009	71	133
	2008	68	127
	2007	74	131

Sumber : Kantor Camat Selakau Timur

**TABEL : 6.3.**  
**BANYAKNYA SARANA PEREKONOMIAN DI KECAMATAN SELAKAU TIMUR**  
**2 0 1 1**

No.	Desa/Kelurahan	Pedagang Besar	Pedagang Eceran	Rumah Makan	KUD	Bank
[1]	[2]	[3]	[4]	[5]	[6]	[7]
1.	Gelik	-	15	-	-	-
2.	Seranggam	-	14	-	-	-
3.	Selakau Tua	-	49	-	-	-
4.	Buduk Sempadang	-	12	-	-	-
	2 0 1 1		90	-	-	-
	2 0 1 0		89	-	-	-
	2 0 0 9		94	-	-	-
	2 0 0 8		85	-	-	-
	2 0 0 7		112	-	-	-

Sumber : Kantor Camat Selakau Timur

# 7

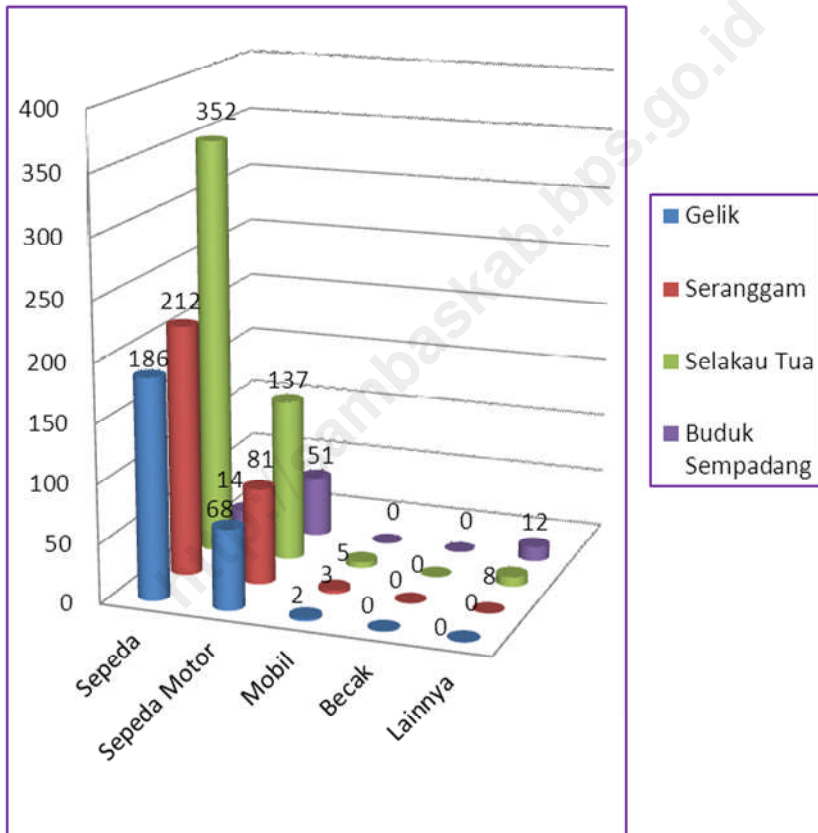
# Transportasi dan Komunikasi

Tolak ukur kemajuan perekonomian suatu daerah juga dapat dilihat dari perkembangan jumlah alat transportasi yang ada di daerah tersebut. jumlah alat

angkutan di Kecamatan Selakau sebanyak 1.097 buah yang terdiri dari 838 buah sepeda, 240 buah sepeda motor, 10 buah mobil dan 9 buah kendaraan lainnya.

<http://sambaskab.bps.go.id>

**Grafik 7. Banyaknya Alat Angkutan Yang di Kuasai Penduduk di Kec.Selakau Timur Tahun 2011**



**TABEL : 7.1.**  
**JARAK ANTARA KECAMATAN SELAKAU TIMUR DENGAN BEBERAPA**  
**KOTA**  
**MELALUI DARAT**  
**( Km )**

No.	Antar Kota	Jarak (Km)
[1]	[2]	[3]
1.	Gelik	8,3
2.	Seranggam	6.1
3.	Selakau Tua	4,2
4.	Buduk Sempadang	15,7

Sumber : Kantor Camat Selakau Timur

**TABEL : 7.2.**  
**BANYAKNYA ALAT ANGKUTAN YANG DIKUASAI PENDUDUK**  
**DI KECAMATAN SELAKAU TIMUR**  
**2 0 1 1**

No.	Desa/Kelurahan	Sepeda	Sepeda Motor	Mobil	Becak	Lainnya
[1]	[2]	[3]	[4]	[5]	[6]	[7]
1.	Gelik	186	68	2	-	-
2.	Seranggam	212	81	3	-	-
3.	Selakau Tua	352	137	5	-	8
4.	Buduk Sempadang	14	51	-	-	12
	2 0 1 1	764	337	10	-	20
	2 0 1 0	824	297	10	-	20
	2 0 0 9	851	260	10	-	20
	2 0 0 8	838	240	10	-	9

Sumber : Kantor Camat Selakau Timur