

KECAMATAN TANAH ABANG DALAM ANGKA 2009

Katalog BPS : 1403.3173010
ISSN : 0852-2138
No. Publikasi/*Publication Number* : 31730.0402
Ukuran Buku/*Book Size* : 16 cm x 21 cm
Jumlah Halaman/*Number of Pages* : 117 halaman/ pages

Naskah/*Manuscript*

BADAN PUSAT STATISTIK KOTA ADMINISTRASI JAKARTA PUSAT
BPS - Statistics of Jakarta Pusat

Penyunting/*Editor*

BADAN PUSAT STATISTIK KOTA ADMINISTRASI JAKARTA PUSAT
BPS - Statistics of Jakarta Pusat

Gambar Sampul/*Cover Design*

BADAN PUSAT STATISTIK KOTA ADMINISTRASI JAKARTA PUSAT
BPS - Statistics of Jakarta Pusat

Diterbitkan Oleh/*Published by*

BADAN PUSAT STATISTIK KOTA ADMINISTRASI JAKARTA PUSAT
BPS - Statistics of Jakarta Pusat

Boleh dikutip dengan menyebutkan sumbernya
May be cited with reference to source

KATA SAMBUTAN CAMAT TANAH ABANG

Saya menyambut dengan gembira atas terbitnya buku KECAMATAN TANAH ABANG DALAM ANGKA TAHUN 2009 yang merupakan terbitan tahunan yang disusun oleh Koordinator Statistik Kecamatan TANAH ABANG. Buku ini juga diterbitkan dalam dua bahasa, Indonesia dan Inggris sesuai dengan kebutuhan akan statistik yang semakin meluas.

KECAMATAN TANAH ABANG DALAM ANGKA TAHUN 2009 ini merupakan sumber informasi statistik yang dipakai dalam kebijakan pembangunan di daerah ini. Oleh sebab itu saya minta agar Koordinator Statistik selalu menjalin koordinasi yang baik dengan sumber data seperti Kantor/Dinas Pemerintah ataupun perusahaan swasta di daerah ini sehingga kelak dapat menyajikan data statistik yang lebih lengkap dan akurat.

Saya berharap buku ini bermanfaat bagi para pemakainya.

Jakarta, Agustus 2009
CAMAT TANAH ABANG

Edi Supriadi, MM. PEM
NIP : 470053847

MESSAGE

HEAD OF TANAH ABANG DISTRICT

I am very delighted to welcome the Publication of KECAMATAN TANAH ABANG in Figure 2009 which is the continuation of the previous one who arranged by district statistical officer (Koordinator Statistik Kecamatan).

This book is published in two languages, Indonesian and English since it needs statistical is very widely.

KECAMATAN TANAH ABANG in Figure 2009 is a statistical information for various needs in the district development policies. Therefore, I suggest that district statistical officer always keeps having good coordinating with data sources such as governmental agencies and private institution so that can provides the statistical data more completely and accurately.

I hope this book will be of a great help to the users.

Jakarta, August 2009

HEAD OF TANAH ABANG DISTRICT

Edi Supriadi, MM. PEM

NIP : 470053847

KATA PENGANTAR

Buku KECAMATAN TANAH ABANG DALAM ANGKA TAHUN 2009 ini merupakan kelanjutan penerbitan tahun – tahun sebelumnya yang berisi berbagai informasi tentang Pemerintahan, Kependudukan, Sosial Budaya, dan Ekonomi.

Sebagai publikasi tahunan, buku ini menyajikan data statistik yang menggambarkan keadaan daerah pada periode tersebut.

Dengan meningkatnya permintaan data statistik yang bersifat mendasar seperti tingkat kelurahan dan kecamatan, telah mendorong kami untuk menerbitkan dalam dua bahasa yaitu Indonesia dan Inggris. Kami juga menyadari bahwa buku ini masih memerlukan penyempurnaan dan perbaikan dimasa yang akan datang.

Pada kesempatan ini kami menyampaikan ucapan terima kasih kepada semua pihak yang telah membantu terutama Camat TANAH ABANG beserta staf dan Kantor/Instansi lainnya sehingga publikasi ini dapat diterbitkan.

Diharapkan buku ini dapat memberikan manfaat bagi kita semua.

Jakarta, Agustus 2009

KOORDINATOR STATISTIK
KECAMATAN TANAH ABANG

R. Pandji Soeroso

NIP : 340011894

PREFACE

TANAH ABANG in Figure 2009 is the continuation of the previous publication which contents many information such as Government, Population, Social and Culture, and Economic. As the annually publication, this book provides the statistic which indicate the district's condition in during 2009.

With the increasing demand on basic statistic such as district and villages data has motivated us to publish in two languages, Indonesian and English. We also understand that the book needs improvement in the future.

I also would like to thanks to every one who helped especially the head of district administration and staff of TANAH ABANG and other government agency so that the publication has been made possible.

I do hope this book will give more advantages for all of us.

Jakarta, August 2009

*Villages Statistical Officer of
TANAH ABANG*

R. Pandji Soeroso

NIP : 340011894

DAFTAR ISI/ CONTENTS

	Halaman
KATA SAMBUTAN / MESSAGE	ii
KATA PENGANTAR / PREFACE	iv
DAFTAR ISI / TABLE OF CONTENTS	vi
DAFTAR TABEL / LIST OF TABLES	vii
DAFTAR GRAFIK/ LIST OF GRAPHICS	xiv
PETA KECAMATAN / MAP OF DISTRICT	xv
ULASAN SINGKAT / BRIEF REVIEW	xvi
GEOGRAFIS/ GEOGRAPHIC	2
IKLIM/ CLIMATE	7
PEMERINTAHAN/GOVERNMENT	15
PENDUDUK DAN KETENAGAKERJAAN / POPULATION AND EMPLOYMENT	22
SOSIAL/ SOCIAL AFFAIRS	37
PERTANIAN/ AGRICULTURE	67
INDUSTRI/ MANUFACTURING	72
PEREKONOMIAN / ECONOMY	79
TRANSPORTASI DAN KOMUNIKASI/ TRANSPORTATION AND COMMUNICATION	91
HOTEL DAN RESTORAN/ HOTEL AND RESTAURANT	96
LAMPIRAN / APPENDIX	100

DAFTAR TABEL/ *LIST OF TABLES*

No	Uraian	Halaman
1.1	Luas Wilayah Menurut Kecamatan dan Kelurahan/ <i>Total Area by District and Village</i>	4
1.2	Perkiraan Jumlah Bidang Tanah menurut Kelurahan/ <i>Estimation of Land Area by Villages</i>	5
2.1	Rata-rata Curah Hujan dan Hari Hujan Menurut Bulan/ <i>Average Rainfall and Rainy Day by Month</i>	9
2.2	Suhu Udara Menurut Bulan/ <i>Temperature by Month</i>	10
2.3	Kelembaban Relatif Menurut Bulan/ <i>Relative Humidity by Month</i>	11
2.4	Kecepatan Angin Menurut Bulan/ <i>Average of Air Velocity by Month</i>	12
2.5	Tekanan Udara Menurut Bulan/ <i>Atmospheric Pressure by Month</i>	13
3.1	Luas Wilayah, Jumlah RT, RW, dan Penduduk menurut Kelurahan/ <i>Total Area, Number of RW, RT and Population by Villages</i>	17
3.2	Jumlah Gedung Kantor Kelurahan menurut Jenis Bangunan Gedung dan Status Pemilikan/ <i>Number of Office Villages Buildings by Type of Building and Ownership</i>	18
3.3	Jumlah Pegawai yang Bekerja di Kantor Kelurahan/ <i>Number of Employees at Villages Office</i>	19
3.4	Jumlah Pegawai Sarana Kamtibmas menurut Kelurahan/ <i>Number of Employees at Security and Order Infrastructures by Villages</i>	20

No	Uraian	Halaman
4.2.1	Pencari kerja yang Terdaftar menurut Kelurahan dan Jenis Kelamin/ <i>Job Seekers Registered by Village and Sex</i>	33
4.2.2	Persentase Pencari kerja yang Terdaftar menurut Kelurahan dan Jenis Kelamin/ <i>Percentage of Job Seekers Registered by Village and Sex</i>	34
4.2.3	Keberadaan dan Jumlah Tenaga Kerja Indonesia (TKI) menurut Kelurahan/ <i>Availability and Number of Indonesian Labours by Village</i>	35
5.1.1	Kumulatif Peserta Keluarga Berencana (KB) Baru menurut Alat Kontrasepsi dan Bulan/ <i>Cummulative of New Family Planing Participants by Contraception Method and Months</i>	39
5.1.2	Kumulatif Peserta Keluarga Berencana (KB) Aktif menurut Alat Kontrasepsi/ <i>Cummulative of Active Family Planning by Contraception Methods</i>	40
5.1.3	Perkembangan Peserta Keluarga Berencana (KB) Baru dan Peserta Keluarga Berencana Aktif/ <i>Progress of New Family Planning Participants and Active Family Planning Participants</i>	41
5.1.4	Keberadaan Fasilitas Kesehatan menurut Kelurahan/ <i>Availability of Health Facilities by Villages</i>	42
5.1.5	Jumlah Penderita Wabah Penyakit menurut Kelurahan/ <i>Number Of Disease Epidemic Patients by Villages</i>	44
5.1.6	Jumlah Tenaga Kesehatan menurut Kelurahan/ <i>Number of Paramedic by Villages</i>	46
5.2.1	Jumlah Tempat Kursus menurut Kelurahan/ <i>Number of Course Facilities by Villages</i>	47

No	Uraian	Halaman
4.1.1	Jumlah Penduduk menurut Jenis Kelamin , Rasio Jenis Kelamin dan Kepadatan Penduduk/ <i>Number of Population by Sex, Sex Ratio, and Population Density</i>	24
4.1.2	Jumlah Penduduk Menurut Kelurahan Berdasarkan Hasil Sensus Penduduk/ <i>Number of Population by Villages Based on Population Census</i>	25
4.1.3	Jumlah Penduduk Yang Lahir, Mati, Datang dan Pindah/ <i>Number of Population Birth, Death, In migrants and Out Migrants</i>	26
4.1.4	Jumlah Penduduk menurut Agama/ <i>Number of Population by Religion</i>	27
4.1.5	Persentase Penduduk menurut Agama/ <i>Percentage of Population by Religion</i>	28
4.1.6	Jumlah Penduduk menurut Kewarganegaraan dan Jenis Kelamin/ <i>Number of Population by Citizenship and Sex</i>	29
4.1.7	Jumlah Penderita Gizi Buruk dan Kepala Keluarga yang Memperoleh Bantuan Program/ <i>Number of Malnutrition and Head Household Who Receipt Aids Program</i>	30
4.1.8	Jumlah Pasangan Nikah, Talak, Cerai dan Rujuk yang Tercatat menurut Kelurahan/ <i>Number of Marriages Repudiation Divorce and Revocation Registered by Villages</i>	31
4.1.9	Jumlah Penduduk Wajib KTP dan Kartu Keluarga menurut Kelurahan/ <i>Number Of Mandatory Residents of KTP and Family Card by Villages</i>	32

No	Uraian	Halaman
5.2.2	Jumlah Sekolah Negeri Menurut Tingkatannya/ <i>Number Of Public Schools by Levels</i>	48
5.2.3	Jumlah Sekolah Swasta Menurut Tingkatannya/ <i>Number Of Private Schools by Levels</i>	49
5.3.1	Jumlah Fasilitas Rekreasi dan Kesenian menurut Kelurahan/ <i>Number of Recreation Facilities and Art by Villages</i>	50
5.3.2	Keberadaan Kelompok Kegiatan Olahraga Menurut Kelurahan/ <i>Availability of Sport Clubs by Villages</i>	52
5.3.3	Keberadaan Fasilitas Olah Raga menurut Kelurahan/ <i>Availability of Sport Facilities by Villages</i>	53
5.3.4	Jumlah Fasilitas Peribadatan menurut Kelurahan/ <i>Number of Religion Facilities by Villages</i>	54
5.3.5	Jumlah Penyandang Cacat menurut Kelurahan/ <i>Number of Defect by Village</i>	55
5.3.6	Keberadaan Lembaga/ Organisasi Masyarakat/ <i>Availability of Public Organization</i>	56
5.3.7	Keberadaan Kegiatan Lembaga/ Organisasi Masyarakat/ <i>Availability of Public Organization Activity</i>	57
5.4.1	Persentase Kualitas Bangunan Rumah menurut Kelurahan/ <i>Percentage of Housing Quality and Utility by Villages</i>	58
5.4.2	Jumlah Lokasi Pemukiman Kumuh dan Rumah Tangga Yang Menetap di Lokasi Kumuh Menurut Kelurahan/ <i>Number of Slum Area and Number of Household Who Lived in Slum Area by Villages</i>	59

No	Uraian	Halaman
5.4.3	Tempat Pembuangan Sampah Penduduk Menurut Kelurahan/ <i>Garbage Facilities by Villages</i>	60
5.4.4	Keberadaan Tempat Penampungan Sampah Sementara Menurut Kelurahan/ <i>Place of Relocation of Temporary Gar- bage Availability by Villages</i>	61
5.4.5	Keberadaan Sungai dan Penggunaanya Menurut Kelurahan/ <i>Availability of Rivers and Utility by Villages</i>	62
5.4.6	Jumlah Rumah Tangga Yang Bertempat Tinggal di Bantaran Sungai Menurut Kelurahan/ <i>Number of Household Who Lived in Riverside Area by Villages</i>	63
5.4.7	Keberadaan Jaringan Listrik Tegangan Tinggi dan Rumah Tangga Yang Menetap di bawahnya Menurut Kelurahan/ <i>Avail- ability of High Voltage Electricity and Number of Households Who Lives Under</i>	64
5.4.8	Pencemaran Lingkungan Akibat Limbah Menurut Sumber Pencemaran dan Kelurahan/ <i>Contamination of Environment Cause Waste by Resources and Village</i>	65
6.1	Jumlah Pohon Buah-buahan Menurut Jenisnya/ <i>Number of Fruits Tree by Its Kind</i>	69
6.2	Jumlah Produksi Buah-buahan Menurut Jenisnya/ <i>Number of Fruits Production by Kind of Fruits</i>	70
7.1	Jumlah Industri Kecil dan Kerajinan Rumah Tangga (IKKR) Berdasarkan Jenisnya menurut Kelurahan/ <i>Number of Small Industry and Home Industry based on Its Type by Village</i>	74

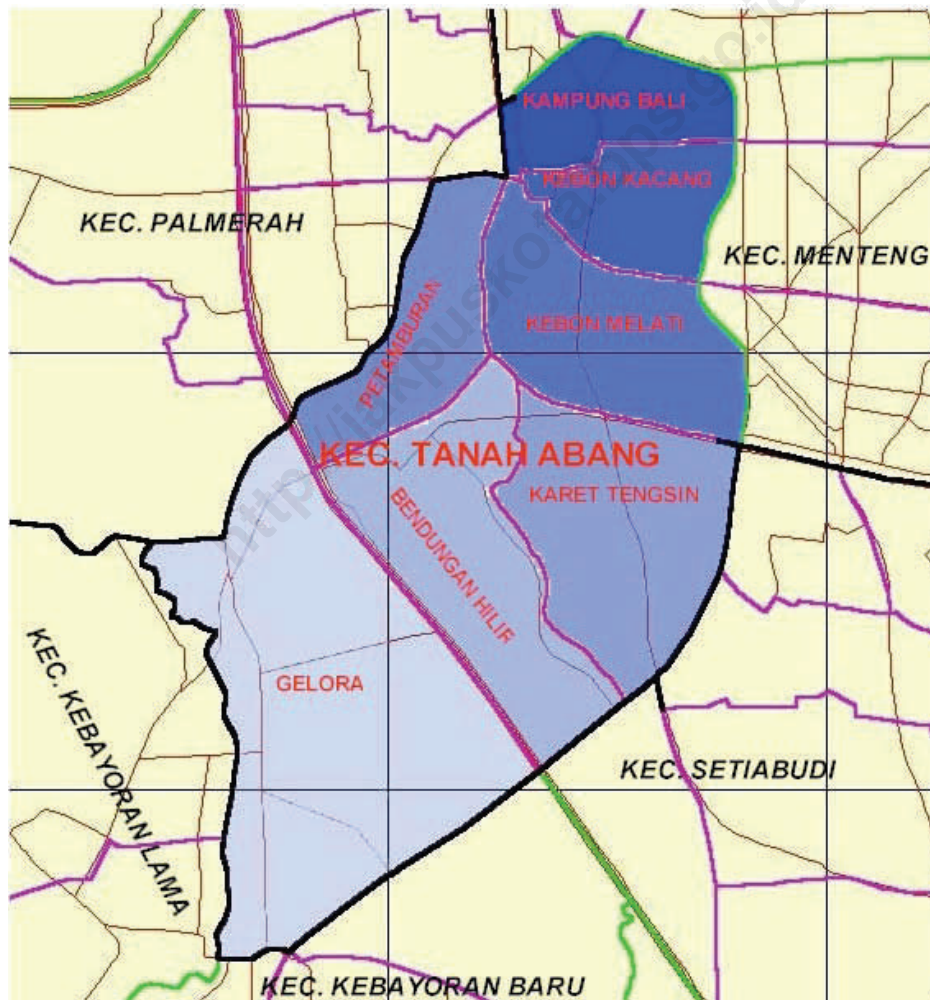
No	Uraian	Halaman
7.2	Jumlah Industri Kecil dan Kerajinan Rumah Tangga (IKKR) Berdasarkan Jenisnya menurut Kelurahan/ <i>Number of Small Industry and Small Industry and Home Industry based on Its Type by Village</i>	75
7.3	Jumlah Perusahaan Industri Berdasarkan Skala Usaha dan Klasifikasi Lapangan Usaha/ <i>Number of Industry Establishment Based on Scale Effort and Classification of Establishment Origin</i>	76
8.1	Jumlah Pasar Berdasarkan Jenisnya Menurut Kelurahan/ <i>Number of Markets based on Its Type by Villages</i>	81
8.2	Jumlah Koperasi Menurut Jenisnya/ <i>Number of Cooperatives based on Its Type by Villages</i>	82
8.3	Jumlah Perusahaan/Usaha Menurut Lokasi Tempat Usaha/ <i>Number of Establishment by Its Location</i>	83
8.4	Jumlah Tenaga Kerja Menurut Lokasi Tempat Usaha/ <i>Number of Employees by Establishment Location</i>	84
8.5	Jumlah Perusahaan/Usaha Yang Berlokasi Permanen menurut Lapangan Usaha/ <i>Number of Establishment in Permanent Location by Establishment Origin</i>	85
8.6	Jumlah Tenaga Kerja Yang Berlokasi Permanen menurut Lapangan Usaha/ <i>Number of Employees in Permanent Location by Establishment Origin</i>	86
8.7	Jumlah Perusahaan Yang Berlokasi Permanen Menurut Status Badan Hukum/ <i>Number of Establishment in Permanent Location by Law Status</i>	87

No	Uraian	Halaman
8.8	Jumlah Perusahaan/Usaha Yang Berlokasi Tidak Permanen Menurut Lapangan Usaha/ <i>Number of Establishment in NonPermanent Location by Establishment Origin</i>	88
8.9	Jumlah Tenaga Kerja Yang Berlokasi Tidak Permanen Menurut Kecamatan dan Lapangan Usaha/ <i>Number of Employees in NonPermanent Location by Establishment Origin</i>	89
9.1	Keberadaan Fasilitas Komunikasi menurut Kelurahan/ <i>Availibility of Communication Facility by Villages</i>	93
9.2	Keberadaan Fasilitas Transportasi menurut Kelurahan/ <i>Availibility of Transportation Facility by Villages</i>	94
10.1	Jumlah Hotel (Penginapan), Restoran dan Warung Makan menurut Kelurahan/ <i>Number of Hotel, Restaurant and Canteen by Villages</i>	98

DAFTAR GRAFIK/ LIST OF GRAPHICS

No	Uraian	Halaman
1.1	Luas Wilayah menurut Kecamatan dan Kelurahan/ <i>Total Area by district and Village</i>	3
2.1	Rata-rata Curah Hujan dan Hari Hujan menurut Bulan/ <i>Average Rainfall and Rainy Day by Month</i>	8
3.1	Jumlah Pegawai yang Bekerja di Kantor Kelurahan/ <i>Number of Employees at Villages Office</i>	16
4.1	Jumlah Penduduk menurut Kelurahan/ <i>Number of Population Village</i>	23
5.1	Jumlah Sekolah Negeri & Swasta menurut Tingkatnya/ <i>Number Of Public and Private Schools by Levels</i>	38
6.1	Jumlah Produksi Buah-Buahan Menurut Tahun/ <i>Number of Fruits Production by Years</i>	68
7.1	Jumlah Industri Kecil Berdasarkan Klasifikasi Lapangan Usaha/ <i>Number of Small Industry Based on Classification of Establishment Origin</i>	73
7.2	Jumlah Industri Menengah Besar Berdasarkan Klasifikasi Lapangan Usaha/ <i>Number of Big Middle Industry Based on Classification of Establishment Origin</i>	73
8.1	Jumlah Perusahaan/Usaha Menurut Lokasi Tempat Usaha/ <i>Number of Establishment by Its Location</i>	80
9.1	Jumlah Keluarga Yang Berlangganan Telepon Kabel Menurut Kelurahan/ <i>Number of Families Subscribing To Cable Telephone by Villages</i>	92
10.1	Jumlah Hotel menurut Klasifikasi/ <i>Number of Hotel by Classification</i>	97

PETA KECAMATAN TANAH ABANG ***MAPS OF TANAH ABANG***



ULASAN SINGKAT ***BRIEF REVIEW***

Luas wilayah Kecamatan Tanah Abang sekitar 9,31 Km² dengan jumlah penduduk sebanyak 121.217 jiwa pada tahun 2008, terdiri dari 61.674 penduduk laki-laki dan 59.543 penduduk perempuan. Tingkat kepadatan penduduk di Kecamatan Tanah Abang sekitar 13.020 jiwa per Km². Penduduk tersebut menyebar di 7 Kelurahan, 67 RW dan 731 RT.

Kecamatan Tanah Abang memiliki infrastruktur kesehatan yang cukup baik, semua fasilitas kesehatan tersedia di Kecamatan ini. Demikian juga dengan fasilitas pendidikan di Kecamatan Tanah Abang lengkap, mulai dari TK sampai dengan Akademi sudah tersedia.

Berdasarkan hasil Sensus Ekonomi yang diselenggarakan pada tahun 2006, di Kecamatan Tanah Abang ada sebanyak 35 470 unit usaha yang dapat diidentifikasi.

Tanah Abang district has total area of 9,31 square Kilometer, with total population of 121.217 people in 2008. Based on this number, it consists of 61.674 male and 59.543 female. The population density is about 13.020 persons per-square kilometer. This population spreads in 7 Villages and 67 RW (Sub-Villages Associated) and 731 RT (Neighborhood Associated).

Tanah Abang District have good health infrastructure, all health facilities are available in this district. And so with education facility in Tanah Abang District is complete, from Kindergarten until Academy was available.

Based of Economic Census result which carried out in 2006, in Tanah Abang District there is counted 35 470 business units able to identify.

sekat
halaman

1 GEOGRAFIS GEOGRAPHIC

Kecamatan Tanah Abang terdiri dari 7 kelurahan. Kelurahan terluas adalah kelurahan Gelora, dengan luas wilayah 2,59 Km² atau 27,84% dari luas wilayah Kecamatan Tanah Abang (sesuai dengan SK Gubernur Provinsi DKI Jakarta No. 171/2007).

Sedangkan untuk perkiraan jumlah bidang tanah, Kelurahan Kebon Kacang memiliki perkiraan jumlah bidang tanah terbanyak di Kecamatan Tanah Abang. Dari 3 398 bidang tanah, 1 739 diantaranya (51,18%) sudah terdaftar di Badan Pertanahan Nasional Kota Administrasi Jakarta Pusat. Kelurahan dengan persentase bidang tanah terdaftar di BPN yang tertinggi adalah Kelurahan Bendungan Hilir, dimana dari 2 889 bidang tanah, 2 760 diantaranya (96,23%) sudah terdaftar.

Tanah Abang district consist of 7 villages. The largest village was Gelora village with 2,59 Km² wide area or 27,84% from total area of Tanah Abang district (as according to SK Governor DKI Jakarta No.171/2007).

While for the estimate of land areas amount, Kebon Kacang village was the most amount of land area in Tanah Abang District. About 1.739 of 3.398 land area (51,18%) was enlisted in BPN Jakarta Pusat. Village with the highest percentage of enlisted land area was Bendungan Hilir Village, with 2.889 land area and about 2.760 (96,23%) was enlisted.

Gambar 1.1. Luas Wilayah menurut Kecamatan dan Kelurahan
Figure Total Area by district and Village
2007



Sumber

: SK Gubernur Provinsi DKI Jakarta No. 171/2007

Source

Tabel 1.1 Luas Wilayah Menurut Kecamatan dan Kelurahan
Table *Total Area by District and Village*

2008

Kelurahan <i>Village</i>	Luas Wilayah <i>Total Area</i> (Km ²)	Distribusi Persentase <i>Percentage of</i> <i>Distribution</i>
(1)	(2)	(3)
Gelora	2,59	27,84
Bendungan Hilir	1,58	16,99
Karet Tengsin	1,53	16,48
Kebon Melati	1,26	13,50
Petamburan	0,90	9,68
Kebon Kacang	0,71	7,63
Kampung Bali	0,73	7,89
Jumlah <i>Total</i>	9,31	100,00

Sumber

Source : SK Gubernur Provinsi DKI Jakarta No. 171/2007

Tabel 1.2 Perkiraan Jumlah Bidang Tanah menurut Kelurahan
Table *Estimation of Land Area by Villages*

2008

Kelurahan <i>Village</i>	Status <i>Status</i>				JUMLAH PERSIL
	Sudah Terdaftar <i>Registered</i>	Persentase Percentage	Belum Terdaftar <i>Unregistered</i>	Persentase Percentage	
(1)	(2)	(3)	(4)	(5)	(6)
Gelora	407	52,52	368	47,48	775
Bendungan Hilir	2 780	96,23	109	3,77	2 889
Karet Tengsin	1 201	42,91	1 598	57,09	2 799
Kebon Melati	1 318	90,90	132	9,10	1 450
Petamburan	680	30,62	1 541	69,38	2 221
Kebon Kacang	1 739	51,18	1 659	48,82	3 398
Kampung Bali	1 423	53,56	1 234	46,44	2 657
Jumlah <i>Total</i>	9 548	58,98	6 641	41,02	16 189

Sumber : BPN Kota Administrasi Jakarta Pusat
Source : *BPN of Jakarta Pusat*

sekat
halaman

2 IKLIM CLIMATE

Kota Administrasi Jakarta Pusat hanya memiliki satu Stasiun Meteorologi dan Geofisika, yaitu di Kecamatan Kemayoran, sehingga data yang ada di publikasi ini menggunakan data keluaran Stasiun Meteorologi dan Geofisika Kemayoran.

Jakarta Pusat had one Meteorological and Geophysics Station in Kemayoran District, so this publication use output data of Station of Meteorological and Geophysics Kemayoran.

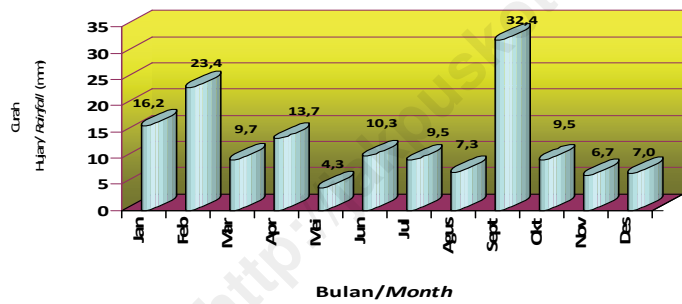
Selama tahun 2008, rata-rata curah hujan per hari tertinggi di Jakarta Pusat terjadi pada bulan September, mencapai 32,43 mm/harinya, jauh di atas rata-rata curah hujan per hari selama tahun 2008 yang hanya 13,26 mm/hari.

During year 2008, the highest mean of rainfall per day happened in September, up to 32,43 mm/day. It is far away from average rainfall per day during year 2008 which only 13,26 mm/day.

Selama tahun 2008, suhu udara terendah adalah 24°Celsius, yang terjadi pada bulan Februari 2008, sedangkan tertinggi mencapai 33,4°Celsius yang terjadi pada bulan Oktober 2008. Rata-rata suhu udara selama tahun 2008 di Jakarta Pusat adalah 25,19°Celsius.

During year 2008, the lowest temperature was 24° Celsius, it was happened in February 2008, while the highest was 33,4° Celsius that happened in October 2008. The mean of air temperature during year 2008 in Jakarta Pusat is 25,19° Celsius.

Gambar 2.1. Rata-rata Curah Hujan dan Hari Hujan menurut Bulan
Figure Average Rainfall and Rainy Day by Month
2008



Sumber : Badan Meteorologi dan Geofisika
Source : *Meteorological and Geophysical Board*

Tabel 2.1 Rata-rata Curah Hujan dan Hari Hujan Menurut Bulan
Table *Average Rainfall and Rainy Day by Month*

2008

Bulan/Month	Curah Hujan Rainfall (mm)	Hari Hujan (hari) Rainy Day (days)	Rata-rata Curah Hujan (mm/hari)/ Average of Monthly Rainfall (mm/day)
(1)	(2)	(3)	(4)
Januari / January	226,5	14,0	16,18
Februari / February	677,6	29,0	23,37
Maret / March	212,4	22,0	9,65
April / April	218,4	16,0	13,65
Mei / May	25,9	6,0	4,32
Juni / June	51,4	5,0	10,28
Juli / July	9,5	1,0	9,50
Agustus / August	36,4	5,0	7,28
September / September	97,3	3,0	32,43
Oktober / October	85,8	9,0	9,53
November / November	113,8	17,0	6,69
Desember / December	154,2	22,0	7,01
<i>Rata-rata / Average</i>	159,1	12,0	13,26

Sumber : Badan Meteorologi dan Geofisika
Source : *Meteorological and Geophysical Board*

Tabel 2.2 Suhu Udara Menurut Bulan
Table *Temperature by Month*

2008

Bulan/Month	Suhu (°C) Temperature (°C)		
	Minimum Minimum	Maksimum Maximum	Rata-rata Average
(1)	(2)	(3)	(4)
Januari / January	25,1	31,8	28,1
Februari / February	24,0	29,4	24,5
Maret / March	24,9	31,2	27,3
April / April	25,2	32,1	28,0
Mei / May	25,7	33,1	28,9
Juni / June	25,5	32,5	28,5
Juli / July	25,1	32,9	28,4
Agustus / August	25,3	32,8	28,5
September / September	25,6	33,2	28,9
Oktober / October	25,7	33,4	29,0
November / November	25,2	32,0	28,0
Desember / December	25,0	31,5	27,7
<i>Rata-rata / Average</i>	25,19	32,16	27,98

Sumber : Badan Meteorologi dan Geofisika
Source : *Meteorological and Geophysical Board*

Tabel 2.3 Kelembaban Relatif Menurut Bulan
Table *Relative Humidity by Month*

2008

Bulan/Month	Kelembaban Relatif (%) <i>Relative Humidity (%)</i>		
	Minimum <i>Minimum</i>	Maksimum <i>Maximum</i>	Rata-rata <i>Average</i>
(1)	(2)	(3)	(4)
Januari / <i>January</i>	46	98	76
Februari / <i>February</i>	58	98	79
Maret / <i>March</i>	52	97	78
April / <i>April</i>	41	98	78
Mei / <i>May</i>	42	92	71
Juni / <i>June</i>	48	95	73
Juli / <i>July</i>	42	93	68
Agustus / <i>August</i>	45	92	69
September / <i>September</i>	47	93	70
Oktober / <i>October</i>	46	97	72
November / <i>November</i>	45	97	78
Desember / <i>December</i>	51	95	78
<i>Rata-rata / Average</i>	47	95,0	74

Sumber : Badan Meteorologi dan Geofisika
Source : *Meteorological and Geophysical Board*

Tabel 2.4 Kecepatan Angin Menurut Bulan
Table *Average of Air Velocity by Month*

2008

Bulan/Month	Kecepatan Angin (Km/Jam) Wind Velocity (Km/Hour)		
	Minimum <i>Minimum</i>	Maksimum <i>Maximum</i>	Rata-rata <i>Average</i>
(1)	(2)	(3)	(4)
Januari / <i>January</i>	B	14	6
Februari / <i>February</i>	B	15	6
Maret / <i>March</i>	B	12	5
April / <i>April</i>	T	15	5
Mei / <i>May</i>	TL	9	5
Juni / <i>June</i>	T	8	5
Juli / <i>July</i>	T	11	5
Agustus / <i>August</i>	T	11	5
September / <i>September</i>	T	9	5
Oktober / <i>October</i>	T	12	5
November / <i>November</i>	B	12	5
Desember / <i>December</i>	B	12	6

Sumber : Badan Meteorologi dan Geofisika
Source : *Meteorological and Geophysical Board*

Tabel 2.5 Tekanan Udara Menurut Bulan
Table 2.5 Atmospheric Pressure by Month

2008

Bulan/Month	Tekanan Udara (mb) Atmospheric Pressure (mb)		
	Minimum Minimum	Maksimum Maximum	Rata-rata Average
(1)	(2)	(3)	(4)
Januari / January	5	14	9,2
Februari / February	6	14	9,6
Maret / March	5	13	9,1
April / April	4	13	8,8
Mei / May	6	14	9,9
Juni / June	7	13	10,7
Juli / July	7	14	10,5
Agustus / August	7	14	10,4
September / September	7	15	10,6
Oktober / October	5	14	10,3
November / November	3	13	8,8
Desember / December	5	13	9,0
<i>Rata-rata / Average</i>	5,6	13,67	9,74

Sumber : Badan Meteorologi dan Geofisika
Source : Meteorological and Geophysical Board

sekat
halaman

3 PEMERINTAHAN GOVERNMENT

Untuk memudahkan administrasi wilayah, kelurahan yang merupakan bentuk pemerintahan terkecil dibagi lagi ke dalam Satuan Lingkungan Setempat (SLS), yang dikenal dengan nama Rukun Warga (RW). RW dipimpin oleh satu Ketua RW dan satu RW terdiri atas beberapa Rukun Tetangga (RT), yang masing-masing dipimpin oleh satu Ketua RT. Pada tahun 2008 tercatat ada 67 RW dan 727 RT di Kecamatan Tanah Abang.

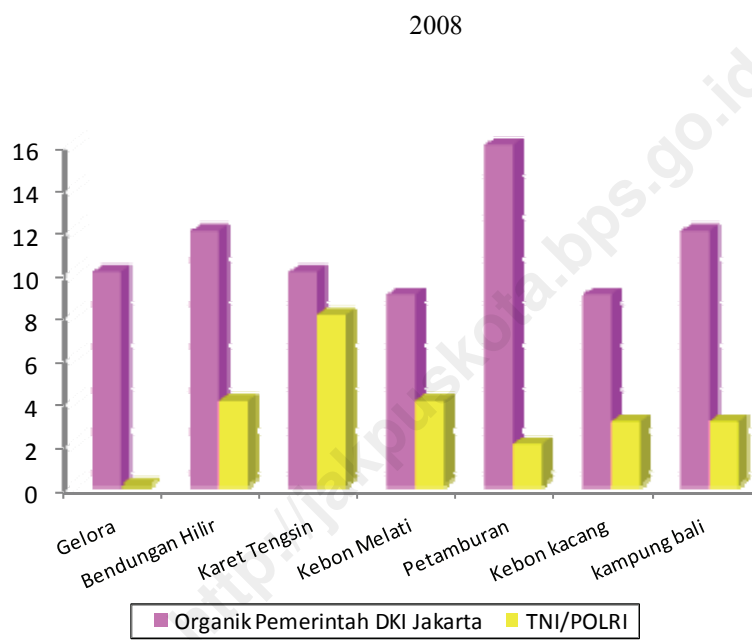
Infrastruktur kelurahan di Kecamatan Tanah Abang seluruhnya sudah sesuai dengan standar gedung kelurahan, dan seluruhnya adalah milik pemerintah. Pelayanan di Kecamatan Tanah Abang dilaksanakan oleh 101 pegawai yang terdiri dari 78 pegawai organik Pemda DKI Jakarta dan 24 pegawai TNI/POLRI yang tersebar di seluruh kelurahan. Dari segi keamanan, Kecamatan Tanah Abang juga didukung oleh 367 Hansip, 14 Polisi Babinsa dan 7 Polisi Pelayanan Masyarakat yang tersebar di tujuh kelurahan.

To facilitate regional administration, village that smallest governance structured was divided into Set of Local Environment (SLS), known as Rukun Warga (RW). RW led by one Head of RW and one RW consist of some Rukun Tetangga (RT), each of other led by one Head of RT. In the year 2008, there was listed 67 RW and 727 RT in Tanah Abang District.

Infrastructure of village in Tanah Abang District entirely have as according to standard building of village, and all of it is owned by government. Service in Tanah Abang District executed by 101 officer which consist of 78 Province employee and 24 army which spread over all village. From security side, Tanah Abang District is also supported by 367 Security, 14 Polices of Babinsa and 7 Public Service Police which spread over in seven villages.

Gambar 3. Jumlah Pegawai yang Bekerja di Kantor Kelurahan

Figure Number of Employees at Villages Office



Sumber : Suplemen Potensi Desa 2008
Source : 2008 Supplement of Village Potency

Tabel 3.1 Luas Wilayah, Jumlah RT, RW, dan Penduduk menurut Kelurahan
Table Total Area, Number of RW, RT and Population by Villages

2008

Kelurahan Village	Luas Wilayah Total Area (Km ²)	%	RW	RT	Rumah Tangga Household	Penduduk Population
(1)	(2)	(3)	(4)	(5)	(6)	(7)
Gelora	2,59	27,84	2	12	724	2 470
Bendungan Hilir	1,58	16,99	9	123	5 290	20 460
Karet Tengsin	1,53	16,48	9	70	4121	15 006
Kebon Melati	1,26	13,5	15	170	6 597	25 832
Petamburan	0,90	9,68	11	119	9 817	26 639
Kebon Kacang	0,71	7,63	11	152	4 894	19 135
Kampung Bali	0,73	7,89	10	81	3 188	11 684
Jumlah Total	9,31	100,00	67	727	34 631	121 217

Catatan/ Note : RW = Rukun Warga/Sub Villages Associations
RT = Rukun Tetangga/Neighbourhood Associations

Sumber : Registrasi Penduduk Akhir Tahun 2008
Source : Population Registration at the end 2008

Tabel 3.2 Jumlah Gedung Kantor Kelurahan menurut Jenis Bangunan Gedung dan Status Pemilikan
Table 3.2 Number of Office Villages Buildings by Type of Building and Ownership

2008

Kelurahan <i>Village</i>	Jenis Bangunan/ <i>Type of Building</i>		Status Kepemilikan Bangunan <i>Buildings Ownership</i>		
	Baku <i>Standard</i>	Belum Baku <i>Have Not Standard Yet</i>	Pemerintah <i>Government</i>	Pinjam/ sewa/ Kontrak <i>Rent/ Lease</i>	Swadaya <i>People Owner</i>
(1)	(2)	(3)	(4)	(5)	(6)
Gelora	1	-	1	-	-
Bendungan Hilir	1	-	1	-	-
Karet Tengsin	1	-	1	-	-
Kebon Melati	1	-	1	-	-
Petamburan	1	-	1	-	-
Kebon Kacang	1	-	1	-	-
Kampung Bali	1	-	1	-	-
Jumlah <i>Total</i>	7	-	7	-	-

Sumber : Suplemen Potensi Desa 2008
Source : 2008 Supplement of Village Potency

Tabel 3.3 Jumlah Pegawai yang Bekerja di Kantor Kelurahan
Table *Number of Employees at Villages Office*

2008

Kelurahan <i>Village</i>	Organik Pemerintah DKI Jakarta <i>Province Employee</i>	Organik Pemerintah Pusat <i>Central Government Employee</i>	TNI/ POLRI <i>Army</i>	Lainnya <i>Others</i>	Jumlah <i>Total</i>
(1)	(2)	(3)	(4)	(5)	(6)
Gelora	10	-	-	-	10
Bendungan Hilir	12	-	4	-	16
Karet Tengsin	10	-	8	4	16
Kebon Melati	9	-	4	-	13
Petamburan	16	-	2	1	19
Kebon Kacang	9	-	3	-	12
Kampung Bali	12	-	3	-	15
Jumlah <i>Total</i>	78	-	24	5	101

Sumber : Suplemen Potensi Desa 2008
Source : 2008 Supplement of Village Potency

Tabel 3.4 Jumlah Pegawai Sarana Kamtibmas menurut Kelurahan
*Number of Employees at Security and Order Infrastructures
 by Villages*

2008

Kelurahan Village	Hansip Security	Polisi Babinsa Policies Babinsa	Polisi Pelayanan Masyarakat Public Service Police
(1)	(2)	(3)	(4)
Gelora	20	2	1
Bendungan Hilir	85	2	1
Karet Tengsin	48	2	1
Kebon Melati	45	2	1
Petamburan	98	2	1
Kebon Kacang	61	2	1
Kampung Bali	10	2	1
Jumlah Total	367	14	7

Catatan/ Note : Kamtibmas = Keamanan & Ketertiban/Security and Order
 Hansip = Pertahanan Sipil/Civil Security
 Babinsa = Bantuan Bintara Desa/ Village Petty Officer Help

Sumber : Suplemen Potensi Desa 2008
 Source : 2008 Supplement of Village Potency

PENDUDUK & KETENAGAKERJAAN
POPULATION & EMPLOYMENT

sekat
halaman

PENDUDUK & KETENAGAKERJAAN POPULATION & EMPLOYMENT

4

PENDUDUK DAN KETENAGAKERJAAN POPULATION AND EMPLOYMENT

4.1. Penduduk

Kelurahan Petamburan adalah kelurahan dengan kepadatan penduduk tertinggi di Kecamatan Tanah Abang, yaitu 29.589 jiwa/km². Sedangkan yang terendah adalah Kelurahan Gelora, yang hanya 954 jiwa/km². Kepadatan penduduk untuk Kecamatan Tanah Abang adalah 13.020 jiwa/km².

Rasio jenis kelamin untuk Kecamatan Tanah Abang adalah 103,58, artinya adalah ada 10.358 penduduk laki-laki setiap 10.000 penduduk perempuan, dengan kata lain di Kecamatan ini lebih banyak penduduk laki-laki dibandingkan dengan penduduk perempuan.

Menurut kewarganegaraan, dari 121.267 penduduk Kecamatan Tanah Abang, 50 orang diantaranya (0,04%) adalah Warga Negara Asing.

4.2. Tenaga Kerja

Selama tahun 2007 tercatat ada 3 258 pencari kerja terdaftar di Kecamatan Tanah Abang. 1 742 (53,47%) di antaranya adalah laki-laki.

4.1. Population

Petamburan Village is the highest density in Tanah Abang District, it was 29.589 heads/km². The lowest is Gelora Village just 954 heads/km². Density people of Tanah Abang District is 13.020 heads/km².

Gender ratio for the Tanah Abang District is 103,58, it mean that there are 10.358 men in every 10 000 women, on the other word amount of woman is less than man.

According to civic, from 121.267 people of Tanah Abang District, 50 (0,04%) is Foreign Citizen.

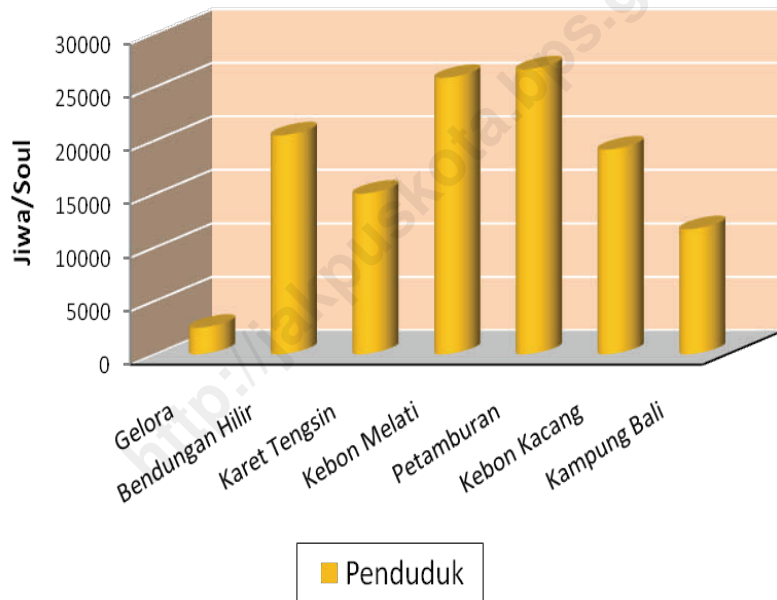
4.2 Employment

During year 2007, there is enlisted 3 258 job seeker in Tanah Abang District, and 1 742 (53,47%) among them is man.

PENDUDUK & KETENAGAKERJAAN

POPULATION & EMPLOYMENT

Gambar 4.1. Jumlah Penduduk menurut Kelurahan
Figure Number of Population Village



Sumber : Registrasi Penduduk Akhir Tahun 2008
Source : Population Registration at the end 2008

2008

PENDUDUK & KETENAGAKERJAAN POPULATION & EMPLOYMENT

Tabel 4.1.1 Jumlah Penduduk menurut Jenis Kelamin , Rasio Jenis Kelamin dan Kepadatan Penduduk
Table *Number of Population by Sex, Sex Ratio, and Population Density*

2008

Kelurahan <i>Village</i>	Luas Wilayah <i>Total Area</i> (Km ²)	Jenis Kelamin <i>Sex</i>		Jumlah <i>Total</i>	Rasio Jenis Kelamin <i>Sex Ratio</i>	Kepadatan Penduduk (Jiwa/Km ²) <i>Population Density</i>
		Laki-laki <i>Male</i>	Perempuan <i>Female</i>			
(1)	(2)	(3)	(4)	(5)	(6)	(7)
Gelora	2,59	1 233	1 237	2 470	99,68	954
Bendungan Hilir	1,58	10 538	9 922	20 460	106,21	12 949
Karet Tengsin	1,53	7 767	7 239	15 006	107,29	9 808
Kebon Melati	1,26	12 914	12 918	25 832	99,97	20 501
Petamburan	0,90	13 641	12 989	26 630	105,02	29 589
Kebon Kacang	0,71	9 694	9 441	19 135	102,68	26 951
Kampung Bali	0,73	5 887	5 797	11 684	101,55	16 005
Jumlah Total	9,31	61 674	59 543	121 217	103,58	13 020

Sumber : Registrasi Penduduk Akhir Tahun 2008

Source : *Population Registration at the end 2008*

PENDUDUK & KETENAGAKERJAAN POPULATION & EMPLOYMENT

Tabel 4.1..2 Jumlah Penduduk Menurut Kelurahan Berdasarkan Hasil Sensus Penduduk
Table *Number of Population by Villages Based on Population Census*

1980,1990, 2000

Kelurahan Village	Penduduk Population			Pertumbuhan Growth (%)	
	1980	1990	2000	1980-1990	1990-2000
(1)	(2)	(3)	(4)	(5)	(6)
Gelora	9 517	3 764	4 008	-8,86	0,65
Bendungan Hilir	32 424	28 739	23 119	-1,20	-2,22
Karet Tengsin	52 273	31 007	20 980	-5,09	-3,96
Kebon Melati	55 699	49 809	30 334	-4,96	-6,02
Petamburan	34 383	33 486	27 010	-0,76	-3,13
Kebon Kacang	29 539	27 597	23 306	-0,68	-1,73
Kampung Bali	25 169	17 750	12 470	-3,43	-3,58
Jumlah Total	239 004	192 152	141 227	-2,16	-3,13

Sumber : Sensus Penduduk 1980, 1990 dan 2000
Source : 1980 1990 and 2000 Population Census

PENDUDUK & KETENAGAKERJAAN POPULATION & EMPLOYMENT

Tabel 4.1.3 Jumlah Penduduk Yang Lahir, Mati, Datang dan Pindah
Table Number of Population Birth, Death, In migrants and Out Migrants

2008

Kelurahan Village	Lahir Birth	Mati Death	Datang In Migrants	Pindah Out Mi- grants
(1)	(2)	(3)	(4)	(5)
Gelora	9	1	46	63
Bendungan Hilir	71	71	169	288
Karet Tengsin	25	43	214	114
Kebon Melati	38	100	94	77
Petamburan	8	56	139	101
Kebon Kacang	30	86	157	216
Kampung Bali	48	50	44	115
Jumlah Total	229	407	863	974

Sumber : Registrasi Penduduk Akhir Tahun 2008
Source : Population Registration at the end 2008

PENDUDUK & KETENAGAKERJAAN POPULATION & EMPLOYMENT

Tabel 4.1.4 Jumlah Penduduk menurut Agama
Table Number of Population by Religion

2008

Kelurahan Village	Islam Moslem	Katholik Catholic	Protes- tan Protes- tant	Hindu Hindu	Budha Bud- dhist	Lainnya Others	Jumlah Total
(1)	(2)	(3)	(4)	(5)	(6)	(7)	(8)
Gelora	1 789	168	195	0	314	4	2 470
Bendungan Hilir	18 849	769	660	121	51	10	20 460
Karet Tengsin	11 228	1104	2 082	296	286	10	15 006
Kebon Melati	25 532	79	96	36	31	58	25 832
Petamburan	24 904	567	733	24	293	109	26 630
Kebon Kacang	13 556	2 245	2 175	467	653	39	19 135
Kampung Bali	10 212	472	650	77	260	13	11 684
Jumlah Total	105 504	5 589	6 894	1 071	1 913	246	121 217

Sumber : Registrasi Penduduk Akhir Tahun 2008
Source : Population Registration at the end 2008

PENDUDUK & KETENAGAKERJAAN POPULATION & EMPLOYMENT

Tabel 4.1.5 Persentase Penduduk menurut Agama
Table Percentage of Population by Religion

2008

Kelurahan <i>Village</i>	Islam <i>Moslem</i>	Katholik <i>Catholic</i>	Protes- tan <i>Protes- tant</i>	Hindu <i>Hindu</i>	Budha <i>Bud- dhist</i>	Lainnya <i>Others</i>	Jumlah <i>Total</i>
(1)	(2)	(3)	(4)	(5)	(6)	(7)	(8)
Gelora	72,42	6,80	7,89	0,00	12,71	0,17	100,00
Bendungan Hilir	92,13	3,76	3,22	0,59	0,25	0,05	100,00
Karet Tengsin	74,82	7,36	13,87	1,97	1,90	0,08	100,00
Kebon Melati	98,84	0,31	0,37	0,14	0,12	0,22	100,00
Petamburan	93,52	2,13	2,75	0,09	1,10	0,41	100,00
Kebon Kacang	70,84	11,73	11,37	2,44	3,41	0,21	100,00
Kampung Bali	87,40	4,04	5,56	0,66	2,22	0,12	100,00
Jumlah <i>Total</i>	87,04	4,61	5,69	0,88	1,58	0,20	100,00

Sumber : Registrasi Penduduk Akhir Tahun 2008
Source : Population Registration at the end 2008

PENDUDUK & KETENAGAKERJAAN POPULATION & EMPLOYMENT

Tabel 4.1.6 Jumlah Penduduk menurut Kewarganegaraan dan Jenis Kelamin

Table Number of Population by Citizenship and Sex

2008

Kelurahan Village	WNI Indonesians			WNA Foreigners		
	Laki-laki Male	Perem- puan Female	Jumlah Total	Laki-laki Male	Perem- puan Female	Jumlah Total
(1)	(2)	(3)	(4)	(5)	(6)	
Gelora	1 233	1 237	2 470	2	1	3
Bendungan Hilir	10 538	9 922	20 460	10	10	20
Karet Tengsin	7 767	7 239	15 006	9	0	9
Kebon Melati	12 914	12 918	25 832	0	1	1
Petamburan	13 641	12 989	26 630	0	3	3
Kebon Kacang	9 694	9 441	19 135	7	2	9
Kampung Bali	5 887	5 797	11 684	1	4	5
Jumlah Total	61 674	59 543	121 217	29	21	50

Sumber : Registrasi Penduduk Akhir Tahun 2008
Source : Population Registration at the end 2008

PENDUDUK & KETENAGAKERJAAN POPULATION & EMPLOYMENT

Tabel 4.1.7 Jumlah Penderita Gizi Buruk dan Kepala Keluarga yang Memperoleh Bantuan Program
Table *Number of Malnutrition and Head Household Who Receipt Aids Program*

2008

Kelurahan <i>Village</i>	Penderita Gizi Buruk dalam 3 Th Terakhir	Askeskin	Surat Miskin/ SKTM
(1)	(2)	(3)	(4)
Gelora	0	10	50
Bendungan Hilir	0	217	209
Karet Tengsin	0	216	160
Kebon Melati	0	1 648	165
Petamburan	0	639	356
Kebon Kacang	0	277	231
Kampung Bali	0	322	187
Jumlah <i>Total</i>	0	1 681	1 358

Sumber : Survei Potensi Desa 2008
Source : 2008 Village Potency Survey

PENDUDUK & KETENAGAKERJAAN POPULATION & EMPLOYMENT

Tabel 4.1.8 Jumlah Pasangan Nikah, Talak, Cerai dan Rujuk yang Tercatat menurut Kelurahan
Table *Number of Marriages Repudiation Divorce and Revocation Registered by Villages*
2008

Kelurahan <i>Village</i>	Pasangan <i>Couples</i>			
	Nikah <i>Married</i>	Talak <i>Repudation</i>	Cerai <i>Divorce</i>	Rujuk <i>Revocation</i>
(1)	(2)	(3)	(4)	(5)
Gelora		-	-	-
Bendungan Hilir		-	-	-
Karet Tengsin		35	5	-
Kebon Melati		-	-	-
Petamburan		433	-	-
Kebon Kacang	-	-	-	-
Kampung Bali		-	-	-
Jumlah <i>Total</i>		468	5	-

Sumber : Suplemen Potensi Desa 2008
 Source : 2008 Supplement of Village Potency

PENDUDUK & KETENAGAKERJAAN POPULATION & EMPLOYMENT

Tabel 4.1.9 Jumlah Penduduk Wajib KTP dan Kartu Keluarga menurut Kelurahan
Table *Number Of Mandatory Residents of KTP and Family Card by Villages*
2008

Kelurahan <i>Village</i>	Wajib KTP <i>Mandatory of KTP</i>	Kartu Keluarga <i>Family Card</i>
(1)	(2)	(3)
Gelora	1 926	724
Bendungan Hilir	10 375	5 290
Karet Tengsin	11 705	4 121
Kebon Melati	19 709	6 597
Petamburan	17 929	9 817
Kebon Kacang	14 526	4 894
Kampung Bali	8 000	3 188
Jumlah <i>Total</i>	84 170	34 631

Catatan/ Note : KTP = Kartu Identitas Penduduk / Resident Identity Card (RIC)

Sumber : Registrasi Penduduk Akhir Tahun 2008

Source : Population Registration at the end 2008

PENDUDUK & KETENAGAKERJAAN POPULATION & EMPLOYMENT

Tabel 4.2.1 Pencari kerja yang Terdaftar menurut Kelurahan dan Jenis Kelamin

Table *Job Seekers Registered by Village and Sex*

2007

Kelurahan <i>Village</i>	Laki-laki <i>Male</i>	Perempuan <i>Female</i>	Jumlah <i>Total</i>
(1)	(2)	(3)	(4)
Gelora	23	21	44
Bendungan Hilir	273	282	555
Karet Tengsin	235	220	455
Kebon Melati	526	415	941
Petamburan	446	349	795
Kebon Kacang	169	166	335
Kampung Bali	70	63	133
Jumlah <i>Total</i>	1 742	1 516	3 258

Sumber : Sudin Tenaga Kerja dan Transmigrasi Jakarta Pusat
Source : *Manpower and Transmigration Service of Jakarta Pusat*

PENDUDUK & KETENAGAKERJAAN POPULATION & EMPLOYMENT

Tabel 4.2.2 Persentase Pencari kerja yang Terdaftar menurut Kelurahan dan Jenis Kelamin

Table Percentage of Job Seekers Registered by Village and Sex

2007

Kelurahan <i>Village</i>	Laki-laki <i>Male</i>	Perempuan <i>Female</i>	Jumlah <i>Total</i>
(1)	(2)	(3)	
Gelora	53,06	46,94	100,00
Bendungan Hilir	49,09	50,91	100,00
Karet Tengsin	51,61	48,39	100,00
Kebon Melati	55,87	44,13	100,00
Petamburan	56,11	43,89	100,00
Kebon Kacang	50,43	49,57	100,00
Kampung Bali	53,06	46,94	100,00
Jumlah <i>Total</i>	53,47	46,53	100,00

Sumber : Sudin Tenaga Kerja dan Transmigrasi Jakarta Pusat
Source : Manpower and Transmigration Service of Jakarta Pusat

PENDUDUK & KETENAGAKERJAAN POPULATION & EMPLOYMENT

Tabel 4.2.3 Keberadaan dan Jumlah Tenaga Kerja Indonesia (TKI) menurut Kelurahan

Table Availability and Number of Indonesian Labours by Village

2008

Kelurahan <i>Village</i>	Keberadaan TKI <i>Availability</i>	Jumlah TKI <i>Total</i>
(1)	(2)	(3)
Gelora	-	-
Bendungan Hilir	-	-
Karet Tengsin	1	7
Kebon Melati	-	-
Petamburan	-	-
Kebon Kacang	-	-
Kampung Bali	-	-
Jumlah <i>Total</i>	1	7

Catatan / Note : Kode / Code - = Tidak Memiliki/Not Available

Sumber : Survey Potensi Desa 2008
Source : 2008 Village Potency Survey

sekat
halaman

5 SOSIAL SOCIAL AFFAIRS

5.1. Kesehatan

Metode kontrasepsi Suntik dan Pil masih merupakan pilihan utama bagi peserta KB (di Kecamatan Tanah Abang. Sampai bulan Desember 2008, tercatat 5.297 peserta KB aktif memilih metode kontrasepsi suntik, dan 3.009 peserta KB aktif memilih metode kontrasepsi pil. Tercatat seluruhnya ada 11.548 peserta KB aktif sampai dengan Desember 2008.

Kecamatan Tanah Abang memiliki infrastruktur kesehatan yang cukup baik, semua fasilitas kesehatan tersedia di Kecamatan ini. Walaupun ada kelurahan yang belum memiliki Puskesmas sendiri, yaitu Kelurahan Kebon Melati, namun Kelurahan Kebon Melati masih memiliki Poliklinik dan tempat praktek dokter.

5.2. Pendidikan

Fasilitas pendidikan di Kecamatan Tanah Abang lengkap, mulai dari TK sampai dengan Akademi sudah tersedia. Untuk tingkat negeri, ada 36 SD, 6 SMP dan 6 SMA. Sedangkan untuk tingkat swasta, tercatat ada 24 TK, 15 SD, 11 SMP, 8 SMA, 2 SMK dan 5 Akademi/PT.

5.3. Lainnya

Di Kecamatan Tanah Abang terdapat Gelanggang Olahraga Senayan, yang merupakan Gelanggang Olahraga terbesar di DKI Jakarta. Gelanggang Olahraga ini terletak di Kelurahan Gelora, yang

5.1 Health

Injection and Pil contraception method is still especial choice for participant of KB in Tanah Abang District. Until December 2008, there listed 5.297 participant of KB choose contraception method inject, and 3.009 participant of active KB choose pil contraception method. There is enlisted 11.548 total amount of active participant until December 2008.

Tanah Abang District have good health infrastructure, all health facilities are available in this district. Despite of village which not yet owned Puskesmas, that is Kebon Melati village, but Kebon Melati village still have Polyclinic and place of practice of doctor.

5.2 Education

Education facility in Tanah Abang District is complete, from Kindergarten until Academy was available. For the public schools, there is 36 Elementary School, 6 Junior High School, and 6 Senior High School. While for private schools, there is 24 Kindergarten, 15 Elementary School, 11 Junior High School, 8 Senior High School, 2 Expertise High School and 5 academy/university.

5.3 Others

In Tanah Abang District, there are Athletic Court Senayan, it is the biggest Athletic Court in DKI Jakarta. This Athletic

menjadikan kelurahan ini mempunyai fasilitas olahraga terlengkap dibandingkan kelurahan lainnya.

5.4. Perumahan dan Lingkungan

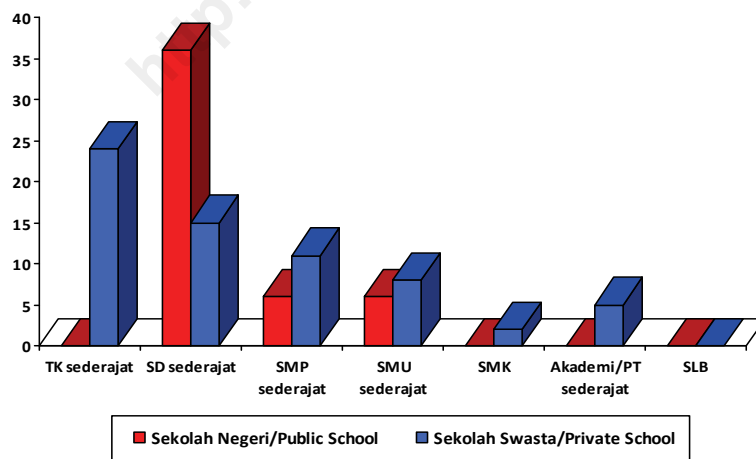
Pengelolaan sampah yang berlaku umum di Kecamatan Tanah Abang adalah sampah dikumpulkan di tempat sampah, lalu diangkut ke tempat penampungan sampah. Dengan demikian, setiap kelurahan di Kecamatan Tanah Abang sudah memiliki tempat penampungan sampah sementara.

Court located in Gelora village, it is make this village have more complete than the other village.

5.4 Housing and Environment

Management of garbage general applied in Tanah Abang District are garbage collected in garbage facility, last transported to place relocation of garbage. Thereby, every village in Tanah Abang District have owned place relocation of garbage whereas.

Gambar 5.1. Jumlah Sekolah Negeri & Swasta menurut Tingkatnya
Figure Number Of Public and Private Schools by Levels 2008



Sumber : Survey Potensi Desa 2008
Source : 2008 Village Potency Survey

Tabel 5.1.1 Kumulatif Peserta Keluarga Berencana (KB) Baru menurut Alat Kontrasepsi dan Bulan
Table *Cummulative of New Family Planing Participants by Contraception Method and Months*

2008

Bulan Months	Kontrasepsi Contraceptions					
	IUD AKDR	PIL Tablets	KONDOM Condom	Operasi Surgery	Suntik Injections	Implant Implants
(1)	(2)	(3)	(4)	(5)	(6)	(7)
Januari / Jan	35	112	-	-	124	10
Februari / Feb	37	120	-	-	155	11
Maret / March	42	180	6	-	195	17
April / April	104	314	-	12	242	31
Mei / May	42	182	2	-	233	18
Juni / June	51	258	4	-	281	15
Juli / July	51	435	-	-	280	14
Agustus / August	88	318	11	3	341	35
September / Sept	2	231	-	4	225	3
Oktober / Oct	42	176	-	2	163	18
November / Nov	85	251	-	8	214	16
Desember / Dec	49	171	17	-	187	12

Catatan/Note : AKDR = Alat Kontrasepsi Diluar Rahim / IUD

Sumber : BKKBD

Source : BKKBD

Tabel 5.1.2 Kumulatif Peserta Keluarga Berencana (KB) Aktif menurut Alat Kontrasepsi
Cummulative of Active Family Planning by Contraception Methods
2008

Bulan Months	Kontrasepsi Contraceptions					
	IUD AKDR	PIL Tablets	KONDOM Condom	Operasi Surgery	Suntik Injections	Implant Inplants
(1)	(2)	(3)	(4)	(5)	(6)	(7)
Januari / Jan	2 056	3 132	108	569	5 276	462
Februari / Feb	2 075	3 160	107	559	5 307	466
Maret / March	2 089	3 170	108	559	5 333	467
April / April	2 101	3 189	108	571	5 345	482
Mei / May	2 114	3 204	104	572	5 371	488
Juni / June	2 145	3 221	106	572	5 417	490
Juli / July	2 168	3 234	105	572	5 435	495
Agustus / August	2 186	3 237	103	499	5 439	496
September / Sept	2 186	3 237	103	576	5 439	496
Oktober / Oct	2 118	3 119	104	554	5 372	484
November / Nov	2 106	3 007	102	544	5 283	485
Desember / Dec	2 111	3 009	103	544	5 297	484

Catatan/Note : AKDR = Alat Kontrasepsi Diluar Rahim / IUD

Sumber : BKKBD

Source : BKKBD

Tabel 5.1.3 **Perkembangan Peserta Keluarga Berencana (KB) Baru dan Peserta Keluarga Berencana Aktif**
Progress of New Family Planning Participants and Active Family Planning Participants
2008

Uraian Descriptions	Tahun Anggaran Fiscal Years		
	2006	2007	2008
(1)	(2)	(3)	(4)
Perkembangan Peserta KB Baru <i>Progress of New Family Planing</i>			
-Jumlah PUS/ <i>Number Of PUS</i>	15 562	15 467	15 654
-PPM KB Baru/ <i>New Acceptors</i>	4 884	5 295	7 510
-Pencapaian KB Baru/ <i>Realization</i>	5 594	6 788	8 606
-% KB Baru thd PPM/ <i>Percentage</i>	114,54	128,20	114,59
Perkembangan Peserta KB Aktif <i>Progress of Active Family Planing</i>			
-Prakiraan Permintaan Masyarakat KB Aktif / <i>Demands</i>	14 367	13 252	15 589
- Pencapaian KB Aktif/ <i>Realization</i>	11 752	11 555	11 548
- % Terhadap Prakiraan Permintaan Masyarakat KB Aktif / <i>Percentage to Demands</i>	81,80	87,19	74,08
- Prakiraan Jumlah PUS/ <i>Forecasting Number of PUS</i>	22 290	22 314	23 624
- % CU /PUS % <i>CU/PUS</i>	75,52	74,71	74,66
Perkembangan Jumlah/ <i>Progress Number of KKB (termasuk/Include PKBRS)</i>	12	12	12

Sumber : BKKBD
Source : BKKBD

Tabel 5.1.4 Keberadaan Fasilitas Kesehatan menurut Kelurahan
Table Availability of Health Facilities by Villages

2008

Kelurahan <i>Village</i>	Fasilitas Kesehatan <i>Health Facilities</i>					
	Rumah Sakit <i>Hospital</i>	Rumah Bersalin <i>Birthhelp Clinics</i>	Poliklinik <i>Poly Clinics</i>	Puskesmas <i>Public Health Service</i>	Puskesmas Pembantu <i>Ministrant Puskesmas</i>	Tempat Praktek Dokter <i>Physician Clinics</i>
(1)	(2)	(3)	(4)	(5)	(6)	(7)
Gelora	-	-	1	1	-	1
Bendungan Hilir	1	1	1	1	-	1
Karet Tengsin	-	-	1	1	-	1
Kebon Melati	-	-	1	-	-	1
Petamburan	-	-	1	1	-	1
Kebon Kacang	-	1	1	1	1	1
Kampung Bali	-	-	-	1	-	1

Berlanjut / *To be continued*

Tabel 5.1.4 Keberadaan Fasilitas Kesehatan menurut Kelurahan
Table Availability of Health Facilities by Villages

2008

Lanjutan Tabel

Kelurahan <i>Village</i>	Fasilitas Kesehatan <i>Health Facilities</i>					
	Tempat Praktek Bidan <i>Midwife Clinic</i>	Poskes- des <i>village health post</i>	Polindes village circumfer- ence post	Posyandu <i>Family Planning Service</i>	Apotek <i>Dispen- saries</i>	Toko Khusus Obat/Jamu <i>Special Shop of drug/jamu</i>
(1)	(8)	(9)	(10)	(11)	(12)	(13)
Gelora	1	2	2	1	1	1
Bendungan Hilir	1	1	1	1	1	1
Karet Teng- sin	1	-	-	1	1	-
Kebon Melati	-	1	1	1	-	1
Petamburan	4	1	1	1	1	1
Kebon Kacang	1	1	1	1	1	1
Kampung Bali	1	1	1	1	1	1

Catatan / Note Kode/ Code 1 = Ada/Available
- = Tidak ada/Not Available

Sumber : Survei Potensi Desa 2008
Source : 2008 Village Potency Survey

Tabel 5.1.5 Jumlah Penderita Wabah Penyakit menurut Kelurahan
Table Number Of Disease Epidemic Patients by Villages

2008

Kelurahan <i>Village</i>	Muntaber/Diare <i>Diarrhoea</i>		Demam Berdarah <i>Dengue</i>		Campak <i>Measles</i>	
	Jumlah Penderita <i>Patients</i>	Jumlah yang Mening- gal <i>Deads</i>	Jumlah Penderita <i>Patients</i>	Jumlah yang Men- inggal <i>Deads</i>	Jumlah Penderita <i>Patients</i>	Jumlah yang Men- inggal <i>Deads</i>
(1)	(2)	(3)	(4)	(5)	(6)	(7)
Gelora	-	-	-	-	-	-
Bendungan Hilir	-	-	-	-	-	-
Karet Tengsin	-	-	25	1	-	-
Kebon Melati	-	-	-	-	-	-
Petamburan	-	-	18	-	-	-
Kebon Kacang	15	-	-	-	-	-
Kampung Bali	-	-	10	-	-	-
Jumlah Total	15	-	53	1	-	-

Berlanjut / *To be continued*

Tabel 5.1.5 Jumlah Penderita Wabah Penyakit menurut Kelurahan
Table Number Of Disease Epidemic Patients by Villages

2008							Lanjutan Tabel
Kelurahan <i>Village</i>	Infeksi Saluran Pernapasan Akut <i>Infection of Acute Bronchi</i>		Flu Burung <i>Bird Flu</i>		TBC <i>TBC</i>		
	Jumlah Penderita <i>Patients</i>	Jumlah yang Meninggal <i>Deads</i>	Jumlah Penderita <i>Patients</i>	Jumlah yang Meninggal <i>Deads</i>	Jumlah Penderita <i>Patients</i>	Jumlah yang Meninggal <i>Deads</i>	
(1)	(8)	(9)	(10)	(11)	(12)	(13)	
Gelora	-	-	-	-	-	-	
Bendungan Hilir	-	-	-	-	-	-	
Karet Tengsin	-	-	-	-	-	-	
Kebon Melati	-	-	-	-	-	-	
Petamburan	-	-	-	-	-	-	
Kebon Kacang	-	-	-	-	-	-	
Kampung Bali	-	-	-	-	-	-	
Jumlah Total	-	-	-	-	-	-	

Sumber : Survey Potensi Desa 2008
Source : 2008 Village Potency Survey

Tabel 5.1.6 Jumlah Tenaga Kesehatan menurut Kelurahan
Table Number of Paramedic by Villages

2008

Kelurahan <i>Village</i>	Dokter Pria <i>Male medical doctor</i>	Dokter Wanita <i>Female medical doctor</i>	Dokter Gigi <i>Dentist</i>	Bidan <i>Midwife</i>	Mantri Kese- hatan <i>Para- medic</i>	Dukun Bayi <i>Tradi- tional Midwife</i>
(1)	(2)	(3)	(4)	(5)	(6)	(7)
Gelora	-	-	-	2	-	-
Bendungan Hilir	95	53	-	2	1	-
Karet Tengsin	-	-	-	3	-	-
Kebon Melati	1	2	-	-	-	-
Petamburan	2	-	1	4	-	-
Kebon Kacang	3	2	-	1	-	-
Kampung Bali	-	3	-	-	-	-
Jumlah <i>Total</i>	101	60	1	12	1	-

Sumber : Survey Potensi Desa 2008
Source : 2008 Village Potency Survey

Tabel 5.2.1 Jumlah Tempat Kursus menurut Kelurahan
Table Number of Course Facilities by Villages

2008

Kelurahan <i>Village</i>	Tempat Kursus <i>Course Facilities</i>					
	Montir Mobil <i>Car service</i>	Bahasa Asing <i>Foreign language</i>	Menjahit <i>Tyding</i>	Komputer <i>Computer</i>	Elektronik <i>Electronic</i>	Kecan- tikan <i>Beauty</i>
(1)	(2)	(3)	(4)	(5)	(6)	(7)
Gelora	-	-	-	-	-	-
Bendungan Hilir	-	1	-	-	-	-
Karet Tengsin	1	-	1	1	1	-
Kebon Melati	-	-	-	-	-	-
Petamburan	-	1	1	-	-	-
Kebon Kacang	-	-	-	-	-	-
Kampung Bali	-	-	-	-	-	-
Jumlah <i>Total</i>	1	2	2	1	1	-

Sumber : Survey Potensi Desa 2008
Source : 2008 Village Potency Survey

Tabel 5.2.2 Jumlah Sekolah Negeri Menurut Tingkatannya
Table Number Of Public Schools by Levels

2008

Kelurahan <i>Village</i>	TK sederajat <i>Kindergarten</i>	SD sederajat <i>Elementary School</i>	SMP sederajat <i>Junior High School</i>	SMU sederajat <i>Senior High School</i>	SMK <i>Expertise High School</i>	Akademi/PT sederajat <i>Academy</i>	SLB <i>Extra Ordinary School</i>
(1)	(2)	(3)	(4)	(5)	(6)	(7)	(8)
Gelora	-	-	-	1	-	-	-
Bendungan Hilir	-	9	1	1	-	-	-
Karet Tengsin	-	7	2	2	-	-	-
Kebon Melati	-	3	1	-	-	-	-
Petamburan	-	8	1	-	-	-	-
Kebon Kacang	-	6	-	-	-	-	-
Kampung Bali	-	3	1	-	-	-	-
Jumlah <i>Total</i>	-	36	6	6	-	-	-

Sumber : Survey Potensi Desa 2008
Source : 2008 Village Potency Survey

Tabel 5.2.3 Jumlah Sekolah Swasta Menurut Tingkatannya
Table Number Of Private Schools by Levels

2008

Kelurahan <i>Village</i>	TK sederajat <i>Kindergarten</i>	SD sederajat <i>Elementary School</i>	SMP sederajat <i>Junior High School</i>	SMU sederajat <i>Senior High School</i>	SMK <i>Expertise High School</i>	Akade mi/PT sederajat <i>Academy</i>	SLB <i>Extra Ordinary School</i>
(1)	(2)	(3)	(4)	(5)	(6)	(7)	(8)
Gelora	-	-	-	-	-	2	-
Bendungan Hilir	8	3	1	2	-	2	-
Karet Tengsin	1	-	-	1	-	1	-
Kebon Melati	7	6	2	1	1	-	-
Petamburan	2	1	3	1	1	-	-
Kebon Kacang	3	3	3	3	-	1	-
Kampung Bali	3	2	2	1	-	-	-
Jumlah <i>Total</i>	24	15	11	8	2	5	-

Sumber : Survey Potensi Desa 2008
Source : 2008 Village Potency Survey

Tabel 5.3.1 Jumlah Fasilitas Rekreasi dan Kesenian menurut Kelurahan

Table Number of Recreation Facilities and Art by Villages

2008

Kelurahan <i>Village</i>	Bioskop <i>Theater</i>	Pentas Seni <i>Act stage</i>	Taman Terbuka <i>Open ground</i>	Disko- tek <i>Disco- theque</i>	Night Club <i>Night club</i>	Kedai Kopi <i>Coffe House</i>
(1)	(2)	(3)	(4)	(5)	(6)	(7)
Gelora	1	-	1	5	5	4
Bendungan Hilir	1	-	1	-	-	1
Karet Tengsin	-	-	-	-	-	-
Kebon Melati	-	-	-	-	-	-
Petamburan	-	-	-	-	-	-
Kebon Kacang	-	-	-	1	-	-
Kampung Bali	-	-	1	1	-	-
Jumlah <i>Total</i>	2	-	3	7	5	5

Berlanjut / *To be continued*

Tabel 5.3.1 Jumlah Fasilitas Rekreasi dan Kesenian menurut Kelurahan
Table Number of Recreation Facilities and Art by Villages

2008

Lanjutan Tabel

Kelurahan <i>Village</i>	Mandi Uap <i>Sauna</i>	Kafe <i>Cafe</i>	Bola Sodik <i>Billyard</i>	Taman Hibu- ran <i>Recreation resort</i>	Lain- nya <i>Others</i>
(1)	(8)	(9)	(10)	(11)	(12)
Gelora	-	7	1	1	-
Bendungan Hilir	-	-	1	-	-
Karet Tengsin	-	-	-	-	-
Kebon Melati	-	-	-	-	-
Petamburan	-	-	-	-	-
Kebon Kacang	-	-	-	-	-
Kampung Bali	-	-	-	-	-
Jumlah <i>Total</i>	-	7	2	1	-

Sumber : Suplemen Potensi Desa 2008
Source : 2008 Supplement of Village Potency

Tabel 5.3.2 Keberadaan Kelompok Kegiatan Olahraga Menurut Kelurahan

Table Availability of Sport Clubs by Villages

2008

Kelurahan Village	Sepak Bola Soccer	Bola Volley Volley ball	Bulu Tangkis Badmint on	Bola Basket Basket ball	Tenis Lap. Tennis	Re- Nang Swim- ming	Tenis Meja Ping pong	Bela Diri Karate
(1)	(2)	(3)	(4)	(5)	(6)	(7)	(8)	(9)
Gelora	1	1	1	1	1	1	1	1
Bendungan Hilir	1	1	1	-	-	-	-	-
Karet Tengsin	1	1	1	-	-	-	1	-
Kebon Melati	-	1	1	-	-	-	-	-
Petamburan	-	1	1	-	-	-	-	-
Kebon Kacang	-	1	1	-	-	-	-	-
Kampung Bali	-	-	1	-	-	-	-	-

Catatan / Note Kode/ Code 1 = Ada/Available
- = Tidak ada/Not Available

Sumber : Survei Potensi Desa 2008
Source : 2008 Village Potency Survey

Tabel 5.3.3 Keberadaan Fasilitas Olah Raga menurut Kelurahan
Table *Availability of Sport Facilities by Villages*

2008

Kelurahan <i>Village</i>	Fasilitas Olah Raga <i>Sport Facilities</i>					
	Sepak Bola <i>Soccer</i>	Bola Volly <i>Volley ball</i>	Bulu Tangkis <i>Badminton</i>	Bola Basket <i>Basket ball</i>	Tenis Lap. <i>Tennis</i>	Renang <i>Swimming</i>
(1)	(2)	(3)	(4)	(5)	(6)	(7)
Gelora	1	1	1	1	1	1
Bendungan Hilir	1	1	1	-	-	-
Karet Tengsin	1	1	1	-	-	-
Kebon Melati	-	1	1	-	-	-
Petamburan	-	1	1	-	-	-
Kebon Kacang	-	1	1	1	-	-
Kampung Bali	-	1	1	-	-	-

Catatan / Note : Kode / Code 1 = Memiliki/Available
- = Tidak Memiliki/Not Available

Sumber : Survei Potensi Desa 2008
Source : 2008 Village Potency Survey

Tabel 5.3.4 Jumlah Fasilitas Peribadatan menurut Kelurahan
Table Number of Religion Facilities by Villages

2008

Kelurahan <i>Village</i>	Fasilitas Tempat Peribadatan <i>Religion Facilities</i>					
	Mesjid <i>Mosque</i>	Langgar/ Musholla <i>Small mosque</i>	Gereja Kristen <i>Christian church</i>	Gereja Katolik <i>Catholic church</i>	Pura <i>Hindu's temple</i>	Vihara <i>Vihara</i>
(1)	(2)	(3)	(4)	(5)	(6)	(7)
Gelora	9	5	2	-	-	1
Bendungan Hilir	16	11	4	-	-	-
Karet Tengsin	13	17	-	-	-	-
Kebon Melati	21	36	1	-	-	-
Petamburan	15	17	1	-	-	-
Kebon Kacang	12	11	1	-	-	1
Kampung Bali	12	6	1	1	-	1
Jumlah <i>Total</i>	98	103	10	1	-	3

Sumber : Survey Potensi Desa 2008
Source : 2008 Village Potency Survey

Tabel 5.3.5 Jumlah Penyandang Cacat menurut Kelurahan
Table Number of Defect by Village

2008

Kelurahan <i>Village</i>	Tuna Netra <i>Blind</i>	Tuna Rungu <i>Deaf</i>	Tuna Wicara <i>Dumb</i>	Tuna Runga- Tuna Wicara <i>Deaf- Dumb</i>	Tuna Daksa <i>Physi- cal Defect</i>	Tuna Grahita <i>Men- tally Re- tarded</i>	Tuna Laras <i>Unso- ciable</i>	Cacat Ganda (Cacat Fisik- Mental) <i>Multiple Defect</i>
(1)	(2)	(3)	(4)	(5)	(6)	(7)	(8)	(9)
Gelora	3	1	-	-	-	-	-	-
Bendungan Hilir	-	-	-	-	-	-	-	-
Karet Tengsin	2	2	3	-	-	-	-	-
Kebon Melati	-	-	-	-	-	-	-	-
Petamburan	1	-	-	-	2	-	-	-
Kebon Kacang	18	2	5	-	63	9	16	3
Kampung Bali	-	-	-	-	-	-	-	-
Jumlah <i>Total</i>	24	5	8	-	65	9	16	3

Sumber : Survey Potensi Desa 2008
Source : 2008 Village Potency Survey

Tabel 5.3.6 Keberadaan Lembaga/ Organisasi Masyarakat
Table Availability of Public Organization

2008

Kelurahan <i>Village</i>	Keberadaan Lembaga/Organisasi Masyarakat <i>Availability of Public Organization</i>			
	Majelis Ta'lim/ Kelompok Pen- gajian	Kelompok Kebaktian	Yayasan/ Kelompok/ Persatuan Kematian	Lembaga Swadaya Masyarakat (LSM)
(1)	(2)	(3)	(4)	(5)
Gelora	1	1	-	-
Bendungan Hilir	1	1	-	-
Karet Tengsin	1	-	-	-
Kebon Melati	1	1	-	1
Petamburan	1	1	-	1
Kebon Kacang	1	1	-	1
Kampung Bali	1	1	-	-

Catatan / Note : Kode / Code 1 = Memiliki/Available
- = Tidak Memiliki/Not Available

Sumber : Survey Potensi Desa 2008
Source : 2008 Village Potency Survey

Tabel 5.3.7 Keberadaan Kegiatan Lembaga/ Organisasi Masyarakat
Table *Availability of Public Organization Activity*

2008

Kelurahan <i>Village</i>	Kegiatan Lembaga/Organisasi Masyarakat <i>Availability of Public Organization Activity</i>			
	Majelis Ta'lim/ Kelompok Pen- gajian	Kelompok Kebaktian	Yayasan/ Kelompok/ Persatuan Kematian	Lembaga Swadaya Masyarakat (LSM)
(1)	(2)	(3)	(4)	(5)
Gelora	1	1	-	-
Bendungan Hilir	1	1	-	-
Karet Tengsin	1	-	-	-
Kebon Melati	1	1	-	1
Petamburan	1	1	1	1
Kebon Kacang	1	1	-	-
Kampung Bali	1	1	-	-

Catatan / Note : Kode / Code 1 = Memiliki/Available
- = Tidak Memiliki/Not Available

Sumber : Survey Potensi Desa 2008
Source : 2008 Village Potency Survey

Tabel 5.4.1 **Persentase Kualitas Bangunan Rumah menurut Kelurahan**
Table Percentage of Housing Quality and Utility by Villages

2006

Kelurahan <i>Village</i>	Kualitas Bangunan Rumah <i>Housing Quality</i>		
	Permanen <i>Permanent</i>	Semi Permanen <i>Semi Permanent</i>	Tidak Permanen <i>None Permanent</i>
(1)	(2)	(3)	(4)
Gelora	31,90	34,21	33,88
Bendungan Hilir	77,30	15,92	6,79
Karet Tengsin	20,36	35,08	44,57
Kebon Melati	56,64	34,56	8,80
Petamburan	34,45	43,53	22,02
Kebon Kacang	77,00	17,45	5,54
Kampung Bali	55,79	28,39	15,82
Jumlah <i>Total</i>	53,32	30,62	16,05

Sumber : Survey Potensi Desa 2008
Source : 2008 Village Potency Survey

Tabel 5.4.2 Jumlah Lokasi Pemukiman Kumuh dan Rumah Tangga Yang Menetap di Lokasi Kumuh Menurut Kelurahan
Table 5.4.2 Number of Slum Area and Number of Household Who Lived in Slum Area by Villages 2008

Kelurahan <i>Village</i>	Jumlah Lokasi Pe- mukiman Kumuh <i>Number of Slum Area</i>	Jumlah Rumah Tangga yang Menetap di Pemukiman Kumuh <i>Number of Household Who Lived in Slum Area</i>
(1)	(2)	(3)
Gelora	1	307
Bendungan Hilir	3	1 384
Karet Tengsin	1	1 474
Kebon Melati	3	243
Petamburan	2	2 300
Kebon Kacang	3	1 099
Kampung Bali	-	-
Jumlah <i>Total</i>	13	6 807

Catatan/ Note : Kode/ Code - = Tidak ada/Not Existing

Sumber : Survei Potensi Desa 2008
Source : 2008 Village Potency Survey

Tabel 5.4.3 Tempat Pembuangan Sampah Penduduk Menurut Kelurahan
Table Garbage Facilities by Villages

2008

Kelurahan <i>Village</i>	Tempat Sampah, kemudian diangkut <i>Ash can, then is transported</i>	Dalam Lubang/ dibakar <i>In hole/burned</i>	Lainnya <i>Others</i>
(1)	(2)	(3)	(4)
Gelora	1	-	-
Bendungan Hilir	1	-	-
Karet Tengsin	1	-	-
Kebon Melati	1	-	-
Petamburan	1	-	-
Kebon Kacang	1	-	-
Kampung Bali	1	-	-

Catatan/ Note : Kode/ Code 1 = Ada/Available
- = Tidak ada/Not Available

Sumber : Survei Potensi Desa 2008
Source : 2008 Village Potency Survey

Tabel 5.4.4 Keberadaan Tempat Penampungan Sampah Sementara Menurut Kelurahan
Table 5.4.4 Place of Relocation of Temporary Garbage Availability by Villages

2008

Kelurahan <i>Village</i>	Ada <i>Available</i>	Tidak Ada <i>Not Available</i>
(1)	(2)	(3)
Gelora	1	-
Bendungan Hilir	1	-
Karet Tengsin	1	-
Kebon Melati	1	-
Petamburan	1	-
Kebon Kacang	1	-
Kampung Bali	1	-

Catatan/ Note : Kode/ Code 1 = Ada/Available
- = Tidak ada/Not Available

Sumber : Survei Potensi Desa 2008
Source : 2008 Village Potency Survey

Tabel 5.4.5 Keberadaan Sungai dan Penggunaannya Menurut Kelurahan
Table Availability of Rivers and Utility by Villages

2008

Kelurahan <i>Village</i>	Ke- beradaan Sungai <i>Availabil- ity of Rivers</i>	Penggunaan Air Sungai <i>Utility</i>				Lainnya <i>Others</i>
		Mandi/ Cuci <i>Bathing / Washing</i>	Industri/ Pabrik <i>Industry/ Pabric</i>	Transpor- tasi <i>Transporta- tion</i>		
(1)	(2)	(3)	(4)	(5)	(6)	
Gelora	1	-	-	-	1	
Bendungan Hilir	1	-	-	-	1	
Karet Tengsin	1	-	-	-	1	
Kebon Melati	1	-	-	-	1	
Petamburan	1	-	-	-	1	
Kebon Kacang	1	-	-	-	1	
Kampung Bali	1	-	-	-	1	

*Catatan/ Note : Kode/ Code 1 = Ada/Available
- = Tidak ada/Not Available*

*Sumber : Survei Potensi Desa 2008
Source : 2008 Village Potency Survey*

Tabel 5.4.6 Jumlah Rumah Tangga Yang Bertempat Tinggal di Bantaran Sungai Menurut Kelurahan
Table *Number of Household Who Lived in Riverside Area by Villages*

2008

Kelurahan <i>Village</i>	Jumlah Rumah Tangga <i>Number of Households</i>
(1)	(2)
Gelora	307
Bendungan Hilir	0
Karet Tengsin	0
Kebon Melati	0
Petamburan	0
Kebon Kacang	0
Kampung Bali	0
Jumlah <i>Total</i>	307

Sumber : Survei Potensi Desa 2008
Source : 2008 Village Potency Survey

Tabel 5.4.7 Keberadaan Jaringan Listrik Tegangan Tinggi dan Rumah Tangga Yang Menetap di bawahnya Menurut Kelurahan
Availability of High Voltage Electricity and Number of Households Who Lives Under
2008

Kelurahan <i>Village</i>	Jaringan Listrik Tegangan Tinggi <i>Availability of High Voltage Electricity</i>	Jumlah Rumah Tangga <i>Number of Households</i>
(1)	(2)	(3)
Gelora	-	-
Bendungan Hilir	1	335
Karet Tengsin	-	-
Kebon Melati	-	-
Petamburan	-	-
Kebon Kacang	-	-
Kampung Bali	-	-

Catatan/ Note : Kode/ Code - = Tidak ada/Not Available

Sumber : Survei Potensi Desa 2008
Source : 2008 Village Potency Survey

Tabel 5.4.8 **Pencemaran Lingkungan Akibat Limbah Menurut Sumber Pencemaran dan Kelurahan**
Table Contamination of Environment Cause Waste by Resources and Village

2008

Kelurahan <i>Village</i>	Pencemaran Lingkungan <i>Contamination of Environment</i>	Sumber Pencemaran Utama <i>Waste Resources</i>		
		Limbah Ke- luarga <i>Family Waste</i>	Limbah Pabrik <i>Pabric Waste</i>	Limbah Lain- nya <i>Others</i>
(1)	(2)	(3)	(4)	(5)
Gelora	-	-	-	-
Bendungan Hilir	-	-	-	-
Karet Tengsin	-	-	-	-
Kebon Melati	-	-	-	-
Petamburan	-	-	-	-
Kebon Kacang	-	-	-	-
Kampung Bali	-	-	-	-

*Catatan/ Note : Kode/ Code 1 = Ada/Available
- = Tidak ada/Not Available*

*Sumber : Survei Potensi Desa 2008
Source : 2008 Village Potency Survey*

sekat
halaman

6 PERTANIAN AGRICULTURE

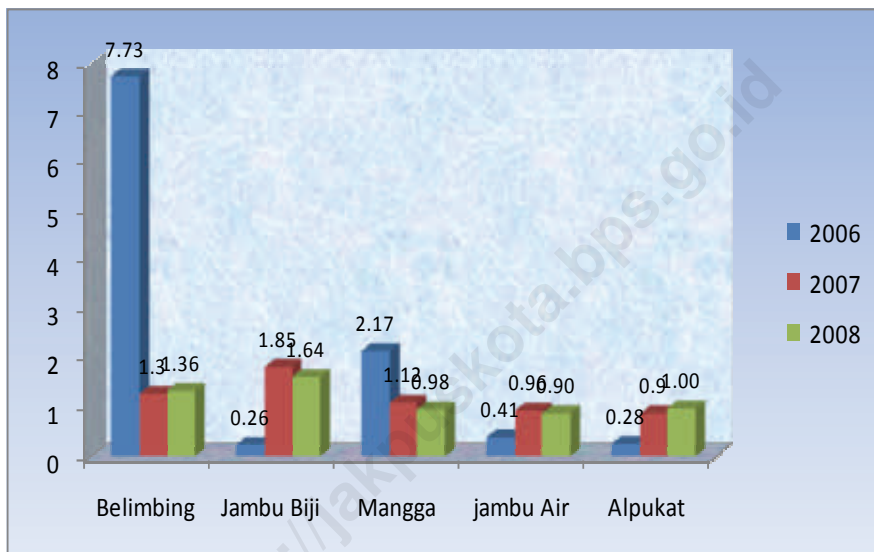
Produksi tanaman buah-buahan di tahun 2008 untuk Kecamatan Tanah Abang secara umum mengalami penurunan. Hal ini mungkin disebabkan karena harga benih buah-buahan yang melonjak tinggi seiring kenaikan beberapa komoditi pertanian lainnya.

Penurunan jumlah produksi ini berkaitan erat dengan berkurangnya jumlah pohon, dimana pohon Jambu biji mengalami penurunan paling tajam dari 118 pohon menjadi 84 pohon. Begitu juga dengan penurunan produksi buah paling tajam dialami jambu biji dari 1,85 ton pada tahun 2007 menjadi 1,64 ton pada tahun 2008.

Fruits production in 2008 for Tanah Abang District in general experience of degradation except. It suspects because of the increasing of price some other agriculture commodities

The reduction of amount production was related by decreasing of amount of tree, in which guava has the most loss from 118 trees in 2007 becoming only 84 trees in 2008. However, the decreasing of production is happened to guava too, that is from 1,85 ton in 2007 becoming 1,64 ton in 2008.

Gambar 6.1. Jumlah Produksi Buah-Buahan Menurut Tahun
Figure Number of Fruits Production by Years
2006 - 2008



Sumber : Suku Dinas Pertanian dan Kehutanan Kota Administrasi Jakarta Pusat
Source : Agriculture and Forestry Service of Jakarta Pusat

Tabel 6.1 Jumlah Pohon Buah-buahan Menurut Jenisnya
Table *Number of Fruits Tree by Its Kind*

2 0 0 6 - 2 0 0 8

Jenis Buah-buahan <i>Kind of Fruits</i>	2006	2007	2008
(1)	(2)	(3)	(4)
Belimbing <i>Star Fruit</i>	178	86	74
Jambu Biji <i>Guava</i>	88	118	84
Mangga <i>Mango</i>	310	71	63
Jambu Air <i>Water Apple</i>	165	58	58
Alpukat <i>Avocado</i>	58	61	49

Sumber : Suku Dinas Pertanian dan Kehutanan Kota Administrasi Jakarta Pusat
Source : *Agriculture and Forestry Service of Jakarta Pusat*

Tabel 6.2 Jumlah Produksi Buah-buahan Menurut Jenisnya
(dalam Ton)
Table Number of Fruits Production by Kind of Fruits (Tons)

2 0 0 6 - 2 0 0 8

Jenis Buah-buahan <i>Kind of Fruits</i>	2006	2007	2008
(1)	(2)	(3)	(4)
Belimbing <i>Star Fruit</i>	7,73	1,30	1,36
Jambu Biji <i>Guava</i>	0,26	1,85	1,64
Mangga <i>Mango</i>	2,17	1,12	0,98
Jambu Air <i>Water Apple</i>	0,41	0,96	0,90
Alpukat <i>Avocado</i>	0,28	0,90	1,00

Sumber : Suku Dinas Pertanian dan Kehutanan Kota Administrasi Jakarta Pusat
Source : *Agriculture and Forestry Service of Jakarta Pusat*

sekat
halaman

7 INDUSTRI MANUFACTURING

Jenis industri kecil dan kerajinan rumah tangga yang dapat dijumpai di Kecamatan Tanah Abang adalah industri kecil dan kerajinan rumah tangga yang berbahan baku kulit, kayu, makanan dan minuman, serta lainnya.

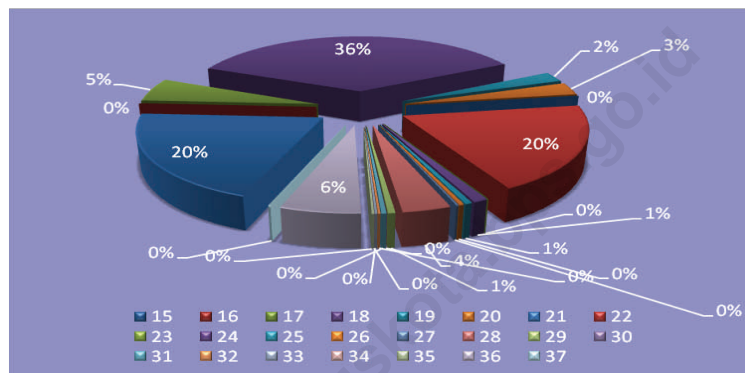
Semua jenis industri kecil dan kerajinan rumah tangga yang disebutkan di atas dapat ditemui di Kelurahan Bendungan Hilir.

Type of small industry and home industry that can meet in Tanah Abang District was small industry and home industry with raw material of husk, wood, food and beverage, and the other.

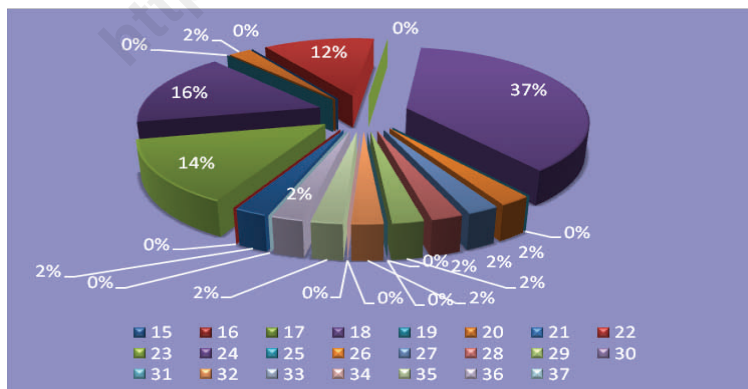
All of small industrial and home industrial types of mentioned above can meet in Bendungan Hilir Village.

INDUSTRI MANUFACTURING

Tabel 7.1 Jumlah Industri Kecil Berdasarkan Klasifikasi Lapangan Usaha
Figure Number of Small Industry Based on Classification of Establishment Origin
2007



Tabel 7.2 Jumlah Industri Menengah Besar Berdasarkan Klasifikasi Lapangan Usaha
Figure Number of Big Middle Industry Based on Classification of Establishment Origin
2007



Sumber : Sensus Ekonomi 2006
 Source : 2006 Economic Census

INDUSTRI MANUFACTURING

Tabel 7.1 Jumlah Industri Kecil dan Kerajinan Rumah Tangga (IKKR) Berdasarkan Jenisnya menurut Kelurahan
Table 7.1 *Number of Small Industry and Home Industry based on Its Type by Village*
2007

Kelurahan <i>Village</i>	Jenis IKKR <i>IKKR Type</i>			
	Industri dari kulit <i>Shell Industry</i>	Industri dari kayu <i>Timber Industry</i>	Industri dari batu/ logam mulia <i>Metal Industry</i>	Industri anyaman <i>Matting Industry</i>
(1)	(2)	(3)	(4)	(5)
Gelora	-	-	-	-
Bendungan Hilir	1	30	-	-
Karet Tengsin	1	-	-	-
Kebon Melati	-	-	-	-
Petamburan	-	-	-	-
Kebon Kacang	-	-	-	-
Kampung Bali	-	-	-	-
Jumlah <i>Total</i>	2	30	-	-

Berlanjut / *To be continued*

INDUSTRI MANUFACTURING

Tabel 7.2 Jumlah Industri Kecil dan Kerajinan Rumah Tangga (IKKR) Berdasarkan Jenisnya menurut Kelurahan
Number of Small Industry and Small Industry and Home Industry based on Its Type by Village
2007

Lanjutan Tabel

Kelurahan <i>Village</i>	Jenis IKKR <i>IKKR Type</i>			
	Industri gerabah/ keramik <i>Pottery Industry</i>	Industri dari kain/ tenun <i>Garment Industry</i>	Industri makanan/ minuman- <i>Food and-Drink Indus-</i>	Industri lainnya <i>Others</i>
(1)	(6)	(7)	(8)	(9)
Gelora	-	-	-	-
Bendungan Hilir	-	-	3	8
Karet Tengsin	-	-	-	-
Kebon Melati	-	-	-	-
Petamburan	-	-	-	-
Kebon Kacang	-	-	-	15
Kampung Bali	-	-	-	-
Jumlah <i>Total</i>	-	-	3	23

Sumber : Survey Potensi Desa 2008
Source : 2008 Village Potency Survey

INDUSTRI
MANUFACTURING

Tabel 7.3
Table Jumlah Perusahaan Industri Berdasarkan Skala Usaha dan Klasifikasi Lapangan Usaha
Number of Industry Establishment Based on Scale Effort and Classification of Establishment Origin
2006

Skala Usaha Scale Effort	*Klasifikasi Lapangan Usaha Classification of Establishment Origin											
	15	16	17	18	19	20	21	22	23	24	25	26
(1)	(2)	(3)	(4)	(5)	(6)	(7)	(8)	(9)	(10)	(11)	(12)	(13)
Industri Kecil												
Usaha	113	-	30	210	13	16	-	109	-	6	3	2
Tenaga Kerja	322	-	110	1599	91	58	-	466	-	39	9	5
Industri Menengah Besar												
Usaha	1	-	6	7	-	1	-	5	-	16	-	1
Tenaga Kerja	82	-	226	184	-	65	-	101	-	376	-	108

Berlanjut / *To be continued*

INDUSTRI
MANUFACTURING

Tabel 7.3 Jumlah Perusahaan Industri Berdasarkan Skala Usaha dan Klasifikasi Lapangan Usaha

Table Number of Industry Establishment Based on Scale Effort and Classification of Establishment Origin

2006

Lanjutan Tabel

Skala Usaha Scale Effort	**Klasifikasi Lapangan Usaha Classification of Establishment Origin											Total
	27	28	29	30	31	32	33	34	35	36	37	
(1)	(14)	(15)	(16)	(17)	(18)	(19)	(20)	(21)	(22)	(23)	(24)	(25)
Industri Kecil												
Usaha	1	20	3	-	2	1	1	-	1	33	1	556
Tenaga Kerja	6	77	14	-	8	12	3	-	9	97	4	2 929
Industri Menengah Besar												
Usaha	1	1	1	-	-	1	-	-	1	1	-	43
Tenaga Kerja	26	49	20	-	-	35	-	-	800	26	-	6 399

* Kode Klasifikasi Lapangan Usaha ada di lampiran

Sumber : Sensus Ekonomi 2006
Source : 2006 Economic Census

sekat
halaman

8 PEREKONOMIAN ECONOMY

Berdasarkan hasil Sensus Ekonomi yang diselenggarakan pada tahun 2006, di Kecamatan Tanah Abang ada sebanyak 35 470 unit usaha yang dapat diidentifikasi. Bila dilihat berdasarkan lokasi tempat usaha, sebagian besar (54,32% atau sebanyak 19 267 unit usaha) berada di lokasi usaha yang permanen. Mayoritas (76,57%) unit usaha yang berada di lokasi usaha permanen tersebut merupakan bangunan khusus usaha, yang juga menyerap tenaga kerja paling besar dibandingkan lokasi usaha lainnya (mencapai 75,65% dari seluruh jumlah tenaga kerja yang teridentifikasi).

Pada lokasi usaha permanen, lapangan usaha terbanyak yang dapat diidentifikasi adalah lapangan usaha perdagangan besar dan eceran (66,62% atau sebanyak 12 836 unit usaha). Namun, bila dilihat dari penyerapan kerja di lokasi usaha permanen, lapangan usaha perdagangan besar dan eceran hanya menyerap 27,74%, atau sebanyak 35 505, dari seluruh tenaga kerja teridentifikasi. Dengan kata lain, rata-rata jumlah tenaga kerja per usaha untuk lapangan usaha perdagangan besar dan eceran di lokasi usaha permanen adalah 2 sampai 3 orang per unit usaha. Rata-rata jumlah tenaga kerja per usaha yang tinggi dapat dijumpai pada lapangan usaha listrik, gas dan air di lokasi usaha permanen, dimana tiap unit usaha rata-rata mempekerja-

Based of Economic Census result which carried out in 2006, in Tanah Abang District there is counted 35 470 business units able to identify. Based on location of their effort, most (54,32% or counted 19 267 business units) residing in permanent effort location. Majority (76,57%) business unit residing in the permanent effort location is special effort building, it's also permeate compared to biggest labor of other effort location (reaching 75,65% from entire/all labors amount identified).

At permanent location, many field which can identified is establishment of wholesale and at retail (66,62% or counted 12 836 business units). However, if seen from absorption of activity in permanent location, establishment of wholesale and at retail only permeating 27,74%, or counted 35 505, from entire labor identified. On the other hand, average of labors per effort in permanent location for wholesale and at retail is 2 until 3 people per business unit. Average of amount of labors per effort high was able in establishment like electric, water and gas in permanent location, where every establishment employ about 1.185 people. While seen from law status, 87,01% establishment, or counted 16.765 business, haven't law status.

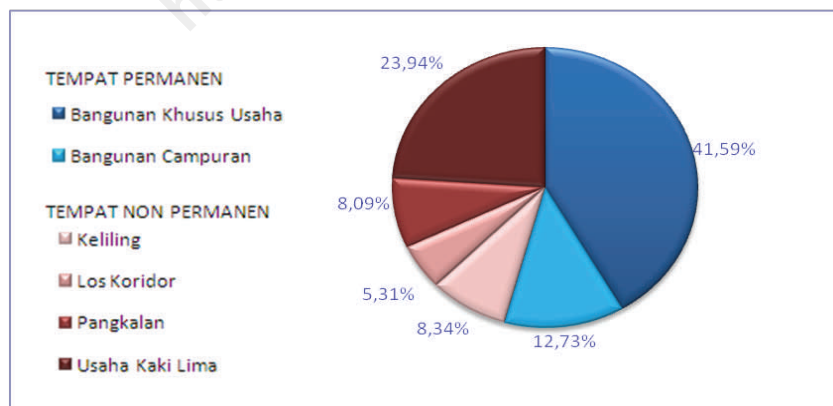
kan 1 185 orang. Sedangkan dilihat dari status badan hukumnya, 87,01% unit usaha, atau sebanyak 16 765 unit usaha, belum berbadan hukum.

Pada lokasi usaha tidak permanen, lapangan usaha terbanyak yang dapat teridentifikasi adalah perdagangan besar dan eceran dengan jumlah sebanyak 7 318 unit usaha (45,16%). Demikian juga dari segi penyerapan tenaga kerja, lapangan usaha perdagangan besar dan eceran yang berlokasi di tempat usaha tidak permanen

At nonpermanent establishment, the most establishment origin which can identified was wholesale and at retail with amount counted 7 318 business units (45,16%). And so do from facet absorption of labor, field of effort wholesale and at retail which is have location in place effort not permanent employ 9 982 people.

Gambar 8.1. Jumlah Perusahaan/Usaha Menurut Lokasi Tempat Usaha

Figure Number of Establishment by Its Location 2006



Sumber : Sensus Ekonomi 2006
Source : 2006 Economic Census

Tabel 8.1 Jumlah Pasar Berdasarkan Jenisnya Menurut Kelurahan
Table Number of Markets based on Its Type by Villages

2007

Kelurahan <i>Village</i>	Pasar tanpa bangunan <i>Market with- out Building</i>	Mini market <i>Minimarket</i>	Restoran/ rumah makan <i>Restaurant</i>	Warung/ kedai makanan minuman <i>Food Stall</i>	Toko/ warung kelontong <i>Shop</i>
(1)	(2)	(3)	(4)	(5)	(6)
Gelora	1	1	26	35	41
Bendungan Hilir	1	6	15	98	279
Karet Tengsin	1	0	4	72	8
Kebon Melati	1	2	14	30	25
Petamburan	1	4	10	35	56
Kebon Kacang	1	2	9	41	20
Kampung Bali	1	2	22	34	149
Jumlah <i>Total</i>	7	16	92	345	578

Sumber : Survey Potensi Desa 2008
Source : 2008 Village Potency Survey

Tabel 8.2 Jumlah Koperasi Menurut Jenisnya
Table Number of Cooperatives based on Its Type by Villages

2007

Kelurahan <i>Village</i>	Koperasi Unit Desa	Koperasi Industri Kecil dan Kerajinan	Koperasi Simpan Pin- jam	Koperasi Non KUD Lainnya
(1)	(2)	(3)	(4)	(5)
Gelora	-	-	-	-
Bendungan Hilir	-	-	5	-
Karet Tengsin	-	-	-	-
Kebon Melati	-	-	-	-
Petamburan	-	-	-	-
Kebon Kacang	-	-	1	-
Kampung Bali	1	-	1	-
Jumlah <i>Total</i>	1	-	7	-

Sumber : Survey Potensi Desa 2008
Source : 2008 Village Potency Survey

Tabel 8.3 Jumlah Perusahaan/ Usaha Menurut Lokasi Tempat Usaha
Table Number of Establishment by Its Location

2006

Lapangan Usaha <i>Establishment Origin</i>	Jumlah Usaha <i>Number of Establishment</i>
(1)	(2)
Tempat Permanen	
Bangunan Khusus Usaha	14 752
Bangunan Campuran	4 515
Tempat Non Permanen	
Keliling	2 959
Los Koridor	1 883
Pangkalan	2 868
Usaha Kaki Lima	8 493
Jumlah <i>Total</i>	35 470

Sumber : Sensus Ekonomi 2006
Source : 2006 Economic Census

Tabel 8.4 Jumlah Tenaga Kerja Menurut Lokasi Tempat Usaha
Table *Number of Employees by Establishment Location*

2006

Lapangan Usaha <i>Establishment Origin</i>	Jumlah Tenaga Kerja <i>Number of Employees</i>
(1)	(2)
Tempat Permanen	
Bangunan Khusus Usaha	113 012
Bangunan Campuran	14 999
Tempat Non Permanen	
Keliling	3 069
Los Koridor	3 455
Pangkalan	2 868
Usaha Kaki Lima	11 985
Jumlah <i>Total</i>	149 388

Sumber : Sensus Ekonomi 2006
Source : 2006 Economic Census

Tabel 8.5 Jumlah Perusahaan/Usaha Yang Berlokasi Permanen menurut Lapangan Usaha
Table 8.5 Number of Establishment in Permanent Location by Establishment Origin
2006

Lapangan Usaha <i>Establishment Origin</i>	Jumlah Usaha <i>Number of Establishment</i>
(1)	(2)
Industri Pengolahan	599
Jasa Kemasyarakatan, Sosial Budaya, Hiburan & Perorangan	1 051
Jasa Kesehatan & Kegiatan Sosial	87
Jasa Pendidikan	143
Jasa Perorangan yang Melayani Rumah Tangga	7
Konstruksi	133
Listrik, Gas dan Air	3
Penyediaan Akomodasi dan Makan	1 717
Perantara Keuangan	342
Perdagangan Besar dan Eceran	12 836
Pertambangan dan Penggalian	20
Real Estate, Persewaan dan Jasa Perusahaan	1 724
Transportasi, Pergudangan & Komunikasi	605
Jumlah Total	19 267

Sumber : Sensus Ekonomi 2006
Source : 2006 Economic Census

Tabel 8.6 Jumlah Tenaga Kerja Yang Berlokasi Permanen menurut Lapangan Usaha
Table 8.6 Number of Employees in Permanent Location by Establishment Origin
2006

Lapangan Usaha <i>Establishment Origin</i>	Jumlah Tenaga Kerja <i>Number of Employees</i>
(1)	(2)
Industri Pengolahan	9 328
Jasa Kemasyarakatan, Sosial Budaya, Hiburan & Perorangan	5 299
Jasa Kesehatan & Kegiatan Sosial	1 047
Jasa Pendidikan	3 725
Jasa Perorangan yang Melayani Rumah Tangga	20
Konstruksi	3 133
Listrik, Gas dan Air	3 555
Penyediaan Akomodasi dan Makan	15 464
Perantara Keuangan	32 137
Perdagangan Besar dan Eceran	35 505
Pertambangan dan Penggalian	1 402
Real Estate, Persewaan dan Jasa Perusahaan	13 754
Transportasi, Pergudangan & Komunikasi	3 642
Jumlah Total	128 011

Sumber : Sensus Ekonomi 2006
Source : 2006 Economic Census

Tabel 8.7 Jumlah Perusahaan Yang Berlokasi Permanen Menurut Status Badan Hukum
Table 8.7 Number of Establishment in Permanent Location by Law Status

2006

Lapangan Usaha <i>Establishment Origin</i>	Jumlah Usaha <i>Number of Establishment</i>
(1)	(2)
BUMN/BUMD/BHMN	47
CV	145
Firma	30
Ijin Khusus Instansi Terkait	576
Koperasi	120
Perwakilan Perusahaan Asing	44
PT/NV	1 438
Tidak Berbadan Hukum/Usaha	16 765
Yayasan	102
Jumlah <i>Total</i>	19 267

Sumber : Sensus Ekonomi 2006
Source : 2006 Economic Census

Tabel 8.8 Jumlah Perusahaan/Usaha Yang Berlokasi Tidak Permanen Menurut Lapangan Usaha
Number of Establishment in NonPermanent Location by Establishment Origin
2006

Lapangan Usaha <i>Establishment Origin</i>	Jumlah Usaha <i>Number of Establishment</i>
(1)	(2)
Industri Pengolahan	95
Jasa Kemasyarakatan, Sosial Budaya, Hiburan & Perorangan	443
Jasa Kesehatan & Kegiatan Sosial	-
Jasa Perorangan yang Melayani Rumah Tangga	132
Konstruksi	2
Penyediaan Akomodasi dan Makan	5 060
Perantara Keuangan	2
Perdagangan Besar dan Eceran	7 318
Real Estate, Persewaan dan Jasa Perusahaan	10
Transportasi, Pergudangan & Komunikasi	3 141
Jumlah Total	16 203

Sumber : Sensus Ekonomi 2006
Source : 2006 Economic Census

Tabel 8.9 Jumlah Tenaga Kerja Yang Berlokasi Tidak Permanen Menurut Kecamatan dan Lapangan Usaha
Table 8.9 Number of Employees in NonPermanent Location by Establishment Origin
2006

Lapangan Usaha <i>Establishment Origin</i>	Jumlah Tenaga Kerja <i>Number of Employees</i>
(1)	(2)
Industri Pengolahan	147
Jasa Kemasyarakatan, Sosial Budaya, Hiburan & Perorangan	556
Jasa Kesehatan & Kegiatan Sosial	-
Jasa Perorangan yang Melayani Rumah Tangga	133
Konstruksi	5
Penyediaan Akomodasi dan Makan	7 339
Perantara Keuangan	2
Perdagangan Besar dan Eceran	9 982
Real Estate, Persewaan dan Jasa Perusahaan	18
Transportasi, Pergudangan & Komunikasi	3 195
Jumlah Total	21 377

Sumber : Sensus Ekonomi 2006
Source : 2006 Economic Census

sekat
halaman

TRANSPORTASI & KOMUNIKASI TRANSPORTATION & COMMUNICATION

9

TRANSPORTASI DAN KOMUNIKASI TRANSPORTATION AND COMMUNICATION

Fasilitas transportasi dan komunikasi di Kecamatan Tanah Abang sudah cukup baik. Sebagai sarana komunikasi, di Kecamatan Tanah Abang terdapat fasilitas telepon umum koin/kartu yang masih aktif, wartel/kiospon/warpostel/warparpostel, warung internet dan kantor pos/pos pembantu.

Sedangkan untuk fasilitas transportasi, selain kendaraan angkutan umum seperti bus dengan trayek tetap, Kecamatan Tanah Abang juga memiliki stasiun kereta api dan halte busway.

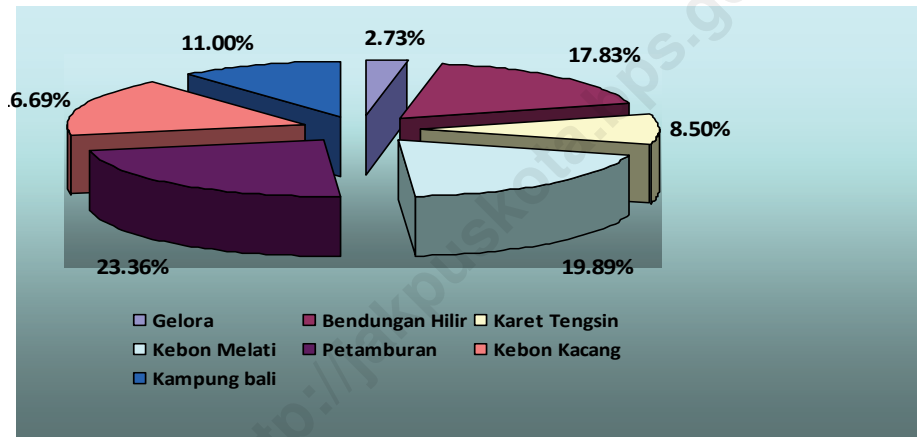
Transportation facility and communications in Tanah Abang District have good enough. As communications medium, in Tanah Abang District there are coin call box facility / card which still active, wartel/kiospon/warpostel/warparpostel, both of internet post office and / ministrant post.

While for the facility of transportation, besides vehicle of public transport like bus with route remain to, Tanah Abang District also have railway station and of busway shelter.

TRANSPORTASI & KOMUNIKASI

TRANSPORTATION & COMMUNICATION

Gambar 9.1. Jumlah Keluarga yang Berlangganan Telepon Kabel menurut Kelurahan
Figure Number of Families Subscribing to Cable Telephone by Villages 2008



Sumber : Survey Potensi Desa 2008
Source : 2008 Village Potency Survey

TRANSPORTASI & KOMUNIKASI

TRANSPORTATION & COMMUNICATION

Tabel 9.1 Keberadaan Fasilitas Komunikasi menurut Kelurahan
Table 9.1 Availability of Communication Facility by Villages

2007

Kelurahan <i>Village</i>	Jumlah ke- luarga yang berlangganan telepon kabel	Telepon Umum Koin/Kartu yang Ma- sih Aktif	Wartel/ Kiospon/ Warpostel/ Warparpos- tel	Warung Internet	Kantor Pos/ Pos Pem- bantu/ Rumah Pos
(1)	(2)	(3)	(4)	(5)	(6)
Gelora	688	1	1	1	1
Bendungan Hilir	4 496	1	1	1	1
Karet Tengsin	2 143	1	1	1	1
Kebon Melati	5 014	1	1	1	1
Petamburan	5 890	1	1	1	1
Kebon Kacang	4 209	1	1	-	1
Kampung Bali	2 773	1	1	1	-

Sumber : Survey Potensi Desa 2008
 Source : 2008 Village Potency Survey

TRANSPORTASI & KOMUNIKASI

TRANSPORTATION & COMMUNICATION

Tabel 9.2 Keberadaan Fasilitas Transportasi menurut Kelurahan
Table *Availability of Transportation Facility by Villages*

2007

Kelurahan <i>Village</i>	Terminal Ang- kutan Umum	Halte Busway	Stasiun Kereta Api	Dermaga
(1)	(2)	(3)	(4)	(5)
Gelora	-	1	1	-
Bendungan Hilir	-	1	-	-
Karet Tengsin	-	1	-	-
Kebon Melati	-	-	1	-
Petamburan	-	-	-	-
Kebon Kacang	-	-	-	-
Kampung Bali	-	-	1	-

Catatan/ Note : Kode/ Code - = Tidak ada/Not Existing

Sumber : Survey Potensi Desa 2008
 Source : 2008 Village Potency Survey

sekat
halaman

HOTEL DAN RESTORAN
HOTEL AND RESTAURANT

10

HOTEL DAN RESTORAN
HOTEL AND RESTAURANTS

Ada 24 hotel di Kecamatan Tanah Abang, 11 diantaranya adalah merupakan hotel bintang (48%).

Sedangkan untuk jumlah restoran/rumah makan, berdasarkan hasil Sensus Ekonomi 2006 diidentifikasi ada 100 unit usaha restoran/rumah makan.

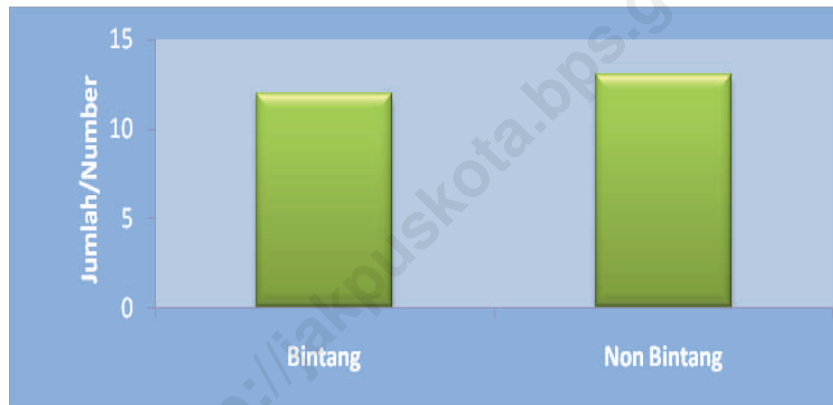
There was 24 hotel in Tanah Abang District, 11 among of them is Classified hotel (48%)

While the amount of tertaurants/restaurant, based of Economic Census result 2006 identified there was 100 restaurant business unit.

HOTEL DAN RESTORAN

HOTEL AND RESTAURANT

Gambar 10.1. Jumlah Hotel menurut Klasifikasi
Figure Number of Hotel by Classification
2008



Sumber : Survey Potensi Desa 2008
Source : 2008 Village Potency Survey

HOTEL DAN RESTORAN HOTEL AND RESTAURANT

Tabel 10.1 Jumlah Hotel (Penginapan), Restoran dan Warung Makan menurut Kelurahan
Table Number of Hotel, Restaurant and Canteen by Villages

2007

Kelurahan Village	Hotel		Jumlah Hotel Total	Restoran dan Rumah Makan Restaurant and Canteen
	Bintang Classified	Non Bintang Unclassified		
(1)	(2)	(3)	(4)	(5)
Gelora	3	-	3	26
Bendungan Hilir	-	-		15
Karet Tengsin	3	-	3	4
Kebon Melati	1	-	1	14
Petamburan	2	2	4	10
Kebon Kacang	-	5	5	9
Kampung Bali	2	6	8	22
Jumlah Total	11	13	24	100

Sumber : Survey Potensi Desa 2008
Source : 2008 Village Potency Survey

LAMPIRAN APPENDIX

Daftar Klasifikasi Baku Lapangan Usaha Industri

Kode	Uraian
15	Industri Makanan dan Minuman
16	Industri Pengolahan Tembakau
17	Industri Tekstil
18	Industri Pakaian jadi
19	Industri Kulit, Barang Dari Kulit, Dan Alas Kaki
20	Industri Kayu, Barang-Barang Dari Kayu, dan Barang Anyaman Dari Rotan, Bambu dan Sejenisnya
21	Industri Kertas, Barang Dari kertas, Dan Sejenisnya
22	Industri Penerbitan, Percetakan Dan Reproduksi Media Rekaman
23	Industri Barang-Barang Dari Batu Bara, Pengilangan Minyak Bumi dan Pengolahan Gas Bumi, Dll
24	Industri Kimia Dan Barang-Barang Dari Bahan Kimia
25	Industri Karet, Barang Dari Karet, Dan Barang Dari Plastik
26	Industri Barang Galian Bukan Logam
27	Industri Logam dasar
28	Industri Barang dari Logam, kecuali Mesin Dan Peralatannya
29	Industri Mesin Dan Perlengkapannya
30	Industri Mesin Dan Peralatan Kantor, Akuntansi, Dan Pengolahan Data
31	Industri Mesin Listrik Lainnya dan Perlengkapannya
32	Industri Radio, Televisi, dan Peralatan Komunikasi, Serta Perlengkapannya

Kode	Uraian
33	Industri Peralatan Kedokteran, Alat-Alat Ukur, Peralatan Navigasi, Peralatan Optik, Jam dan Lonceng
34	Industri Kendaraan Bermotor
35	Industri Alat Angkutan, Selain Kendaraan Bermotor Roda Empat Atau lebih
36	Industri Furniture dan Industri Pengolahan Lainnya
37	Daur Ulang