




**KECAMATAN**  
**SAWANGAN**  
**KABUPATEN MAGELANG**



**DALAM ANGKA**  
**TAHUN 2005**

**BPS**

**BADAN PUSAT STATISTIK  
KABUPATEN MAGELANG**



PELAYANAN STATISTIK TERPADU  
PROVINSI JAWA TENGAH

TGL. TERIMA

NO. INDIK

PROP.

EKSEMPLAR KE

EKSEMPLAR KE

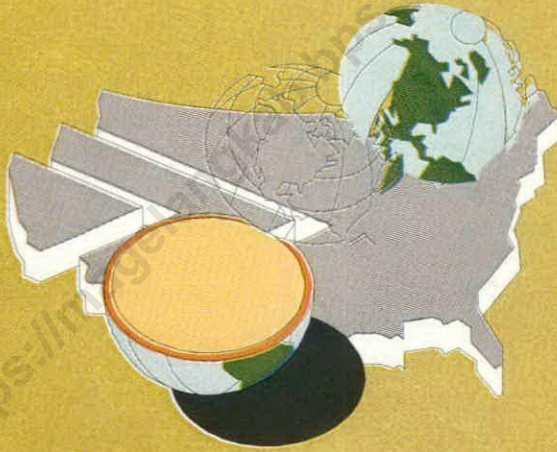
<https://magelangkab.lps.go.id>





# **KECAMATAN**

# **KABUPATEN MAGELANG**



**DALAM ANGKA**  
**TAHUN 2005**

*BPS*

**BADAN PUSAT STATISTIK  
KABUPATEN MAGELANG**

## **CAMAT SAWANGAN SAMBUTAN**

Assalamu alaikum Wr. Wb.

Atas berkat rahmat Allah SWT, akhirnya Kecamatan Sawangan dapat menerbitkan buku **KECAMATAN SAWANGAN DALAM ANGKA TAHUN 2005**.

Buku ini diharapkan dapat menjadi cermin untuk mengetahui sejauh mana dan bagaimana gerak pembangunan yang telah dicapai sekaligus dapat dijadikan sebagai pedoman serta landasan untuk melaksanakan pembangunan disegala bidang yang lebih baik dihari esok.

Untuk itu kami berharap agar semua Instansi / Dinas / Lembaga baik pemerintah ataupun swasta untuk dapat meningkatkan penganekaragaman data statistik sampai wilyahafterkecil, baik dari segi jenis, kualitas data maupun ketepatan waktu penyajiannya.

Kami berharap agar kerjasamanya lebih ditingkatkan lagi dalam penyusunan buku ini.

Kepada semua Instansi / Dinas / Lembaga baik Pemerintah maupun swasta di Kecamatan Sawangan yang telah membantu terwujudnya buku ini, kami sampaikan terima kasih.

Akhirnya, semoga publikasi ini dapat dimanfaatkan sebagai dasar perencanaan evaluasi pelaksanaan pembangunan yang berkelanjutan.

Wassalamu alaikum Wr. Wb.

Sawangan, 30 Juni 2006  
Camat Sawangan

**Drs. SUKAMTONO.**  
NIP. 010 206 741

## KATA PENGANTAR

Dengan memanjatkan puji syukur kehadirat Allah SWT atas ridha Nya yang diberikan kepada kami, akhirnya buku KECAMATAN SAWANGAN DALAM ANGKA tahun 2005 ini dapat kami terbitkan.

Kami telah berusaha untuk penerbitan buku ini, namun kami menyadari bahwa isi, bentuk dan sifatnya masih jauh dari sempurna, yang disana sini masih banyak kekurangannya.

Kami menyadari bahwa data itu sulit dan mahal tetapi lebih sulit dan mahal membangun tanpa data, maka mudah-mudahan buku ini dapat digunakan untuk membantu dalam mengambil kebijaksanaan dalam perencanaan pembangunan.

Dengan terbitnya buku ini kami sampaikan banyak terima kasih kepada :

1. Yth. Kepala Badan Pusat Statistik Kabupaten Magelang.
2. Yth. Camat Sawangan beserta jajarannya.
3. Yth. Kepala Instansi / Dinas/ Lembaga / Badan baik Pemerintah maupun Swasta se Kecamatan Sawangan.
4. Yth. Kepala Desa se Kecamatan Sawangan.

Semoga publikasi ini dapat bermanfaat hendaknya.

Sawangan, 30 Juni 2006  
Koordinator Statistik Kecamatan  
Sawangan

  
BASUKI ABDULLAH

# DAFTAR ISI

<b>KATA SAMBUTAN</b>	<b>Hal.</b>
<b>KATA PENGANTAR</b>	
<b>DATAR ISI</b>	

## TABEL

### **BAB I            GEOGRAFI**

	Peta Kecamatan Sawangan.....	1
	Peta Kabupaten Magelang .....	2
	Batas - batas Wilayah Kecamatan Sawangan .....	3
I. 1.	Luas Wilayah Menurut Penggunaan tanah Dirinci Menurut Desa di Kecamatan Sawangan Keadaan Akhir Tahun 2005 .....	
	- Grafik Luas Penggunaan Tanah .....	8
I. 2.	Banyaknya Curah Hujan di Kecamatan Sawangan Dirinci Menurut Tahun 2005 .....	9
I. 3.	Banyaknya Hari Hujan di Kecamatan Sawangan Dirinci Menurut Tahun 2005 .....	10
	- Grafik Curah Hujan di Kecamatan Sawangan Dirinci Menurut Bulan Tahun 2005 .....	11
	- Grafik Hari Hujan di Kecamatan Sawangan Dirinci Menurut Bulan Tahun 2005 .....	12

### **BAB II            PEMERINTAHAN**

II. 1.	Nama Kepala Desa dan Sekretaris Desa di Kecamatan Sawangan Tahun 2005 .....	13
II. 2.	Banyaknya Dusun , RW , RT Menurut Desa di Kecamatan Sawangan Tahun 2005 .....	14
II. 3.	Klasifikasi Desa di Kec. Sawangan Tahun 2005 ....	15
II. 4.	Banyaknya Desa Tertinggal / Tidak Tertinggal Dirinci Menurut Desa di Kecamatan Sawangan	

	Tahun 2005 .....	16
II. 5.	Banyaknya Blok Sensus Dalam Pemetaan SP 2000 Dirinci Menurut Desa di Kecamatan Sawangan Tahun 2005 .....	17
II. 6.	Banyaknya Balai Desa dan Kantor Desa Dirinci Menurut Desa di Kecamatan Sawangan Tahun 2005 .....	18

**BAB III            PENDUDUK DAN ANGKATAN KERJA**

III. 1.	Perkembangan Jumlah Penduduk Kecamatan Sawangan Tahun 2005 .....	19
III. 2.	Banyaknya Penduduk Menurut Jenis Kelamin, Dewasa, Anak - anak Dirinci Menurut Desa di Kecamatan Sawangan Tahun 2005 .....	20
III. 3.	Jumlah Penduduk Menurut Jenis Kelamin Dirinci Per Desa di Kecamatan Sawangan Tahun 2005 ..	21
III. 4.	Luas Wilayah, Jumlah Penduduk dan Kepadatan Penduduk Per Km <sup>2</sup> Dirinci Per Desa di Kecamatan Sawangan Tahun 2005 .....	22
III. 5.	Jumlah Penduduk, Rumah Tangga dan Rata - rata Penduduk Tiap Rumah Tangga Dirinci Per Desa di Kecamatan Sawangan Tahun 2005 .....	23
III. 6.	Sex Ratio Penduduk di tiap Desa di Kecamatan Sawangan Tahun 2005 .....	24
III. 7.	Mutasi Penduduk Tiap Desa di Kecamatan Sawangan Tahun 2005 .....	25
III. 8.	Jumlah Penduduk Menurut Kelompok Umur dan Jenis Kelamin di Kecamatan Sawangan Tahun 2005 .....	26
III. 9.	Banyaknya Penduduk Dirinci Menurut Desa, Kelompok Umur dan Jenis Kelamin di Kecamatan Sawangan Tahun 2005 .....	27 - 30
III. 10.	Banyaknya Penduduk Berumur 5 Tahun Keatas Dirinci Tiap Desa dan Tingkat Pendidikan di Kecamatan Sawangan Tahun 2005 .....	31
III. 11.	Banyaknya Penduduk Berumur 10 Tahun Keatas	

Dirinci Tiap Desa dan Mata Pencapaian di Kecamatan Sawangan Tahun 2005 .....	32 - 33
- Piramida Penduduk Kecamatan Sawangan Menurut Kelompok Umur Keadaan Akhir Tahun 2005 .....	34
- Grafik Banyaknya Penduduk di Kecamatan Sawangan Menurut Dewasa Anak - anak Pada Tahun 2005 .....	35
- Grafik Banyaknya Kelahiran dan Kematian, Datang Pergi di Kecamatan Sawangan Pada Akhir Tahun 2005 .....	36

#### **BAB IV            SOSIAL**

IV. 1. Banyaknya Penduduk Menurut Agama Dirinci Tiap Desa di Kecamatan Sawangan Tahun 2005 .....	37
IV. 2. Banyaknya Tempat Ibadah Menurut Desa di Kecamatan Sawangan Tahun 2005 .....	38
IV. 3. Banyaknya Nikah, Talak, Cerai dan Rujuk Dirinci Per Desa di Kecamatan Sawangan Tahun 2005 ...	39
IV. 4. Banyaknya Rumah Penduduk Menurut Jenis Dinding di Kecamatan Sawangan Tahun 2005 .....	40
IV. 5. Banyaknya Sekolah, Guru dan Murid Menurut Jenis Sekolah Dirinci Per Desa di Kecamatan Sawangan Tahun 2005 .....	41 - 46
IV. 6. Banyaknya PUS, Peserta KB Aktif Dirinci Per Desa di Kecamatan Sawangan Tahun 2005 .....	47
IV. 7. Banyaknya Dokter, Tenaga Medis dan Dukun Bayi Dirinci Per Desa di Kecamatan Sawangan Tahun 2005 .....	48
IV. 8. Jumlah Pasar, Toko, Kios dan Warungmakan Dirinci Per Desa di Kecamatan Sawangan Tahun 2005 ..	49

#### **BAB V            PETERNAKAN**

V. 1. Banyaknya Ternak Besar dan Kecil di Kecamatan	
---	--



	Sawangan Pada Tahun 2005 .....	50
V. 2.	Banyaknya Unggas Dirinci Per Desa di Kecamatan Sawangan Pada Tahun 2005 .....	51

## **BAB VI PERHUBUNGAN**

VI. 1.	Panjang Jalan Pusat Desa ke Kota Kecamatan Dirinci Per Desa di Kecamatan Sawangan Keadaan Akhir Tahun 2005 .....	52
VI. 2.	Panjang Jalan Sarana Perhubungan Desa Dirinci Per Desa di Kecamatan Sawangan Keadaan Akhir Tahun 2005 .....	53
VI. 3.	Banyaknya Sarana Angkutan Darat dan Jenis Kendaraan Bermotor Dirinci Per Desa di Kecamatan Sawangan Keadaan Akhir tahun 2005 .....	54
VI. 4.	Banyaknya Pesawat Radio, TV dan Sepeda Dirinci Per Desa di Kecamatan Sawangan Keadaan Akhir Tahun 2005 .....	55

## **BAB VII ORGANISASI KESENIAN**

VII.1.	Banyaknya Unit Organisasi Kesenian Dirinci Per Desa di Kecamatan Sawangan Keadaan Tahun 2005 .....	56
--------	--	----

**KECAMATAN SAWANGAN  
KABUPATEN MAGELANG**

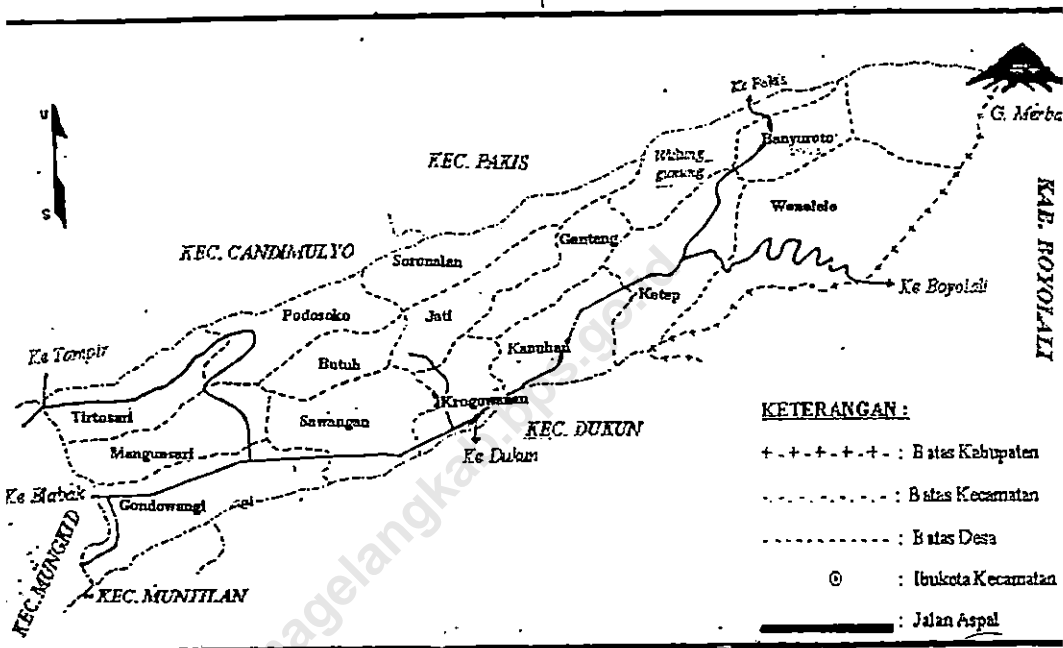
**BAB I**

**GEOGRAFI**

**DALAM ANGKA TAHUN 2005**

# PETA KECAMATAN SAWANGAN

Skala 1 : 100.000



# PETA KABUPATEN MAGELANG

Skala 1 : 250 000



## **BATAS - BATAS WILAYAH KECAMATAN SAWANGAN**

Adapun wilayah KECAMATAN SAWANGAN terletak disebelah Timur dari wilayah Kabupaten Magelang. Keberadaan wilayah Kecamatan Sawangan tersebut dibatasi oleh :

1. Sebelah Utara dibatasi Kecamatan Candimulyo dan Pakis
2. Sebelah Timur dibatasi oleh Kecamatan Selo Kabupaten Boyolali.
3. Sebelah Selatan dibatasi oleh Kecamatan Dukun.
4. Sebelah Barat dibatasi oleh Kecamatan Mungkid.

Sedangkan ketinggian Ibukota Kecamatan Sawangan dari permukaan laut kurang lebih : 600 M.

**LUAS WILAYAH MENURUT PENGGUNAAN TANAH  
DIRINCI MENURUT DESA DI KECAMATAN SAWANGAN  
KEADAN AKHIR TAHUN 2005**

Tabel : I.1

No.	Desa	TANAH SAWAH			
		Irigasi Tehnis	Irigasi 1/2Tehnis	Seder- hana	Tadah Hujan
1	2	3	4	5	6
1	Gondowangi	-	317,778	-	-
2	Sawangan	278,506	-	-	-
3	Mangunsari	-	202,990	-	-
4	Tirtosari	-	149,446	-	-
5	Podosoko	-	39,078	-	63,004
6	Butuh	-	-	118,600	-
7	Krogowanan	208,689	-	13,000	-
8	Kapuhan	-	91,705	-	-
9	Gantang	-	-	-	38,635
10	Jati	-	-	-	14,551
11	Soronalan	-	-	20,240	42,445
12	Wulunggunung	-	-	-	-
13	Ketep	-	-	-	-
14	Wonolelo	-	-	-	-
15	Banyuroto	-	-	-	-
Jumlah		487,195	800,997	151.840	158,635

Sumber Data : Monografi Desa



**LUAS WILAYAH MENURUT PENGGUNAAN TANAH  
DIRINCI MENURUT DESA DI KECAMATAN SAWANGAN  
KEADAN AKHIR TAHUN 2005**

Tabel : I.1 Lanjutan

No.	Desa	TANAH KERING		
		Pekarangan / Bangunan	Tegalan / Kebun	Lainnya
1	2	7	8	9
1	Gondowangi	62,447	8,140	6,650
2	Sawangan	65,559	3,409	8,697
3	Miangunsari	56,825	1,000	6,065
4	Tirtosari	89,525	48,091	6,430
5	Podosoko	69,380	387,162	6,625
6	Butuh	142,182	342,700	11,150
7	Krogowanan	35,084	37,871	6,140
8	Kapuhan	30,125	300,875	8,150
9	Gantang	25,770	370,735	7,250
10	Jati	16,051	480,126	6,618
11	Soronalan	27,365	300,362	5,510
12	Wulunggunung	12,291	307,498	12,020
13	Ketep	15,218	395,727	7,250
14	Wonolelo	63,795	759,315	11,740
15	Banyuroto	31,955	368,425	11,750
Jumlah		743,572	4111,436	122,045

Sumber Data : Monografi Desa

**LUAS WILAYAH MENURUT PENGGUNAAN TANAH  
DIRINCI MENURUT DESA DI KECAMATAN SAWANGAN  
KEADAN AKHIR TAHUN 2005**

Tabel : I.1 Lanjutan

No.	Desa	TANAH KERING		
		Tambak / Kolam	Rawa	Hutan Negara
1	2	10	11	12
1	Gondowangi	1,473	-	-
2	Sawangan	-	-	-
3	Mangunsari	-	-	-
4	Tirtosari	1,024	-	-
5	Podosoko	0,816	-	-
6	Butuh	0,500	-	-
7	Krogowanan	1,400	-	-
8	Kapuhan	1,000	-	-
9	Gantang	-	-	-
10	Jati	-	-	-
11	Soronalan	-	-	-
12	Wulunggunung	-	-	-
13	Ketep	-	-	-
14	Wonolelo	-	-	400,000
15	Banyuroto	-	-	250,000
<b>Jumlah</b>		<b>6,213</b>	<b>-</b>	<b>650,000</b>

Sumber Data : Monografi Desa

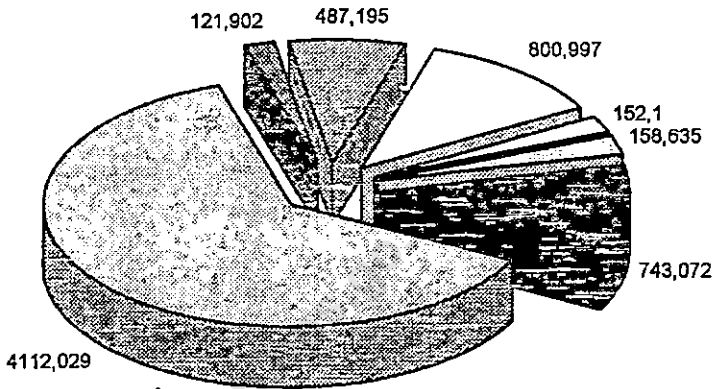
**LUAS WILAYAH MENURUT PENGGUNAAN TANAH  
DIRINCI MENURUT DESA DI KECAMATAN SAWANGAN  
KEADAN AKHIR TAHUN 2005**

Tabel : 1.1 Lanjutan

No.	Desa	TANAH KERING		Jumlah Luas Wilayah (Kec.)
		Perkebunan Negara/Swasta	Padang Gembala	
1	2	13	14	15
1	Gondowangi	-	-	396,488
2	Sawangan	-	-	357,171
3	Mangunsari	-	-	266,880
4	Tirtosari	-	-	294,516
5	Fodosoko	-	-	566,065
6	Butuh	-	-	615,342
7	Krogowanan	-	-	302,184
8	Kapuhan	-	-	431,855
9	Gantang	-	-	442,390
10	Jati	-	-	517,346
11	Soronalan	-	-	395,922
12	Wulunggunung	-	-	331,809
13	Ketep	-	-	418,195
14	Wonolelo	-	-	834,850
15	Banyuroto	-	-	412,130
Jumlah		-	-	6.583,143

Sumber Data : Monografi Desa

# GRAFIK LUAS PENGGUNAAN LAHAN



- Irigasi Teknik
- Irigasi 1/2 Teknik
- Sederhana
- Tadah hujan
- Pekarangan
- Tegalan
- Lain-lain

Sumber data : Monografi Desa

**BANYAKNYA CURAH HUJAN DI KECAMATAN SAWANGAN  
DiRINCI MENURUT BULAN TAHUN 2004 - 2005**

Tabel : I.2

BULAN	Banyaknya Curah Hujan (mm)		
	2003	2004	2005
1	2	3	4
1. JANUARI	572	306	185
2. PEBRUARI	469	289	178
3. M A R E T	546	268	375
4. A P R I L	115	147	157
5. M E I	74	210	27
6. J U N I	70	16	48
7. J U L I	0	75	69
8. AGUSTUS	0	3	51
9. SEPTEMBER	0	22	213
10. OKTOBER	82	61	137
11. NOPEMBER	549	189	239
12. DESEMBER	402	117	498
<b>J U M L A H</b>	<b>2879</b>	<b>1703</b>	<b>2177</b>

Sumber Data : PPH Kecamatan

**BANYAKNYA HARI HUJAN DI KECAMATAN SAWANGAN  
DIRINCI MENURUT BULAN TAHUN 2004 - 2005**

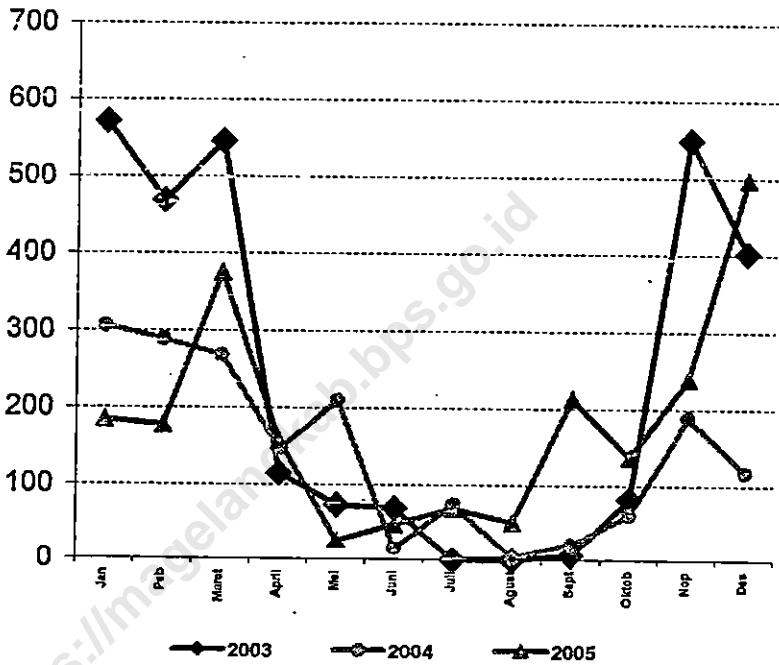
Tabel : I.3

BULAN	Banyaknya Hari Hujan (Hari)		
	2003	2004	2005
1	2	3	4
1. JANUARI	23	25	15
2. FEBRUARI	23	23	20
3. MARET	14	23	21
4. APRIL	8	18	18
5. MEI	6	21	7
6. JUNI	4	8	9
7. JULI	0	11	10
8. AGUSTUS	0	4	5
9. SEPTEMBER	4	7	11
10. OKTOBER	16	8	13
11. NOPEMBER	26	21	14
12. DESEMBER	24	27	29
<b>JUMLAH</b>	<b>148</b>	<b>196</b>	<b>172</b>

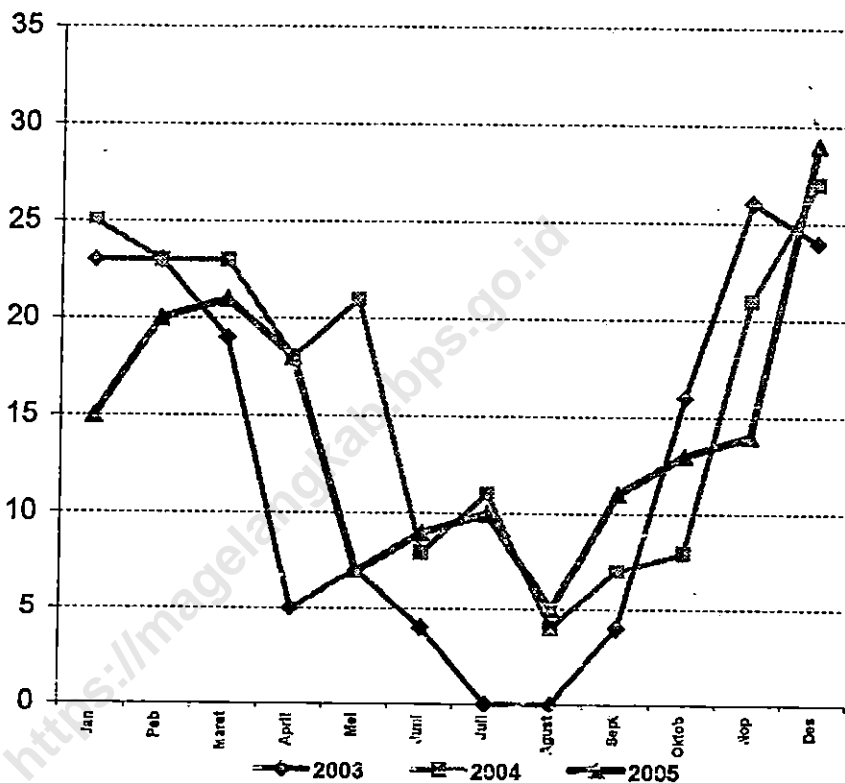
Sumber Data : PPH Kecamatan



**GRAFIK CURAH HUJAN DI KEC. SAWANGAN  
DIRINCI MENURUT BULAN  
TAHUN 2004 - 2005**



**GRAFIK HARI HUJAN DI KEC. SAWANGAN  
DIRINCI MENURUT BULAN  
TAHUN 2004 - 2005**



KECAMATAN SAWANGAN  
KABUPATEN MAGELANG

BAB II

PEMERINTAHAN

DALAM ANGKA TAHUN 2005

**NAMA KEPALA DESA DAN SEKRETARIS DESA  
DI KECAMATAN SAWANGAN TAHUN 2005**

Tabel : II.1

No.	Desa	Nama Kepala Desa	Nama Sekretaris Desa
1	2	3	4
1	Gondowangi	Arif Endra Gunawan, SE.	Sudarto
2	Sawangan	Pargil	Sunario
3	Mangunsari	Edy Nur Subeki	Nurhadi, SH.
4	Tirtosari	Suharmanto	Bugel Windarto
5	Podosoko	Sanyoto	Mardjito
6	Butuh	Widianto	Rohadi
7	Krogowanan	Khuriatuz Zahra, S.Ag.	Kusdaryanto
8	Kapuhan	H. M. Sukir	Lim Suyitno
9	Gantang	Susanto	Sumar
10	Jati	Pardjo	Slamet Widodo
11	Soronalan	Asmudi Slamet	Sunyoto
12	Wulunggunung	Bardi	Sukar
13	Ketep	Sudarmanto	Tiyono
14	Wonoieio	Sumadi	Sunoto Latif
15	Banyuroto	Sutopo	Maryoto

Sumber Data : Kantor Kecamatan Sawangan

**BANYAKNYA DUSUN, RW, RT MENURUT DESA  
DI KECAMATAN SAWANGAN TAHUN 2005**

Tabel : II.2

No.	Desa	BANYAKNYA		
		Dusun	RW	RT
1	2	3	4	5
1	Gondowangi	13	17	49
2	Sawangan	18	10	64
3	Mangunsari	6	8	29
4	Tirtosari	8	8	20
5	Podosoko	13	17	41
6	Butuh	12	13	27
7	Krogowanan	12	12	48
8	Kapuhan	9	13	39
9	Gantang	9	19	42
10	Jati	14	9	55
11	Soronalan	11	12	40
12	Wulunggunung	7	6	26
13	Ketep	5	6	15
14	Wonolelo	9	18	72
15	Banyuroto	5	5	49
Jumlah		151	173	616

Sumber Data : Monografi Desa

**KLASIFIKASI DESA  
DI KECAMATAN SAWANGAN TAHUN 2005**

Tabel : II.3

No.	Desa	BANYAKNYA		
		Swadaya	Swakarya	Swa Sembada
1	2	3	4	5
1	Gondowangi	-	-	1
2	Sawangan	-	-	1
3	Mangunsari	-	-	1
4	Tirtosari	-	-	1
5	Podosoko	-	-	1
6	Butuh	-	-	1
7	Krogowanan	-	-	1
8	Kapuhan	-	-	1
9	Gantang	-	-	1
10	Jati	-	-	1
11	Soronajan	-	-	1
12	Wulunggunung	-	-	1
13	Ketep	-	-	1
14	Wonolelo	-	-	1
15	Banyuroto	-	-	1
Jumlah		-	-	15

Sumber Data : Kantor Kecamatan Sawangan



**BANYAKNYA DESA TERTINGGAL/TIDAK TERTINGGAL  
DIRINCI MENURUT DESA DI KECAMATAN SAWANGAN  
TAHUN 2005**

Tabel : II.4

No.	Desa	K E A D A A N	
		Desa Tertinggal	Desa Tidak Tertinggal
1	2	3	4
1	Gondwangi	-	1
2	Sawangan	-	1
3	Mangunsari	-	1
4	Tirtosari	-	1
5	Podosoko	-	1
6	Butuh	-	1
7	Krogowanan	-	1
8	Kapuhan	-	1
9	Gantang	1	-
10	Jati	-	1
11	Soronalan	1	-
12	Wulunggunung	1	-
13	Ketep	-	1
14	Wonolelo	-	1
15	Banyuroto	-	1
<b>Jumlah</b>		<b>3</b>	<b>12</b>

Sumber Data : Kantor Kecamatan Sawangan

**BANYAKNYA BLOK SENSUS DALAM PEMETAAN  
SENSUS PENDUDUK 2005  
DIRINCI MENURUT DESA DI KECAMATAN SAWANGAN**

Tabel : II.5

No.	Desa	BANYAKNYA		
		Blok Sensus Biasa	Blok Sensus Persiapan	Jumlah Blok Sensus
1	2	3	4	5
1	Gondowangi	14	7	21
2	Sawangan	11	0	11
3	Mangunsari	7	2	9
4	Tirtosari	7	2	9
5	Podosoko	12	2	14
6	Butuh	6	2	8
7	Krogowanan	8	1	9
8	Kapuhan	8	2	10
9	Gantang	6	2	8
10	Jati	8	2	10
11	Soronalan	6	0	6
12	Wulunggunung	6	2	8
13	Ketep	6	3	9
14	Wonolelo	14	0	14
15	Banyuroto	9	3	12
Jumlah		128	30	158

\*) termasuk blok khusus

Sumber Data : Statistik Kecamatan

**BANYAKNYA BALAI DESA DAN KANTOR DESA  
DIRINCI MENURUT DESA DI KECAMATAN SAWANGAN  
TAHUN 2005**

Tabel : II.3

No.	Desa	BANYAKNYA	
		Balai Desa	Kantor Desa
1	2	3	4
1	Gondowangi	1	1
2	Sawangan	1	1
3	Mangunsari	1	1
4	Tirtosari	1	1
5	Podosoko	1	1
6	Butuh	1	1
7	Krogowanan	1	1
8	Kapuhan	1	1
9	Gantang	1	1
10	Jati	1	1
11	Soronalan	1	1
12	Wulunggunung	1	1
13	Ketep	1	1
14	Wonolelo	1	1
15	Banyuroto	1	1
Jumlah		15	15

Sumber Data : Kantor Kecamatan Sawangan

**KECAMATAN SAWANGAN  
KABUPATEN MAGELANG**

**BAB III**

**PENDUKUNG SANGKATAN KERJA**

**DALAM ANGKA TAHUN 2005**

**PERKEMBANGAN JUMLAH PENDUDUK  
KECAMATAN SĀWANGAN  
2004 s/d 2005**

Tabel : III.1

No.	Tahun	PENDUDUK			Pertambahan Penduduk	
		Laki - laki	Perempuan	Jumlah	Jiwa	%
1	2	3	4	5	6	7
1	1994	24.748	25.382	50.130	1964	4,078
2	1995	24.083	24.754	48837	-1293	-2,579
3	1996	24.509	25.236	49745	908	1,859
4	1997	24.586	25.278	49864	119	0,239
5	1998	24.793	25.496	50289	425	0,852
6	1999	25.066	25.734	50800	511	1,016
7	2000	24.760	25.436	50196	-604	-1,189
8	2001	24.800	25.827	50627	431	0,859
9	2002	25.316	26.310	51626	999	1,973
10	2003	26.564	27.386	53950	2324	4,308
11	2004	26.849	27.490	54339	389	0,716
12	2005	27.051	27.710	54761	422	0,771
Rata-rata pertambahan penduduk tiap tahun					550	1,075

Sumber Data : Monografi Desa

**BANYAKNYA PENDUDUK MENURUT JENIS KELAMIN  
DEWASA, ANAK-ANAK, DIRINCI MENURUT DESA  
DI KECAMATAN SAWANGAN PADA TAHUN 2005**

Tabel : III.2

No.	Desa	Jumlah Rumah Tangga	PENDUDUK				Total Penduduk
			DEWASA		ANAK-ANAK		
			L	P	L	P	
1	2	3	4	5	6	7	8
1	Gondewangi	1.422	1.972	2.147	862	922	5.803
2	Sawangan	1.238	1.557	1.683	681	646	4.567
3	Mangunsari	653	994	1.113	435	426	2.968
4	Tirtosari	739	997	1.110	437	425	2.969
5	Podosoko	1.258	1.689	1.766	737	677	4.869
6	Butuh	666	1.080	1.106	471	424	3.081
7	Krogowanan	848	1.268	1.390	554	532	3.744
8	Kapuhan	905	1.204	1.184	527	453	3.368
9	Gantang	927	1.131	1.188	494	455	3.268
10	Jati	1.040	1.233	1.312	538	503	3.586
11	Seronalan	666	774	800	338	307	2.219
12	Wulunggunung	604	738	761	321	291	2.111
13	Ketep	573	769	792	335	304	2.200
14	Wonolelo	1.591	2.122	2.321	926	890	6.259
15	Banyuroto	1.215	1.299	1.361	568	521	3.749
		*)					
	Jumlah	14.345	18.827	20.034	8.224	7.676	54.761

\*) Data tahun 2005

Sumber Data : Monografi Desa

**JUMLAH PENDUDUK MENURUT JENIS KELAMIN  
DIRINCI PER DESA DI KECAMATAN SAWANGAN  
TAHUN 2005**

Tabel : III.3

No.	Desa	PENDUDUK		Jumlah Total Penduduk
		Laki-laki	Perempuan	
1	2	3	4	5
1	Gondowangi	2.834	2.969	5.803
2	Sawangan	2.238	2.329	4.567
3	Mangunsari	1.429	1.539	2.968
4	Tirtosari	1.434	1.535	2.969
5	Podosoko	2.426	2.443	4.869
6	Butuh	1.551	1.530	3.081
7	Krogowanan	1.822	1.922	3.744
8	Kapuhan	1.731	1.637	3.368
9	Gantang	1.625	1.643	3.268
10	Jati	1.771	1.815	3.586
11	Soronalan	1.112	1.107	2.219
12	Wulunggunung	1.059	1.052	2.111
13	Ketep	1.104	1.096	2.200
14	Wonolelo	3.048	3.211	6.259
15	Banyuroto	1.867	1.882	3.749
Jumlah		27.051	27.710	54.761

Sumber Data : Monografi Desa

**LUAS WILAYAH, JUMLAH PENDUDUK  
DAN KEPADATAN PENDUDUK PER KM<sup>2</sup> DIRINCI  
PER DESA DI KECAMATAN SAWANGAN TAHUN 2005**

Tabel : ; III.4

No.	Desa	Luas Wilayah (Km <sup>2</sup> )	Jumlah Penduduk	Kepadatan Penduduk
1	2	3	4	5
1	Gondowangi	3,97	5.803	1.461,71
2	Sawangan	3,57	4.567	1.279,27
3	Mangunsari	2,67	2.968	1.111,61
4	Tirtosari	2,95	2.959	1.006,44
5	Podosoko	5,7	4.869 <sup>1</sup>	854,21
6	Butuh	6,15	3.061	500,98
7	Krogowanan	3,02	3.744	1.239,74
8	Kapuhan	4,32	3.368	779,63
9	Gantang	4,42	3.268	739,37
10	Jati	5,17	3.586	693,62
11	Soronalan	3,96	2.219	560,35
12	Wulunggunung	3,32	2.111	635,84
13	Ketep	4,18	2.200	526,32
14	Wonolelo	12,35	6.259	506,80
15	Banyuroto	6,62	3.749	566,31
Jumlah		72,37	54.761	756,68

Sumber Data : Monografi Desa



**JUMLAH PENDUDUK, RUMAH TANGGA  
DAN RATA-RATA PENDUDUK TIAP RUMAH TANGGA  
DIRINCI PER DESA DI KECAMATAN SAWANGAN TAHUN 2005**

Tabel : ; III.5

No.	Desa	Jumlah Penduduk	Jumlah Rumah Tangga	Rata-rata Jiwa / RT
1	2	3	4	5
1	Gondowangi	5.803	1.422	4,1
2	Sawangan	4.567	1.238	3,7
3	Mangunsari	2.968	653	4,5
4	Tirtosari	2.969	739	4,0
5	Podosoko	4.869	1.258	3,9
6	Butuh	3.081	666	4,6
7	Krogowanan	3.744	848	4,4
8	Kapuhan	3.368	905	3,7
9	Gantang	3.268	927	3,5
10	Jati	3.586	1.040	3,4
11	Soronalan	2.219	666	3,3
12	Wulunggunung	2.111	604	3,5
13	Ketep	2.200	573	3,8
14	Wonolelo	6.259	1.591	3,9
15	Banyuroto	3.749	1.215	3,1
Jumlah		54.761	14.345	3,8

\*) Data tahun 2005

Sumber Data : Monografi Desa

**SEX RATIO PENDUDUK DI TIAP DESA  
DI KECAMATAN SAWANGAN TAHUN 2005**

Tabel : ; III.6

No.	Desa	PENDUDUK			Sex Ratio
		Laki-laki	Perempuan	Jumlah	
1	2	3	4	5	6
1	Gondowangi	2.834	2.969	5.803	95
2	Sawangan	2.238	2.329	4.567	96
3	Mangunsari	1.429	1.539	2.968	93
4	Tirtosari	1.434	1.535	2.969	93
5	Podosoko	2.426	2.443	4.869	99
6	Butuh	1.551	1.530	3.081	101
7	Krogowanan	1.822	1.922	3.744	95
8	Kapuhan	1.731	1.637	3.368	106
9	Gantang	1.625	1.643	3.268	99
10	Jati	1.771	1.815	3.586	98
11	Soronalan	1.112	1.107	2.219	100
12	Wulunggunung	1.059	1.052	2.111	101
13	Ketep	1.104	1.096	2.200	101
14	Wonolelo	3.048	3.211	6.259	95
15	Banyuroto	1.867	1.882	3.749	99
Jumlah		27.051	27.710	54.761	97,62

Sumber Data : Monografi Desa

**MUTASI PENDUDUK TIAP DESA DI KECAMATAN SAWANGAN  
SELAMA TAHUN 2005**

Tabel : ; III.7

No.	Desa	MUTASI PENDUDUK			
		Lahir	Mati	Datang	Pindah
1	2	3	4	5	6
1	Gondowangi	77	35	15	24
2	Sawangan	77	28	2	2
3	Mangunsari	34	28	12	18
4	Tirtosari	46	25	1	22
5	Podosoko	91	37	5	20
6	Butuh	34	22	15	29
7	Krogowanan	53	14	13	15
8	Kapuhan	50	15	-	9
9	Gantang	44	19	5	-
10	Jati	55	15	14	2
11	Soronalan	21	16	3	3
12	Wulunggunung	28	13	-	4
13	Ketep	41	10	5	5
14	Wonolelo	80	29	11	4
15	Bariyuroto	66	13	-	-
Jumlah		797	319	101	157

Sumber Data : Monografi Desa

**JUMLAH PENDUDUK MENURUT KELOMPOK UMUR  
DAN JENIS KELAMIN  
DI KECAMATAN SAWANGAN TAHUN 2005**

Tabel : ; III.8

No.	Kelompok Umur	PENDUDUK		
		Laki-laki	Perempuan	Jumlah
1	2	3	4	5
1	0 - 4	2.462	2.327	4.789
2	5 - 9	2.949	2.744	5.693
3	10 - 14	2.813	2.605	5.418
4	15 - 19	2.246	2.078	4.324
5	20 - 24	1.595	1.856	3.451
6	25 - 29	2.705	2.994	5.699
7	30 - 34	2.515	2.606	5.121
8	35 - 39	2.270	2.190	4.460
9	40 - 44	1.758	1.857	3.615
10	45 - 49	1.731	1.884	3.615
11	50 - 54	1.111	1.247	2.358
12	55 - 59	920	1.027	1.947
13	60 - 64	834	886	1.720
14	65 - 69	515	555	1.070
15	70 - 74	327	443	770
16	75 +	300	411	711
<b>Jumlah</b>		<b>27.051</b>	<b>27.710</b>	<b>54.761</b>

**BANYAKNYA PENDUDUK DIRINCI MENURUT DESA,  
KELOMPOK UMUR DAN JENIS KELAMIN  
DI KECAMATAN SAWANGAN TAHUN 2005**

Tabel : III. 9

No.	Desa	KELOMPOK UMUR							
		0 - 4		5 - 9		10 - 14		15 - 19	
		L	P	L	P	L	P	L	P
1	2	3	4	5	6	7	8	9	10
1	Gondowangi	258	249	309	294	295	279	235	223
2	Sawangan	204	196	244	231	233	219	186	175
3	Mangunsari	130	129	156	152	149	145	119	115
4	Tirtosari	131	129	157	152	149	144	119	115
5	Podosoko	221	205	264	242	252	230	201	183
6	Butuh	141	129	169	151	161	144	129	115
7	Krogowanan	166	161	199	190	189	181	151	144
8	Kapuhan	158	138	189	162	180	153	144	123
9	Gantang	148	138	177	163	169	154	135	123
10	Jati	161	152	193	180	184	171	147	136
11	Soronalan	101	93	121	110	116	104	92	83
12	Wulunggunung	96	88	115	104	110	99	88	79
13	Ketep	100	92	120	109	115	103	92	82
14	Wonolelo	277	270	332	318	317	302	253	241
15	Banyuroto	170	158	204	186	194	177	155	141
Jumlah		2.462	2.327	2.949	2.744	2.813	2.605	2.246	2.078

Sumber Data : Monografi Desa

**BANYAKNYA PENDUDUK DIRINCI MENURUT DESA,  
KELOMPOK UMUR DAN JENIS KELAMIN  
DI KECAMATAN SAWANGAN TAHUN 2005**

Tabel : III.9 Lanjutan

No.	Desa	KELOMPOK UMUR							
		20 - 24		25 - 29		30 - 34		35 - 39	
		L	P	L	P	L	P	L	P
1	2	11	12	13	14	15	16	17	18
1	Gondowangi	167	199	283	321	264	279	238	235
2	Sawangan	132	156	224	252	208	219	188	184
3	Mangunsari	84	103	143	166	133	145	120	122
4	Tirtosari	85	103	143	166	133	144	120	121
5	Podosoko	143	164	243	264	226	230	204	193
6	Butuh	92	102	155	165	144	144	130	121
7	Krogowanan	107	129	182	208	169	181	153	152
8	Kapuhan	102	110	173	177	161	154	143	129
9	Gantang	96	110	163	177	151	154	137	130
10	Jati	104	122	177	196	165	171	149	143
11	Soronalan	66	74	111	120	103	104	93	87
12	Wulunggunung	62	70	106	114	98	99	89	83
13	Ketep	65	73	110	118	103	103	93	87
14	Wonolelo	180	215	305	347	283	302	256	254
15	Banyuroto	110	126	187	203	174	177	157	149
Jumlah		1.595	1.856	2.705	2.994	2.515	2.606	2.270	2.190

Sumber Data : Monografi Desa

**BANYAKNYA PENDUDUK DIRINCI MENURUT DESA,  
KELOMPOK UMUR DAN JENIS KELAMIN  
DI KECAMATAN SAWANGAN TAHUN 2005**

Tabel : III.9 Lanjutan

No.	Desa	KELOMPOK UMUR							
		40 - 44		45 - 49		50 - 54		55 - 59	
		L	P	L	P	L	P	L	P
1	2	19	20	21	22	23	24	25	26
1	Gondowangi	184	199	181	202	116	134	96	110
2	Sawangan	145	156	143	158	92	105	76	86
3	Mangunsari	93	103	91	105	59	69	49	57
4	Tirtosari	93	103	92	104	59	69	49	57
5	Podosoko	158	164	155	166	99	110	82	90
6	Butuh	101	103	99	104	64	69	53	57
7	Krogowanan	118	129	117	131	75	86	62	71
8	Kapuhan	113	110	111	111	71	74	59	61
9	Gantang	106	110	104	112	67	74	55	61
10	Jati	115	122	113	123	73	82	60	67
11	Soronalan	72	74	73	75	46	50	38	41
12	Wulunggunung	69	70	68	72	43	47	36	39
13	Ketep	72	73	71	75	45	49	38	41
14	Wonolelo	198	215	195	218	125	144	104	119
15	Banyuroto	121	126	118	128	77	85	63	70
Jumlah		1.758	1.857	1.731	1.884	1.111	1.247	920	1.027

Sumber Data : Monografi Desa

**BANYAKNYA PENDUDUK DIRINCI MENURUT DESA,  
KELOMPOK UMUR DAN JENIS KELAMIN  
DI KECAMATAN SAWANGAN TAHUN 2005**

Tabel : III.9 Lanjutan

No.	Desa	KELOMPOK UMUR								Jumlah	
		60 - 64		65 - 69		70 - 74		75 +		Total	
		L	P	L	P	L	P	L	P	L	P
1	2	27	28	29	30	31	32	33	34	35	36
1	Gondowangi	88	95	54	59	34	48	32	43	2.834	2.969
2	Sawangan	68	75	43	47	27	35	25	34	2.235	2.329
3	Mangunsari	43	49	27	31	17	25	16	23	1.429	1.539
4	Tirtosari	44	49	27	31	17	25	16	23	1.434	1.535
5	Podosoko	76	78	46	49	29	39	27	36	2.426	2.443
6	Butuh	48	49	29	31	19	24	17	22	1.551	1.530
7	Krogowanan	56	62	35	38	23	31	20	28	1.822	1.922
8	Kapuhan	54	51	33	33	21	26	19	25	1.731	1.637
9	Gantang	48	53	31	33	20	26	18	25	1.625	1.643
10	Jati	55	58	34	36	22	29	19	27	1.771	1.815
11	Soronalan	34	35	21	22	13	18	12	17	1.112	1.107
12	Wulunggunung	34	34	20	21	13	17	12	16	1.059	1.052
13	Ketep	34	35	21	22	13	18	12	16	1.104	1.096
14	Wonolelo	94	103	58	64	37	51	34	48	3.048	3.211
15	Banyuroto	58	60	36	38	22	30	21	28	1.867	1.882
Jumlah		834	886	515	555	327	443	300	411	27.051	27.710

Sumber Data : Monografi Desa



**BANYAKNYA PENDUDUK BERUMUR 5 TAHUN KEATAS  
DIRINCI TIAP DESA DAN TINGKAT PENDIDIKAN  
DI KECAMATAN SAWANGAN TAHUN 2005**

Tabel : III.10

No.	Desa	Tmt Akd (PT)	Tmt SLTA	Tmt SLTP	Tmt SD	Tdk Tmt SD	Blm Tmt SD	Tdk Seko lah	Jum- lah
1	2	3	4	5	6	7	8	9	10
1	Gondowangi	157	697	1.473	1.616	262	699	392	5.296
2	Sawangan	72	657	897	1.245	336	762	154	4.123
3	Mangunsari	91	786	415	542	230	291	344	2.699
4	Tirtosari	20	283	577	1.023	81	429	296	2.709
5	Podosoko	20	295	475	2.936	140	452	125	4.443
6	Butuh	8	156	300	1.743	187	293	124	2.811
7	Krogowanan	69	314	615	1.045	498	415	461	3.417
8	Kapuhan	27	200	263	856	350	659	717	3.072
9	Gantang	4	22	307	1.390	200	469	590	2.982
10	Jati	7	85	256	2.051	309	499	66	3.273
11	Soronalan	2	30	55	1.352	132	298	156	2.025
12	Wulunggunung	2	10	142	1.042	451	223	57	1.927
13	Ketep	9	22	230	1.240	110	335	62	2.008
14	Wonolelo	16	48	980	2.799	447	962	460	5.712
15	Banyuroto	7	46	418	1.303	840	435	372	3.421
<b>Jumlah</b>		<b>511</b>	<b>3.651</b>	<b>7.403</b>	<b>22.193</b>	<b>4.573</b>	<b>7.221</b>	<b>4.376</b>	<b>49.918</b>

Sumber Data : Monografi Desa

**BANYAKNYA PENDUDUK BERUMUR 10 TAHUN KEATAS  
DIRINCI TIAP DESA DAN MATA PENCAHARIAN  
DI KECAMATAN SAWANGAN TAHUN 2005**

Tabel : III.11

No.	Desa	Petani Sendiri	Buruh Tani	Nela- yan	Peng- usaha	Buruh Indus- tri	Buruh Bngn.
1	2	3	4	5	6	7	8
1	Gondowangi	1.998	1.007	0	5	40	57
2	Sawangan	705	1.781	0	0	39	106
3	Mangunsari	333	841	0	65	65	140
4	Tirtosari	953	353	0	6	9	30
5	Podosoko	2.874	245	0	2 <sup>1</sup>	0	76
6	Butuh	241	2.071	0	0	7	19
7	Krogowanan	884	497	0	169	169	87
8	Kapuhan	1.209	225	0	10	61	64
9	Gantang	1.602	545	0	0	0	41
10	Jati	2.305	136	0	0	0	143
11	Soronalan	1.012	247	0	0	43	29
12	Wulunggunung	941	331	0	0	0	13
13	Ketep	1.540	22	0	0	0	21
14	Wonolelo	2.667	1.395	0	8	75	80
15	Banyuroto	2.104	179	0	0	0	80
Jumlah		21.368	9.875	0	265	508	986

Sumber Data : Monografi Desa


**BANYAKNYA PENDUDUK BERUMUR 10 TAHUN KEATAS  
DIRINCI TIAP DESA DAN MATA PENCAHARIAN  
DI KECAMATAN SAWANGAN TAHUN 2005**

Tabel : III.11 Lanjutan

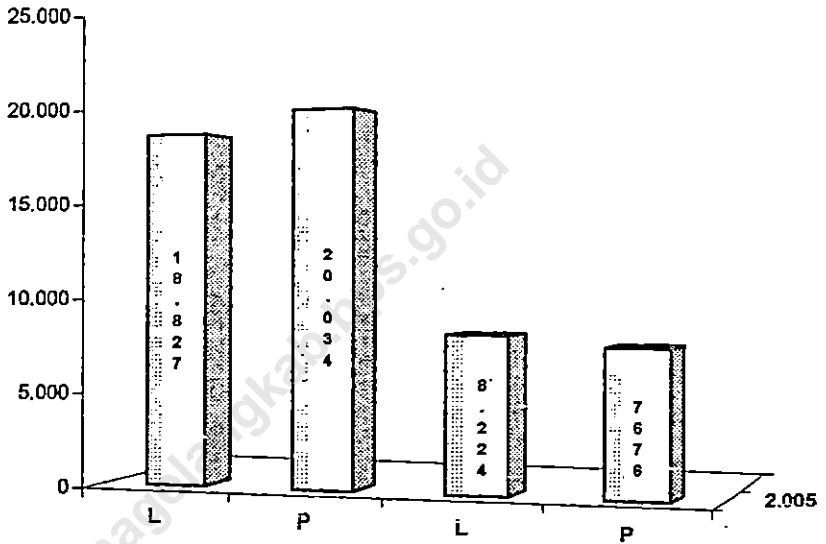
No.	Desa	Peda- gang	Ang- kutan	PNS, ABRI	Pen- sianan	Lain- lain.	Jum- lah
1	2	9	10	11	12	13	14
1	Gondowangi	89	33	147	98	1.219	4.693
2	Sawangan	25	161	184	652	39	3.692
3	Mangunsari	62	14	111	90	680	2.401
4	Tirtosari	14	4	64	21	946	2.400
5	Podosoko	14	6	23	16	681	3.937
6	Butuh	8	0	65	31	49	2.491
7	Krogowanan	122	42	69	135	854	3.028
8	Kapuhan	77	11	15	12	1.037	2.721
9	Gantang	4	2	2	0	446	2.642
10	Jati	32	5	8	0	271	2.900
11	Soronalan	4	13	9	0	437	1.794
12	Wulunggunung	7	4	1	0	411	1.708
13	Ketep	35	2	3	0	156	1.779
14	Wonolelo	225	18	12	2	580	5.062
15	Banyuroto	28	86	7	1	546	3.031
Jumlah		746	401	720	1.058	8.352	44.279

Sumber Data : Monografi Desa

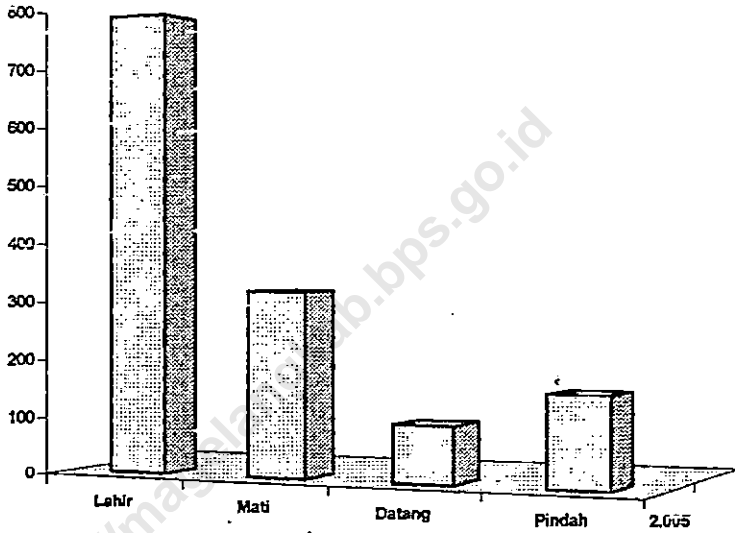
**PIRAMIDA PENDUDUK KECAMATAN SAWANGAN  
MENURUT KELOMPOK UMUR KEADAAN AKHIR  
TAHUN 2005**



**GRAFIK BANYAKNYA PENDUDUK DI KEC. SAWANGAN  
MENURUT DEWASA, ANAK - ANAK  
PADA TAHUN 2005**



**GRAFIK BANYAKNYA KELAHIRAN, KEMATIAN,  
DATANG DAN PERGI DI KECAMATAN SAWANGAN  
PADA TAHUN 2005**



KECAMATAN SAWANGAN  
KABUPATEN MAGELANG

BAB IV

SOSIAL

DALAM ANGKA TAHUN 2005

**BANYAKNYA PENDUDUK MENURUT AGAMA  
DIRINCI TIAP DESA  
DI KECAMATAN SAWANGAN TAHUN 2005**

Tabel : IV.1

No.	Desa	PEMELUK AGAMA					Jumlah
		Islam	Katholik	Protestan	Hindu	Budha	
1	2	3	4	5	6	7	8
1	Gondowangi	5.462	312	29	-	-	5803
2	Sawangan	4.425	-	142	-	-	4567
3	Mangunsari	2.749	204	15	-	-	2968
4	Tirtosari	2.740	204	25	-	-	2969
5	Podosoko	4.561	174	133	-	1	4869
6	Butuh	2.969	107	5	-	-	3081
7	Krogowanan	3.205	512	27	-	-	3744
8	Kapuhan	2.994	217	157	-	-	3368
9	Gantang	2.411	857	-	-	-	3268
10	Jati	3.235	351	-	-	-	3586
11	Soronalan	2.144	66	8	-	1	2219
12	Wulunggunung	2.092	-	19	-	-	2111
13	Ketep	2.078	-	122	-	-	2200
14	Wonolelo	5.676	202	381	-	-	6259
15	Banyuroto	3.745	-	4	-	-	3749
<b>Jumlah</b>		<b>50.486</b>	<b>3.206</b>	<b>1.067</b>	<b>0</b>	<b>2</b>	<b>54.761</b>

Sumber Data : Monografi Desa



**BANYAKNYA TEMPAT IBADAH MENURUT DESA  
DI KECAMATAN SAWANGAN TAHUN 2005**

Tabel : IV.2

No.	Desa	BANYAKNYA			
		Masjid	Langgar / Surau	Gereja	Kuil/Pura /Mihara
1	2	3	4	5	6
1	Gondowangi	15	20	-	-
2	Sawangan	10	18	-	-
3	Mangunsari	8	6	-	-
4	Tirtosari	12	13	1	-
5	Podosoko	5	13	1	-
6	Butuh	10	8	-	-
7	Krogowanan	10	6	1	-
8	Kapuhan	11	3	2	-
9	Gantang	8	3	1	-
10	Jati	15	1	1	-
11	Soronalan	9	2	-	-
12	Wulunggunung	7	-	1	-
13	Ketep	6	3	-	-
14	Wonolelo	15	7	3	-
15	Banyuroto	11	2	-	-
Jumlah		152	105	11	0

Sumber Data : Monografi Desa

**BANYAKNYA NIKAH, TALAK, CERAI DAN RUJUK  
DIRINCI PER DESA  
DI KECAMATAN SAWANGAN TAHUN 2005**

Tabel : IV.3

No.	Desa	BANYAKNYA			
		Nikah	Talak	Cerai	Rujuk
1	2	3	4	5	6
1	Gondowangi	62	2	2	-
2	Sawangan	56	-	1	-
3	Mangunsari	39	-	-	-
4	Tirtosari	32	1	1	-
5	Podosoko	35	3	3	-
6	Butuh	33	-	2	-
7	Krogowanan	28	1	2	-
8	Kapuhan	25	-	2	-
9	Gantang	22	2	-	-
10	Jati	28	-	3	-
11	Soronalan	18	-	-	-
12	Wulunggunung	26	-	2	-
13	Ketep	16	-	2	-
14	Wonolelo	69	-	2	-
15	Banyuroto	41	1	3	-
Jumlah		530	10	25	0

Sumber Data : KUA Kecamatan Sawangan

**BANYAKNYA RUMAH PENDUDUK MENURUT JENIS DINDING  
DI KECAMATAN SAWANGAN TAHUN 2005**

Tabel : IV.4

No.	Desa	JENIS BANGUNAN				Jumlah
		Dinding Dari Batu	Dinding Sebagi- an Batu	Dinding Dari Kayu	Dinding Dari Bambu	
1	2	3	4	5	6	7
1	Gondowangi	511	18	-	370	1199
2	Sawangan	706	-	115	327	1148
3	Mangunsari	482	-	9	167	658
4	Tirtosari	621	-	3	169	793
5	Podosoko	397	-	-	815	1212
6	Butuh	335	-	-	214	549
7	Krogowanan	516	-	326	144	986
8	Kapuhan	429	112	21	88	650
9	Gantang	275	-	325	327	927
10	Jati	248	-	42	703	993
11	Soronalan	187	-	-	479	666
12	Wulunggunung	285	-	113	104	502
13	Ketep	171	-	343	-	514
14	Wonolelo	524	-	252	469	1245
15	Banyuroto	400	-	100	200	700
Jumlah		6087	130	1049	4876	12742

Sumber Data : Monografi Desa

**BANYAKNYA SEKOLAH, GURU, DAN MURID  
MENURUT JENIS SEKOLAH DIRINCI PER DESA  
DI KECAMATAN SAWANGAN TAHUN 2005**

Tabel : IV.5

No.	Desa	BANYAKNYA					
		TK			SD		
		Sek	Guru	Murid	Sek	Guru	Murid
1	2	3	4	5	6	7	8
1	Gondowangi	1	1	28	1	12	208
2	Sawangan	1	2	52	3	31	394
3	Mangunsari	1	3	26	2	21	313
4	Tirtosari	-	-	-	1	10	108
5	Podosoko	1	2	40	3	35	531
6	Butuh	1	2	25	2	19	238
7	Krogowan	1	3	73	1	19	202
8	Kapuhan	2	3	37	2	21	536
9	Gantang	1	2	21	2		360
10	Jati	1	3	24	3	33	382
11	Soronalan	-	-	-	2	23	293
12	Wulunggunung	-	-	-	1	12	206
13	Ketep	-	-	-	1	17	306
14	Wonolelo	-	-	-	3	52	723
15	Banyuroto	1	2	38	1	20	365
Jumlah		11	21	326	28	325	5165

Sumber Data : PPA dan P&K Kecamatan Sawangan



**BANYAKNYA SEKOLAH, GURU, DAN MURID  
MENURUT JENIS SEKOLAH DIRINCI PER DESA  
DI KECAMATAN SAWANGAN TAHUN 2005**

Tabel : IV.5 Lanjutan

No.	Desa	BANYAKNYA					
		SLTP			SMU		
		Sek	Guru	Murid	Sek	Guru	Murid
1	2	9	10	11	12	13	14
1	Gondowangi	-	-	-	1	25	88
2	Sawangan	1	41	594	-	-	-
3	Mangunsari	-	-	-	-	-	-
4	Tirtosari	1	15	-	-	-	-
5	Podosoko	-	-	-	1	-	-
6	Butuh	-	-	-	-	-	-
7	Krogowanan	2	30	-	-	-	-
8	Kapuhan	-	-	-	-	-	-
9	Gantang	-	-	-	-	-	-
10	Jati	1	20	174	1	-	-
11	Soronalan	-	-	-	-	-	-
12	Wulunggunung	-	-	-	-	-	-
13	Ketep	1	29	446	-	-	-
14	Wonolelo	-	-	-	-	-	-
15	Banyuroto	-	-	-	-	-	-
Jumlah		6	135	1214	1	25	88

Sumber Data : PPA dan P&K Kecamatan Sawangan

**BANYAKNYA SEKOLAH, GURU, DAN MURID  
MENURUT JENIS SEKOLAH DIRINCI PER DESA  
DI KECAMATAN SAWANGAN TAHUN 2005**

Tabel : IV.5 Lanjutan

No.	Desa	BANYAKNYA					
		TK BA			MI		
		Sek	Guru	Murid	Sek	Guru	Murid
1	2	15	16	17	15	16	17
1	Gondowangi	3	6	74	3	28	245
2	Sawangan	1	4	44	1	11	136
3	Mangunsari	1	3	52	-	-	-
4	Tirtosari	1	2	45	1	11	122
5	Podosoko	1	1	32	-	-	-
6	Butuh	1	2	21	1	8	59
7	Krogowanan	1	2	30	1	-	-
8	Kapuhan	-	-	-	-	-	-
9	Gantang	-	-	-	-	-	-
10	Jati	-	-	-	-	-	-
11	Soronalan	-	-	-	-	-	-
12	Wulunggunung	-	-	-	-	-	-
13	Ketep	-	-	-	-	-	-
14	Wonolelo	2	2	44	1	8	116
15	Banyuroto	1	5	61	-	-	-
Jumlah		12	27	403	8	66	678

Sumber Data : PPA dan P&K Kecamatan Sawangan

**BANYAKNYA SEKOLAH, GURU, DAN MURID  
MENURUT JENIS SEKOLAH DIRINCI PER DESA  
DI KECAMATAN SAWANGAN TAHUN 2005**

Tabel : iv.5 Lanjutan

No.	Desa	BANYAKNYA					
		TK IT			SD IT		
		Sek	Guru	Murid	Sek	Guru	Murid
1	2	18	19	20	21	22	23
1	Gindowangi	-	-	-	-	-	-
2	Sawangan	-	-	-	1	12	185
3	Mangunsari	-	-	-	-	-	-
4	Tirtosari	-	-	-	-	-	-
5	Podosoko	-	-	-	3	-	-
6	Butuh	-	-	-	-	-	-
7	Krogowanan	1	10	132	-	-	-
8	Kapuhan	-	-	-	-	-	-
9	Gantang	-	-	-	-	-	-
10	Jati	-	-	-	-	-	-
11	Soronalan	-	-	-	-	-	-
12	Wulunggunung	-	-	-	-	-	-
13	Ketep	-	-	-	-	-	-
14	Wonolelo	-	-	-	-	-	-
15	Banyuroto	-	-	-	-	-	-
Jumlah		1	10	132	1	12	185

Sumber Data : PPA dan P&K Kecamatan Sawangan

**BANYAKNYA SEKOLAH, GURU, DAN MURID  
MENURUT JENIS SEKOLAH DIRINCI PER DESA  
DI KECAMATAN SAWANGAN TAHUN 2005**

Tabel : IV.5 Lanjutan

No.	Desa	BANYAKNYA					
		MTS			ALIYAH		
		Sek	Guru	Murid	Sek	Guru	Murid
1	2	24	25	26	27	28	29
1	Gondowangi	1	11	38	-	-	-
2	Sawangan	-	-	-	-	-	-
3	Mangunsari	-	-	-	-	-	-
4	Tirtosari	-	-	-	-	-	-
5	Podosoko	-	-	-	-	-	-
6	Butuh	-	-	-	-	-	-
7	Krogowan	-	-	-	-	-	-
8	Kapuhan	1	15	57	-	-	-
9	Gantang	-	-	-	-	-	-
10	Jati	-	-	-	-	-	-
11	Soronalan	-	-	-	-	-	-
12	Wulunggunung	-	-	-	-	-	-
13	Ketep	-	-	-	-	-	-
14	Wonolelo	-	-	-	-	-	-
15	Banyuroto	1	17	74	-	-	-
Jumlah		3	43	169	-	-	-

Sumber Data : PPA dan P&K Kecamatan Sawangan



**BANYAKNYA PONDOK PESANTREN, GURU, DAN SANTRI  
DIRINCI PER DESA  
DI KECAMATAN SAWANGAN TAHUN 2004**

Tabel : IV.5 Lanjutan

No.	Desa	BANYAKNYA		
		Pondok	Ustad	Santri
1	2	30	31	32
1	Gondowangi	-	-	-
2	Sawangan	-	-	-
3	Mangunsari	1	52	565
4	Tirtosari	-	-	-
5	Podosoko	-	-	-
6	Butuh	-	-	-
7	Krogowanan	-	-	-
8	Kapuhan	1	33	63
9	Gantang	-	-	-
10	Jati	-	-	-
11	Soronalan	-	-	-
12	Wulunggunung	-	-	-
13	Ketep	-	-	-
14	Wonolelo	-	-	-
15	Banyuroto	-	-	-
Jumlah		2	85	628

**BANYAKNYA PUS, PESERTA KB AKTIF  
DIRINCI PER DESA  
DI KECAMATAN SAWANGAN TAHUN 2005**

Tabel : IV.6

No.	Desa	PUS	JENIS KONTRASEPSI							Jumlah
			IUD	PIL	KD	MOPMOW	Stk	In-plan		
1	2	3	4	5	6	7	8	9	10	11
1	Gondowangi	825	315	40	2	2	17	271	43	690
2	Sawangan	753	290	49	42	2	83	217	77	760
3	Mangunsari	360	122	27	9	-	26	101	17	302
4	Tirtosari	502	140	29	11	1	55	169	35	440
5	Podosoko	860	493	17	12	2	39	114	53	730
6	Butuh	487	193	22	2	-	23	119	59	418
7	Krogowanan	618	299	40	4	-	48	258	7	656
8	Kapuhan	612	315	6	-	15	90	233	27	686
9	Gantang	647	307	62	6	-	12	234	5	626
10	Jati	747	412	15	4	3	73	125	12	644
11	Soronalan	466	288	7	-	-	32	32	36	395
12	Wulunggunung	484	243	-	-	2	72	98	23	438
13	Ketep	436	154	18	-	3	16	250	24	465
14	Wonolelo	1.277	323	26	36	78	198	211	44	916
15	Banyuroto	786	183	3	-	4	74	366	50	680
<b>Jumlah</b>		<b>9.860</b>	<b>4.077</b>	<b>361</b>	<b>128</b>	<b>112</b>	<b>858</b>	<b>2.798</b>	<b>512</b>	<b>8.846</b>

Sumber Data : PLKB Kecamatan Sawangan

**BANYAKNYA DOKTER, TENAGA MEDIS DAN DUKUN BAYI  
DIRINCI PER DESA  
DI KECAMATAN SAWANGAN TAHUN 2005**

Tabel : IV.7

No.	Desa	BANYAKNYA			
		Dokter	Perawat + Bidan Pus	Bidan Desa	Dukun Bayi
1	2	3	4	5	6
1	Gondowangi	-	-	1	7
2	Sawangan	2	7	1	4
3	Mangunsari	-	-	-	5
4	Tirtosari	-	-	1	3
5	Podosoko	-	-	1	6
6	Butuh	-	-	-	1
7	Krogowanan	3	6	1	3
8	Kapuhan	-	-	-	5
9	Gantang	-	-	1	-
10	Jati	-	-	1	2
11	Soronalan	-	-	-	-
12	Wulunggunung	-	-	-	3
13	Ketep	-	-	1	2
14	Wonolelo	-	-	1	5
15	Banyuroto	-	-	1	2
Jumlah		5	13	10	48

Sumber Data : Puskesmas Kecamatan Sawangan

**JUMLAH PASAR, TOKO, KIOS, WARUNG MAKAN,  
DIRINCI PER DESA  
DI KECAMATAN SAWANGAN TAHUN 2005**

Tabel : ; IV.8

No.	Desa	BANYAKNYA			
		Pasar Umum	Pasar Hewan	Toko/Kios /warung	Warung Makan
1	2	3	4	5	6
1	Gondowangi	-	-	46	-
2	Sawangan	1	-	24	5
3	Mangunsari	-	-	25	3
4	Tirtosari	-	-	12	-
5	Podosoko	1	-	46	4
6	Butuh	-	-	23	-
7	Krogowanan	1	1	18	5
8	Kapuhan	-	-	19	-
9	Gantang	-	-	8	-
10	Jati	-	-	20	1
11	Soronalan	-	-	8	-
12	Wulunggunung	-	-	6	3
13	Ketep	-	-	15	9
14	Wonolelo	-	-	17	-
15	Banyuroto	-	-	16	-
Jumlah		3	1	303	30

Sumber Data : Monografi Desa

KECAMATAN SAWANGAN  
KABUPATEN MAGELANG

BAB V

PETERNAKAN

DALAM ANGKA TAHUN 2005

**BANYAKNYA TERNAK BESAR DAN KECIL  
DIRINCI PER DESA  
DI KECAMATAN SAWANGAN TAHUN 2005**

Tabel : V.1

No.	Desa	BANYAKNYA TERNAK			
		Sapi	Kerbau	Kuda	Kambing / Domba
1	2	3	4	5	6
1	Gondowangi	180	145	-	1277
2	Sawangan	500	101	-	302
3	Mangunsari	76	58	-	125
4	Tirtosari	160	67	-	453
5	Podosoko	1088	12	-	576
6	Butuh	169	59	-	433
7	Krogowanan	279	237	-	589
8	Kapuhan	908	10	-	144
9	Gantang	1345	-	1	1346
10	Jati	702	-	-	327
11	Soronalan	670	-	-	570
12	Wulunggunung	571	-	-	20
13	Ketep	800	-	-	29
14	Wonolelo	1371	-	6	240
15	Banyuroto	1530	-	-	50
Jumlah		10349	689	7	6,481

Sumber Data : Monografi Desa

**BANYAKNYA UNGGAS  
DIRINCI PER DESA  
DI KECAMATAN SAWANGAN TAHUN 2005**

Tabel : V.2

No.	Desa	Jenis unggas					
		Ayam kampung	Ayam sayur	Burung Puyuh	Itik	Angsa	Entok
1	2	3	4	5	6	7	8
1	Gondowangi	7.580	-	-	5,850	45	410
2	Sawangan	4,150	2,369	-	-	-	130
3	Mangunsari	2,760	-	-	570	25	30
4	Tirtosari	5,225	1,650	-	2,625	-	-
5	Podosoko	2,160	2,500	-	500	9	51
6	Butuh	412	3,000	500	184	12	65
7	Krogowanan	4,490	-	-	180	-	168
8	Kapuhan	1,961	14	-	-	189	-
9	Gantang	1,875	-	-	-	-	-
10	Jati	5,183	-	-	42	29	47
11	Soronalan	803	-	-	19	30	8
12	Wulunggunung	925	-	-	-	6	16
13	Ketep	2,130	-	-	-	-	-
14	Wonolelo	4,361	-	-	-	11	13
15	Banyuroto	1,009	-	-	-	-	25
Jumlah		45,024	9,533	-	9,970	356	963

Sumber Data : Monografi Desa

KECAMATAN SAWANGAN  
KABUPATEN MAGELANG

BAB VI

PERHUBUNGAN

**DALAM ANGKA TAHUN 2005**



**PANJANG JALAN DARI DESA KE KOTA KECAMATAN  
DiRINCI PER DESA  
DI KECAMATAN SAWANGAN KEADAN AKHIR TAHUN 2005**

Tabel : VI.1

No.	Desa	JARAK TEMPUH DARI DESA KE KOTA KECAMATAN SAWANGAN ( Km )
		3
1	Gondowangi	6,2
2	Sawangan	3,7
3	Mangunsari	6,5
4	Tirtosari	9,5
5	Podosoko	10,0
6	Butuh	5,0
7	Krogowanan	0,5
8	Kapuhan	1,9
9	Gantang	4,0
10	Jati	5,0
11	Soronalan	12,0
12	Wulunggunung	10,5
13	Ketep	5,3
14	Wonolelo	9,0
15	Banyuroto	7,5
Jumlah		96,6

Sumber Data : Monografi Desa

**PANJANG JALAN SARANA PERHUBUNGAN DESA  
DIRINCI PER DESA  
DI KECAMATAN SAWANGAN KEADAN AKHIR TAHUN 2005**

Tabel : VI.2

No.	Desa	Jl. Kab.	Jl. Desa Beraspal ( Km )	Jl. Desa Bukan Aspal ( Km )
1	2	3	4	5
1	Gondowangi	3,00	5,00	4,00
2	Sawangan	3,00	3,00	6,00
3	Mangunsari	-	4,29	2,00
4	Tirtosari	-	3,8	8,7
5	Podosoko	-	1,25	8,75
6	Butuh	-	3,00	7,50
7	Krogwanan	2,35	8,00	5,70
8	Kapuhan	2,00	4,00	4,50
9	Gantang	-	1,00	20,00
10	Jati	-	2,00	8,10
11	Soronalan	-	2,90	9,10
12	Wulunggunung	1,00	0,80	10,00
13	Ketep	2,50	2,45	2,03
14	Wonolelo	5,80	1,50	14,15
15	Banyuroto	2,50	1,00	5,00
Jumlah		22,15	40,19	106,83

Sumber Data : Monografi Desa

**BANYAKNYA SARANA ANGKUTAN DARAT  
DAN JENIS KENDARAAN BERMOTOR DIRINCI PER DESA  
DI KECAMATAN SAWANGAN KEADAN AKHIR TAHUN 2005**

Tabel : VI.3

No.	Desa	JENIS KENDARAAN BERMOTOR					
		Mobil Dinas	Mobil Pribadi	Colt/ Oplet	Bus	Truk	Sepeda Motor
1	2	3	4	5	6	7	8
1	Gondowangi	8	106	13	-	3	316
2	Sawangan	2	18	11	1	7	308
3	Mangunsari	-	25	5	-	1	282
4	Tirtosari	-	21	11	-	-	240
5	Podosoko	-	4	5	-	3	53
6	Butuh	-	0	2	-	-	62
7	Krogowanan	-	46	3	-	7	135
8	Kapuhan	-	10	-	-	-	160
9	Gantang	-	4	-	-	-	45
10	Jati	-	5	7	-	3	69
11	Soronalan	-	4	3	-	1	88
12	Wulunggunung	-	2	11	-	3	41
13	Ketep	-	8	1	-	-	48
14	Wondolelo	-	4	24	-	-	87
15	Banyuroto	-	36	-	-	-	45
<b>Jumlah</b>		<b>10</b>	<b>293</b>	<b>96</b>	<b>1</b>	<b>28</b>	<b>1.980</b>

Sumber Data : Monografi Desa

**BANYAKNYA PESAWAT RADIO, TV DAN SEPEDA  
DIRINCI MENURUT DESA  
DI KECAMATAN SAWANGAN KEADAN AKHIR TAHUN 2005**

Tabel : VI.4

No.	Desa	Radio	TV	Sepeda
1	2	3	4	5
1	Gondowangi	545	350	351
2	Sawangan	449	761	105
3	Mangunsari	376	467	214
4	Tirtosari	601	275	451
5	Podosoko	125	118	170
6	Butuh	117	158	52
7	Krogowan	986	986	126
8	Kapuhan	271	417	20
9	Gantang	485	90	80
10	Jati	201	226	134
11	Soronalan	75	93	38
12	Wulunggunung	105	87	30
13	Ketep	136	144	48
14	Wonolelo	87	85	75
15	Banyuroto	205	216	5
Jumlah		4.764	4.473	1.899

Sumber Data : Monografi Desa

**KECAMATAN SAWANGAN  
KABUPATEN MAGELANG**

**BAB VII**

**KESENIAN**

**DALAM ANGKA TAHUN 2005**

**BANYAKNYA UNIT ORGANISASI KESENIAN  
DIRINCI PER DESA  
DI KECAMATAN SAWANGAN KEADAN AKHIR TAHUN 2005**

Tabel : VII. 1

No.	Desa	BANYAKNYA UNIT ORGANISASI KESENIAN			
		Kethoprak	Kubre Siswo	Kuda Lump	Lainnya
1	2	3	4	5	5
1	Gondowangi	-	1	1	2
2	Sawangan	1	2	-	4
3	Mangunsari	-	2	-	2
4	Tirtosari	-	1	1	-
5	Podosoko	-	1	3	6
6	Butuh	-	1	-	2
7	Krogowanan	4	1	2	7
8	Kapuhan	-	-	1	1
9	Gantang	1	2	1	2
10	Jati	5	4	6	18
11	Soronalan	-	2	1	15
12	Wulunggunung	2	-	3	4
13	Ketep	-	-	5	3
14	Wonolelo	3	2	2	6
15	Banyuroto	-	1	5	1
Jumlah		16	20	31	73

Sumber Data : Monografi Desa

<https://magelangkab.bps.go.id>





<https://magelangkab.bps.go.id>

No
Ka

**BPS**

**BADAN PUSAT STATISTIK KABUPATEN MAGELANG**  
Jl. Let. Tukiyat No. 1 Telp (0293) 788143 Fax (0293) 788143 Kota Mungkid 565  
E-Mail : [bps3308@magelang.wasantara.net.id](mailto:bps3308@magelang.wasantara.net.id)