

KECAMATAN TAMBUN UTARA DALAM ANGKA 2022



**BADAN PUSAT STATISTIK
KABUPATEN BEKASI**

BPS-Statistics of Bekasi Regency



KECAMATAN TAMBUN UTARA DALAM ANGKA 2022

ISSN : 2087-7250

Nomor Publikasi : 32160.2217

Katalog : 1102001.3216082

Ukuran Buku : 15 cm x 21 cm

Jumlah Halaman : xviii + 69 halaman

Naskah :

Badan Pusat Statistik Kabupaten Bekasi

Penyunting :

Badan Pusat Statistik Kabupaten Bekasi

Gambar Sampul oleh :

Badan Pusat Statistik Kabupaten Bekasi

Diterbitkan oleh :

© Badan Pusat Statistik Kabupaten Bekasi

Dicetak oleh :

Badan Pusat Statistik Kabupaten Bekasi

Dilarang mengumumkan, mendistribusikan, mengomunikasikan, dan/atau menggandakan sebagian atau seluruh isi buku ini untuk tujuan komersial tanpa izin tertulis dari Badan Pusat Statistik

TIM PENYUSUN

KECAMATAN TAMBUN UTARA DALAM ANGKA 2022

Editor : Irwanto, S.Si, MM

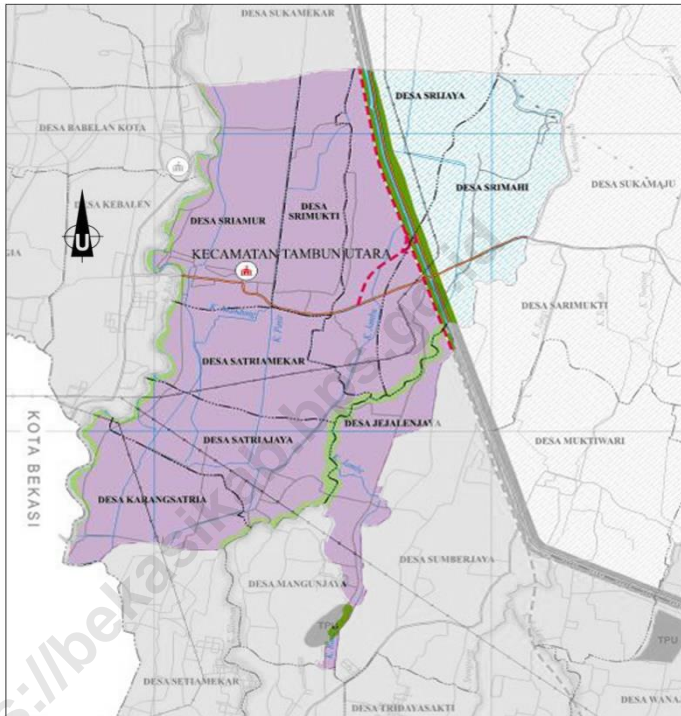
Penulis Naskah : Widyayanto Adinugroho, S.ST, M.Si

Pengolah Data : Widyayanto Adinugroho, S.ST, M.Si

Pengumpul Data : Ichsan Patrice Saputra, S.Si

<https://bekasikab.bps.go.id>

PETA WILAYAH KECAMATAN TAMBUN UTARA



LEGENDA :

	KAWASAN LINDUNG	
	KAWASAN BUDDAYA	



KEPALA BPS KABUPATEN BEKASI



NEVI HENDRI, S.Si, MM



KATA PENGANTAR

Kecamatan Tambun Utara Dalam Angka 2022 merupakan publikasi yang diterbitkan oleh BPS Kabupaten Bekasi. Disadari bahwa publikasi ini belum sepenuhnya memenuhi harapan pihak pemakai data khususnya para perencana, namun diharapkan dapat membantu melengkapi penyusunan rencana pembangunan di Kecamatan Tambun Utara.

Publikasi ini dapat terwujud berkat kerja sama dan bantuan dari berbagai pihak baik instansi pemerintah maupun swasta. Kepada semua pihak yang telah memberikan bantuan disampaikan penghargaan dan terima kasih yang sebesar – besarnya.

Walaupun publikasi ini telah disiapkan sebaik-baiknya, namun disadari masih ada kekurangan dan kesalahan yang terjadi. Untuk perbaikan publikasi ini, tanggapan dan saran yang bersifat konstruktif dari para pemakai sangat diharapkan.

Bekasi, September 2022
Kepala
BPS Kabupaten Bekasi,

NEVI HENDRI, S.Si, MM
NIP.197211301992031001

DAFTAR ISI

	Halaman
PETA KECAMATAN.....	v
KATA PENGANTAR.....	ix
DAFTAR ISI.....	x
DAFTAR TABEL.....	xi
PENJELASAN UMUM.....	xiv
BAB 1 GEOGRAFI DAN IKLIM.....	1
BAB 2 PEMERINTAHAN.....	7
BAB 3 PENDUDUK.....	11
BAB 4 SOSIAL DAN KESEJAHTERAAN RAKYAT.....	17
BAB 5 PERTANIAN.....	43
BAB 6 PARIWISATA, TRANSPORTASI, DAN KOMUNIKASI.....	53
BAB 7 PERBANKAN, KOPERASI, DAN PERDAGANGAN.....	63

Contents

1.1	KEADAAN GEOGRAFI.....	3
	Tabel 1.1.1 Luas Daerah Menurut Desa/ Kelurahan di Kecamatan Tambun Utara, 2021	3
	Tabel 1.1.2 Jarak ke Ibukota Kecamatan dan Ibukota Kabupaten/Kota Menurut Desa/Kelurahan di Kecamatan Tambun Utara (km), 2021.....	4
1.2	KEADAAN IKLIM	5
	Tabel 1.2.1 Pengamatan Unsur Iklim Menurut Bulan di Stasiun Meteorologi Citeko, 2021	5
2.1	WILAYAH ADMINISTRATIF.....	9
	Tabel 2.1.1 Jumlah Dusun, Rukun Warga (RW), dan Rukun Tetangga (RT) Menurut Desa/Kelurahan di Kecamatan Tambun Utara, 2021 9	
	Tabel 2.1.2 Jumlah Aparat Desa/ Kelurahan Menurut Desa/Kelurahan di Kecamatan Tambun Utara, 2021	10
3.1	KEPENDUDUKAN	13
	Tabel 3.1.1 Penduduk, Distribusi Persentase Penduduk, Kepadatan Penduduk, Rasio Jenis Kelamin Penduduk Menurut Desa/Kelurahan di Kecamatan Tambun Utara, 2021	13
	Tabel 3.1.2 Jumlah Penduduk Menurut Kelompok Umur dan Jenis Kelamin di Kecamatan Tambun Utara, 2021	15
4.1	PENDIDIKAN	19
	Tabel 4.1.1 Banyaknya Sekolah Dasar (SD) menurut Desa/ Kelurahan di Kecamatan Tambun Utara, 2021	19

Tabel 4.1.2	Banyaknya Madrasah Ibtidaiyah (MI) menurut Desa/ Kelurahan di Kecamatan Tambun Utara, 2021	20
Tabel 4.1.3	Banyaknya Sekolah Menengah Pertama (SMP) menurut Desa/ Kelurahan di Kecamatan Tambun Utara, 2021	21
Tabel 4.1.4	Banyaknya Madrasah Tsanawiyah (MTs) menurut Desa/ Kelurahan di Kecamatan Tambun Utara, 2021	22
Tabel 4.1.5	Banyaknya Sekolah Menengah Atas (SMA) menurut Desa/ Kelurahan di Kecamatan Tambun Utara, 2021	23
Tabel 4.1.6	Banyaknya Madrasah Aliyah (MA) menurut Desa/ Kelurahan di Kecamatan Tambun Utara, 2021	24
Tabel 4.1.7	Banyaknya Sekolah Menengah Kejuruan (SMK) menurut Desa/ Kelurahan di Kecamatan Tambun Utara, 2021	25
Tabel 4.1.8	Banyaknya Akademi/Perguruan Tinggi menurut Desa/ Kelurahan di Kecamatan Tambun Utara, 2021	26
4.2	KESEHATAN	27
Tabel 4.2.1	Banyaknya Sarana Kesehatan menurut Desa/ Kelurahan di Kecamatan Tambun Utara, 2021	27
Tabel 4.2.2	Banyaknya Warga Penderita Gizi Buruk Menurut Desa/ Kelurahan di Kecamatan Tambun Utara, 2018, 2019, dan 2020	29
4.3	PERUMAHAN DAN LINGKUNGAN.....	30
Tabel 4.3.1	Banyaknya Desa/Kelurahan Menurut Sumber Air Minum Sebagian Besar Keluarga di Kecamatan Tambun Utara, 2019-2021	30
Tabel 4.3.2	Banyaknya Keluarga Menurut Desa/Kelurahan dan Jenis Pengguna Listrik di Kecamatan Tambun Utara, 2021	31

Tabel 4.3.3	Banyaknya Desa/Kelurahan Menurut Sumber Penerangan Jalan Utama Desa/Kelurahan di Kecamatan Tambun Utara, 2019-2021	32
Tabel 4.3.4	Banyaknya Desa/ Kelurahan Menurut Penggunaan Fasilitas Tempat Buang Air Besar Sebagian Besar Keluarga di Kecamatan Tambun Utara, 2019-2021	33
Tabel 4.3.5	Banyaknya Desa/Kelurahan Menurut Jenis Bahan Bakar untuk Memasak yang Digunakan Sebagian Besar Keluarga di Kecamatan Tambun Utara, 2019,2020, dan 2021	34
4.4	AGAMA DAN SOSIAL LAINNYA	35
Tabel 4.4.1	Jumlah Tempat Peribadatan Menurut Desa/Kelurahan di Kecamatan Tambun Utara, 2021	35
Tabel 4.4.2	Banyaknya Kejadian Bencana Alam menurut Desa/ Kelurahan dan Jenis Bencana Alam di Kecamatan Tambun Utara, 2021	36
Tabel 4.4.3	Keberadaan Fasilitas/Upaya Antisipasi/Mitigasi Bencana Alam Menurut Desa/Kelurahan di Kecamatan Tambun Utara, 2021	39
Tabel 4.4.4	Banyaknya Desa/Kelurahan yang Memiliki Kelompok Kegiatan Olahraga Menurut Jenis Olahraga dan Ketersediaan Fasilitas/Lapangan Olahraga di Kecamatan Tambun Utara, 2021	41
5.1	PERTANIAN	45
Tabel 5.1.1	Luas Panen Tanaman Sayuran dan Buah-buahan Semusim Menurut Jenis Tanaman di Kecamatan Tambun Utara (ha), 2018–2021	45

Tabel 5.1.2	Produksi Tanaman Sayuran dan Buah-buahan Semusim Menurut Jenis Tanaman di Kecamatan Tambun Utara (kw), 2018–2021	46
Tabel 5.1.3	Luas Panen Tanaman Biofarmaka Menurut Jenis Tanaman di Kecamatan Tambun Utara (ha), 2018–2021.....	47
Tabel 5.1.4	Produksi Tanaman Biofarmaka Menurut Jenis Tanaman di Kecamatan Tambun Utara (ha), 2018–2021.....	48
Tabel 5.1.5	Luas Panen Tanaman Hias Menurut Jenis Tanaman di Kecamatan Tambun Utara (ha), 2018–2021.....	49
Tabel 5.1.6	Produksi Tanaman Hias Menurut Jenis Tanaman di Kecamatan Tambun Utara (ha), 2018–2021	50
Tabel 5.1.7	Produksi Buah-Buahan dan Sayuran Tahunan Menurut Jenis Tanaman di Kecamatan Tambun Utara (kuintal), 2018–2021	51
6.1	PARIWISATA.....	55
Tabel 6.1.1	Jumlah Sarana Akomodasi Menurut Desa/Kelurahan dan Jenis Akomodasi di Kecamatan Tambun Utara, 2021	55
Tabel 6.1.2	Jumlah Tempat Wisata yang Masih Aktif Menurut Desa/Kelurahan di Kecamatan Tambun Utara, 2021	56
6.2	TRANSPORTASI.....	57
Tabel 6.2.1	Prasarana dan Sarana Transportasi Antar Desa/Kelurahan Menurut Desa/Kelurahan di Kecamatan Tambun Utara, 2021	57
6.3	KOMUNIKASI.....	59

Tabel 6.3.1	Keberadaan Kantor Pos/Pos Pembantu/Rumah Pos, Pos Keliling, dan Perusahaan/Agen Jasa Ekspedisi Swasta Menurut Desa/Kelurahan di Kecamatan Tambun Utara, 2021 ..	59
Tabel 6.3.2	Jumlah Menara Telepon seluler dan Operator Layanan Komunikasi Telepon Seluler Menurut Desa/Kelurahan di Kecamatan Tambun Utara, 2021	60
Tabel 6.3.3	Kekuatan Sinyal Telepon Seluler dan Jenis Sinyal Internet Telepon Seluler Menurut Desa/Kelurahan di Kecamatan TAMBUN UTARA, 2021	61
7.1	PERBANKAN	65
Tabel 7.1.1	Banyaknya Sarana Lembaga Keuangan Bank Menurut Desa/Kelurahan dan Jenis Bank di Kecamatan Tambun Utara, 2021	65
7.2	KOPERASI	66
Tabel 7.2.1	Banyaknya Koperasi Aktif Menurut Menurut Desa/Kelurahan dan Jenis Koperasi di Kecamatan Tambun Utara, 2021	66
7.3	PERDAGANGAN.....	68
Tabel 7.3.1	Banyaknya Sarana Perdagangan Menurut Desa/Kelurahan dan Jenis Sarana Perdagangan di Kecamatan Tambun Utara, 2021	68

<https://bekasikab.bps.go.id>

PENJELASAN UMUM

Tanda-tanda, satuan-satuan, dan lain-lainnya yang digunakan dalam publikasi ini adalah sebagai berikut:

1. TANDA-TANDA

Data tidak tersedia	: ...
Tidak ada atau nol	: –
Data dapat diabaikan	: 0
Tanda decimal	: ,
Data tidak dapat ditampilkan	: NA
Angka perkiraan	: e
Angka sementara	: x
Angka sangat sementara	: xx
Angka diperbaiki	: r

2. SATUAN

barel	: 158,99 liter = $1/6,2898 \text{ m}^3$
hektar (ha)	: 10 000 m ²
kilometer (km)	: 1 000 meter (m)
knot	: 1,8523 km/jam
kuintal	: 100 kg
KWh	: 1 000 Watt
MWh	: 1 000 KWh
liter (untuk beras)	: 0,80 kg
ons	: 28,31 gram
ton	: 1 000 kg

Satuan lain: buah, dus, butir, helai/lembar, kaleng, batang, pulsa, ton kilometer (ton-km), jam, menit, persen (%).

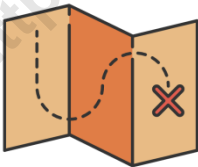
Perbedaan angka di belakang koma disebabkan oleh pembulatan angka.

01

Geografi dan Iklim



Luas Wilayah Kecamatan :



30 km²

Topografi Wilayah rata-rata :

Dataran



1.1 KEADAAN GEOGRAFI

Tabel 1.1.1 Luas Daerah Menurut Desa/ Kelurahan di Kecamatan Tambun Utara, 2021

Desa/Kelurahan	Luas (km ²)	Persentase terhadap Luas Kecamatan
(1)	(2)	(3)
Karangsatria	3.66	12
Satriajaya	3.02	10
Jalenjaya	3.02	10
Satriamekar	4.5	15
Sriamur	3.64	12
Srimukti	3.16	11
Srijaya	4.08	14
Srimahi	4.59	15
Kecamatan Tambun Utara	30	100

Catatan/Note: ...

Sumber/**Source:** BPS, Pendataan Updating Potensi Desa (Podes) 2021

Tabel 1.1.2 Jarak ke Ibukota Kecamatan dan Ibukota Kabupaten/Kota Menurut Desa/Kelurahan di Kecamatan Tambun Utara (km), 2021

Desa/Kelurahan	Jarak ke Ibukota Kecamatan	Jarak ke Ibukota Kabupaten/Kota
(1)	(2)	(3)
Karangsatria	3	24
Satriajaya	4	28
Jalenjaya	8	24
Satriamekar	2	22
Sriamur	1	18
Srimukti	3	25
Srijaya	3	23
Srimahi	3	32

Catatan/Note: ...

Sumber/Source: BPS, Pendataan Updating Potensi Desa (Podes) 2021

1.2 KEADAAN IKLIM

Tabel 1.2.1 Pengamatan Unsur Iklim Menurut Bulan di Stasiun Meteorologi Citeko, 2021

Bulan	Jumlah Curah Hujan (mm)	Jumlah Hari Hujan (hari)
(1)	(2)	(3)
Januari	384,0	26
Februari	678,6	26
Maret	187,4	21
April	358,2	23
Mei	115,3	14
Juni	257,6	21
Juli	66,3	8
Agustus	165,7	13
September	187,6	16
Oktober	311,0	19
November	344,0	27
Desember	446,0	28

Catatan/Note: ...

Sumber/Source: Stasiun Meteorologi Citeko

02

Pemerintahan



Status Pemerintahan Terbanyak :



Desa

Total Desa / Kelurahan :

8 Desa



2.1 WILAYAH ADMINISTRATIF

Tabel 2.1.1 Jumlah Dusun, Rukun Warga (RW), dan Rukun Tetangga (RT) Menurut Desa/Kelurahan di Kecamatan Tambun Utara, 2021

Desa/Kelurahan	Dusun	Rukun Warga (RW)	Rukun Tetangga (RT)
(1)		(2)	(3)
Karangsatria	3	32	220
Satriaajaya	3	14	89
Jalenjaya	3	18	111
Satriamekar	3	16	73
Sriamur	3	12	86
Srimukti	3	7	37
Srijaya	3	6	30
Srimahi	3	6	28
Kecamatan Tambun Utara	24	111	674

Catatan/Note: ...

Sumber/Source: BPS, Pendataan Updating Potensi Desa (Podes) 2021

Tabel 2.1.2 Jumlah Aparat Desa/ Kelurahan Menurut Desa/Kelurahan di Kecamatan Tambun Utara, 2021

Desa/Kelurahan	Sekdes/ Kaur	Kepala Seksi	Kadus, Ketua RW, Ketua RT
(1)		(2)	(3)
Karangsatria	3	3	3
Satriajaya	3	3	3
Jalenjaya	3	3	132
Satriamekar	3	3	76
Sriamur	3	3	101
Srimukti	5	3	46
Srijaya	3	3	39
Srimahi	3	3	37
Kecamatan Tambun Utara	26	24	437

Catatan/Note: ...

Sumber/Source: BPS, Pendataan Updating Potensi Desa (Podes) 2021

03

Kependudukan dan Ketenagakerjaan



Jumlah penduduk 2021 :
180 989 jiwa

3.1 KEPENDUDUKAN

Tabel 3.1.1 Penduduk, Distribusi Persentase Penduduk, Kepadatan Penduduk, Rasio Jenis Kelamin Penduduk Menurut Desa/Kelurahan di Kecamatan Tambun Utara, 2021

Desa/Kelurahan	Penduduk		
	Laki-laki	Perempuan	Total
(1)		(2)	(3)
Karangsatria	32,415	32,320	64,735
Satriajaya	10,821	10,536	21,357
Jalenjaya	11,035	10,795	21,830
Satriamekar	7,896	7,654	15,550
Sriamur	13,383	13,091	26,474
Srimukti	5,770	5,525	11,295
Srijaya	4,744	4,645	9,389
Srimahi	5,215	5,144	10,359
Kecamatan Tambun Utara	91,279	89,710	180,989

Catatan/Note: ...

Sumber/Source: BPS, Pendataan Updating Potensi Desa (Podes) 2021

Lanjutan Tabel 3.1.1

Desa/Kelurahan	Persentase Penduduk	Kepadatan Penduduk (per Km ²)	Rasio Jenis Kelamin
(1)		(2)	(3)
Karangsatria	35.77	17,687.16	100.29
Satriajaya	11.80	7,071.85	102.71
Jalenjaya	12.06	7,228.48	102.22
Satriamekar	8.59	3,455.56	103.16
Sriamur	14.63	7,273.08	102.23
Srimukti	6.24	3,574.37	104.43
Srijaya	5.19	2,301.23	102.13
Srimahi	5.72	2,256.86	101.38
Kecamatan Tambun Utara	100.00	6,100.07	101.75

Catatan/Note: ...

Sumber/Source: BPS, Pendataan Updating Potensi Desa (Podes) 2021

Tabel 3.1.2 Jumlah Penduduk Menurut Kelompok Umur dan Jenis Kelamin di Kecamatan Tambun Utara, 2021

Kelompok Umur	Jenis Kelamin		
	Laki-laki	Perempuan	Total
(1)		(2)	(3)
0-4 Tahun	7,057	6,494	13,551
5-9 Tahun	8,830	8,445	17,275
10-14 Tahun	9,305	8,765	18,070
15-19 Tahun	7,737	7,503	15,240
20-24 Tahun	7,651	7,375	15,026
25-29 Tahun	6,860	6,759	13,619
30-34 Tahun	6,811	7,108	13,919
35-39 Tahun	7,586	8,257	15,843
40-44 Tahun	7,715	8,716	16,431
45-49 Tahun	7,420	7,169	14,589
50-54 Tahun	5,963	5,046	11,009
55-59 Tahun	3,494	3,132	6,626
60-64 Tahun	2,147	2,186	4,333
65-69 Tahun	1,336	1,334	2,670
70-74 Tahun	734	725	1,459
>75 Tahun	633	696	1,329
Kecamatan Tambun Utara	91,279	89,710	180,989

Catatan/Note: ...

Sumber/Source: BPS, Pendataan Updating Potensi Desa (Podes) 2021

04

Sosial



8

Bencana Alam



8 desa

Ada Fasilitas
Olahraga



3 orang

Penderita Gizi
Buruk di 2020



8 desa

Gunakan
Jamban Sendiri

4.1 PENDIDIKAN

Tabel 4.1.1 Banyaknya Sekolah Dasar (SD) menurut Desa/ Kelurahan di Kecamatan Tambun Utara, 2021

Desa/Kelurahan	Negeri	Swasta	Jumlah
(1)	(2)	(3)	(3)
Karangsatria	5	5	10
Satriajaya	3	2	5
Jalenjaya	2	4	6
Satriamekar	2	1	3
Sriamur	5	2	7
Srimukti	3	1	4
Srijaya	4	0	4
Srimahi	4	0	4
Kecamatan Tambun Utara	28	15	43

Catatan/Note: ...

Sumber/Source: BPS, Pendataan Updating Potensi Desa (Podes) 2021

Tabel 4.1.2 Banyaknya Madrasah Ibtidaiyah (MI) menurut Desa/ Kelurahan di Kecamatan Tambun Utara, 2021

Desa/Kelurahan	Negeri	Swasta	Jumlah
(1)		(2)	(3)
Karangsatria	0	1	1
Satriajaya	0	1	1
Jalenjaya	0	0	0
Satriamekar	0	2	2
Sriamur	0	2	2
Srimukti	0	1	1
Srijaya	0	1	1
Srimahi	0	1	1
Kecamatan Tambun Utara	0	9	9

Catatan/Note: ...

Sumber/Source: BPS, Pendataan Updating Potensi Desa (Podes) 2021

Tabel 4.1.3 Banyaknya Sekolah Menengah Pertama (SMP) menurut Desa/ Kelurahan di Kecamatan Tambun Utara, 2021

Desa/Kelurahan	Negeri	Swasta	Jumlah
(1)		(2)	(3)
Karangsatria	1	5	6
Satriajaya	1	0	1
Jalenjaya	1	3	4
Satriamekar	0	1	1
Sriamur	2	0	2
Srimukti	0	0	0
Srijaya	1	0	1
Srimahi	1	0	1
Kecamatan Tambun Utara	7	9	16

Catatan/Note: ...

Sumber/Source: BPS, Pendataan Updating Potensi Desa (Podes) 2021

Tabel 4.1.4 Banyaknya Madrasah Tsanawiyah (MTs) menurut Desa/ Kelurahan di Kecamatan Tambun Utara, 2021

Desa/Kelurahan	Negeri	Swasta	Jumlah
(1)		(2)	(3)
Karangsatria	0	3	3
Satriajaya	0	0	0
Jalenjaya	0	1	1
Satriamekar	0	0	0
Sriamur	0	1	1
Srimukti	0	0	0
Srijaya	0	0	0
Srimahi	0	0	0
Kecamatan Tambun Utara	0	5	5

Catatan/Note: ...

Sumber/Source: BPS, Pendataan Updating Potensi Desa (Podes) 2021

Tabel 4.1.5 Banyaknya Sekolah Menengah Atas (SMA) menurut Desa/ Kelurahan di Kecamatan Tambun Utara, 2021

Desa/Kelurahan	Negeri	Swasta	Jumlah
(1)		(2)	(3)
Karangsatria	1	1	2
Satriajaya	0	1	1
Jalenjaya	0	2	2
Satriamekar	0	0	0
Sriamur	1	0	1
Srimukti	0	0	0
Srijaya	0	0	0
Srimahi	0	0	0
Kecamatan Tambun Utara	2	4	6

Catatan/Note: ...

Sumber/Source: BPS, Pendataan Updating Potensi Desa (Podes) 2021

Tabel 4.1.6 Banyaknya Madrasah Aliyah (MA) menurut Desa/ Kelurahan di Kecamatan Tambun Utara, 2021

Desa/Kelurahan	Negeri	Swasta	Jumlah
(1)		(2)	(3)
Karangsatria	0	0	0
Satriajaya	0	0	0
Jalenjaya	0	0	0
Satriamekar	0	0	0
Sriamur	0	0	0
Srimukti	0	0	0
Srijaya	0	0	0
Srimahi	0	0	0
Kecamatan Tambun Utara	0	0	0

Catatan/Note: ...

Sumber/**Source:** BPS, Pendataan Updating Potensi Desa (Podes) 2021

Tabel 4.1.7 Banyaknya Sekolah Menengah Kejuruan (SMK) menurut Desa/ Kelurahan di Kecamatan Tambun Utara, 2021

Desa/Kelurahan	Negeri	Swasta	Jumlah
(1)		(2)	(3)
Karangsatria	0	3	3
Satriajaya	0	1	1
Jalenjaya	0	4	4
Satriamekar	0	0	0
Sriamur	0	1	1
Srimukti	0	0	0
Srijaya	1	0	1
Srimahi	0	0	0
Kecamatan Tambun Utara	1	9	10

Catatan/Note: ...

Sumber/**Source:** BPS, Pendataan Updating Potensi Desa (Podes) 2021

Tabel 4.1.8 Banyaknya Akademi/Perguruan Tinggi menurut Desa/ Kelurahan di Kecamatan Tambun Utara, 2021

Desa/Kelurahan	Negeri	Swasta	Jumlah
(1)		(2)	(3)
Karangsatria	0	0	0
Satriajaya	0	0	0
Jalenjaya	0	0	0
Satriamekar	0	0	0
Sriamur	0	0	0
Srimukti	0	0	0
Srijaya	0	0	0
Srimahi	0	0	0
Kecamatan Tambun Utara	0	0	0

Catatan/Note: ...

Sumber/Source: BPS, Pendataan Updating Potensi Desa (Podes) 2021

4.2 KESEHATAN

Tabel 4.2.1 Banyaknya Sarana Kesehatan menurut Desa/Kelurahan di Kecamatan Tambun Utara, 2021

Desa/Kelurahan	Rumah Sakit	Rumah Sakit Bersalin	Poliklinik/Balai Pengobatan
(1)		(2)	(3)
Karangsatria	1	0	1
Satriajaya	0	0	0
Jalenjaya	1	0	1
Satriamekar	0	0	0
Sriamur	0	0	0
Srimukti	0	0	0
Srijaya	0	0	0
Srimahi	0	0	0
Kecamatan Tambun Utara	2	0	2

Catatan/Note: ...

Sumber/Source: BPS, Pendataan Updating Potensi Desa (Podes) 2021

Lanjutan Tabel 4.2.1

Desa/Kelurahan	Puskesmas		
	Rawat Inap	Tanpa Rawat Inap	Apotek
(1)		(2)	(3)
Karangsatria	0	1	9
Satriajaya	0	0	1
Jalenjaya	0	0	1
Satriamekar	0	0	1
Sriamur	1	0	1
Srimukti	0	0	0
Srijaya	0	0	0
Srimahi	0	0	1
Kecamatan Tambun Utara	1	1	14

Catatan/Note: ...

Sumber/Source: BPS, Pendataan Updating Potensi Desa (Podes) 2021

Tabel 4.2.2 Banyaknya Warga Penderita Gizi Buruk Menurut Desa/ Kelurahan di Kecamatan Tambun Utara, 2018, 2019, dan 2020

Desa/Kelurahan	2018	2019	2020
(1)		(2)	(3)
Karangsatria	0	0	0
Satriajaya	2	0	1
Jalenjaya	1	0	0
Satriamekar	0	0	0
Sriamur	0	0	2
Srimukti	0	0	0
Srijaya	0	0	0
Srimahi	8	0	0
Kecamatan Tambun Utara	11	0	3

Catatan/Note: ...

Sumber/Source: BPS, Pendataan Updating Potensi Desa (Podes) 2021

4.3 PERUMAHAN DAN LINGKUNGAN

Tabel 4.3.1 Banyaknya Desa/Kelurahan Menurut Sumber Air Minum Sebagian Besar Keluarga di Kecamatan Tambun Utara, 2019-2021

Sumber Air Minum	2019	2020	2021
(1)		(2)	(3)
Air Kemasan Bermerk	0	0	0
Air Isi Ulang	8	8	8
Leding Dengan Meteran	0	0	0
Leding Tanpa Meteran	0	0	0
Sumur Bor atau Pompa	0	0	0
Sumur	0	0	0
Mata Air	0	0	0
Sungai/Danau/Kolam/ Waduk/Situ/ Embung/Bendungan	0	0	0
Air Hujan	0	0	0
Lainnya	0	0	0

Catatan/Note: ...

Sumber/**Source:** BPS, Pendataan Updating Potensi Desa (Podes) 2021

Tabel 4.3.2 Banyaknya Keluarga Menurut Desa/Kelurahan dan Jenis Pengguna Listrik di Kecamatan Tambun Utara, 2021

Desa/Kelurahan	Pengguna Listrik			Bukan Pengguna Listrik
	PLN	Non PLN	Jumlah	
(1)				
Karangsatria	24 029	0	24 029	0
Satriajaya	6168	0	6168	0
Jalenjaya	6743	0	6743	0
Satriamekar	4485	0	4485	0
Sriamur	9298	0	9298	0
Srimukti	3649	0	3649	0
Srijaya	3612	0	3612	0
Srimahi	3746	0	3746	0
Kecamatan Tambun Utara	61 730	0	61 730	0

Catatan/Note: ...

Sumber/Source: BPS, Pendataan Updating Potensi Desa (Podes) 2021

Tabel 4.3.3 Banyaknya Desa/Kelurahan Menurut Sumber Penerangan Jalan Utama Desa/Kelurahan di Kecamatan Tambun Utara, 2019-2021

Sumber Penerangan Jalan Utama	2019	2020	2021
(1)		(2)	(3)
Listrik Pemerintah	8	8	8
Listrik Non Pemerintah	0	0	0
Non Listrik	0	0	0

Catatan/Note: ...

Sumber/**Source:** BPS, Pendataan Updating Potensi Desa (Podes) 2021

Tabel 4.3.4 Banyaknya Desa/ Kelurahan Menurut Penggunaan Fasilitas Tempat Buang Air Besar Sebagian Besar Keluarga di Kecamatan Tambun Utara, 2019-2021

Fasilitas Tempat Buang Air Besar	2019	2020	2021
(1)		(2)	(3)
Jamban/Toilet			
Sendiri	8	8	8
Bersama	0	0	0
Umum	0	0	0
Bukan Jamban	0	0	0
Jumlah	8	8	8

Catatan/Note: ...

Sumber/**Source:** BPS, Pendataan Updating Potensi Desa (Podes) 2021

Tabel 4.3.5 Banyaknya Desa/Kelurahan Menurut Jenis Bahan Bakar untuk Memasak yang Digunakan Sebagian Besar Keluarga di Kecamatan Tambun Utara, 2019,2020, dan 2021

Jenis Bahan Bakar untuk Memasak	2019	2020	2021
(1)		(2)	(3)
Listrik	0	0	0
Elpiji 5,5 kg	0	0	0
Elpiji 12 kg	0	0	8
Elpiji 3 kg	8	8	8
Gas Kota	0	0	0
Biogas	0	0	0
Minyak Tanah	0	0	0
Briket	0	0	0
Arang	0	0	0
Kayu Bakar	0	0	0
Lainnya	0	0	0
Jumlah	8	8	16

Catatan/Note: ...

Sumber/Source: BPS, Pendataan Updating Potensi Desa (Podes) 2021

4.4 AGAMA DAN SOSIAL LAINNYA

Tabel 4.4.1 Jumlah Tempat Peribadatan Menurut Desa/Kelurahan di Kecamatan Tambun Utara, 2021

Desa/Kelurahan	Masjid	Mushola	Gereja Protestan	Gereja Katholik	Pura	Vihara
(1)	(2)	(3)	(4)	(5)	(6)	(7)
Karangsatria	43	47	0	0	0	0
Satria Jaya	19	35	0	0	0	0
Jalenyaya	18	10	0	0	0	0
Satriamekar	14	15	0	0	0	0
Sriamur	12	28	0	0	0	0
Srimukti	5	13	0	0	0	0
Srijaya	5	11	0	0	0	0
Srimahi	9	18	0	0	0	0
Kecamatan Tambun Utara	125	177	0	0	0	0

Catatan/Note: ...

Sumber/Source: BPS, Pendataan Updating Potensi Desa (Podes) 2021

Tabel 4.4.2 Banyaknya Kejadian Bencana Alam menurut Desa/ Kelurahan dan Jenis Bencana Alam di Kecamatan Tambun Utara, 2021

Desa/Kelurahan	Gempa Bumi	Tsunami	Gunung Meletus	Tanah Longsor
(1)			(2)	(3)
Karangsatria	0	0	0	0
Satriaajaya	0	0	0	0
Jalenjaya	0	0	0	0
Satriamekar	0	0	0	0
Sriamur	0	0	0	0
Srimukti	0	0	0	0
Srijaya	0	0	0	0
Srimahi	0	0	0	0
Kecamatan Tambun Utara	0	0	0	0

Catatan/Note: ...

Sumber/Source: BPS, Pendataan Updating Potensi Desa (Podes) 2021

Lanjutan Tabel 4.4.2

Desa/Kelurahan	Banjir	Banjir Bandang	Kekeringan
(1)		(2)	(3)
Karangsatria	1	0	0
Satriaajaya	1	0	0
Jalenjaya	1	0	0
Satriamekar	1	0	0
Sriamur	1	0	0
Srimukti	1	0	0
Srijaya	1	0	0
Srimahi	1	0	0
Kecamatan Tambun Utara	8	0	0

Catatan/Note: ...

Sumber/*Source*: BPS, Pendataan Updating Potensi Desa (Podes) 2021

Lanjutan Tabel 4.4.2

Desa/Kelurahan	Kebakaran Hutan dan Lahan	Angin Puyuh/ Puting Beliung/ Topan	Gelombang Pasang Laut
(1)		(2)	(3)
Karangsatria	0	0	0
Satriajaya	0	0	0
Jalenjaya	0	0	0
Satriamekar	0	0	0
Sriamur	0	0	0
Srimukti	0	0	0
Srijaya	0	0	0
Srimahi	0	0	0
Kecamatan Tambun Utara	0	0	0

Catatan/Note: ...

Sumber/Source: BPS, Pendataan Updating Potensi Desa (Podes) 2021

Tabel 4.4.3 Keberadaan Fasilitas/Upaya Antisipasi/Mitigasi Bencana Alam Menurut Desa/Kelurahan di Kecamatan Tambun Utara, 2021

Desa/Kelurahan	Sistem Peringatan Dini Bencana Alam		Perengkapan Keselamatan
		Sistem Peringatan Dini Khusus Tsunami	
(1)		(2)	(3)
Karangsatria	Ada	Bukan Wilayah Potensi Tsunami	Ada
Satriajaya	Tidak Ada	Bukan Wilayah Potensi Tsunami	Tidak Ada
Jalenjaya	Tidak Ada	Bukan Wilayah Potensi Tsunami	Tidak Ada
Satriamekar	Tidak Ada	Bukan Wilayah Potensi Tsunami	Tidak Ada
Sriamur	Tidak Ada	Bukan Wilayah Potensi Tsunami	Ada
Srimukti	Tidak Ada	Bukan Wilayah Potensi Tsunami	Ada
Srijaya	Tidak Ada	Bukan Wilayah Potensi Tsunami	Ada
Srimahi	Tidak Ada	Bukan Wilayah Potensi Tsunami	Tidak Ada

Catatan/Note: ...

Sumber/**Source:** BPS, Pendataan Updating Potensi Desa (Podes) 2021

Lanjutan Tabel 4.4.3

Desa/Kelurahan	Rambu-Rambu dan Jalur Evakuasi Bencana	Pembuatan, Perawatan, atau Normalisasi: Sungai, Kanal, Tanggul, Parit, Drainase, Waduk, Pantai, dll
(1)		(2)
Karangsatria	Ada	Ada
Satriajaya	Tidak Ada	Tidak Ada
Jalenjaya	Tidak Ada	Tidak Ada
Satriamekar	Tidak Ada	Ada
Sriamur	Tidak Ada	Ada
Srimukti	Tidak Ada	Ada
Srijaya	Tidak Ada	Ada
Srimahi	Tidak Ada	Tidak Ada

Catatan/Note: ...

Sumber/**Source:** BPS, Pendataan Updating Potensi Desa (Podes) 2021

Tabel 4.4.4 Banyaknya Desa/Kelurahan yang Memiliki Kelompok Kegiatan Olahraga Menurut Jenis Olahraga dan Ketersediaan Fasilitas/Lapangan Olahraga di Kecamatan Tambun Utara, 2021

Jenis Olahraga	Kondisi Fasilitas/ Lapangan Olahraga			Tidak Ada Fasilitas/ Lapangan Olahraga
	Baik	Rusak Sedang	Rusak Parah	
(1)				
Sepakbola	6	1	0	1
Bola Voli	5	1	0	2
Bulutangkis	8	0	0	0
Bola Basket	0	0	0	8
Tenis lapangan	0	0	0	8
Tenis meja	8	0	0	0
Futsal	4	1	0	3
Renang	3	0	0	5
Beladiri	6	0	0	2
Bilyard	0	0	0	8
Pusat kebugaran	3	0	0	5
Lainnya	0	0	0	8
Kecamatan Tambun Utara	43	3	0	50

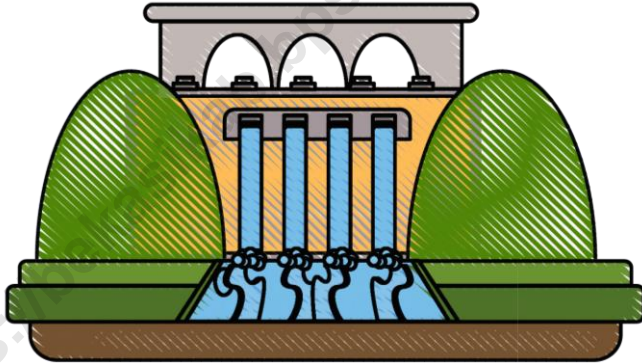
Catatan/Note: ...

Sumber/**Source:** BPS, Pendataan Updating Potensi Desa (Podes) 2021

<https://bekasikab.bps.go.id>

05

Pertanian



**Jumlah Komoditas
Tanaman Sayuran dan
Buah-buahan Semusim
2021**

3 877

**Jumlah Komoditas
Tanaman Biofarmaka
2021**

0

5.1 PERTANIAN

Tabel 5.1.1 Luas Panen Tanaman Sayuran dan Buah-buahan Semusim Menurut Jenis Tanaman di Kecamatan Tambun Utara (ha), 2018–2021

Jenis Tanaman	2018	2019	2020	2021
(1)			(2)	(3)
Bawang Merah/ Shallots	-	-	-	-
Bayam/ Spinach	42	31	33	29
Blewah/ Blewah	-	-	-	-
Cabai Besar/ Chili/Big chili	-	-	-	1
Cabai Rawit/ Chili/Cayenne Pepper	-	-	-	0
Jamur/ Mushrooms	-	-	-	-
Kacang Panjang/ Long Beans	-	2	1	-
Kangkung/ Water Spinach	44	39	42	41
Kembang Kol/ Cauliflower	-	-	-	-
Ketimun/ Cucumber	-	2	2	-
Melon/ Melon	-	1	-	0
Petsai/Sawi/ Chinese Cabbage/mustard green	-	22	22	-
Semangka/ Water Melon	-	1	-	-
Terung/ Eggplant	1	3	-	2
Tomat/Tomato	-	-	-	-

Catatan/Note: ...

Sumber/Source: BPS, Pendataan Updating Potensi Desa (Podes) 2018, 2019, 2020, 2021

**Tabel 5.1.2 Produksi Tanaman Sayuran dan Buah-buahan
Semusim Menurut Jenis Tanaman di Kecamatan Tambun Utara
(kw), 2018–2021**

Jenis Tanaman	2018	2019	2020	2021
(1)			(2)	(3)
Bawang Merah/ Shallots	-	-	-	-
Bayam/ Spinach	4 070	3 000	3 279	1 419
Blewah/ Blewah	-	-	-	-
Cabai Besar/ Chili/Big chili	-	-	-	104
Cabai Rawit/ Chili/Cayenne Pepper	-	-	-	1
Jamur/ Mushrooms	-	-	-	-
Kacang Panjang/ Long Beans	-	78	78	-
Kangkung/ Water Spinach	4 420	4 005	4 258	2 170
Kembang Kol/ Cauliflower	-	-	-	-
Ketimun/ Cucumber	-	64	64	-
Melon/ Melon	-	50	-	40
Petsai/Sawi/ Chinese Cabbage/mustard green	-	2 200	2 200	-
Semangka/ Water Melon	-	75	-	-
Terung/ Eggplant	300	750	-	70
Tomat/Tomato	-	-	-	-

Catatan/Note: ...

Sumber/**Source:** BPS, Pendataan Updating Potensi Desa (Podes) 2018, 2019, 2020, 2021

Tabel 5.1.3 Luas Panen Tanaman Biofarmaka Menurut Jenis Tanaman di Kecamatan Tambun Utara (ha), 2018–2021

Jenis Tanaman	2018	2019	2020	2021
(1)			(2)	(3)
Jahe/ Ginger	-	-	-	-
Kencur/ East Indian Galangal	-	-	-	-
Kunyit/ Turmeric	-	-	-	-
Laos/Lengkuas/ Galanga	-	-	-	-
Lempuyang/ Zingiber Aromaticum	-	-	-	-
Lidah Buaya/ Aloevera	-	-	-	-
Mengkudu/Pace/ Indian Mulberry (pohon/ tree)	-	-	-	-
Temukunci/ Chinese Keys	-	-	-	-
Temulawak/ Java Turmeric	-	-	-	-

Catatan/Note: ...

Sumber/**Source:** BPS, Pendataan Updating Potensi Desa (Podes) 2018, 2019, 2020, 2021

Tabel 5.1.4 Produksi Tanaman Biofarmaka Menurut Jenis Tanaman di Kecamatan Tambun Utara (ha), 2018–2021

Jenis Tanaman	2018	2019	2020	2021
(1)			(2)	(3)
Jahe/ Ginger	-	-	-	-
Kencur/ East Indian Galangal	-	-	-	-
Kunyit/ Turmeric	-	-	-	-
Laos/Lengkuas/ Galanga	-	-	-	-
Lempuyang/ Zingiber Aromaticum	-	-	-	-
Lidah Buaya/ Aloevera	-	-	-	-
Mengkudu/Pace/ Indian Mulberry (pohon/ tree)	-	-	-	-
Temukunci/ Chinese Keys	-	-	-	-
Temulawak/ Java Turmeric	-	-	-	-

Catatan/Note: ...

Sumber/Source: BPS, Pendataan Updating Potensi Desa (Podes) 2018, 2019, 2020, 2021

Tabel 5.1.5 Luas Panen Tanaman Hias Menurut Jenis Tanaman di Kecamatan Tambun Utara (ha), 2018–2021

Jenis Tanaman	2018	2019	2020	2021
(1)			(2)	(3)
Anggrek/ Orchid	-	-	-	-
Euphorbia/ Euphorbia	-	-	-	-
Kamboja Jepang/ Adenium	-	-	-	-
Mawar/ Rose	-	-	-	-
Melati/ Jasmine	-	-	-	-
Philodendron/ Philodendron	-	-	-	-
Pisang-Pisangan/ Heliconia	-	-	-	-
Soka/ Ixora	-	-	-	-
Sri Rejeki/ Aglaonema	-	-	-	-

Catatan/Note: ...

Sumber/**Source:** BPS, Pendataan Updating Potensi Desa (Podes) 2018, 2019, 2020, 2021

**Tabel 5.1.6 Produksi Tanaman Hias Menurut Jenis Tanaman
di Kecamatan Tambun Utara (ha), 2018–2021**

Jenis Tanaman	2018	2019	2020	2021
(1)			(2)	(3)
Anggrek/ Orchid	-	-	-	-
Euphorbia/ Euphorbia	-	-	-	-
Kamboja Jepang/ Adenium	-	-	-	-
Mawar/ Rose	-	-	-	-
Melati/ Jasmine	-	-	-	-
Philodendron/ Philodendron	-	-	-	-
Pisang-Pisangan/ Heliconia	-	-	-	-
Soka/ Ixora	-	-	-	-
Sri Rejeki/ Aglaonema	-	-	-	-

Catatan/Note: ...

Sumber/**Source:** BPS, Pendataan Updating Potensi Desa (Podes) 2018, 2019, 2020, 2021

**Tabel 5.1.7 Produksi Buah-Buahan dan Sayuran Tahunan
Menurut Jenis Tanaman di Kecamatan Tambun Utara (kuintal),
2018–2021**

Jenis Tanaman	2018	2019	2020	2021
(1)			(2)	(3)
Alpukat/ Avocado	-	-	-	6
Belimbing/ Star Fruit	-	203	217	260
Duku/Langsar/Kokosan/ Duku	-	-	-	-
Durian/ Durian	-	-	-	-
Jambu Air/ Water Apple	-	54	-	1 360
Jambu Biji/ Guava	-	-	-	835
Jengkol/ Jengkol	-	-	-	-
Jeruk Besar/ Pomelo	-	-	-	-
Jeruk Siam/Keprak/ Orange/Tangerine	-	-	-	-
Mangga/ Mango	1 029	1 085	825	1 410
Manggis/ Mangosteen	-	-	-	-
Markisa/Konyal/ Passion fruit	-	-	-	-
Melinjo/ Gnetum/Melinjo	-	-	-	-
Nangka/Cempedak/ Jackfruit	-	225	80	410
Nenas/ Pineapple	-	-	-	-
Pepaya/ Papaya	-	52	168	4 389
Petai/ Twisted Cluster Bean	-	-	-	-
Pisang/ Banana	380	620	2 820	5 175
Rambutan/ Rambutan	-	-	-	-
Salak/ Snakefruit	-	-	-	-
Sawo/ Sapodilla/Sawo	-	-	-	-
Sirsak/ Soursop	-	-	-	-
Sukun/ Breadfruit	-	2	20	1

Catatan/Note: ...

Sumber/**Source:** BPS, Pendataan Updating Potensi Desa (Podes) 2018, 2019, 2020, 2021

06

Pariwisata, Transportasi dan Komunikasi



35

Menara Telepon Seluler



8

Desa



Aspal/Beton



8

Desa

Transportasi Darat

6.1 PARIWISATA

Tabel 6.1.1 Jumlah Sarana Akomodasi Menurut Desa/Kelurahan dan Jenis Akomodasi di Kecamatan Tambun Utara, 2021

Desa/Kelurahan	Hotel	Penginapan
(1)		(2)
Karangsatria	0	1
Satriajaya	0	0
Jalenjaya	0	0
Satriamekar	0	0
Sriamur	0	0
Srimukti	0	0
Srijaya	0	0
Srimahi	0	0
Kecamatan Tambun Utara	0	1

Catatan/Note: ...

Sumber/Source: BPS, Pendataan Updating Potensi Desa (Podes) 2021

Tabel 6.1.2 Jumlah Tempat Wisata yang Masih Aktif Menurut Desa/Kelurahan di Kecamatan Tambun Utara, 2021

Desa/Kelurahan	Jumlah Tempat Wisata
(1)	
Karangsatria	0
Satriajaya	0
Jalenjaya	0
Satriamekar	0
Sriamur	0
Srimukti	0
Srijaya	0
Srimahi	0
Kecamatan Tambun Utara	0

Catatan/Note: ...

Sumber/**Source:** BPS, Pendataan Updating Potensi Desa (Podes) 2021

6.2 TRANSPORTASI

Tabel 6.2.1 Prasarana dan Sarana Transportasi Antar Desa/Kelurahan Menurut Desa/Kelurahan di Kecamatan Tambun Utara, 2021

Desa/Kelurahan	Jenis Prasarana Transportasi	Keberadaan Angkutan Umum
(1)		(2)
Karangsatria	Darat	Ada, dengan trayek tetap
Satriaajaya	Darat	Ada, dengan trayek tetap
Jalenjaya	Darat	Ada, dengan trayek tetap
Satriamekar	Darat	Ada, dengan trayek tetap
Sriamur	Darat	Ada, dengan trayek tetap
Srimukti	Darat	Ada, dengan trayek tetap
Srijaya	Darat	Ada, dengan trayek tetap
Srimahi	Darat	Ada, dengan trayek tetap

Catatan/Note: ...

Sumber/Source: BPS, Pendataan Updating Potensi Desa (Podes) 2021

Lanjutan Tabel 6.2.1

Desa/Kelurahan	Jenis Permukaan Jalan Darat Terluas	Dapat Dilalui Kendaraan Bermotor Roda 4 atau Lebih
(1)		(2)
Karangsatria	Aspal/beton	Sepanjang Tahun
Satria Jaya	Aspal/beton	Sepanjang Tahun
Jalenjaya	Aspal/beton	Sepanjang Tahun
Satriamekar	Aspal/beton	Sepanjang Tahun
Sriamur	Aspal/beton	Sepanjang Tahun
Srimukti	Aspal/beton	Sepanjang Tahun
Srijaya	Aspal/beton	Sepanjang Tahun
Srimahi	Aspal/beton	Sepanjang Tahun

Catatan/Note: ...

Sumber/**Source:** BPS, Pendataan Updating Potensi Desa (Podes) 2021

6.3 KOMUNIKASI

Tabel 6.3.1 Keberadaan Kantor Pos/Pos Pembantu/Rumah Pos, Pos Keliling, dan Perusahaan/Agen Jasa Ekspedisi Swasta Menurut Desa/Kelurahan di Kecamatan Tambun Utara, 2021

Desa/Kelurahan	Kantor Pos/ Pos Pembantu/ Rumah Pos	Pos Keliling	Perusahaan/ Agen Jasa Ekspedisi Swasta
(1)		(2)	(3)
Karangsatria	Beroperasi	Tidak Ada	Beroperasi
Satriajaya	Tidak Ada	Tidak Ada	Beroperasi
Jalenjaya	Tidak Ada	Tidak Ada	Beroperasi
Satriamekar	Tidak Ada	Tidak Ada	Beroperasi
Sriamur	Tidak Ada	Tidak Ada	Beroperasi
Srimukti	Tidak Ada	Tidak Ada	Tidak Ada
Srijaya	Tidak Beroperasi	Tidak Ada	Beroperasi
Srimahi	Tidak Ada	Tidak Ada	Beroperasi

Catatan/Note: ...

Sumber/Source: BPS, Pendataan Updating Potensi Desa (Podes) 2021

Tabel 6.3.2 Jumlah Menara Telepon seluler dan Operator Layanan Komunikasi Telepon Seluler Menurut Desa/Kelurahan di Kecamatan Tambun Utara, 2021

Desa/Kelurahan	Jumlah Menara Telepon Seluler	Jumlah Operator Layanan Komunikasi Telepon seluler
(1)		(2)
Karangsatria	6	5
Satriajaya	2	5
Jalenjaya	8	4
Satriamekar	3	6
Sriamur	6	6
Srimukti	5	6
Srijaya	2	6
Srimahi	3	6
Kecamatan Tambun Utara	35	44

Catatan/Note: ...

Sumber/Source: BPS, Pendataan Updating Potensi Desa (Podes) 2021

Tabel 6.3.3 Kekuatan Sinyal Telepon Seluler dan Jenis Sinyal Internet Telepon Seluler Menurut Desa/Kelurahan di Kecamatan TAMBUN UTARA, 2021

Desa/Kelurahan	Kekuatan Sinyal Telepon Seluler	Jenis Sinyal Internet Telepon Seluler
(1)		(2)
Karangsatria	Sinyal Sangat Kuat	4G/LTE
Satriajaya	Sinyal Kuat	4G/LTE
Jalenjaya	Sinyal Kuat	4G/LTE
Satriamekar	Sinyal Kuat	4G/LTE
Sriamur	Sinyal Kuat	4G/LTE
Srimukti	Sinyal Kuat	4G/LTE
Srijaya	Sinyal Kuat	4G/LTE
Srimahi	Sinyal Kuat	4G/LTE

Catatan/Note: ...

Sumber/**Source:** BPS, Pendataan Updating Potensi Desa (Podes) 2021

07

Perbankan, Koperasi, dan Perdagangan

Sarana dan prasarana ekonomi :

128



Lembaga Keuangan :

8

Koperasi :

2



7.1 PERBANKAN

Tabel 7.1.1 Banyaknya Sarana Lembaga Keuangan Bank Menurut Desa/Kelurahan dan Jenis Bank di Kecamatan Tambun Utara, 2021

Desa/Kelurahan	Bank Umum Pemerintah	Bank Umum Swasta	Bank Perkreditan Rakyat
(1)		(2)	(3)
Karangsatria	6	0	2
Satriajaya	0	0	0
Jalenjaya	0	0	0
Satriamekar	0	0	0
Sriamur	0	0	0
Srimukti	0	0	0
Srijaya	0	0	0
Srimahi	0	0	0
Kecamatan Tambun Utara	6	0	2

Catatan/Note: ...

Sumber/Source: BPS, Pendataan Updating Potensi Desa (Podes) 2021

7.2 KOPERASI

Tabel 7.2.1 Banyaknya Koperasi Aktif Menurut Menurut Desa/Kelurahan dan Jenis Koperasi di Kecamatan Tambun Utara, 2021

Desa/Kelurahan	Koperasi Unit Desa (KUD)	Koperasi Industri Kecil dan Kerajinan Rakyat (Kopinkra)
(1)		(2)
Karangsatria	0	2
Satriajaya	0	0
Jalenjaya	0	0
Satriamekar	0	0
Sriamur	0	0
Srimukti	0	0
Srijaya	0	0
Srimahi	0	0
Kecamatan Tambun Utara	0	2

Catatan/Note: ...

Sumber/Source: BPS, Pendataan Updating Potensi Desa (Podes) 2021

Lanjutan Tabel 7.2.1

Desa/Kelurahan	Koperasi Simpan Pinjam (Kospin)	Koperasi Lainnya
(1)		(2)
Karangsatria	0	0
Satriajaya	0	0
Jalenjaya	0	0
Satriamekar	0	0
Sriamur	0	0
Srimukti	0	0
Srijaya	0	0
Srimahi	0	0
Kecamatan Tambun Utara	0	0

Catatan/Note: ...

Sumber/**Source:** BPS, Pendataan Updating Potensi Desa (Podes) 2021

7.3 PERDAGANGAN

Tabel 7.3.1 Banyaknya Sarana Perdagangan Menurut Desa/Kelurahan dan Jenis Sarana Perdagangan di Kecamatan Tambun Utara, 2021

Desa/Kelurahan	Kelompok Pertokoan	Pasar dengan Bangunan Permanen	Pasar dengan Bangunan Semi Permanen
(1)		(2)	(3)
Karangsatria	27	1	1
Satria Jaya	0	0	0
Jalenjaya	5	0	1
Satriamekar	0	0	0
Sriamur	1	0	0
Srimukti	0	1	0
Srijaya	0	0	0
Srimahi	0	0	0
Kecamatan Tambun Utara	33	2	2

Catatan/Note: ...

Sumber/Source: BPS, Pendataan Updating Potensi Desa (Podes) 2021

Lanjutan Tabel 7.3.1

Desa/Kelurahan	Pasar tanpa Bangunan	Mini Market/ Swalayan/ Supermarket	Restoran/ Rumah Makan
(1)		(2)	(3)
Karangsatria	2	28	27
Satriajaya	1	7	0
Jalenjaya	0	7	0
Satriamekar	0	6	1
Sriamur	0	6	0
Srimukti	0	1	0
Srijaya	0	2	0
Srimahi	0	3	0
Kecamatan Tambun Utara	3	60	28

Catatan/Note: ...

Sumber/Source: BPS, Pendataan Updating Potensi Desa (Podes) 2021

DATA

Mencerdaskan Bangsa

<https://bekasikab.bps.go.id>



Badan Pusat Statistik Kabupaten Bekasi

Kompleks Perkantoran Pemda Kabupaten Bekasi, Kota Deltamas,
Desa Sukamahi, Kec. Cikarang Pusat, Kab. Bekasi, Jawa Barat, Indonesia
Telp. +6221 8997 0329 . email : bps3216@bps.go.id

ISSN 2087-7536



9 772087 753612