



KATALOG BPS: 1403.3275.070

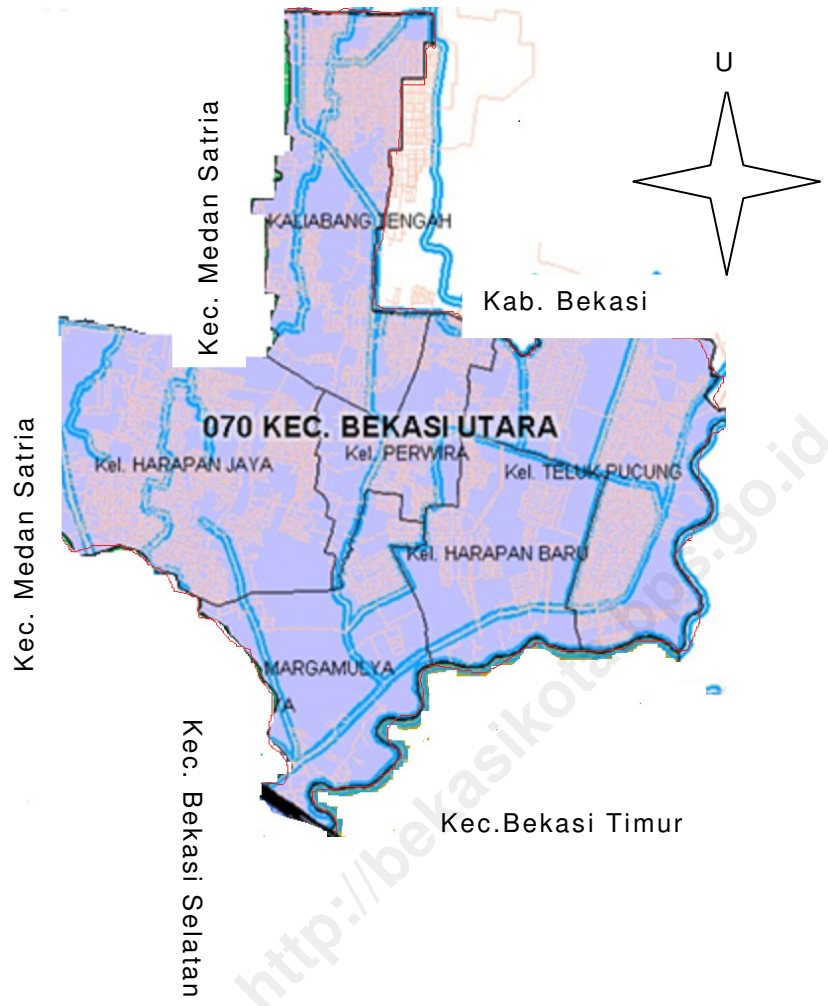
KECAMATAN BEKASI UTARA DALAM ANGKA 2011

<http://bekasi.bps.go.id>



BADAN PUSAT STATISTIK KOTA BEKASI

PETA KECAMATAN BEKASI UTARA



DAFTAR ISI

KATA PENGANTAR.....	i
DAFTAR ISI.....	ii
DAFTAR TABEL.....	iii s/d vi
BAB I GEOGRAFI.....	1
BAB II PEMERINTAHAN.....	7
BAB III KEPENDUDUKAN DAN KETENAGAKERJAAN.....	17
BAB IV SOSIAL.....	27
BAB V PERTANIAN.....	65
BAB VI INDUSTRI ,LISTRIK ,GAS DAN AIR MINUM.....	67
BAB VII PERDAGANGAN DAN PERUMAHAN.....	72
BAB VIII TRANSPORTASI.....	75
BAB IX KEUANGAN DAN HARGA-HARGA.....	80
PENUTUP	83

DAFTAR TABEL

Tabel 1.1	Topografi Wilayah	2
Tabel 1.2	Ketinggian tanah dari permukaan air laut	3
Tabel 1.3	Wilayah kelurahan ini berada	4
Tabel 1.4	Jarak antar kecamatan dan Kelurahan	5
Tabel 1.5	Sungai yang melintasi Kelurahan di Kec. Bekasi Utara	6
Tabel 2.1.1	Banyaknya Karyawan Menurut Status Pegawai	8
Tabel 2.1.2	Jumlah kepala Keluarga (KK), (RT) dan (RW)	9
Tabel 2.1.3	Banyaknya (RT) menurut (RW) di Kelurahan. Harapan jaya	10
Tabel 2.1.4	Banyaknya (RT) Menurut (RW) di Kel Kaliabang Tengah	11
Tabel 2.1.5	Banyaknya (RT) menurut (RW) di Kelurahan. Perwira	12
Tabel 2.1.6	Banyaknya (RT) Menurut (RW) di Kelurahan Harpan Baru	13
Tabel 2.1.7	Banyaknya (RT) menurut (RW) di Kel Teluk Pucung	14
Tabel 2.1.8	Banyaknya (RT) Menurut (RW) di Kelurahan Marga Mulya	15
Tabel 2.2.1	Luas Kelurahan dan Kepadatan Penduduk	16
Tabel 3.1.1	Jumlah Penduduk menurut jenis Kelamin	18
Tabel 3.1.2	Rasio Jenis Kelamin menurut Kelurahan / Kecamatan	19
Tabel 3.1.3	Rata-rata jiwa (anggota keluarga per kepala keluarga	20
Tabel 3.1.4	Jumlah Penduduk menurut Kelompok Umur per Kecamatan	22
Tabel 3.1.5	Jumlah Kelahiran dan Kematian	23
Tabel 3.1.6	Jumlah penduduk datang dan pindah	24
Tabel 3.2.1	Sumber penghasilan utama sebagian besar penduduk	25
Tabel 3.2.2	Lanjutan	26
Tabel 4.1.1	Jumlah Sekolah TK Menurut Status	27
Tabel 4.1.2	Jumlah Sekolah Dasar /Sedereajat	28
Tabel 4.1.3	Jumlah Sekolah SMP/Sederajat	29
Tabel 4.1.4	Jumlah Sekolah SMA/ Sederajat	30
Tabel 4.1.5.	Jumlah Sekolah SMK/ Sederajat	31
Tabel 4.1.6	Jumah Akademi /Perguruan tinggi	32
Tabel 4.2.1	Jumlah guru SDN Menurut Status(tetap)	33
Tabel 4.2.2	Jumlah Guru SDN Menurut Status (Honoror)	34
Tabel 4.2.3	jumlah Guru SMPN Menurut Status (Tetap)	35
Tabel 4.2.4	Jumlah Guru SMPN Menurut Status (Honoror)	36
Tabel 4.2.5	Jumlah Guru SMUN Menurut Status (Tetap)	37
Tabel 4.2.6	Jumlah Guru SMUN Menurut Status (Honoror)	38
Tabel 4.2.7	Jumlah Guru SMKN Menurut Status (Tetap)	39

Tabel 4.2.7	Jumlah Guru SMKN Menurut Status (Honoror)	40
Tabel 4.3.1	Jumlah siswa/murid SD menurut jenis kelamin.....	41
Tabel 4.3.2	Jumlah siswa/murid SMP menurut jenis kelamin.....	42
Tabel 4.3.3	Jumlah siswa/murid SMU menurut jenis kelamin.....	43
Tabel 4.3.4	Jumlah siswa/murid SMK menurut jenis kelamin.....	44
Tabel 4.4.1	Jumlah tempat pelayanan kesehatan	45
Tabel 4.4.2	Lanjutan	46
Tabel 4.4.3	Lanjutan	47
Tabel 4.4.4	Banyaknya Tenaga Kesehatan di Puskesmas/Puskesmas Bantu	48
Tabel 4.4.5	Jumlah Balita dan ibu hamil yang mendapatkan Imunisas	49
Tabel 4.4.5	Lanjutan.	50
Tabel 4.5.1	jumlah pasangan Usia Subur (PUS) Peserta KB	51
Tabel 4.5.2	Jumlah peserta KB per mix kontrasepsi	52
Tabel 4.5.2	Lanjutan	53
Tabel 4.6.1	jumlah penduduk menurut agama-kepercayaan	54
Tabel 4.6.1	lanjutan	55
Tabel 4.6.2	jumlah tempat ibadah	56
Tabel 4.6.2	Lanjutan	57
Tabel 4.7.1	Banyaknya pos polisi pos, pos hansip, anggota hansip	58
Tabel 4.7.2	banyaknya gangguan Kamtibmas	59
Tabel 4.7.2	lanjutan	60
Tabel 4.8.1	keberadaan penyandang cacat	61
Tabel 4.8.1	lanjutan	62
Tabel 4.9.1	fasilitas olahraga dan fasilitas lainya	63
Tabel 4.9.1	lanjutan	64
Tabel 5.1.1	luas tanah menurut penggunaannya (Ha)	65
Tabel 6.1.1	banyaknya industri besar, sedang, kecil dan RPH	67
Tabel 6.2.1	sumber penerangan penduduk	68
Tabel 6.3.1	sumber bahan bakar penduduk	69
Tabel 6.4.1	penggunaan air sungai oleh penduduk	70
Tabel 6.4.1	Lanjutan	71
Tabel 7.1.1	Banyaknya fasilitas perdagangan/perdagangan	72
Tabel 7.1.1	lanjutan	73
Tabel 7.2.1	banyaknya komplek perumahan	74
Tabel 8.1.1	transportasi antar kelurahan	75
Tabel 8.1.1	permukaan jalan terluas	76
Tabel 8.2.1	fasilitas transportasi	77
Tabel 8.3.1	sarana komunikasi	78
Tabel 8.3.1	lanjutan	79

Tabel 9.1.1	potensi dan realisasi penerimaan PBB	80
Tabel 9.2.1	rata rata harga sembilan bahan pokok	81
Tabel 9.2.1	lanjutan	82

<http://bekasikota.bps.go.id>

Bab I GEOGRAFI

Kecamatan Bekasi Utara dilihat dari kondisi alamnya adalah berupa dataran dengan ketinggian tanah kurang dari 500 m dari permukaan laut. Luas wilayah Kecamatan Bekasi Utara adalah 1988,004 Ha.

Batas Wilayah Kecamatan Bekasi Utara adalah:

Sebelah Utara : Berbatasan dengan Kabupaten Bekasi

Sebelah Selatan : Berbatasan dengan Kecamatan Bekasi Timur

Sebelah Timur : Berbatasan dengan Kabupaten Bekasi

Sebelah Barat : Berbatasan dengan Kecamatan Medan Satria

<http://bekasikota.bps.go.id>

Tabel 1.1 Topografi Wilayah

Kelurahan	Pesisir/ Tepi Pantai	Bukan Pesisir	Lembah daerah aliran sungai	Lereng/ Punggung bukit	Dataran
(1)	(2)	(3)	(4)	(5)	(6)
Harapan jaya	-	-	-	-	✓
Kaliabang Tengah	-	-	-	-	✓
Perwira	-	-	-	-	✓
Harapan Baru	-	-	-	-	✓
Teluk Pucung	-	-	-	-	✓
Marga Mulya	-	-	-	-	✓

Sumber : Monografi Kelurahan

Tabel:1.2 Ketinggian tanah dari Permukaan air laut

Kelurahan	< 500 m	500 – 700 m	700 m >
(1)	(2)	(3)	(4)
Harapan Jaya	✓	-	-
Kaliabang Tengah	✓	-	-
Perwira	✓	-	-
Harapan Baru	✓	-	-
Teluk Pucung	✓	-	-
Marga Mulya	✓	-	-

Sumber: Monografi Kelurahan

<http://bekasikota.bps.go.id>

Tabel:1.3 Wilayah Kelurahan ini berada

Kelurahan	Diluar kawasan hutan	Ditepi/sekitar kawasan hutan	Didalam kawasan hutan
(1)	(2)	(3)	(4)
Harapan jaya	✓	-	-
Kaliabang Tengah	✓	-	-
Perwira	✓	-	-
Harapan Baru	✓	-	-
Teluk Pucung	✓	-	-
Marga Mulya	✓	-	-

Sumber: Monografi Keluraha

<http://bekasikota.bps.go.id>

Tabel: 1.4 Jarak antar Kecamatan dan Kelurahan (Km)

Kecamatan / kelurahan	Kecamatan	Harapan Jaya	Kaliabang Tengah	Perwira	Harapan Baru	Teluk Pucung	Marga Mulya
Kecamatan		2,5	5,5	0,1	4,0	5,0	3,5
Harapan Jaya	2,5		7,0	2,5	6,0	7,0	4,0
Kaliabang Tengah	5,5	7,0		5,5	6,5	7,5	6,0
Perwira	0,1	2,5	5,5		4,0	5,0	3,5
Harapan Baru	4,0	6,0	6,5	4,0		2,0	3,0
Teluk Pucung	5,0	7,0	7,5	5,0	2,0		4,0
Marga Mulya	3,5	4,0	6,0	3,5	3,0	4,0	

Tabel:1.5 Sungai yang melintasi kelurahan di kecamatan Bekasi Utara

Kelurahan	Ada	Tidak
(1)	(2)	(3)
Harapan jaya	-	✓
Kaliabang Tengah	-	✓
Perwira	-	✓
Harapan Baru	✓	-
Teluk Pucung	✓	-
Marga Mulya	✓	-

Sumber: Monografi Kelurahan

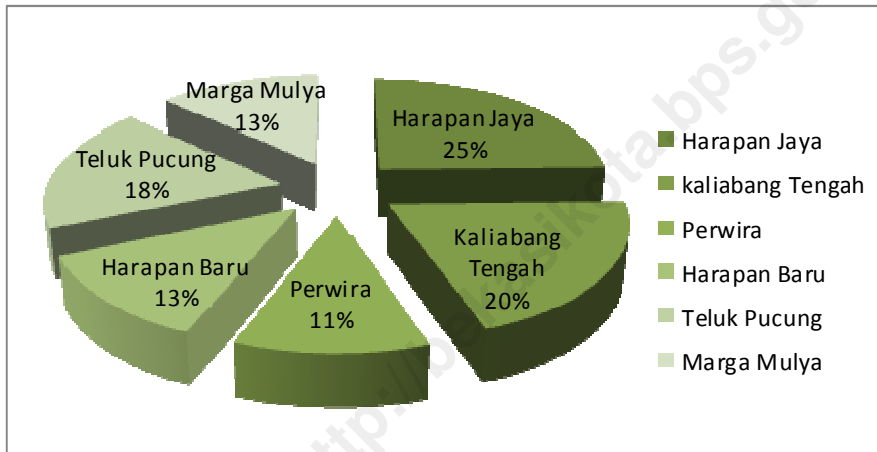
<http://bekasikota.bps.go.id>

Bab II Pemerintahan

Jumlah kelurahan yang ada di Kecamatan Bekasi Utara adalah sebanyak enam Kelurahan, yaitu:

1. Kelurahan Harapan jaya dengan Luas Wilayah 490,075 Ha.
2. Kelurahan Kaliabang Tengah dengan Luas wilayah 397,785 Ha
3. Kelurahan Perwira dengan luas Wilayah 225,972 Ha.
4. Kelurahan Harapan Baru dengan Luas Wilayah 247,712 Ha.
5. Kelurahan Teluk Pucung dengan Luas Wilayah 366,550 Ha.
6. Kelurahan Marga Mulya dengan Luas Wilayah 259,910 Ha.

Grafik 1 : Persentase Luas kelurahan di Kecamatan Bekasi Utara.



Tabel : 2.1.1 Banyaknya Karyawan Menurut Status Pegawai
Di Kecamatan Bekasi Utara

Kelurahan/ Kecamatan	Status Pegawai		
	PNS	TKK	Magang/ Sukwan
(1)	(2)	(3)	(4)
Harapan jaya	12	12	11
KaliabangTengah	13	7	30
Perwira	14	10	11
Harapan Baru	16	11	17
Teluk Pucung	14	12	26
Marga Mulya	14	10	21
Kecamatan	28	30	5
Jumlah	111	92	121

Sumber Monografi Kelurahan dan Kecamatan

Tabel: 2.1.2 Jumlah Kepala Keluarga (KK),Rukun Tetangga (RT) Rukun Warga (RW) Tahun 2010

No	Kelurahan	Kepala Keluarga (KK)	Rukun Tetangga (RT)	Rukun Warga (RW)
(1)	(2)	(3)	(4)	(6)
1	Harapan Jaya	19114	256	29
2	Kaliabang Tengah	14384	274	30
3	Perwira	7808	108	18
4	Harapan Baru	6327	110	17
5	Teluk Pucung	12930	262	36
6	Marga Mulya	5664	66	11
	Jumlah	66227	1076	141

Sumber Monografi Kelurahan

<http://bekasikota.bps.go.id>

Tabel 2.1.3 Banyaknya Rukun Tetangga (RT) Menurut Rukun Warga (RW)

Di Kelurahan Harapan Jaya Tahun 2010

No	RW	Banyaknya RT	No	RW	Banyaknya RT
1.	1	7	16.	16	7
2.	2	8	17.	17	11
3.	3	6	18.	18	5
4.	4	9	19.	19	11
5.	5	8	20.	20	9
6.	6	9	21.	21	9
7.	7	13	22.	22	12
8.	8	9	23.	23	12
9.	9	13	24.	24	8
10.	10	11	25.	25	9
11.	11	10	26.	26	8
12.	12	14	27.	27	6
13.	13	8	28.	28	5
14.	14	9	29.	29	5
15.	15	5			
Sub Jumlah		139	Sub Jumlah		117
				Total	256

Sumber; Monografi Kelurahan

Tabel 2.1.4 Banyaknya Rukun Tetangga (RT) Menurut Rukun Warga (RW) Di Kelurahan Kaliabang Tengah Tahun 2010

No	RW	Banyaknya RT	No	RW	Banyaknya RT
1.	1	6	16.	16	5
2.	2	4	17.	17	11
3.	3	12	18.	18	7
4.	4	7	19.	19	4
5.	5	8	20.	20	8
6.	6	13	21.	21	16
7.	7	5	22.	22	8
8.	8	10	23.	23	7
9.	9	10	24.	24	8
10.	10	16	25.	25	15
11.	11	15	26.	26	6
12.	12	14	27.	27	9
13.	13	12	28.	28	5
14.	14	9	29.	29	5
15.	15	9	30.	30	10
Sub Jumlah		150	Sub Jumlah		124
Total					274

Sumber; Monografi Kelurahan

Tabel 2.1.5 Banyaknya Rukun Tetangga (RT) Menurut Rukun Warga (RW) Di Kelurahan Perwira Tahun 2010

No	RW	Banyaknya RT
1.	1	4
2.	2	4
3.	3	6
4.	4	4
5.	5	5
6.	6	6
7.	7	8
8.	8	14
9.	9	10
10.	10	8
11.	11	5
12.	12	5
13.	13	6
14.	14	5
15.	15	4
16.	16	4
17.	17	5
18.	18	5
Total		108

Sumber Monografi Kelurahan

<http://bekasikota.bps.go.id>

Tabel 2.1.6 Banyaknya Rukun Tetangga (RT) Menurut Rukun Warga (RW)
Di Kelurahan Harapan Baru Tahun 2010

No	RW	Banyaknya RT
1.	1	2
2.	2	3
3.	3	3
4.	4	3
5.	5	3
6.	6	3
7.	7	3
8.	8	4
9.	9	15
10.	10	7
11.	11	5
12.	12	10
13.	13	6
14.	14	16
15.	15	8
16.	16	15
17.	17	4
Total		110

Sumber Monografi Kelurahan

<http://bekasikota.bps.go.id>

Tabel 2.1.7 Banyaknya Rukun Tetangga (RT) Menurut Rukun Warga (RW) Di Kelurahan Teluk Pucung Tahun 2010

No	RW	Banyaknya RT	No	RW	Banyaknya RT
1.	1	5	19.	19	6
2.	2	7	20.	20	6
3.	3	3	21.	21	10
4.	4	11	22.	22	7
5.	5	5	23.	23	7
6.	6	5	24.	24	7
7.	7	6	25.	25	6
8.	8	6	26.	26	6
9.	9	7	27.	27	6
10.	10	5	28.	28	10
11.	11	7	29.	29	7
12.	12	6	30.	30	7
13.	13	5	31.	31	3
14.	14	8	32.	32	12
15.	15	6	33.	33	11
16.	16	5	34.	34	6
17.	17	5	35.	35	16
18.	18	6	36.	36	21
Sub Jumlah		108	Sub Jumlah		154
Total					262

Sumber Monografi Kelurahan

Tabel 2.1.8 Banyaknya Rukun Tetangga (RT) Menurut Rukun Warga (RW) Di Kelurahan Marga Mulya Tahun 2010

No	RW	Banyaknya RT
1.	1	5
2.	2	6
3.	3	8
4.	4	11
5.	5	4
6.	6	12
7.	7	5
8.	8	4
9.	9	3
10.	10	4
11	11	4
Total		66

Sumber Monografi Kelurahan

<http://bekasikota.bps.go.id>

Tabel: 2.2.1 Luas Kelurahan dan Kepadatan Penduduk Tahun 2010

Kelurahan	Luas(Km ²)	Jumlah Penduduk (Jiwa)	Kepadatan Penduduk (Jiwa / Km ²)
(1)	(2)	(3)	(4)
Harapan Jaya	4,90075	75979	15504
Kaliabang Tengah	3,97785	77093	19381
Perwira	2,25972	31744	14048
Harapan Baru	2,47712	17484	7058
Teluk Pucung	3,66550	50469	13769
Marga Mulya	2,59910	20854	8024
Rata-rata kepadatan penduduk per Km ²	19,88004	273623	13764

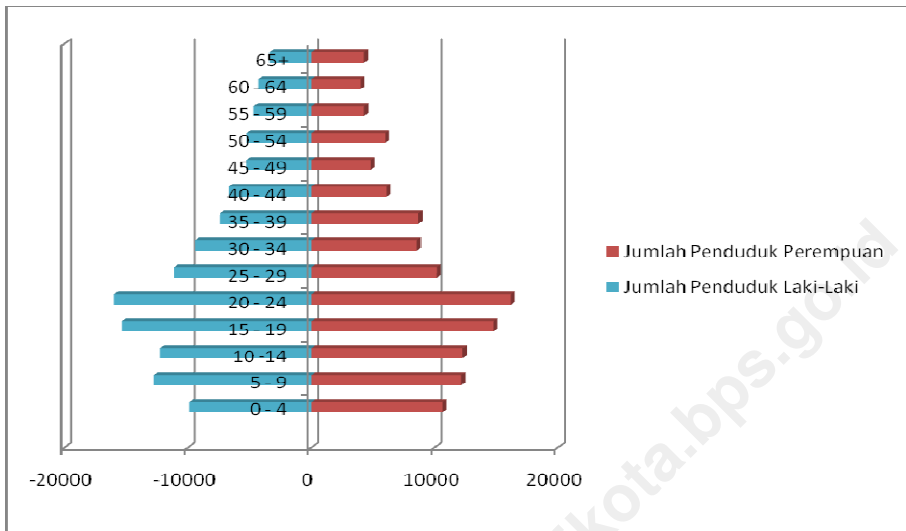
Sumber Monografi Kelurahan

<http://bekasikota.bps.go.id>

Bab III. Kependudukan dan Ketenagakerjaan

Menurut Registrasi, penduduk kecamatan Bekasi Utara adalah berjumlah 273623 orang, yaitu terdiri dari 128122 orang laki-laki dan 145501 orang perempuan.

Grafik :2.. Piramida Penduduk Menurut Kelompok Umur di Kecamatan Bekasi Utara Tahun 2010



Tabel: 3.1.1 Jumlah Penduduk menurut Jenis Kelamin
Tahun 2010

Kelurahan	Laki - Laki	Perempuan	Jumlah
(1)	(2)	(3)	(4)
Harapan Jaya	37881	38098	75979
Kaliabang Tengah	31730	45363	77093
Perwira	15710	16034	31744
Harapan Baru	7304	10180	17484
Teluk Pucung	25060	25409	50469
Marga Mulya	10437	10417	20854
Jumlah	128122	145501	273623

Sumber: Registrasi Penduduk Kelurahan

<http://bekasikota.bps.go.id>

Tabel: 3.1.2 Rasio Jenis Kelamin Menurut Kelurahan/Kecamatan

Kelurahan/Kecamatan	Laki - Laki	Perempuan	Sex Rasio
(1)	(2)	(3)	(4)
Harapan Jaya	37881	38098	99,25
Kaliabang Tengah	31730	45363	69,95
Perwira	15710	16034	97,98
Harapan Baru	7304	10180	71,75
Teluk Pucung	25060	25409	98,63
Marga Mulya	10437	10417	100,19
Kecamatan	128122	145501	88,06

Sumber: Registrasi Penduduk Kelurahan

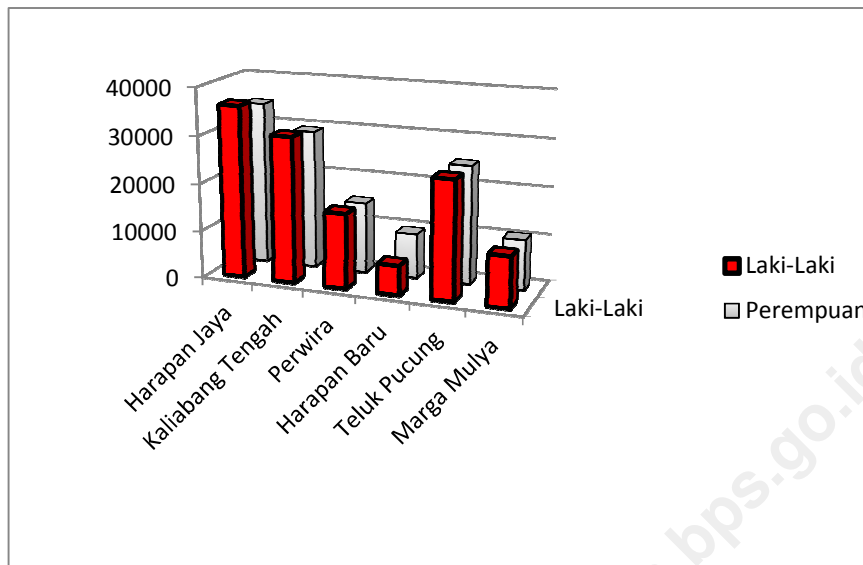
<http://bekasikota.bps.go.id>

Tabel: 3.1.3 Rata-rata Jiwa (anggota keluarga)
Per kepala keluarga

Kelurahan/Kecamatan	Kepala Keluarga	Jiwa (anggota keluarga)	Rata-rata Jumlah Jiwa Perkepala Keluarga
(1)	(2)	(3)	(4)
Harapan Jaya	19114	75979	3,98
Kaliabang Tengah	14384	77093	5,36
Perwira	7808	31744	4,07
Harapan Baru	6327	17484	2,76
Teluk Pucung	12930	50469	3,90
Marga Mulya	5664	20854	3,68
Kecamatan	66227	273623	4,13

Sumber: Registrasi Penduduk Kelurahan

Grafik :3 Jumlah Penduduk menurut Jenis Kelamin Per kelurahan



Tabel : 3.1.4 Jumlah Penduduk Menurut Kelompok Umur Di kecamatan Bekasi Utara

Kelompok umur	Jumlah Penduduk		
	Laki – Laki	Perempuan	Jumlah
(1)	(2)	(3)	(4)
0 - 4	8902	9914	18816
5 - 9	10404	12114	22518
10 - 14	10980	12182	23162
15 - 19	12899	13249	26148
20 - 24	14779	15046	29825
25 - 29	11827	14576	26403
30 - 34	10619	16206	26825
35 - 39	10405	12625	23030
40 - 44	8788	11547	20335
45 - 49	7022	7198	14220
50 - 54	7961	7818	15779
55 - 59	5416	5232	10648
60 - 64	5070	4905	9975
65+	3050	2889	5939
Jumlah	128122	145501	273623

Sumber ; Monografi Kelurahan

Tabel: 3.1.5 Jumlah Kelahiran dan Kematiak Penduduk Menurut Jenis Kelamin di kecamatan Bekasi Utara

Kelurahan	Lahir			Mati		
	L	P	J	L	P	J
(1)	(2)	(3)	(4)	(5)	(6)	(7)
Harapan Jaya	77	89	166	112	109	221
Kaliabang Tengah	38	42	80	59	49	108
Perwira	27	42	69	43	38	81
Harapan Baru	21	33	54	21	19	40
Teluk Pucung	46	54	100	82	74	156
Marga Mulya	12	19	31	32	27	59
Jumlah	221	279	500	349	316	665

Sumber: Registrasi Penduduk Kelurahan

Tabel: 3.1.6 Jumlah Penduduk Datang dan Pindah Menurut Jenis Kelamin di kecamatan Bekasi Utara

Kelurahan	Datang			Pindah		
	L	P	J	L	P	J
(1)	(2)	(3)	(4)	(5)	(6)	(7)
Harapan Jaya	257	242	499	378	314	692
Kaliabang Tengah	571	588	1159	166	157	323
Perwira	72	49	121	54	61	115
Harapan Baru	143	146	289	23	27	50
Teluk Pucung	323	248	571	91	88	179
Marga Mulya	63	72	135	97	111	208
Jumlah	1429	1345	2774	809	758	1567

Sumber: Registrasi Penduduk Kelurahan

Tabel: 3.2.1 Sumber Penghasilan Utama sebagian besar Penduduk

Kelurahan	Pertanian	Pertambangan dan Penggalian	Industri
(1)	(2)	(3)	(4)
Harapan Jaya	-	-	-
Kaliabang Tengah	-	-	-
Perwira	-	-	-
Harapan Baru	-	-	-
Teluk Pucung	-	-	-
Marga Mulya	-	-	-

Sumber; Monografi Kelurahan

<http://bekasikota.bps.go.id>

Tabel: 3.2.1 (Lanjutan)

Kelurahan	Perdagangan Besar/Eceran /Rumah makan	Angkutan, Pergudangan , Komunikasi	Jasa dan Lainnya (Gas, Listrik Perbankan dll)
(1)	(2)	(3)	(4)
Harapan Jaya	-	-	✓
Kaliabang Tengah	-	-	✓
Perwira	✓	-	-
Harapan Baru	✓	-	-
Teluk Pucung	-	-	✓
Marga Mulya	✓	-	-

Sumber: Monografi Kelurahan

<http://bekasikota.bps.go.id>

Bab.IV SOSIAL

Table 4.1.1 Jumlah Sekolah TK Menurut Status
Di Kecamatan Bekasi Utara

Kelurahan	TK Negeri	TK Swasta	Jumlah
(1)	(2)	(3)	(4)
Harapan Jaya	0	14	14
Kaliabang Tengah	0	35	35
Perwira	0	14	14
Harapan Baru	0	4	4
Teluk Pucung	0	22	22
Marga Mulya	0	4	4
Jumlah	0	93	93

Sumber: Monografi Kelurahan

<http://bekasikota.bps.go.id>

Table 4.1.2 Jumlah Sekolah Dasar/Sederajat Menurut Status Di Kecamatan Bekasi Utara

Kelurahan	SD Negeri	SD Swasta	Jumlah
(1)	(2)	(3)	(4)
Harapan Jaya	17	9	26
Kaliabang Tengah	8	22	30
Perwira	8	8	16
Harapan Baru	6	1	7
Teluk Pucung	10	9	19
Marga Mulya	8	5	13
Jumlah	57	54	111

Sumber: Monografi Kelurahan

<http://bekasikota.bps.go.id>

Table 4.1.3 Jumlah Sekolah SMP/Sederajat Menurut Status Di Kecamatan Bekasi Utara

Kelurahan	SMP Negeri	SMP Swasta	Jumlah
(1)	(2)	(3)	(4)
Harapan Jaya	2	9	11
Kaliabang Tengah	1	11	12
Perwira	1	6	7
Harapan Baru	0	2	2
Teluk Pucung	1	6	7
Marga Mulya	0	1	1
Jumlah	5	35	40

Sumber: Monografi Kelurahan

<http://bekasikota.bps.go.id>

Table 4.1.4 Jumlah Sekolah SMA/Sederajat Menurut Status Di Kecamatan Bekasi Utara

Kelurahan	SMA Negeri	SMA Swasta	Jumlah
(1)	(2)	(3)	(4)
Harapan Jaya	1	3	4
Kaliabang Tengah	1	4	5
Perwira	0	4	4
Harapan Baru	0	0	0
Teluk Pucung	1	2	3
Marga Mulya	0	1	1
Jumlah	3	14	17

Sumber: Monografi Kelurahan

<http://bekasikota.bps.go.id>

Table 4.1.5 Jumlah Sekolah SMK/Sederajat Menurut Status Di Kecamatan Bekasi Utara

Kelurahan	SMK Negeri	SMK Swasta	Jumlah
(1)	(2)	(3)	(4)
Harapan Jaya	0	1	1
Kaliabang Tengah	0	1	1
Perwira	0	2	2
Harapan Baru	0	1	1
Teluk Pucung	0	1	1
Marga Mulya	1	0	1
Jumlah	1	6	7

Sumber: Monografi Kelurahan

<http://bekasikota.bps.go.id>

Table 4.1.6 Jumlah Akademi /Perguruan Tinggi/
Sederajat Menurut Status Di Kecamatan Bekasi Utara

Kelurahan	Akademi/PT Negeri	Akademi/PT Swasta	Jumlah
(1)	(2)	(3)	(4)
Harapan Jaya	0	0	0
Kaliabang Tengah	0	0	0
Perwira	0	0	0
Harapan Baru	0	0	0
Teluk Pucung	0	0	0
Marga Mulya	0	1	1
Jumlah	0	1	1

Sumber: Monografi Kelurahan

<http://bekasikota.bps.go.id>

Table 4.2.1 Jumlah Guru SDN Menurut Status (Tetap) Di Kecamatan Bekasi Utara

Kelurahan	Jumlah Guru Tetap		Jumlah
	Laki-laki	Perempuan	
(1)	(2)	(3)	(4)
Harapan Jaya	49	94	143
Kaliabang Tengah	42	87	129
Perwira	23	79	102
Harapan Baru	19	50	69
Teluk Pucung	37	96	133
Marga Mulya	15	46	61
Jumlah	185	452	637

Sumber; PODES (Fasilitas Pendidikan)

<http://bekasikota.bps.go.id>

Table 4.2.2 Jumlah Guru SDN Menurut Status (Honorar) Di Kecamatan Bekasi Utara

Kelurahan	Jumlah Guru Honorar		Jumlah
	Laki-laki	Perempuan	
(1)	(2)	(3)	(4)
Harapan Jaya	30	38	68
Kaliabang Tengah	40	53	93
Perwira	21	63	84
Harapan Baru	19	28	47
Teluk Pucung	30	43	73
Marga Mulya	17	21	38
Jumlah	157	246	403

Sumber; PODES (Fasilitas Pendidikan)

<http://bekasikota.bps.go.id>

Table 4.2.3 Jumlah Guru SMPN Menurut Status (Tetap) Di Kecamatan Bekasi Utara

Kelurahan	Jumlah Guru Tetap		Jumlah
	Laki-laki	Perempuan	
(1)	(2)	(3)	(4)
Harapan Jaya	25	52	77
Kaliabang Tengah	2	5	7
Perwira	6	13	19
Harapan Baru	0	0	0
Teluk Pucung	12	32	44
Marga Mulya	0	0	0
Jumlah	45	102	147

Sumber; PODES (Fasilitas Pendidikan)

<http://bekasikota.bps.go.id>

Table 4.2.4 Jumlah Guru SMPN Menurut Status (Honorer) Di Kecamatan Bekasi Utara

Kelurahan	Jumlah Guru Honorer		Jumlah
	Laki-laki	Perempuan	
(1)	(2)	(3)	(4)
Harapan Jaya	17	13	30
Kaliabang Tengah	8	15	23
Perwira	7	8	15
Harapan Baru	0	0	0
Teluk Pucung	7	19	26
Marga Mulya	0	0	0
Jumlah	39	55	94

Sumber; PODES (Fasilitas Pendidikan)

<http://bekasikota.bps.go.id>

Table 4.2.5 Jumlah Guru SMU Negeri Menurut Status (Tetap) Di Kecamatan Bekasi Utara

Kelurahan	Jumlah Guru Tetap		Jumlah
	Laki-laki	Perempuan	
(1)	(2)	(3)	(4)
Harapan Jaya	16	31	47
Kaliabang Tengah	6	17	23
Perwira	0	0	0
Harapan Baru	0	0	0
Teluk Pucung	9	26	35
Marga Mulya	0	0	0
Jumlah	31	74	105

Sumber; PODES (Fasilitas Pendidikan)

<http://bekasikota.bps.go.id>

Table 4.2.6 Jumlah Guru SMU Negeri Menurut Status (Honorer) Di Kecamatan Bekasi Utara

Kelurahan	Jumlah Guru Honorer		Jumlah
	Laki-laki	Perempuan	
(1)	(2)	(3)	(4)
Harapan Jaya	7	9	16
Kaliabang Tengah	7	16	23
Perwira	0	0	0
Harapan Baru	0	0	0
Teluk Pucung	12	11	23
Marga Mulya	0	0	0
Jumlah	26	36	62

Sumber; PODES (Fasilitas Pendidikan)

<http://bekasikota.bps.go.id>

Table 4.2.7 Jumlah Guru SMK Negeri Menurut Status (Tetap) Di Kecamatan Bekasi Utara

Kelurahan	Jumlah Guru Tetap		Jumlah
	Laki-laki	Perempuan	
(1)	(2)	(3)	(4)
Harapan Jaya	0	0	0
Kaliabang Tengah	0	0	0
Perwira	0	0	0
Harapan Baru	0	0	0
Teluk Pucung	0	0	0
Marga Mulya	14	10	24
Jumlah	14	10	24

Sumber; PODES (Fasilitas Pendidikan)

<http://bekasikota.bps.go.id>

Table 4.2.7 Jumlah Guru SMK Negeri Menurut Status (Honorer) Di Kecamatan Bekasi Utara

Kelurahan	Jumlah Guru Honorer		Jumlah
	Laki-laki	Perempuan	
(1)	(2)	(3)	(4)
Harapan Jaya	0	0	0
Kaliabang Tengah	0	0	0
Perwira	0	0	0
Harapan Baru	0	0	0
Teluk Pucung	0	0	0
Marga Mulya	10	46	56
Jumlah	10	46	56

Sumber; PODES (Fasilitas Pendidikan)

<http://bekasikota.bps.go.id>

Table 4.3.1 Jumlah Siswa /Murid SD Negeri Menurut Jenis Kelamin Di Kecamatan Bekasi Utara

Kelurahan	Jumlah Siswa / Murid		Jumlah
	Laki-laki	Perempuan	
(1)	(2)	(3)	(4)
Harapan Jaya	3154	3710	6864
Kaliabang Tengah	2930	3440	6370
Perwira	2290	2597	4887
Harapan Baru	1610	1771	3381
Teluk Pucung	2074	2231	4305
Marga Mulya	1119	1181	2300
Jumlah	13177	14930	28107

Sumber; PODES (Fasilitas Pendidikan)

<http://bekasikota.bps.go.id>

Table 4.3.2 Jumlah Siswa /Murid SMP Negeri Menurut Jenis Kelamin Di Kecamatan Bekasi Utara

Kelurahan	Jumlah Siswa / Murid		Jumlah
	Laki-laki	Perempuan	
(1)	(2)	(3)	(4)
Harapan Jaya	1043	1226	2269
Kaliabang Tengah	359	334	693
Perwira	339	315	654
Harapan Baru	0	0	0
Teluk Pucung	709	700	1409
Marga Mulya	0	0	0
Jumlah	2450	2575	5025

Sumber; PODES (Fasilitas Pendidikan)

<http://bekasikota.bps.go.id>

Table 4.3.3 Jumlah Siswa /Murid SMU Negeri Menurut Jenis Kelamin Di Kecamatan Bekasi Utara

Kelurahan	Jumlah Siswa / Murid		Jumlah
	Laki-laki	Perempuan	
(1)	(2)	(3)	(4)
Harapan Jaya	559	734	1293
Kaliabang Tengah	430	613	1043
Perwira	0	0	0
Harapan Baru	0	0	0
Teluk Pucung	307	701	1008
Marga Mulya	0	0	0
Jumlah	1296	2048	3344

Sumber; PODES (Fasilitas Pendidikan)

<http://bekasikota.bps.go.id>

Table 4.3.4 Jumlah Siswa /Murid SMK Negeri Menurut Jenis Kelamin Di Kecamatan Bekasi Utara

Kelurahan	Jumlah Siswa / Murid		Jumlah
	Laki-laki	Perempuan	
(1)	(2)	(3)	(4)
Harapan Jaya	0	0	0
Kaliabang Tengah	0	0	0
Perwira	0	0	0
Harapan Baru	0	0	0
Teluk Pucung	0	0	0
Marga Mulya	186	230	416
Jumlah	186	230	416

Sumber; PODES (Fasilitas Pendidikan)

<http://bekasikota.bps.go.id>

Tabel 4.4.1 Jumlah tempat Pelayanan Kesehatan di Kecamatan Bekasi Utara

Kelurahan	Tempat pelayanan			
	Rumah Sakit	Rumah Sakit Bersalin / Rumah Bersalin	Poliklinik/ Balai Pengobatan	Puskesmas
(1)	(2)	(3)	(4)	(5)
Harapan Jaya	1	0	4	1
Kaliabang Tengah	0	0	18	1
Perwira	0	0	7	0
Harapan Baru	0	1	2	0
Teluk Pucung	0	0	4	1
Marga Mulya	0	0	8	1
Jumlah	1	1	43	4

Sumber: UPTD Puskesmas

Tabel 4.4.2 Lanjutan (Jumlah Tempat Pelayanan Kesehatan Di Kecamatan Bekasi Utara.

Kelurahan	Tempat Pelayanan			
	Puskesmas Pembantu	Tempat Praktek Dokter	Tempat Praktek Bidan	Poskesdes
(1)	(2)	(3)	(4)	(5)
Harapan Jaya	0	19	21	0
Kaliabang Tengah	1	27	21	0
Perwira	1	2	13	0
Harapan Baru	1	4	3	0
Teluk Pucung	0	12	12	0
Marga Mulya	0	2	5	0
Jumlah	3	66	75	0

Sumber: UPTD Puskesmas

Tabel :4.4.3 (lanjutan)Jumlah Tempat pelayanan kesehatan di kecamatan Bekasi Utara

Kelurahan	Tempat Pelayanan			
	Polindes	Posyandu	Apotek	Toko Khusus Obat/Jamu
(1)	(2)	(3)	(4)	(5)
Harapan Jaya	0	34	3	6
Kaliabang Tengah	0	42	7	4
Perwira	0	20	1	3
Harapan Baru	0	18	1	2
Teluk Pucung	0	46	4	3
Marga Mulya	0	25	1	4
Jumlah	0	185	17	22

Sumber: UPTD Puskesmas

Tabel :4.4.4 Banyaknya Tenaga Kesehatan di Puskesmas / Puskesmas Pembantu Menurut Kelurahan

Kelurahan	Puskesmas / Puskesmas Pembantu				
	Dokter Umum	Dokter Gigi	Bidan	Perawat	Tenaga Kesehatan Lainnya
(1)	(2)	(3)	(4)	(5)	(6)
Harapan Jaya	4	2	5	6	10
Kaliabang Tengah	5	3	8	7	6
Perwira	1	1	1	1	1
Harapan Baru	1	1	2	2	1
Teluk Pucung	3	2	6	11	3
Marga Mulya	2	3	5	6	2
Jumlah	16	12	27	33	23

Sumber; UPTD Puskesmas

Tabel :4.4.5 Jumlah Balita dan Ibu Hamil yang mendapatkan Imunisasi Di Kecamatan Bekasi Utara

Kelurahan	Jumlah Balita dan ibu Hamil				
	Polio I	Polio II	Polio III	Campak	BCG
(1)	(2)	(3)	(4)	(5)	(6)
Harapan Jaya	1446	1411	1043	1408	1445
Kaliabang Tengah	1558	1497	1486	1383	1551
Perwira	585	580	580	573	584
Harapan Baru	379	363	360	349	381
Teluk Pucung	1236	1202	1184	143	1245
Marga Mulya	413	428	421	404	418
Jumlah	5617	5481	5074	4260	5624

Sumber : UPTD Puskesmas

Tabel :4.4.5 Lanjutan

Kelurahan	Jumlah Balita dan Ibu Hamil				
	DPT I	DPT II	DPT III	TT I	TT II
(1)	(2)	(3)	(4)	(5)	(6)
Harapan Jaya	1453	1441	1418	1603	1529
Kaliabang Tengah	1580	1563	1479	1658	1617
Perwira	584	579	579	571	528
Harapan Baru	377	367	368	370	365
Teluk Pucung	1230	1209	1170	1136	1145
Marga Mulya	425	413	414	371	333
Jumlah	5649	5572	5428	5709	5517

Sumber: UPTD Puskesmas

<http://bekasikota.bps.go.id>

Tabel 4.5.1 Jumlah Pasangan Usia Subur (PUS) dan Peserta KB

Kelurahan (1)	PUS (2)	Peserta KB (3)
Harapan Jaya	176714	12852
Kaliabang Tengah	16678	12176
Perwira	5421	3940
Harapan Baru	4952	3554
Teluk Pucung	106746	7825
Marga Mulya	4293	3094
Jumlah	314804	43441

Sumber: Monografi Kelurahan

<http://bekasikota.bps.go.id>

Tabel 4.5.2 Jumlah Peserta KB Per Mix Kontrasepsi

Kelurahan	IUD	MOW	MOP	Kondom
(1)	(2)	(3)	(4)	(5)
Harapan Jaya	3532	283	143	460
Kaliabang Tengah	2536	282	128	452
Perwira	1153	119	105	202
Harapan Baru	671	16	7	295
Teluk Pucung	1858	482	27	709
Marga Mulya	598	42	26	169
Jumlah	10348	1224	436	2287

Sumber : Monografi Kelurahan

<http://bekasikota.bps.go.id>

Tabel 4.5.2 Lanjutan

Kelurahan	Implant	Suntik	Pil	Ovag
(1)	(2)	(3)	(4)	(5)
Harapan Jaya	428	4035	3971	0
Kaliabang Tengah	571	4396	3799	0
Perwira	138	1107	1116	0
Harapan Baru	87	1403	1075	0
Teluk Pucung	138	3088	1523	0
Marga Mulya	122	1254	885	0
Jumlah	1484	15283	12369	0

Sumber : Monografi Kelurahan

<http://bekasikota.bps.go.id>

Tabel 4.6.1 Jumlah Penduduk menurut Agama / Kepercayaan Yang Dianut

Kelurahan	Agama / Kepercayaan			
	Islam	Kristen	Katholik	Hindu
(1)	(2)	(3)	(4)	(5)
Harapan Jaya	63758	6674	9169	465
Kaliabang Tengah	64907	1092	49	481
Perwira	33816	161	147	7
Harapan Baru	15819	987	766	99
Teluk Pucung	45055	3748	2408	768
Marga Mulya	13902	2178	2069	52
Jumlah	237257	14840	14608	1872

Sumber: Monografi Kelurahan

Tabel 4.6.1 Lanjutan

Kelurahan	Agama / Kepercayaan		
	Budha	Konghucu	Lainnya
(1)	(2)	(3)	(4)
Harapan Jaya	573	0	0
Kaliabang Tengah	197	17	0
Perwira	28	0	0
Harapan Baru	41	0	0
Teluk Pucung	923	0	0
Marga Mulya	3267	0	0
Jumlah	5029	17	0

Sumber: Monografi Kelurahan

<http://bekasikota.bps.go.id>

Tabel 4.6.2 Jumlah Tempat Ibadah

Kelurahan	Tempat Ibadah		
	Mesjid	Surau /langgar	Gereja Kristen
(1)	(2)	(3)	(4)
Harapan Jaya	28	33	1
Kaliabang Tengah	33	47	0
Perwira	9	19	0
Harapan Baru	6	12	0
Teluk Pucung	18	36	0
Marga Mulya	8	15	0
Jumlah	102	162	1

<http://bekasikota.bps.go.id>

Tabel 4.6.2 Lanjutan

Kelurahan	Tempat Ibadah		
	Gereja Katolik	Pura	Vihara/Klenteng
(1)	(2)	(3)	(4)
Harapan Jaya	0	0	0
Kaliabang Tengah	0	0	0
Perwira	0	0	0
Harapan Baru	0	0	0
Teluk Pucung	0	0	0
Marga Mulya	0	0	1
Jumlah	0	0	1

Sumber: Monografi Kelurahan

<http://bekasikota.bps.go.id>

Tabel 4.7.1 Banyaknya Pos Polisi, Pos Hansip dan anggota Hansip

Kelurahan	Jumlah		
	Pos Polisi	Pos Hansip	Anggota Hansip
(1)	(2)	(3)	(4)
Harapan Jaya	0	29	30
Kaliabang Tengah	0	30	30
Perwira	0	18	20
Harapan Baru	1	16	20
Teluk Pucung	0	36	30
Marga Mulya	0	10	20
Jumlah	1	139	150

Sumber: Monografi Kelurahan

Tabel 4.7.2 Banyaknya Gangguan Kamtibmas

Kelurahan	Jenis Kejadian			
	Peram-pokan	Pembu-nuhan	Pencurian	perkosaan
(1)	(2)	(3)	(4)	(5)
Harapan Jaya	0	0	6	0
Kaliabang Tengah	0	0	7	0
Perwira	0	0	3	0
Harapan Baru	0	0	2	0
Teluk Pucung	0	0	5	0
Marga Mulya	0	0	2	0
Jumlah	0	0	16	0

<http://bekasikota.bps.go.id>

Tabel 4.7.2 lanjutan

Kelurahan	Jenis Kejadian			
	Pengani- yayaan	Peme- rasan	Peni- puan	Lain-Lain
(1)	(2)	(3)	(4)	(5)
Harapan Jaya	0	0	0	4
Kaliabang Tengah	0	1	0	1
Perwira	0	0	0	0
Harapan Baru	0	0	0	0
Teluk Pucung	0	0	0	0
Marga Mulya	0	0	0	0
Jumlah	0	1	0	5

Sumber: Monografi Kelurahan

<http://bekasikota.bps.go.id>

Tabel 4.8.1 Keberadaan Penyandang cacat

Kelurahan	Jenis cacat		
	Tuna Netra	Tuna rungu	Tuna wicara
(1)	(2)	(3)	(4)
Harapan Jaya	15	3	0
Kaliabang Tengah	9	5	0
Perwira	12	0	0
Harapan Baru	8	2	0
Teluk Pucung	0	0	0
Marga Mulya	2	1	0
Jumlah	46	11	0

<http://bekasikota.bps.go.id>

Tabel 4.8.1 Lanjutan

Kelurahan	Jenis cacat		
	Tuna Daksa	Tuna grahita	Tuna Laras
(1)	(2)	(3)	(4)
Harapan Jaya	0	0	0
Kaliabang Tengah	15	0	0
Perwira	0	0	0
Harapan Baru	0	0	0
Teluk Pucung	0	0	0
Marga Mulya	0	4	0
Jumlah	15	4	0

Sumber: Monografi Kelurahan

<http://bekasikota.bps.go.id>

Tabel 4.9.1 Fasilitas Olahraga dan Keegiatannya

Kelurahan	Jenis Olah Raga			
	Sepak - Bola	Bola -Voli	Bulu- Tangkis	Bola- Basket
(1)	(2)	(3)	(4)	(5)
Harapan Jaya	2	8	14	3
Kaliabang Tengah	3	7	11	4
Perwira	2	4	9	2
Harapan Baru	2	3	7	2
Teluk Pucung	3	7	8	3
Marga Mulya	1	4	6	2
Jumlah	13	33	55	16

<http://bekasikota.bps.go.id>

Tabel 4.9.1 Lanjutan

Kelurahan	Jenis Olah Raga			
	Tenis Lapangan	Tenis Meja	Renang	Bela diri
(1)	(2)	(3)	(4)	(5)
Harapan Jaya	4	29	0	1
Kaliabang Tengah	5	30	0	1
Perwira	2	18	0	1
Harapan Baru	2	17	0	1
Teluk Pucung	3	33	0	1
Marga Mulya	1	10	0	1
Jumlah				

Sumber: Monografi Kelurahan

<http://bekasikota.bps.go.id>

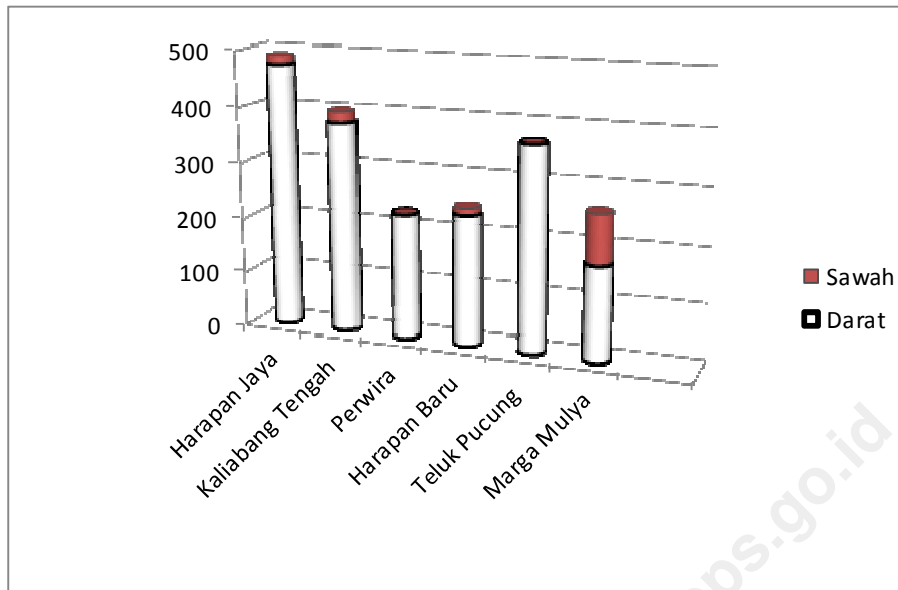
BAB V PERTANIAN

Tabel 5.1.1 Luas Tanah Menurut Penggunaannya (Ha)

Kelurahan	Darat/ Bukan sawah	Sawah	Jumlah
(1)	(2)	(3)	(4)
Harapan Jaya	474.075	16	490.075
Kaliabang Tengah	378.785	19	397.785
Perwira	225.972	0	225.972
Harapan Baru	235.712	12	247.712
Teluk Pucung	366.550	0	366.550
Marga Mulya	226.910	33	259.910
Jumlah	1.908.004	80	1.988.004

Sumber: Monografi Kelurahan

Grafik 4 Luas Tanah Menurut Penggunaannya (Ha)



<http://bekasikota.bps.go.id>

BAB VI INDUSTRI, LISTRIK, GAS DAN AIR MINUM

Tabel 6.1.1 Banyaknya Industri Besar, Sedang, Kecil, dan Rumah Pemotongan Hewan (RPH) di Bekasi Utara.

Kelurahan	Industri			RPH
	Besar	Sedang	Kecil	
(1)	(2)	(3)	(4)	(5)
Harapan Jaya	9	7	4	0
Kaliabang Tengah	3	2	7	0
Perwira	0	2	2	0
Harapan Baru	1	2	3	1
Teluk Pucung	0	1	5	0
Marga Mulya	0	1	2	0
Jumlah	13	15	23	1

<http://bekasikota.bps.go.id>

Tabel 6.2.1 Sumber Penerangan Penduduk di Kecamatan Bekasi Utara

Kelurahan	Listrik PLN	Listrik Non PLN	Lainnya/Lampu Templok dll
(1)	(2)	(3)	(4)
Harapan Jaya	✓	-	-
Kaliabang Tengah	✓	-	-
Perwira	✓	-	-
Harapan Baru	✓	-	-
Teluk Pucung	✓	-	-
Marga Mulya	✓	-	-

Sumber: Monografi Kelurahan

<http://bekasikota.bps.go.id>

Tabel 6.3.1 Sumber Bahan bakar penduduk di Kecamatan Bekasi Utara.

Kelurahan	Gas kota/ LPG	Minyak Tanah	Kayu bakar	Lainnya /Batu bara /arang
(1)	(2)	(3)	(4)	(5)
Harapan Jaya	✓	-	-	-
Kaliabang Tengah	✓	-	-	-
Perwira	✓	-	-	-
Harapan Baru	✓	-	-	-
Teluk Pucung	✓	-	-	-
Marga Mulya	✓	-	-	-

Sumber: Monografi Kelurahan

<http://bekasikota.bps.go.id>

Tabel 6.4.1 Penggunaan air sungai oleh penduduk di Kecamatan Bekasi Utara

Kelurahan	Mandi/cuci	Minum	Bahan baku air minum
(1)	(2)	(3)	(4)
Harapan Jaya	-	-	-
Kaliabang Tengah	-	-	-
Perwira	-	-	-
Harapan Baru	-	-	-
Teluk Pucung	-	-	-
Marga Mulya	-	-	-

Sumber: Monografi Kelurahan

<http://bekasikota.bps.go.id>

Tabel 6.4.1 Lanjutan

Kelurahan	Irigasi	Untuk Industri/ Pabrik	Trans- portasi	Lainnya
(1)	(2)	(3)	(4)	(5)
Harapan Jaya	-	-	-	-
Kaliabang Tengah	-	-	-	-
Perwira	-	-	-	-
Harapan Baru	✓	✓	-	-
Teluk Pucung	✓	✓	-	-
Marga Mulya	✓	✓	-	-

Sumber: Monografi Kelurahan

<http://bekasikota.bps.go.id>

Bab VII PERDAGANGAN DAN PERUMAHAN

Tabel 7.1.1 Banyaknya Fasilitas Perdagangan / Pemasaran

Kelurahan	Tempat Pemasaran				
	Pasar Permanen	Pasar tanpa Bangunan	Mini Market	Restoran Rumah Makan	Warung Kedai Makana/minuman
(1)	(2)	(3)	(4)	(5)	(1)
Harapan Jaya	1	1	14	3	81
Kaliabang Tengah	1	1	19	2	153
Perwira	1	1	5	5	26
Harapan Baru	1	1	4	1	46
Teluk Pucung	1	1	11	5	58
Marga Mulya	1	1	4	2	42
Jumlah	6	6	57	18	406

Tabel :7.1.1 Lanjutan

Kelurahan	Tempat Pemasaran				
	Toko/ Warung Kelontong	Hotel	Penginapan/L osmen	Pom Bensin /SPBU	Kelompok Pertokoan
(1)	(2)	(3)	(4)	(5)	(6)
Harapan Jaya	269	0	0	1	2
Kaliabang Tengah	388	0	0	1	3
Perwira	97	0	0	1	2
Harapan Baru	192	0	0	3	2
Teluk Pucung	238	0	0	0	2
Marga Mulya	146	0	0	0	1
Jumlah	1330	0	0	6	12

Sumber: Monografi Kelurahan

Tabel 7.2.1 Banyaknya Komplek Perumahan di Kecamatan Bekasi Utara

Kelurahan	Perumahan			
	Real estate	BTN	Perumnas	Kavling
(1)	(2)	(3)	(4)	(5)
Harapan Jaya	0	9	0	2
Kaliabang Tengah	0	4	0	2
Perwira	0	3	0	1
Harapan Baru	0	2	0	0
Teluk Pucung	0	2	0	0
Marga Mulya	0	1	0	0
Jumlah	0	21	0	5

Sumber: Monografi Kelurahan

BAB VIII TRANSPORTASI

Tabel 8.1.1 Transportasi antar Kelurahan

Kelurahan	Jenis Jalan		
	Darat	Air	Darat dan Air
(1)	(2)	(3)	(4)
Harapan Jaya	✓	-	-
Kaliabang Tengah	✓	-	-
Perwira	✓	-	-
Harapan Baru	✓	-	-
Teluk Pucung	✓	-	-
Marga Mulya	✓	-	-

Sumber: Monografi Kelurahan

<http://bekasikota.bps.go.id>

Tabel 8.1.2 Permukaan Jalan yang terluas

Kelurahan	Permukaan Jalan		
	Aspal Beton	/ Diperkeras /kerikil/ batu	Tanah
(1)	(2)	(3)	(4)
Harapan Jaya	✓	-	-
Kaliabang Tengah	✓	-	-
Perwira	✓	-	-
Harapan Baru	✓	-	-
Teluk Pucung	✓	-	-
Marga Mulya	✓	-	-

Sumber: Monografi Kelurahan

<http://bekasikota.bps.go.id>

Tabel 8.2.1 Fasilitas Transportasi

Kelurahan	Fasilitas Transportasi		
	Terminal BUS	Terminal Angkot	Stasiun Kereta Api
(1)	(2)	(3)	(4)
Harapan Jaya	0	1	0
Kaliabang Tengah	0	0	0
Perwira	0	0	0
Harapan Baru	0	0	0
Teluk Pucung	0	0	0
Marga Mulya	0	0	1
Jumlah	0	1	1

Sumber: Monografi Kelurahan

Tabel :8.3.1 Sarana Komunikasi Di Kecamatan Bekasi Utara

Kelurahan	Jenis Komunikasi		
	Telepon umum	Wartel	Warnet
(1)	(2)	(3)	(4)
Harapan Jaya	3	6	12
Kaliabang Tengah	4	7	14
Perwira	2	5	9
Harapan Baru	2	4	8
Teluk Pucung	4	8	13
Marga Mulya	1	2	6
Jumlah	16	32	62

Sumber: Monografi Kelurahan

<http://bekasikota.bps.go.id>

Tabel :8.3.1 Lanjutan

Kelurahan	Jenis Komunikasi			
	Kantor Pembantu/ Pos	Pos/ Rumah	Pos	Pos Keliling
(1)	(2)			(3)
Harapan Jaya	1			0
Kaliabang Tengah	1			0
Perwira	1			0
Harapan Baru	1			0
Teluk Pucung	1			0
Marga Mulya	1			0
Jumlah	6			0

Sumber: Monografi Kelurahan

BAB IX KEUANGAN DAN HARGA-HARGA

Tabel :.9.1.1 Potensi dan Realisasi Penerimaan PBB

Kelurahan	Penerimaan PBB		
	Target (Rp)	Realisasi (Rp)	Persentase (%)
(1)	(2)	(3)	(4)
Harapan Jaya	1.318.988.176	1.340.515.205	101,63
Kaliabang Tengah	1.375.622.730	1.403.074.209	102,00
Perwira	514.921.928	526.115.616	102,17
Harapan Baru	524.763.930	540.395.518	103,08
Teluk Pucung	1.040.156.866	1.067.955.780	102,67
Marga Mulya	459.616.138	470.862.599	102,45
Jumlah	5.234.069.768	5.348.919.189	102,19

Sumber: UPTD Pendapatan Kecamatan

Tabel :9.2.1 Rata-Rata Harga Sembilan Bahan Pokok
 (Rupiah / Rp)
 Di Kecamatan Bekasi Utara

Kelurahan	Sembilan Bahan Pokok				
	Beras (Kg)	Ikan Asin (Kg)	Minyak Goreng (Kg)	Gula Pasir (Kg)	Gram (Kg)
(1)	(2)	(3)	(4)	(5)	(1)
Harapan Jaya	6000	32000	12000	8000	4000
Kaliabang Tengah	6000	32000	12000	8000	4000
Perwira	6000	32000	12000	8000	4000
Harapan Baru	6000	32000	12000	8000	4000
Teluk Pucung	6000	32000	12000	8000	4000
Marga Mulya	6000	30000	12000	8000	4000

Tabel :9.2.1 lanjutan

Kelurahan	Sembilan Bahan Pokok			
	Terigu (Kg)	Sabun Cuci (Kg)	Minyak Tanah (Lt)	Textile (Meter)
(1)	(2)	(3)	(4)	(5)
Harapan Jaya	9000	17000	9000	45000
Kaliabang Tengah	9000	17000	9000	45000
Perwira	9000	17000	9000	45000
Harapan Baru	9000	17000	9000	45000
Teluk Pucung	9000	17000	9000	45000
Marga Mulya	9000	17000	9000	45000

Sumber: Dinas pasar

Penutup

Terima Kasih

<http://bekasikota.bps.go.id>