

KECAMATAN BINTAN PESISIR DALAM ANGKA **2023**



KECAMATAN BINTAN PESISIR DALAM ANGKA **2023**



Kecamatan Bintan Pesisir Dalam Angka 2023

No. Publikasi: 21020.2310

Katalog: 1102001.2102051

Ukuran Buku: 14,8 cm x 21 cm

Jumlah Halaman: xxii + 41 halaman

Naskah:

Badan Pusat Statistik Kabupaten Bintan

Gambar Kover oleh:

Badan Pusat Statistik Kabupaten Bintan

Ilustrasi Kover:

Terumbu Karang di Bintan Pesisir

Diterbitkan oleh:

© BPS Kabupaten Bintan

Dicetak oleh:

CV. Berkah Mandiri

Dilarang mengumumkan, mendistribusikan, mengomunikasikan, dan/atau menggandakan sebagian atau seluruh isi buku ini untuk tujuan komersial tanpa izin tertulis dari Badan Pusat Statistik Kabupaten Bintan

TIM PENYUSUN BUKU

Kecamatan Bintan Pesisir Dalam Angka 2023

Pengarah:

Nur Ihklas SST, M.Ec.Dev

Penanggung Jawab:

Lita Rosyada, SST

Naskah:

Rudy Rusmiady

Penyunting:

Lita Rosyada, SST

Tata Letak:

Shela Yulfia Hadist, A.Md.Stat.

Gambar Kulit:

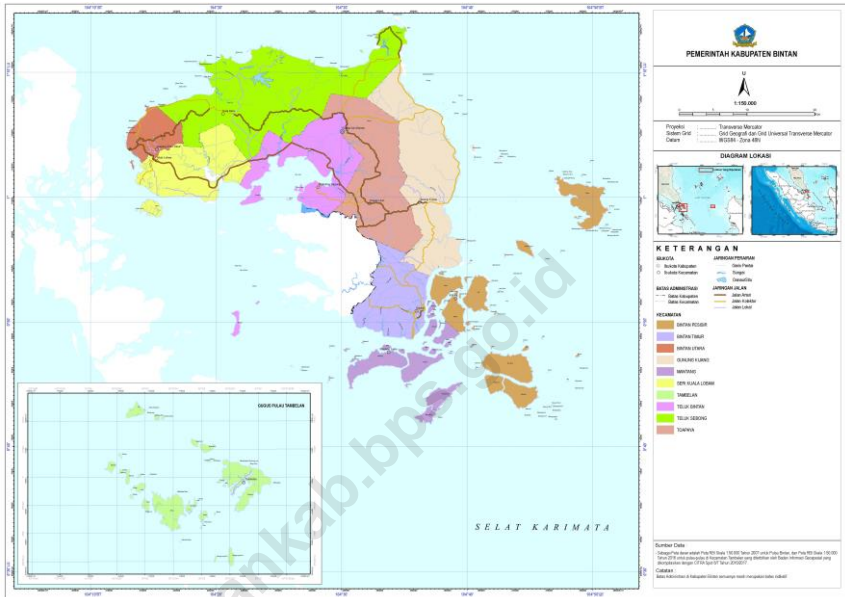
M. Rizki, S.Tr.Stat.

KONTRIBUTOR DATA

1. Badan Kepegawaian & Pengembangan Sumber Daya Manusia Kabupaten Bintan
2. Dinas Pendidikan Kabupaten Bintan
3. Dinas Kesehatan Kabupaten Bintan
4. Kementerian Agama Kabupaten Bintan
5. Kantor Camat Bintan Pesisir

<https://bintankab.bps.go.id>

PETA WILAYAH KECAMATAN DI KABUPATEN BINTAN



<https://bintankab.bps.co.id>

KEPALA BPS KABUPATEN BINTAN



Nur Ihklas SST, M.Ec.Dev



KATA PENGANTAR

Buku publikasi **Kecamatan Bintan Pesisir dalam Angka 2023** merupakan publikasi tahunan yang menyajikan berbagai informasi statistik sektoral baik yang bersumber dari data sekunder maupun hasil survei dan sensus yang dilaksanakan oleh BPS.

Publikasi ini dikemas dalam bentuk tabel–tabel sederhana dengan ulasan singkat sebagai pengantar tabel. Dengan demikian diharapkan para pengguna data akan lebih mudah untuk memanfaatkannya.

Penghargaan dan terima kasih kami sampaikan kepada semua pihak yang telah memberikan kontribusinya hingga terbitnya buku ini.

Bintan, September 2023

Kepala BPS

Kabupaten Bintan

Nur Ikhlas SST, M.Ec.Dev

DAFTAR ISI

	Halaman
Kata Pengantar.....	xi
Daftar Isi.....	xiii
Daftar Tabel.....	xv
Daftar Gambar.....	xix
Penjelasan Umum	xxi
1 Geografi dan Iklim.....	1
2 Pemerintahan	13
3. Kependudukan.....	19
4 Sosial	25
5 Pertanian	35

DAFTAR TABEL

	Halaman
1. GEOGRAFI DAN IKLIM	1
1.2.1 Luas Wilayah (km ²) Menurut Desa di Kecamatan Bintang Pesisir, 2022	6
1.2.2 Tinggi Wilayah di Atas Permukaan Laut (DPL) Menurut Desa di Kecamatan Bintang Pesisir, 2022	7
1.2.3 Jumlah Pulau dan Luas Wilayah Menurut Desa di Kecamatan Bintang Pesisir, 2022.....	8
1.3.1 Jarak ke Ibukota Kecamatan dan Ibukota Kabupaten/Kota Menurut Desa/Kelurahan di Kecamatan Bintang Pesisir (km) Tahun 2022.....	9
2. PEMERINTAHAN.....	11
2.1 WILAYAH ADMINISTRATIF.....	11
2.1.1 Jumlah Rukun Warga (RW) dan Rukun Tetangga (RT) Menurut Desa/Kelurahan di Kecamatan Bintang Pesisir Tahun 2022	15
2.2 KELEMBAGAAN DAN ANGGOTA LINGKUNGAN MASYARAKAT	18
2.2.1 Jumlah Pegawai Negeri Sipil Menurut Pemerintah Daerah Kecamatan Bintang Pesisir dan Jenis Kelamin Tahun 2022.....	16
3. KEPENDUDUKAN	19
3.1 KEPENDUDUKAN	21
3.1. Penduduk, Distribusi Persentase Penduduk, Kepadatan Penduduk, Rasio Jenis Kelamin Penduduk Menurut Desa/Kelurahan di Kecamatan Bintang Pesisir Tahun 2022	21
4. SOSIAL.....	25
4.1 PENDIDIKAN	32

4.1.1	Banyaknya Desa/Kelurahan yang Memiliki Fasilitas Sekolah Menurut Tingkat Pendidikan di Kecamatan Bintan Pesisir Tahun 2022.....	27
4.1.2	Jumlah Sekolah Menurut Tingkat Pendidikan di Kecamatan Bintan Pesisir Tahun 2022	28
4.1.3	Jumlah Guru Menurut Tingkat Pendidikan di Kecamatan Bintan Pesisir Tahun 2022	29
4.1.4	Jumlah Murid Menurut Tingkat Pendidikan di Kecamatan Bintan Pesisir Tahun 2022	30
4.2	KESEHATAN	31
4.2.1	Banyaknya Desa/Kelurahan yang Memiliki Sarana Kesehatan Menurut Jenis Sarana Kesehatan di Kecamatan Bintan Pesisir Tahun 2022	31
4.3	AGAMA.....	32
4.3.1	Jumlah Tempat Peribadatan di Kecamatan Bintan Pesisir Tahun 2022.....	32
5.	PERTANIAN.....	35
5.1	TANAMAN SEMUSIM	37
5.1.1	Luas Panen Tanaman Sayuran dan Buah-buahan Semusim Menurut Jenis Tanaman di Kecamatan Bintan Pesisir (ha), 2021-2022.....	37
5.1.2	Produksi Tanaman Sayuran dan Buah-buahan Semusim Menurut Jenis Tanaman di Kecamatan Bintan Pesisir (kuintal), 2021-2022 ..	38
5.2	TANAMAN BIOFARMAKA	35
5.2.1	Luas Panen Tanaman Biofarmaka Menurut Jenis Tanaman di Kecamatan Bintan Pesisir (m2), 2021-2022	39
5.2.2	Produksi Tanaman Biofarmaka Menurut Jenis Tanaman di Kecamatan Bintan Pesisir (kg), 2021-2022.....	40

5.3 TANAMAN HIAS.....	48
5.3.1 Luas Panen Tanaman Hias Menurut Jenis Tanaman di Kecamatan Bintan Pesisir (m2), 2021-2022.....	48
5.3.2 Produksi Tanaman Hias Menurut Jenis Tanaman di Kecamatan Bintan Pesisir (pohon/tangkai), 2021-2022.....	49
5.4 TANAMAN TAHUNAN.....	50
5.4.1 Produksi Buah-Buahan dan Sayuran Tahunan Menurut Jenis Tanaman di Kecamatan Bintan Pesisir (kuintal), 2021-2022	50

<https://bintankab.bps.go.id>

DAFTAR GAMBAR

	<i>Halaman</i>
1	Persentase Luas Wilayah (km ²) Menurut Desa di Kecamatan Bintan Pesisir, 2022 5
2	Jumlah RW dan RT di Kecamatan Bintan Pesisir, 2022 14
3	Jumlah Penduduk Kecamatan Bintan Pesisir, 2022 20
4	Jumlah Sekolah di Kecamatan Bintan Pesisir, 2022 26
5	Produksi Buah buahan Menurut Jenisnya di Kecamatan Bintan Pesisir, 2022 (ton) 36

<https://bintankab.bps.go.id>

PENJELASAN UMUM

Tanda-tanda, satuan-satuan, dan lain-lainnya yang digunakan dalam publikasi ini adalah sebagai berikut:

1. TANDA-TANDA

Data tidak tersedia	: ...
Tidak ada atau nol	: –
Data dapat diabaikan	: 0
Tanda decimal	: ,
Data tidak dapat ditampilkan	: NA
Angka perkiraan	: e
Angka sementara	: x
Angka sangat sementara	: xx
Angka diperbaiki	: r

2. SATUAN

barel	: 158,99 liter = $1/6,2898 \text{ m}^3$
hektar (ha)	: 10 000 m^2
kilometer (km)	: 1 000 meter (m)
knot	: 1,8523 km/jam
kuintal	: 100 kg
KWh	: 1 000 Watt <i>hour</i>
MWh	: 1 000 KWh
liter (untuk beras)	: 0,80 kg
ons	: 28,31 gram
ton	: 1 000 kg

Satuan lain: buah, dus, butir, helai/lembar, kaleng, batang, pulsa, ton kilometer (ton-km), jam, menit, persen (%).

Perbedaan angka di belakang koma disebabkan oleh pembulatan angka.

<https://bintankab.bps.go.id>

1 GEOGRAFI DAN IKLIM

<https://bintankab.bps.go.id>

BAB 1

GEOGRAFI DAN IKLIM

1.1. Sejarah Singkat

Kecamatan Bintan Pesisir dibentuk berdasarkan Peraturan Daerah Kabupaten Bintan Nomor 12 Tahun 2007, yaitu tentang pembentukan Kecamatan Toapaya, Kecamatan Bintan Pesisir, Kecamatan Bintan Pesisir dan Kecamatan Sri Kuala Lobam di tetapkan di Kijang pada tanggal 23 Agustus 2007.

Berdasarkan Peraturan Daerah No.12 Tahun 2007, maka wilayah Kecamatan Bintan Pesisir terdiri dari 4 (empat) Desa. Ibukota Kecamatan Binatan Pesisir terletak di Desa Kelong. Empat Desa yang ada di Kecamatan Bintan Pesisir yaitu : Desa Kelong, Desa Numbing, Desa Mapur, dan Desa Air Glubi.

1.2. Letak Geografis dan Batas Wilayah

Kecamatan Bintan Pesisir adalah Kecamatan pemekaran dari Kecamatan Induk yaitu Kecamatan Bintan Timur

Wilayah Kecamatan Bintan Pesisir berbatasan dengan:

- Selatan : Kecamatan Bintan Pesisir dan Laut Senayang
- Barat : Kecamatan Bintan Timur
- Utara : Kecamatan Gunung Kijang
- Timur : Laut Cina Selatan

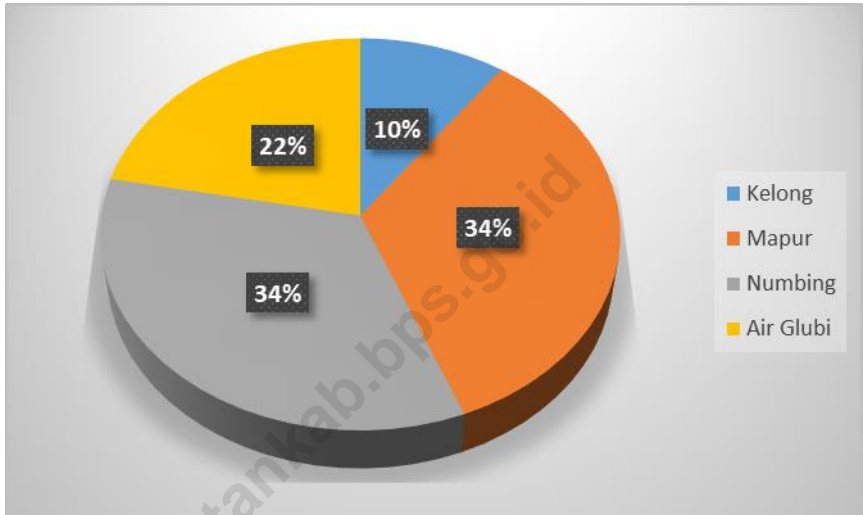
1.3. Luas Wilayah

Luas Wilayah Kecamatan Bintan Pesisir ± 2.174 Km terdiri dari daratan ± 234 Km² dan Lautan ± 1.940 Km². Luas daratan dari Kecamatan Bintan Pesisir hanya 11 % dari total luas wilayah seluruhnya.

1.4. Jarak Antar Kota

Kelong merupakan Ibu Kota Kecamatan Bintan Pesisir yang berjarak 54 km ke Ibukota Kabupaten. Adapun Desa Mapur merupakan desa yang terjauh dari Ibu kota kecamatan.

Gambar 1 Persentase Luas Wilayah Menurut Desa/Kelurahan di Kecamatan Bintan Pesisir (km²), 2022



Sumber : Kantor Camat Bintan Pesisir

Tabel 1.1.1 Luas Wilayah (Km²) Menurut Desa di Kecamatan Bintan Pesisir, 2022

	Desa/Kelurahan	Luas (Km²)	Persentase (%)
	(1)	(2)	(3)
1	Kelong	23,91	12,4
2	Mapur	81,5	34
3	Numbing	81,5	34
4	Air Glubi	52,5	19,6
	Bintan Pesisir	239,41	100

Sumber: Kantor Camat Bintan Pesisir

Tabel 1.2.2 **Tinggi Wilayah di Atas Permukaan Laut (DPL) Menurut Desa di Kecamatan Bintan Pesisir, 2022**

	Desa/Kelurahan	Ibukota Desa/Kelurahan	Tinggi
	(1)	(2)	(3)
1	Kelong	Kelong	11
2	Mapur	Mapur	25
3	Numbing	Numbing	10
4	Air Glubi	Air Glubi	30

Sumber: Kantor Camat Bintan Pesisir

Tabel 1.2.3 Jumlah Pulau dan Luas Wilayah Menurut Desa di Kecamatan Bintang Pesisir, 2022

	Desa/Kelurahan	Jumlah Pulau		Luas Wilayah (km)
		Sudah Dihuni	Belum Dihuni	
	(1)	(2)		(3)
1	Kelong	8	10	37
2	Mapur	4	4	48
3	Numbing	2	-	11
4	Air Glubi	2	9	18
Bintang Pesisir		16	23	114

Sumber: Kantor Camat Bintang Pesisir

Tabel 1.3.1 Jarak ke Ibukota Kecamatan dan Ibukota Kabupaten/Kota Menurut Desa/Kelurahan di Kecamatan Bintan Pesisir (km) Tahun 2022

	Desa/Kelurahan	Jarak ke Ibukota Kecamatan (Km)	Jarak ke Ibukota Kabupaten (Km)
	(1)	(2)	(3)
1	Kelong	23,91	43
2	Mapur	81,5	51
3	Numbing	81,5	70
4	Air Glubi	52,5	45

Sumber: Kantor Camat Bintan Pesisir

2 PEMERINTAHAN

<https://bintankab.bps.go.id>

BAB II

PEMERINTAHAN

2.1. Dasar Pembentukan

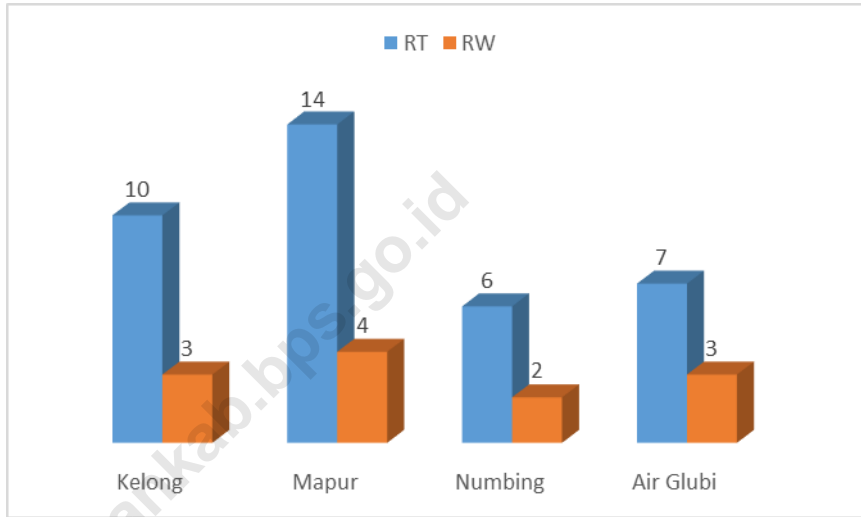
Kecamatan Bintang Pesisir merupakan salah satu kecamatan dari 10 (sepuluh) Kecamatan yang ada di Kabupaten Bintang. Kecamatan Bintang Pesisir merupakan pemekaran dari Kecamatan Bintang Timur. Kecamatan Bintang Pesisir dibentuk dalam rangka pengembangan dan kemajuan pembangunan. Karena adanya aspirasi masyarakat dan keinginan untuk lebih meningkatkan kemajuan diberbagai sektor dan pelayanan masyarakat.

Kecamatan Bintang Pesisir dibentuk berdasarkan Peraturan Daerah Kabupaten Bintang Nomor 12 Tahun 2007, yaitu tentang pembentukan Kecamatan Toapaya, Kecamatan Bintang Pesisir, Kecamatan Bintang Pesisir dan Kecamatan Sri Kuala Lobam di tetapkan di Kijang pada tanggal 23 Agustus 2007.

Berdasarkan Peraturan Daerah No.12 Tahun 2007, maka wilayah Kecamatan Bintang Pesisir terdiri dari 4 (empat) Desa. Ibukota Kecamatan Binatan Pesisir terletak di Desa Kelong. Empat Desa yang ada di Kecamatan Bintang Pesisir yaitu :

1. Desa Kelong
2. Desa Mapur
3. Desa Numbing
4. Desa Air Glubi

Gambar 2 Jumlah Rukun Warga (RW), dan Rukun Tetangga (RT) menurut Desa di Kecamatan Bintang Pesisir, 2022



2.1 WILAYAH ADMINISTRATIF

Tabel 2.1.1 Jumlah Rukun Warga (RW) dan Rukun Tetangga (RT) Menurut Desa/Kelurahan di Kecamatan Bintang Pesisir Tahun 2022

	Desa/Kelurahan	Dusun	Rukun Warga	Rukun Tetangga
	(1)	(2)	(3)	(4)
1	Kelong	2	3	10
2	Mapur	3	4	14
3	Numbing	1	2	6
4	Air Glubi	1	3	7
	Bintang Pesisir	7	12	37

Sumber: Kantor Camat Bintang Pesisir

KEPENDUDUKAN DAN KETENAGAKERJAAN

Tabel 2.2.1 Jumlah Pegawai Negeri Sipil Menurut Pemerintah Daerah Kecamatan Bintan Pesisir dan Jenis Kelamin Tahun 2022

Perangkat Daerah	Laki-laki	Perempuan	Jumlah
(1)	(2)	(3)	(4)
1 Bintan Pesisir	9	8	17

Sumber: Kantor Camat Bintan Pesisir

3 KEPENDUDUKAN

<https://bintankab.bps.go.id>

BAB III

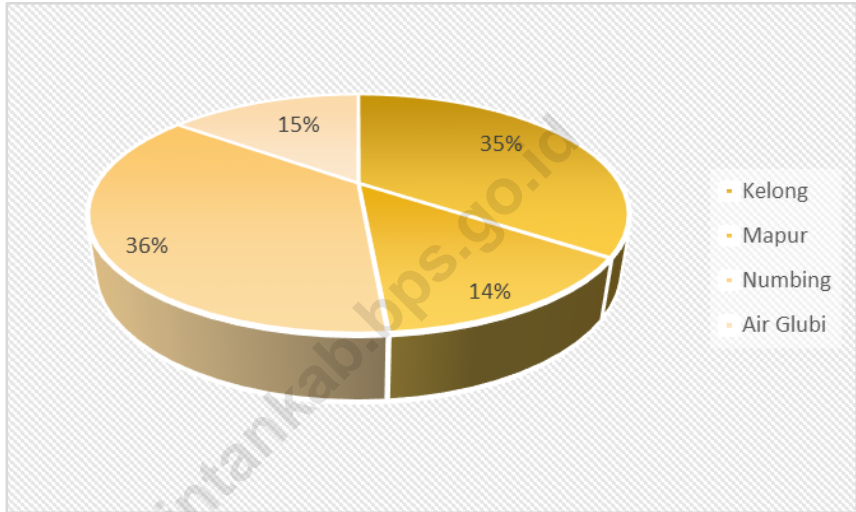
KEPENDUDUKAN

3.1. Penduduk

Kesejahteraan penduduk merupakan sasaran utama dari pembangunan, sebagaimana tertuang dalam Garis-garis Besar Haluan Negara. Pembangunan yang dilaksanakan adalah dalam rangka membentuk manusia Indonesia seutuhnya. Jumlah penduduk yang terus bertambah tidak diimbangi dengan sebaran penduduk. Laju pertumbuhan penduduk di Negara berkembang lebih tinggi dibanding dengan Negara maju. Kepadatan penduduk dihitung dengan membagi jumlah penduduk dengan luas area yang ditempati penduduk tersebut. Namun dengan penambahan penduduk yang pesat sulit untuk meningkatkan mutu kehidupan dan kesejahteraan secara layak dan merata. Hal ini berarti bahwa penduduk yang besar dengan kualitas yang tinggi tidak akan mudah dicapai.

Berdasarkan data Dinas Kependudukan dan Catatan Sipil Kabupaten Bintan jumlah penduduk Kecamatan Bintan Pesisir sebesar 6.988 Jiwa. Penduduk tersebar di 4 (empat) kelurahan/desa dengan jumlah penduduk paling banyak terdapat di desa Numbing yaitu 2.561 jiwa atau sekitar 36 persen dari keseluruhan jumlah penduduk kecamatan Bintan Pesisir.

Gambar 3 Jumlah Penduduk menurut Desa/Kelurahan di Kecamatan Bintan Pesisir, 2022



Sumber: Dinas Kependudukan dan Catatan Sipil Kabupaten Bintan

1.1 KEPENDUDUKAN

Tabel 3.1 Penduduk, Distribusi Persentase Penduduk, Kepadatan Penduduk, Rasio Jenis Kelamin Penduduk Menurut Desa/Kelurahan di Kecamatan Bintan Pesisir Tahun 2022

Desa/Kelurahan	Penduduk		
	Laki-Laki	Perempuan	Jumlah
(1)	(2)	(3)	(4)
1 Kelong	1250	1173	2423
2 Mapur	513	463	976
3 Numbing	1358	1203	2561
4 Air Glubi	518	510	1028
Bintan Pesisir	3639	3349	6988

Sumber: Dinas Kependudukan dan Catatan Sipil Kabupaten Bintan

KEPENDUDUKAN DAN KETENAGAKERJAAN

Lanjutan
Tabel 3.1 Penduduk, Distribusi Persentase Penduduk, Kepadatan Penduduk, Rasio Jenis Kelamin Penduduk Menurut Desa/Kelurahan di Kecamatan Bintan Pesisir, Tahun 2022

Desa/Kelurahan		Persentase Penduduk	Kepadatan Penduduk (per km ²)	Rasio Jenis Kelamin Penduduk
(1)		(5)	(6)	(7)
1	Kelong	2423	101	107
2	Mapur	976	11,97	111
3	Numbing	2561	31,42	113
4	Air Glubi	1028	19,58	102
Bintan Pesisir			6988	29,18

Sumber: Dinas Kependudukan dan Catatan Sipil Kabupaten Bintan

<https://bintankab.bps.go.id>

4 SOSIAL

BAB IV

SOSIAL

4.1. Pendidikan

Pembangunan di bidang pendidikan di Kecamatan Bintan Pesisir di tandai dengan banyaknya sarana pendidikan mulai dari tingkat Taman Kanak-kanak sampai dengan SMU/SMK. Untuk SMU/SMK adalah sekolah jauh dari Kijang (Bintan Timur) sehingga data jumlah guru dan murid di sekolah tersebut tidak ditampilkan di tabel – tabel di bawah ini. Sarana pendidikan terbanyak adalah sarana pendidikan tingkat Sekolah Dasar sebanyak 6 (enam) buah yang tersebar di masing masing kelurahan/desa. Ketersediaan jumlah tenaga guru yang mencukupi juga dapat menunjang keberhasilan pembangunan di bidang pendidikan.

4.2. Kesehatan

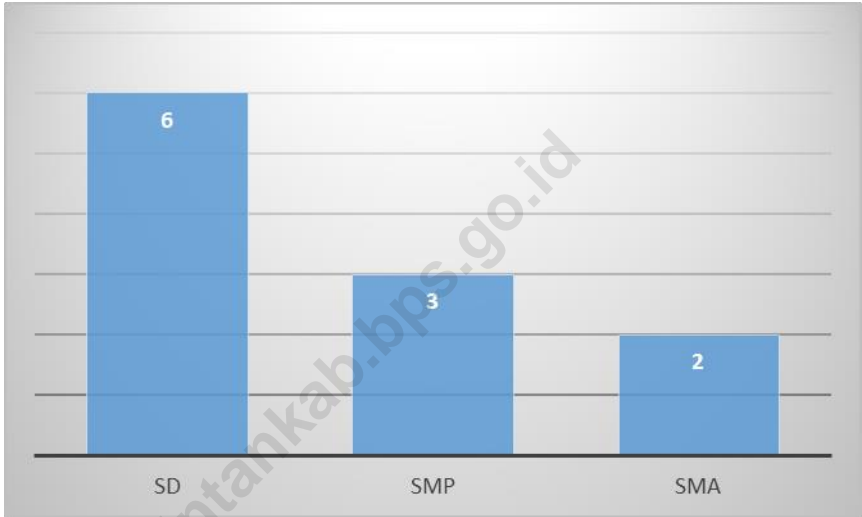
Data Kesehatan menyajikan banyaknya fasilitas sarana kesehatan yang mencakup banyaknya rumah sakit, puskesmas dan balai pengobatan.

4.3. Agama

Penyajian data Statistik di bidang keagamaan yang sumber datanya dari Kantor Urusan Agama Kecamatan menyajikan banyaknya jumlah tempat peribadatan.

Gambar

4 Jumlah Sekolah di Kecamatan Bintang Pesisir, 2022



Sumber : Dinas Pendidikan Kabupaten Bintang

4.1 PENDIDIKAN

Tabel 4.1.1 Banyaknya Desa/Kelurahan yang Memiliki Fasilitas Sekolah Menurut Tingkat Pendidikan di Kecamatan Bintan Pesisir Tahun 2022

Tingkat Pendidikan	Negeri	Swasta	Jumlah
(1)	(2)	(3)	(4)
Sekolah Dasar (SD)	6	-	6
Madrasah Ibtidaiyah (MI)	-	-	-
Sekolah Menengah Pertama (SMP)	3	-	3
Madrasah Tsanawiyah (MTs)	-	-	-
Sekolah Menengah Atas (SMA)	2	-	2
Sekolah Menengah Kejuruan (SMK)	-	-	-
Madrasah Aliyah (MA)	-	-	-
Akademi/Perguruan Tinggi	-	-	-

Sumber: Disdik Bintan dan Kemenag Bintan

Tabel 4.1.2 Jumlah Sekolah Menurut Tingkat Pendidikan di Kecamatan Bintan Pesisir Tahun 2022

Tingkat Pendidikan	Negeri	Swasta	Jumlah
(1)	(2)	(3)	(4)
PAUD	N/A	N/A	N/A
Taman Kanak-Kanak (TK)	-	3	3
Raudatul Athfal (RA)	N/A	N/A	N/A
Sekolah Dasar (SD)	6	-	6
Madrasah Ibtidaiyah (MI)	-	-	-
Sekolah Menengah Pertama (SMP)	3	-	3
Madrasah Tsanawiyah (MTs)	-	-	-
Sekolah Menengah Atas (SMA)	2	-	2
Sekolah Menengah Kejuruan (SMK)	-	-	-
Madrasah Aliyah (MA)	-	-	-

Sumber: Disdik Bintan dan Kemenag Bintan

Tabel 4.1.3 Jumlah Guru Menurut Tingkat Pendidikan di Kecamatan Bintang Pesisir Tahun 2022

Tingkat Pendidikan	Negeri	Swasta	Jumlah
(1)	(2)	(3)	(4)
PAUD	n.a	n.a	n.a
Taman Kanak-Kanak (TK)	4	-	4
Raudatul Athfal (RA)	-	-	0
Sekolah Dasar (SD)	48	-	48
Madrasah Ibtidaiyah (MI)	-	-	0
Sekolah Menengah Pertama (SMP)	16	-	16
Madrasah Tsanawiyah (MTs)	-	-	0
Sekolah Menengah Atas (SMA)	20	-	20
Sekolah Menengah Kejuruan (SMK)	-	-	0
Madrasah Aliyah (MA)	-	-	N/A

Sumber: Disdik Bintang dan Kemenag Bintang

Tabel 4.1.4 Jumlah Murid Menurut Tingkat Pendidikan di Kecamatan Bintang Pesisir Tahun 2022

Tingkat Pendidikan	Negeri	Swasta	Jumlah
(1)	(2)	(3)	(4)
PAUD	N/A	N/A	N/A
Taman Kanak-Kanak (TK)	-	72	72
Raudatul Athfal (RA)	N/A	N/A	N/A
Sekolah Dasar (SD)	769	-	769
Madrasah Ibtidaiyah (MI)	-	-	-
Sekolah Menengah Pertama (SMP)	296	-	296
Madrasah Tsanawiyah (MTs)	-	-	-
Sekolah Menengah Atas (SMA)	214	-	214
Sekolah Menengah Kejuruan (SMK)	-	-	-
Madrasah Aliyah (MA)	-	-	-

Sumber: Disdik Bintang dan Kemenag Bintang

4.2 KESEHATAN

Tabel 4.2.1 Banyaknya Desa/Kelurahan yang Memiliki Sarana Kesehatan Menurut Jenis Sarana Kesehatan di Kecamatan Bintan Pesisir Tahun 2022

Jenis Sarana Kesehatan	2021	2022
(1)	(2)	(3)
Rumah Sakit	-	-
Puskesmas	1	1
Klinik/Balai Kesehatan	-	-
Posyandu	8	8
Polindes	6	6

Sumber: Dinas Kesehatan Bintan

SOSIAL

4.3 AGAMA

Tabel 4.3.1 Jumlah Tempat Peribadatan di Kecamatan Bintan Pesisir Tahun 2022

Jenis Tempat Peribadatan	Jumlah
(1)	(2)
Masjid	16
Mushola	8
Gereja Protestan	1
Gereja Katolik	-
Pura	-
Vihara	-
Klenteng	1

Sumber: Kementerian Agama Kabupaten Bintan

<https://bintankab.bps.go.id>

5 PERTANIAN

BAB V**PERTANIAN****5.1. Tanaman Semusim**

Tanaman semusim adalah tanaman sumber vitamin, garam mineral dan lain-lain yang dikonsumsi dari bagian tanaman yang berumur kurang dari satu tahun. Tanaman semusim ini dibagi menjadi tanaman sayuran dan buah-buahan. Pada tahun 2022, produksi tanaman semusim Kecamatan Bintan Pesisir yang paling tinggi adalah cabai rawit. Komoditas ini menghasilkan 53 kuintal pada tahun 2022.

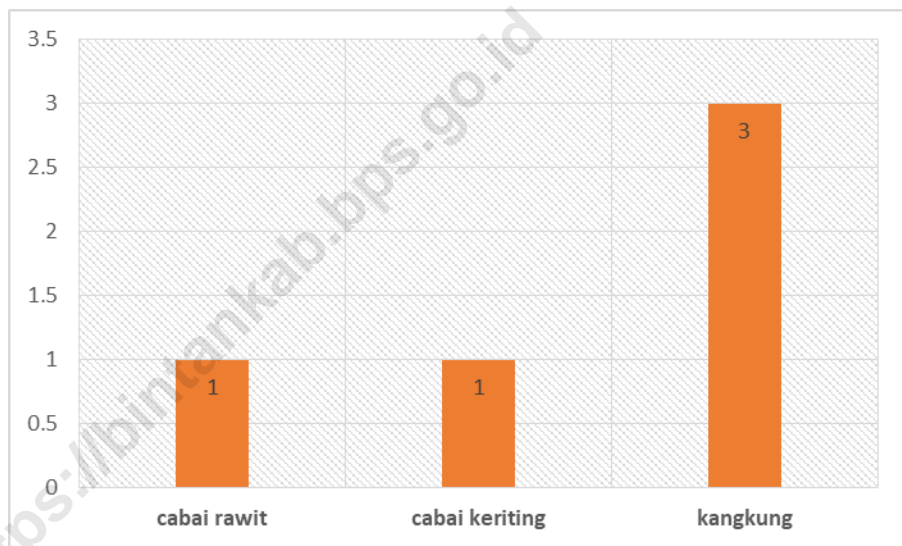
5.2. Tanaman Biofarmaka

Tanaman biofarmaka adalah tanaman yang bermanfaat untuk obat-obatan, kosmetik dan kesehatan yang dikonsumsi atau digunakan dari bagian-bagian tanaman seperti daun, batang, buah, umbi (rimpang) ataupun akar. Produksi terbesar untuk tanaman biofarmaka di Kecamatan Bintan Pesisir merupakan komoditas laos, yaitu dengan luas panen 5000 m² dan produksi sebanyak 23 ton pada tahun 2022.

Gambar

5Produksi Buah-buahan menurut Komoditas di Kecamatan Bintan Pesisir, 2022 (Kuintal)

Produksi Sayuran



Sumber : Dinas Pertanian dan Ketahanan Pangan Kabupaten Bintan

5.1 TANANAM SEMUSIM

Tabel 5.1.1 Luas Panen Tanaman Sayuran dan Buah-buahan Semusim Menurut Jenis Tanaman di Kecamatan Bintan Pesisir (ha), 2021-2022

Jenis Tanaman	2021	2022
(1)	(2)	(3)
Sayuran:		
Bawang Merah	-	-
Cabai Besar	-	-
Cabai Keriting	0	0
Cabai Rawit	1	0
Bawang Putih	-	-
Sawi	0	0
Ketimun	0	0
Kangkung	-	-
Kacang Panjang	0	0
Buah-buahan:		
Melon	-	-

Sumber: Badan Pusat Statistik, Statistik Pertanian Hortikultura SPH-SBS

Tabel 5.1.2 **Produksi Tanaman Sayuran dan Buah-buahan Semusim Menurut Jenis Tanaman di Kecamatan Bintang Pesisir (kuintal), 2021-2022**

Jenis Tanaman	2021	2022
(1)	(2)	(3)
Sayuran:		
Bawang Merah	-	-
Cabai Besar	-	-
Cabai Keriting	53	1
Cabai Rawit	42	1
Bawang Putih	-	-
Sawi	0	-
Ketimun	0	-
Kangkung	4	3
Kacang Panjang	0	-

Sumber: Badan Pusat Statistik, Statistik Pertanian Hortikultura SPH-SBS

5.2 TANAMAN BIOFARMAKA

Tabel 5.2.1 Luas Panen Tanaman Biofarmaka Menurut Jenis Tanaman di Kecamatan Bintan Pesisir (m²), 2021-2022

Jenis Tanaman	2021	2022
(1)	(2)	(3)
Laos	15000	5000

Sumber: Badan Pusat Statistik, Statistik Pertanian Hortikultura SPH-SBS

Tabel 5.2.2 **Produksi Tanaman Biofarmaka Menurut Jenis Tanaman di Kecamatan Bintan Pesisir (kg), 2021-2022**

Jenis Tanaman	2021	2022
(1)	(2)	(3)
Laos	30880	23550

Sumber: Badan Pusat Statistik, Statistik Pertanian Hortikultura SPH-SBS

DATA

MENCERDASKAN BANGSA



**BADAN PUSAT STATISTIK
KABUPATEN BINTAN**

Jl. Tata Bumi, Ceruk Ijuk, Toapaya, Bintan, Kepulauan Riau
Telp (0771) 3300 700
Homepage: <https://bintankab.bps.go.id/>, E-mail: bps2102@bps.go.id