




# Statistik Daerah Kecamatan Tahuna Barat 2016





# Statistik Daerah Kecamatan Tahuna Barat 2016

<http://sangihekab.bps.go.id>





**STATISTIK DAERAH  
KECAMATAN TAHUNA BARAT  
2016**

<http://sangihekab.go.id>

## STATISTIK DAERAH KECAMATAN TAHUNA BARAT 2016

ISBN : 978-602-6841-57-5  
No. Publikasi : 71030.1632  
Katalog BPS : 1101002.7103092  
Ukuran Buku : 17,6 cm X 25 cm  
Jumlah Halaman : IV + 19 halaman

Naskah:

Koordinator Statistik Kecamatan Tahuna Barat

Gambar Kulit:

Koordinator Statistik Kecamatan Tahuna Barat

Diterbitkan oleh:

© Badan Pusat Statistik Kabupaten Kepulauan Sangihe

Dicetak oleh:

Badan Pusat Statistik Kabupaten Kepulauan Sangihe

Dilarang mengumumkan, mendistribusikan, mengomunikasikan, dan/atau menggandakan sebagian atau seluruh isi buku ini untuk tujuan komersial tanpa izin tertulis dari Badan Pusat Statistik.



## Kata Pengantar

Dengan memanjatkan puji syukur ke hadirat Tuhan Yang Maha Esa, Badan Pusat Statistik Kabupaten Kepulauan Sangihe khususnya Koordinator Statistik Kecamatan Tahuna Barat akhirnya dapat menyelesaikan buku publikasi "Statistik Daerah Kecamatan Tahuna Barat Tahun 2016".

"Statistik Daerah Kecamatan Tahuna Barat Tahun 2016" adalah publikasi terbitan kelima yang diterbitkan oleh Koordinator Statistik Kecamatan Tahuna Barat. Publikasi ini menyajikan data secara komprehensif dari berbagai bidang, dimaksudkan untuk memberi gambaran tentang keadaan geografi, iklim, ciri-ciri keadaan sosial dan perekonomian Kecamatan Tahuna Barat.

Pada kesempatan ini kami ucapkan banyak terima kasih kepada instansi, pemerintah maupun swasta yang terkait, atas perhatian yang diberikan dalam bentuk data yang diberikan untuk penerbitan publikasi ini.

Saran dan kritik dari berbagai pihak untuk perbaikan publikasi ini sangat kami hargai. Akhirnya, harapan kami semoga penyajian data statistik ini bermanfaat bagi para pemakai.

Kepala Badan Pusat Statistik  
Kabupaten Kepulauan Sangihe

Leopold Richard Rawung, SE  
NIP. 19660419 199303 1 002

## DAFTAR ISI

1. Geografi dan Iklim	1	10. Pertambangan dan Energi	10
2. Pemerintahan	2	11. Pariwisata	11
3. Penduduk	3	12. Transportasi dan Komunikasi	12
4. Ketenagakerjaan	4	13. Perdagangan	13
5. Pendidikan	5	14. Keuangan	14
6. Kesehatan	6	Lampiran	15
7. Perumahan	7		
8. Pertanian	8		
9. Peternakan dan Perikanan	9		



# GEOGRAFI DAN IKLIM

# 1

**Kecamatan Tahuna Barat**  
**Merupakan pemekaran Kecamatan Tahuna pada Tahun 2005**

Kecamatan Tahuna Barat terletak antara  
30° 37' - 30" Lintang Utara dan 125° 26' - 16" Bujur Timur

Kecamatan Tahuna Barat merupakan salah satu kecamatan di Kabupaten Kepulauan Sangihe dengan ibukota kecamatan terletak di Kelurahan Kolongan Mitung. Kecamatan ini masih tergolong baru karena merupakan hasil pemekaran Kecamatan Tahuna Tahun 2005. Kecamatan Tahuna Barat terletak antara 30° 37' - 30" Lintang Utara dan 125° 26' - 16" Bujur Timur, berada di antara Kecamatan Kendahe dan Kecamatan Tahuna. Luas wilayah Kecamatan Tahuna Barat 43,68 km<sup>2</sup>. Kelurahan Kolongan Mitung merupakan kelurahan terluas, dengan luas wilayah 8,31 km<sup>2</sup> atau 19,02 % dari luas wilayah kecamatan.

Batas wilayah Kecamatan Tahuna Barat adalah sebagai berikut,

- Utara : Kecamatan Tabukan Utara
- Timur : Kecamatan Tahuna
- Selatan : Laut Sulawesi
- Barat : Kecamatan Kendahe

## Peta Kecamatan Tahuna Barat



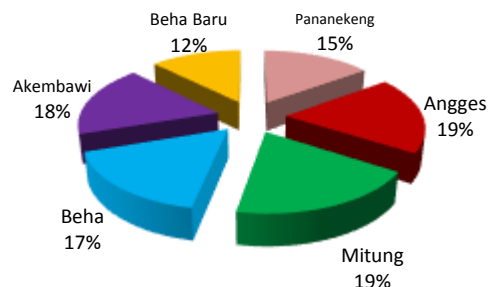
Sumber : Kecamatan Tahuna Barat dalam Angka 2016

## Statistik Geografi dan Iklim

Uraian	Satuan	2015
Luas	Km <sup>2</sup>	43,68
Sungai	buah	6
Gunung Berapi	buah	1

Sumber : Kecamatan Tahuna Barat dalam Angka 2016

## Persentase Luas Kelurahan



Sumber : Kecamatan Tahuna Barat dalam Angka 2016

# PEMERINTAHAN

*Terdiri dari enam kelurahan*

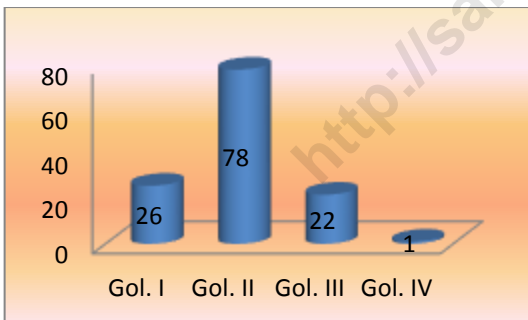
*Tahun 2015, Kecamatan Tahuna Barat memiliki enam kelurahan, delapan belas Lingkungan, dan empat puluh RT*

## Statistik Pemerintahan

Wilayah Administrasi	2005 - 2015
Kelurahan	6
Lingkungan	18
RT	40

Sumber : Kecamatan Tahuna Barat dalam Angka 2016

## Jumlah PNS Menurut Golongan Tahun 2014



Sumber : Kecamatan Tahuna Barat dalam Angka 2016

Berdasarkan pembagian wilayah administratif Pemerintah Daerah, Kecamatan Tahuna Barat dibagi menjadi enam Kelurahan, 18 Lingkungan dan 40 Rukun Tetangga.

Sejak terbentuknya Kecamatan Tahuna Barat tahun 2005 (hasil pemekaran Kecamatan Tahuna) sudah ada empat orang camat yang pernah memimpin di Kecamatan Tahuna Barat. Camat pertama yang memimpin Kecamatan Tahuna Barat adalah S. J. B. Makagansa, S.IP. Pada tahun 2015, Kecamatan Tahuna Barat dipimpin oleh Ronny Lendentariang, S.Pd, M.Si.

Jumlah Pegawai Negeri Sipil pada tahun 2015 sebanyak 135 orang, golongan III merupakan golongan terbanyak, sebesar 78 orang.

**Jumlah penduduk di Tahun 2015 sejumlah 5.821 jiwa**

*Kepadatan penduduk mencapai 133 jiwa per kilometer persegi dengan sex ratio sebesar 98,94 persen*

Jumlah penduduk berdasarkan data registrasi di Kecamatan Tahuna Barat Tahun 2015 sebanyak 5.821 jiwa, dengan tingkat kepadatan penduduk 133 jiwa/km<sup>2</sup>.

Tahun 2015, komposisi penduduk Kecamatan Tahuna Barat didominasi oleh penduduk dewasa. Penduduk berusia dibawah 15 tahun sebesar 19,36 persen, usia produktif 53,32 persen, sedangkan usia 65 tahun ke atas sebesar 6,13 persen. Sehingga berdasarkan angka mutlaknya diperoleh angka ketergantungan (*dependency ratio*) penduduk Kecamatan Tahuna Barat sebesar 35,87. Artinya setiap 100 orang penduduk usia produktif menanggung sekitar 35 s.d. 36 orang penduduk usia tidak produktif.

Secara umum jumlah penduduk di Kecamatan Tahuna Barat tahun 2015 di dominasi penduduk perempuan. Hal ini dapat ditunjukkan oleh sex rasio yang nilainya lebih kecil dari 100 yaitu 98,94 %, yang berarti bahwa dalam 100 orang perempuan terdapat 98,94 penduduk laki-laki.

## Indikator Kependudukan Kecamatan Tahuna Barat

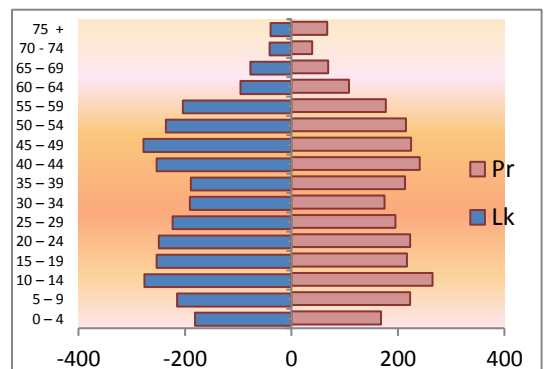
Uraian	2015
Jumlah Penduduk (Jiwa)	5 821
Kepadatan Penduduk (jiwa/km <sup>2</sup> )	133
Sex Ratio (L/P) (%)	98,94
Jumlah Rumah Tangga	1 757

Penduduk menurut kelompok umur	
0-14 thn	19,36 %
15-64 thn	53,32 %
≥ 65 thn	6,13 %

Sumber : Kecamatan Tahuna Barat dalam Angka 2016

## Piramida Penduduk Kecamatan Tahuna Barat Tahun 2015



Sumber : Kecamatan Tahuna Barat dalam Angka 2016

# 4

## KETENAGAKERJAAN

### *Penduduk sebagian besar berprofesi sebagai petani*

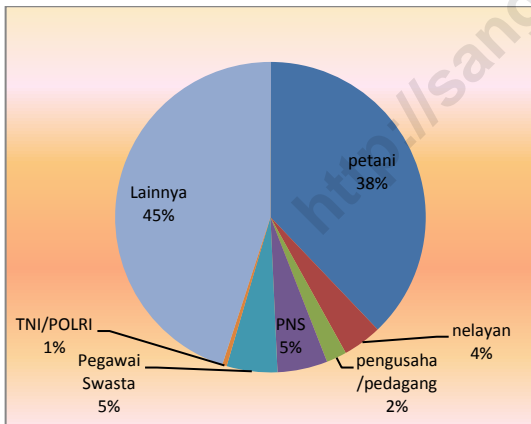
*38 % dari angkatan kerja di Tahuna Barat berprofesi sebagai petani, baik petani pemilik lahan maupun petani buruh*

### Statistik Ketenagakerjaan Tahun 2015

Uraian	Jumlah
Usia Kerja	4 161
Bukan Usia Kerja	1 660

Sumber : Kecamatan Tahuna Barat dalam Angka 2016

### Penduduk Menurut Mata Pencaharian Tahun 2015



Sumber : Kecamatan Tahuna Barat dalam Angka 2016

Jumlah dan komposisi tenaga kerja akan terus mengalami perubahan seiring dengan berlangsungnya demografi. Pada Tahun 2015, di Kecamatan Tahuna Barat jumlah penduduk usia kerja (15 s.d. 64 tahun), sebanyak 4.161 orang. Sebanyak 3.393 orang atau sekitar 81,54 % dari penduduk usia kerja tersebut termasuk ke dalam angkatan kerja.

Penduduk Kecamatan Tahuna Barat yang termasuk ke dalam angkatan kerja sebanyak 3.393 orang. Berdasarkan jumlah tersebut, jika dibagi menurut mata pencaharian utamanya antara lain, petani sebanyak 1.285 orang (38 persen), nelayan sebanyak 138 orang (4 persen), pengusaha/pedagang sebanyak 72 orang (2 persen), Pegawai Negeri Sipil (PNS) sebanyak 177 orang (5 persen), pegawai swasta sebanyak 179 orang (5 persen), TNI/POLRI sebanyak 16 orang (1 persen), dan Lainnya sebanyak 1.526 orang (45 persen).

**Belum tersedia pendidikan tingkat lanjutan**

*Sampai Tahun 2015, di Kecamatan Tahuna Barat belum tersedia pendidikan formal tingkat lanjutan (SMA/ sederajat)*

Faktor utama keberhasilan pembangunan di suatu negara adalah tersedianya sumber daya manusia (SDM) yang berkualitas. Oleh karena itu melalui jalur pendidikan pemerintah secara konsisten berupaya meningkatkan SDM penduduk Tahuna Barat dengan membangun sarana dan prasarana pendidikan. Jumlah sekolah yang ada di Kecamatan Tahuna Barat adalah 6 TK, 7 SD dan 1 SMP.

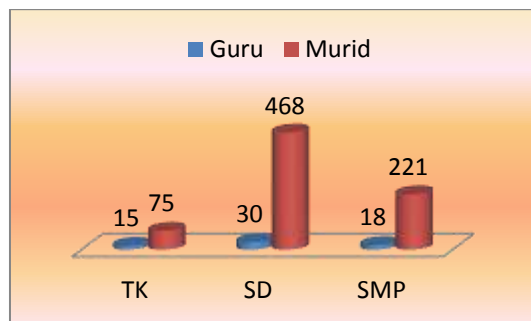
Capaian di bidang pendidikan terkait erat dengan ketersediaan fasilitas pendidikan serta tenaga guru yang memadai. Pada jenjang pendidikan SMP di Kecamatan Tahuna Barat untuk tahun ajaran 2015/2016 seorang guru rata-rata mengajar 12 murid. Hingga Tahun 2015 di Kecamatan Tahuna Barat belum tersedia pendidikan formal tingkat lanjutan (SMA/ sederajat).

## Statistik Pendidikan Tahun 2015

Tingkat	Uraian	Jumlah
TK	Sekolah	6
	Guru	15
	Murid	75
	Rasio Murid Guru	5
SD	Banyaknya SD	7
	Guru	30
	Murid	468
	Rasio Murid Guru	15,6
SMP	Banyaknya SMP	1
	Guru	18
	Murid	221
	Rasio Murid Guru	12,3

Sumber : Kecamatan Tahuna Barat dalam Angka 2016

## Jumlah Guru dan Murid Tahun 2015



Sumber : Kecamatan Tahuna Barat dalam Angka 2016

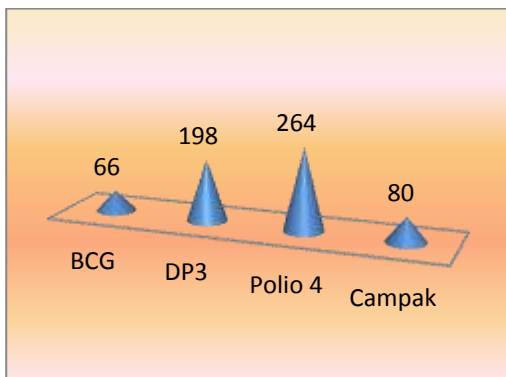
**Masih dibutuhkan tenaga dokter**

*Sampai Tahun 2015, di Kecamatan Tahuna Barat hanya tersedia satu orang dokter*

**Statistik Kesehatan Tahun 2015**

Fasilitas Kesehatan	Jumlah
Rumah Sakit	-
Puskesmas Umum	1
Puskesmas Pembantu	5
Posyandu	7
Poskesdes	2
Apotek	-
Tenaga Kesehatan	Jumlah
Dokter Umum	2
Dokter Gigi	-
Apoteker	-
Sarjana Kesehatan	-
Paramedis	21
Non Paramedis	5

Sumber : Kecamatan Tahuna Barat dalam Angka 2016

**Capaian Imunisasi Tahun 2015**

Sumber : Kecamatan Tahuna Barat dalam Angka 2016

Hingga Tahun 2015, sarana kesehatan yang ada di Kecamatan Tahuna Barat adalah Puskesmas dan Puskesmas Pembantu. Namun sebagai rujukan penduduk di Kecamatan Tahuna Barat untuk berobat jalan pada kedua fasilitas kesehatan tersebut dapat dikatakan cukup tinggi. Hal ini mengindikasikan bahwa fasilitas tersebut paling banyak dipilih karena cukup mudah dijangkau oleh penduduk dan biaya berobat yang dikeluarkan relatif murah.

Tenaga di bidang kesehatan yang tersedia di Kecamatan Tahuna Barat meliputi dokter umum, paramedis, dan non paramedis. Tahun 2015, dokter umum yang ada berjumlah 2 orang, paramedis sebanyak 21 orang dan non paramedis sebanyak 5 orang.

Pemberian kekebalan tubuh melalui imunisasi lengkap sebelum usia satu tahun merupakan cara yang efektif untuk mencegah kesakitan dan kematian balita. Imunisasi tersebut terdiri dari BCG dan Campak sebanyak satu kali, DPT sebanyak tiga kali, dan Polio sebanyak empat kali.

# PERUMAHAN

Masih ada rumah darurat

Pada Tahun 2015, terdapat sebanyak 125 unit rumah darurat

# 7

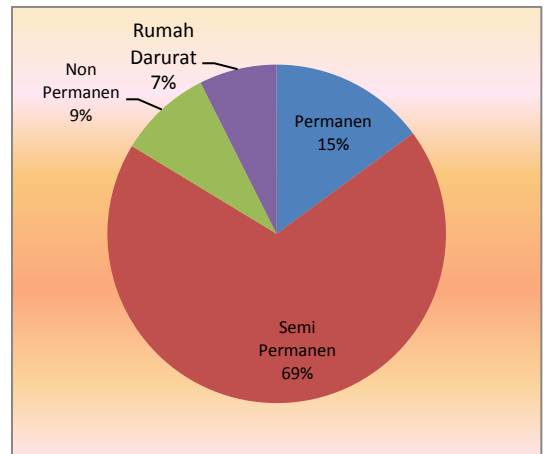
Kondisi perumahan di Kecamatan Tahuna Barat pada Tahun 2015 terdiri dari rumah permanen sebanyak 251 buah (15 persen), rumah semi permanen sebanyak 1.159 buah (69 persen), rumah non permanen sebanyak 150 buah (9 persen), dan rumah darurat sebanyak 125 buah (7 persen).

## Statistik Perumahan Tahun 2015

Jenis Rumah	Jumlah
Permanen	251
Semi Permanen	1 159
Non Permanen	150
Darurat	125

Sumber : Kecamatan Tahuna Barat dalam Angka 2016

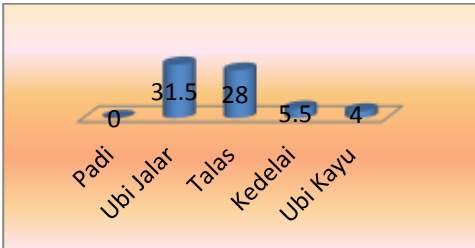
## Persentase Perumahan di Kecamatan Tahuna Barat Tahun 2015



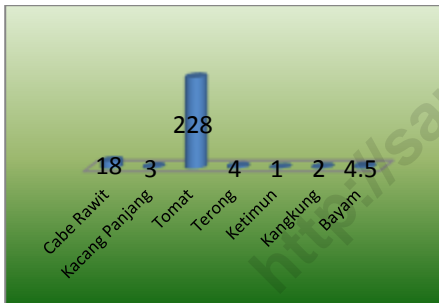
Sumber : Kecamatan Tahuna Barat dalam Angka 2016

**Terjadi penurunan drastis harga jual Cengkeh**

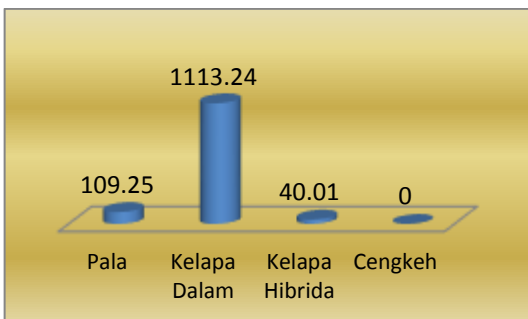
*Pada Tahun 2015 tidak ada produksi yang dihasilkan dari tanaman Cengkeh Tapi yang paling banyak produksinya dari tanaman Kelapa*

**Produksi Tanaman Pangan (ton), 2015**

Sumber : Kecamatan Tahuna Barat dalam Angka 2016

**Produksi Sayuran (ton), 2015**

Sumber : Kecamatan Tahuna Barat dalam Angka 2016

**Produksi Perkebunan Rakyat (ton) 2015**

Sumber : Kecamatan Tahuna Barat dalam Angka 2016

Produksi tanaman pangan (padi dan palawija) pada Tahun 2015 yang paling tinggi adalah ubi jalar, selanjutnya diikuti oleh Ubi kayu. Produksi ubi jalar sebesar 31,5 ton dengan luas panen 7 hektar. Sedangkan produksi talas sebesar 28 ton dengan luas panen 7 hektar.

Produksi tanaman sayur-sayuran pada Tahun 2015 yang paling tinggi adalah tomat, selanjutnya diikuti oleh cabe rawit, bayam, terong, kacang panjang, kangkung dan yang paling sedikit adalah ketimun. Produksi tomat sebesar 228 ton dengan luas panen 38 hektar. Produksi cabe rawit sebesar 18 ton dengan luas panen 9 hektar. Sedangkan produksi bayam sebesar 4,5 ton dengan luas panen 3 hektar.

Produksi tanaman perkebunan rakyat pada Tahun 2015 didominasi tanaman Kelapa dengan nilai Produksi sebesar 1.113,24 ton dan Luas Areal 995 hektar. Sedangkan untuk tanaman Cengkeh tidak ada Produksi pada Tahun 2015 dari Luas Areal sebesar 38 hektar.



# PETERNAKAN DAN PERIKANAN

## *Penangkapan ikan cenderung secara tradisional*

*Masyarakat di Kecamatan Tahuna Barat lebih cenderung berternak Babi dan Ayam Kampung*

# 9

Populasi ternak besar di Kecamatan Tahuna Barat adalah sapi, sebanyak 289 ekor pada Tahun 2015. Populasi ternak kecil yaitu babi dan kambing, masing-masing sebanyak 2.415 ekor dan 1.145 ekor pada Tahun 2015. Populasi unggas di Kecamatan Tahuna Barat Tahun 2015 terdiri dari itik sebanyak 230 ekor, ayam ras petelur sebanyak 1.308 ekor, ayam ras pedaging sebanyak 2.000 ekor, dan ayam kampung sebanyak 20.761 ekor. berdasarkan data yang ada, masyarakat di Tahuna Barat lebih cenderung berternak babi dan ayam kampung.

### **Populasi Ternak dan Unggas Tahun 2015**

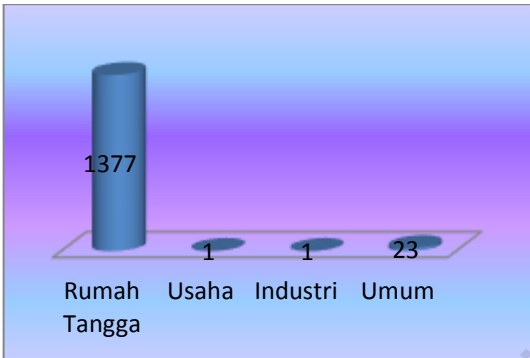
<b>Jenis Ternak/ Unggas</b>	<b>Jumlah</b>
Sapi	289
Kambing	1 145
Babi	2 415
Ayam Ras Petelur	1 308
Ayam Ras Pedaging	2 000
Ayam Buras/ Kampung	20 761
Itik	230

Sumber : Kecamatan Tahuna Barat dalam Angka 2016

### *Rumah tangga mendominasi pelanggan listrik dan air minum*

*Rumah tangga yang menjadi pelanggan listrik sebesar 98,42 persen, dan pelanggan air minum 98,15 persen*

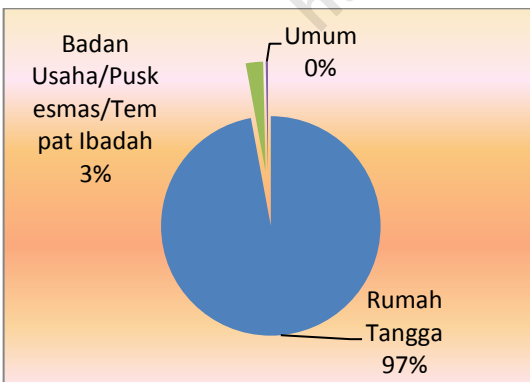
#### Pelanggan Listrik Menurut Jenis Pelanggan Tahun 2015



Sumber : Kecamatan Tahuna Barat Dalam Angka 2016

Kebutuhan tenaga listrik di Kecamatan Tahuna Barat sebagian besar dipenuhi oleh Perusahaan Listrik Negara (PLN). Pada Tahun 2015, pelanggan listrik di Kecamatan Tahuna Barat sebagian besar adalah rumah tangga, yaitu sebanyak 1.377 unit atau sebesar 98,23%. Pelanggan listrik terbanyak kedua adalah sarana umum sebanyak 23 unit atau sebesar 1,64%. Pelanggan listrik yang lainnya adalah pelaku usaha sebanyak satu buah dan industri besar sebanyak satu perusahaan, yaitu PT. Dynasty di Kelurahan Beha Baru.

#### Pelanggan Air Minum Menurut Jenis Pelanggan Tahun 2015



Sumber : Kecamatan Tahuna Barat Dalam Angka 2016

Pelanggan air bersih dari Perusahaan Daerah Air Minum (PDAM) di Kecamatan Tahuna Barat pada Tahun 2015 sebagian besar adalah rumah tangga. Rumah tangga yang menjadi pelanggan air minum sebanyak 568 unit atau sebesar 97,09%. Sedangkan terbanyak kedua yang menjadi pelanggan air bersih di Kecamatan Tahuna Barat adalah Badan Sosial/Puskemas/Tempat Ibadah sebanyak 15 unit atau sekitar 2,56%, dan di ikuti sarana Umum sebanyak 2 unit atau sekitar 0,35

## *Pantai Kolongan, potensi wisata bahari*

*Pantai Ria yang terletak di Kolongan Beha merupakan lokasi yang potensial untuk dikembangkan menjadi obyek wisata bahari*

Peran sektor pariwisata makin penting dalam perekonomian Indonesia, baik sebagai salah satu sumber penerimaan devisa maupun kesempatan kerja dan kesempatan berusaha. Di Kecamatan Tahuna Barat terdapat lokasi yang potensial untuk dikembangkan sebagai obyek wisata bahari, yaitu Pantai Ria yang terletak di kelurahan Kolongan Beha. Selain itu terdapat kolam renang di Kolongan Beha yang bisa dikembangkan sebagai sarana rekreasi bagi keluarga dan anak-anak. Sampai dengan Tahun 2015, lokasi-lokasi ini dikunjungi oleh masyarakat umum hanya sebatas tempat rekreasi pada hari libur.

### Lokasi obyek wisata Kecamatan Tahuna Barat

Kelurahan	Lokasi	Obyek
Beha	Pantai Kolongan	Wisata Pantai Ria
Beha	Pantai Kolongan	Kolam Renang

## Sepeda motor menjadi alat transportasi darat yang utama

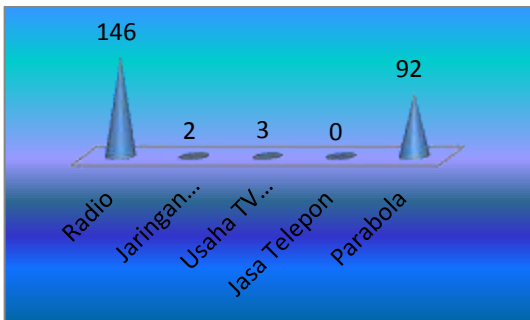
Sepeda motor di Kecamatan Tahuna Barat menempati urutan terbanyak, yaitu sejumlah 271 unit pada Tahun 2015

### Banyaknya Sarana Transportasi Darat Tahun 2015

Jenis Kendaraan	Jumlah (unit)
Sepeda Motor	460
Truk	15
Mobil Penumpang	46
Sepeda	73
Gerobak	32

Sumber : Kecamatan Tahuna Barat dalam Angka 2016

### Banyaknya Sarana Informasi dan Komunikasi Tahun 2015



Sumber : Kecamatan Tahuna Barat dalam Angka 2016

Jenis angkutan yang digunakan untuk memenuhi kebutuhan transportasi darat di Kecamatan Tahuna Barat adalah kendaraan bermotor roda dua dan roda empat, serta kendaraan tidak bermotor seperti sepeda dan gerobak sapi. Jumlah kendaraan bermotor terbanyak adalah sepeda motor sebanyak 460 unit atau sebesar 74 %. Sedangkan kendaraan tidak bermotor terbanyak adalah sepeda sebanyak 73 unit atau sebesar 12 %.

Kebutuhan komunikasi di Tahuna Barat pada Tahun 2015 terbilang cukup memadai, walaupun kebutuhan sarana komunikasi internet masih terbatas karena belum tersedia Warung Internet (Warnet). Sarana komunikasi berupa telepon seluler sudah dapat digunakan dengan baik di Kecamatan Tahuna Barat karena tersedianya Jaringan Seluler (Tower) sebanyak dua unit yang terletak di Kelurahan Angges dan Mitung. Sarana informasi terbanyak yang digunakan oleh masyarakat di Tahuna Barat pada Tahun 2015 adalah televisi pribadi sebanyak 1.276 unit dengan didukung oleh Usaha TV Kabel sebanyak tiga unit.

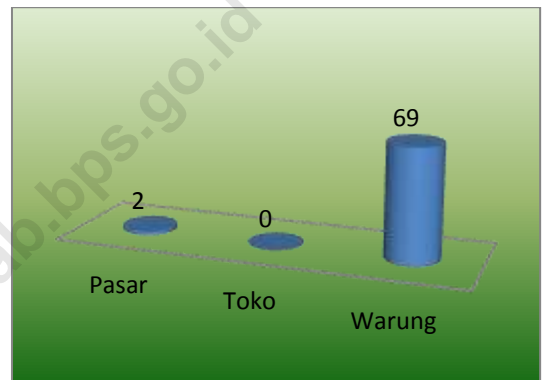
## Satu unit pasar belum berfungsi secara optimal

*Bangunan untuk kegiatan usaha perdagangan di Kecamatan Tahuna Barat adalah warung / kios sebanyak 68 buah*

Sampai Tahun 2015 Kecamatan Tahuna Barat telah memiliki dua unit bangunan pasar, pasar dengan bangunan permanen yang dibangun Tahun 2007 dan pasar tanpa bangunan yang terletak di Kelurahan Akembawi. Bangunan untuk kegiatan usaha perdagangan yang terbanyak di Kecamatan Tahuna Barat Tahun 2015 adalah warung/kios sebanyak 69 buah.

Harga rata-rata hasil bumi berupa kopra di Tahun 2015 tidak mengalami kenaikan yang drastis dibandingkan Tahun 2014.

**Jumlah Pasar, Toko dan Warung Tahun 2015**



Sumber: Kecamatan Tahuna Barat dalam Angka, 2016

**PBB 100 persen**

*Pencapaian Pajak Bumi dan Bangunan pada Tahun 2015 mencapai 100 persen*

**Target dan Realisasi PBB  
Tahun 2015**

Kelurahan	Target	Realisasi	%
Panankeng	11.234178	11.234178	100
Angges	9.458.020	9.458.020	100
Mitung	11.860.870	11.860.870	100
Beha	7.545.338	7.545.338	100
Akembawi	8.155.228	8.155.228	100
Beha Baru	9.545.338	9.545.338	100

Sumber : Kecamatan Tahuna Barat dalam Angka 2016

Target pencapaian Pajak Bumi dan Bangunan (PBB) Tahun 2015 di Kecamatan Tahuna Barat adalah sebesar Rp. 57.798.972. Berdasarkan target pencapaian tersebut, telah terealisasi 100 persen pengumpulan PBB dari setiap kelurahan.

# LAMPIRAN

<http://sangihekab.bps.go.id>

## Lampiran

Penduduk Menurut Jenis Kelamin dan Sex Ratio  
di Kecamatan Tahuna Barat  
2015

Kelurahan	Penduduk		Jumlah	Sex Ratio
	Laki-Laki	Perempuan		
[1]	[2]	[3]	[4]	[5]
1. Pananekeng	532	571	1 103	93,17
2. Angges	438	422	860	103,79
3. Mitung	406	397	803	102,27
4. Beha	414	428	842	96,73
5. Akembawi	725	724	1 449	100,14
6. Beha Baru	380	384	764	98,96
2015	2 895	2 926	5 821	98,94
2014	2 901	2 914	5 815	99,55
2013	2 882	2 908	5 790	99,11
2012	2 873	2 912	5 785	98,66
2011	2 831	2 884	5 715	98,16

Sumber : Kantor Kecamatan Tahuna Barat



Jumlah Penduduk Menurut Kelompok Umur dan Jenis Kelamin  
di Kecamatan Tahuna Barat Tahun 2015

Kelompok Umur	Laki-laki	Perempuan	Jumlah
[1]	[2]	[3]	[4]
0 – 4	181	168	292
5 – 9	215	223	293
10 – 14	276	265	542
15 – 19	253	217	467
20 – 24	249	223	471
25 – 29	223	195	416
30 – 34	191	175	363
35 – 39	189	213	396
40 – 44	253	241	493
45 – 49	278	225	498
50 – 54	236	215	454
55 – 59	204	177	378
60 – 64	96	108	201
65 – 69	77	69	146
70 - 74	41	39	85
75 +	39	67	126
Jumlah	3 001	2 820	5 821

*Sumber : Kantor Camat Tahuna Barat*

Banyaknya Penduduk Menurut Mata Pencarian  
di Kecamatan Tahuna Barat  
2015

Kelurahan	Petani	Nelayan	Pengusaha/ Pedagang	PNS
[1]	[2]	[3]	[4]	[5]
1. Pananekeng	162	53	9	20
2. Angges	212	20	24	47
3. Mitung	129	9	16	23
4. Beha	88	35	6	45
5. Akembawi	314	21	12	32
6. Beha Baru	380	-	5	10
2015	1 285	138	72	177
2014	1 310	143	67	169
2013	1 350	137	82	174

*Sumber : Kantor Kecamatan Tahuna Barat*

Banyaknya Penduduk Menurut Mata Pencaharian  
di Kecamatan Tahuna Barat  
2015

Lanjutan

Kelurahan	Pegawai Swasta	TNI/POLRI	Lainnya	Jumlah
[1]	[2]	[3]	[4]	[5]
1. Pananekeng	6	1	851	1 102
2. Angges	12	7	248	570
3. Mitung	32	-	153	362
4. Beha	9	4	15	202
5. Akembawi	-	4	254	637
6. Beha Baru	120	-	5	520
2015	179	16	1 526	3 393
2014	97	19	1 476	3 260
2013	112	21	754	2 630

*Sumber : Kantor Kecamatan Tahuna Barat*

# DATA

## MENCERDASKAN BANGSA



**BADAN PUSAT STATISTIK  
KABUPATEN KEPULAUAN SANGIHE**  
Jl. Baru Tona, 95815 Telp./Fax (0432) 24547  
email : [bps7103@bps.go.id](mailto:bps7103@bps.go.id)

