

Katalog/Catalogue: 1102001.3509

ISSN : 0215-5524

# KABUPATEN JEMBER DALAM ANGKA

*JEMBER REGENCY IN FIGURES*

## 2024



**BADAN PUSAT STATISTIK  
KABUPATEN JEMBER  
BPS - STATISTIC OF JEMBER**





# **KABUPATEN JEMBER DALAM ANGKA**

*JEMBER REGENCY IN FIGURES*

## **2024**



**BADAN PUSAT STATISTIK  
KABUPATEN JEMBER  
BPS - STATISTIC OF JEMBER**

**KABUPATEN JEMBER DALAM ANGKA**  
***Jember Regency In Figures***  
**2024**

ISSN: 0215.5524

No. Publikasi/Publication Number: 3509.2401

Katalog /Catalog: 1102001.3509

Ukuran Buku/Book Size: 14,8 cm x 21 cm

Jumlah Halaman/Number of Pages : lxxviii+ 744 hal/pages

**Naskah/Manuscript:**

**Badan Pusat Statistik Kabupaten Jember**

*BPS-Statistics of Jember*

**Penyunting/Editor:**

**Badan Pusat Statistik Kabupaten Jember**

*BPS-Statistics of Jember*

**Desain Kover/Cover Design:**

**Badan Pusat Statistik Kabupaten Jember**

*BPS-Statistics of Jember*

**Ilustrasi Kover/Cover Illustration:**

Pusat Penelitian Kopi dan Kakao Indonesia (Puslit Koka)

**Diterbitkan oleh/Published by:**

**©BPS Kabupaten Jember/BPS-Statistics of Jember**

Dicetak oleh/Printed by:

...

Dilarang mengumumkan, mendistribusikan, mengomunikasikan, dan/atau mengandakan sebagian atau seluruh isi buku ini untuk tujuan komersil tanpa izin tertulis dari Badan Pusat Statistik.

*Prohibited to announce, distribute, communicate, and/or copy part or all of this book for commercial purpose without permission from BPS-Statistics Indonesia.*

## **TIM PENYUSUN/TEAM MEMBERS**

### **Pengarah/Director**

Tri Erwandi,SE,MSi

### **Penanggung Jawab/Persons In Charge**

Tri Erwandi,SE,MSi

### **Penyunting/Editors**

Stephanus Pratomo Septyardi Putranto S.ST • Dian Anggraeni  
Rahayuningtyas, SST • Arumita Hertriesa, A.Md • Indrianto Kukuh Darmawan, SE  
Ahmad Iswardi, SE

### **Pengolah Data dan Penulis Naskah/Data Processing and Authors**

Stephanus Pratomo Septyardi Putranto S.ST • Dian Anggraeni  
Rahayuningtyas, SST • Arumita Hertriesa, A.Md • Indrianto Kukuh Darmawan, SE  
Ahmad Iswardi, SE

### **Penata Letak/Layout Designers**

Stephanus Pratomo Septyardi Putranto S.ST • Dian Anggraeni  
Rahayuningtyas, SST • Arumita Hertriesa, A.Md • Indrianto Kukuh Darmawan, SE  
Ahmad Iswardi, SE



## **KONTRIBUTOR DATA/DATA CONTRIBUTOR**

1. Dinas Pekerjaan Umum dan Sumber Daya Air Kabupaten Jember
2. Dinas Perindustrian dan Perdagangan Kabupaten Jember
3. Dinas Pendidikan Kabupaten Jember
4. Dinas Tenaga Kerja Kabupaten Jember
5. Dinas Pemberdayaan Masyarakat dan Pemerintahan Desa Kabupaten Jember
6. Dinas Kesehatan Kabupaten Jember
7. Dinas Koperasi dan Usaha Mikro Kabupaten Jember
8. Dinas Ketahanan Pangan dan Peternakan Kabupaten Jember
9. Dinas Tanaman Pangan, Hortikultura dan Perkebunan Kabupaten Jember
10. Dinas Perikanan Kabupaten Jember
11. Dinas Pemberdayaan Perempuan, Perlindungan Anak dan Keluarga Berencana Kabupaten Jember
12. Dinas Perhubungan Kabupaten Jember
13. Dinas Pariwisata dan Kebudayaan Daerah Kabupaten Jember
14. Dinas Penanaman Modal dan Pelayanan Terpadu Satu Pintu Kabupaten Jember
15. Dinas Kependudukan dan Pencatatan Sipil Kabupaten Jember
16. Dinas Sosial Kabupaten Jember
17. Badan Penanggulangan Bencana Daerah Kab. Jember
18. Badan Perencanaan dan Pembangunan Kabupaten Jember
19. Badan Kesatuan Bangsa dan Politik Kabupaten Jember
20. Badan Kepegawaian Daerah Kabupaten Jember
21. Badan Pengelolaan Keuangan dan Aset Daerah Kabupaten Jember
22. Sekretariat DPRD Kabupaten Jember
23. Badan Pendapatan Daerah Jember
24. Badan Konservasi Sumber Daya Alam Propinsi Jawa Timur
25. Badan Pertanahan Nasional Kabupaten Jember
26. Badan Koordinator Wilayah V Jember
27. PT. PLN (Persero) Dist. JaTim Area Pelayanan & Jaringan Jbr
28. STIA Pembangunan Jember

29. Universitas Jember
30. Kantor UPTD Pendapatan Propinsi Jatim Jember Kab. I (Wilayah Kabupaten)
31. Universitas Moch. Sroedji
32. Universitas Muhammadiyah Jember
33. Sekolah Tinggi Dirasat Islamiyah Imam Syafi'i Jember
34. Taman Nasional Meru Betiri
35. Politeknik Negeri Jember
36. Unit Pelaksana Teknis Lalu Lintas Angkutan Jalan Kabupaten Jember
37. Bank Indonesia Jember
38. Bandara Noto Hadinegoro
39. Lembaga Pemasyarakatan
40. Universitas Islam Jember
41. Kantor Pelayanan Pajak Pratama Kabupaten Jember
42. Perum. Perhutani/KPH Jember
43. Institut Teknologi dan Sains Mandala
44. Sekolah Tinggi Pertanian Jember
45. STIE Dharma Nasional, Jember
46. Cabang Dinas Kehutanan Wilayah Jember
47. PMI Cabang Jember
48. DPU Bina Marga Propinsi Jawa Timur (UPT Pengelolaan Jalan dan Jembatan Jember)
49. Otoritas Jasa Keuangan Kabupaten Jember
50. Badan Urusan Logistik (Bulog) Sub Divisi Regional XI Kabupaten Jember
51. Pengadilan Agama Jember
52. PT KAI Daerah Operasi IX Jember.
53. Universitas PGRI Argopuro
54. Kementrian Agama Kabupaten Jember
55. Kepolisian Satuan Lalu Lintas Jember
56. Kepolisian Negara Republik Indonesia Resort Jember
57. PT. Pos Indonesia (Persero) Kantor Pos III Jember.
58. Universitas Islam Negeri KHAS Jember
59. PDAM Kabupaten Jember.



**PETA WILAYAH KABUPATEN JEMBER**  
**MAP OF JEMBER REGENCY**





**KEPALA BPS KABUPATEN JEMBER**  
***CHIEF STATISTICIAN OF JEMBER***



**Tri Erwandi, SE, M.SI**





## KATA PENGANTAR

Kabupaten Jember Dalam Angka 2024 merupakan publikasi tahunan yang diterbitkan oleh BPS Kabupaten Jember. Dalam rangka meningkatkan kualitas layanan BPS kepada pengguna data untuk penyediaan data perencanaan pembangunan yang lebih cepat maka penyusunan Kabupaten Jember Dalam Angka untuk penyediaan data perencanaan pembangunan di rilis pada bulan Februari 2024. Disadari bahwa publikasi ini belum sepenuhnya memenuhi harapan pihak pemakai data khususnya para perencana, namun diharapkan dapat membantu melengkapi penyusunan rencana pembangunan di Kabupaten Jember.

Publikasi ini dapat terwujud berkat kerja sama dan bantuan dari berbagai pihak baik instansi pemerintah maupun swasta. Kepada semua pihak yang telah memberikan bantuan disampaikan penghargaan dan terima kasih yang sebesar-besarnya.

Walaupun publikasi ini telah disiapkan sebaik-baiknya, namun disadari masih ada kekurangan dan kesalahan yang terjadi. Untuk perbaikan publikasi ini, tanggapan dan saran yang bersifat konstruktif dari para pemakai sangat diharapkan.

Jember, Februari 2024  
Kepala BPS  
Kabupaten Jember

Tri Erwandi, SE, M.Si



## PREFACE

*Jember Regency in figure 2024 is an annual publication published by BPS of Jember Regency. In order to improve the quality of BPS services for data users for the provision of faster development planning data, the preparation of Jember District in Figures for the provision of development planning data was released earlier in February 2024. It was realized that this publication had not fully met the expectations of data users, especially the planner, but is expected to help complete the preparation of development plans in Jember Regency.*

*This publication was made possible thanks to the cooperation and assistance of various parties, both government and private agencies. To all parties who have provided assistance, a big appreciation and gratitude was expressed.*

*Although this publication has been prepared as well as possible, but it is realized there are still shortcomings and errors that occur. To improve this publication, constructive responses and suggestions from users are highly expected.*

*Jember, February 2024  
Chief Statistician of  
Jember Regency*

*Tri Erwandi, SE, M.SI*

## DAFTAR ISI / CONTENTS

Halaman  
Page

Kata Pengantar/ <i>Preface</i> .....	xi
Daftar Isi/ <i>Contents</i> .....	xiii
Daftar Tabel/ <i>List of Tables</i> .....	xv
Daftar Gambar/ <i>List of Figures</i> .....	lxi
Daftar Singkatan/ <i>List of Abbreviations</i> .....	lxv
Statistik Kunci/ <i>Key Statistics</i> .....	1
1. Geografi dan Iklim/ <i>Geography and Climate</i> .....	1
2. Pemerintahan/ <i>Government</i> .....	37
3. Penduduk dan Ketenagakerjaan/ <i>Population and Employment</i> .....	83
4. Sosial dan Kesejahteraan Rakyat/ <i>Social and Welfare</i> .....	161
5. Pertanian, Kehutanan, Peternakan, dan Perikanan/ <i>Agriculture, Forestry, Livestock, and Fishery</i> .....	305
6. Industri, Pertambangan, dan Energi/ <i>Industry, Mining, and Energy</i> .....	509
7. Pariwisata/ <i>Tourism</i> .....	527
8. Transportasi dan Komunikasi/ <i>Transportation and Communication</i> .....	561
9. Perbankan, Koperasi, dan Harga-harga/ <i>Banking, Cooperative, dan Prices</i> .....	641
10. Pengeluaran Penduduk/ <i>Population Expenditure</i> .....	675
11. Perdagangan/ <i>Trade</i> .....	687
12. Sistem Neraca Regional/ <i>System of Regional Accounts</i> .....	697
13. Perbandingan Antar Kabupaten/Kota/ <i>Regency/Municipal Comparison</i> .....	727





## DAFTAR TABEL/LIST OF TABLES

Halaman  
Page

<b>1.</b>	<b>GEOGRAFI DAN IKLIM/GEOGRAPHY AND CLIMATE</b>	
<b>1.1</b>	<b>KEADAAN GEOGRAFI</b>	
	<b>GEOGRAPHY CONDITION</b>	
1.1.1	Luas Daerah dan Jumlah Pulau Menurut Kecamatan, 2023 <i>Total Area and Number of Islands by Subdistrict, 2023</i> .....	9
1.1.2	Tinggi Wilayah dan Jarak ke Ibukota Kabupaten Menurut Kecamatan, 2023 <i>Regional Height and Distance to Capital District by District, 2023</i> .....	10
1.1.3	Luas Wilayah ( Km <sup>2</sup> ) Kecamatan Menurut Klasifikasi Lereng di Kabupaten Jember, 2023 <i>The Area ( Km<sup>2</sup>) of Subdistricts According to Slope Classification in Jember Regency, 2023</i> .....	11
1.1.4	Luas Wilayah ( Km <sup>2</sup> ) Kecamatan Menurut Ketinggian Tempat (meter, dpl) di Kabupaten Jember, 2023 <i>The Area ( Km<sup>2</sup>) of Subdistricts According to The Height (meter, dpl) in Jember Regency, 2023</i> .....	12
1.1.5	Pulau-pulau Kecil atau Kepulauan Yang Memiliki Nama di Kabupaten Jember, 2023 <i>Islands or Archipelago with Names in Jember Regency, 2023</i> .....	13
1.1.6	Pulau-pulau Kecil atau Kepulauan Yang Belum Memiliki Nama di Kabupaten Jember, 2023 <i>Islands or Archipelago without Names in Jember Regency, 2023</i> .....	14
<b>1.2</b>	<b>KEADAAN IKLIM</b>	
	<b>CLIMATE CONDITION</b>	
1.2.1	Pengamatan Unsur Iklim Menurut Bulan di Stasiun Meteorologi Jember, 2023 <i>Observation of Climate Elements By Months at Station Jember Regency, 2023</i> .....	16
1.2.2	Banyaknya Curah Hujan ( mm <sup>2</sup> ) Menurut, Kecamatan, Stasiun Pengukur, dan Bulan, di Kabupaten Jember, 2023 <i>The Amount of Rainfall ( mm<sup>2</sup>) According to Sub districts, Gauging Stations and Months in Jember Regency, 2023</i> .....	19

1.2.3	Jumlah Hari Hujan Menurut Kecamatan, Stasiun Pengukur, dan Bulan di Kabupaten Jember, 2023 <i>The Rainfall days According to Sub district, Gauging Stations and Months in Jember Regency, 2023</i> .....	25
1.2.4	Rata-Rata Curah Hujan (mm) per hari Menurut Kecamatan, Stasiun Pengukur dan Bulan di Kabupaten Jember, 2023 <i>The Average Rainfall (mm) per Day According to Sub districts, Gauging Stations and Moths in Jember Regency, 2023</i> .....	31
<b>2.</b>	<b>PEMERINTAHAN/GOVERNMENT</b>	
<b>2.1</b>	<b>WILAYAH ADMINISTRATIF</b> <b>ADMINISTRATIVE AREA</b>	
2.1.1	Jumlah Desa/Kelurahan Menurut Kecamatan di Kabupaten Jember, 2019–2023 <i>Number of Villages/Kelurahan by Subdistrict in Jember Regency, 2019–2023</i> ..	45
2.1.2	Banyaknya Kelurahan/Desa dan Dusun Menurut Kecamatan di Kabupaten Jember, 2023 <i>Number of Village and Subvillage By Subdistricts in Jember Regency, 2023</i> .....	46
2.1.3	Banyaknya Perangkat Kelurahan/Desa, Jumlah RT dan RW Menurut Kecamatan di Kabupaten Jember, 2023 <i>The Number of Village Tools, RT and RW By Subdistricts in Jember Regency, 2023</i> .....	47
2.1.4	Banyaknya Kepala Desa Menurut Kecamatan dan Pendidikan yang Ditamatkan di Kabupaten Jember, 2023 <i>The Number Village Head/Lurah According to Subdistricts and His Educational level in Jember Regency, 2023</i> .....	48
2.1.5	Banyaknya Perangkat Desa Menurut Kecamatan di Kabupaten Jember, 2023 <i>The Number of Villages officials According to Subdistrict in Jember Regency, 2023</i> .....	49
<b>2.2</b>	<b>DEWAN PERWAKILAN RAKYAT DAERAH</b> <b>REGIONAL HOUSE OF REPRESENTATIVE</b>	
2.2.1	Jumlah Anggota Dewan Perwakilan Rakyat Daerah Menurut Partai Politik dan Jenis Kelamin di Kabupaten Jember, 2023 <i>Number of Regional House of Representatives's Members by Political</i>	

	Halaman Page
	51
2.2.2	52
2.2.3	53
2.2.4	54
2.2.5	55
2.2.6	56
<b>2.3</b>	
2.3.1	57
2.3.2	59
2.3.3	61

2.3.4	Jumlah Pegawai Negeri Sipil Daerah Menurut Nama Instansi dan Jenis Kelamin, 2023 <i>The Number of Local Civil Servants According to Institution and Sex, 2023</i> .....	63
<b>2.4</b>	<b>KEUANGAN PEMERINTAH</b> <b>GOVERNMENT FINANCE</b>	
2.4.1	Realisasi Pendapatan Pemerintah Kabupaten Jember Menurut Jenis Pendapatan (ribu rupiah), 2020–2023 <i>Actual Jember Regency Government Revenues by Kind of Revenues (thousand rupiahs), 2020–2023</i> .....	67
2.4.2	Realisasi Belanja Pemerintah Kabupaten Jember Menurut Jenis Belanja (ribu rupiah), 2020–2023 <i>Actual Jember Regency Government Expenditures by Kind of Expenditures (thousand rupiahs), 2020–2023</i> .....	71
2.4.3	Rencana dan Realisasi Anggaran Belanja Daerah, 2023 <i>Regional Budget Plan and Realization, 2023</i> .....	73
2.4.4	Jumlah Pendapatan/Pajak PKB dan BBNKB (rupiah) Menurut Bulan di Kabupaten Jember, 2023 <i>The Total Amount of Income/ PKB and BBNKB Taxes (rupiah) By Month in Jember Regency, 2023</i> .....	75
2.4.5	Target dan Realisasi Pendapatan Asli Daerah (PAD) di Kabupaten Jember, 2023 <i>The Target and Realization of Local Genuine Income (PAD) in Jember Regency, 2023</i> .....	76
<b>3.</b>	<b>PENDUDUK DAN KETENAGAKERJAAN/</b> <b>POPULATION AND EMPLOYMENT</b>	
<b>3.1</b>	<b>PENDUDUK</b> <b>POPULATION</b>	
3.1.1	Penduduk, Laju Pertumbuhan Penduduk, Distribusi Persentase Penduduk, Kepadatan Penduduk, Rasio Jenis Kelamin Penduduk Menurut Kecamatan, 2023 <i>Population, Population Growth Rate, Percentage Distribution of Population, Population Density, and Population Sex Ratio by Subdistrict, 2023</i> .....	91
3.1.2	Jumlah Penduduk Menurut Kelompok Umur dan Jenis Kelamin di Kabupaten Jember, 2023 <i>Population by Age Groups and Sex in Jember Regency, 2023</i> .....	94

3.1.3	Jumlah Penduduk Menurut Jenis Kelamin di Kabupaten Jember, 2023 <i>Population Statistics According to Gender in Jember Regency, 2023....</i>	95
3.1.4	Jumlah Penduduk Laki-laki Menurut Kelompok Umur di Kabupaten Jember, 2023 <i>The Number of Male Residents by Age Group in Jember Regency, 2023.....</i>	96
3.1.5	Jumlah Penduduk Perempuan Menurut Kelompok Umur di Kabupaten Jember, 2023 <i>The Number of Female Residents by Age Group in Jember Regency, 2023.....</i>	100
3.1.6	Jumlah Penduduk Laki-laki Menurut Status Hubungan Dalam Keluarga di Kabupaten Jember, 2023 <i>The Number of Male Residents According to Family Relationship Status in Jember Regency, 2023.....</i>	104
3.1.7	Jumlah Penduduk Perempuan Menurut Status Hubungan Dalam Keluarga di Kabupaten Jember, 2023 <i>The Number of Female Residents According to Family Relationship Status in Jember Regency, 2023.....</i>	107
3.1.8	Jumlah Penduduk Laki-laki Menurut Pendidikan Terakhir yang Ditamatkan di Kabupaten Jember, 2023 <i>The Number of Male Residents According to the Last Education Attended in Jember Regency, 2023.....</i>	110
3.1.9	Jumlah Penduduk Perempuan Menurut Pendidikan Terakhir yang Ditamatkan di Kabupaten Jember, 2023 <i>The Number of Female Residents According to the Last Education Attended in Jember Regency, 2023.....</i>	113
<b>3.2</b>	<b>KETENAGAKERJAAN</b> <b>EMPLOYMENT</b>	
3.2.1	Jumlah Penduduk Berumur 15 Tahun Keatas Menurut Jenis Kegiatan Selama Seminggu yang Lalu dan Jenis Kelamin di Kabupaten Jember, 2023 <i>Population Aged 15 Years and Over by Type of Activity During The Previous Week and Sex in Jember Regency, 2023.....</i>	116

3.2.2	Penduduk Berumur 15 Tahun ke Atas Menurut Pendidikan Tertinggi yang Ditamatkan dan Jenis Kegiatan Selama Seminggu yang Lalu di Kabupaten Jember, 2023 <i>Population 15 Years of Age and Over by Educational Attainment and Type of Activity During the Previous Week in Jember Regency, 2023.....</i>	117
3.2.3	Penduduk Berumur 15 Tahun Ke Atas yang Bekerja Selama Seminggu yang Lalu Menurut Status Pekerjaan Utama dan Jenis Kelamin di Kabupaten Jember, 2023 <i>Population 15 Years of Age and Over who Worked During The Previous Week by Main Employment Status and Sex in Jember Regency, 2023 .....</i>	119
3.2.4	Banyaknya Transmigran Menurut Daerah Tujuan dan Jenis Program Transmigrasi di Kabupaten Jember, 2023 <i>The Number of Transmigrants By Destination Region and Type of Program in Jember Regency, 2023 .....</i>	120
3.2.5	Banyaknya Pemberangkatan Transmigran Menurut Kecamatan Asal dan Jenis Program Transmigrasi di Kabupaten Jember, 2023 <i>The Number of Transmigrant Delivery By Original Subdistrict and Type of Program in Jember Regency, 2023.....</i>	121
3.2.6	Banyaknya Transmigran Menurut Bulan dan Jenis Program Transmigrasi di Kabupaten Jember, 2023 <i>The Number of Transmigrant By Month and Type of Program in Jember Regency, 2023.....</i>	122
3.2.7	Penempatan TKI ke Luar Negeri Menurut Bulan dan Negara Tujuan di Kabupaten Jember, 2023 <i>The Delivery of TKI (Indonesian Labor Force) Overseas By Month and Destination Country in Jember Regency, 2023.....</i>	123
3.2.8	Registrasi Penempatan TKI ke Luar Negeri Menurut Bulan dan Negara Tujuan di Kabupaten Jember, 2023 <i>The Delivery Registration of TKI (Indonesian Labor Force) Overseas By Month and Destination Country in Jember Regency, 2023.....</i>	125
3.2.9	Banyaknya Pencari Kerja Menurut Tingkat Pendidikan dan Jenis Kelamin di Kabupaten Jember, 2023 <i>The Number of Job Seekers According to Education Level and Sex in Jember Regency, 2023.....</i>	127

3.2.10	Pencari Kerja Terdaftar, Lowongan Kerja Terdaftar, dan Penempatan/ Pemenuhan Tenaga Kerja Menurut Kecamatan dan Jenis Kelamin, 2023 <i>Number of Registered Job Applicants, Registered Job Vacancies, and Placement of Workers by and Sex, 2023</i> .....	128
3.2.11	Penduduk Berumur 15 Tahun ke Atas yang Bekerja Selama Seminggu yang Lalu Menurut Golongan Umur dan Jenis Kelamin, Hasil Survei Angkatan Kerja Nasional (SAKERNAS) bulan Agustus Tahun 2022-2023 <i>Population 15 Years of Age and Over Who Worked During the Previous Week by Age Group and Sex, of 2022-2023 National Labor Force Survey (SAKERNAS) in August</i> .....	130
3.2.12	Jumlah Penduduk Laki-laki Menurut Pekerjaan di Kabupaten Jember, 2023 <i>Number of Male Residents by Occupation in Jember Regency, 2023</i> .....	132
<b>4.</b>	<b>SOSIAL DAN KESEJAHTERAAN RAKYAT/SOCIAL AND WELFARE</b>	
<b>4.1</b>	<b>PENDIDIKAN</b>	
4.1.1	Jumlah Sekolah, Guru, dan Murid Taman Kanak-Kanak (TK) di Bawah Kementerian Pendidikan, Kebudayaan, Riset, dan Teknologi Menurut Kecamatan di Kabupaten Jember, 2022/2023 dan 2023/2024 <i>Number of Schools, Teachers, and Pupils in Kindergarten Under The Ministry of Education, Culture, Research, and Technology by Subdistrict in Jember Regency, 2022/2023 and 2023/2024</i> .....	169
4.1.2	Jumlah Sekolah, Guru, dan Murid Raudatul Athfal (RA) di Bawah Kementerian Agama Menurut Kecamatan, 2022/2023 dan 2023/2024 <i>Number of Schools, Teachers, and Pupils in Raudatul Athfal (RA) Under The Ministry of Religious Affairs by Subdistrict, 2022/2023 and 2023/2024</i> .....	172
4.1.3	Jumlah Sekolah, Guru, dan Murid Sekolah Dasar (SD) di Bawah Kementerian Pendidikan, Kebudayaan, Riset, dan Teknologi Menurut Kecamatan di Kabupaten Jember, 2022/2023 dan 2023/2024 <i>Number of Schools, Teachers, and Pupils in Elementary Schools Under The Ministry of Education, Culture, Research, and Technology by Subdistrict in Jember Regency, 2022/2023 and 2023/2024</i> .....	173

4.1.4	<p>Jumlah Sekolah, Guru, dan Murid Madrasah Ibtidaiyah (MI) di Bawah Kementerian Agama Menurut Kecamatan di Kabupaten Jember, 2022/2023 dan 2023/2024</p> <p><i>Number of Schools, Teachers, and Pupils in Madrasah Ibtidaiyah (MI) Under The Ministry of Religious Affairs by Subdistrict in Jember Regency, 2022/2023 and 2023/2024</i>.....</p>	176
4.1.5	<p>Jumlah Sekolah, Guru, dan Murid Sekolah Menengah Pertama (SMP) di Bawah Kementerian Pendidikan, Kebudayaan, Riset, dan Teknologi Menurut Kecamatan di Kabupaten Jember, 2022/2023 dan 2023/2024</p> <p><i>Number of Schools, Teachers, and Pupils in Junior High Schools Under The Ministry of Education, Culture, Research, and Technology by Subdistrict in Jember Regency, 2022/2023 and 2023/2024</i>.....</p>	179
4.1.6	<p>Jumlah Sekolah, Guru, dan Murid Madrasah Tsanawiyah (MTs) di Bawah Kementerian Agama Menurut Kecamatan di Kabupaten Jember, 2022/2023 dan 2023/2024</p> <p><i>Number of Schools, Teachers, and Pupils in Madrasah Tsanawiyah (MTs) Under The Ministry of Religious Affairs by Subdistrict in Jember Regency, 2022/2023 and 2023/2024</i>.....</p>	182
4.1.7	<p>Jumlah Sekolah, Guru, dan Murid Sekolah Menengah Atas (SMA) di Bawah Kementerian Pendidikan, Kebudayaan, Riset, dan Teknologi Menurut Kecamatan di Kabupaten Jember, 2022/2023 dan 2023/2024</p> <p><i>Number of Schools, Teachers, and Pupils in Senior High School Under The Ministry of Education, Culture, Research, and Technology by Subdistrict in Jember Regency, 2022/2023 and 2023/2024</i>.....</p>	185
4.1.8	<p>Jumlah Sekolah, Guru, dan Murid Sekolah Menengah Kejuruan (SMK) di Bawah Kementerian Pendidikan, Kebudayaan, Riset, dan Teknologi Menurut Kecamatan di Kabupaten Jember, 2022/2023 dan 2023/2024</p> <p><i>Number of Schools, Teachers, and Pupils in Vocational High Schools Under The Ministry of Education, Culture, Research, and Technology by Subdistrict in Jember Regency, 2022/2023 and 2023/2024</i> .....</p>	188
4.1.9	<p>Jumlah Sekolah, Guru, dan Murid Madrasah Aliyah (MA) di Bawah Kementerian Agama Menurut Kecamatan di Kabupaten Jember, 2022/2023 dan 2023/2024</p> <p><i>Number of Schools, Teachers, and Pupils in Madrasah Aliyah (MA)</i></p>	



	<i>Under the Ministry of Religious Affairs by Subdistrict in Jember Regency, 2022/2023 and 2023/2024</i> .....	191
4.1.10	Angka Partisipasi Murni (APM) dan Angka Partisipasi Kasar (APK) Menurut Jenjang Pendidikan di Kabupaten Jember, 2022 dan 2023 <i>Net Enrollment Rate and Gross Enrollment Ratio by Educational Level in Jember Regency, 2022 and 2023</i> .....	194
4.1.11	Persentase Penduduk Berumur 15 Tahun ke Atas yang Melek Huruf Menurut Kelompok Umur di Kabupaten Jember, 2022 dan 2023 <i>Percentage of Literate People Aged 15 Years and Over by Age Group in Jember Regency, 2022 and 2023</i> .....	195
4.1.12	Jumlah Desa <sup>1</sup> /Kelurahan yang Memiliki Fasilitas Sekolah Menurut Kecamatan dan Tingkat Pendidikan di Kabupaten Jember, 2021–2023 <i>Number of Villages<sup>1</sup> Having Educational Facilities by Subdistrict and Educational Level in Jember Regency, 2021–2023</i> .....	196
4.1.13	Jumlah Sekolah, Guru, dan Murid Sekolah Kelompok Bermain (KB) di Bawah Kementerian Pendidikan, Kebudayaan, Riset, dan Teknologi Menurut Kecamatan di Kabupaten Jember, 2022/2023 dan 2023/2024 <i>Number of Schools, Teachers, and Pupils in Playgroup Schools Under The Ministry of Education, Culture, Research, and Technology by Subdistrict in Jember Regency, 2022/2023 and 2023/2024</i> .....	201
4.1.14	Jumlah Sekolah, Guru, dan Murid Sekolah Taman Penitipan Anak (TPA) di Bawah Kementerian Pendidikan, Kebudayaan, Riset, dan Teknologi Menurut Kecamatan di Kabupaten Jember, 2022/2023 dan 2023/2024 <i>Number of Schools, Teachers, and Pupils in Child Care Park Schools Under The Ministry of Education, Culture, Research, and Technology by Subdistrict in Jember Regency, 2022/2023 and 2023/2024</i> .....	204
4.1.15	Jumlah Sekolah, Guru, dan Murid Sekolah Satuan PAUD Sejenisnya (SPS) di Bawah Kementerian Pendidikan, Kebudayaan, Riset, dan Teknologi Menurut Kecamatan di Kabupaten Jember, 2022/2023 dan 2023/2024 <i>Number of Schools, Teachers, and Pupils in Similar PAUD Units Schools Under The Ministry of Education, Culture, Research, and Technology by Subdistrict in Jember Regency, 2022/2023 and 2023/2024</i> .....	207

4.1.16	Jumlah Sekolah, Guru, dan Murid Sekolah Pusat Kegiatan Belajar Masyarakat (PKBM) di Bawah Kementerian Pendidikan, Kebudayaan, Riset, dan Teknologi Menurut Kecamatan di Kabupaten Jember <i>Number of Schools, Teachers, and Pupils in Center for Community Learning Activities Schools Under The Ministry of Education, Culture, Research, and Technology by Subdistrict in Jember Regency</i> .....	210
4.1.17	Jumlah Sekolah, Guru, dan Murid Sekolah Luar Biasa (SLB) di Bawah Kementerian Pendidikan, Kebudayaan, Riset, dan Teknologi Menurut Kecamatan di Kabupaten Jember, 2022/2023 dan 2023/2024 <i>Number of Schools, Teachers, and Extraordinary Schools Under The Ministry of Education, Culture, Research, and Technology by Subdistrict in Jember Regency, 2022/2023 and 2023/2024</i> .....	213
4.1.18	Banyaknya Jurusan, Program studi, Dosen, Mahasiswa, dan Lulusan Menurut Universitas dan Fakultas di Jember di Kabupaten Jember, 2023 <i>The Number of Department, Study Program, Lecturer, Student, and Graduate By University and Faculty in Jember in Jember Regency, 2023</i> .....	216
<b>4.2</b>	<b>KESEHATAN</b>	
4.2.1	Jumlah Desa <sup>1</sup> /Kelurahan Yang Memiliki Sarana Kesehatan Menurut Kecamatan di Kabupaten Jember, 2021-2023 <i>Number of Villages<sup>1</sup>/Kelurahan Having Health Facilities by Subdistrict in Jember Regency, 2021-2023</i> .....	219
4.2.2	Jumlah Tenaga Kesehatan Menurut Kecamatan di Kabupaten Jember, 2023 <i>Number of Health Human Resources by Subdistrict in Jember Regency, 2023</i> .....	225
4.2.3	Jumlah Rumah Sakit Umum, Rumah Sakit Khusus, dan Puskesmas Menurut Kecamatan di Kabupaten Jember, 2022 dan 2023 <i>Number of General Hospital, Specialized Hospital, and Public Health Center by Subdistrict in Jember Regency, 2022 and 2023</i> .....	227
4.2.4	Banyaknya Tempat Tidur Menurut Rumah Sakit dan Jenisnya 2023 <i>The Number of Beds By Hospital and Type 2023</i> .....	231
4.2.5	Banyaknya Puskesmas dan Pengunjung Menurut Kecamatan di Kabupaten Jember, 2023 <i>The Number of Local Government Clinic (Puskesmas) and Visitor By Subdistrict, 2023</i> .....	232

4.2.6	Banyaknya Kunjungan Ibu dan Anak di Puskesmas Menurut Kecamatan di Kabupaten Jember, 2023 <i>The Number of Mother and Child Visitor at Puskesmas By Subdistrict in Jember Regency, 2023</i> .....	233
4.2.7	Banyaknya Fasilitas Persalinan Menurut Kecamatan dan Jenisnya di Kabupaten Jember, 2023 <i>The Number of Child-Birth Facility By Subdistrict and Type, 2023</i> .....	234
4.2.8	Banyaknya Bayi yang Diimunisasi Menurut Kecamatan dan Jenis Imunisasi di Kabupaten Jember, 2023 <i>The Number of Infants Immunized By the Subdistrict and Type of Immunization in Jember Regency, 2023</i> .....	235
4.2.9	Banyaknya Imunisasi dan Pencapaian (Persen) Menurut Kecamatan dan Jenis Imunisasi di Kabupaten Jember, 2023 <i>The number Immunization and Achievement (Percent) By the District and Type Immunization in Jember Regency, 2023</i> .....	236
4.2.10	Banyaknya Pasien Puskesmas Rawat Jalan Menurut Jenis Penyakit yang Paling Banyak Penderitaanya di Kabupaten Jember, 2023 <i>The number of Outpatient Health Center Patients by Type of Disease Most Many Sufferers in Jember Regency, 2023</i> .....	237
4.2.11	Pola Penyakit Kasus Rawat Inap di Rumah Sakit Umum Negeri Menurut Umur di Kabupaten Jember, 2023 <i>Disease Patterns of Inpatient Cases at State General Hospitals According to Age in Jember Regency, 2023</i> .....	238
4.2.12	Pola Penyakit Kasus Rawat Jalan di Rumah Sakit Umum Negeri Menurut Umur di Kabupaten Jember, 2023 <i>Disease Patterns of Outpatient Cases in State General Hospitals According to Age in Jember Regency, 2023</i> .....	239
4.2.13	Banyaknya Pasien RSUD Rawat Inap Menurut Jenis Penyakit yang Paling Banyak Penderitaanya di Kabupaten Jember, 2023 <i>The number of Inpatient Hospital Patients by Type of Disease Most Many Sufferers in Jember Regency, 2023</i> .....	240
4.2.14	Banyaknya Pasien RSUD Rawat Jalan Menurut Jenis Penyakit yang Paling Banyak Penderitaanya di Kabupaten Jember, 2023 <i>The number of Outpatient Hospital Patients by Type of Disease Most Many Sufferers in Jember Regency, 2023</i> .....	241

4.2.15	Jumlah Kasus Penyakit Menurut Kecamatan dan Jenis Penyakit di Kabupaten Jember, 2023 <i>Number of Disease Cases by Subdistrict and Type of Disease in Jember Regency, 2023</i> .....	242
4.2.16	Jumlah Bayi Lahir, Bayi Berat Badan Lahir Rendah (BBLR), dan Bergizi Kurang Menurut Kecamatan di Kabupaten Jember, 2023 <i>Number of Births, Babies with Low Birth Weights (LBW), and Malnutrition by Subdistrict in Jember Regency, 2023</i> .....	245
4.2.17	Persentase Perempuan Pernah kawin Berumur 15-49 Tahun yang Melahirkan Anak Lahir Hidup (ALH) Menurut Kecamatan dan Penolong Proses Kelahiran di Kabupaten Jember, 2023 <i>Percentage of Women Ever Married Aged 15-49 Years Who Gave Birth Alived Children by Subdistrict and Birth Process Helper in Jember Regency, 2023</i> .....	246
4.2.18	Jumlah Ibu Hamil, Melakukan Kunjungan K1, Melakukan Kunjungan K4, Kurang Energi Kronis (KEK), dan Mendapat Tablet Zat Besi (Fe) di Kabupaten Jember, tahun 2018 - 2023 <i>Tumber of Pregnant Women, Conducting K1 Visits, Conducting K4 Visits, Chronic Energy Lack, and Getting Iron Tablets (Fe) in Jember Regency, 2018 - 2023</i> .....	247
4.2.19	Jumlah Remaja Usia 15-24 Tahun yang Mendapat Penyuluhan Tentang Kesehatan Reproduksi (Kespro), HIV/AIDS, dan Keluarga Berencana (KB) Menurut Kecamatan (kali) di Kabupaten Jember, 2023 <i>Number of Adolescents Aged 15-24 Years Who Received Counseling on Reproductive Health, HIV/AIDS, and Family Planning by Subdistrict (times) in Jember Regency, 2023</i> .....	248
4.2.20	Banyaknya Persediaan Darah dan Darah yang Tersalurkan Menurut Golongan Darah di Kabupaten Jember, 2023 <i>The Number of Blood Stock and Blood Distributed By Blood Type in Jember Regency, 2023</i> .....	249
4.2.21	Perkembangan Banyaknya Donor Darah Menurut Golongan Darah dan Jenis Kelamin di Kabupaten Jember, 2019-2023 <i>The Development of The Number of Blood Donor According to Blood Types and Sex in Jember Regency, 2019-2023</i> .....	250
4.2.22	Pencapaian Target Peserta KB Baru Semua Metode Menurut Kecamatan di Kabupaten Jember, 2023	

	<i>Target Achievement of New KB Members All Methods According to Subdistrict in Jember Regency, 2023</i> .....	251
4.2.23	Pencapaian Target Peserta KB Baru Menurut Kecamatan dan Alat Kontrasepsi di Kabupaten Jember, 2023 <i>Target Achievement of New KB Member According to Subdistrict and Contraception Equipment in Jember Regency, 2023</i> .....	252
4.2.24	Pencapaian Target Peserta KB Aktif Menurut Kecamatan dan Alat Kontrasepsi di Kabupaten Jember, 2023 <i>Target Achievement of Active KB Member According to Subdistrict and Contraception Equipment in Jember Regency, 2023</i> .....	254
4.2.25	Banyaknya PUS dan Pencapaian Peserta KB Aktif Menurut Kecamatan di Kabupaten Jember, 2023..... <i>The Number of PUS (Couple at Fertile Age) and Achievement of Active KB Member According to Subdistrict in Jember Regency, 2023</i> .....	256
4.2.26	Perkembangan Peserta KB Aktif Menurut Jenis Alat Kontrasepsi yang Digunakan di Kabupaten Jember, 2023 <i>The Development of Active KB Member According to Type of Contraception Equipment Used in Jember Regency, 2023</i> .....	257
4.2.27	Banyaknya Petugas dan Fasilitas Layanan KB Menurut Kecamatan 2023 <i>The Number of Officials and Facility of KB (Family Planning) According to Subdistrict 2023</i> .....	258
<b>4.3</b>	<b>AGAMA DAN SOSIAL LAINNYA</b>	
4.3.1	Jumlah Penduduk Menurut Kecamatan dan Agama yang Dianut, 2023 <i>Population by Subdistrict and Religion, 2023</i> .....	259
4.3.2	Jumlah Tempat Peribadatan Menurut Kecamatan, 2023 <i>Number of Places of Worship by Subdistrict, 2023</i> .....	260
4.3.3	Jumlah Desa <sup>1</sup> /Kelurahan yang Mengalami Bencana Alam <sup>2</sup> Menurut Kecamatan di Kabupaten Jember, 2021–2023 <i>Number of Villages<sup>1</sup>/Kelurahan that Had Natural Disaster<sup>2</sup> by Subdistrict in Jember Regency, 2021–2023</i> .....	261
4.3.4	Jumlah Korban yang Diakibatkan Bencana Alam Menurut Kecamatan, 2023 <i>Number of Victims Due to Natural Disaster by Subdistrict, 2023</i> .....	269
4.3.5	Tentang Perkara yang Diterima Menurut Jenisnya, 2023 <i>Concerning Cases Received by Type, 2023</i> .....	275
4.3.6	Jumlah Penduduk Menurut Status Perkawinan di Kabupaten	

	Jember, 2023	
	<i>Total Population by Marital Status in Jember Regency, 2023</i> .....	278
4.3.7	Jumlah Individu dan Keluarga Terdaftar Data Terpadu Kesejahteraan Sosial 2023 <i>Number of Individual and Families by Subdistrict registered in DTKS2023</i>	279
4.3.8	Jumlah Individu Terdaftar Penerima Bantuan Iuran Jaminan Kesehatan Nasional, 2023 <i>Number of Individual registered as National Health Aid Premi Recipient, 2023</i> .....	280
4.3.9	Jumlah Penerima Bantuan (Keluarga Penerima Manfaat) Bantuan Langsung Tunai DBH CHT, 2023 <i>Number of Aid Recipients (Beneficiaries Household) of Direct Cash Assistance DBH CHT, 2023</i> .....	281
4.3.10	Jumlah Penerima Bantuan (Keluarga Penerima Manfaat) Program Keluarga Harapan Menurut Kecamatan, 2023, 2023 <i>Number of Aid Recipients (Beneficiaries Household) of PKH Assistance by Subdsitric, 2023</i> .....	282
4.3.11	Jumlah Penerima Bantuan (Keluarga Penerima Manfaat) Bantuan Sosial Pangan Menurut Kecamatan, 2023 <i>Number of Aid Recipients (Beneficiaries Household) of Food Social Assistance by Subdsitric, 2023</i> .....	283
4.3.12	Banyaknya Jemaah Haji Menurut Kecamatan dan Jenis Kelamin, 2023 <i>The Number of Pilgrims to Mecca According to Subdistrict and Sex, 2023</i> .....	284
4.3.13	Banyaknya Jemaah Haji Menurut Kecamatan dan Pendidikan di Kabupaten Jember, 2023 <i>Number of Hajj Pilgrims According to District and Education in Jember Regency, 2023</i> .....	285
4.3.14	Banyaknya Jemaah Haji Menurut Kecamatan dan Pendidikan di Kabupaten Jember, 2023 <i>Number of Hajj Pilgrims According to District and Education in Jember Regency, 2023</i> .....	286
4.3.15	Banyaknya Jemaah Haji Menurut Kecamatan dan Usia di Kabupaten Jember, 2023 <i>Number of Hajj Pilgrims by District and Age in Jember Regency, 2023</i> ..	288
<b>4.4</b>	<b>KEMISKINAN</b>	
4.4.1	Garis Kemiskinan, Jumlah, dan Persentase Penduduk Miskin di Kabupaten Jember, 2015–2023 <i>Poverty Line, Number, and Percentage of Poor People in Jember</i>	

	Halaman Page
	289
4.4.2	290
<b>4.5</b>	
4.5.1	291
4.5.2	292
4.5.3	293
4.5.4	301
4.5.5	303
<b>5.1</b>	
<b>5.1.1</b>	313
<b>5.1.2</b>	

	Halaman Page
	321
5.1.3	329
5.1.4	331
5.1.5	333
5.1.6	335
5.1.7	337
5.1.8	338
5.1.9	339
5.1.10	342
5.1.11	



	<i>Harvested Area of Ornamental Plants by Kind of Plant in Jember Regency (m<sup>2</sup>) 2020–2023</i> .....	345
5.1.12	Produksi Tanaman Hias Menurut Jenis Tanaman di Kabupaten Jember (tangkai) 2020–2023 <i>Production of Ornamental Plants by Kind of Plant Jember Regency (stalks) 2020–2023</i> .....	346
5.1.13	Produksi Buah-buahan Menurut Kecamatan dan Jenis Tanaman di Kabupaten Jember (kuintal) 2022 dan 2023 <i>Production of Fruits by Subdistrict and Kind of Plant in Jember Regency (kuintal) 2022 and 2023</i> .....	347
5.1.14	Produksi Buah-Buahan dan Sayuran Tahunan Menurut Jenis Tanaman di Kabupaten Jember (kuintal) 2020–2023 <i>Production of Annual Fruits and Vegetables by Kind of Plant in Jember Regency (kuintal) 2020–2023</i> .....	351
5.1.15	Luas Panen Rata-rata Produksi dan Total Produksi Sayur-sayuran Menurut Jenis Sayuran di Kabupaten Jember 2023 <i>Harvested Area Average Production and Total Production of Vegetables by Type in Jember Regency 2023</i> .....	353
5.1.16	Luas Panen Rata-rata Produksi dan Total Produksi Bawang Merah Menurut Kecamatan di Kabupaten Jember 2023 <i>Harvested Area Average Production and Total Production of shallot by Subdistrict in Jember Regency 2023</i> .....	354
5.1.17	Luas Panen Rata-rata Produksi dan Total Produksi Kubis Menurut Kecamatan di Kabupaten Jember 2023 <i>Harvested Area Average Production and Total Production of Cabbage by Subdistrict in Jember Regency 2023</i> .....	355
5.1.18	Luas Panen Rata-rata Produksi dan Total Produksi Cabai Keriting Menurut Kecamatan di Kabupaten Jember 2023 <i>Harvested Area Average Production and Total Production of Curly Chilli by Subdistrict in Jember Regency 2023</i> .....	356
5.1.19	Luas Panen Rata-rata Produksi dan Total Produksi Petsai/Sawi Menurut Kecamatan di Kabupaten Jember 2023 <i>Harvested Area Average Production and Total Production of Chines Cabbage by Subdistrict in Jember Regency 2023</i> .....	357
5.1.20	Luas Panen Rata-rata Produksi dan Total Produksi Kacang Panjang Menurut Kecamatan di Kabupaten Jember 2023	

	<i>Harvested Area Average Production and Total Production of Yardlong Bean by Subdistrict in Jember Regency 2023</i> .....	358
5.1.21	Luas Panen Rata-rata Produksi dan Total Produksi Cabe Besar Menurut Kecamatan di Kabupaten Jember 2023 <i>Harvested Area Average Production and Total Production of Great Chili by Subdistrict in Jember Regency 2023</i> .....	359
5.1.22	Luas Panen Rata-rata Produksi dan Total Produksi Cabe Rawit Menurut Kecamatan di Kabupaten Jember 2023 <i>Harvested Area Average Production and Total Production of Chili by Subdistrict in Jember Regency 2023</i> .....	360
5.1.23	Luas Panen Rata-rata Produksi dan Total Produksi Jamur Menurut Kecamatan di Kabupaten Jember 2023 <i>Harvested Area Average Production and Total Production of Mushrooms by Subdistrict in Jember Regency 2023</i> .....	361
5.1.24	Luas Panen Rata-rata Produksi dan Total Produksi Tomat Menurut Kecamatan di Kabupaten Jember 2023 <i>Harvested Area Average Production and Total Production of Tomato by Subdistrict in Jember Regency 2023</i> .....	362
5.1.25	Luas Panen Rata-rata Produksi dan Total Produksi Terung Menurut Kecamatan di Kabupaten Jember 2023 <i>Harvested Area Average Production and Total Production of Eggplant by Subdistrict in Jember Regency 2023</i> .....	363
5.1.26	Luas Panen Rata-rata Produksi dan Total Produksi Buncis Menurut Kecamatan di Kabupaten Jember 2023 <i>Harvested Area Average Production and Total Production of Green Bean by Subdistrict in Jember Regency 2023</i> .....	364
5.1.27	Luas Panen Rata-rata Produksi dan Total Produksi Ketimun Menurut Kecamatan di Kabupaten Jember 2023 <i>Harvested Area Average Production and Total Production of Cucumber by Subdistrict in Jember Regency 2023</i> .....	365
5.1.28	Luas Panen Rata-rata Produksi dan Total Produksi Labu Siam Menurut Kecamatan di Kabupaten Jember 2023 <i>Harvested Area Average Production and Total Production of Squash by Subdistrict in Jember Regency 2023</i> .....	366
5.1.29	Luas Panen Rata-rata Produksi dan Total Produksi Kangkung Menurut Kecamatan di Kabupaten Jember 2023	

	<i>Harvested Area Average Production and Total Production of Kangkong by Subdistrict in Jember Regency 2023</i> .....	367
5.1.30	Luas Panen Rata-rata Produksi dan Total Produksi Bayam Menurut Kecamatan di Kabupaten Jember 2023 <i>Harvested Area Average Production and Total Production of Spinach by Subdistrict in Jember Regency 2023</i> .....	368
5.1.31	Luas Panen Rata-rata Produksi dan Total Produksi Melon Menurut Kecamatan di Kabupaten Jember 2023 <i>Harvested Area Average Production and Total Production of Melon by Subdistrict in Jember Regency 2023</i> .....	369
5.1.32	Luas Panen Rata-rata Produksi dan Total Produksi Semangka Menurut Kecamatan di Kabupaten Jember 2023 <i>Harvested Area Average Production and Total Production of Watermelon by Subdistrict in Jember Regency 2023</i> .....	370
5.1.33	Luas Panen Rata-rata Produksi dan Total Produksi Tanaman Biofarmaka Menurut Jenis Tanaman di Kabupaten Jember 2023 <i>Harvested Area Average Production and Total Production of Medicinal Plants by Type Plants in Jember Regency 2023</i> .....	371
5.1.34	Luas Panen Rata-rata Produksi dan Total Produksi Jahe Menurut Kecamatan di Kabupaten Jember 2023 <i>Harvested Area Average Production and Total Production of Ginger by Subdistrict in Jember Regency 2023</i> .....	372
5.1.35	Luas Panen Rata-rata Produksi dan Total Produksi Lengkuas/ Laos Menurut Kecamatan di Kabupaten Jember 2023 <i>Harvested Area Average Production and Total Production of Galanga by Subdistrict in Jember Regency 2023</i> .....	373
5.1.36	Luas Panen Rata-rata Produksi dan Total Produksi Kencur Menurut Kecamatan di Kabupaten Jember 2023 <i>Harvested Area Average Production and Total Production of East Indian Galangal by Subdistrict in Jember Regency 2023</i> .....	374
5.1.37	Luas Panen Rata-rata Produksi dan Total Produksi Kunyit Menurut Kecamatan di Kabupaten Jember 2023 <i>Harvested Area Average Production and Total Production of Turmeric by Subdistrict in Jember Regency 2023</i> .....	375

5.1.38	Luas Panen Rata-rata Produksi dan Total Produksi Lempuyang Menurut Kecamatan di Kabupaten Jember 2023 <i>Harvested Area Average Production and Total Production of Zingiber Aromaticum by Subdistrict in Jember Regency 2023</i> .....	376
5.1.39	Luas Panen Rata-rata Produksi dan Total Produksi Temu Lawak Menurut Kecamatan di Kabupaten Jember 2023 <i>Harvested Area Average Production and Total Production of Java Turmeric by Subdistrict in Jember Regency 2023</i> .....	377
5.1.40	Luas Panen Rata-rata Produksi dan Total Produksi Temu Ireng Menurut Kecamatan di Kabupaten Jember 2023 <i>Harvested Area Average Production and Total Production of Black Turmeric by Subdistrict in Jember Regency 2023</i> .....	378
5.1.41	Luas Panen Rata-rata Produksi dan Total Produksi Temu Kunci Menurut Kecamatan di Kabupaten Jember 2023 <i>Harvested Area Average Production and Total Production of Chinese Keys by Subdistrict in Jember Regency 2023</i> .....	379
5.1.42	Luas Panen Rata-rata Produksi dan Total Produksi Serai Menurut Kecamatan di Kabupaten Jember 2023 <i>Harvested Area Average Production and Total Production of DLemongrass by Subdistrict in Jember Regency 2023</i> .....	380
5.1.43	Luas Panen Rata-rata Produksi dan Total Produksi Kapulaga Menurut Kecamatan di Kabupaten Jember 2023 <i>Harvested Area Average Production and Total Production of Java Cardamom by Subdistrict in Jember Regency 2023</i> .....	381
5.1.44	Luas Panen Rata-rata Produksi dan Total Produksi Mengkudu/Pace Menurut Kecamatan di Kabupaten Jember 2023 <i>Harvested Area Average Production and Total Production of Indian Mulberry by Subdistrict in Jember Regency 2023</i> .....	382
5.1.45	Luas Panen Rata-rata Produksi dan Total Produksi Mahkota Dewa Menurut Kecamatan di Kabupaten Jember 2023 <i>Harvested Area Average Production and Total Production of Mahkota Dewa by Subdistrict in Jember Regency 2023</i> .....	383
5.1.46	Luas Panen Rata-rata Produksi dan Total Produksi Jeruk Nipis Menurut Kecamatan di Kabupaten Jember 2023 <i>Harvested Area Average Production and Total Production of lime by Subdistrict in Jember Regency 2023</i> .....	384

5.1.47	Luas Panen Rata-rata Produksi dan Total Produksi Sambiloto Menurut Kecamatan di Kabupaten Jember 2023 <i>Harvested Area Average Production and Total Production of King Bitter by Subdistrict in Jember Regency 2023</i> .....	385
5.1.48	Luas Panen Rata-rata Produksi dan Total Produksi Lidah Buaya Menurut Kecamatan di Kabupaten Jember 2023 <i>Harvested Area Average Production and Total Production of Aloe vera by Subdistrict in Jember Regency 2023</i> .....	386
5.1.49	Jumlah Tanaman Menghasilkan Rata-rata Produksi dan Total Produksi Buah-buahan Menurut Jenis Buah di Kabupaten Jember 2023 <i>The Area of Fruits Harvesting Average Production and Total Production By Type of Fruit in Jember Regency 2023</i> .....	387
5.1.50	Jumlah Tanaman Menghasilkan Rata-rata Produksi dan Total Produksi Alpukat Menurut Kecamatan di Kabupaten Jember 2023 <i>Harvested Area Average Production and Total Production of Avocado by Subdistrict in Jember Regency 2023</i> .....	388
5.1.51	Jumlah Tanaman Menghasilkan Rata-rata Produksi dan Total Produksi Belimbing Menurut Kecamatan di Kabupaten Jember 2023 <i>Harvested Area Average Production and Total Production of Starfruit by Subdistrict in Jember Regency 2023</i> .....	389
5.1.52	Jumlah Tanaman Menghasilkan Rata-rata Produksi dan Total Produksi Duku/Langsai Menurut Kecamatan di Kabupaten Jember 2023 <i>Harvested Area Average Production and Total Production of Kokosan/Duku by Subdistrict in Jember Regency 2023</i> .....	390
5.1.53	Jumlah Tanaman Menghasilkan Rata-rata Produksi dan Total Produksi Durian Menurut Kecamatan di Kabupaten Jember 2023 <i>Harvested Area Average Production and Total Production of Durian by Subdistrict in Jember Regency 2023</i> .....	391
5.1.54	Jumlah Tanaman Menghasilkan Rata-rata Produksi dan Total Produksi Jambu Biji Menurut Kecamatan di Kabupaten Jember 2023 <i>Harvested Area Average Production and Total Production of Guava by Subdistrict in Jember Regency 2023</i> .....	392
5.1.55	Jumlah Tanaman Menghasilkan Rata-rata Produksi dan Total Produksi Jambu Air Menurut Kecamatan di Kabupaten Jember 2023 <i>Harvested Area Average Production and Total Production of Rose Aple by Subdistrict in Jember Regency 2023</i> .....	393

5.1.56	Jumlah Tanaman Menghasilkan Rata-rata Produksi dan Total Produksi Jeruk Siam Menurut Kecamatan di Kabupaten Jember 2023 <i>Harvested Area Average Production and Total Production of Tangerin/Orange by Subdistrict in Jember Regency 2023</i> .....	394
5.1.57	Jumlah Tanaman Menghasilkan Rata-rata Produksi dan Total Produksi Jeruk Besar Menurut Kecamatan di Kabupaten Jember 2023 <i>Harvested Area Average Production and Total Production of Pomelo by Subdistrict in Jember Regency 2023</i> .....	395
5.1.58	Jumlah Tanaman Menghasilkan Rata-rata Produksi dan Total Produksi Mangga Menurut Kecamatan di Kabupaten Jember 2023 <i>Harvested Area Average Production and Total Production of Mango by Subdistrict in Jember Regency 2023</i> .....	396
5.1.59	Jumlah Tanaman Menghasilkan Rata-rata Produksi dan Total Produksi Manggis Menurut Kecamatan di Kabupaten Jember 2023 <i>Harvested Area Average Production and Total Production of Mangosteen by Subdistrict in Jember Regency 2023</i> .....	397
5.1.60	Jumlah Tanaman Menghasilkan Rata-rata Produksi dan Total Produksi Nangka Menurut Kecamatan di Kabupaten Jember 2023 <i>Harvested Area Average Production and Total Production of Jackfruit by Subdistrict in Jember Regency 2023</i> .....	398
5.1.61	Jumlah Tanaman Menghasilkan Rata-rata Produksi dan Total Produksi Nanas Menurut Kecamatan di Kabupaten Jember 2023 <i>Harvested Area Average Production and Total Production of Pineapple by Subdistrict in Jember Regency 2023</i> .....	399
5.1.62	Jumlah Tanaman Menghasilkan Rata-rata Produksi dan Total Produksi Pepaya Menurut Kecamatan di Kabupaten Jember 2023 <i>Harvested Area Average Production and Total Production of Papaya by Subdistrict in Jember Regency 2023</i> .....	400
5.1.63	Jumlah Tanaman Menghasilkan Rata-rata Produksi dan Total Produksi Pisang Menurut Kecamatan di Kabupaten Jember 2023 <i>Harvested Area Average Production and Total Production of Banana by Subdistrict in Jember Regency 2023</i> .....	401
5.1.64	Jumlah Tanaman Menghasilkan Rata-rata Produksi dan Total Produksi Rambutan Menurut Kecamatan di Kabupaten Jember 2023 <i>Harvested Area Average Production and Total Production of Rambutan by Subdistrict in Jember Regency 2023</i> .....	402

5.1.65	Jumlah Tanaman Menghasilkan Rata-rata Produksi dan Total Produksi Salak Menurut Kecamatan di Kabupaten Jember 2023 <i>Harvested Area Average Production and Total Production of Zalacca by Subdistrict in Jember Regency 2023</i>	403
5.1.66	Jumlah Tanaman Menghasilkan Rata-rata Produksi dan Total Produksi Sawo Menurut Kecamatan di Kabupaten Jember 2023 <i>Harvested Area Average Production and Total Production of Sapodilla by Subdistrict in Jember Regency 2023</i>	404
5.1.67	Jumlah Tanaman Menghasilkan Rata-rata Produksi dan Total Produksi Jeruk Lemon Menurut Kecamatan di Kabupaten Jember 2023 <i>Harvested Area Average Production and Total Production of Lemon by Subdistrict in Jember Regency 2023</i>	405
5.1.68	Jumlah Tanaman Menghasilkan Rata-rata Produksi dan Total Produksi Sirsak Menurut Kecamatan di Kabupaten Jember 2023 <i>Harvested Area Average Production and Total Production of Soursop by Subdistrict in Jember Regency 2023</i>	406
5.1.69	Jumlah Tanaman Menghasilkan Rata-rata Produksi dan Total Produksi Sukun Menurut Kecamatan di Kabupaten Jember 2023 <i>Harvested Area Average Production and Total Production of Breadfruit by Subdistrict in Jember Regency 2023</i>	407
5.1.70	Jumlah Tanaman Menghasilkan Rata-rata Produksi dan Total Produksi Anggur Menurut Kecamatan di Kabupaten Jember 2023 <i>Harvested Area Average Production and Total Production of Grape by Subdistrict in Jember Regency 2023</i>	408
5.1.71	Jumlah Tanaman Menghasilkan Rata-rata Produksi dan Total Produksi Melinjo Menurut Kecamatan di Kabupaten Jember 2023 <i>Harvested Area Average Production and Total Production of Melinjo by Subdistrict in Jember Regency 2023</i>	409
5.1.72	Jumlah Tanaman Menghasilkan Rata-rata Produksi dan Total Produksi Petai Menurut Kecamatan di Kabupaten Jember 2023 <i>Harvested Area Average Production and Total Production of Twisted Clusterbean by Subdistrict in Jember Regency 2023</i>	410
5.1.73	Jumlah Tanaman Menghasilkan Rata-rata Produksi dan Total Produksi Kelengkeng Menurut Kecamatan di Kabupaten Jember 2023 <i>Harvested Area Average Production and Total Production of Longan by Subdistrict in Jember Regency 2023</i>	411

5.1.74	Jumlah Tanaman Menghasilkan Rata-rata Produksi dan Total Produksi Buah Naga Menurut Kecamatan di Kabupaten Jember 2023 <i>Harvested Area Average Production and Total Production of Dragon Fruit by Subdistrict in Jember Regency 2023</i> .....	412
5.1.75	Jumlah Tanaman Menghasilkan Rata-rata Produksi dan Total Produksi Tanaman Hias Menurut Jenis Tanaman di Kabupaten Jember 2023 <i>The Area of Plants Harvesting Average Production and Total Production By Type of Flower Plants in Jember Regency 2023</i> .....	413
5.1.76	Luas Panen Rata-rata Produksi dan Total Produksi Anggrek Potong Menurut Kecamatan di Kabupaten Jember 2023 <i>Harvested Area Average Production and Total Production of Cut Orchid by Subdistrict in Jember Regency 2023</i> .....	414
5.1.77	Luas Panen Rata-rata Produksi dan Total Produksi Anthurium Bunga Menurut Kecamatan di Kabupaten Jember 2023 <i>Harvested Area Average Production and Total Production of Anthurium Flower by Subdistrict in Jember Regency 2023</i> .....	415
5.1.78	Luas Panen Rata-rata Produksi dan Total Produksi Garbera Menurut Kecamatan di Kabupaten Jember 2023 <i>Harvested Area Average Production and Total Production of Herbras by Subdistrict in Jember Regency 2023</i> .....	416
5.1.79	Luas Panen Rata-rata Produksi dan Total Produksi Anggrek Pot Menurut Kecamatan di Kabupaten Jember 2023 <i>Harvested Area Average Production and Total Production of Orchid by Subdistrict in Jember Regency 2023</i> .....	417
5.1.80	Luas Panen Rata-rata Produksi dan Total Produksi Heliconia Menurut Kecamatan di Kabupaten Jember 2023 <i>Harvested Area Average Production and Total Production of Heliconia by Subdistrict in Jember Regency 2023</i> .....	418
5.1.81	Luas Panen Rata-rata Produksi dan Total Produksi Krisan Menurut Kecamatan di Kabupaten Jember 2023 <i>Harvested Area Average Production and Total Production of Krisan by Subdistrict in Jember Regency 2023</i> .....	419
5.1.82	Luas Panen Rata-rata Produksi dan Total Produksi Mawar Menurut Kecamatan di Kabupaten Jember 2023 <i>Harvested Area Average Production and Total Production of Rose by Subdistrict in Jember Regency 2023</i> .....	420



5.1.83	Luas Panen Rata-rata Produksi dan Total Produksi Sedap Malam Menurut Kecamatan di Kabupaten Jember 2023 <i>Harvested Area Average Production and Total Production of Tuberose Flower by Subdistrict in Jember Regency 2023</i> .....	421
5.1.84	Luas Panen Rata-rata Produksi dan Total Produksi Melati Menurut Kecamatan di Kabupaten Jember 2023 <i>Harvested Area Average Production and Total Production of Jasmine by Subdistrict in Jember Regency 2023</i> .....	422
5.1.85	Luas Panen Rata-rata Produksi dan Total Produksi Palem Menurut Kecamatan di Kabupaten Jember 2023 <i>Harvested Area Average Production and Total Production of Palm by Subdistrict in Jember Regency 2023</i> .....	423
5.1.86	Luas Panen Rata-rata Produksi dan Total Produksi Aglonema Menurut Kecamatan di Kabupaten Jember 2023 <i>Harvested Area Average Production and Total Production of Aglonema by Subdistrict in Jember Regency 2023</i> .....	424
5.1.87	Luas Panen Rata-rata Produksi dan Total Produksi Lidah Mertua Menurut Kecamatan di Kabupaten Jember 2023 <i>Harvested Area Average Production and Total Production of Sanceveira by Subdistrict in Jember Regency 2023</i> .....	425
5.1.88	Luas Panen Rata-rata Produksi dan Total Produksi Puring Menurut Kecamatan di Kabupaten Jember 2023 <i>Harvested Area Average Production and Total Production of Puring by Subdistrict in Jember Regency 2023</i> .....	426
5.1.89	Luas Panen Rata-rata Produksi dan Total Produksi Phylodendron Menurut Kecamatan di Kabupaten Jember 2023 <i>Harvested Area Average Production and Total Production of Phylodendron by Subdistrict in Jember Regency 2023</i> .....	427
5.1.90	Luas Panen Rata-rata Produksi dan Total Produksi Pakis Menurut Kecamatan di Kabupaten Jember 2023 <i>Harvested Area Average Production and Total Production of Pakis by Subdistrict in Jember Regency 2023</i> .....	428
5.1.91	Luas Panen Rata-rata Produksi dan Total Produksi Soka Menurut Kecamatan di Kabupaten Jember 2023 <i>Harvested Area Average Production and Total Production of Ixora by Subdistrict in Jember Regency 2023</i> .....	429

5.1.92	Luas Panen Rata-rata Produksi dan Total Produksi Cordiline Menurut Kecamatan di Kabupaten Jember 2023 <i>Harvested Area Average Production and Total Production of Cordiline by Subdistrict in Jember Regency 2023</i> .....	430
5.1.93	Luas Panen Rata-rata Produksi dan Total Produksi Bugenvil Menurut Kecamatan di Kabupaten Jember 2023 <i>Harvested Area Average Production and Total Production of Bugenvil by Subdistrict in Jember Regency 2023</i> .....	431
<b>5.2</b>	<b>PERKEBUNAN</b> <b>ESTATE CROPS</b>	
5.2.1	Luas Areal Tanaman Perkebunan Menurut Kecamatan dan Jenis Tanaman di Kabupaten Jember (ha) 2022 dan 2023 <i>Planted Area of Estate Crops by Subdistrict and Type of Crops in Jember Regency (ha) 2022 and 2023</i> .....	432
5.2.2	Produksi Perkebunan Menurut Kecamatan dan Jenis Tanaman di Kabupaten Jember (ton) 2022 dan 2023 <i>Production of Estates by Subdistrict and Type of Crops in Jember Regency (ton) 2022 and 2023</i> .....	438
5.2.3	Luas Areal Tanaman Perkebunan Rakyat Menurut Jenis Tanaman di Kabupaten Jember (ha) 2019–2023 <i>Planted Area of Smallholders Estates by Type of Crops in Jember Regency (ha) 2019–2023</i> .....	444
5.2.4	Produksi Perkebunan Rakyat Menurut Jenis Tanaman di Kabupaten Jember (ton) 2019–2023 <i>Production of Estates by Smallholders Estates in Jember Regency (ton) 2019–2023</i> .....	445
5.2.5	Luas Panen Rata-rata Produksi dan Total Produksi Kristal Tebu Menurut Kecamatan di Kabupaten Jember 2023 <i>Harvested Area Average Production and Total Production of Sugar Cane by Subdistrict in Jember Regency 2023</i> .....	446
5.2.6	Luas Panen Rata-rata Produksi dan Total Produksi Tembakau Na Oogst Menurut Kecamatan di Kabupaten Jember 2023 <i>Harvested Area Average Production and Total Production of Na Oogst Tobacco by Subdistrict in Jember Regency 2023</i> .....	447

5.2.7	Luas Panen Rata-rata Produksi dan Total Produksi Tembakau Voor Oogst Kasturi Menurut Kecamatan di Kabupaten Jember 2023 <i>Harvested Area Average Production and Total Production of Voor Oogst Tobacco by Subdistrict in Jember Regency 2023</i> .....	448
5.2.8	Luas Panen Rata-rata Produksi dan Total Produksi Tembakau Voor Oogst Rajang Menurut Kecamatan di Kabupaten Jember 2023 <i>Harvested Area Average Production and Total Production of Cut Voor Oogst Tobacco by Subdistrict in Jember Regency 2023</i> .....	449
5.2.9	Luas Panen Rata-rata Produksi dan Total Produksi Tembakau Voor Oogst White Burley Menurut Kecamatan di Kabupaten Jember 2023 <i>Harvested Area Average Production and Total Production of White Burley Voor Oogst Tobacco by Subdistrict in Jember Regency 2023</i> .....	450
5.2.10	Luas Panen Rata-rata Produksi dan Total Produksi Tembakau Na Oogst Tradisional Menurut Kecamatan di Kabupaten Jember 2023 <i>Harvested Area Average Production and Total Production of Conventional Na Oogst Tobacco by Subdistrict in Jember Regency 2023</i> .....	451
5.2.11	Luas Panen Rata-rata Produksi dan Total Produksi Kelapa Menurut Kecamatan di Kabupaten Jember 2023 <i>Harvested Area Average Production and Total Production of Coconut by Subdistrict in Jember Regency 2023</i> .....	452
5.2.12	Luas Panen Rata-rata Produksi dan Total Produksi Kopi Menurut Kecamatan di Kabupaten Jember 2023 <i>Harvested Area Average Production and Total Production of Coffee by Subdistrict in Jember Regency 2023</i> .....	453
5.2.13	Luas Panen Rata-rata Produksi dan Total Produksi Lada Menurut Kecamatan di Kabupaten Jember 2023 <i>Harvested Area Average Production and Total Production of Pepper by Subdistrict in Jember Regency 2023</i> .....	454
5.2.14	Luas Panen Rata-rata Produksi dan Total Produksi Cengkeh Menurut Kecamatan di Kabupaten Jember 2023 <i>Harvested Area Average Production and Total Production of Clove by Subdistrict in Jember Regency 2023</i> .....	455
5.2.15	Luas Panen Rata-rata Produksi dan Total Produksi Kapuk Menurut Kecamatan di Kabupaten Jember 2023 <i>Harvested Area Average Production and Total Production of Kapok by Subdistrict in Jember Regency 2023</i> .....	456
5.2.16	Luas Panen Rata-rata Produksi dan Total Produksi Jambu Mete Menurut Kecamatan	

	di Kabupaten Jember 2023 <i>Harvested Area Average Production and Total Production of Cashew Nut by Subdistrict in Jember Regency 2023</i> .....	457
5.2.17	Luas Panen Rata-rata Produksi dan Total Produksi Pinang Menurut Kecamatan di Kabupaten Jember 2023 <i>Harvested Area Average Production and Total Production of Areca Nut by Subdistrict in Jember Regency 2023</i> .....	458
5.2.18	Luas Panen Rata-rata Produksi dan Total Produksi Kakao Menurut Kecamatan di Kabupaten Jember 2023 <i>Harvested Area Average Production and Total Production of Cacao by Subdistrict in Jember Regency 2023</i> .....	459
<b>5.3</b>	<b>TANAMAN PANGAN</b>	
	<b>FOOD CROPS</b>	
5.3.1	Luas Panen Rata-rata Produksi dan Total Produksi Padi Menurut Kecamatan di Kabupaten Jember 2023 <i>Harvested Area Productivity and Total Production of Paddy by Subdistrict in Jember Regency 2023</i> .....	460
5.3.2	Produksi Jagung dan Kedelai Menurut Kecamatan di Kabupaten Jember 2023 <i>Production of Maize and Soybeans by Subdistrict in Jember Regency 2023</i> .....	461
5.3.3	Rekapitulasi Luas Tanam Tanaman Pangan Utama di Kabupaten Jember 2019 - 2023 <i>Recapitulation of Main Crop Planting Area in Jember Regency 2019 - 2023</i> .....	462
5.3.4	Luas Panen Rata-rata Produksi dan Total Produksi Jagung Menurut Kecamatan di Kabupaten Jember 2023 <i>Harvested Area Productivity and Total Production of Maize by Subdistrict in Jember Regency 2023</i> .....	463
5.3.5	Luas Panen Rata-rata Produksi dan Total Produksi Kedelai Menurut Kecamatan di Kabupaten Jember 2023 <i>Harvested Area Productivity and Total Production of Soybeans by Subdistrict in Jember Regency 2023</i> .....	464
5.3.6	Luas Panen Rata-rata Produksi dan Total Produksi Kacang Tanah Menurut Kecamatan di Kabupaten Jember 2023 <i>Harvested Area Productivity and Total Production of Peanuts by</i>	

	Halaman Page
	465
5.3.7	466
5.3.8	467
<b>5.4 KEHUTANAN</b>	
<b>FORESTRY</b>	
5.4.1	468
5.4.2	470
5.4.3	472
5.4.4	474
5.4.5	476
5.4.6	477

**5.5 PETERNAKAN**

**ANIMAL HUSBANDRY**

5.5.1	Populasi Ternak Menurut Kecamatan dan Jenis Ternak (ekor) di Kabupaten Jember 2023 <i>Livestock Population by Subdistrict and Type in Jember Regency 2023</i>	479
5.5.2	Populasi Unggas Menurut Kecamatan dan Jenis Unggas (ekor) di Kabupaten Jember 2023 <i>Bird Population by Subdistrict and Type in Jember Regency 2023</i> .....	480
5.5.3	Pemotongan Ternak Menurut Jenis Ternak (ekor) di Kabupaten Jember 2022-2023 <i>The Butchering of Livestock by Type in Jember Regency 2022-2023</i> .....	481
5.5.4	Produksi Daging dan Susu Menurut Jenisnya di Kabupaten Jember 2023 <i>Meat and Dairy Product by Type in Jember Regency 2023</i> .....	482
5.5.5	Produksi Kulit dan Telur Menurut Jenisnya di Kabupaten Jember 2023 <i>Leather and Egg Product by Type in Jember Regency in Jember Regency 2023</i> .....	483

**5.6 PERIKANAN**

**FISHERY**

5.6.1	Produksi dan Nilai Produksi Perikanan Tangkap Menurut Kecamatan dan Jenis Penangkapan 2023 <i>Production and Production Value of Fish Capture by Subdistrict and Type of Captures 2023</i> .....	484
5.6.2	Produksi dan Nilai Produksi Perikanan Budidaya Menurut Kecamatan dan Jenis Budidaya 2023 <i>Production and Production Value of Aquaculture by Subdistrict and Type of Culture 2023</i> .....	486
5.6.3	Produksi dan Nilai Produksi Perikanan Budidaya Menurut Kecamatan dan Komoditas Utama 2023 <i>Production and Production Value of Aquaculture by Subdistrict and Main Commodity 2023</i> .....	488
5.6.4	Produksi dan Nilai Produksi Perikanan Tangkap di Perairan Umum Menurut Kecamatan dan Lokasi 2023 <i>Production and Production Value of Inland Open Water Capture Fisheries by Subdistrict and Type of Location 2023</i> .....	490

5.6.5	Luas Areal Perikanan Budidaya Menurut Kecamatan dan Jenis Kegiatan 2023 <i>The Area of Aquaculture by Subdistricts and Type of Activity 2023</i> .....	491
5.6.6	Produksi Perikanan Budidaya Menurut Kecamatan dan Jenis Kegiatan (Ton) 2023 <i>Production of Aquaculture by Subdistricts and Type of Activity (Ton) 2023</i> .....	492
5.6.7	Produksi dan Nilai Produksi Perikanan Budidaya Menurut Kecamatan dan Komoditas Utama 2023 <i>Production and Production Value of Aquaculture by Subdistrict and Main Commodity 2023</i> .....	493
5.6.8	Produksi dan Nilai Produksi Perikanan Menurut Sub Sektor 2023 <i>Fishery Production and Production Value by Sub Sector 2023</i> .....	496
5.6.9	Banyaknya Nelayan Menurut Kecamatan Jenis Perahu dan Jenis Alat Penangkap Ikan 2023 <i>The Number of Fisherman by Subdistrict Type of Boat and Equipment for Fishing 2023</i> .....	497
5.6.10	Banyaknya Rumah Tangga Nelayan dan Banyaknya Perahu Yang Dimiliki Menurut Kecamatan 2023 <i>The Number of Fisherman Family and Boat Owned by Subdistrict 2023</i>	499
5.6.11	Produksi dan Nilai Produksi Ikan Laut Menurut Jenisnya 2023 <i>The Production and Production Value of Sea Fish By Type 2023</i> .....	500
5.6.12	Banyaknya Rumah Tangga Budidaya Ikan Menurut Kecamatan Dan Jenis Budidaya 2023 <i>The Number of Family of Fishery by Subdistrict And Type of Breeding 2023</i> .....	501
5.6.13	Luas Areal Budidaya Ikan Menurut Kecamatan dan Jenis Budidaya 2023 <i>Fish Culture Areas by Subdistricts and Type of Breeding 2023</i> .....	502
5.6.14	Produksi dan Nilai Produksi Budidaya Perikanan Air Tawar Menurut Jenis Produksi dan Jenis Perairan 2023 <i>The Production and Production Value of Fresh Water Fishery by Type Production and Type of Water 2023</i> .....	503

5.6.15	Luas Area Budidaya dan Produksi Ikan AirTawar Menurut Kecamatan dan Jenisnya 2023 <i>Fish Culture Areas and Production of Fresh Water Fishery by Subdistricts and By Type 2023</i> .....	505
5.6.16	Banyaknya Produksi Hasil Pengolahan Perikanan Menurut Kecamatan Produsen dan Jenis Hasil Pengolahan 2022 <i>The Production of Fish Product by Subdistrict Producer and Type of Product 2022</i> .....	507
<b>6.</b>	<b>INDUSTRI PERTAMBANGAN DAN ENERGI/ INDUSTRY MINING AND ENERGY</b>	
6.1	Daya Terpasang Produksi dan Distribusi Listrik PT. PLN (Persero) pada Cabang/Ranting PLN Menurut Kecamatan di Kabupaten Jember 2023 <i>Installed Electricity Power Production and Distribution of PT. PLN (Persero) at PLN Branch by Subdistrict in Jember Regency 2023</i> .....	517
6.2	Jumlah Pelanggan Listrik Menurut Kecamatan 2019–2023 <i>Number of Electricity Customers by Subdistrict 2019–2023</i> .....	518
6.3	Jumlah Pelanggan dan Air yang Disalurkan Menurut Kecamatan 2023 <i>Number of Customers and Distributed Water by Subdistrict 2023</i> .....	519
6.4	Perkembangan Pelanggan dan Daya Terpasang Listrik PLN Menurut Jenis Tarif dan Penggunaan di Kabupaten Jember 2022–2023 <i>The Development of Customer and Power Installed by PLN by Type of Price and The Usage in Jember Regency 2022–2023</i> .....	520
6.5	Perkembangan Pelanggan dan kWh Terjual Listrik PLN Menurut Jenis Tarif dan Penggunaan di Kabupaten Jember 2022–2023 <i>The Development of Customer and kWh Sold by PLN by Type of Price and The Usage in Jember Regency 2023–2023</i> .....	521
6.6	Perkembangan kWh Dibangkitkan kWh Dijual Nilai Produksi dan Harga Rata-Rata Listrik di Kabupaten Jember 2020–2023 <i>The Development of kWh Generated kWh Sold Production Value and Average Price of Electricity in Jember Regency 2020–2023</i> .....	522
6.7	Perkembangan Produksi Air Minum (m <sup>3</sup> ) PDAM Menurut Bulan Tahun 2019–2023 <i>The Development of Production of Drinking Water (m<sup>3</sup>) of PDAM by</i>	



	Month 2019-2023.....	523
6.8	Perkembangan Pelanggan PDAM Menurut Jenis Pelanggan 2019-2023 <i>The Development of PDAM Customer by Type 2019-2023</i> .....	524
6.9	Banyaknya Pelanggan Akhir Tahun Air Minum yang Disalurkan PDAM dan Nilainya Menurut Katergori Pelanggan 2023 <i>The Number of Customer In The End of The Year Water Distributed by PDAM and Value by Customer Category 2023</i> .....	525
6.10	Perkembangan Pelanggan Air Minum yang Disalurkan PDAM Harga Rata-Rata dan Tenaga Kerja PDAM 2019-2023 <i>The Development of Customer Water Distributed by PDAM Sale Value Average Price and PDAM Worker 2019-2023</i> .....	526
<b>7.</b>	<b>PARIWISATA/TOURISM</b>	
7.1	Jumlah Rumah Makan/Restoran Menurut Kecamatan, 2020-2023 <i>Number of Restaurants by Subdistrict, 2020-2023</i> .....	535
7.2	Daftar Rumah Makan TDUP di Kabupaten Jember, 2023 <i>List of TDUP Restaurants in Jember Regency, 2023</i> .....	536
7.3	Daftar BPW / APW di Kabupaten Jember, 2023 <i>List of BPW / APW in Jember Regency, 2023</i> .....	537
7.4	Kunjungan Wisatawan Mancanegara dan Domestik di Kabupaten Jember, 2021-2023 <i>Number of International and Domestic Visitors in Jember Regency, 2020-2023</i> .....	539
7.5	Daftar Nama Hotel dan Penginapan, Alamat, Kelas, Banyaknya Kamar, dan Banyaknya Tempat Tidur di Kabupaten Jember, 2023 <i>List of Hotel and Lodging Names, Addresses, Class, Number of Rooms, and Many Beds in Jember Regency, 2023</i> .....	540
7.6	Daftar Nama Hotel dan Penginapan Menurut Tarif kamar dan Fasilitas di Kabupaten Jember, 2023 <i>List of Hotel and Lodging Names According Rate and Facility in Jember Regency, 2023</i> .....	543
7.7	Daftar Nama Objek Wisata, Jarak dari Kota Jember (km), dan Jenis Objek Wisata di Kabupaten Jember, 2023 <i>Name of Tourism Object, Distance from Jember (km), and Type of Tourism Object, in Jember Regency, 2023</i> .....	553

7.8	Jumlah Object Wisata Menurut Kecamatan di Kabupaten Jember, 2020-2023 <i>The Number of Tourism Objects by Subdistrict in Jember Regency, 2020-2023</i> .....	559
<b>8.</b>	<b>TRANSPORTASI DAN KOMUNIKASI/ TRANSPORTATION AND COMMUNICATION</b>	
<b>8.1</b>	<b>TRANSPORTASI TRANSPORTATION</b>	
8.1.1	Panjang Jalan <sup>1</sup> Menurut Tingkat Kewenangan Pemerintahan di Kabupaten Jember (km), 2021-2023 <i>Length of Roads<sup>1</sup> by Level of Government Authority in Jember Regency (km), 2021-2023</i> .....	569
8.1.2	Panjang Jalan Menurut Jenis Permukaan Jalan di Kabupaten Jember (km), 2021-2023 <i>Length of Roads by Type of Road Surface in Jember Regency (km), 2021-2023</i> .....	570
8.1.3	Panjang Jalan Menurut Kondisi Jalan di Kabupaten Jember (km), 2021-2023 <i>Length of Roads by Condition of Roads in Jember Regency (km), 2021-2023</i> .....	571
8.1.4	Perkembangan Banyaknya Kendaraan Menurut Jenis Kendaraan Berdasarkan Catatan Kepolisian Resort Jember, 2021 - 2023 <i>The Development of The Number of Vehicle By The Type Based on The Record of Jember Police, 2021 - 2023</i> .....	572
8.1.5	Perkembangan Banyaknya Pengeluaran Surat Ijin Mengemudi (SIM) Kendaraan Bermotor Menurut Jenis SIM di Kabupaten Jember , 2023 <i>The Development of The Number of Issued Driving License (SIM) Motor Vehicle By The Type of SIM in Jember Regency, 2023</i> .....	573
8.1.6	Banyaknya Pengeluaran Surat Ijin Mengemudi (SIM) Kendaraan Bermotor Menurut Bulan dan Jenis SIM di Kabupaten Jember , 2023 <i>The Number of Issued Driving License (SIM) Motor Vehicle By Month and Type of SIM in Jember Regency, 2023</i> .....	574
8.1.7	Banyaknya Penumpang Angkutan Kota/Pedesaan Menurut PO yang Berangkat dan Datang di Terminal Ambulu Menurut Bulan di Kabupaten Jember, 2023 <i>The Number of Passengers City/Rural Transport by PO from and to Ambulu Station by Month in Jember Regency, 2023</i> .....	575

8.1.8	Banyaknya Penumpang AKDP menurut PO yang Berangkat dan Datang di Terminal Arjasa Menurut Bulan di Kabupaten Jember , 2023 <i>The Number of Passengers AKDP by PO from and to Arjasa Station by Month in Jember Regency, 2023</i> .....	576
8.1.9	Banyaknya Penumpang Angkutan Kota menurut Kode Angkot yang Berangkat dan Datang di Terminal Arjasa Menurut Bulan di Kabupaten Jember, 2023 <i>The Number of Passengers City Transport by Code Transport from and to Arjasa Station by Month in Jember Regency, 2023</i> .....	578
8.1.10	Banyaknya Armada menurut PO dan Kode Angkot yang Berangkat dan Datang di Terminal Arjasa Kabupaten Jember , 2023 <i>The Number of Unit by PO and Code Transport from and to Arjasa Station in Jember Regency, 2023</i> .....	581
8.1.11	Banyaknya Penumpang AKDP menurut PO yang Berangkat dan Datang di Terminal Ambulu Menurut Bulan di Kabupaten Jember, 2023 <i>The Number of Passengers AKDP by PO from and to Ambulu Station by Month in Jember Regency, 2023</i> .....	582
8.1.12	Banyaknya Armada menurut PO dan Kode Angkot yang Berangkat dan Datang di Terminal Ambulu Kabupaten Jember , 2023 <i>The Number of Unit by PO and Code Transport from and to Ambulu Station in Jember Regency, 2023</i> .....	585
8.1.13	Banyaknya Kecelakaan Lalu Lintas Menurut Bulan dan Korban/ Kerugian di Kabupaten Jember, 2023 <i>The Number of Traffic Accident By Month and Victim/Loss in Jember Regency, 2023</i> .....	586
8.1.14	Banyaknya Penumpang Kereta Api yang Datang dan Berangkat Setiap bulan di Kabupaten Jember, 2023 <i>The Number of Train Coming and Leaving Passengers by Month in Jember Regency, 2023</i> .....	587
8.1.15	Banyaknya Penumpang Kereta Api yang Datang, Berangkat di bulan Januari menurut Stasiun di Kabupaten Jember, 2023 <i>The Number of Train Coming and Leaving Passengers in January by According Station in Jember Regency, 2023</i> .....	588

8.1.16	Banyaknya Penumpang Kereta Api yang Datang, Berangkat di bulan Februari menurut Stasiun di Kabupaten Jember, 2023 <i>The Number of Train Coming and Leaving Passengers in February by According Station in Jember Regency, 2023.....</i>	589
8.1.17	Banyaknya Penumpang Kereta Api yang Datang, Berangkat di bulan Maret menurut Stasiun di Kabupaten Jember, 2023 <i>The Number of Train Coming and Leaving Passengers in March by According Station in Jember Regency, 2023.....</i>	590
8.1.18	Banyaknya Penumpang Kereta Api yang Datang, Berangkat di bulan April menurut Stasiun di Kabupaten Jember, 2023 <i>The Number of Train Coming and Leaving Passengers in April by According Station in Jember Regency, 2023.....</i>	591
8.1.19	Banyaknya Penumpang Kereta Api yang Datang, Berangkat di bulan Mei menurut Stasiun di Kabupaten Jember, 2023 <i>The Number of Train Coming and Leaving Passengers in May by According Station in Jember Regency, 2023.....</i>	592
8.1.20	Banyaknya Penumpang Kereta Api yang Datang, Berangkat di bulan Juni menurut Stasiun di Kabupaten Jember, 2021 <i>The Number of Train Coming and Leaving Passengers in June by According Station in Jember Regency, 2021.....</i>	593
8.1.21	Banyaknya Penumpang Kereta Api yang Datang, Berangkat di bulan Juli menurut Stasiun di Kabupaten Jember, 2023 <i>The Number of Train Coming and Leaving Passengers in July by According Station in Jember Regency, 2023.....</i>	594
8.1.22	Banyaknya Penumpang Kereta Api yang Datang, Berangkat di bulan Agustus menurut Stasiun di Kabupaten Jember, 2023 <i>The Number of Train Coming and Leaving Passengers in August by According Station in Jember Regency, 2023.....</i>	595
8.1.23	Banyaknya Penumpang Kereta Api yang Datang, Berangkat di bulan September menurut Stasiun di Kabupaten Jember, 2023 <i>The Number of Train Coming and Leaving Passengers in September by According Station in Jember Regency, 2023.....</i>	596
8.1.24	Banyaknya Penumpang Kereta Api yang Datang, Berangkat di bulan Oktober menurut Stasiun di Kabupaten Jember, 2023 <i>The Number of Train Coming and Leaving Passengers in October by According Station in Jember Regency, 2023.....</i>	597

8.1.25	Banyaknya Penumpang Kereta Api yang Datang, Berangkat di bulan November menurut Stasiun di Kabupaten Jember, 2023 <i>The Number of Train Coming and Leaving Passengers in Nopember by According Station in Jember Regency, 2023</i> .....	598
8.1.26	Banyaknya Penumpang Kereta Api yang Datang, Berangkat di bulan Desember menurut Stasiun di Kabupaten Jember, 2023 <i>The Number of Train Coming and Leaving Passengers in December by According Station in Jember Regency, 2023</i> .....	599
8.1.27	Banyaknya Muatan Kereta Api yang Berangkat menurut Stasiun dan Nama Kereta Api bulan Januari di Kabupaten Jember, 2023 <i>The Number of Freight Trains Departing According to The Station and Train in Jember Regency, 2023</i> .....	600
8.1.28	Banyaknya Muatan Kereta Api yang Berangkat menurut Stasiun dan Nama Kereta Api bulan Februari di Kabupaten Jember, 2023 <i>The Number of Freight Trains Departing According to The Station and Train in Jember Regency, 2023</i> .....	601
8.1.29	Banyaknya Muatan Kereta Api yang Berangkat menurut Stasiun dan Nama Kereta Api bulan Maret di Kabupaten Jember, 2023 <i>The Number of Freight Trains Departing According to The Station and Train in Jember Regency, 2023</i> .....	602
8.1.30	Banyaknya Muatan Kereta Api yang Berangkat menurut Stasiun dan Nama Kereta Api bulan April di Kabupaten Jember, 2023 <i>The Number of Freight Trains Departing According to The Station and Train in Jember Regency, 2023</i> .....	603
8.1.31	Banyaknya Muatan Kereta Api yang Berangkat menurut Stasiun dan Nama Kereta Api bulan Mei di Kabupaten Jember, 2023 <i>The Number of Freight Trains Departing According to The Station and Train in Jember Regency, 2023</i> .....	604
8.1.32	Banyaknya Muatan Kereta Api yang Berangkat menurut Stasiun dan Nama Kereta Api bulan Juni di Kabupaten Jember, 2023 <i>The Number of Freight Trains Departing According to The Station and Train in Jember Regency, 2023</i> .....	605
8.1.33	Banyaknya Muatan Kereta Api yang Berangkat menurut Stasiun dan Nama Kereta Api bulan Juli di Kabupaten Jember, 2023 <i>The Number of Freight Trains Departing According to The Station and Train in Jember Regency, 2023</i> .....	606

8.1.34	Banyaknya Muatan Kereta Api yang Berangkat menurut Stasiun dan Nama Kereta Api bulan Agustus di Kabupaten Jember, 2023 <i>The Number of Freight Trains Departing According to The Station and Train in Jember Regency, 2023</i> .....	607
8.1.35	Banyaknya Muatan Kereta Api yang Berangkat menurut Stasiun dan Nama Kereta Api bulan September di Kabupaten Jember, 2023 <i>The Number of Freight Trains Departing According to The Station and Train in Jember Regency, 2023</i> .....	608
8.1.36	Banyaknya Muatan Kereta Api yang Berangkat menurut Stasiun dan Nama Kereta Api bulan Oktober di Kabupaten Jember, 2023 <i>The Number of Freight Trains Departing According to The Station and Train in Jember Regency, 2023</i> .....	609
8.1.37	Banyaknya Muatan Kereta Api yang Berangkat menurut Stasiun dan Nama Kereta Api bulan Nopember di Kabupaten Jember, 2023 <i>The Number of Freight Trains Departing According to The Station and Train in Jember Regency, 2023</i> .....	611
8.1.38	Banyaknya Muatan Kereta Api yang Berangkat menurut Stasiun dan Nama Kereta Api bulan Desember di Kabupaten Jember, 2023 <i>The Number of Freight Trains Departing According to The Station and Train in Jember Regency, 2023</i> .....	613
8.1.39	Banyaknya Muatan Kereta Api yang Datang menurut Stasiun dan Nama Kereta Api bulan Januari di Kabupaten Jember, 2023 <i>The Number of Freight Trains Arrived According to The Station and Train in Jember Regency, 2023</i> .....	615
8.1.40	Banyaknya Muatan Kereta Api yang Datang menurut Stasiun dan Nama Kereta Api bulan Februari di Kabupaten Jember, 2023 <i>The Number of Freight Trains Arrived According to The Station and Train in Jember Regency, 2023</i> .....	616
8.1.41	Banyaknya Muatan Kereta Api yang Datang menurut Stasiun dan Nama Kereta Api bulan Maret di Kabupaten Jember, 2023 <i>The Number of Freight Trains Arrived According to The Station and Train in Jember Regency, 2023</i> .....	617
8.1.42	Banyaknya Muatan Kereta Api yang Datang menurut Stasiun dan Nama Kereta Api bulan April di Kabupaten Jember, 2023 <i>The Number of Freight Trains Arrived According to The Station and Train in Jember Regency, 2023</i> .....	618

8.1.43	Banyaknya Muatan Kereta Api yang Datang menurut Stasiun dan Nama Kereta Api bulan Mei di Kabupaten Jember, 2023 <i>The Number of Freight Trains Arrived According to The Station and Train in Jember Regency, 2023</i> .....	619
8.1.44	Banyaknya Muatan Kereta Api yang Datang menurut Stasiun dan Nama Kereta Api bulan Juni di Kabupaten Jember, 2023 <i>The Number of Freight Trains Arrived According to The Station and Train in Jember Regency, 2023</i> .....	620
8.1.45	Banyaknya Muatan Kereta Api yang Datang menurut Stasiun dan Nama Kereta Api bulan Juli di Kabupaten Jember, 2023 <i>The Number of Freight Trains Arrived According to The Station and Train in Jember Regency, 2023</i> .....	621
8.1.46	Banyaknya Muatan Kereta Api yang Datang menurut Stasiun dan Nama Kereta Api bulan Agustus di Kabupaten Jember, 2023 <i>The Number of Freight Trains Arrived According to The Station and Train in Jember Regency, 2023</i> .....	622
8.1.47	Banyaknya Muatan Kereta Api yang Datang menurut Stasiun dan Nama Kereta Api bulan September di Kabupaten Jember, 2023 <i>The Number of Freight Trains Arrived According to The Station and Train in Jember Regency, 2023</i> .....	623
8.1.48	Banyaknya Muatan Kereta Api yang Datang menurut Stasiun dan Nama Kereta Api bulan Oktober di Kabupaten Jember, 2023 <i>The Number of Freight Trains Arrived According to The Station and Train in Jember Regency, 2023</i> .....	624
8.1.49	Banyaknya Muatan Kereta Api yang Datang menurut Stasiun dan Nama Kereta Api bulan November di Kabupaten Jember, 2023 <i>The Number of Freight Trains Arrived According to The Station and Train in Jember Regency, 2023</i> .....	626
8.1.50	Banyaknya Muatan Kereta Api yang Datang menurut Stasiun dan Nama Kereta Api bulan Desember di Kabupaten Jember, 2023 <i>The Number of Freight Trains Arrived According to The Station and Train in Jember Regency, 2023</i> .....	628
8.1.51	Banyaknya Muat Barang (KG) di Stasiun KA Setiap bulan di	

	Kabupaten Jember Tahun 2023 <i>The Number of Loading Goods (Kg) at The Railway Station by Month in Jember Regency, 2023</i> .....	630
8.1.52	Banyaknya Bongkar Barang (KG) di Stasiun KA Setiap bulan di Kabupaten Jember Tahun 2023 <i>The Number of Unload Goods (Kg) at The Railway Station by Month in Jember Regency, 2023</i> .....	632
8.1.53	Banyaknya Penumpang Pesawat Terbang yang Datang dan Berangkat Setiap bulan di Kabupaten Jember Tahun, 2023 <i>The Number of Plane Coming and Leaving Passengers by Month in Jember Regency, 2023</i> .....	634
<b>8.2</b>	<b>KOMUNIKASI</b>	
	<b>COMMUNICATION</b>	
8.2.1	Perkembangan Banyaknya Layanan Pos yang Dikirim dan Diterima Menurut Jenis Layanan di Kabupaten Jember, 2020 – 2023 <i>The Development of Number of Post Service Sent and Received By Type of Service in Jember Regency, 2020 – 2023</i> .....	635
8.2.2	Perkembangan Banyaknya Surat Dalam dan Luar Negeri yang Dikirim dan Diterima di Kabupaten Jember, 2001 – 2023 <i>The Development of Number of Domestic and Foreign Letter Sent and Received in Jember Regency, 2001 – 2023</i> .....	636
8.2.3	Perkembangan Banyaknya Paket Pos Dalam dan Luar Negeri yang Dikirim dan Diterima di Kabupaten Jember, 2001 – 2023 <i>The Development of Number of Domestic and Foreign Post Package Sent and Received in Jember Regency, 2001 – 2023</i> .....	637
8.2.4	Perkembangan Banyaknya Uang Yang Dikirim dan Diterima Melalui Wesel Pos di Kabupaten Jember, 2003 – 2023 <i>The Development of Amount of Money Sent and Received Via Post Money Order in Jember Regency, 2003 – 2023</i> .....	638
8.2.5	Perkembangan Banyaknya Giro / Cek Pos yang Diterima dan Dibayarkan Tahun di Kabupaten Jember, 2004 – 2023 <i>The Development of Amount of Postal Clearing/Money Order Received and Paid in Jember Regency, 2004 – 2023</i> .....	639



8.2.6	Perkembangan Banyaknya Penjualan Benda Pos dan Materai di Kabupaten Jember, 2005 – 2023 <i>The Development of Amount of Postal Product and Stamp Sale, 2005 – 2023</i> .....	640
<b>9.</b>	<b>PERBANKAN, KOPERASI, DAN HARGA-HARGA/ BANKING, COOPERATIVE, AND PRICES</b>	
9.11	Banyaknya Koperasi dan Anggota Koperasi Berbadan Hukum Menurut Jenis Koperasi dan Jenis Permodalan (000Rp) di Kabupaten Jember, 2023 <i>The Number of Cooperation and Member with Corporate Body by Type of Cooperation and Capital in Jember Regency, 2023</i> .....	646
9.12	Jumlah Koperasi Aktif Menurut Kecamatan, 2020–2023 <i>Number of Active Cooperative by Subdistrict, 2020–2023</i> .....	649
9.13	Jumlah Koperasi Menurut Jenis Koperasi dan Kecamatan, 2023 <i>Number of Cooperative by Kind of Cooperative and Subdistrict, 2023</i> ..	650
9.14	Indeks Harga Konsumen per Bulan Menurut Kelompok Pengeluaran (2018=100) di Kabupaten Jember, 2023 <i>Consumer Price Index per Month by Expenditure Group (2018=100) in Jember Regency, 2023</i> .....	651
9.15	Laju Inflasi Bulanan Menurut Kelompok Pengeluaran (2018=100) di Kabupaten Jember, 2023 <i>Monthly Inflation Rate by Expenditure Group (2018=100) in Jember Regency, 2023</i> .....	655
9.16	Banyaknya Koperasi Menurut Kecamatan dan Jenis Usaha, 2023 <i>Number of Cooperatives and Members by Type of Cooperative, 2023</i> ...	659
9.17	Banyaknya Koperasi Menurut Kecamatan dan Tingkatan, 2023 <i>The Number of Cooperatives by Subdistrict and Level, 2023</i> .....	660
9.18	Banyaknya Simpanan dan Volume Usaha Koperasi Menurut Jenis Koperasi di Kabupaten Jember, 2023 <i>The Amount of Saving and Cooperation Enterprise Volume by Type of Cooperation in Jember Regency, 2023</i> .....	661
9.19	Banyaknya Koperasi dan Anggota Menurut Jenis Koperasi di Kabupaten Jember, 2023 <i>Number of Cooperatives and Members by Type of Cooperation in Jember Regency, 2023</i> .....	662
9.20	Banyaknya Koperasi dan Anggota Koperasi Berbadan Hukum Menurut Jenis Koperasi dan Jenis Permodalan (000Rp) di Kabupaten Jember, 2023	

	Halaman Page
	<i>The Number of Cooperation and Member with Corporate Body by Type of Cooperation and Capital in Jember Regency, 2023</i> ..... 663
9.21	Perkembangan Koperasi Menurut Uraianya di Kabupaten Jember, 2020-2023 <i>The Development of Cooperation by Description in Jember Regency, 2020-2023</i> ..... 664
9.22	Jumlah Jaringan Kantor Bank Umum/BPR Akhir Tahun 2022 dan 2023 <i>The Number of Public Bank/BPR Office Networks by The End of 2022 and 2023</i> ..... 665
9.23	Banyaknya Persediaan dan Pengeluaran Beras (kg) Menurut Bulan dan Jenis Mutasi di Kabupaten Jember, 2023 <i>The Number of Rice Stock and Expenditure (kg) by Month and Mutation Type in Jember Regency, 2023</i> ..... 667
9.24	Posisi Dana Simpanan Rupiah dan Valuta Asing Bank Umum Menurut Bulan dan Jenis Valuta/Simpanan di Kabupaten Jember (Juta Rp), 2008-2023 <i>The Position of Rupiah and Foreign Currency Fund of General Bank by Month and Fund Type in Jember Regency (Million Rp), 2008-2023</i> ..... 669
9.25	Posisi Kredit Perbankan dan Valuta Asing Bank Umum Menurut Jenis Penggunaan di Kabupaten Jember (Juta Rp), 2008-2023 <i>The Position of Financial and Foreign Currency Credit of General Bank by Type of Usage in Jember Regency (Million Rp), 2008-2023</i> ..... 670
9.26	Posisi Kredit Perbankan dan Valuta Asing Bank Umum Menurut Sektor Ekonomi di Kabupaten Jember (Juta Rp), 2008-2023 <i>The Position of Financial and Foreign Currency Credit of General Bank by Economic Sector in Jember Regency (Million Rp), 2008-2023</i> ..... 671
9.1	Perkembangan Perbankan Menurut Jenis dan Kelompok Bank (Juta Rp), 2015-2023 <i>The Development of Banking by Type and Group of Bank (Million Rp), 2015-2023</i> ..... 673
<b>10.</b>	<b>PENGELUARAN PENDUDUK/POPULATION EXPENDITURE</b>
10.9	Rata-rata Pengeluaran Per Kapita Sebulan Menurut Kelompok Komoditas (rupiah) di Kabupaten Jember, 2022 dan 2023 <i>Monthly Average Expenditure Per Capita by Commodity Group (rupiahs) in Jember Regency, 2022 and 2023</i> ..... 683

10.10	Persentase Pengeluaran Per Kapita Sebulan Menurut Kelompok Komoditas di Kabupaten Jember, 2022 dan 2023 <i>Percentage of Monthly Expenditure Per Capita by Commodity Group in Jember Regency, 2022 and 2023</i> .....	684
10.11	Rata-Rata Pengeluaran Penduduk Menurut Tingkat Kesejahteraan Per Kapita Sebulan di Kabupaten Jember, 2022 dan 2023 <i>Average Population Expenditures According to the Percapita Welfare Level of a Month in Jember Regency, 2022 and 2023</i> .....	685
<b>11.</b>	<b>PERDAGANGAN/TRADE</b>	
11.1	Jumlah Sarana Perdagangan Menurut Jenisnya di Kabupaten Jember, 2020–2023 <i>Number of Trading Facilities by Type of Facility in Jember Regency, 2020–2023</i> .....	695
11.2	Jumlah Sarana Perdagangan Menurut Kecamatan dan Jenisnya di Kabupaten Jember, 2023 <i>Number of Trading Facilities by Subdistrict and Type of Facility in Jember Regency, 2023</i> .....	696
<b>12.</b>	<b>SISTEM NERACA REGIONAL/SYSTEM OF REGIONAL ACCOUNTS</b>	
12.1	Produk Domestik Regional Bruto Atas Dasar Harga Berlaku Menurut Lapangan Usaha di Kabupaten Jember (miliar rupiah), 2019–2023 <i>Gross Regional Domestic Product at Current Market Prices by Industry in Jember Regency (billion rupiahs), 2019–2023</i> .....	711
12.2	Produk Domestik Regional Bruto Atas Dasar Harga Konstan 2010 Menurut Lapangan Usaha di Kabupaten Jember (miliar rupiah), 2019–2023 <i>Gross Regional Domestic Product at 2010 Constant Market Prices by Industry in Jember Regency (billion rupiahs), 2019–2023</i> .....	713
12.3	Distribusi Persentase Produk Domestik Regional Bruto Atas Dasar Harga Berlaku Menurut Lapangan Usaha di Kabupaten Jember, 2019–2023 <i>Percentage Distribution of Gross Regional Domestic Product at Current Market Prices by Industry in Jember Regency, 2019–2023</i> .....	715
12.4	Laju Pertumbuhan Produk Domestik Regional Bruto Atas Dasar Harga Konstan 2010 Menurut Lapangan Usaha di Kabupaten Jember (persen), 2020–2023 <i>Growth Rate of Gross Regional Domestic Product at 2010 Constant Market Prices by Industry in Jember Regency (percent), 2020–2023</i> .....	717

12.5	Indeks Implisit Produk Domestik Regional Bruto seri 2010 Menurut Lapangan Usaha di Kabupaten Jember, 2019–2023 <i>Implicit Index of 2010 series Gross Regional Domestic Product by Business Field in Jember Regency, 2019–2023</i> .....	719
12.6	Laju Implisit Produk Domestik Regional Bruto seri 2010 Menurut Lapangan Usaha di Kabupaten Jember, 2019–2023 <i>Implicit Rate of 2010 Series Gross Regional Domestic Product According to Business Fields in Jember Regency, 2019–2023</i> .....	721
12.7	Produk Domestik Regional Bruto Atas Dasar Harga Berlaku Menurut Jenis Pengeluaran di Kabupaten Jember (miliar rupiah), 2019–2023 <i>Gross Regional Domestic Product at Current Market Prices by Type of Expenditure in Jember Regency (billion rupiahs), 2019–2023</i> .....	723
12.8	Produk Domestik Regional Bruto Atas Dasar Harga Konstan 2010 Menurut Jenis Pengeluaran di Kabupaten Jember (miliar rupiah), 2019–2023 <i>Gross Regional Domestic Product at 2010 Constant Market Prices by Type of Expenditure in Jember Regency (billion rupiahs), 2019–2023</i> ....	724
12.9	Distribusi Persentase Produk Domestik Regional Bruto Atas Dasar Harga Berlaku Menurut Jenis Pengeluaran di Kabupaten Jember (persen), 2019–2023 <i>Gross Regional Domestic Product at 2010 Constant Market Prices by Type of Expenditure in Jember Regency (percent), 2019–2023</i> .....	725
12.10	Laju Pertumbuhan Produk Domestik Regional Bruto Atas Dasar Harga Konstan 2010 Menurut Pengeluaran di Kabupaten Jember (persen), 2019–2023 <i>Growth Rate of Gross Regional Domestic Product at 2010 Constant Market Prices by Type of Expenditure Regency (percent), 2019–2023</i> ....	726
<b>13.</b>	<b>PERBANDINGAN ANTAR KABUPATEN/ KOTA/ REGENCY/MUNICIPAL COMPARISON</b>	
13.1	Jumlah Penduduk Menurut Kabupaten/Kota di Provinsi Jawa Timur (ribu), 2020–2024 <i>Population by Regency/Municipality in Jawa Timur Province (thousand), 2020–2024</i> .....	735
13.2	Laju Pertumbuhan Produk Domestik Regional Bruto Atas Dasar Harga Konstan 2010 Menurut Kabupaten/Kota di Provinsi Jawa Timur (persen), 2020–2023 <i>Rate of Growth of Gross Regional Domestic Products at 2010 Constant Market Prices by Regency/Municipality in Jawa Timur</i>	

	<i>Province (percent), 2020–2023</i> .....	736
13.3	Jumlah Penduduk Miskin Menurut Kabupaten/Kota di Provinsi Jawa Timur (ribu), 2019–2023 <i>Number of Poor Population by Regency/Municipality in Jawa Timur Province (thousand), 2019–2023</i> .....	737
13.4	Indeks Pembangunan Manusia Menurut Kabupaten/Kota di Provinsi Jawa Timur, 2020–2023 <i>Human Development Index by Regency/Municipality in Jawa Timur Province, 2020–2023</i> .....	738

<https://jemberkab.bps.go.id>



## DAFTAR GAMBAR/LIST OF FIGURES

	Halaman Page
1.1 Luas Daerah menurut Kecamatan (Km <sup>2</sup> ), 2023 <i>Area of Subdistrict (Km<sup>2</sup>), 2023</i> .....	7
1.2 Jarak dari Kecamatan ke Ibukota Kabupaten Jember (km), 2023 <i>Distance from District to Capital of Jember Regency (km), 2023</i> .....	8
2.1 Jumlah Pegawai Negeri Sipil Menurut Tingkat Pendidikan di Kabupaten Jember,2023 <i>Number of Civil Servants According to Education Level in Jember Regency, 2023</i> .....	43
2.2 Jumlah Pendapatan/Pajak PKB dan BBNKB (rupiah) Menurut Bulan di Kabupaten Jember, 2023 <i>The Total Amount of Income/ PKB and BBNKB Taxes (rupiah) By Month in Jember Regency, 2023</i> .....	44
3.1 Jumlah Penduduk Menurut Kelompok Umur di Kabupaten Jember, 2023 <i>Total Population by Age Group in Jember Regency, 2023</i> .....	89
3.2 Jumlah Penduduk Menurut Pekerjaan di Kabupaten Jember, 2023 <i>Total Population by Occupation in Jember Regency, 2023</i> .....	90
4.1 Jumlah Desa yang Mengalami Bencana Alam di Kabupaten Jember, 2023 <i>Number of Villages Experiencing Natural Disasters in Jember Regency, 2023</i> .....	167
4.2 Banyaknya Fasilitas Sekolah di Kabupaten Jember, 2023 <i>Number of School Facilities in Jember Regency, 2023</i> .....	168
5.1 Jumlah produksi kencur menurut kecamatan di Kabupaten Jember (kg), 2023 <i>Amount of kencur production by sub-district in Jember Regency (Kg), 2023</i> .....	311
5.2 Jumlah produksi Temulawak menurut kecamatan di Kabupaten Jember (kg) 2023 <i>Amount of Temulawak production by sub-district in Jember Regency (Kg), 2023</i>	312

6.1	Jumlah Pelanggan yang Menggunakan Saluran PDAM di Kabupaten Jember, 2023 <i>Number of Customers Using PDAM Lines in Jember Regency, 2023.....</i>	515
6.2	Perkembangan pelanggan listrik pln menurut jenis tarif dan penggunaan di Kabupaten Jember, 2023 <i>Development of PLN Electricity Customers According to Tariff Type and Usage in Jember Regency, 2023 .....</i>	516
7.1	Banyaknya Hotel, Penginapan, Tempat Wisata dan Rumah Makan di Kabupaten Jember, 2023 <i>The Number of Hotels, Accommodation, Tourist Attractions and Restaurants in Jember Regency, 2023 .....</i>	533
7.2	Jumlah Hotel Menurut Kelas di Kabupaten Jember, 2023 <i>Number of Hotels by Class in Jember Regency, 2023.....</i>	534
8.1	Panjang Jalan Menurut Jenis Permukaan Jalan di Kabupaten Jember (km), 2023 <i>Length of Roads by Type of Road Surface in Jember Regency (km), 2021–2023 .....</i>	567
8.2	Panjang Jalan Menurut Kondisi Jalan Jember, 2023 <i>Road Length According to Jember Road Conditions, 2023.....</i>	568
9.1	Banyaknya Anggota Menurut Jenis Koperasi di Kabupaten Jember, 2023 <i>Number of Members According to Cooperative Type in Jember Regency, 2023.....</i>	647
9.2	Banyaknya Koperasi Menurut Jenis Koperasi di Kabupaten Jember, 2022-2023 <i>Number of Cooperatives According to Cooperative Type in Jember Regency, 2023.....</i>	648
10.1	Rata-rata Pengeluaran Per Kapita Sebulan Menurut Kelompok Komoditas Makanan(rupiah) di Kabupaten Jember, 2022 dan 2023 <i>Monthly Average Expenditure Per Capita by Commodity Group Food (rupiahs) in Jember Regency, 2022 and 2023 .....</i>	681
10.2	Rata-rata Pengeluaran Per Kapita Sebulan Menurut Kelompok Komoditas Non Makanan(rupiah) di Kabupaten Jember, 2022 dan 2023	



	<i>Monthly Average Expenditure Per Capita by Commodity Group Non-Food (rupiahs) in Jember Regency, 2022 and 2023</i> .....	682
11.1	Jumlah Sarana Perdagangan Menurut Kecamatan dan Jenisnya di Kabupaten Jember, 2023 <i>Number of Trading Facilities by Subdistrict and Type of Facility in Jember Regency, 2023</i> .....	694
12.1	Laju Pertumbuhan Produk Domestik Regional Bruto Atas Dasar Harga Konstan 2010 Menurut Lapangan Usaha, 2023 <i>Growth Rate of Gross Regional Domestic Product at 2010 Constant Market Prices by Industry, 2023</i> .....	709
12.2	Distribusi Persentase Produk Domestik Regional Bruto Atas Dasar Harga Berlaku Menurut Lapangan Usaha di Kabupaten Jember, 2023 <i>Percentage Distribution of Gross Regional Domestic Product at Current Market Prices by Industry in Jember Regency, 2023</i> .....	710
13.1	Jumlah Penduduk Menurut Kabupaten/Kota di Provinsi Jawa Timur (ribu), 2023 <i>Population by Regency/Municipality in Jawa Timur Province (thousand), 2020–2023</i> .....	733
13.2	Jumlah Penduduk Miskin Menurut Kabupaten/ Kota di Provinsi Jawa Timur (ribu), 2019–2023 <i>Number of Poor Population by Regency/Municipality in Jawa Timur Province (thousand), 2019–2023</i> .....	734



## PENJELASAN UMUM/EXPLANATORY NOTES

Tanda-tanda, satuan-satuan, dan lain-lainnya yang digunakan dalam publikasi ini adalah sebagai berikut:

*Symbols, measurement units, and acronyms which are used in this publication, are as follows:*

### 1. TANDA-TANDA/SYMBOLS

Data tidak tersedia/ <i>Data not available</i> .....	: ..
Tidak ada atau nol / <i>Null or zero</i> .....	: -
Data dapat diabaikan/ <i>Data negligible</i> .....	: 0
Tanda decimal/ <i>Decimal point</i> .....	: ,
Data tidak dapat ditampilkan/ <i>Not applicable</i> .....	: NA
Angka estimasi/ <i>Estimated figures</i> .....	: e
Angka diperbaiki/ <i>Revised figures</i> .....	: r
Angka sementara/ <i>Preliminary figures</i> .....	: x
Angka sangat sementara/ <i>Very preliminary figures</i> .....	: xx
Angka sangat sangat sementara/ <i>Very very preliminary figures</i> .....	: xxx

### 2. SATUAN/UNITS

barel/ <i>barrel</i> .....	: 158,99 liter/ <i>litres</i> = 1/6,2898 m <sup>3</sup>
hektar (ha)/ <i>hectare (ha)</i> .....	: 10 000 m <sup>2</sup>
kilometer (km)/ <i>kilometres (km)</i> .....	: 1 000 meter/ <i>meters (m)</i>
knot/ <i>knot</i> .....	: 1,8523 km/jam ( <i>km/hour</i> )
kuintal/ <i>quintal</i> .....	: 100 kg
KWh .....	: 1 000 Watt hour
MWh .....	: 1 000 KWh
liter (untuk beras)/ <i>litre (for rice)</i> .....	: 0,80 kg
MMSCF .....	: 1/35,3 m <sup>3</sup>
metrik ton (m.ton)/ <i>metric ton (m. ton)</i> .....	: 0,98421 long ton = 1 000 kg
ons/ <i>ounce</i> .....	: 28,31 gram/ <i>grams</i>
ton .....	: 1 000 kg

Satuan lain: buah, dus, butir, helai/lembar, kaleng, batang, pulsa, ton kilometer (ton-km), jam, menit, persen (%).

*Other units: unit, pack, pieces, sheet, tin, pulse, ton-kilometres(ton-km), hour, minute, percent (%).*

Perbedaan angka di belakang koma disebabkan oleh pembulatan angka.  
*The difference in decimal numbers is caused by rounding.*



## DAFTAR SINGKATAN/ LIST OF ABBREVIATIONS

SI	: Stasiun Iklim
SIMPK	: Stasiun Meteorologi Pertanian Khusus
tt	: Tempat tidur
BCG	: Bacillus Calmette Guerin
DPT	: Difteri, Pertusis, Tetanus
TT	: Tetanus Toxoid
IOT	: Industri Obat Tradisional/ <i>Traditional Medicine Industry</i>
IKOT	: Industri Kecil Obat Tradisional/ <i>Traditional Medicine Small</i>
Alkes	: Alat kesehatan/ <i>Health Kits</i>
PKRT	: Perbekalan Kesehatan Rumah tangga/ <i>Household Health Logistics</i>
Kompl	: Komplemen/ <i>Complement</i>
IRTP	: Industri Pangan Produksi Rumah Tangga/ <i>Foods Home Industry</i>
PBF	: Pedagang Besar Farmasi/ <i>Pharmacy Whole-seller</i>
GFK	: Gudang Farmasi Kab/Kota/Regency/ <i>Municipality Pharmacy Warehouse</i>
RB	: Rumah Bersalin/ <i>Delivery House</i>
Pustu	: Puskesmas pembantu/ <i>Auxiliary Public Health Center</i>
BP	: Balai Pengobatan/ <i>Polyclinic</i>
TPS	: Tempat Pembuangan Sementara / <i>landfill</i>
Jamkesmas	: Jaminan kesehatan masyarakat miskin/ <i>Poor public health insurance</i>
PJKMU	: Program Jaminan Kesehatan Masyarakat Umum
SIUP	: Surat Ijin Usaha Perdagangan/ <i>Trading Permission Letter</i>
TDP	: Tanda Daftar Perusahaan/ <i>Company Registration Identity</i>
API	: Angka Pengenal Importir/ <i>Importer's Identity Number</i>



## Statistik Kunci, 2021–2023

### Key Statistics, 2021–2023

Rincian/Description	Satuan/Unit	2021	2022	2023
(1)	(2)	(3)	(4)	(5)
<b>SOSIAL/SOCIAL</b>				
Penduduk <sup>1</sup> /Population <sup>1</sup>	Juta/million	2,58	2,58	2,60
Laju Pertumbuhan Penduduk <sup>1</sup> /Population Growth <sup>1</sup>	%	0,87	1,08	1,72
Angka Kelahiran Total-AKT <sup>1</sup> /Total Fertility Rate-TFR <sup>1</sup>	anak/child	...	...	...
Angka Kematian Bayi-AKB (per 1000 kelahiran hidup) <sup>1</sup>	bayi	...	...	...
Infant Mortality Rate-IMR (per 1000 life births) <sup>1</sup>	infant	...	...	...
Angka Harapan Hidup <sup>2</sup> -e <sub>0</sub> /Life Expectancy Rate <sup>2</sup>	tahun/years	69,28	69,68	70,03
Angka Melek Huruf Usia 15+/Literacy Rate Aged 15+ <sup>3</sup>	%	...	...	...
Tingkat Partisipasi Angkatan Kerja-TPAK <sup>4</sup>	%	68,97	69,44	72,38
Labour Force Participation Rate-LFPR <sup>4</sup>				
Tingkat Pengangguran Terbuka-TPT <sup>4</sup>	%	5,44	4,06	4,01
Unemployment Rate-UR <sup>4</sup>				
Penduduk Miskin <sup>5</sup> /Poor People <sup>5</sup>	Juta/million	0,25	0,23	0,23
Persentase Penduduk Miskin <sup>5</sup>	%	10,41	9,39	9,51
Percentage of Poor People <sup>5</sup>				
Indeks Pembangunan Manusia-IPM <sup>6</sup>	—	67,32	67,97	68,64
Human Development Index <sup>6</sup>				
<b>EKONOMI/ECONOMIC</b>				
Produk Domestik Regional Bruto (PDRB) Harga Berlaku <sup>7</sup>	triliun rupiah	81,07	88,08	95,29
Gross Regional Domestic Bruto (GRDP) at Current Price <sup>7</sup>	trillion rupiahs			
Laju Pertumbuhan Ekonomi <sup>8</sup> /Economic Growth <sup>8</sup>	%	2,52	3,93	3,16
PDRB Per Kapita Harga Berlaku	Juta rupiah	21,41	34,26	36,81
Per Capita of GRDP at Current Price	million rupiahs			
Inflasi/Inflation (y-o-y)	%	2,09	2,39	2,29

## Catatan/Notes:

- <sup>1</sup> —
- <sup>2</sup> Kondisi Agustus/Condition at August
- <sup>3</sup> Kondisi Maret/Condition at March
- <sup>4</sup> Sejak tahun 2010, IPM dihitung dengan metode baru. Komponen IPM metode baru adalah angka harapan hidup saat lahir, harapan lama sekolah, rata-rata lama sekolah, dan pengeluaran per kapita/Since 2010, HDI was calculated using new method. New HDI component are life expectancy at birth, expected years of schooling, means years of schooling, and expenditure per capita
- <sup>5</sup> Mulai tahun 2010 mengadopsi System of National Account 2008 (SNA 2008)/Since 2010 is in line with System of National Account 2008 (SNA 2008)
- <sup>6</sup> Menggunakan tahun dasar 2010 (2010=100)/Using 2010 base year (2010=100)
- <sup>7</sup> Berdasarkan IHK Kabupaten Jember (2012 = 100)/Based on CPI Jember Regency (2012 = 100)
- <sup>8</sup> Berdasarkan IHK Kabupaten Jember (2020 = 100)/Based on CPI Jember Regency (2020 = 100)





2023

# GEOGRAFI DAN IKLIM

---

## *Geography and Climate*

Luas Daerah  
Kabupaten Jember  
3.306,689 KM<sup>2</sup>

---

*Area of Jember Regency*  
3.306,689 KM<sup>2</sup>

Tinggi rata-rata  
Kabupaten Jember  
0-500 mdpl

---

*Altitude average of  
Jember Regency*  
0-500 mdpl





**PENJELASAN TEKNIS**

1. **Letak Geografis**  
Kabupaten Jember Secara geografis terletak diantara  $113^{\circ}15'47''$  s/d  $114^{\circ}02'35''$  Bujur Timur dan diantara  $7^{\circ}58'06''$  s/d  $8^{\circ}33'44''$  lintang selatan.
2. **Batas Wilayah**  
Batas wilayah di sebelah utara berbatasan dengan Kabupaten Probolinggo dan Kabupaten Bondowoso. Di sebelah timur berbatasan dengan Kabupaten Banyuwangi. Di sebelah Selatan berbatasan dengan Samudera Hindia. Sedangkan di sebelah barat berbatasan dengan Kabupaten Lumajang.
3. **Luas Penggunaan Lahan**  
Luas wilayah Kabupaten Jember berupa daratan seluas 3.306,689 km<sup>2</sup> yang terdiri dari 31 wilayah Kecamatan dan 248 desa/ kelurahan.

**TECHNICAL NOTES**

1. *Geographical Location*  
*The Geographically located at position of Jember Regency is  $113^{\circ}15'47''$  until  $114^{\circ}02'35''$  East longitude and  $7^{\circ}58'06''$  until  $8^{\circ}33'44''$  South latitude.*
2. *Regional Boundaries*  
*Region Boundaries in the north, it borders on Probolinggo Regency and Bondowoso Regency. In the east, it borders on Banyuwangi Regency. In the South, it borders on Hindia Ocean. And in the west, it borders on Lumajang Regency.*
3. *Extensive Land Use*  
*Jember Regency area is a land area of 3,306.689 km<sup>2</sup>. At the end of 2017, Jember Regency administration area consists of 31 districts and 248 villages.*



## ULASAN

- 1. Letak Geografis**  
Kabupaten Jember Secara geografis terletak diantara  $113^{\circ}15'47''$  s/d  $114^{\circ}02'35''$  Bujur Timur dan diantara  $7^{\circ}58'06''$  s/d  $8^{\circ}33'44''$  lintang selatan. Kabupaten Jember merupakan bagian dari Provinsi Jawa Timur, terletak  $\pm$  200 km ke arah timur dari Surabaya.
- 2. Luas Penggunaan Lahan**  
Luas wilayah Kabupaten jember berupa daratan seluas  $3.306,689 \text{ km}^2$  yang terdiri dari 31 wilayah Kecamatan dan 248 desa/kelurahan. Dari 31 wilayah kecamatan, Tempurejo merupakan wilayah yang memiliki daratan terluas sebesar  $536,913 \text{ km}^2$  yang sebagian besarnya masih berupa hutan. Penggunaan lahan di Kabupaten Jember sebagian besar merupakan kawasan hijau, terdiri hutan, sawah, tegal dan perkebunan.
- 3. Pulau-Pulau**  
Selain itu Jember juga memiliki sekitar 67 pulau-pulau kecil, 16 pulau sudah memiliki nama dan 51 pulau lainnya yang belum memiliki nama.
- 4. Batas Wilayah**  
Batas wilayah di sebelah utara berbatasan dengan Kabupaten Probolinggo dan Kabupaten

## DESCRIPTION

- 1. Geographical Location**  
*The Geographically located at position of Jember Regency is  $113^{\circ} 15'47''$  until  $114^{\circ} 02' 35 ''$  East longitude and  $7^{\circ} 58' 06. ''$  until  $8^{\circ} 33 ' 44 ''$  South latitude. Jember Regency part of East Java province, situated approximately 200 km to the East of Surabaya.*
- 2. Extensive Land Use**  
*Jember Regency area is a land area of  $3,306.689 \text{ km}^2$ . At the end of 2017, Jember Regency administration area consists of 31 districts and 248 villages. Of the 31 subdistricts, Tempurejo a region that has the largest land area of  $536.913 \text{ km}^2$ , most of which still forested. Land use in Jember Regency is mostly a green area, consisting of forests, rice fields, tegal and plantations.*
- 3. Islands**  
*In addition Jember also has about 67 small islands, 16 Islands already has name and 51 other islands do not have name yet.*
- 4. Regional Boundaries**  
*Region Boundaries in the north, it borders on Probolinggo Regency and Bondowoso Regency. In the east, it borders on Banyuwangi Regency. In the South, it borders on Hindia Ocean. And in the west, it borders on Lumajang Regency.*

Bondowoso. Di sebelah timur berbatasan dengan Kabupaten Banyuwangi. Di sebelah Selatan berbatasan dengan Samudera Hindia. Sedangkan di sebelah barat berbatasan dengan Kabupaten Lumajang.

**5. Keadaan Cuaca dan Curah Hujan**

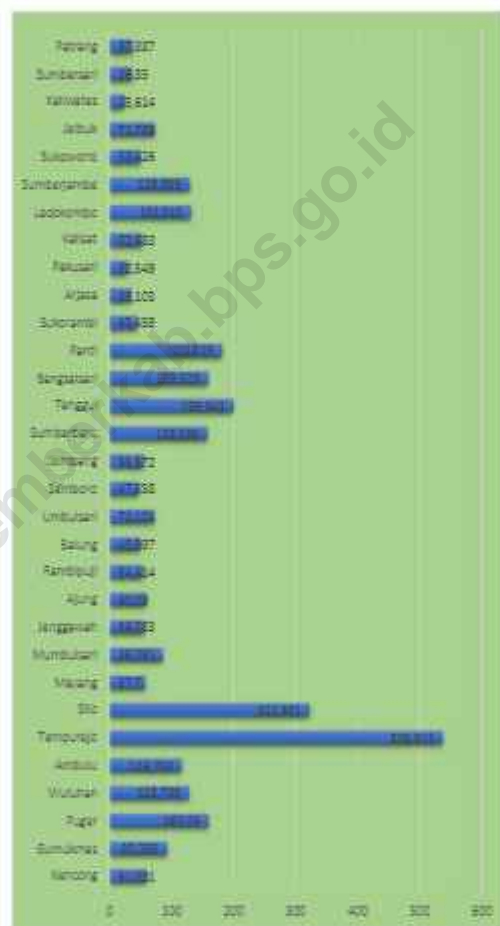
Data cuaca dan curah hujan menunjukkan pola musim penghujan dan musim kemarau tiap tahunnya. Musim kemarau terjadi di bulan Mei-Oktober, sedangkan musim penghujan terjadi di bulan November-April.

**5. The Situation of Weather and Rainfall**

*Data Weather and Rainfall show the condition of rainy season and Dry season every year. The dry season occurs in May-October, while the rainy season occurs in November-April.*

**Gambar** 1.1  
**Figures**

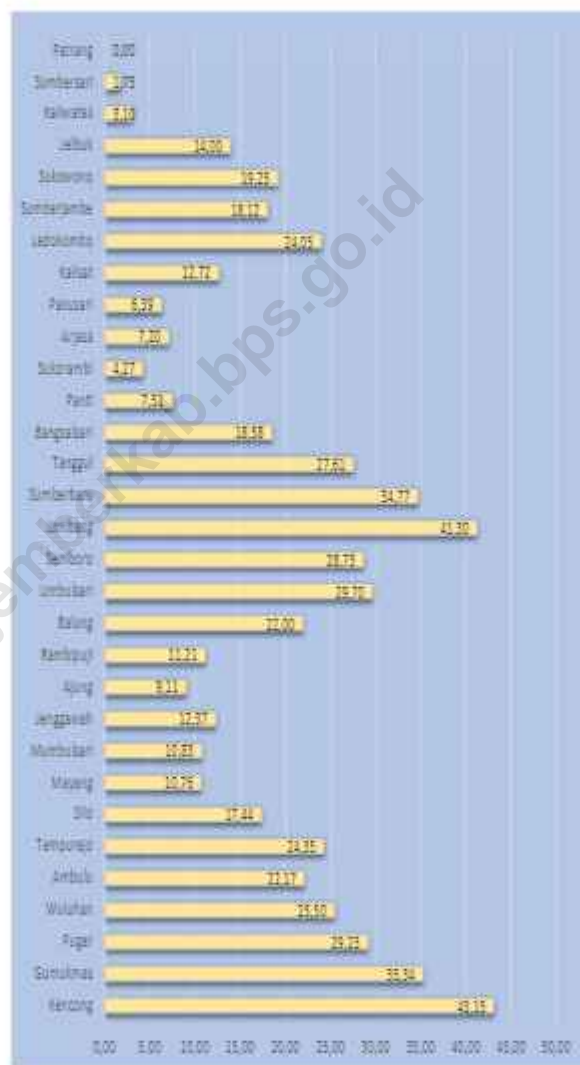
**Luas Daerah menurut Kecamatan (Km<sup>2</sup>), 2023**  
**Area of Subdistrict (Km<sup>2</sup>), 2023**



Sumber/Source : Badan Pertanahan Nasional Kabupaten Jember/ Land Affairs Service of Jember Regency

**Gambar** 1.2  
**Figures**

**Jarak dari Kecamatan ke Ibukota Kabupaten Jember (km), 2023**  
*Distance from District to Capital of Jember Regency (km), 2023*



Sumber/Source: Karwil Badan Pertanahan Nasional Provinsi Jawa Tengah/National Land Agency Council of Jawa Tengah Province



## 1.1 KEADAAN GEOGRAFI GEOGRAPHY CONDITION

**Tabel 1.1.1** Luas Daerah dan Jumlah Pulau Menurut Kecamatan, 2023  
**Table 1.1.1** Total Area and Number of Islands by Subdistrict, 2023

Kecamatan Subdistrict	Ibukota Kecamatan Capital of Subdistrict	Luas, Total Area, (km <sup>2</sup> /sq.km)	Persentase terhadap Luas Provinsi Percentage to Subdistrict's Area	Jumlah Pulau <sup>2</sup> Number of Islands <sup>2</sup>
(1)	(2)	(3)	(4)	(5)
Kencong	Kencong	65,4	1,97	-
Gumukmas	Gumukmas	90,53	2,73	-
Puger	Puger	158,97	4,80	-
Wuluhan	Wuluhan	139,26	4,20	-
Ambulu	Ambulu	101,41	3,06	-
Tempurejo	Tempurejo	515,99	15,57	-
Silo	Silo	344,42	10,39	-
Mayang	Mayang	57,28	1,73	-
Mumbulsari	Mumbulsari	90	2,72	-
Jenggawah	Jenggawah	61,24	1,85	-
Ajung	Ajung	58,84	1,78	-
Rambipuji	Rambipuji	55	1,66	-
Balung	Balung	49,39	1,49	-
Umbulsari	Umbulsari	71,46	2,16	-
Semboro	Semboro	45,2	1,36	-
Jombang	Jombang	53,89	1,63	-
Sumberbaru	Sumberbaru	161,04	4,86	-
Tanggul	Tanggul	202,62	6,11	-
Bangsalsari	Bangsalsari	161,75	4,88	-
Panti	Panti	181	5,46	-
Sukorambi	Sukorambi	46,92	1,42	-
Arjasa	Arjasa	35,88	1,08	-
Pakusari	Pakusari	31,26	0,94	-
Kalisat	Kalisat	52,67	1,59	-
Ledokombo	Ledokombo	133,84	4,04	-
Sumberjambe	Sumberjambe	132,93	4,01	-
Sukowono	Sukowono	45,13	1,36	-
Jelbuk	Jelbuk	73,38	2,21	-
Kaliwates	Kaliwates	24,74	0,75	-
Sumbersari	Sumbersari	35,98	1,09	-
Patrang	Patrang	36,71	1,11	-
<b>Kabupaten Jember</b>		<b>3.314,13</b>	<b>100,00</b>	

Sumber : Badan Pertanahan Nasional Kabupaten Jember

Source : Land Affairs Service of Jember Regency

**Tabel 1.1.2** Tinggi Wilayah dan Jarak ke Ibukota Kabupaten Menurut Kecamatan, 2023  
**Table 1.1.2** Regional Height and Distance to Capital District by District, 2023

Kecamatan Subdistrict	Tinggi Wilayah (mdpl) Altitude (m a.s.l)	Jarak ke Ibukota Distance to the Capital
(1)	(2)	(3)
Kencong	0-25	43,15
Gumukmas	0-25	35,34
Puger	0-500	29,23
Wuluh	0-500	25,50
Ambulu	0-500	22,17
Tempurejo	25-1000	24,35
Silo	25-1000	17,44
Mayang	25-500	10,76
Mumbulsari	25-500	10,83
Jenggawah	25-100	12,37
Ajung	25-100	9,11
Rambipuji	25-100	11,21
Balung	0-500	22,00
Umbulsari	0-100	29,70
Semboro	0-500	28,73
Jombang	0-25	41,30
Sumberbaru	0-2005	34,77
Tanggul	0-2005	27,61
Bangsalsari	0-2005	18,58
Panti	25-2005	7,51
Sukorambi	25-2005	4,27
Arjasa	100-2005	7,20
Pakusari	100-500	6,39
Kalisat	100-500	12,72
Ledokombo	100-2005	24,05
Sumberjambe	100-2005	18,12
Sukowono	100-500	19,25
Jelbuk	100-2005	14,00
Kaliwates	25-1000	3,10
Sumbersari	25-1000	1,75
Patrang	25-500	2,46
<b>Kabupaten Jember</b>		

Sumber : Badan Pertanahan Nasional Kabupaten Jember  
 Source : Land Affairs Service of Jember Regency

**Tabel**  
**Table** 1.1.3

**Luas Wilayah ( Km2) Kecamatan Menurut Klasifikasi Lereng di Kabupaten Jember, 2023**  
**The Area ( Km2) of Subdistricts According to Slope Classification in Jember Regency, 2023**

Kecamatan Subdistrict	Kemiringan Declivity				Jumlah Number
	0-2°	2°-15°	15°-40°	Di atas Above 40°	
(1)	(2)	(3)	(4)	(5)	(6)
Kencong	65,92	-	-	-	65,92
Gumukmas	81,56	-	0,75	0,67	82,98
Puger	68,60	0,94	24,12	55,34	148,99
Wuluhan	92,23	2,01	4,95	38,00	137,18
Ambulu	82,55	2,09	8,34	11,58	104,56
Tempurejo	84,63	33,22	41,13	365,48	524,46
Silo	-	89,06	76,81	144,12	309,98
Mayang	23,77	15,12	18,71	6,19	63,78
Mumbulsari	58,37	15,05	21,71	-	95,13
Jenggawah	48,55	2,01	-	0,46	51,02
Ajung	56,61	-	-	-	56,61
Rambipuji	51,58	1,22	-	-	52,80
Balung	47,12	-	-	-	47,12
Umbulsari	70,52	-	-	-	70,52
Semboro	43,71	1,72	-	-	45,43
Jombang	54,30	-	-	-	54,30
Sumberbaru	38,44	54,83	37,97	35,13	166,37
Tanggul	27,81	45,81	44,24	82,14	199,99
Bangsalsari	54,76	59,62	14,24	46,66	175,28
Panti	12,44	36,28	14,83	97,16	160,71
Sukorambi	12,94	24,29	2,97	20,43	60,63
Arjasa	5,63	13,03	6,98	18,11	43,75
Pakusari	26,84	2,27	-	-	29,11
Kalisat	8,31	45,03	0,15	-	53,48
Ledokombo	3,03	69,75	33,22	40,92	146,92
Sumberjambe	10,43	73,50	18,38	35,94	138,24
Sukowono	8,98	34,91	0,15	-	44,04
Jelbuk	1,02	24,61	9,32	30,11	65,06
Kaliwates	22,76	2,18	-	-	24,94
Sumpersari	37,05	-	-	-	37,05
Patrang	5,03	25,25	5,08	1,64	36,99
<b>Kabupaten Jember</b>	<b>1 205,47</b>	<b>673,76</b>	<b>384,04</b>	<b>1 030,07</b>	<b>3 293,34</b>

Sumber : Badan Pertanahan Nasional Kabupaten Jember  
Source : Land Affairs Service of Jember Regency

Tabel  
Table 1.1.4

Luas Wilayah (Km<sup>2</sup>) Kecamatan Menurut Ketinggian Tempat (meter, dpl)  
di Kabupaten Jember, 2023  
The Area (Km<sup>2</sup>) of Subdistricts According to The Height (meter, dpl) in  
Jember Regency, 2023

Kecamatan Subdistrict	Kemiringan Declivity						Jumlah Number
	0-25	25-100	100-500	500-1000	1000-2005	>2005	
(1)	(2)	(3)	(4)	(5)	(6)	(7)	(8)
Kecong	65,92	-	-	-	-	-	65,92
Gumukmas	81,47	1,16	0,34	0,01	-	-	82,98
Puger	81,80	45,70	21,49	-	-	-	148,99
Wuluhan	87,18	25,00	25,00	-	-	-	137,18
Ambulu	56,51	38,28	9,77	-	-	-	104,56
Tempurejo	17,97	178,12	240,48	85,94	1,95	-	524,46
Sido	-	0,39	167,79	137,87	3,93	-	309,98
Mayang	-	1,76	60,07	1,95	-	-	63,78
Mumbulsari	-	35,94	52,94	6,25	-	-	95,13
Jenggawah	-	50,70	0,30	0,02	-	-	51,02
Ajung	-	56,61	-	-	-	-	56,61
Rambipuji	-	52,80	0,00	-	-	-	52,80
Balung	25,84	17,97	3,31	-	-	-	47,12
Umbulsari	64,46	6,05	-	-	-	-	70,51
Semboro	17,93	19,60	7,90	-	-	-	45,43
Jombang	54,30	-	-	-	-	-	54,30
Sumberbaru	24,10	31,64	75,67	15,55	19,42	-	166,38
Tanggul	7,08	40,54	64,88	42,19	45,16	0,14	199,99
Bangsalsari	6,64	52,15	61,80	17,97	27,34	9,38	175,28
Panti	-	7,81	50,78	28,12	61,02	12,98	160,71
Sukorambi	-	11,72	24,17	19,27	5,47	-	60,63
Anjasa	-	-	33,53	9,67	0,55	-	43,75
Pakusari	-	-	29,11	-	-	-	29,11
Kalisat	-	-	53,48	-	-	-	53,48
Ledokombo	-	-	72,06	44,55	25,00	5,31	146,92
Sumberjambe	-	-	49,96	62,11	23,05	3,12	138,24
Sukowono	-	-	44,04	-	-	-	44,04
Jelbuk	-	-	32,64	19,29	12,73	0,40	65,06
Kaliwates	-	3,69	17,34	3,91	-	-	24,94
Sumbersari	-	0,36	11,72	24,97	-	-	37,05
Patrang	-	3,69	32,51	0,79	-	-	36,99
<b>Kabupaten Jember</b>	<b>591,20</b>	<b>681,69</b>	<b>1.243,08</b>	<b>520,43</b>	<b>225,62</b>	<b>31,33</b>	<b>3.293,34</b>

Sumber : Badan Pertanahan Nasional Kabupaten Jember

Source : Land Affairs Service of Jember Regency

**Tabel**  
**Table** 1.1.5

**Pulau-pulau Kecil atau Kepulauan Yang Memiliki Nama di Kabupaten Jember, 2023**

*Islands or Archipelago with Names in Jember Regency, 2023*

No. Num	Nama Pulau Name of Island	Perkiraan Luas Approximate Area (Ha)	Beberapa Penggunaan Tanah Utama dan Luasnya Some Uses of Mainland and Its Area	Fungsi Kawasan Regional Regional Function	Keberadaan Tempat Penting The Presence of Important Place
(1)	(2)	(3)	(4)	(5)	(6)
1	Nusa Barong	7.482,00	Hutan	Suaka Alam	-
2	Gilen	6,25	Semak Belukar / Rumput	Suaka Alam	-
3	Leande/Bt. Mandi	1,87	Semak Belukar / Rumput	Suaka Alam	-
4	Endoktokan	3,75	Semak Belukar / Rumput	-	-
5	Watuajir	0,89	Batu karang / Rumput	-	-
6	Matikan	7,50	Semak Belukar / Rumput	-	-
7	Sraja	16,25	Semak Belukar / Rumput	-	-
8	Meran	6,78	Semak Belukar / Rumput	-	-
9	Moestaka	29,89	Semak Belukar / Rumput	-	-
10	Loe Toeng	42,26	Semak Belukar / Rumput	-	-
11	Karang Bolong	28,98	Semak Belukar / Rumput	-	-
12	Watoepager	1,25	Semak Belukar / Rumput	-	-
13	Pisang	3,91	Semak Belukar / Rumput	-	-
14	Bandealit	33,94	Semak Belukar / Rumput	-	-
15	Singa	11,24	Semak Belukar / Rumput	-	-
16	Merue	8,75	Semak Belukar / Rumput	-	-

Sumber : Badan Pertanahan Nasional Kabupaten Jember

Source : Land Affairs Service of Jember Regency

Tabel  
Table 1.1.6

Pulau-pulau Kecil atau Kepulauan Yang Belum Memiliki Nama di  
Kabupaten Jember, 2023  
*Islands or Archipelago without Names In Jember Regency, 2023*

No. Num	Nama Pulau Name of Island	Perkiraan Luas Approximate Area (Ha)	Beberapa Penggunaan Tanah Utama dan Luasnya Some Uses of Mainland and Its Area	Fungsi Kawasan Regional Function	Keberadaan Tempat Penting The Presence of Important Place
(1)	(2)	(3)	(4)	(5)	(6)
1	1	0,63	Batu karang / rumput	-	-
2	2	1,25	Rumput/semak belukar	-	-
3	3	1,50	Rumput/semak belukar	-	-
4	4	0,63	Batu karang / rumput	-	-
5	5	0,75	Batu karang / rumput	-	-
6	6	0,62	Batu karang / rumput	-	-
7	7	0,39	Batu karang / rumput	-	-
8	8	0,75	Batu karang / rumput	-	-
9	9	2,25	Rumput/semak belukar	-	-
10	10	0,82	Batu karang / rumput	-	-
11	11	0,82	Batu karang / rumput	-	-
12	12	0,75	Batu karang / rumput	-	-
13	13	0,62	Batu karang / rumput	-	-
14	14	2,21	Rumput/semak belukar	-	-
15	15	0,60	Batu karang / rumput	-	-
16	16	0,62	Batu karang / rumput	-	-
17	17	8,83	Batu karang / rumput	-	-
18	18	0,18	Batu karang / rumput	-	-
19	19	0,15	Batu karang / rumput	-	-
20	20	0,62	Batu karang / rumput	-	-
21	21	0,62	Batu karang / rumput	-	-
22	22	0,62	Batu karang / rumput	-	-
23	23	0,10	Batu karang / rumput	-	-
24	24	0,12	Batu karang / rumput	-	-
25	25	0,09	Batu karang / rumput	-	-
26	26	0,69	Batu karang / rumput	-	-
27	27	0,19	Batu karang / rumput	-	-
28	28	0,59	Batu karang / rumput	-	-

Sumber : Badan Pertanahan Nasional Kabupaten Jember  
Source : Land Affairs Service of Jember Regency.

Lanjutan Tabel/Continued Table 1.1.6

No. Num	Nama Pulau Name of Island	Perkiraan Luas Approximate Area (Ha)	Beberapa Penggunaan Tanah Utama dan Luasnya Some Uses of Mainland and Its Area	Fungsi Kawasan Regional Function	Keberadaan Tempat Penting The Presence of Important Place
(1)	(2)	(3)	(4)	(5)	(6)
29	29	1,98	Rumput/semak belukar	-	-
30	30	0,52	Batu karang / rumput	-	-
31	31	0,25	Batu karang / rumput	-	-
32	32	0,25	Batu karang / rumput	-	-
33	33	0,28	Batu karang / rumput	-	-
34	34	0,19	Batu karang / rumput	-	-
35	35	0,18	Batu karang / rumput	-	-
36	36	0,25	Batu karang / rumput	-	-
37	37	0,26	Batu karang / rumput	-	-
38	38	0,27	Batu karang / rumput	-	-
39	39	4,86	Batu karang / rumput	-	-
40	40	0,85	Batu karang / rumput	-	-
41	41	0,27	Batu karang / rumput	-	-
42	42	0,22	Batu karang / rumput	-	-
43	43	0,28	Batu karang / rumput	-	-
44	44	0,25	Batu karang / rumput	-	-
45	45	3,78	Batu karang / rumput	-	-
46	46	0,49	Batu karang / rumput	-	-
47	47	2,56	Batu karang / rumput	-	-
48	48	4,22	Batu karang / rumput	-	-
49	49	0,23	Batu karang / rumput	-	-
50	50	0,26	Batu karang / rumput	-	-
51	51	0,25	Batu karang / rumput	-	-

Sumber : Badan Pertanahan Nasional Kabupaten Jember

Source : Land Affairs Service of Jember Regency

## 1.2 KEADAAN IKLIM CLIMATE CONDITION

**Tabel 1.2.1** Pengamatan Unsur Iklim Menurut Bulan di Stasiun Meteorologi Jember, 2023  
**Table** Observation of Climate Elements By Months at Station Jember Regency, 2023

Bulan Month	Suhu/Temperature (°C)			Kelembaban/Humidity (%)		
	Minimum	Rata-rata Average	Maksimum Maximum	Minimum	Rata-rata Average	Maksimum Maximum
(1)	(2)	(3)	(4)	(5)	(6)	(7)
Januari/January	23	30	33	60	83	97
Februari/February	21	29	33	66	95	99
Maret/March	23	31	34	52	93	98
April/April	22	30	32	56	93	100
Mei/May	23	29	34	54	85	100
Juni/June	20	28	33	57	86	100
Juli/July	20	28	32	51	88	100
Agustus/August	20	25	33	38	83	100
September/September	19	25	35	45	85	100
Oktober/October	19	27	36	45	84	100
November/November	20	27	36	49	92	100
Desember/December	20	27	35	46	86	100



Lanjutan Tabel/Continued Table 1.2.1

Bulan Month	Kecepatan Angin (m/det) Wind Velocity (m/sec)	Tekanan Udara/Atmospheric Pressure (mbar)
(1)	(8)	
Januari/January	19	1.010,6
Februari/February	16	1.010,4
Maret/March	15	1.011,6
April/April	25	1.012,3
Mei/May	14	1.013,4
Juni/June	12	1.013,2
Juli/July	12	1.014,6
Agustus/August	19	1.015,5
September/September	17	1.015,1
Oktober/October	15	1.015,1
November/November	16	1.012,7
Desember/December	26	1.012,4

Lanjutan Tabel/Continued Table 1.2.1

Bulan Month	Jumlah Curah Hujan Number of Precipitation (mm)	Jumlah Hari Hujan (hari) Number of Rainy Days (day)	Penyinaran Matahari Duration of Sunshine (%)
(1)	(14)	(15)	(16)
Januari/January	357,1	21	TIDAK ADA ALATNYA
Februari/February	578,7	19	
Maret/March	134,2	15	
April/April	200,4	19	
Mei/May	41,4	10	
Juni/June	35,5	6	
Juli/July	103,4	7	
Agustus/August	0,1	1	
September/September	33,5	4	
Oktober/October	14,5	4	
November/November	180,5	11	
Desember/December	206	15	

Catatan/Note: *Calm* adalah kecepatan angin mendekati nol/*Calm is wind velocity close to zero*

Sumber/Source: Badan Meteorologi, Klimatologi, dan Geofisika/Meteorological, Climatological, and Geophysical Agency

**Tabel 1.2.2**  
**Table**

**Banyaknya Curah Hujan (mm<sup>2</sup>) Menurut, Kecamatan, Stasiun Pengukur, dan Bulan, di Kabupaten Jember, 2023**

*The Amount of Rainfall (mm<sup>2</sup>) According to Sub districts, Gauging Stations and Months in Jember Regency, 2023*

No. Num	Kecamatan Subdistrict	Stasiun Pengukur Gauging Stations	Jan. Jan.	Feb. Feb.	Maret March	Apr Apr	Mei May	Jun. Jun.
(1)	(2)	(3)	(4)	(5)	(6)	(7)	(8)	(9)
1	Kecong	Kecong	107	196	155	104	23	33
		Kecong	107	196	155	104	23	33
		Wonorejo	3	196	141	102	22	48
2	Gumukmas	Gumukmas (BT)	4	204	125	88	18	41
		Gumukmas (KT)	90	223	99	108	13	38
		Menampu	124	235	39	138	17	61
		Bedodo	159	212	68	158	5	78
		Bagorejo	152	150	47	87	19	50
3	Puger	Puger	158,5	175,5	68	86	11	34
		Grenden	51	73	28	106	24	41
		Jambanum	193	214	116	103	66	29
4	Wulahan	Tamansari	247,5	198	127	186,5	42,5	16,5
		Gludengan	191	189	125	189	37	18
		Lohjejer	146,3	196,3	97,6	164,3	20	47
		Ampel	175,6	205,4	119,2	198	31,2	45,7
		Tanjungrejo	148	227	94	233	38	26
5	Ambulu	Kesilir	99	182	84	233	39	25
		Sabrang DM 4	134	182	89	185	41	40
		Sabrang SB 1	112	162	26	127	58	21
		Sumberejo	155	190	35	159	25	23
		Karang Anyar	104	234	94	267	10	21
6	Tempurejo	Tempurejo	106	454	135	216	54	32
		Sanenrejo	213	403	129	94	96	23
7	Silo	Sumberjati	201	452	265	171	113	13
		Silo	286	510	259	160	130	25
8	Mayang	Seputih	167	515	210	115	130	13
9	Mumbulsari	Karang Kedawung	241	517	138	114	122	56
10	Jenggawah	Kemuningsari	202	299	117	168	35	22
		Jenggawah	239	404	114	207	41	35
		Jatmuljo	134	399	95	214	53	27
		Dam Talang	197	489,4	118	159	56	32

Lanjutan Tabel/Continued Table 1.2.2

No. Num	Kecamatan Subdistrict	Stasiun Pengukur Gauging Stations	Juli July	Agust August	Sept. Sept.	Okt. Oct.	Nov. Nov.	Des. Dec.	Rata-rata/Average
(1)	(2)	(3)	(10)	(11)	(12)	(13)	(14)	(15)	(16)
1	Kencong	Kencong	79	-	-	-	2	4	58,58
		Kencong	79	-	-	-	2	4	58,58
		Wonorejo	68	-	1	-	10	125	59,67
2	Gumukmas	Gumukmas BT	71	-	1	-	2	130	57,00
		Gumukmas (KT)	97	-	-	-	3	73	62,00
		Menampu	121	-	-	-	11	52	66,50
		Bedodo	221	-	-	-	24	55	81,67
		Bagorejo	67	-	3	38	38	38	57,42
3	Puger	Puger	67	-	4	55	55	55	64,08
		Grenden	52	-	1	60	60	60	46,33
		Jambearum	60	-	-	11	11	11	67,83
4	Wulohan	Tamansari	61	-	-	-	36,5	112,5	85,67
		Gludengan	41,5	-	-	-	40	80,5	75,92
		Lohjejer	119	-	0,3	8	22	106	77,23
		Ampel	123	-	2	18	12	119,3	87,45
		Tanjungrejo	96	-	-	10	42	72	82,17
		Kesilir	100	-	-	12,5	31,5	52	71,50
5	Ambulu	Sabrang DM 4	120	-	-	3	41	71	75,50
		Sabrang SB 1	75	-	-	0	23	8	51,00
		Sumberejo	79	-	-	0	1	52	59,92
		Karang Anyar	104	0,6	-	14	52	41,5	78,51
6	Tempurejo	Tempurejo	83	-	-	27	44	64	101,25
		Sanenrejo	98	-	-	-	86	131	106,08
7	Silo	Sumberjati	135	-	-	7	147	246	145,83
		Silo	152	-	3	6,5	100,7	179	150,93
8	Mayang	Seputih	125	-	-	45	257	266	154,08
9	Mumbulsari	Karang Kedawung	79	-	20	20	155	172	136,17
10	Jenggawah	Kemuning Sari	65	-	1	12	67	140	94,00
		Jenggawah	76	-	-	1	72	130	109,92
		Jatimulyo	75	4	4	21	125	66	101,42
		Dam Talang	-	-	9	20	92,3	132,3	108,75

Lanjutan Tabel/Continued Table 1.2.2

No. Num	Kecamatan Subdistrict	Stasiun Pengukur Gauging Stations	Jan. Jan.	Feb. Feb.	Maret March	Apr Apr	Mei May	Jun. Jun.
(1)	(2)	(3)	(4)	(5)	(6)	(7)	(8)	(9)
11	Ajung	Renes (Ajung)	197	358	170	135	78	39
12	Rambipuji	Rambipuji	154	345	209	180	117	29
		Dam Makam	203	355	231	196	153	28
		Curah Malang	109	156	71	62	27	13
		Rawatanitu	133	250	156	61	57	20
13	Balung	Balung	148,5	142	114,5	123,5	36	20
		Karangduren	190,5	239	167,5	100	20	35,5
		Gumelar Timur	160,5	269	140,5	121	40,5	17
14	Umbulsari	Paleran	106	197	112	106	45	46
15	Semboro	Semboro	232	196	253	124	33	43
		Pondokjoyo	280	249	183	199	72	25
16	Jombang	Pladingan	114	262	83	52	27	27
		Pondokwuluh	148	209	139	113	57	26
		Wringin Agung	231	175	183	114	48	22
17	Sumberbaru	Watu Urip	264	377	137	210	96	48
18	Tanggul	Tanggul	250,5	201,2	196	192,4	139,9	36,3
		Danungan	281,3	308,2	222	330	177	60
19	Bangsalsari	Dam Pecoro	200	371	191	174	138	25
		Sukorojo	127	249	80	97	26	41
		Dam Langkap	150	169	79	79	18	18
		Dam Kijingan	149	47	48	54	8	34
		Dam Tugusari	29	93	60	61	9	34
20	Panitl	Dam Klatakan	537	460	426	213	106	25
		Dam Kr. Anom	280	591	389	166	148	87
		Dam Pono	266	556	365	148	142	80
21	Sukoramibi	Dam Manggis	439	646	352	159	90	53
22	Arjasa	Kopang	401	540	399	117	99	19
		Dam Arjasa	446	641	388	153	54	6
23	Pakusari	Kottok	447	638	379	229	81	10
		Pakusari	209,5	514	331	113	140	23,7

Lanjutan Tabel/Continued Table 1.2.2

No. Num	Kecamatan Subdistrict	Stasiun Pengukur Gungging Stations	Julii July	Agust August	Sept. Sept.	Okt. Oct.	Nov. Nov.	Des. Dec.	Rata-rata/ Average
(1)	(2)	(3)	(10)	(11)	(12)	(13)	(14)	(15)	(16)
11	Ajung	Renes (Ajung)	77	-	-	18	72	127	105,92
12	Rambipuji	Rambipuji	78	-	-	27	69	218	118,83
		Dam Makam	84	-	-	29	70,2	222,3	130,96
		Curah Malang	15	-	-	9	21	89	47,67
		Rawatanitu	13	-	3	14	126	99	77,67
13	Balung	Balung	47	-	-	15	15	15	56,38
		Karangduren	61,5	-	-	9	9	9	70,08
		Gumelar Timur	40	-	-	8	41	135,5	81,08
14	Umbulsari	Paleran	24	-	1	6	27	28	58,17
15	Semboro	Semboro	84	-	3	6	31	77	90,17
		Pondokjoyo	51	-	1	7	56	187	109,17
16	Jombang	Pladengan	65	-	-	1	28,8	6	55,48
		Pondokwaluh	70	-	13	-	13	27	67,92
		Wringin Agung	48	-	1	2	69	99	82,67
17	Sumberbaru	Watu Urip	116	-	4	22	100	186	130,00
18	Tanggul	Tanggul	97,2	-	3	3,2	20,1	208,7	112,38
		Danangan	57,3	-	2,7	8	145,2	391,4	165,26
19	Bangsalsari	Dam Pecoro	67	-	-	25	70	198	121,58
		Sukorejo	55	-	-	24	49	97	70,42
		Dam Langkap	31	-	-	7	25	140	59,67
		Dam Kijingan	24	-	-	9	27	135	44,58
		Dam Tugusari	27	1	-	8	27	143	41,00
20	Panji	Dam Klatakan	88	-	6	30	143	306	195,00
		Dam Kr. Anom	87	-	-	-	-	-	145,67
		Dam Pono	78	-	-	18	127	352	177,67
21	Sukorambi	Dam Manggis	93	-	8	45	235	163	190,25
22	Arjasa	Kopang	38	-	-	55	177	144	165,75
		Dam Arjasa	49	-	2	43	163	272	184,75
23	Pakusari	Kotrok	53	-	9	104	192	168	192,50
		Pakusari	92	0,5	0,2	38	213	195	155,83

Lanjutan Tabel/Continued Table 1.2.2

No. Num	Kecamatan Subdistrict	Stasiun Pengukur Gaging Stationer	Jan. Jan.	Feb. Feb.	Maret March	Apr Apr	Mei May	Jun. Jun.	
(1)	(2)	(3)	(4)	(5)	(6)	(7)	(8)	(9)	
24	Kalisat	Jaltan	183	653	211	90	105	7	
		Ajung	228	546	239	172	118	13	
25	Ledokombo	Ledokombo	115	258	203	130	37	16	
		Suren	126	576	291	132	116	17	
26	Sumberjambe	Sumberjambe	290	198	429	234	52	9	
		Cumedak	309	476	328	227	44	5	
27	Sukowono	Tamanan	KABUPATEN BONDOWOSO						
		Sukowono	302,2	531,3	564,9	127,4	17,5	2	
		Sbr. Kalong	248,5	636	373	161	30	10	
		Sukorejo	244,1	699,3	487,6	126	25	6,5	
28	Jelbuk	Tegalbahu	553	608	473	103	50	8	
29	Kaliwates	Dam Semangir	240	513	232	206	165	79	
30	Sumbersari	Witolegi	113	350	121	37	37	4	
		Jember	330,5	669	245	166	129	82,5	
31	Patrang	Bintoro	392	603	409	162	102	27	
		Dam Sembah	391	537	318	202	176	31	

Lanjutan Tabel/Continued Table 1.2.2

No. Num	Kecamatan Subdistrict	Stasiun Pengukur Gaging Stations	Juli July	Agust August	Sept. Sept.	Okt. Oct.	Nov. Nov.	Des. Dec.	Rata-rata/ Average	
(1)	(2)	(3)	(10)	(11)	(12)	(13)	(14)	(15)	(16)	
24	Kalisat	Jatian	58	-	-	30	124	113,7	131,23	
		Ajung	93	7	-	119,5	207,1	196,2	161,57	
25	Ledokombo	Ledokombo	93	5	3	10,7	36,6	84	82,61	
		Suren	132	17	-	55,7	108	269,5	153,35	
26	Sumberjambe	Sumberjambe	37	8	-	150	345	189	161,75	
		Cumedak	71	10	2	21	272	151	159,67	
27	Sukowono	Tamanan	KABUPATEN BONDOWOSO							
		Sukowono	20,2	-	-	96,8	168,4	65	157,98	
		Sbr. Kalong	38	-	-	96	290	140	168,54	
		Sukorejo	11	-	-	50,3	311	132	174,40	
28	Jelbuk	Tegalbatu	46	-	-	74	156	269	195,00	
29	Kaliwates	Dam Semangr	58	2	-	36	155	237	160,25	
30	Sumbersari	Wirolegt	53	-	3	12	46	34	67,50	
		Jember	82	-	4,5	15,5	98	111	161,08	
31	Patrang	Bintoro	65	-	5	54	208	188	184,58	
		Dam Sembah	75	-	2	73	177	219	183,42	

Sumber/Source: Sumber : Dinas Pekerjaan Umum Bina Marga & Sumber Daya Air Kabupaten Jember/ Department Of Public Works/irrigation Regency Of Jember



Tabel  
1.2.3

Jumlah Hari Hujan Menurut Kecamatan, Stasiun Pengukur, dan Bulan di Kabupaten Jember, 2023  
*The Rainfall days According to Sub district, Gauging Stations and Months In Jember Regency, 2023*

No. Num	Kecamatan Subdistrict	Stasiun Pengukur Gauging Stations	Jan. Jan.	Feb. Feb.	Maret March	Apr Apr	Mei May	Jun. Jun.
(1)	(2)	(3)	(4)	(5)	(6)	(7)	(8)	(9)
1	Kecong	Kecong	9	15	9	9	4	3
		Kecong	9	15	9	9	4	3
		Wonorejo	13	16	9	12	3	6
2	Gumukmas	Gumukmas (BT)	13	17	9	9	4	3
		Gumukmas (KI)	12	15	8	10	3	3
		Menampu	11	18	6	15	4	6
		Bedodo	8	16	9	14	1	5
		Bagorejo	6	9	4	5	1	4
3	Puger	Puger	12	13	9	11	1	3
		Grenden	7	9	5	9	3	3
		Jambanum	12	13	5	7	2	3
4	Wuluhan	Tamansari	16	18	11	15	5	3
		Glondongan	13	16	10	15	3	3
		Lohjejer	20	18	12	16	4	5
		Ampel	21	18	12	17	5	5
		Tanjungrejo	15	17	11	18	5	3
5	Ambulu	Kesilir	16	18	11	18	5	3
		Sabrang DM 4	16	18	9	17	6	5
		Sabrang SB 1	13	12	4	8	5	5
		Sumberejo	11	13	5	8	3	3
6	Tempurejo	Karang Anyar	15	28	13	15	4	4
		Tempurejo	12	28	13	15	7	3
7	Silo	Sanenrejo	12	28	10	11	7	1
		Sumberjati	16	28	21	19	10	4
8	Mayang	Silo	14	28	25	22	9	4
		Seputih	12	28	15	11	6	4
9	Mumbulsari	Karang Kedawung	12	28	12	14	6	4
10	Jenggawah	Kemuningsari	17	28	13	14	7	5
		Jenggawah	11	28	8	13	3	6
		Jatisari	13	28	11	13	8	2
		Dam Talang	20	28	12	14	8	4

Lanjutan Tabel/Continued Table 1.2.3

No. Num	Kesamatan Subdistrik	Stasiun Pengukur Gempa Stations	Juli July	Agust August	Sept. Sept.	Okt. Oct.	Nov. Nov.	Des. Dec.
(1)	(2)	(3)	(10)	(11)	(12)	(13)	(14)	(15)
1	Kecong	Kecong	6	-	-	-	2	8
		Kecong	6	-	-	-	2	8
2	Gumukmas	Wonorejo	7	-	1	-	4	7
		Gumukmas (BT)	6	-	1	-	1	7
		Gumukmas (KT)	7	-	-	-	1	6
		Menampu	7	-	-	-	2	9
		Bedodo	8	-	-	-	2	6
3	Puger	Bagorejo	3	-	1	-	1	4
		Puger	5	-	1	1	3	7
		Grenden	4	-	1	1	2	6
4	Wuluhan	Jambearum	5	-	-	-	2	4
		Tamansari	7	-	-	-	3	7
		Gludengan	6	-	-	-	3	6
		Lobjejer	6	-	1	1	4	8
		Ampel	7	-	1	2	4	8
		Tanjungrejo	8	-	-	2	6	6
5	Ambulu	Kestir	8	-	-	2	5	6
		Sabrang DM 4	8	-	-	1	3	7
		Sabrang SB 1	7	-	-	-	2	1
		Sumberejo	7	-	-	-	1	4
6	Tempurejo	Karang Anyar	9	1	-	1	5	9
		Tempurejo	6	-	-	1	2	12
		Sanenrejo	5	-	-	-	4	9
7	Silo	Sumberjati	4	-	-	2	11	13
		Silo	7	-	2	3	14	17
8	Mayang	Seputih	6	1	-	6	8	13
9	Mumbutsari	Karang Kedawung	3	-	2	1	10	14
10	Jenggawah	Kemuningsari	6	-	1	2	8	11
		Jenggawah	4	-	-	1	6	10
		Jattsari	6	1	2	2	8	9
		Dam Talang	-	-	1	2	9	10

Lanjutan Tabel/Continued Table 1.2.3

No. Num	Kecamatan Subdistrict	Stasiun Pengukur Gauging Stations	Jan. Jan.	Feb. Feb.	Maret March	Apr Apr	Mei May	Jun. Jun.
(1)	(2)	(3)	(4)	(5)	(6)	(7)	(8)	(9)
11	Ajung	Renes (Ajung)	16	28	12	12	7	5
12	Rambipuji	Rambipuji	9	17	14	13	8	4
		Dam Makam	10	17	13	13	8	3
		Curah Malang	15	19	15	10	6	4
		Rawatanitu	16	20	17	11	9	6
13	Balung	Balung	13	14	9	12	3	3
		Karangduren	15	15	11	12	3	4
		Gumelar Timur	17	20	17	16	7	4
14	Umbulsari	Paleran	14	18	15	14	6	7
15	Semboro	Semboro	13	16	10	12	5	6
		Pondokjoyo	19	24	17	17	10	7
16	Jombang	Pladingan	9	14	8	8	5	4
		Pondokwuluh	9	13	7	6	5	3
		Wringin Agung	13	17	15	15	9	4
17	Sumberbaru	Watu Urip	20	24	18	18	11	12
18	Tanggul	Tanggul	12	17	14	17	11	6
		Danungan	15	19	16	16	7	8
19	Bangsalsari	Dam Pecoro	11	18	13	15	8	4
		Sukorojo	15	19	8	12	5	6
		Dam Langkap	14	15	16	16	6	6
		Dam Kijingan	14	12	12	14	5	8
		Dam Tugusari	15	16	17	14	6	8
20	Paniti	Dam Klatakan	20	21	17	17	9	5
		Dam Kr. Anom	10	17	16	12	4	5
		Dam Pono	9	17	16	12	4	5
21	Sukoramibi	Dam Manggis	17	22	18	15	7	6
22	Arjasa	Kopang	17	28	13	13	6	4
		Dam Arjasa	20	28	17	17	7	1
23	Pakusari	Kottok	20	28	16	17	5	2
		Pakusari	19	28	22	18	7	5

Lanjutan Tabel/Continued Table 1.2.3

No. Num	Kecamatan Subdistrict	Stasiun Pengukur Gating Station	Juli July	Agust August	Sept. Sept.	Okt. Oct.	Nov. Nov.	Des. Dec.
(1)	(2)	(3)	(10)	(11)	(12)	(13)	(14)	(15)
11	Ajung	Renes (Ajung)	5	-	-	2	11	12
12	Rambipuji	Rambipuji	5	-	-	2	7	9
		Dam Makam	5	-	-	2	7	8
		Curah Malang	4	-	-	1	4	8
		Rawatantu	3	-	1	2	6	10
13	Balung	Balung	7	-	-	-	3	5
		Karangduren	8	-	-	-	2	8
		Gumelar Timur	5	-	-	1	5	8
14	Umbulsari	Paleran	5	-	1	1	5	8
15	Semboro	Semboro	8	-	1	2	5	11
		Pondokjoyo	11	-	1	3	13	13
16	Jombang	Pladangan	8	-	-	1	3	8
		Pondokwah	7	-	1	-	1	6
		Wringin Agung	8	-	1	2	7	11
17	Sumberbaru	Watu Urip	13	-	2	8	19	17
18	Tanggul	Tanggul	9	-	2	2	8	12
		Darungan	9	-	3	1	12	12
19	Bangsalsari	Dam Pecoro	5	-	-	2	7	9
		Sukorejo	5	-	-	1	6	8
		Dam Langkap	6	-	-	2	7	9
		Dam Kijingan	7	-	-	2	12	11
		Dam Tugusari	8	1	-	2	10	11
20	Panti	Dam Klatakan	12	-	1	2	9	11
		Dam Kr. Anom	6	-	-	1	10	11
		Dam Pono	6	-	-	1	10	11
21	Sukorambi	Dam Manggis	6	-	1	4	15	8
22	Arjasa	Kopang	5	-	-	5	11	9
		Dam Arjasa	5	-	2	4	14	13
23	Pakusari	Kottok	4	-	5	7	17	15
		Pakusari	6	1	1	6	11	14

Lanjutan Tabel/Continued Table 1.2.3

No. Num	Kecamatan Subdistrict	Stasiun Pengukur Gaging Station	Jan. Jan.	Feb. Feb.	Maret March	Apr Apr	Mei May	Jun. Jun.
(1)	(2)	(3)	(4)	(5)	(6)	(7)	(8)	(9)
24	Kalisat	Jaltan	14	28	11	16	2	2
		Ajung	19	28	19	17	5	2
25	Ledokombo	Ledokombo	14	28	21	11	4	3
		Suren	12	28	21	18	6	3
26	Sumberjambe	Sumberjambe	15	9	18	15	3	1
		Cumedak	13	28	21	15	2	1
27	Sukowono	Tamanan	KABUPATEN BONDOWOSO					
		Sukowono	17	28	18	15	2	1
		Sbr. Kalong	15	28	15	10	2	1
		Sukorejo	16	28	16	9	1	1
28	Jelbuk	Tegalbahu	20	28	14	11	6	2
29	Kaliwates	Dam Semangir	14	16	9	14	5	5
30	Sumbersari	Witolegi	12	28	10	7	5	2
		Jember	19	28	19	14	9	5
31	Patrang	Bintoro	14	28	15	11	8	5
		Dam Sembah	17	28	18	15	7	4

Lanjutan Tabel/Continued Table 1.2.3

No. Num	Kecamatan Subdistrict	Stasiun Pengukur Ganggang Stations	July July	Agust August	Sept. Sept.	Okt. Oct.	Nov. Nov.	Des. Dec.
(1)	(2)	(3)	(10)	(11)	(12)	(13)	(14)	(15)
24	Kalisat	Jattan	3	-	-	4	6	7
		Ajung	6	1	-	9	14	14
25	Ledokombo	Ledokombo	7	1	2	3	7	12
		Suren	7	1	-	5	14	14
26	Sumberjambe	Sumberjambe	4	1	-	5	13	11
		Comedak	4	2	1	3	14	12
27	Sukowono	Tamanan	KABUPATEN BONDOWOSO					
		Sukowono	3	-	-	5	11	9
		Str. Kalong	3	-	-	9	14	9
		Sukorejo	1	-	-	6	14	8
28	Jelbuk	Tegalbatu	7	-	-	7	12	13
29	Kaliwates	Dam Semangir	6	1	-	4	9	10
30	Sumbersari	Wholegi	3	-	1	1	11	7
		Jember	7	-	3	4	10	9
31	Patrang	Bintoro	7	-	1	4	13	12
		Dam Sembah	9	-	1	6	12	12

Sumber/Source: Sumber : Dinas Pekerjaan Umum Bina Marga & Sumber Daya Air Kabupaten Jember/ Department Of Public Workstrugation Regency Of Jember

Tabel  
Table 1.2.4

Rata-Rata Curah Hujan (mm) per hari Menurut Kecamatan, Stasiun Pengukur dan Bulan di Kabupaten Jember, 2023  
The Average Rainfall (mm) per Day According to Sub districts, Gauging Stations and Moths in Jember Regency, 2023

No. Num	Kecamatan Subdistrict	Stasiun Pengukur Gauging Stations	Jan. Jan.	Feb. Feb.	Maret March	Apr Apr	Mei May	Jun. Jun.
(1)	(2)	(3)	(4)	(5)	(6)	(7)	(8)	(9)
1	Kecong	Kecong	11,89	13,07	17,22	11,56	5,75	11,00
		Kecong	11,89	13,07	17,22	11,56	5,75	11,00
		Wonorejo	0,23	12,25	15,67	8,50	7,33	8,00
2	Gumukmas	Gumukmas (BT)	0,31	12,00	13,89	9,78	4,50	13,67
		Gumukmas (KI)	7,50	14,87	12,38	10,80	4,33	12,67
		Menampu	11,27	13,06	6,50	9,20	4,25	10,17
		Bedodo	19,88	13,25	7,56	11,29	5,00	15,60
		Bagorejo	25,33	16,67	11,75	17,40	19,00	0,00
3	Puger	Puger	13,21	13,50	7,56	7,82	11,00	11,33
		Grenden	7,29	8,11	5,60	11,78	8,00	13,67
		Jambeanum	16,08	16,46	23,20	14,71	33,00	0,00
4	Wuluhan	Tamansari	15,47	11,00	11,55	12,43	8,50	5,50
		Glondongan	14,69	11,81	12,50	12,60	12,33	6,00
		Lohjejer	7,32	10,91	8,13	10,27	5,00	9,40
		Ampel	8,36	11,41	9,93	11,65	6,24	9,14
		Tanjungrejo	9,87	13,35	8,55	12,94	7,60	8,67
		Kesilir	6,19	10,11	7,64	12,94	7,80	8,33
5	Ambulu	Sabrang DM 4	8,38	10,11	9,89	10,88	6,83	8,00
		Sabrang SB 1	8,62	13,50	6,50	15,88	11,60	4,20
		Sumberejo	14,09	14,62	7,00	19,88	8,33	7,67
		Karang Anyar	6,93	8,36	7,23	17,80	2,50	5,25
6	Tempurejo	Tempurejo	8,83	16,21	10,38	14,40	7,71	10,67
		Sanenrejo	17,75	14,39	12,90	8,55	13,71	23,00
7	Silo	Sumberjati	12,56	16,14	12,62	9,00	11,30	3,25
		Silo	20,43	18,21	10,36	7,27	14,44	6,25
8	Mayang	Seputih	13,92	18,39	14,00	10,45	21,67	3,25
9	Mumbulsari	Karang Kedawung	20,08	18,46	11,50	8,14	20,33	14,00
10	Jenggawah	Kemuningsari	11,88	10,68	9,00	12,00	5,00	4,40
		Jenggawah	21,73	14,43	14,25	15,92	13,67	5,83
		Jatmulyo	10,31	14,25	8,64	16,46	6,63	13,50
		Dam Talang	9,85	17,48	9,83	11,36	7,00	8,00

Lanjutan Tabel/Continued Table 1.2.4

No. Num	Kesamatan Subdistrik	Stasiun Pengukur Geringing Stations	Juli July	Agust August	Sept. Sept.	Okt. Oct.	Nov. Nov.	Des. Dec.
(1)	(2)	(3)	(10)	(11)	(12)	(13)	(14)	(15)
1	Kecong	Kecong	13,17	-	-	-	1,00	0,50
		Kecong	13,17	-	-	-	1,00	0,50
		Wonorejo	9,71	-	1,00	-	2,50	17,86
2	Gumukmas	Gumukmas BT)	11,83	-	1,00	-	2,00	18,57
		Gumukmas (KT)	13,86	-	-	-	3,00	12,17
		Menampu	17,29	-	-	-	5,50	5,78
		Bedodo	27,63	-	-	-	12,00	9,17
3	Puger	Bagorejo	22,33	-	-	-	38,00	9,50
		Puger	13,40	-	4,00	55,00	18,33	7,86
		Grenden	13,00	-	1,00	60,00	30,00	10,00
4	Wuluhan	Jambearum	12,00	-	-	-	5,50	2,75
		Tamansari	8,71	-	-	-	12,17	16,07
		Glundengan	6,92	-	-	-	13,33	13,42
		Lobjejer	19,83	-	0,30	8,00	5,50	13,25
		Ampel	17,57	-	2,00	9,00	3,00	14,91
		Tanjungrejo	12,00	-	-	5,00	7,00	12,00
5	Ambulu	Kestir	12,50	-	-	6,25	6,30	8,67
		Sabrang DM 4	15,00	-	-	3,00	13,67	10,14
		Sabrang SB 1	10,71	-	-	-	11,50	8,00
		Sumberejo	11,29	-	-	-	1,00	13,00
6	Tempurejo	Karang Anyar	11,56	0,60	-	14,00	10,40	4,61
		Tempurejo	13,83	-	-	27,00	22,00	5,33
		Sanenrejo	19,60	-	-	-	21,50	14,56
7	Silo	Sumberjati	33,75	-	-	3,50	13,36	18,92
		Silo	21,71	-	1,50	2,17	7,19	10,53
8	Mayang	Segutih	20,83	6,00	-	7,50	32,13	20,46
9	Mumbutsari	Karang Kedawung	26,33	-	10,00	20,00	15,50	12,29
10	Jenggawah	Kemuningsari	10,83	-	1,00	6,00	8,38	12,73
		Jenggawah	19,00	-	-	1,00	12,00	13,00
		Jatimulyo	12,50	4,00	2,00	10,50	15,63	7,33
		Dam Talang	0,00	-	9,00	10,00	10,26	13,23



Lanjutan Tabel/Continued Table 1.2.4

No. Num	Kecamatan Subdistrict	Stasiun Pengukur Gauging Stations	Jan. Jan.	Feb. Feb.	Maret March	Apr Apr	Mei May	Jun. Jun.
(1)	(2)	(3)	(4)	(5)	(6)	(7)	(8)	(9)
11	Ajung	Renes (Ajung)	12,31	12,79	14,17	11,25	11,14	7,80
12	Rambipuji	Rambipuji	17,11	20,29	14,93	13,85	14,63	7,25
		Dam Makam	20,30	20,88	17,77	15,08	19,13	9,33
		Curah Malang	7,27	8,21	4,73	6,20	4,50	3,25
		Rawatanitu	8,31	12,50	9,18	5,55	6,33	3,33
13	Balung	Balung	11,42	10,14	12,72	10,29	12,00	0,00
		Karangduren	12,70	15,93	15,23	8,33	6,67	8,88
		Gumelar Timur	9,44	13,45	8,26	7,56	5,79	4,25
14	Umbulsari	Paleran	7,57	10,94	7,47	7,57	7,50	6,57
15	Semboro	Semboro	17,85	12,25	25,30	10,33	6,60	7,17
		Pondokjoyo	14,74	0,00	10,76	11,71	7,20	0,00
16	Jombang	Pladingan	12,67	18,71	10,38	6,50	5,40	6,75
		Pondokwuluh	16,44	16,08	19,86	18,83	11,40	8,67
		Wringin Agung	17,77	10,29	12,20	7,60	5,33	5,50
17	Sumberbaru	Watu Urip	13,20	15,71	7,61	11,67	8,73	4,00
18	Tanggul	Tanggul	20,88	11,84	14,00	11,32	12,72	6,05
		Danungan	18,75	16,22	13,88	20,63	25,29	7,50
19	Bangsalsari	Dam Pecoro	18,18	20,61	14,69	11,60	17,25	6,25
		Sukorojo	8,47	13,11	10,00	8,08	5,20	6,83
		Dam Langkap	10,71	11,27	4,94	4,94	3,00	3,00
		Dam Kijingan	10,64	3,92	4,00	3,86	1,60	4,25
		Dam Tugusari	1,93	5,81	3,53	4,36	1,50	4,25
20	Panitl	Dam Klatakan	26,85	21,90	25,06	12,53	11,78	5,00
		Dam Kr. Anom	28,00	34,76	24,31	13,83	37,00	17,40
		Dam Pono	29,56	32,71	22,81	12,33	35,50	16,00
21	Sukoramibi	Dam Manggis	25,82	29,36	19,56	10,60	12,86	8,83
22	Arjasa	Kopang	23,59	19,29	30,69	9,00	16,50	4,75
		Dam Arjasa	22,30	22,89	22,82	9,00	7,71	6,00
23	Pakusari	Kottok	22,35	22,79	23,69	13,47	16,20	5,00
		Pakusari	11,03	18,36	15,05	6,28	20,00	4,74

Lanjutan Tabel/Continued Table 1.2.4

No. Num	Kecamatan Subdistrict	Stasiun Pengukur Gaging Station	Juli July	Agust August	Sept. Sept.	Okt. Oct.	Nov. Nov.	Des. Dec.
(1)	(2)	(3)	(10)	(11)	(12)	(13)	(14)	(15)
11	Ajung	Renes (Ajung)	15,40	-	-	9,00	6,55	10,58
12	Rambipuji	Rambipuji	15,60	-	-	13,50	9,86	24,22
		Dam Makam	16,80	-	-	14,50	10,03	27,79
		Curah Malang	3,75	-	-	9,00	5,25	11,13
13	Balung	Rawatantu	4,33	-	3,00	7,00	21,00	9,90
		Balung	6,71	-	-	-	5,00	3,00
		Karangduren	7,69	-	-	-	4,50	1,13
14	Umbulsari	Gumelar Timur	8,00	-	-	8,00	8,20	16,94
		Paleran	4,80	-	1,00	6,00	5,40	3,50
15	Semboro	Semboro	10,50	-	-	-	6,20	7,00
		Pondokjoyo	0,00	-	1,00	2,33	-	-
16	Jombang	Pladangan	8,13	-	-	1,00	9,60	0,75
		Pondokwahuh	10,00	-	13,00	-	13,00	4,50
		Wringin Agung	6,00	-	1,00	1,00	9,86	9,00
17	Sumberbaru	Watu Urip	8,92	-	2,00	2,75	5,26	10,94
18	Tanggul	Tanggul	10,80	-	1,50	1,60	2,51	17,39
		Darungan	6,37	-	-	-	12,10	32,62
19	Bangsalsari	Dam Pecoro	13,40	-	-	12,50	10,00	22,00
		Sukorejo	11,00	-	-	24,00	8,17	12,13
		Dam Langkap	5,17	-	-	3,50	3,57	15,56
		Dam Kijingan	3,43	-	-	4,50	2,25	12,27
		Dam Tugusari	3,38	1,00	-	4,00	2,70	13,00
20	Panti	Dam Klatakan	7,33	-	6,00	15,00	15,89	27,82
		Dam Kr. Anom	14,50	-	-	-	-	-
		Dam Pono	13,00	-	-	18,00	12,70	32,00
21	Sokorambi	Dam Manggis	15,50	-	8,00	11,25	15,67	20,38
22	Arjasa	Kopang	7,60	-	-	11,00	16,09	16,00
		Dam Arjasa	9,80	-	1,00	10,75	11,64	20,92
23	Pakusari	Kottok	13,25	-	1,80	14,86	11,29	11,20
		Pakusari	15,33	0,50	0,20	6,33	19,36	13,93

Lanjutan Tabel/Continued Table 1.2.4

No. Num	Kecamatan Subdistrict	Stasiun Pengukur Gaging Stationer	Jan. Jan.	Feb. Feb.	Maret March	Apr Apr	Mei May	Jun. Jun.	
(1)	(2)	(3)	(4)	(5)	(6)	(7)	(8)	(9)	
24	Kalisat	Jaltan	13,07	23,32	19,18	5,63	52,50	3,50	
		Ajung	12,00	19,50	12,58	10,12	23,60	6,50	
25	Ledokombo	Ledokombo	8,21	9,21	9,67	11,82	9,25	5,33	
		Suren	10,50	20,57	13,86	7,33	19,33	5,67	
26	Sumberjambe	Sumberjambe	19,33	22,00	23,83	15,60	17,33	0,00	
		Cumedak	23,77	17,00	15,62	15,13	22,00	5,00	
27	Sukowono	Tamanan	KABUPATEN BONDOWOSO						
		Sukowono	17,78	18,98	31,38	8,49	8,75	2,00	
		Sbr. Kalong	15,53	22,71	24,87	16,10	15,00	10,00	
		Sukorejo	15,26	24,98	30,48	14,00	25,00	6,50	
28	Jelbuk	Tegalbahu	27,65	21,71	33,79	9,36	8,33	4,00	
29	Kaliwates	Dam Semangir	17,14	32,06	25,78	14,71	33,00	15,80	
30	Sumpersari	Witolegi	9,42	12,50	12,10	5,29	7,40	2,00	
		Jember	17,39	23,89	12,89	11,86	14,33	16,50	
31	Patrang	Bintoro	28,00	21,54	27,27	14,73	12,75	5,40	
		Dam Sembah	23,00	19,18	17,67	13,47	25,14	7,75	

Lanjutan Tabel/Continued Table 1.2.4

No. Num	Kecamatan Subdistrict	Stasiun Pengukur Ganggang Stations	Julai July	Agust August	Sept. Sept.	Okt. Oct.	Nov. Nov.	Des. Dec.
(1)	(2)	(3)	(10)	(11)	(12)	(13)	(14)	(15)
24	Kalisat	Jattan	19,33	-	-	7,50	20,67	16,24
		Ajung	15,50	7,00	-	13,28	14,79	14,01
25	Ledokombo	Ledokombo	13,29	5,00	1,50	3,57	5,23	7,00
		Suren	18,86	17,00	-	11,14	7,71	19,25
26	Sumberjambe	Sumberjambe	9,25	8,00	-	-	26,54	17,18
		Comedak	17,75	5,00	-	-	19,43	12,58
27	Sukowono	Tamanan	KABUPATEN BONDOWOSO					
		Sukowono	6,73	-	-	-	15,31	7,22
		Srt. Kalong	12,67	-	-	-	20,71	15,56
		Sukorejo	11,00	-	-	-	22,21	16,50
28	Jelbuk	Tegalbatu	6,57	-	-	-	13,00	20,69
29	Kaliwates	Dam Semangir	9,67	2,00	-	9,00	17,22	23,70
30	Sumbersari	Wholegi	17,67	-	-	-	4,18	4,86
		Jember	11,71	-	1,50	3,88	9,80	12,33
31	Palrang	Bintoro	9,29	-	5,00	13,50	16,00	15,67
		Dam Sembah	8,33	-	2,00	12,17	14,75	18,25

Sumber/Source: Sumber - Dinas Pekerjaan Umum Bina Marga & Sumber Daya Air Kabupaten Jember/ Department Of Public Workstrigation Agency Of Jember

2023

# PEMERINTAHAN

*Government*

02



Terdapat 31 Kecamatan,  
248 Kelurahan dan 976  
Desa

*There is 31 Districts, 248  
Sub-districts and 976 Villages*

Terdapat 2377 perangkat desa

*There is 2377 village tools*



<https://jemberkab.go.id>



## PENJELASAN TEKNIS

1. Pemerintahan adalah suatu sistem yang mengatur segala kegiatan masyarakat dalam suatu daerah/wilayah/negara yang meliputi segala aspek kehidupan berdasarkan norma-norma tertentu.
2. Kabupaten Jember merupakan salah satu Kabupaten yang berada di Wilayah Propinsi Jawa Timur. Data Pemerintahan yang tersaji pada bab ini bersumber dari Bagian Pemerintah Desa Kabupaten Jember, Badan Kesatuan Bangsa dan Politik (Bakesbangpol), Sekretariat DPRD Kabupaten Jember Badan Kepegawaian Daerah (BKD) Kabupaten Jember.
3. Data yang tersaji meliputi data banyaknya kelurahan/desa, dusun/ lingkungan RW/RT dan jumlah Kepala Desa/Lurah serta perangkatnya menurut kecamatan, juga tersedia data pendidikan terakhir para kepala desa/kelurahan menurut kecamatan.
4. Kontribusi data dari Sekretariat DPRD Kabupaten Jember pada publikasi kali ini meliputi data banyaknya anggota DPRD tahun 2023 menurut partai politik, jenis kelamin dan pendidikan tertinggi yang ditamatkan.

## TECHNICAL NOTES

1. *A government is an administrative system to regulate all of people activities in a certain area/region/nation, which includes all aspects of human life under the certain norms of humanity.*
2. *Jember Regency is one of the regencies in the East Java Province. The administration data presented in this chapter is derived from Village Administration Division Regency of Jember, National Unity and Politic (Bakesbangpol), Local House Representative (DPRD) Secretary of Jember Regency, Local Civil Service Agency (BKD) of Jember Regency.*
3. *The data presented includes the number of villages, RW/RT environment and the number of the heads of village as well as the officials by subdistrict. There is also the data of education level of heads of village by subdistrict.*
4. *The data of Local Representative Secretary of Jember Regency includes the number of representatives elected in 2023 by political party, sex and education level. Besides, there is data of legal product including the number of local regulation and decree presented in every year. There is also data of people complaints and official visit by representatives in*

Selain itu juga terdapat data jumlah produk hukum meliputi banyaknya peraturan daerah dan Surat Keputusan yang disajikan setiap tahun. Dan juga data jumlah pengaduan masyarakat dan kunjungan kerja yang telah dilakukan oleh anggota dewan selama tahun 2023 dirinci per bulan.

5. Data tentang banyaknya pegawai negeri sipil (PNS) daerah menurut instansi/badan/dinas/ satuan tugas organisasinya. Data pegawai dirinci juga menurut golongan, jenis kelamin, dan pendidikan yang ditamatkan.

*2023 presented in every month.*

5. *In the last part of this chapter presented is the data of the number of local civil servants (PNS) by agency/services/task force. The data of civil servants includes group, sex and education level.*



**ULASAN**

Kabupaten Jember terdiri dari 31 kecamatan, 248 kelurahan, 872 dusun, 3.701 RW (Rukun Warga), dan 12.790 RT (Rukun Tetangga). Kecamatan yang memiliki RW terbanyak adalah Kecamatan Bangsalsari dengan 242 RW, sedangkan yang paling sedikit adalah Kecamatan Arjasa, yaitu dengan 65 RW.

Selama 5 tahun terakhir tidak terdapat perubahan jumlah desa. Kecamatan yang memiliki RT terbanyak adalah Kecamatan Wuluhan dengan 716 RT, sementara Kecamatan Jelbuk memiliki jumlah RT yang paling sedikit, yaitu 227 RT. Kabupaten Jember memiliki sekitar 2.351 perangkat desa dan 2.034 anggota BPD yang tersebar di 31 kecamatan.

Pegawai Negeri Sipil yang bekerja di Kabupaten Jember adalah sebanyak 9.441 yang terbagi dalam berbagai bidang. Dari 9.441 pegawai negeri sipil tersebut, 4.293 merupakan laki-laki dan 5.148 lainnya merupakan perempuan.

**DESCRIPTION**

*Jember Regency consists of 31 Subdistricts, 248 villages, 872 dusun, 3.701 Rukun Warga (RW), and 12.790 Rukun Tetangga (RT). The Subdistricts that has the most RWs is Bangsalsari Subdistrict with 242 RWs, while the least is Arjasa Subdistrict, which is 65 RWs.*

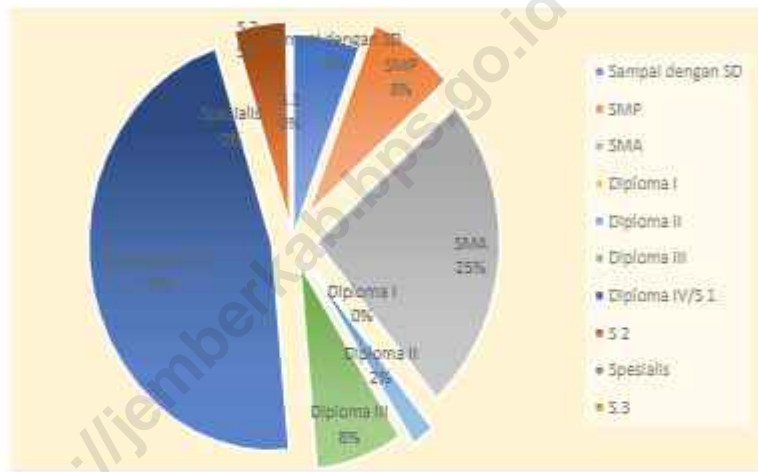
*During the last 5 years there has been no change in the number of villages. The subdistrict that has the most RTs is the Wuluhan Subdistrict with 716 RTs, while the Jelbuk Subdistrict has the fewest number of RTs, namely 227 RTs. Jember Regency has around 2,351 village officials and 2,034 BPD members spread across 31 sub-districts.*

*There are 9,441 Civil Servants working in Jember Regency, divided into various fields. From the 9,441 civil servants, 4,293 were men and 5,148 were women.*



**Gambar** 2.1  
**Figures**

**Jumlah Pegawai Negeri Sipil Menurut Tingkat Pendidikan di Kabupaten Jember, 2023**  
*Number of Civil Servants According to Education Level in Jember Regency, 2023*

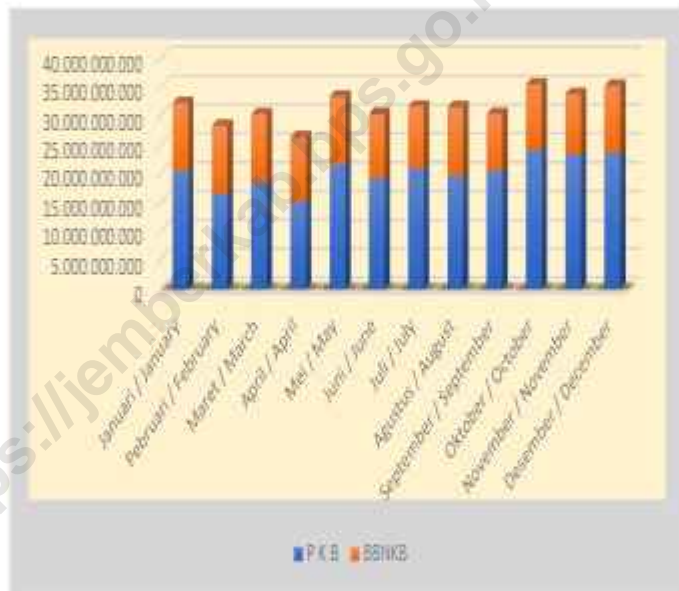


Catatan/Note: --

Sumber/Source: Sekretariat DPRD Kabupaten Jember/Local House of Representatives Secretary Regency Jember

**Gambar** 2.2  
**Figures**

**Jumlah Pendapatan/Pajak PKB dan BBNKB (rupiah) Menurut Bulan di Kabupaten Jember, 2023**  
**The Total Amount of Income/ PKB and BBNKB Taxes (rupiah) By Month In Jember Regency, 2023**



Catatan/Note: —

Sumber/ Source :UIPT, BPD Kabupaten Jember/UIPT, BKD of Jember Regency

## 2.1 WILAYAH ADMINISTRATIF ADMINISTRATIVE AREA

**Tabel** 2.1.1 Jumlah Desa/Kelurahan Menurut Kecamatan di Kabupaten Jember, 2019–2023  
**Table** 2.1.1 Number of Villages/Kelurahan by Subdistrict in Jember Regency, 2019–2023

Kecamatan Subdistrict	2019	2020	2021	2022	2023
(I)	(II)	(III)	(IV)	(V)	(VI)
Kelung	5	5	5	5	5
Genuk Mas	8	8	8	8	8
Puger	12	12	12	12	12
Wukutan	7	7	7	7	7
Ambulu	7	7	7	7	7
Tempurejo	8	8	8	8	8
Silo	9	9	9	9	9
Mazang	7	7	7	7	7
Mumbulan	7	7	7	7	7
Jenggawah	8	8	8	8	8
Ajung	7	7	7	7	7
Bambopuji	8	8	8	8	8
Bakung	8	8	8	8	8
Limbatani	10	10	10	10	10
Semboro	6	6	6	6	6
Jombang	6	6	6	6	6
Sumberbata	10	10	10	10	10
Tanggul	8	8	8	8	8
Bangsalsari	11	11	11	11	11
Panti	7	7	7	7	7
Sukorambi	5	5	5	5	5
Atjasa	6	6	6	6	6
Pakisan	7	7	7	7	7
Kalsat	12	12	12	12	12
Ledakombo	10	10	10	10	10
Sumberjambé	9	9	9	9	9
Satewatu	12	12	12	12	12
Jebuk	6	6	6	6	6
Kaliwates	7	7	7	7	7
Sumbesari	7	7	7	7	7
Patriang	8	8	8	8	8
<b>Kabupaten Jember</b>	<b>248</b>	<b>248</b>	<b>248</b>	<b>248</b>	<b>248</b>

Catatan/Note: <sup>1)</sup> Termasuk Unit Permukiman Transmigrasi (UPI)/Include Transmigration Settlement Unit

Sumber/Source: Peraturan Kepala Badan Pusat Statistik Nomor 29 Tahun 2018 Tanggal 15 Januari 2018 tentang Perubahan Atas Peraturan Kepala Badan Pusat Statistik Nomor 55 Tahun 2017 tentang Kode dan Nama Wilayah Kerja Statistik Tahun 2017  
Chief Statistician Regulation Number 29/2018, January 15, 2018, as a revision of Chief Statistician Regulation Number 55 of 2017 on Code and Name of Regional Level of Data Collection.

**Tabel 2.1.2** Banyaknya Kelurahan/Desa dan Dusun Menurut Kecamatan di Kabupaten Jember, 2023  
**Table 2.1.2** Number of Village and Subvillage By Subdistricts in Jember Regency, 2023

Kecamatan Subdistrict	Desa/Kelurahan Village	Dusun/ Lingkungan Subvillage
(1)	(2)	(3)
Kecong	5	24
Gumuk Mas	8	24
Puger	12	37
Wuluhan	7	25
Ambulu	7	27
Tempurejo	8	29
Silo	9	41
Mayang	7	24
Mumbulsari	7	26
Jenggawah	8	36
Ajung	7	35
Rambipuji	8	42
Balug	8	28
Umbulsari	10	28
Sembo	6	14
Jombang	6	17
Sumberbaru	10	36
Tanggul	8	24
Bangsalsari	11	42
Panti	7	29
Sukorambi	5	16
Anjasa	6	26
Pakusari	7	26
Kalisat	12	53
Ledokombo	10	39
Sumberjambe	9	58
Sukowono	12	27
Jelbuk	6	42
Kaliwates	7	33
Sumbersari	7	33
Patrang	8	35
<b>Kabupaten Jember</b>	<b>248</b>	<b>976</b>

Catatan/Note : ..

Sumber/Source : Dinas Pemberdayaan Masyarakat dan Desa Kabupaten Jember/ Village Governance Division Regency of Jember

**Tabel**  
**Table** 2.1.3

**Banyaknya Perangkat Kelurahan/Desa, Jumlah RT dan RW Menurut Kecamatan di Kabupaten Jember, 2023**  
*The Number of Village Tools, RT and RW By Subdistricts in Jember Regency, 2023*

Kecamatan Subdistrict	Perangkat Desa (sekdes PNS dan perangkat Desa) Village tools	Anggota BPD	RW	RT
(1)	(2)	(3)	(4)	(5)
Kencong	57	45	123	525
Gumuk Mas	79	72	156	455
Puger	118	108	224	663
Wuluhan	77	63	130	731
Ambulu	78	63	211	721
Tempurejo	82	72	109	443
Silo	104	81	105	360
Mayang	72	63	105	360
Mumbulsari	73	63	87	462
Jenggawah	88	72	94	535
Ajung	83	63	112	491
Rambipuji	100	72	146	505
Balung	82	72	99	370
Umbulsari	100	90	151	445
Semoro	55	54	111	330
Jombang	56	54	134	404
Sumberbaru	100	90	164	599
Tanggul	76	72	140	480
Bangsalsari	87	99	253	570
Panti	76	63	117	478
Sukorambi	47	45	78	259
Arjasa	68	54	65	258
Pakusari	72	63	94	295
Kalisat	135	108	151	489
Ledokombo	109	90	143	425
Sumberjambe	118	81	103	447
Sukowono	103	108	142	395
Jelbuk	82	54	78	226
Kaliwates	..	..	..	..
Sumbersari	..	..	..	..
Patrang	..	..	..	..
<b>Kabupaten Jember</b>	<b>2.377</b>	<b>2.034</b>	<b>3.625</b>	<b>12.721</b>

Catatan/Note : --

Sumber/Source : Dinas Pemberdayaan Masyarakat dan Desa Kabupaten Jember/Village Governance Division Regency of Jember

**Tabel**  
**Table** 2.1.4

**Banyaknya Kepala Desa Menurut Kecamatan dan Pendidikan yang Ditamatkan di Kabupaten Jember, 2023**  
*The Number Village Head/Lurah According to Subdistricts and His Educational level in Jember Regency, 2023*

Kecamatan Subdistrict	SMP YHS	SMA SHS	SMA Keatas University/ Collage	Jumlah Total
(1)	(2)	(3)	(4)	(5)
Kencong		5		5
Gemuk Mas		7	1	8
Puger	2	7	3	12
Wuluhan	2	2	3	7
Ambulu		4	3	7
Tempurejo		5	3	8
Silo	1	6	2	9
Mayang	1	4	2	7
Mumbulsari		5	2	7
Jenggawah	1	5	2	8
Ajung		3	4	7
Rambipuji	1	6	1	8
Balung		7	1	8
Umbulsari	1	8	1	10
Semboro	2	3	1	6
Jombang		5	1	6
Sumberbaru	2	7	1	10
Tanggal	1	5	2	8
Bangsalsari		7	4	11
Panti		4	3	7
Sukorambi		2	3	5
Arjasa		5	1	6
Pakusari	1	5	1	7
Kalisat		9	3	12
Ledokombo		8	2	10
Sumberjambe		6	3	9
Sukowono		10	2	12
Jelbuk	2	4		6
Kaliwates				0
Sumbersari				0
Patrang				0
<b>Kabupaten Jember</b>	<b>17</b>	<b>154</b>	<b>55</b>	<b>226</b>

Catatan/Note : --

Sumber/Source : Dinas Pemberdayaan Masyarakat dan Desa Kabupaten Jember/Village Governance Division Regency of Jember



**Tabel**  
**Table** 2.1.5

**Banyaknya Perangkat Desa Menurut Kecamatan di Kabupaten Jember, 2023**  
*The Number of Villages officials According to Subdistrict In Jember Regency, 2023*

Kecamatan Subdistrict	Kades Head of Village	Sekdes Secretary of Village	Kepala Urusan Head of Division		
			Tata Usaha & Umum Administration & Public	Keuangan Financial	Perencanaan Planning
(1)	(2)	(3)	(4)	(5)	(6)
Kecong	5	5	5	5	5
Gumuk Mas	8	8	8	8	8
Puger	12	12	12	12	12
Wuluhan	7	7	7	7	7
Ambulu	7	7	7	7	7
Jempurejo	8	8	8	8	8
Silo	9	9	9	9	9
Mayang	7	7	7	7	7
Mumbulsari	7	7	6	7	6
Jenggawah	8	8	8	8	8
Ajung	7	7	6	7	7
Rambipuji	8	8	8	8	8
Balung	8	8	8	7	8
Umbulsari	10	10	10	10	10
Semoro	6	6	6	6	6
Jombang	6	6	6	6	6
Sumberbaru	10	10	10	10	9
Tanggul	8	8	7	7	8
Bangsalsari	11	11	8	8	10
Panti	7	7	7	7	7
Sukorambi	5	5	4	5	5
Arjasa	6	6	6	6	6
Pakusari	7	7	7	7	7
Kalisat	12	12	11	11	12
Ledokombo	10	10	10	10	10
Sumberjambe	9	9	9	9	8
Sukowono	12	12	12	12	11
Jelbuk	6	6	5	6	6
Kaliwates	...	...	...	...	...
Sumbersari	...	...	...	...	...
Patrang	...	...	...	...	...
<b>Kabupaten Jember</b>	<b>226</b>	<b>226</b>	<b>217</b>	<b>220</b>	<b>221</b>

Catatan/Note : -

Sumber/Source : Dinas Pemberdayaan Masyarakat dan Desa Kabupaten Jember/Village Governance Division Regency of Jember

Lanjutan Tabel/Continued Table 2.1.5

Kecamatan Subdistrict	Kepala Sekt Head of Section			
	Pemerintahan Government	Kesejahteraan Welfare of People	Pelayanan Service	Kasun/ Kaling Head of Sub village
(1)	(7)	(8)	(9)	(10)
Kencong	5	5	4	23
Gumuk Mas	8	8	8	23
Puger	11	10	11	36
Wuluh	7	7	7	25
Ambulu	7	7	7	26
Tempurejo	7	8	8	28
Silo	9	9	9	40
Mayang	6	7	7	23
Mumbulsari	7	7	7	26
Jenggawah	8	8	8	35
Ajung	6	6	7	36
Rambipuji	7	8	8	44
Balung	8	8	6	27
Umbulsari	9	10	10	31
Semboro	6	6	6	13
Jombang	5	5	5	17
Sumberbaru	10	9	8	36
Tanggul	7	8	7	24
Bangsalsari	8	8	7	25
Panti	7	7	7	30
Sukorambi	5	5	4	14
Arjasa	6	5	5	25
Pakistani	6	7	7	23
Kalisat	12	11	12	53
Ledokombo	9	10	10	39
Sumberjambe	9	9	9	55
Sukowono	11	11	11	23
Jelbuk	5	6	6	39
Kaliwates	---	---	---	---
Sumbersari	---	---	---	---
Patrang	---	---	---	---
<b>Kabupaten Jember</b>	<b>211</b>	<b>215</b>	<b>211</b>	<b>839</b>

Catatan/Note : --

Sumber/Source : Dinas Pemberdayaan Masyarakat dan Desa Kabupaten Jember/Village Governance Division Regency of Jember

## 2.2 DEWAN PERWAKILAN RAKYAT DAERAH REGIONAL HOUSE OF REPRESENTATIVE

**Tabel** 2.2.1 Jumlah Anggota Dewan Perwakilan Rakyat Daerah Menurut Partai Politik dan Jenis Kelamin di Kabupaten Jember, 2023  
*Number of Regional House of Representatives's Members by Political Parties and Sex in Jember Regency 2023*

Partai Politik <i>Political Parties</i>	Laki-laki <i>Male</i>	Perempuan <i>Female</i>	Jumlah <i>Total</i>
(1)	(2)	(3)	(4)
1. Partai Gerindra	6	1	7
2. Partai Kebangkitan Bangsa	5	3	8
3. PDI Perjuangan	6	1	7
4. Partai Keadilan Sejahtera	5	1	6
5. Partai Golongan Karya	2	-	2
6. Partai Nasdem	7	1	8
7. PERINDO	1	1	2
8. Partai Persatuan Pembangunan	4	1	5
9. Partai Demokrat	2	-	2
10. Partai Berkarya	1	-	1
11. Partai Amanat Nasional	2	-	2
<b>Kabupaten Jember</b>	<b>41</b>	<b>9</b>	<b>50</b>

Catatan/Note: ...

Sumber/Source: Sekretariat DPRD Kabupaten Jember/Local House of Representatives Secretary Regency Jember

**Tabel**  
**Table** 2.2.2

**Jumlah Anggota DPRD Menurut Partai Politik di Kabupaten Jember, 2023**  
**Number of Local Representatives By Political Party in Jember Regency, 2023**

Partai Politik Political Party	Anggota DPRD Local Representatives	Persentase Percentage
(1)	(2)	(3)
1. Partai Gerindra	7	14%
2. Partai Kebangkitan Bangsa	8	16%
3. PDI Perjuangan	7	14%
4. Partai Keadilan Sejahtera	6	12%
5. Partai Golongan Karya	2	4%
6. Partai Nasdem	8	16%
7. PERINDO	2	4%
8. Partai Persatuan Pembangunan	5	10%
9. Partai Demokrat	2	4%
10. Partai Berkarya	1	2%
11. Partai Amanat Nasional	2	4%
<b>Jumlah/Total</b>	<b>50</b>	<b>100%</b>

Catatan/Note: —

Sumber/Source: Sekretariat DPRD Kabupaten Jember/Local House of Representatives Secretary Regency Jember

**Tabel**  
**Table** 2.2.3

**Banyaknya Anggota DPRD Menurut Partai Politik dan Tingkat Pendidikan di Kabupaten Jember, 2023**  
*The Number of Local Representatives By Political Party and Educational Level In Jember Regency, 2023*

Partai Politik <i>Political Party</i>	SLTP <i>Junior High School</i>	SMA <i>Senior High School</i>	DIII/Akademi <i>DIII/Academy</i>	S1/S2
(1)	(2)	(3)	(4)	(5)
1. Partai Gerindra	-	2	-	5
2. Partai Kebangkitan Bangsa	-	1	-	7
3. PDI Perjuangan	-	1	1	5
4. Partai Keadilan Sejahtera	-	2	1	3
5. Partai Golongan Karya	-	1	-	1
6. Partai Nasdem	-	6	-	2
7. PERINDO	-	-	-	2
8. Partai Persatuan Pembangunan	-	2	-	3
9. Partai Demokrat	-	-	-	2
10. Partai Berkarya	-	1	-	-
11. Partai Amanat Nasional	-	-	-	2
<b>Jumlah/Total</b>	-	<b>16</b>	<b>2</b>	<b>32</b>

Catatan/Note: —

Sumber/Source: Sekretariat DPRD Kabupaten Jember/Local House of Representatives Secretary Regency Jember

Tabel  
Table 2.2.4

Perkembangan Banyaknya Produk DPRD Menurut Jenis Produk di Kabupaten Jember, 1999-2023  
The Development Number of Representatives Products By Product Type in Jember Regency, 1999-2023

Tahun Year	Peraturan Daerah Local Regulation	Surat Keputusan Decree	Jumlah Total
(1)	(2)	(3)	(4)
1999	1	24	25
2000	106	36	142
2001	30	16	46
2002	27	22	49
2003	38	33	71
2004	3	21	24
2005	24	22	46
2006	19	33	52
2007	14	23	37
2008	15	23	38
2009	2	22	24
2010	2	25	27
2011	2	25	27
2012	9	37	46
2013	3	23	26
2014	3	25	28
2015	11	24	35
2016	10	26	36
2017	4	35	39
2018	9	30	39
2019	2	33	35
2020	5	13	18
2021	5	21	26
2022	4	30	34
2023	7	37	44

Catatan/Note: —

Sumber/Source: Sekretariat DPRD Kabupaten Jember/Local House of Representatives Secretary Regency Jember

Tabel  
Table 2.2.5

Jumlah Kunjungan Kerja dan Pengaduan di DPRD Kabupaten Jember Menurut Bulan di Kabupaten Jember, Tahun 2023  
Number of Official Visit and Complains In Local House of Representatives Regency of Jember By Months in Jember Regency, 2023

Bulan Month	Kunjungan Kerja Official Visit		Pengaduan Complain
	Komisi Commission	Perorangan Personal	
(1)	(2)	(3)	(4)
Januari / January	8	-	2
Pebruari / February	15	-	1
Maret / March	14	-	2
April / April	10	-	8
Mei / May	16	-	6
Juni / June	15	-	2
Juli / July	13	-	0
Agustus / August	13	-	3
September / September	8	-	1
Oktober / October	8	-	1
November / November	19	-	1
Desember / December	11	-	4
<b>Jumlah / Total</b>	<b>150</b>	<b>-</b>	<b>31</b>

Catatan/Note: ...

Sumber/Source: Sekretariat DPRD Kabupaten Jember/Local House of Representatives Secretary Regency Jember

**Tabel**  
**Table** 2.2.6

**Jumlah Anggota DPRD Dirinci Menurut Kelompok Umur di Kabupaten Jember, Tahun 2023**  
**Number of Assembly Members Detailed Based on Ages Group in Jember Regency, 2023**

Fraksi / Faction	Jumlah Anggota Total of Members
(1)	(2)
21 - 35 Tahun/Years Old	7
36 - 49 Tahun/Years Old	22
50 - 59 Tahun/Years Old	15
60 Tahun Keatas/Years Old	6
<b>Jumlah / Total</b>	<b>50</b>

Catatan/Note:

Sumber/Source: Sekretariat DPRD Kabupaten Jember/Local House of Representatives Secretary Regency Jember



## 2.3 SUMBER DAYA MANUSIA HUMAN RESOURCES

**Tabel 2.3.1** Jumlah Pegawai Negeri Sipil Menurut Jabatan dan Jenis Kelamin di Kabupaten Jember, Desember 2022 dan Desember 2023  
*Number of Civil Servants by Occupation and Sex In Jember Regency, December 2022 and December 2023*

Jabatan <i>Occupation</i>	2022		Jumlah <i>Total</i>
	Laki - laki <i>Male</i>	Perempuan <i>Female</i>	
(1)	(2)	(3)	(4)
<i>Fungsional Tertentu</i>	2.566	4.890	7.456
<i>Fungsional Umum</i>	1.838	462	2.300
<i>Struktural/Structural</i>	375	165	540
<i>VD (Juru Tingkat I)</i>	-	-	-
<i>W/A (Pengatur Muda)</i>	-	-	-
<i>W/B (Pengatur Muda Tingkat I)</i>	-	-	-
<i>Eselon V/5th Echelon</i>	-	-	-
<i>Eselon IV/4th Echelon</i>	201	108	309
<i>Eselon III/3th Echelon</i>	145	53	198
<i>Eselon II/2th Echelon</i>	29	4	33
<i>Eselon I/1th Echelon</i>	-	-	-
<b>Jumlah/Total</b>	<b>4.779</b>	<b>5.517</b>	<b>10.296</b>

Catatan/Note: --

Sumber/Source: Badan Kepegawalan Daerah Kabupaten Jember/Board of Regional Employee of Jember Regency

Lanjutan Tabel/Continued Table 2.3.1

Jabatan Occupation	2023		
	Laki-laki Male	Perempuan Female	Jumlah Total
(1)	(2)	(3)	(4)
<i>Fungsional Tertentu</i>	2.253	4.542	6.795
<i>Fungsional Umum</i>	1.619	409	2.028
<b>Struktural/Structural</b>	<b>421</b>	<b>197</b>	<b>618</b>
<i>VD (Juru Tingkat I)</i>	-	-	-
<i>WA (Pengatur Muda)</i>	-	-	-
<i>WB (Pengatur Muda Tingkat I)</i>	-	-	-
<i>Eselon V/5th Echelon</i>	-	-	-
<i>Eselon IV/4th Echelon</i>	233	133	366
<i>Eselon III/3th Echelon</i>	159	60	219
<i>Eselon II/2th Echelon</i>	29	4	33
<i>Eselon I/1th Echelon</i>	-	-	-
<b>Jumlah/Total</b>	<b>4.293</b>	<b>5.148</b>	<b>9.441</b>

Catatan/Note:

Sumber/Source: Badan Kepegawatan Daerah Kabupaten Jember/Board of Regional Employee of Jember Regency

**Tabel**  
**Table** 2.3.2

**Jumlah Pegawai Negeri Sipil Menurut Tingkat Pendidikan dan Jenis Kelamin di Kabupaten Jember, Desember 2022 dan Desember 2023**  
*Number of Civil Servants by Educational Level and Sex In Jember Regency, Desember 2022 and Desember 2023*

Tingkat Pendidikan <i>Educational Level</i>	2022		
	Laki-laki <i>Male</i>	Perempuan <i>Female</i>	Jumlah <i>Total</i>
(1)	(2)	(3)	(4)
Sekolah Dasar (SD) <i>Primary School</i>	291	19	310
Sekolah Menengah Pertama (SMP) <i>Junior High School</i>	364	34	398
Sekolah Menengah Atas (SMA) <i>Senior High School</i>	1.208	468	1.676
Diploma I/Akta I <i>Diploma I/Akta I</i>	4	15	19
Diploma II/Akta II <i>Diploma II/Akta II</i>	110	109	219
Diploma III/Akta III <i>Diploma III/Akta III</i>	343	1.020	1.363
Diploma IV/Akta IV/ S1/Sarjana <i>Diploma IV/Akta IV/ Under Graduate/ Bachelor</i>	2.230	3.672	5.902
S2/Pasca Sarjana <i>Graduate</i>	219	170	389
Spesialis <i>Specialist</i>	7	9	16
S3/Doktor/Ph.D <i>Post Graduate</i>	3	1	4
<b>Jumlah/Total</b>	<b>4.779</b>	<b>5.517</b>	<b>10.296</b>

Lanjutan Tabel/Continued Table 2.3.2

Tingkat Pendidikan <i>Educational Level</i>	2023		
	Laki-laki <i>Male</i>	Perempuan <i>Female</i>	Jumlah <i>Total</i>
(1)	(2)	(3)	(4)
Sekolah Dasar (SD) <i>Primary School</i>	256	13	269
Sekolah Menengah Pertama (SMP) <i>Junior High School</i>	329	31	360
Sekolah Menengah Atas (SMA) <i>Senior High School</i>	1.075	412	1.487
Diploma I/Akta I <i>Diploma I/Akta I</i>	3	14	17
Diploma II/Akta II <i>Diploma II/Akta II</i>	88	86	174
Diploma III/Akta III <i>Diploma III/Akta III</i>	333	1.005	1.338
Diploma IV/Akta IV/ S1/Sarjana <i>Diploma IV/Akta IV/ Under Graduate/ Bachelor</i>	1.994	3.411	5.405
S2/Pasca Sarjana <i>Graduate</i>	201	170	371
Spesialis <i>Specialist</i>	11	5	16
S3/Doktor/Ph.D <i>Post Graduate</i>	3	1	4
<b>Jumlah/Total</b>	<b>4.293</b>	<b>5.148</b>	<b>9.441</b>

Catatan/Note: —

Sumber/Source: Badan Kepegawatan Daerah Kabupaten Jember/Board of Regional Employee of Jember Regency

**Tabel**  
**Table** 2.3.3

**Jumlah Pegawai Negeri Sipil Menurut Tingkat Kepangkatan dan Jenis Kelamin di Kabupaten Jember, Desember 2022 dan Desember 2023**

*Number of Civil Servants by Hierarchy and Sex In Jember Regency, Desember 2022 and Desember 2023*

Pangkat/Golongan/Ruang Hierarchy	2022		
	Laki-laki Male	Perempuan Female	Jumlah Total
(1)	(2)	(3)	(4)
<b>Golongan I/Range I</b>			
1. I/A (Juru Muda/Junior Clerk)	-	-	-
2. I/B (Juru Muda Tingkat I/First Class Junior Clerk)	7	3	10
3. I/C (Juru/Clerk)	15	-	15
4. I/D (Juru Tingkat I/First Class Clerk)	431	19	450
<b>Golongan II/Range II</b>			
5. II/A (Pengatur Muda/Junior Supervisor)	38	7	45
6. II/B (Pengatur Muda Tingkat I/First Class Junior Supervisor)	378	101	479
7. II/C (Pengatur/Supervisor)	238	457	695
8. II/D (Pengatur Tingkat I/First Class Supervisor)	780	398	1.178
<b>Golongan III/Range III</b>			
9. III/A (Penata Muda/Junior Superintendent)	377	800	1.177
10. III/B (Penata Muda Tingkat I/First Class Junior Superintendent)	491	866	1.357
11. III/C (Penata/Superintendent)	347	662	1.009
12. III/D (Penata Tingkat I/First Class Superintendent)	487	631	118
<b>Golongan IV/Range IV</b>			
13. IV/A (Pembina/Administrator)	445	514	959
14. IV/B (Pembina Tingkat I/First Class Administrator)	694	1.017	1.711
15. IV/C (Pembina Utama Muda/Junior Administrator)	46	39	85
16. IV/D (Pembina Utama Madya/Middle Administrator)	2	1	3
17. IV/E (Pembina Utama/Senior Administrator)	3	2	5
<b>Jumlah/Total</b>	<b>4.779</b>	<b>5.517</b>	<b>10.296</b>

Lanjutan Tabel/Continued Table 2.3.3

Pangkat/Golongan/Ruang Hierarchy	2023		
	Laki-laki Male	Perempuan Female	Jumlah Total
(1)	(2)	(3)	(4)
<b>Golongan I/Range I</b>			
1. I/A (Juru Muda/Junior Clerk)			
2. I/B (Juru Muda Tingkat I/First Class Junior Clerk)	3		3
3. I/C (Juru/Clerk)	13	3	16
4. I/D (Juru Tingkat I/First Class Clerk)	244	5	249
<b>Golongan II/Range II</b>			
5. II/A (Pengatur Muda/Junior Supervisor)	177	18	195
6. II/B (Pengatur Muda Tingkat I/First Class Junior Supervisor)	244	30	274
7. II/C (Pengatur/Supervisor)	267	350	617
8. II/D (Pengatur Tingkat I/First Class Supervisor)	615	428	1.043
<b>Golongan III/Range III</b>			
9. III/A (Penata Muda/Junior Superintendent)	463	702	1.165
10. III/B (Penata Muda Tingkat I/First Class Junior Superintendent)	486	879	1.365
11. III/C (Penata/Superintendent)	314	671	985
12. III/D (Penata Tingkat I/First Class Superintendent)	501	708	1.209
<b>Golongan IV/Range IV</b>			
13. IV/A (Pembina/Administrator)	362	460	822
14. IV/B (Pembina Tingkat I/First Class Administrator)	557	853	1.410
15. IV/C (Pembina Utama Muda/Junior Administrator)	43	41	84
16. IV/D (Pembina Utama Madya/Middle Administrator)	3		3
17. IV/E (Pembina Utama/Senior Administrator)	1		1
<b>Jumlah/Total</b>	<b>4.293</b>	<b>5.148</b>	<b>9.441</b>

Catatan/Note: —

Sumber/Sourc: Badan Kepegawatan Daerah Kabupaten Jember/Board of Regional Employee of Jember Regency

**Tabel**  
**Table** 2.3.4

**Jumlah Pegawai Negeri Sipil Daerah Menurut Nama Instansi dan Jenis Kelamin, 2023**

*The Number of Local Civil Servants According to Institution and Sex, 2023*

Tahun Year	Laki-laki Male	Perempuan Female	Jumlah Total
(1)	(2)	(3)	(4)
<b>INSPEKTORAT</b>			
<b>BADAN</b>			
Badan Kepegawaian Dan Pengembangan Sdm	29	17	46
Badan Kesatuan Bangsa Dan Politik	13	8	21
Badan Penanggulangan Bencana Daerah	17	5	22
Badan Pendapatan Daerah	72	30	102
Badan Pengelolaan Keuangan Dan Aset Daerah	14	24	38
Badan Perencanaan Dan Pembangunan Daerah	24	10	34
<b>SEKRETARIAT PEMERINTAH KABUPATEN</b>			
Sekretariat Daerah	1	-	1
Staf Ahli Bidang Kemasyarakatan Dan Sumber Daya Manusia	1	-	1
Staf Ahli Bidang Pembangunan, Perekonomian Dan Keuangan	1	-	1
Staf Ahli Bidang Pemerintahan, Hukum Dan Politik	1	-	1
Asisten Pemerintahan Dan Kesejahteraan Rakyat	1	-	1
Bagian Hukum Sekda	5	2	7
Bagian Kesejahteraan Rakyat Sekda	10	4	14
Bagian Tata Pemerintahan Sekda	4	5	9
Asisten Perekonomian Dan Pembangunan	1	-	1
Bagian Administrasi Pembangunan Sekda	3	2	5
Bagian Pengadaan Barang Dan Jasa Sekda	4	2	6
Bagian Perekonomian Dan Sda Sekda	4	6	10
Asisten Administrasi Umum	1	-	1
Bagian Organisasi Sekda	5	4	9
Bagian Protokol Dan Komunikasi Pimpinan Sekda	6	4	10
Bagian Umum Sekda	41	13	54

Lanjutan Tabel/Continued Table 2.3.4

Tahun Year	Laki-laki Male	Perempuan Female	Jumlah Total
(1)	(2)	(3)	(4)
<b>INSPEKTORAT</b>	23	16	39
Sekretariat DPRD	28	6	34
Satuan Polisi Pamong Praja	97	7	104
<b>RSD</b>			
RSD Balang	57	102	159
RSD Dr. Soebandi	219	290	509
RSD Kalisat	36	87	123
<b>DINAS</b>			
Dinas Kepemudaan dan Olah Raga	9	11	20
Dinas Kependudukan dan Pencatatan Sipil	9	11	20
Dinas Kesehatan	317	1171	1488
Dinas Kelautan Pangan dan Peternakan	28	7	35
Dinas Komunikasi dan Informatika	18	11	29
Dinas Koperasi dan Usaha Mikro	11	13	24
Dinas Lingkungan Hidup	217	11	228
Dinas Pariwisata dan Kebudayaan	20	11	31
Dinas Pekerjaan Umum Bina Marga dan Sumber Daya Air	349	17	366
Dinas Pembudayaan Masyarakat dan Desa	17	8	25
Dinas Pembudayaan Perempuan, Perlindungan Anak dan Keluarga Berencana	22	13	35
Dinas Perencanaan Modal dan Pelayanan Terpadu Satu Pintu	3	5	8
Dinas Pendidikan	1717	2948	4665
Dinas Perhubungan	39	21	60
Dinas Perikanan	37	4	41
Dinas Perindustrian dan Perdagangan	73	16	89
Dinas Perpustakaan dan Kearsipan	11	4	15



Lanjutan Tabel/Continued Table 2.3.4

Tahun Year	Laki-laki Male	Perempuan Female	Jumlah Total
(1)	(2)	(3)	(4)
Dinas Perumahan Rakyat, Kawasan Permukiman Dan Cipta Karya	79	8	87
Dinas Sosial	17	7	24
Dinas Tanaman Pangan, Hortikultura Dan Perkebunan	83	59	142
Dinas Tenaga Kerja	14	5	19
<b>KECAMATAN</b>			
Kecamatan Ajung	12	2	14
Kecamatan Ambulu	14	4	18
Kecamatan Arjasa	10	4	14
Kecamatan Balung	13	3	16
Kecamatan Bangsari	14	2	16
Kecamatan Gumukmas	12	3	15
Kecamatan Jelbuk	15	1	16
Kecamatan Jenggawah	12	3	15
Kecamatan Jombang	8	4	12
Kecamatan Kalit	14	1	15
Kecamatan Kalitates	45	18	63
Kecamatan Kencong	9	2	11
Kecamatan Ledokombo	13	-	13
Kecamatan Mayang	9	3	12
Kecamatan Mumbulsari	12	1	13
Kecamatan Pakusari	10	3	13
Kecamatan Panti	15	3	18
Kecamatan Patrang	54	24	78
Kecamatan Pager	10	4	14
Kecamatan Rambipuji	13	8	21
Kecamatan Semboro	15	2	17
Kecamatan Silo	15	1	16
Kecamatan Sukorambi	11	3	14

Lanjutan Tabel/Continued Table 2.3.4

Tahun Year	Laki-laki Male	Perempuan Female	Jumlah Total
(1)	(2)	(3)	(4)
Kecamatan Sukowono	15	3	18
Kecamatan Sumberbaru	13	1	14
Kecamatan Sumberjambe	11	3	14
Kecamatan Sumbersari	45	19	64
Kecamatan Tanggul	13	7	20
Kecamatan Tempurejo	9	2	11
Kecamatan Umbulsari	16	3	19
Kecamatan Wuluhan	8	6	14
<b>Jumlah/Total</b>	<b>4,293</b>	<b>5,148</b>	<b>9,441</b>

## 2.4 KEUANGAN PEMERINTAH GOVERNMENT FINANCE

**Tabel 2.4.1** Realisasi Pendapatan Pemerintah Kabupaten Jember Menurut Jenis Pendapatan (ribu rupiah), 2020–2023  
*Actual Jember Regency Government Revenues by Kind of Revenues (thousand ruplahs), 2020–2023*

Jenis Pendapatan/Kind of Revenues	2020	2021
(1)	(1)	(2)
<b>1. Bagian Sisa Lebih perhitungan Anggaran Tahun Lalu/The remaining part is more calculations for last year's budget</b>		
<b>2. Pendapatan Asli Daerah (PAD)/Regional Revenue</b>		
1.1 Pajak Daerah/Regional Tax	...	...
1.2 Retribusi Daerah/Regional Retribution	...	...
1.3 Hasil Perusahaan Milik Daerah dan Pengelolaan Kekayaan Daerah yang Dipisahkan <i>Regional-Owned Company Revenue and Separated Management of Regional Wealth</i>	...	...
1.4 Lain-lain PAD yang Sah/Other Regional Revenue	...	...
<b>3. Pendapatan Transfer Pemerintah Pusat - Dana Perimbangan/Central Government Transfer Revenue - Balancing Fund</b>		
3.1 Dana Bagi Hasil (DBH)/Profit Sharing Fund	...	...
3.2 Dana Alokasi Umum/General Allocation Fund	...	...
3.3 Dana Alokasi Khusus (DAK) Fisik/Special Allocation Fund	...	...
3.4 Dana Alokasi Khusus (DAK) Non Fisik / Non-Physical Special Allocation Funds (DAK)	...	...
<b>4. Pendapatan Transfer Pemerintah Pusat - Lainnya/Central Government Transfer Revenue - Others</b>		
4.1 Dana Desa/ Village Fund	...	...
<b>5. Pendapatan Transfer Antar Daerah / Inter-Regional Transfer Income</b>		
5.1 Pendapatan Bagi Hasil/Profit Sharing Income	...	...
5.2 Bantuan Keuangan/ Financial Aid	...	...

Lanjutan Tabel/Continued Table 2.4.1

Jenis Pendapatan/Kind of Revenues	2022	2023
(1)	(3)	(4)
<b>1. Bagian Sisa Lebih perhitungan Anggaran Tahun Lalu/The remaining part is more calculations for last year's budget</b>		
<b>2. Pendapatan Asli Daerah (PAD)/Regional Revenue</b>		
1.1 Pajak Daerah/Regional Tax	293.538.031.198	288.016.184.866,00
1.2 Retribusi Daerah/Regional Retribution	34.246.799.130	27.374.994.636,00
1.3 Hasil Perusahaan Milik Daerah dan Pengelolaan Kekayaan Daerah yang Dipisahkan <i>Regional-Owned Company Revenue and Separated Management of Regional Wealth</i>	6.829.382.856	7.189.012.393,75
1.4 Lain-lain PAD yang Sah/Other Regional Revenue	298.071.168.639	441.781.374.537,18
<b>3. Pendapatan Transfer Pemerintah Pusat - Dana Perimbangan/Central Government Transfer Revenue - Balancing Fund</b>		
3.1 Dana Bagi Hasil (DBH)/Profit Sharing Fund	217.436.609.930	210.923.988.652,00
3.2 Dana Alokasi Umum/General Allocation Fund	1.597.514.133.650	-
3.3 Dana Alokasi Khusus (DAK) Fisik/Special Allocation Fund	-	1.704.938.164.985,00
3.4 Dana Alokasi Khusus (DAK) Non Fisik / Non-Physical Special Allocation Funds (DAK)	574.887.271.060	606.999.056.582,00
<b>4. Pendapatan Transfer Pemerintah Pusat - Lainnya/Central Government Transfer Revenue - Others</b>		
4.1 Dana Desa/ Village Fund	-	322.996.582.400,00
<b>5. Pendapatan Transfer Antar Daerah /Inter-Regional Transfer Income</b>		
5.1 Pendapatan Bagi Hasil/Profit Sharing Income	-	334.510.008.600,00
5.2 Bantuan Keuangan/ Financial Aid	-	11.626.442.821,00

Lanjutan Tabel/Continued Table 2.4.1

Jenis Pendapatan/Kind of Revenues	2020	2021
(1)	(1)	(2)
<b>6. Lain-Lain Pendapatan Yang Sah /Miscellaneous Legitimate Income</b>		
6.1 Pendapatan Hibah Pemerintah Pusat/Central Government Grant Revenue	—	—
6.2 Pendapatan Dana Kapitrasi JKN pada FKTP/JKN Capitation Fund Income at FKTP	—	—
6.4 Hibah/Grant	—	—
6.5 Dana Darurat/Emergency Fund	—	—
6.6 Dana Bagi Hasil Pajak dari Provinsi dan Pemerintah Daerah Lainnya/Tax Sharing Revenue from Provincial and Other Regional Governments	—	—
6.7 Dana Penyesuaian dan Otonomi Daerah Regional Adjustment and Autonomy Fund	—	—
6.8 Bantuan Keuangan dari Provinsi atau Pemerintah Daerah Lainnya/Financial Assistance from Provincial or Other Regional Governments	—	—
6.9 Lainnya/Others	—	—
	—	—

Lanjutan Tabel/Continued Table 2.4.1

Jenis Pendapatan/ <i>Kind of Revenues</i>	2022	2023
(1)	(3)	(4)
<b>6. Lain-Lain Pendapatan Yang Sah /<i>Miscellaneous Legitimate Income</i></b>		
6.1 Pendapatan Hibah Pemerintah Pusat/ <i>Central Government Grant Revenue</i>	9.451.113.846	936.104.334,00
6.2 Pendapatan Dana Kapitasi JKN pada FKTP/ <i>JKN Capitation Fund Income at FKTP</i>	—	—
6.4 Hibah/ <i>Grant</i>		—
6.5 Dana Darurat/ <i>Emergency Fund</i>		—
6.6 Dana Bagi Hasil Pajak dari Provinsi dan Pemerintah Daerah Lainnya/ <i>Tax Sharing Revenue from Provincial and Other Regional Governments</i>	273.618.771.679	—
6.7 Dana Penyesuaian dan Otonomi Daerah/ <i>Regional Adjustment and Autonomy Fund</i>	325.708.307.000	—
6.8 Bantuan Keuangan dari Provinsi atau Pemerintah Daerah Lainnya/ <i>Financial Assistance from Provincial or Other Regional Governments</i>	11.381.077.000	—
6.9 Lainnya/ <i>Others</i>	17.704.234.337	
	<b>3.660.363.900.325</b>	<b>3.957.291.914.806,93</b>

Catatan/Note: ...

Sumber/Source: Badan Pengelolaan Keuangan dan Aset Daerah Kabupaten Jember/*Financial Management Agency and Regional Assets of the District Government of Jember*

**Tabel**  
**Table** 2.4.2

**Realisasi Belanja Pemerintah Kabupaten Jember Menurut Jenis Belanja (ribu rupiah), 2020–2023**  
**Actual Jember Regency Government Expenditures by Kind of Expenditures (thousand rupiahs), 2020–2023**

Jenis Pendapatan <i>Kind of Revenues</i>	2020	2021
(1)	(2)	(3)
<b>1. Belanja Tidak Langsung/<i>Indirect Expenditures</i></b>	–	–
1.1 Belanja Pegawai/ <i>Personnel Expenditures</i>	–	–
1.2 Belanja Bunga/ <i>Interest Expenditures</i>	–	–
1.3 Belanja Subsidi/ <i>Subsidies Expenditures</i>	–	–
1.4 Belanja Hibah/ <i>Grant Expenditures</i>	–	–
1.5 Belanja Bantuan Sosial/ <i>Social Aid Expenditures</i>	–	–
1.6 Belanja Bagi Hasil/ <i>Sharing Fund Expenditure</i>	–	–
1.7 Belanja Bantuan Keuangan <i>Financial Aids Expenditures</i>	–	–
1.8 Belanja Tidak Terduga/ <i>Unpredicted Expenditures</i>	–	–
<b>2. Belanja Langsung/<i>Direct Expenditures</i></b>	–	–
2.1 Belanja Pegawai/ <i>Personnel Expenditures</i>	–	–
2.2 Belanja Barang dan Jasa <i>Goods and Services Expenditures</i>	–	–
2.3 Belanja Modal/ <i>Capital Expenditure</i>	–	–
<b>Jumlah/<i>Total</i></b>	–	–

Lanjutan Tabel/Continued Table 2.4.2

Jenis Pendapatan <i>Kind of Revenues</i>	2022	2023
(1)	(4)	(5)
<b>1. Belanja Tidak Langsung/Indirect Expenditures</b>	–	854.679.625.504,00
1.1 Belanja Pegawai/Personnel Expenditures	–	–
1.2 Belanja Bunga/Interest Expenditures	–	–
1.3 Belanja Subsidi/Subsidies Expenditures	–	–
1.4 Belanja Hibah/Grant Expenditures	–	270.995.238.880
1.5 Belanja Bantuan Sosial/Social Aid Expenditures	–	29.185.958.000,00
1.6 Belanja Bagi Hasil/Sharing Fund Expenditure	–	22.500.000.000,00
1.7 Belanja Bantuan Keuangan <i>Financial Aids Expenditures</i>	–	500.144.113.477,00
1.8 Belanja Tidak Terduga/Unpredicted Expenditures	–	31.854.315.147,00
<b>2. Belanja Langsung/Direct Expenditures</b>	–	2.947.542.436.173,92
2.1 Belanja Pegawai/Personnel Expenditures	–	1.361.120.333.591,47
2.2 Belanja Barang dan Jasa <i>Goods and Services Expenditures</i>	–	1.354.258.354.206,19
2.3 Belanja Modal/Capital Expenditure	–	232.163.748.376,26
<b>Jumlah/Total</b>	<b>–</b>	<b>3.802.222.061.677,92</b>

Catatan/Note: –

Sumber/Source: Badan Pengelolaan Keuangan dan Aset Daerah Kabupaten Jember/Financial Management Agency and Regional Assets of the District Government of Jember



**Tabel**  
**Table** 2.4.3

**Rencana dan Realisasi Anggaran Belanja Daerah, 2023**  
**Regional Budget Plan and Realization, 2023**

Uraian Description	Target Target (Rp)	Realisasi Realization (Rp)	%
(1)	(2)	(3)	(4)
<b>I PENDAPATAN DAERAH</b>			
<b>I.I PENDAPATAN ASLI DAERAH (PAD)</b>	<b>845.987.143.485,00</b>	<b>764.361.566.432,93</b>	<b>90,35</b>
1. Pajak Daerah	322.450.000.000,00	288.016.104.866,00	89,32
2. Retribusi Daerah	30.283.548.920,00	27.374.994.636,00	90,40
3. Hasil Pengelolaan Kekayaan Daerah yang Dipisahkan	7.189.012.400,00	7.189.012.393,75	100,00
4. Lain-lain PAD yang Sah	486.064.582.165,00	441.781.374.537,18	90,89
<b>I.II PENDAPATAN TRANSFER</b>	<b>3.149.862.264.569,00</b>	<b>3.191.994.244.040,00</b>	<b>101,34</b>
1. Pendapatan Transfer Pemerintah Pusat	2.828.602.388.348,00	2.845.857.792.619,00	100,61
2. Pendapatan Transfer Antar Daerah	321.259.876.221,00	346.136.451.421,00	107,74
<b>I.III LAIN-LAIN PENDAPATAN DAERAH YANG SAH</b>	<b>1.092.303.000,00</b>	<b>936.104.334,00</b>	<b>85,70</b>
1. Pendapatan Hibah	1.092.303.000,00	936.104.334,00	85,70
2. Lain-lain Pendapatan Sesuai dengan Ketentuan Peraturan Perundang-Undangan	-	-	-
<b>II BELANJA DAERAH</b>	<b>4.118.279.658.762,00</b>	<b>3.802.222.061.677,92</b>	<b>92,33</b>
<b>II.I BELANJA OPERASI</b>	<b>3.288.813.950.585,00</b>	<b>3.015.559.884.677,66</b>	<b>91,69</b>
1. Belanja Pegawai	1.506.793.438.014,00	1.361.120.333.591,47	90,33
2. Belanja Barang dan Jasa	1.472.091.271.603,00	1.354.258.354.206,19	92,00
3. Belanja Hibah	277.187.318.968,00	270.995.238.880,00	97,77
4. Belanja Bantuan Sosial	32.741.922.000,00	29.185.958.000,00	89,14
<b>II.II BELANJA MODAL</b>	<b>260.564.465.920,00</b>	<b>232.163.748.376,26</b>	<b>89,10</b>
1. Belanja Modal Tanah	-	-	-
2. Belanja Modal Peralatan dan Mesin	99.421.865.814,00	79.716.522.691,50	80,18
3. Belanja Modal Gedung dan Bangunan	60.165.714.406,00	54.635.641.878,00	90,81
4. Belanja Modal Jalan, Jaringan, dan Irigasi	45.736.033.942,00	43.233.220.730,76	94,53
5. Belanja Modal Aset Tetap Lainnya	54.734.987.026,00	54.351.340.328,00	99,30

Lanjutan Tabel/Continued Table 2.4.3

Uraian Description	Target Target (Rp)	Realisasi Realization (Rp)	%
(1)	(2)	(3)	(4)
6. Belanja Modal Aset Lainnya	505.864.732,00	227.022.748,00	44,88
<b>II.III BELANJA TIDAK TERDUGA</b>	<b>45.162.296.180,00</b>	<b>31.854.315.147,00</b>	<b>70,53</b>
1. Belanja Tidak Terduga	45.162.296.180,00	31.854.315.147,00	70,53
<b>II.III BELANJA TRANSFER</b>	<b>523.738.946.077,00</b>	<b>522.644.113.477,00</b>	<b>99,79</b>
1. Belanja Bagi Hasil	22.500.000.000,00	22.500.000.000,00	100,00
2. Belanja Bantuan Keuangan	501.238.946.077,00	500.144.113.477,00	99,78
<b>SURPLUS/DEFISIT</b>			
<b>III PEMBIAYAAN DAERAH</b>	<b>121.337.947.707,00</b>	<b>121.391.026.149,85</b>	<b>100,04</b>
<b>III.I PENERIMAAN PEMBIAYAAN</b>	<b>121.337.947.707,00</b>	<b>121.391.026.149,85</b>	<b>100,04</b>
1. Sisa Lebih Perhitungan Anggaran Tahun Sebelumnya	121.337.947.707,00	121.337.083.649,85	100,00
2. Penerimaan Kembali Pembenan Pinjaman Daerah	-	53.942.500,00	-
<b>PEMBIAYAAN NETTO</b>	<b>121.337.947.707,00</b>	<b>121.391.026.149,85</b>	<b>100,04</b>
<b>SISA LEBIH PEMBIAYAAN ANGGARAN</b>	<b>-1,00</b>	<b>276.460.879.278,86</b>	<b>-</b>

Catatan/Note:

Sumber/Source: Badan Pengelolaan Keuangan dan Aset Daerah Kabupaten Jember

**Tabel**  
**Table** 2.4.4

**Jumlah Pendapatan/Pajak PKB dan BBNKB (rupiah) Menurut Bulan di Kabupaten Jember, 2023**  
**The Total Amount of Income/ PKB and BBNKB Taxes (rupiah) By Month in Jember Regency, 2023**

Bulan Month	PKB	BBNKB	Jumlah Total
(1)	(2)	(3)	(4)
Januari / January	20.407.255.433	11.822.994.800	32.230.250.233
Pebruari / February	16.481.330.350	11.823.231.500	28.304.561.850
Maret / March	18.367.877.300	11.925.281.100	30.293.158.400
April / April	15.125.713.850	11.177.616.900	26.303.330.750
Mei / May	21.686.592.550	11.653.867.500	33.340.460.050
Juni / June	19.049.420.800	11.259.580.000	30.309.000.800
Juli / July	20.872.375.700	10.748.217.500	31.620.593.200
Agustus / August	19.469.191.850	12.054.550.000	31.523.741.850
September / September	20.398.234.100	9.945.762.500	30.343.996.600
Oktober / October	24.012.910.550	11.470.245.000	35.483.155.550
November / November	23.338.770.417	10.447.654.600	33.786.425.017
Desember / December	23.538.108.400	11.682.055.700	35.220.164.100
<b>Jumlah / Total</b>	<b>242.747.781.300</b>	<b>136.011.057.100</b>	<b>378.758.838.400</b>

Catatan/Note: —

Sumber/ Source : UPT. BPD Kabupaten Jember/UPT. BKD of Jember Regency

Tabel  
Table 2.4.5

**Target dan Realisasi Pendapatan Asli Daerah (PAD) di Kabupaten Jember, 2023**  
**The Target and Realization of Local Genuine Income (PAD) in Jember Regency, 2023**

Uraian Description	Target Target (Rp)	Realisasi Realization (Rp)	%
(1)	(2)	(3)	(4)
<b>I. Pendapatan Daerah</b>			
<b>I.1 Pendapatan Asli Daerah (PAD)</b>			
<b>I.1.1 Pajak Daerah</b>			
1. Pajak Hotel	7.000.000.000,00	6.792.254.303,00	97,03
2. Pajak Restoran	26.200.000.000,00	29.830.916.397,00	113,86
3. Pajak Hiburan	4.000.000.000,00	3.271.913.540,00	81,80
4. Pajak Reklame	7.000.000.000,00	5.498.514.081,00	78,55
5. Pajak Penerangan Jalan	95.000.000.000,00	97.719.447.053,00	102,86
6. Pajak Parkir	2.500.000.000,00	2.134.794.328,00	85,39
7. Pajak Air Tanah	750.000.000,00	805.667.522,00	107,42
8. Pajak Mineral Bukan Logam dan Batuan	20.000.000.000,00	9.017.713.199,00	45,09
9. Pajak Bumi dan Bangunan Perdesaan dan Perkotaan (PBBP2)	80.000.000.000,00	57.617.098.854,00	72,02
10. Bea Perolehan Hak Atas Tanah dan Bangunan (BPHTB)	80.000.000.000,00	75.327.865.589,00	94,16
<b>I.1.2 Retribusi Daerah</b>			
1. Retribusi Pelayanan Kesehatan	449.064.000,00	344.493.500,00	76,71
2. Retribusi Pelayanan Persampahan/Kebersihan	242.632.640,00	407.953.000,00	168,14
3. Retribusi Pelayanan Pemakaman dan Pengabuan Mayat	8.000.000,00	7.460.000,00	93,25
4. Retribusi Pelayanan Parkir di Tepi Jalan Umum	12.372.582.600,00	10.611.905.010,00	85,77
5. Retribusi Pelayanan Pasar	6.724.986.120,00	6.529.600.415,00	97,09
6. Retribusi Pengujian Kendaraan Bermotor	1.516.017.600,00	1.952.703.295,00	128,80

Lanjutan Tabel/Continued Table 2.4.5

Uraian Description	Target Target (Rp)	Realisasi Realization (Rp)	%
(1)	(2)	(3)	(4)
7. Retribusi Pemeriksaan Alat Pemadam Kebakaran	2.808.000,00	3.045.000,00	108,44
8. Retribusi Penyediaan dan/atau Penyedotan Kaku	477.584.000,00	349.474.000,00	73,18
9. Retribusi Pelayanan Tera/Tera Ulang	10.000.000,00	10.650.000,00	106,50
10. Retribusi Pengawasan dan Pengendalian Menara Telekomunikasi	540.000.000,00	1509.192.555,00	279,48
11. Retribusi Pemakaian Kekayaan Daerah	125.872.800,00	81.396.045,00	64,67
12. Retribusi Pasar Grosir dan/atau Pertokoan	-	2.600.000,00	-
13. Retribusi Terminal	43.887.960,00	40.252.000,00	91,72
14. Retribusi Tempat Khusus Parkir	527.083.200,00	515.484.501,00	97,80
15. Retribusi Tempat Penginapan/ Pesangrahan/Vila	1.109.160.000,00	653.668.001,00	58,93
16. Retribusi Rumah Potong Hewan	157.500.000,00	168.690.000,00	107,10
17. Retribusi Tempat Rekreasi dan Olahraga	2.174.922.000,00	2.065.540.501,00	94,97
18. Retribusi Penjualan Produksi Usaha Daerah	260.000.000,00	270.000.000,00	103,85
19. Retribusi Izin Mendirikan Bangunan	3.240.000.000,00	1.139.051.683,00	35,16
20. Retribusi Izin Trayek untuk Menyediakan Pelayanan Angkutan Umum	11.448.000,00	1.900.000,00	16,60
21. Retribusi Izin Usaha Perikanan	20.000.000,00	36.060.000,00	180,30
22. Retribusi Pengendalian Lalu Lintas	270.000.000,00	673.875.130,00	249,58
27. Ret. Penggunaan Ruas Jalan Tertentu (Rumija)	-	-	-

Lanjutan Tabel/Continued Table 2.4.5

Uraian Description	Target Target (Rp)	Realisasi Realization (Rp)	%
(1)	(2)	(3)	(4)
<b>1.1.3 Hasil Pengelolaan Kekayaan Daerah yang Dipisahkan</b>			
1. Bagian Laba yang Dibagikan kepada Pemerintah Daerah (Dividen) atas Penyertaan Modal pada BUMD (Lembaga Keuangan)	5.939.012.400,00	5.939.012.393,75	100,00
2. Bagian Laba yang Dibagikan kepada Pemerintah Daerah (Dividen) atas Penyertaan Modal pada BUMD (Bidang Air Minum)	1.250.000.000,00	1.250.000.000,00	100,00
<b>1.1.4 Lain-lain pendapatan</b>			
1. Hasil Penjualan BMD yang Tidak Dipisahkan	50.000.000,00	154.140.227,00	308,28
2. Hasil Pemanfaatan BMD yang Tidak Dipisahkan	36.189.500.000,00	14.196.484.078,00	39,23
3. Jasa Giro	11.500.000.000,00	3.526.497.640,69	30,67
4. Pendapatan Bunga	13.000.000.000,00	1.638.520.547,87	12,60
5. Penerimaan Komisi, Potongan, atau Bentuk Lain	75.240.000,00	421.376.932,00	560,04
6. Pendapatan Denda atas Keterlambatan Pelaksanaan Pekerjaan	2.500.000.000,00	1.309.590.256,73	52,38
7. Pendapatan Denda Retribusi Daerah	-	-	-
8. Pendapatan dari Pengembalian	11.100.000.000,00	2.877.753.946,86	25,93
9. Pendapatan BLUD	411.649.842.165,00	417.657.010.908,03	101,46
10. Pendapatan Dana Kapitasi Jaminan Kesehatan Nasional (JKN) pada Fasilitas Kesehatan Tingkat Pertama (FKTP)	-	-	-
11. Pendapatan Denda atas Pelanggaran Peraturan Daerah	-	-	-
<b>1.2 Dana Perimbangan</b>			
<b>1.2.1 Bagi Hasil Pajak &amp; Bagi Hasil Bukan Pajak</b>			

Lanjutan Tabel/Continued Table 2.4.5

Uraian Description	Target Target (Rp)	Realisasi Realization (Rp)	%
(1)	(2)	(3)	(4)
<b>1.2.1.1 Bagi Hasil Pajak</b>			
1. DBH Pajak Bumi dan Bangunan	13.044.290.000,00	13.044.290.000,00	100,00
2. DBH PPh Pasal 21	24.254.428.000,00	36.497.750.664,00	150,48
3. DBH PPh Pasal 25 dan Pasal 29/ WPOPON	3.043.988.000,00	3.043.988.000,00	100,00
4. DBH Cukai Hasil Tembakau (CHT)	118.869.160.988,00	118.869.160.988,00	100,00
<b>1.2.1.2. Bagi Hasil Bukan Pajak/SDA</b>			
1. DBH Sumber Daya Alam (SDA) Minyak Bumi	27.812.985.000,00	27.812.985.000,00	100,00
2. DBH Sumber Daya Alam (SDA) Gas Bumi	2.083.438.000,00	2.083.438.000,00	100,00
3. DBH Sumber Daya Alam (SDA) Pengusahaan Panas Bumi	57.008.000,00	57.008.000,00	100,00
4. DBH Sumber Daya Alam (SDA) Mineral dan Batubara-Landrent	5.102.000,00	5.102.000,00	100,00
5. Dana Bagi Hasil (DBH) Sumber Daya Alam (SDA) Mineral dan Batubara- Royalty	5.914.870.000,00	5.914.870.000,00	100,00
6. DBH Sumber Daya Alam (SDA) Kehutanan- Provisi Sumber Daya Hutan (PSDH)	1.559.521.000,00	1.559.521.000,00	100,00
7. DBH Sumber Daya Alam (SDA) Perikanan	2.035.875.000,00	2.035.875.000,00	100,00
<b>1.2.2 Dana Alokasi Umum (DAU)</b>			
1. DAU	1.687.191.605.000,00	1.639.549.754.985,00	97,18
2. DAU Tambahan Dukungan Pendanaan Kelurahan	-	4.400.000.000,00	-
3. DAU Tambahan Dukungan Pendanaan atas Kebijakan Penggajian Pegawai Pemerintah dengan Perjanjian Kerja	-	60.988.410.000,00	-

Lanjutan Tabel/Continued Table 2.4.5

Uraian Description	Target Target (Rp)	Realisasi Realization (Rp)	%
(1)	(2)	(3)	(4)
<b>1.2.3 Dana Transfer Khusus-Dana</b>			
<b>Alokasi Khusus (DAK) Fisik</b>			
1. DAK Fisik-Bidang Pendidikan-Reguler-PAUD	322.867.000,00	303.164.500,00	93,90
2. DAK Fisik-Bidang Pendidikan-Reguler-SD	15.823.029.000,00	14.366.655.100,00	90,80
3. DAK Fisik-Bidang Pendidikan-Reguler-SMP	21.613.265.000,00	19.007.481.151,00	87,94
4. DAK Fisik-Bidang Kesehatan dan KB-Reguler-KB	1.914.839.000,00	815.159.750,00	42,57
5. DAK Fisik-Bidang Air Minum-Reguler	2.152.472.000,00	2.152.472.000,00	100,00
6. DAK Fisik-Bidang Sanitasi-Reguler	3.877.837.000,00	3.877.836.000,00	100,00
7. DAK Fisik-Bidang Kesehatan dan KB-Penugasan-Keluarga Berencana	-	474.823.600,00	-
8. DAK Fisik-Bidang Kesehatan dan KB-Reguler-Penurunan AKI dan AKB	3.704.423.000,00	3.647.625.000,00	98,47
9. DAK Fisik-Bidang Kesehatan dan KB-Reguler-Pengendalian Penyakit	434.911.000,00	391.500.000,00	90,02
<b>1.2.4 Dana Transfer Khusus-Dana</b>			
<b>Alokasi Khusus (DAK) Fisik</b>			
1. DAK Non Fisik-BOS Reguler	240.039.341.207,00	240.115.204.579,00	100,03
2. DAK Non Fisik-BOS Kinerja	8.765.000.000,00	8.765.000.000,00	100,00
3. DAK Non Fisik-TPG PNSD	226.458.446.000,00	225.305.159.651,00	99,49
4. DAK Non Fisik-Tamsil Guru PNSD	10.356.500.000,00	5.387.805.048,00	52,02
5. DAK Non Fisik-BOP PALUD	42.706.560.000,00	42.646.992.000,00	99,86
6. DAK Non Fisik-BOP Pendidikan Kesetaraan	2.397.940.000,00	2.389.190.650,00	99,64
7. DAK Non Fisik-BOKKB-BOK	20.419.592.600,00	20.050.335.000,00	98,19
8. DAK Non Fisik-BOKKB-Pengawasan Obat dan Makanan	349.027.000,00	-	-
9. DAK Non Fisik-Fasilitasi Penanaman Modal	275.624.569,00	275.624.569,00	100,00



Lanjutan Tabel/Continued Table 2.4.5

Uraian Description	Target Target (Rp)	Realisasi Realization (Rp)	%
(1)	(2)	(3)	(4)
10. DAK Non Fisik-BOKB-KB	15.410.142.924,00	15.410.142.924,00	100,00
11. DAK NonFisik-Dana Pelayanan Perlindungan Perempuan dan Anak	266.551.000,00	266.551.000,00	100,00
12. DAK Non Fisik-Dana Ketahanan Pangan Dan Pertanian	1.026.781.100,00	1.026.781.100,00	100,00
13. DAK Non Fisik-PK2UMK	323.552.960,00	323.552.960,00	100,00
<b>1.2.5 Dana Desa</b>	<b>324.091.415.000,00</b>	<b>322.996.582.400,00</b>	<b>99,66</b>
<b>1.2.6 Dana Bagi Hasil Pajak dari Provinsi</b>			
1. Pendapatan Bagi Hasil Pajak Kendaraan Bermotor	70.526.806.200,00	72.760.694.500,00	103,17
2. Pendapatan Bagi Hasil Bea Balik Nama Kendaraan Bermotor	35.957.036.000,00	41.806.470.900,00	116,27
3. Pendapatan Bagi Hasil Pajak Bahan Bakar Kendaraan Bermotor	78.508.466.100,00	103.393.126.800,00	131,70
4. Pendapatan Bagi Hasil Pajak Air Permukaan	557.840.700,00	665.371.600,00	119,28
5. Pendapatan Bagi Hasil Pajak Rokok	124.628.184.400,00	115.884.344.800,00	92,98
<b>1.2.7 Bantuan Keuangan dari Provinsi Pemda Lainnya</b>	<b>11.081.542.821,00</b>	<b>11.626.442.821,00</b>	<b>104,92</b>
<b>1.2.8 LAIN-LAIN PENDAPATAN DAERAH YANG SAH</b>			
1. Pendapatan Hibah	1.092.303.000,00	936.104.334,00	85,70
2. Lain-lain Pendapatan Sesuai dengan Ketentuan Peraturan Perundang- Undangan	-	-	-

Catatan/Note:

Sumber/Source: -- Badan Pengelolaan Keuangan dan Aset Daerah Kabupaten Jember/Financial Management Agency and Regional Assets of the District Government of Jember



2023

03

# PENDUDUK DAN KETENAGAKERJAAN

*Population and Employment*

Jumlah Penduduk Kabupaten Jember  
2.600.663 Jiwa

*Number of Populations in Jember Regency  
2.600.663 Inhabitants*





## PENJELASAN TEKNIS

1. Sebagian besar data yang tersaji pada bab ini adalah hasil olahan dari kegiatan survei dan sensus yang dilaksanakan oleh BPS Kabupaten Jember. Sebagian lainnya diperoleh dari Dinas Tenaga Kerja dan Transmigrasi Kabupaten Jember.
2. Data Sensus Penduduk (SP) diperoleh dengan cara sensus, yaitu mendata langsung setiap jiwa penduduk secara lengkap di wilayah Indonesia yang dilakukan sepuluh tahun sekali. Salah satu maksud diselenggarakannya SP adalah untuk menghitung secara tepat jumlah penduduk dan memantau laju pertumbuhannya.
3. Data penduduk berdasarkan hasil proyeksi penduduk tahun 2010 – 2020 dengan menggunakan data dasar hasil Sensus Penduduk tahun 2010 (SP2010). Data SP2010 ini menggambarkan
4. keadaan penduduk. Karena Sensus diadakan setiap sepuluh tahun sekali maka data penduduk rinci seperti SP tidak memungkinkan untuk dibuatkan.
5. Masing-masing maksud dan cara mendapatkan data tersebut tentu saja mengandung kelebihan dan kekurangannya. Data sensus yang didapat dengan cara pendataan

## TECHNICAL NOTES

1. *Most of data presented in this chapter is the result of survey conducted by Central Statistics Bureau Statistics of Jember Regency. The others are obtained from Labor Force and Transmigration Service of Jember Regency.*
2. *The data of census (SP) is obtained from collecting data of citizens completely. One of goals of census is to collect accurate data of population and watch the growth rate. Something to note is that the data represents the condition of June 30th 2010.*
3. *The data from Statistics of Jember Regency is the result of census 2010. The data of result of census 2010 in this publishment is aimed to give comparison with other related data of*
4. *demography. As the extra data, the presentation of population data will not continue every year in this annual publishment since the census is conducted only every ten years.*
5. *Every way and method used is of course has its own superiority and defect. The census data obtained form collecting complete data is seen as the most accurate. But*

yang lengkap diyakini paling akurat. Namun sensus tidak dilakukan setiap tahun. Sehingga data ini hanya tersedia setiap sepuluh tahun sekali.

6. Bab ini juga menyajikan data ketenagakerjaan hasil Survey Angkatan Kerja Nasional (SAKERNAS) tahun 2023 dan beberapa data yang diperoleh dari Dinas Tenaga Kerja dan Transmigrasi Kabupaten Jember berupa data penyaluran tenaga kerja ke beberapa negara tujuan yang terdaftar pada Dinas Tenaga Kerja lengkap dengan profil tenaga kerjanya serta kebutuhan hidup minimum penduduk Kabupaten Jember.
7. Pada bagian akhir bab ini disajikan data tentang transmigrasi dari Kabupaten Jember ke beberapa provinsi lain di luar Jawa. Meliputi banyaknya kepala keluarga dan jiwa yang berangkat transmigrasi dan tujuannya, asal kecamatan tempat berangkat dan bulan melaksanakan.

*census is not conducted annually so that it is obtained only every ten years.*

6. *This chapter presents the data of manpower affairs from the result of national Labor Force Survey (SAKERNAS) 2023 and which is obtained from Labor Force and Transmigration Service of Jember Regency in the form of data of labor force channeling to some destination countries registered in Labor Force Service completed with minimum life necessary of people in Jember Regency by type of necessary and month.*
7. *In the end of this chapter presented is the data of transmigration from Jember Regency to some provinces outside Java. This data includes the number of family and member who transmigrate and destination, original subdistrict and month of transmigration.*

**ULASAN**

Penduduk Kabupaten Jember tersebar di 31 kecamatan. Berdasarkan jumlah penduduk hasil Sensus Penduduk tahun 2020 terdapat sebanyak 2.536.729 jiwa. Jumlah penduduk laki-laki hasil sensus penduduk 2020 sebanyak 1.264.968 jiwa dan penduduk perempuan sebanyak 1.271.761 jiwa.

Sedangkan data yang bersumber dari Dinas Kependudukan menunjukkan jumlah penduduk di Kabupaten Jember Tahun 2023 sebanyak 2.600.663 jiwa dengan jumlah penduduk laki-laki sebanyak 1.298.852 jiwa dan penduduk perempuan sebanyak 1.301.811 jiwa.

Jumlah penduduk yang terbesar berada di Kecamatan Sumpalsari sebanyak 136.528 jiwa, dan penduduk yang paling sedikit berada di Kecamatan Jelbuk sebanyak 33.692 jiwa.

**DESCRIPTION**

*The population of Jember Regency is spread over 31 subdistrict. Based on the population from the 2020 Population Census, there are 2,536,729 people. Based on the result of the 2020 population census in 2020, the male population is 1,264,968 people and the female population is 1,271,761 people.*

*Meanwhile data of Jember Regency's population sourced from the Population Service in 2023 is 2,600,663 people with a male population of 1,298,852 people and a female population of 1,301,811 people.*

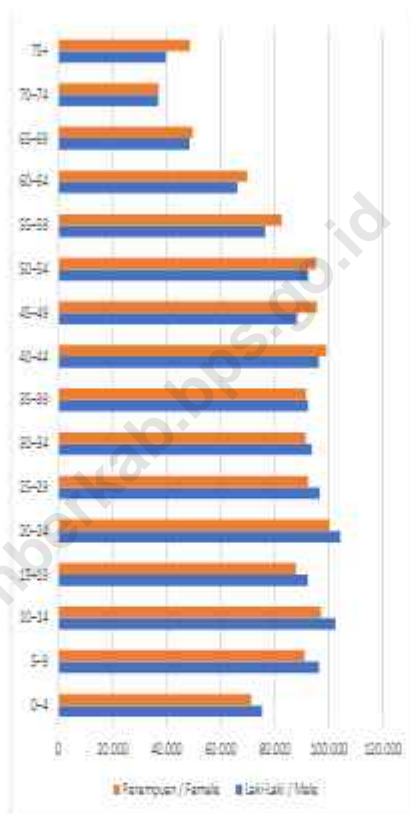
*The largest population is in Sumpalsari Subdistrict with 136,528 people, and the lowest population is in Jelbuk Subdistrict with 33,692 people.*





**Gambar** 3.1  
**Figures**

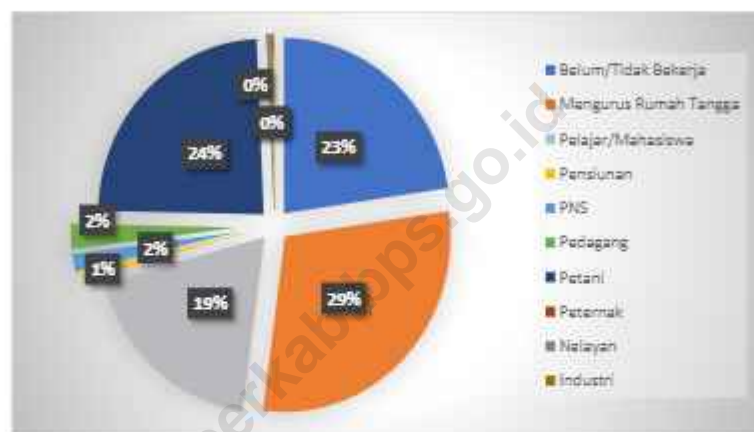
**Jumlah Penduduk Menurut Kelompok Umur di Kabupaten Jember, 2023**  
**Total Population by Age Group In Jember Regency, 2023**



Sumber/Source : Dinas Kependudukan dan Pencatatan Sipil Kabupaten Jember / Department of Population and Civil Registration of Jember Regency

**Gambar**  
**Figures** 3.2

**Jumlah Penduduk Menurut Pekerjaan di Kabupaten Jember, 2023**  
**Total Population by Occupation In Jember Regency, 2023**



Sumber/Source : Dinas Kependudukan dan Pencatatan Sipil Kabupaten Jember / Department of Population and Civil Registration of Jember Regency

### 3.1 PENDUDUK POPULATION

**Tabel 3.1.1** Penduduk, Laju Pertumbuhan Penduduk, Distribusi Persentase Penduduk, Kepadatan Penduduk, Rasio Jenis Kelamin Penduduk Menurut Kecamatan, 2023  
*Population, Population Growth Rate, Percentage Distribution of Population, Population Density, and Population Sex Ratio by Subdistrict, 2023*

Kecamatan Subdistrict	Penduduk (ribu) Population (thousand)	Laju Pertumbuhan Penduduk per Tahun 2020–2023 (%) Annual Population Growth Rate 2020–2023 (%)
(1)	(2)	(3)
Kencong	71.327	27,10
Gumuk Mas	89.412	23,41
Puger	125.496	34,56
Wuluhan	128.426	31,65
Ambulu	120.660	50,20
Tempurejo	81.515	-11,92
Silo	111.292	119,97
Mayang	52.550	-57,58
Mumbulsari	70.018	-43,93
Jenggawah	91.175	7,53
Ajung	85.662	-32,33
Rambipuji	88.426	-25,70
Balung	84.240	-4,17
Umbulsari	79.247	17,57
Semboro	50.049	21,26
Jombang	56.229	-37,15
Sumberbaru	115.692	38,29
Tanggul	93.921	16,56
Bangsalsari	127.888	2,06
Paniti	66.933	-34,53
Sukorambi	42.416	-67,94
Arjasa	42.597	1,55
Pakusari	46.826	-31,48
Kalisat	80.687	75,18
Ledokombo	70.455	114,00
Sumberjambe	64.765	23,71
Sukowono	62.335	-22,64
Jelbuk	33.692	-51,80
Kaliwates	127.156	106,06
Sumbersari	136.528	26,85
Patrang	103.048	63,28
<b>Kabupaten Jember</b>	<b>2.600.663</b>	<b>1,72</b>

Lanjutan Tabel/Continued Table 3.1.1

Kecamatan Subdistrict	Persentase Penduduk Percentage of Total Population	Kepadatan Penduduk per km <sup>2</sup> Population Density per sq.km
(1)	(4)	(5)
Kencong	2,74	1.090,63
Gumuk Mas	3,44	987,65
Puger	4,83	789,43
Wuluhan	4,94	922,20
Ambulu	4,64	1.189,82
Tempurejo	3,13	157,98
Silo	4,28	323,13
Mayang	2,02	917,42
Mumbulsari	2,69	777,98
Jenggawah	3,51	1.488,81
Ajung	3,29	1.455,85
Rambipuji	3,40	1.607,75
Balung	3,24	1.705,61
Umbulsari	3,05	1.108,97
Semoro	1,92	1.107,28
Jombang	2,16	1.043,40
Sumberbaru	4,45	718,41
Tanggul	3,61	463,53
Bangsalsari	4,92	790,65
Panti	2,57	369,80
Sukorambi	1,63	904,01
Arjasa	1,64	1.187,21
Pakusari	1,80	1.497,95
Kalisat	3,10	1.531,93
Ledokombo	2,71	526,41
Sumberjambe	2,49	487,21
Sukowono	2,40	1.381,23
Jelbuk	1,30	459,14
Kaliwates	4,89	5.139,69
Sumbersari	5,25	3.794,55
Patrang	3,96	2.807,08
<b>Kabupaten Jember</b>	<b>100,00</b>	<b>784,72</b>

Lanjutan Tabel/Continued Table 3.1.1

Kecamatan Subdistrict	Rasio Jenis Kelamin Penduduk Population Sex Ratio
(1)	(6)
Kecong	99,56
Gumuk Mas	102,05
Puger	102,35
Wuluhan	103,69
Ambulu	101,92
Tempurejo	100,89
Silo	100,67
Mayang	98,44
Mumbulsari	100,02
Jenggawah	101,57
Ajung	101,29
Rambipuji	100,47
Balung	100,42
Umbulsari	100,53
Semboro	99,48
Jombang	100,72
Sumberbaru	99,22
Tanggul	98,95
Bangsalsari	99,81
Panti	98,01
Sukorambi	98,13
Arjasa	98,02
Pakusari	97,23
Kalisat	97,59
Ledokombo	97,90
Sumberjambe	97,78
Sukowono	96,90
Jelbuk	99,56
Kaliwates	97,34
Sumbersari	97,99
Patrang	97,97
<b>Kabupaten Jember</b>	<b>99,77</b>

Sumber/Source: Dinas Kependudukan dan Pencatatan Sipil Kabupaten Jember / Department of Population and Civil Registration of Jember Agency

**Tabel** 3.1.2 Jumlah Penduduk Menurut Kelompok Umur dan Jenis Kelamin di Kabupaten Jember, 2023  
**Table** 3.1.2 Population by Age Groups and Sex In Jember Regency, 2023

Kelompok Umur Age Groups	Jenis Kelamin/Sex		Jumlah Total
	Laki-Laki Male	Perempuan Female	
(1)	(2)	(3)	(4)
0-4	75.401	71.360	146.761
5-9	96.418	91.110	187.528
10-14	102.516	97.128	199.644
15-19	92.269	87.972	180.241
20-24	104.290	100.358	204.648
25-29	96.772	92.483	189.205
30-34	93.772	91.573	185.345
35-39	92.411	91.610	184.021
40-44	96.314	99.139	195.453
45-49	88.184	95.669	183.853
50-54	92.481	95.425	187.906
55-59	76.502	82.631	159.133
60-64	66.214	69.853	136.067
65-69	48.533	49.686	98.219
70-74	36.988	37.102	74.090
75+	39.837	48.712	88.549
<b>Kabupaten Jember</b>	<b>1.298.852</b>	<b>1.301.811</b>	<b>2.600.663</b>

Sumber/Source: Ditnas Kependudukan dan Pencatatan Sipil Kabupaten Jember / Department of Population and Civil Registration of Jember Regency

**Tabel**  
**Table** 3.1.3

**Jumlah Penduduk Menurut Jenis Kelamin di Kabupaten Jember, 2023**  
*Population Statistics According to Gender in Jember Regency, 2023*

Kecamatan Subdistrict	Laki-Laki/ Male	%	Perempuan/ Female	%	Jumlah/ Total
(1)	(2)	(3)	(4)	(5)	(6)
Kencong	35.584	2,74	35.743	2,75	71.327
Gumuk Mas	45.160	3,48	44.252	3,40	89.412
Puger	63.478	4,89	62.018	4,76	125.496
Wuluhan	65.376	5,03	63.050	4,84	128.426
Ambulu	60.905	4,69	59.255	4,59	120.660
Tempurejo	40.938	3,15	40.577	3,12	81.515
Sido	55.831	4,30	55.461	4,26	111.292
Mayang	26.069	2,01	26.481	2,03	52.550
Mumbulsari	35.013	2,70	35.005	2,69	70.018
Jenggawah	45.943	3,54	45.232	3,47	91.175
Ajung	43.106	3,32	42.556	3,27	85.662
Rambipuji	44.317	3,41	44.109	3,39	88.426
Balung	42.208	3,25	42.032	3,23	84.240
Umbulsari	39.729	3,06	39.518	3,04	79.247
Semboro	24.959	1,92	25.090	1,93	50.049
Jombang	28.215	2,17	28.014	2,15	56.229
Sumberbaru	57.619	4,44	58.073	4,46	115.692
Tanggul	46.712	3,60	47.209	3,63	93.921
Bangsalsari	63.884	4,92	64.004	4,92	127.888
Panti	33.131	2,55	33.802	2,60	66.933
Sukorambi	21.008	1,62	21.408	1,64	42.416
Arjasa	21.086	1,62	21.511	1,65	42.597
Pakusari	23.084	1,78	23.742	1,82	46.826
Kalisat	39.851	3,07	40.836	3,14	80.687
Ledokombo	34.853	2,68	35.602	2,73	70.455
Sumberjambe	32.019	2,47	32.746	2,52	64.765
Sukowono	30.677	2,36	31.658	2,43	62.335
Jebuk	16.809	1,29	16.883	1,30	33.692
Kaliwates	62.722	4,83	64.434	4,95	127.156
Sumbersari	67.570	5,20	68.958	5,30	136.528
Patrang	50.996	3,93	52.052	4,00	103.048
<b>Kabupaten Jember</b>	<b>1.298.852</b>	<b>100,00</b>	<b>1.301.811</b>	<b>100,00</b>	<b>2.600.663</b>

Sumber/Source: Dinas Kependudukan dan Pencatatan Sipil Kabupaten Jember / Department of Population and Civil Registration of Jember Regency

**Tabel 3.1.4** Jumlah Penduduk Laki-laki Menurut Kelompok Umur di Kabupaten Jember, 2023  
*The Number of Male Residents by Age Group In Jember Regency, 2023*

Kecamatan Subdistrict	0-4	5-9	10-14	15-19	20-24
(1)	(2)	(3)	(4)	(5)	(6)
Kecong	1.794	2.396	2.668	2.450	2.846
Gumuk Mas	2.376	3.205	3.416	3.098	3.446
Puger	3.222	4.565	4.857	4.385	5.170
Wuluhan	3.489	4.482	4.749	4.435	5.113
Ambulu	3.380	4.203	4.648	4.174	4.711
Tempurejo	2.372	3.083	3.288	2.963	3.318
Silo	3.262	4.266	4.521	4.023	4.418
Mayang	1.480	1.956	1.995	1.761	2.080
Mumbulsari	2.092	2.752	2.779	2.491	2.857
Jenggawah	2.703	3.489	3.608	3.175	3.824
Ajung	2.718	3.434	3.385	2.972	3.482
Rambipuji	2.558	3.266	3.450	3.148	3.701
Balung	2.424	3.010	3.199	3.070	3.460
Umbulsari	2.131	2.788	2.986	2.898	3.135
Semboro	1.384	1.767	2.038	1.841	1.946
Jombang	1.467	1.992	2.178	1.941	2.259
Sumberbaru	3.337	4.894	4.991	4.277	4.657
Tanggul	2.640	3.556	3.820	3.318	3.871
Bangsalsari	3.562	4.900	5.128	4.644	4.960
Panti	1.953	2.543	2.607	2.427	2.751
Sukorambi	1.337	1.584	1.657	1.434	1.689
Arjasa	1.231	1.576	1.767	1.432	1.729
Pakusari	1.417	1.677	1.836	1.660	1.816
Kalisat	2.534	2.870	3.136	2.887	3.271
Ledokombo	2.082	2.551	2.745	2.463	2.804
Sumberjambe	1.898	2.263	2.439	2.100	2.480
Sukowono	1.950	2.154	2.284	2.014	2.467
Jelbuk	1.086	1.131	1.263	1.213	1.406
Kaliwates	3.926	4.874	5.285	4.866	5.181
Sumbersari	4.484	5.321	5.575	5.074	5.339
Patrang	3.112	3.870	4.218	3.635	4.103
<b>Kabupaten Jember</b>	<b>75.401</b>	<b>96.418</b>	<b>102.516</b>	<b>92.269</b>	<b>104.290</b>



Lanjutan Tabel/Continued Table 3.1.4

Kecamatan Subdistrict	25-29	30-34	35-39	40-44
(1)	(7)	(8)	(9)	(10)
Kecong	2.601	2.471	2.381	2.681
Gumuk Mas	3.238	3.167	3.232	3.507
Puger	4.635	4.750	4.598	4.814
Wuluhan	4.891	4.739	4.529	4.845
Ambulu	4.340	4.216	4.248	4.580
Tempurejo	2.923	2.856	2.870	3.123
Silo	4.058	3.907	4.006	4.102
Mayang	1.995	1.960	1.789	1.855
Mumbulsari	2.711	2.652	2.563	2.408
Jenggawah	3.582	3.484	3.299	3.297
Ajung	3.338	3.325	3.169	3.094
Rambipuji	3.361	3.153	2.983	3.244
Balung	3.015	2.946	2.987	3.224
Umbulsari	2.921	2.770	2.685	2.975
Semboro	1.759	1.658	1.755	1.955
Jombang	2.069	2.003	1.864	2.079
Sumberbaru	4.288	4.203	4.312	4.166
Tanggul	3.603	3.296	3.294	3.386
Bangsalsari	4.742	4.594	4.525	4.637
Panti	2.410	2.413	2.409	2.414
Sukorambi	1.601	1.558	1.501	1.583
Arjasa	1.584	1.534	1.613	1.639
Pakusari	1.767	1.648	1.636	1.660
Kalisat	3.046	2.797	2.688	2.859
Ledokombo	2.510	2.428	2.449	2.546
Sumberjambe	2.276	2.313	2.343	2.420
Sukowono	2.213	2.075	2.212	2.306
Jebuk	1.195	1.215	1.196	1.296
Kaliwates	4.707	4.531	4.572	4.802
Sumbersari	5.410	5.317	4.945	4.850
Patrang	3.933	3.793	3.758	3.967
<b>Kabupaten Jember</b>	<b>96.722</b>	<b>93.772</b>	<b>92.411</b>	<b>96.314</b>

Lanjutan Tabel/Continued Table 3.1.4

Kecamatan Subdistrict	45-49	50-54	55-59	60-64
(1)	(11)	(12)	(13)	(14)
Kencong	2.526	2.805	2.373	2.065
Gumuk Mas	3.200	3.404	2.865	2.507
Puger	4.464	4.738	3.993	3.266
Wuluhan	4.601	5.020	4.114	3.534
Ambulu	4.383	4.689	3.874	3.217
Tempurejo	2.836	2.908	2.273	2.137
Silo	3.924	4.227	3.294	2.811
Mayang	1.685	1.776	1.556	1.360
Mumbulsari	2.100	2.286	1.972	1.797
Jenggawah	3.133	3.173	2.680	2.202
Ajung	2.736	2.891	2.453	2.085
Rambipuji	2.945	3.251	2.550	2.269
Balung	2.759	3.076	2.611	2.256
Umbulsari	2.885	3.025	2.602	2.161
Semboro	1.710	1.823	1.446	1.383
Jombang	1.930	2.183	1.846	1.550
Sumberbaru	3.824	3.769	3.176	2.776
Tanggul	3.251	3.226	2.623	2.339
Bangsalsari	4.408	4.577	3.679	3.327
Panti	2.137	2.331	1.896	1.597
Sukorambi	1.424	1.488	1.167	1.048
Arjasa	1.401	1.414	1.173	1.035
Pakusari	1.485	1.571	1.384	1.178
Kalisat	2.738	2.734	2.169	2.010
Ledokombo	2.384	2.485	2.053	1.752
Sumberjambe	2.140	2.341	2.018	1.631
Sukowono	2.134	2.187	1.812	1.624
Jelbuk	1.164	1.172	966	801
Kaliwates	4.354	4.196	3.538	2.856
Sumbersari	4.169	4.289	3.623	3.250
Patrang	3.354	3.426	2.723	2.390
<b>Kabupaten Jember</b>	<b>88.184</b>	<b>92.481</b>	<b>76.502</b>	<b>66.214</b>

Lanjutan Tabel/Continued Table 3.1.4

Kecamatan Subdistrict	65-69	70-74	>=75	Jumlah Total
(1)	(15)	(16)	(17)	(18)
Kecong	1.483	1.044	1.000	35.584
Gumuk Mas	1.777	1.335	1.387	45.160
Puger	2.275	1.907	1.839	63.478
Wuluhan	2.589	1.984	2.262	65.376
Ambulu	2.466	1.825	1.951	60.905
Tempurejo	1.553	1.191	1.244	40.938
Silo	1.948	1.522	1.542	55.831
Mayang	1.105	813	903	26.069
Mumbulsari	1.315	1.098	1.140	35.013
Jenggawah	1.676	1.349	1.269	45.943
Ajung	1.524	1.183	1.317	43.106
Rambipuji	1.698	1.291	1.449	44.317
Balung	1.652	1.213	1.306	42.208
Umbulsari	1.475	1.111	1.181	39.729
Semboro	987	701	806	24.959
Jombang	1.171	824	859	28.215
Sumberbaru	1.962	1.439	1.548	57.619
Tanggul	1.702	1.345	1.442	46.712
Bangsalsari	2.402	1.801	1.998	63.884
Panti	1.227	932	1.084	33.131
Sukorambi	783	564	590	21.008
Arjasa	794	581	583	21.086
Pakusari	875	669	805	23.084
Kalisat	1.450	1.222	1.440	39.851
Ledokombo	1.342	1.060	1.199	34.853
Sumberjambe	1.210	993	1.154	32.019
Sukowono	1.181	998	1.066	30.677
Jelbuk	637	527	541	16.809
Kaliwates	2.081	1.416	1.537	62.722
Sumpersari	2.376	1.713	1.835	67.570
Patrang	1.817	1.337	1.560	50.996
<b>Kabupaten Jember</b>	<b>48.533</b>	<b>36.988</b>	<b>39.837</b>	<b>1.298.852</b>

Sumber/Source: Dinas Kependudukan dan Pencatatan Sipil Kabupaten Jember / Department of Population and Civil Registration of Jember Regency

**Tabel 3.1.5** Jumlah Penduduk Perempuan Menurut Kelompok Umur di Kabupaten Jember, 2023  
*The Number of Female Residents by Age Group in Jember Regency, 2023*

Kecamatan Subdistrict	0-4	5-9	10-14	15-19	20-24
(1)	(2)	(3)	(4)	(5)	(6)
Kecong	1.706	2.306	2.523	2.388	2.765
Gumuk Mas	2.109	2.931	3.227	3.085	3.245
Puger	3.227	4.175	4.738	4.298	4.782
Wuluhan	3.259	4.200	4.441	4.228	5.015
Ambulu	3.192	3.948	4.380	4.080	4.428
Tempurejo	2.214	2.883	3.147	2.753	3.072
Silo	3.022	4.110	4.220	3.755	4.349
Mayang	1.471	1.759	1.924	1.722	2.166
Mumbulsari	1.913	2.585	2.545	2.165	2.876
Jenggawah	2.530	3.202	3.368	3.143	3.687
Ajung	2.447	3.119	3.338	2.865	3.331
Rambipuji	2.460	2.995	3.301	2.891	3.491
Balung	2.239	2.977	3.080	2.841	3.220
Umbulsari	1.998	2.660	2.826	2.741	2.907
Semboro	1.345	1.731	1.880	1.753	1.841
Jombang	1.403	1.842	1.985	1.881	2.092
Sumberbaru	3.216	4.491	4.714	4.209	4.502
Tanggul	2.614	3.440	3.585	3.125	3.637
Bangsasari	3.355	4.667	4.849	4.316	4.906
Panti	1.852	2.569	2.562	2.145	2.629
Sukorambi	1.241	1.558	1.503	1.442	1.705
Arjasa	1.193	1.495	1.568	1.381	1.728
Pakusari	1.334	1.652	1.750	1.491	1.845
Kalisat	2.481	2.746	3.101	2.659	3.287
Ledokombo	1.977	2.360	2.581	2.465	2.670
Sumberjambe	1.783	2.156	2.344	2.183	2.423
Sukowono	1.843	2.026	2.245	1.987	2.381
Jelbuk	981	1.022	1.220	1.050	1.386
Kaliwates	3.748	4.711	4.980	4.676	4.848
Sumbersari	4.202	5.041	5.204	4.768	5.243
Patrang	3.005	3.753	3.999	3.486	3.901
<b>Kabupaten Jember</b>	<b>71.360</b>	<b>91.110</b>	<b>97.128</b>	<b>87.972</b>	<b>100.358</b>

Lanjutan Tabel/Continued Table 3.1.5

Kecamatan Subdistrict	25-29	30-34	35-39	40-44
(1)	(7)	(8)	(9)	(10)
Kecong	2.436	2.323	2.322	2.751
Gumuk Mas	3.012	3.078	3.130	3.541
Puger	4.384	4.256	4.408	4.935
Wulutan	4.574	4.277	4.455	4.859
Ambulu	4.149	4.207	4.157	4.731
Tempurejo	2.734	2.868	2.924	3.237
Silo	4.054	3.930	4.104	4.330
Mayang	1.851	1.932	1.797	1.912
Mumbulsari	2.645	2.653	2.428	2.328
Jenggawah	3.453	3.250	3.013	3.429
Ajung	3.149	3.240	3.022	3.213
Rambipuji	3.182	3.030	2.890	3.385
Balong	2.946	2.845	2.884	3.145
Umbulsari	2.733	2.526	2.755	3.128
Semboro	1.643	1.626	1.749	1.848
Jombang	1.915	1.741	1.853	2.130
Sumberbaru	3.979	4.228	4.401	4.412
Tanggul	3.318	3.148	3.334	3.450
Bangsalsari	4.371	4.517	4.543	4.836
Panti	2.312	2.296	2.393	2.559
Sukorambi	1.584	1.548	1.503	1.605
Anjasa	1.577	1.679	1.537	1.669
Pakusari	1.728	1.677	1.637	1.773
Kalisat	2.870	2.874	2.715	3.144
Ledokombo	2.483	2.422	2.461	2.684
Sumberjambe	2.251	2.154	2.460	2.518
Sukowono	2.134	2.172	2.320	2.332
Jelbuk	1.202	1.233	1.273	1.244
Kaliwates	4.651	4.667	4.588	5.078
Sumbersari	5.379	5.465	4.915	4.942
Patrang	3.784	3.711	3.639	3.991
<b>Kabupaten Jember</b>	<b>92.483</b>	<b>91.573</b>	<b>91.610</b>	<b>99.139</b>

Lanjutan Tabel/Continued Table 3.1.5

Kecamatan Subdistrict	45-49	50-54	55-59	60-64
(1)	(11)	(12)	(13)	(14)
Kencong	2.771	2.967	2.591	2.227
Gumuk Mas	3.458	3.650	3.028	2.518
Puger	4.830	4.722	3.999	3.385
Wuluhan	4.842	4.982	4.249	3.433
Ambulu	4.567	4.740	4.099	3.211
Tempurejo	3.027	3.037	2.537	2.211
Silo	4.237	4.020	3.359	2.697
Mayang	1.845	1.798	1.634	1.458
Mumbulsari	2.383	2.388	2.149	1.845
Jenggawah	3.356	3.383	2.732	2.348
Ajung	3.020	2.994	2.605	2.043
Rambipuji	3.222	3.236	2.848	2.504
Balung	3.040	3.045	2.863	2.362
Umbulsari	3.075	3.250	2.757	2.233
Semboro	1.861	1.869	1.724	1.496
Jombang	2.206	2.316	2.005	1.685
Sumberbaru	4.309	4.039	3.587	2.812
Tanggul	3.570	3.417	2.992	2.600
Bangsatsari	4.931	4.567	4.052	3.501
Panti	2.425	2.386	2.074	1.883
Sukorambi	1.689	1.514	1.246	1.141
Arjasa	1.554	1.440	1.372	1.128
Pakusari	1.618	1.728	1.421	1.296
Kalisat	2.874	2.711	2.441	2.123
Ledokombo	2.587	2.503	2.011	1.994
Sumberjambe	2.277	2.446	1.968	1.720
Sukowono	2.230	2.218	1.897	1.783
Jelbuk	1.250	1.195	1.028	871
Kaliwates	4.471	4.529	3.925	3.198
Sumbersari	4.552	4.753	4.238	3.475
Patrang	3.592	3.582	3.200	2.672
<b>Kabupaten Jember</b>	<b>95.669</b>	<b>95.425</b>	<b>82.631</b>	<b>69.853</b>

Lanjutan Tabel/Continued Table 3.1.5

Kecamatan Subdistrict	65-69	70-74	>=75	Jumlah Total
(1)	(15)	(16)	(17)	(18)
Kencong	1.430	1.053	1.184	35.743
Gumuk Mas	1.707	1.180	1.353	44.252
Puger	2.240	1.725	1.914	62.018
Wuluhan	2.438	1.765	2.033	63.050
Ambulu	2.241	1.613	2.012	59.755
Tempurejo	1.482	1.136	1.315	40.577
Silo	1.941	1.494	1.839	55.461
Mayang	1.141	878	1.243	26.481
Mumbulsari	1.452	1.106	1.544	35.005
Jenggawah	1.623	1.216	1.499	45.232
Ajung	1.526	1.158	1.486	42.556
Rambipuji	1.697	1.255	1.722	44.109
Balung	1.658	1.211	1.676	42.032
Umbulsari	1.457	1.148	1.324	39.518
Semboro	1.029	739	956	25.090
Jombang	1.145	864	951	28.014
Sumberbaru	1.937	1.455	1.782	58.073
Tanggul	1.886	1.328	1.765	47.209
Bangsatsari	2.403	1.895	2.295	64.004
Panti	1.277	1.029	1.411	33.802
Sukorambi	786	536	807	21.408
Arjasa	833	554	803	21.511
Pakusari	956	742	1.094	23.742
Kalisat	1.578	1.265	1.967	40.836
Ledokombo	1.441	1.138	1.825	35.602
Sumberjambe	1.344	1.051	1.668	32.746
Sukowono	1.313	1.059	1.718	31.658
Jelbuk	683	520	725	16.883
Kaliwates	2.349	1.726	2.289	64.434
Sumbersari	2.561	1.818	2.402	68.958
Patrang	2.132	1.495	2.110	52.052
<b>Kabupaten Jember</b>	<b>49.686</b>	<b>37.102</b>	<b>48.712</b>	<b>1.301.811</b>

Sumber/Source: Dinas Kependudukan dan Pencatatan Sipil Kabupaten Jember / Department of Population and Civil Registration of Jember Regency

**Tabel 3.1.6** Jumlah Penduduk Laki-laki Menurut Status Hubungan Dalam Keluarga di Kabupaten Jember, 2023  
*The Number of Male Residents According to Family Relationship Status in Jember Regency, 2023*

Kecamatan Subdistrict	"Kepala Keluarga Head of family"	"Suami Husband"	"Istri Wife"	"Anak Child"
(1)	(2)	(3)	(4)	(5)
Kencong	20.228	-	-	14.233
Gumuk Mas	25.337	3	-	17.992
Puger	35.426	3	-	25.251
Wuluhan	36.286	4	-	26.610
Ambulu	34.050	4	-	24.987
Tempurejo	23.206	4	-	16.711
Sito	32.968	2	-	22.047
Mayang	15.576	3	-	9.978
Mumbulsari	20.360	1	-	13.925
Jenggawah	25.514	2	-	19.093
Ajung	24.149	-	-	17.849
Rambipuji	24.330	1	-	18.249
Balung	23.140	-	-	17.447
Umbulsari	22.172	6	-	16.375
Semoro	13.726	-	-	10.457
Jombang	15.521	4	-	11.459
Sumberbaru	30.809	4	-	24.214
Tanggul	25.479	6	-	19.244
Bangsalsari	35.992	2	-	25.592
Pantir	18.632	3	-	13.651
Sukorambi	11.945	1	-	8.376
Arjasa	12.397	2	-	8.339
Pakusari	13.669	2	-	8.961
Kalisat	23.422	3	-	15.740
Ledokombo	20.930	1	-	13.440
Sumberjambe	19.628	1	-	11.737
Sukowono	18.503	3	-	11.726
Jelbuk	10.301	-	-	6.262
Kaliwates	32.900	2	-	27.832
Sumbersari	36.390	1	-	28.968
Patrang	27.528	-	-	21.653
<b>Kabupaten Jember</b>	<b>730.514</b>	<b>68</b>	<b>-</b>	<b>528.898</b>



Lanjutan Tabel/Continued Table 3.1.6

Kecamatan Subdistrict	"Menantu Son in law"	"Cucu Grandchild"	Orang Tua Parents	"Mertua In-law"
(1)	(6)	(7)	(8)	(9)
Kencong	77	508	70	82
Gumuk Mas	203	830	113	141
Puger	194	833	209	238
Wuluhan	223	949	195	229
Ambulu	135	777	127	112
Tempurejo	44	525	75	64
Silo	8	377	76	70
Mayang	22	254	37	34
Mumbulsari	17	312	69	104
Jenggawah	60	511	113	97
Ajung	54	447	123	123
Rambipuji	128	740	169	153
Balung	122	667	119	120
Umbulsari	54	543	105	90
Semoro	34	338	56	50
Jombang	109	604	65	103
Sumberbaru	282	1.361	110	141
Tanggal	147	901	125	127
Bangsalsari	120	1.100	130	155
Panti	39	398	61	46
Sukorambi	46	248	94	90
Arjasa	9	193	25	23
Pakusari	9	229	36	43
Kalisat	9	337	45	27
Ledokombo	6	248	18	21
Sumberjambe	16	223	38	21
Sukowono	3	199	27	46
Jelbuk	3	111	20	14
Kaliwates	79	727	145	106
Sumbersari	101	752	179	220
Patrang	72	642	191	169
<b>Kabupaten Jember</b>	<b>2.425</b>	<b>16.884</b>	<b>2.965</b>	<b>3.059</b>

Lanjutan Tabel/Continued Table 3.1.6

Kecamatan Subdistrict	"Famili Lain Other Families"	"Pembantu Maid"	Lainnya Others	Jumlah Total
(1)	(10)	(11)	(12)	(13)
Kecong	355	-	31	35.584
Gumuk Mas	454	-	87	45.160
Puger	757	1	66	63.478
Wuluhan	741	2	137	65.376
Ambulu	662	-	51	60.905
Tempurejo	285	-	24	40.938
Silo	260	-	23	55.831
Mayang	150	-	15	26.069
Mumbulsari	208	-	17	35.013
Jenggawah	507	2	44	45.943
Ajung	330	-	31	43.106
Rambipuji	522	-	25	44.317
Balung	545	-	48	42.208
Umbulsari	340	-	44	39.729
Semboro	272	-	26	24.959
Jombang	330	-	20	28.215
Sumberbaru	527	-	171	57.619
Tanggul	633	1	49	46.712
Bangsalsari	612	-	181	63.884
Panti	254	-	47	33.131
Sukorambi	200	-	8	21.008
Arjasa	89	-	9	21.086
Paktisari	120	-	15	23.084
Kalisat	246	-	22	39.851
Ledokombo	144	-	45	34.853
Sumberjambe	340	-	15	32.019
Sukowono	159	-	11	30.677
Jelbuk	86	-	12	16.809
Kaliwates	874	-	57	62.722
Sumbersari	911	-	48	67.570
Patrang	664	-	77	50.996
<b>Kabupaten Jember</b>	<b>12.577</b>	<b>6</b>	<b>1.456</b>	<b>1.298.852</b>

Sumber/Source: Dinas Kependudukan dan Pencatatan Sipil Kabupaten Jember / Department of Population and Civil Registration of Jember Regency

**Tabel**  
**Table** 3.1.7

**Jumlah Penduduk Perempuan Menurut Status Hubungan  
Dalam Keluarga di Kabupaten Jember, 2023**  
*The Number of Female Residents According to Family  
Relationship Status In Jember Regency, 2023*

Kecamatan Subdistrict	"Kepala Keluarga Head of family"	"Suami Husband"	"Istri Wife"	"Anak Child"
(1)	(2)	(3)	(4)	(5)
Kencong	5.350	-	17.209	11.640
Gumuk Mas	5.997	-	21.562	14.183
Puger	7.893	-	30.170	20.459
Wuluh	7.899	-	31.050	20.688
Ambulu	8.175	-	28.841	19.978
Tempurejo	5.633	-	20.103	13.261
Silo	7.163	-	28.955	17.671
Mayang	4.000	-	13.629	7.988
Mumbulsari	4.925	-	17.943	10.681
Jenggawah	6.198	-	21.985	15.022
Ajung	5.611	-	20.847	14.097
Rambipuji	6.064	-	20.760	14.649
Balung	6.099	-	19.632	13.961
Umbulsari	5.712	-	19.070	12.948
Semoro	3.847	-	11.587	8.478
Jombang	4.243	-	13.133	9.084
Sumberbaru	8.005	-	26.711	20.055
Tanggul	6.706	-	21.829	15.816
Bangsalsari	8.986	-	31.136	20.594
Panti	5.080	-	16.217	11.010
Sukorambi	2.750	-	10.449	6.890
Arjasa	3.393	-	10.770	6.790
Pakusari	3.769	-	12.003	7.252
Kalisat	6.385	-	20.576	12.822
Ledokombo	5.626	-	18.615	10.606
Sumberjambe	4.771	-	17.399	9.313
Sukowono	4.907	-	16.479	9.329
Jeibuk	2.642	-	9.075	4.741
Kaliwates	8.740	-	28.200	24.072
Sumbersari	8.652	-	31.618	24.882
Patrang	7.238	-	23.544	18.248
<b>Kabupaten Jember</b>	<b>182.459</b>	<b>-</b>	<b>631.047</b>	<b>427.208</b>

Lanjutan Tabel/Continued Table 3.1.7

Kecamatan Subdistrict	"Menantu Son in law"	"Cucu Grandchild"	Orang Tua Parents	"Mertua In-law"
(1)	(6)	(7)	(8)	(9)
Kencong	54	388	407	339
Gumuk Mas	145	680	609	530
Puger	105	682	1.036	851
Wuluhan	152	779	1.012	744
Ambulu	117	593	845	526
Tempurejo	56	364	458	326
Silo	9	269	487	418
Mayang	16	176	294	163
Mumbulsari	15	217	447	433
Jenggawah	44	356	658	434
Ajung	36	350	647	504
Rambipuji	93	568	811	577
Balung	88	547	650	559
Umbulsari	39	410	519	475
Semoro	27	311	312	271
Jombang	76	443	386	329
Sumberbaru	130	1.125	679	706
Tanggul	91	738	695	683
Bangsalsari	97	769	802	773
Panti	30	277	512	321
Sukorambi	23	210	463	363
Arjasa	3	139	163	137
Pakusari	8	151	202	159
Kalisat	9	240	281	208
Ledokombo	2	154	201	144
Sumberjambe	7	124	240	241
Sukowono	9	134	294	261
Jeibuk	5	78	128	79
Kaliwates	77	617	927	740
Sumbersari	93	662	1.065	966
Patrang	49	500	929	752
<b>Kabupaten Jember</b>	<b>1.705</b>	<b>13.051</b>	<b>17.159</b>	<b>14.012</b>

Lanjutan Tabel/Continued Table 3.1.7

Kecamatan Subdistrict	"Familii Lain Other Families"	"Pembantu Maid"	Lainnya Others	Jumlah Total
(1)	(10)	(11)	(12)	(13)
Kecong	322	-	34	35.743
Gumuk Mas	448	2	96	44.252
Puger	713	-	109	62.018
Wuluhan	583	1	142	63.050
Ambulu	620	4	56	59.755
Tempurejo	341	-	35	40.577
Silo	435	-	54	55.461
Mayang	184	-	31	26.481
Mumbulsari	304	-	40	35.005
Jenggawah	475	3	57	45.232
Ajung	413	1	50	42.556
Rambipuji	541	2	44	44.109
Balung	452	2	42	42.032
Umbulsari	293	1	51	39.518
Semboro	241	1	15	25.090
Jombang	297	-	23	28.014
Sumberbaru	476	-	186	58.073
Tanggul	563	1	87	47.209
Bangsasari	633	1	213	64.004
Panti	277	-	78	33.802
Sukorambi	223	-	37	21.408
Arjasa	98	1	17	21.511
Paksari	170	1	27	23.742
Kalisat	328	3	34	40.836
Ledokombo	203	-	51	35.602
Sumberjambe	618	1	32	32.746
Sukowono	222	-	23	31.658
Jelbuk	111	1	23	16.883
Kaliwates	943	29	89	64.434
Sumbersari	915	32	73	68.958
Patrang	694	6	92	52.052
<b>Kabupaten Jember</b>	<b>13.136</b>	<b>93</b>	<b>1.941</b>	<b>1.301.811</b>

Sumber/Source: Dinas Kependudukan dan Pencatatan Sipil Kabupaten Jember / Department of Population and Civil Registration of Jember Regency

**Tabel**  
**Table** 3.1.8

**Jumlah Penduduk Laki-laki Menurut Pendidikan Terakhir yang Ditamatkan di Kabupaten Jember, 2023**  
**The Number of Male Residents According to the Last Education Attended In Jember Regency, 2023**

Kecamatan Subdistrict	Belum Sekolah / Tidak Sekolah / Not Yet School / Not Schooling	Belum Tamat Sekolah Dasar / haven't finished school yet Primary school	Sekolah Dasar / Primary school	Sekolah Menengah Pertama / Junior high school
(1)	(2)	(3)	(4)	(5)
Kencong	8.646	4.223	10.045	5.975
Gumuk Mas	11.304	5.579	14.566	7.365
Puger	14.492	6.135	21.163	11.233
Wuluh	15.448	8.324	18.807	11.054
Ambulu	14.213	7.449	15.886	11.083
Tempurejo	11.367	5.709	12.871	6.429
Sido	15.482	9.002	19.462	6.283
Mayang	8.165	4.377	7.774	2.842
Mumbulsari	10.554	5.135	12.236	3.560
Jenggawah	11.434	5.568	14.441	7.620
Ajung	11.996	5.157	13.390	6.143
Rambipuji	11.348	5.582	12.563	6.503
Balung	10.910	5.462	11.800	6.244
Umbulsari	9.844	4.612	10.430	7.103
Semboro	6.521	2.566	6.330	4.005
Jombang	6.444	3.171	8.340	5.168
Sumberbaru	17.480	9.670	18.731	6.469
Tanggul	12.595	6.572	14.123	5.976
Bangsalsari	17.668	10.034	20.490	7.785
Panti	9.926	5.295	8.955	4.471
Sukorambi	6.049	3.024	6.539	2.421
Arjasa	6.817	3.115	6.018	2.014
Pakusari	6.659	2.974	7.090	2.853
Kalisat	10.593	5.044	12.500	5.413
Ledokombo	10.367	6.135	12.147	3.387
Sumberjambe	10.608	5.837	10.665	2.763
Sukowono	7.918	4.687	11.001	3.206
Jelbuk	5.745	3.216	4.919	1.386
Kaliwates	16.686	6.879	7.411	7.382
Sumbersari	18.051	7.321	11.177	7.516
Patrang	13.829	6.533	9.481	6.016
<b>Kabupaten Jember</b>	<b>349.159</b>	<b>174.387</b>	<b>371.351</b>	<b>177.668</b>

Lanjutan Tabel/Continued Table 3.1.8

Kecamatan Subdistrict	Sekolah Menengah Atas/ Senior High School	D1/D2	D3	D4/S1
(1)	(6)	(7)	(8)	(9)
Kecong	5.591	100	186	772
Gumuk Mas	5.325	86	127	751
Puger	9.005	167	245	966
Wuluhan	9.805	229	328	1.297
Ambulu	10.205	176	361	1.441
Tempurejo	3.961	60	90	421
Silo	4.587	107	168	703
Mayang	2.407	46	70	357
Mumbulsari	2.940	64	99	404
Jenggawah	5.794	97	198	726
Ajung	5.347	95	209	709
Rambipuji	6.872	119	288	960
Balung	6.448	117	252	909
Umbulsari	6.601	121	198	747
Semboro	4.759	59	159	523
Jombang	4.359	59	105	533
Sumberbaru	4.529	84	110	513
Tanggul	6.221	119	218	822
Bangsalsari	6.783	129	200	716
Panti	3.873	65	83	433
Sukorambi	2.379	33	109	423
Arjasa	2.570	43	102	365
Pakusari	2.985	55	96	339
Kalisat	5.114	158	243	730
Ledokombo	2.324	55	81	337
Sumberjambe	1.709	64	49	308
Sukowono	3.040	101	123	561
Jelbuk	1.350	22	39	129
Kaliwates	15.939	475	1.624	5.567
Sumbersari	14.758	425	1.349	5.918
Patrang	10.993	236	799	2.770
<b>Kabupaten Jember</b>	<b>178.573</b>	<b>3.766</b>	<b>8.308</b>	<b>32.150</b>

Lanjutan Tabel/Continued Table 3.1.8

Kecamatan Subdistrict	S2	S3	Jumlah Total
(1)	(10)	(11)	(12)
Kencong	41	5	35.584
Gumuk Mas	55	2	45.160
Puger	67	5	63.478
Wuluhan	81	3	65.376
Ambulu	86	5	60.905
Tempurejo	27	3	40.938
Silo	36	1	55.831
Mayang	31	-	26.069
Mumbulsari	17	4	35.013
Jenggawah	62	3	45.943
Ajung	55	5	43.106
Rambipuji	77	5	44.317
Balung	65	1	42.208
Umbulsari	71	2	39.729
Semboro	36	1	24.959
Jombang	34	2	28.215
Sumberbaru	32	1	57.619
Tanggul	65	1	46.712
Bangsalsari	78	1	63.884
Panti	29	1	33.131
Sukorambi	26	5	21.008
Arjasa	39	3	21.086
Pakusari	32	1	23.084
Kalisat	47	9	39.851
Ledokombo	18	2	34.853
Sumberjambe	13	3	32.019
Sukowono	37	3	30.677
Jelbuk	2	1	16.809
Kaliwates	687	72	62.722
Sumpersari	898	157	67.570
Patrang	298	41	50.996
<b>Kabupaten Jember</b>	<b>3.142</b>	<b>348</b>	<b>1.298.852</b>

Sumber/Source: Dinas Kependudukan dan Pencatatan Sipil Kabupaten Jember / Department of Population and Civil Registration of Jember Regency



**Tabel**  
**Table** 3.1.9

**Jumlah Penduduk Perempuan Menurut Pendidikan Terakhir yang Ditamatkan di Kabupaten Jember, 2023**  
**The Number of Female Residents According to the Last Education Attended In Jember Regency, 2023**

Kecamatan Subdistrict	Belum Sekolah / Tidak Sekolah / Not Yet School / Not Schooling	Belum Tamat Sekolah Dasar / haven't finished school yet Primary school	Sekolah Dasar / Primary school	Sekolah Menengah Pertama / Junior high school
(1)	(2)	(3)	(4)	(5)
Kencong	8.866	4.469	10.590	5.873
Gumuk Mas	11.169	5.672	15.397	6.768
Puger	14.518	5.943	21.904	10.962
Wuluhan	14.978	8.290	19.129	10.706
Ambulu	14.108	7.489	16.292	10.780
Tempurejo	12.100	5.788	12.976	5.957
Silo	16.684	8.842	20.345	5.338
Mayang	8.772	4.862	8.275	2.354
Mumbulsari	11.303	5.215	12.792	2.999
Jenggawah	11.828	5.815	15.426	6.553
Ajung	12.416	5.505	14.517	5.236
Rambipuji	11.725	5.787	13.894	5.909
Balung	11.038	5.590	12.902	5.901
Umbulsari	10.075	4.656	11.430	6.767
Sembaro	6.762	2.662	7.249	3.771
Jombang	6.322	3.158	9.201	4.893
Sumberbaru	18.748	10.074	19.978	5.359
Tanggul	13.573	7.021	15.579	5.074
Bangsalsari	19.053	10.872	22.138	6.388
Panti	10.892	5.976	10.008	3.672
Sukorambi	6.535	3.190	7.189	2.152
Arjasa	7.321	3.160	6.386	1.980
Pakusari	7.217	3.492	7.845	2.417
Kalisat	11.344	5.635	13.824	5.070
Ledokombo	11.590	6.641	12.637	2.706
Sumberjambe	11.775	5.732	11.238	2.376
Sukowono	8.721	4.999	12.133	2.752
Jelbuk	6.071	3.196	4.990	1.357
Kaliwates	16.751	7.013	9.083	7.866
Sumbersari	18.350	7.564	12.811	7.678
Patrang	14.632	6.709	10.542	5.958
<b>Kabupaten Jember</b>	<b>365.237</b>	<b>181.017</b>	<b>398.700</b>	<b>163.572</b>

Lanjutan Tabel/Continued Table 3.1.9

Kecamatan Subdistrict	Sekolah Menengah Atas/ Senior High School	D1/D2	D3	D4/51
(1)	(6)	(7)	(8)	(9)
Kecong	4.670	146	240	854
Gumuk Mas	4.146	123	173	775
Puger	7.055	214	337	1.034
Wuluhari	7.791	245	428	1.442
Ambulu	8.565	280	489	1.694
Tempurejo	3.072	76	158	437
Silo	3.328	103	186	620
Mayang	1.758	56	75	313
Mumbulsari	2.070	70	132	406
Jenggawah	4.433	125	208	805
Ajung	3.779	113	218	744
Rambipuji	5.130	193	311	1.116
Balung	5.132	175	274	984
Umbulsari	5.239	146	280	883
Semboro	3.599	120	220	683
Jombang	3.613	76	160	568
Sumberbaru	3.124	116	156	493
Tanggul	4.518	156	258	992
Bangsalsari	4.399	148	222	751
Panti	2.619	71	108	439
Sukorambi	1.741	47	111	417
Arjasa	2.026	71	140	395
Pakusari	2.193	60	101	397
Kalisat	3.681	186	319	752
Ledokombo	1.585	55	101	278
Sumberjambe	1.238	47	72	256
Sukowono	2.280	77	141	526
Jelbuk	1.076	26	43	116
Kaliwates	14.676	677	1.927	5.920
Sumbersari	12.815	606	1.817	6.554
Patrang	9.621	362	980	2.971
<b>Kabupaten Jember</b>	<b>140.972</b>	<b>4.966</b>	<b>10.385</b>	<b>34.615</b>

Lanjutan Tabel/Continued Table 3.1.9

Kecamatan Subdistrict	52	53	Jumlah Total
(1)	(10)	(11)	(12)
Kecong	35	-	35.743
Gumuk Mas	29	-	44.252
Puger	49	2	62.018
Wuluhan	40	1	63.050
Ambulu	58	-	59.755
Tempurejo	12	1	40.577
Silo	12	3	55.461
Mayang	16	-	26.481
Mumbulsari	14	4	35.005
Jenggawah	36	3	45.232
Ajung	24	4	42.556
Rambipuji	41	3	44.109
Balung	36	-	42.032
Umbulsari	41	1	39.518
Sembaro	23	1	25.090
Jombang	21	2	28.014
Sumberbaru	23	2	58.073
Tanggul	37	1	47.209
Bangsalsari	31	2	64.004
Panti	16	1	33.802
Sukorambi	26	-	21.408
Arjasa	30	2	21.511
Pakusari	19	1	23.742
Kalisat	23	2	40.836
Ledokombo	9	-	35.602
Sumberjambe	10	2	32.746
Sukowono	28	1	31.658
Jelbuk	8	-	16.883
Kaliwates	491	30	64.434
Sumbersari	700	63	68.958
Patrang	253	24	52.052
<b>Kabupaten Jember</b>	<b>2.191</b>	<b>156</b>	<b>1.301.811</b>

Sumber/Source: Dinas Kependudukan dan Pencatatan Sipil Kabupaten Jember / Department of Population and Civil Registration of Jember Regency

### 3.2 KETENAGAKERJAAN EMPLOYMENT

**Tabel 3.2.1** Jumlah Penduduk Berumur 15 Tahun Keatas Menurut Jenis Kegiatan Selama Seminggu yang Lalu dan Jenis Kelamin di Kabupaten Jember, 2023  
*Population Aged 15 Years and Over by Type of Activity During The Previous Week and Sex In Jember Regency, 2023*

Kegiatan Utama <i>Main Activity</i>	Jenis Kelamin/Sex		
	Laki-Laki <i>Male</i>	Perempuan <i>Female</i>	Laki-Laki+ Perempuan <i>Male+Female</i>
(1)	(2)	(3)	(4)
<b>I. Angkatan Kerja/<i>Economically Active</i></b>	<b>884.354</b>	<b>604.270</b>	<b>1.488.624</b>
1. Bekerja/ <i>Working</i>	851.529	577.379	1.428.908
2. Pengangguran Terbuka/ <i>Unemployment</i>	32.825	26.891	59.716
<b>II. Bukan Angkatan Kerja/<i>Not Economically Active</i></b>	<b>134.968</b>	<b>435.224</b>	<b>570.192</b>
1. Sekolah/ <i>Attending School</i>	-	-	-
2. Mengurus Rumah Tangga/ <i>Housekeeping</i>	-	-	-
3. Lainnya/ <i>Others</i>	-	-	-
<b>Jumlah/<i>Total</i></b>	<b>1.019.322</b>	<b>1.039.494</b>	<b>2.058.816</b>

Catatan/*Note*:

Sumber/*Source*: BPS, Survei Angkatan Kerja Nasional (Sakernas) Agustus/BPS-Statistics Indonesia, August National Labor Force Survey

**Tabel** 3.2.2  
**Table**

**Penduduk Berumur 15 Tahun ke Atas Menurut Pendidikan Tertinggi yang Ditamatkan dan Jenis Kegiatan Selama Seminggu yang Lalu di Kabupaten Jember, 2023**  
*Population 15 Years of Age and Over by Educational Attainment and Type of Activity During the Previous Week In Jember Regency, 2023*

Pendidikan Tertinggi yang Ditamatkan <sup>1</sup> <i>Educational Attainment<sup>1</sup></i>	Angkatan Kerja/ <i>Economically Active</i>			Persentase Bekerja terhadap Angkatan Kerja <i>Percentage of Working to Economically Active</i>
	Bekerja <i>Working</i>	Pengangguran <sup>2</sup> <i>Unemployment<sup>2</sup></i>	Jumlah Angkatan Kerja <i>Total of Economically Active</i>	
(1)	(2)	(3)	(4)	(5)
0	767.303	15.022	782.325	98,08
1	233.301	12.714	246.015	94,83
2	336.146	27.566	363.712	92,42
3	92.158	4.414	96.572	95,43
<b>Jumlah/Total</b>	<b>1.428.908</b>	<b>59.716</b>	<b>1.488.624</b>	<b>95,99</b>

Lanjutan Tabel/Continued Table 3.2.2

Pendidikan Tertinggi yang Ditamatkan <sup>1</sup> <i>Educational Attainment<sup>1</sup></i>	Bukan Angkatan Kerja <i>Not Economically Active</i>	Jumlah Total	Tingkat Partisipasi Angkatan Kerja (TPAK)/ <i>Labour Force Participation Rate (%)</i>
(1)	(6)	(7)	(8)
0	...	...	38,00
1	...	...	11,95
2	...	...	17,67
3	...	...	4,69
<b>Jumlah/Total</b>	<b>570.192</b>	<b>2.058.816</b>	<b>72,30</b>

- Catatan/Note:
- <sup>1</sup> 0. ≤ Sekolah Dasar (SD) / ≤ Primary School
  1. Sekolah Menengah Pertama / Junior High School
  2. Sekolah Menengah Atas / Senior High School
  3. Perguruan Tinggi / College
- <sup>2</sup> 1. Mencari pekerjaan / Looking for work
  2. Memperkirakan usaha / Establishing a new business/firm
  3. Merasa tidak mungkin mendapat pekerjaan / Feeling hopeless in looking for work (discouraged job seekers)
  4. Sudah punya pekerjaan tetapi belum mulai bekerja / Having job already but not starting to work yet

Sumber/Source: BPS, Survei Angkatan Kerja Nasional (Sakernas) Agustus/BPS-Statistics Indonesia, August National Labor Force Survey

**Tabel**  
**Table** 3.2.3

**Penduduk Berumur 15 Tahun Ke Atas yang Bekerja Selama Seminggu yang Lalu Menurut Status Pekerjaan Utama dan Jenis Kelamin di Kabupaten Jember, 2023**  
*Population 15 Years of Age and Over who Worked During The Previous Week by Main Employment Status and Sex In Jember Regency, 2023*

Status Pekerjaan Utama <i>Main Employment Status</i>	Laki-Laki <i>Male</i>	Perempuan <i>Female</i>	Jumlah <i>Total</i>
(1)	(2)	(3)	(4)
Berusaha sendiri <i>Own account worker</i>	177.427	136.138	313.565
Berusaha dibantu buruh tidak tetap/buruh tidak dibayar <i>Employer assisted by temporary worker/ unpaid worker</i>	145.265	75.031	220.296
Berusaha dibantu buruh tetap/buruh dibayar <i>Employer assisted by permanent worker/ paid worker</i>	44.484	9.931	54.415
Buruh/Karyawan/Pegawai/ <i>Employee</i>	270.131	152.736	422.867
Pekerja Bebas di Pertanian/ <i>Casual employee in Agriculture</i>	174.556	70.360	244.916
Pekerja Bebas di Non Pertanian/ <i>Casual employee not in Agriculture</i>	39.666	133.183	172.849
<b>Jumlah/Total</b>	<b>851.529</b>	<b>577.379</b>	<b>1.428.908</b>

Catatan/Note: —

Sumber/Source: BPS, Survei Angkatan Kerja Nasional (Sakernas) Agustus/BPS-Statistics Indonesia, August National Labor Force Survey

**Tabel 3.2.4** Banyaknya Transmigran Menurut Daerah Tujuan dan Jenis Program Transmigrasi di Kabupaten Jember, 2023  
**The Number of Transmigrants By Destination Region and Type of Program In Jember Regency, 2023**

Provinsi Province	Transmigrasi Umum Public Transmigration		Transmigrasi Swakarsa Initiative Transmigration		Pemulangan Pengungsi Returning Refugees		Jumlah Total	
	KK	JW	KK	JW	KK	JW	KK	JW
(1)	(2)	(3)	(4)	(5)	(6)	(7)	(8)	(9)
Aceh	-	-	-	-	-	-	-	-
Riau	-	-	-	-	-	-	-	-
Jambi	-	-	-	-	-	-	-	-
Sumatera Selatan	-	-	-	-	-	-	-	-
Kalimantan Barat	-	-	-	-	-	-	-	-
Kalimantan Tengah	-	-	-	-	-	-	-	-
Kalimantan Selatan	-	-	-	-	-	-	-	-
Kalimantan Utara	-	-	-	-	-	-	-	-
Sulawesi Utara	-	-	-	-	-	-	-	-
Sulawesi Tengah	-	-	-	-	-	-	-	-
Sulawesi Selatan	-	-	-	-	-	-	-	-
Sulawesi Tenggara	-	-	-	-	-	-	-	-
Maluku	-	-	-	-	-	-	-	-
Irian Jaya	-	-	-	-	-	-	-	-
Sulawesi Selatan	-	-	-	-	-	-	-	-
Sumatera Utara	-	-	-	-	-	-	-	-
Bengkulu	-	-	-	-	-	-	-	-
NTB	-	-	-	-	-	-	-	-
Gorontalo	-	-	-	-	-	-	-	-
<b>Jumlah/Total</b>	-	-	-	-	-	-	-	-

Catatan/Note: -KK = Kepala Keluarga (Family), JW = Jiwa (Person)

Sumber/Source: Dinas Tenaga Kerja dan Transmigrasi Kabupaten Jember/Labor Force and Transmigration Service Regency of Jember



Tabel  
Table 3.2.5

Banyaknya Pemberangkatan Transmigran Menurut Kecamatan Asal dan Jenis Program Transmigrasi di Kabupaten Jember, 2023  
The Number of Transmigrant Delivery By Original Subdistrict and Type of Program In Jember Regency, 2023

Kecamatan Subdistrict	Transmigrasi Umum Public Transmigration		Transmigrasi Swakarsa Initiative Transmigration		Pemulangan Pengungsi Returning Refugees		Jumlah Total	
	KK	JW	KK	JW	KK	JW	KK	JW
(1)	(2)	(3)	(4)	(5)	(6)	(7)	(8)	(9)
Keccong	-	-	-	-	-	-	-	-
Gumukmas	-	-	-	-	-	-	-	-
Puger	-	-	-	-	-	-	-	-
Wuluh	-	-	-	-	-	-	-	-
Ambulu	-	-	-	-	-	-	-	-
Tempurejo	-	-	-	-	-	-	-	-
Silo	-	-	-	-	-	-	-	-
Mayang	-	-	-	-	-	-	-	-
Mumbulsari	-	-	-	-	-	-	-	-
Jenggawah	-	-	-	-	-	-	-	-
Ajung	-	-	-	-	-	-	-	-
Rambit Pujit	-	-	-	-	-	-	-	-
Bahung	-	-	-	-	-	-	-	-
Umbulsari	-	-	-	-	-	-	-	-
Semboro	-	-	-	-	-	-	-	-
Jombang	-	-	-	-	-	-	-	-
Sumberbaanu	-	-	-	-	-	-	-	-
Tanggul	-	-	-	-	-	-	-	-
Bangsalsari	-	-	-	-	-	-	-	-
Panti	-	-	-	-	-	-	-	-
Sukorambi	-	-	-	-	-	-	-	-
Arjasa	-	-	-	-	-	-	-	-
Pakusari	-	-	-	-	-	-	-	-
Kalisat	-	-	-	-	-	-	-	-
Ledokombo	-	-	-	-	-	-	-	-
Sumberjambi	-	-	-	-	-	-	-	-
Sukowono	-	-	-	-	-	-	-	-
Jelbuk	-	-	-	-	-	-	-	-
Kaliwates	-	-	-	-	-	-	-	-
Sumbersari	-	-	-	-	-	-	-	-
Patrang	-	-	-	-	-	-	-	-
<b>Jumlah / Total</b>	-	-	-	-	-	-	-	-

Sumber/Source: Dinas Tenaga Kerja dan Transmigrasi Kabupaten Jember/Labor Force and Transmigration Service Regency of Jember

**Tabel 3.2.6** Banyaknya Transmigran Menurut Bulan dan Jenis Program Transmigrasi di Kabupaten Jember, 2023  
**The Number of Transmigrant By Month and Type of Program In Jember Regency, 2023**

Bulan Month	Transmigrasi Umum Public Transmigration		Transmigrasi Swakarsa Initiative Transmigration		Pemulangan Pengungsi Returning Refugees		Jumlah Total	
	KK	JW	KK	JW	KK	JW	KK	JW
(1)	(2)	(3)	(4)	(5)	(6)	(7)	(8)	(9)
Januari / January	-	-	-	-	-	-	-	-
Pebruari / February	-	-	-	-	-	-	-	-
Maret / March	-	-	-	-	-	-	-	-
April / April	-	-	-	-	-	-	-	-
Mei / May	-	-	-	-	-	-	-	-
Juni / June	-	-	-	-	-	-	-	-
Juli / July	-	-	-	-	-	-	-	-
Agustus / August	-	-	-	-	-	-	-	-
September / September	-	-	-	-	-	-	-	-
Oktober / October	-	-	-	-	-	-	-	-
November / November	-	-	-	-	-	-	-	-
Desember / December	-	-	-	-	-	-	-	-
<b>Jumlah / Total</b>	-	-	-	-	-	-	-	-

Sumber/Source: Ditmas Tenaga Kerja dan Transmigrasi Kabupaten Jember/Labor Force and Transmigration Service Regency of Jember

Tabel  
Table 3.2.7

Penempatan TKI ke Luar Negeri Menurut Bulan dan Negara Tujuan di Kabupaten Jember, 2023  
*The Delivery of TKI (Indonesian Labor Force) Overseas By Month and Destination Country In Jember Regency, 2023*

Bulan Month	Negara Tujuan Destination Country							
	Singapura		Malaysia		Hongkong		Taiwan	
	L	P	L	P	L	P	L	P
(1)	(2)	(3)	(4)	(5)	(6)	(7)	(8)	(9)
Januari / January	-	-	17	9	-	68	8	33
Pebruari / February	-	-	27	8	-	96	7	36
Maret / March	-	2	24	7	-	75	13	37
April / April	-	-	6	5	-	77	8	27
Mei / May	-	-	14	6	-	107	8	27
Juni / June	-	-	11	7	-	92	9	30
Juli / July	-	1	14	6	-	127	9	42
Agustus / August	1	1	12	3	1	123	12	44
September / September	-	3	14	12	-	118	8	25
Oktober / October	-	2	27	7	-	46	17	33
November / November	-	10	26	7	-	38	9	27
Desember / December	-	-	15	5	-	19	5	30
<b>Jumlah / Total</b>	<b>1</b>	<b>19</b>	<b>207</b>	<b>82</b>	<b>1</b>	<b>986</b>	<b>113</b>	<b>391</b>

Lanjutan Tabel/Continued Table 3.2.7

Bulan Month	Negara Tujuan Destination Country						Jumlah	
	Brunei Darussalam		Aljazair		Bahrain		L	P
	L	P	L	P	L	P		
(1)	(10)	(11)	(12)	(13)	(14)	(15)	(16)	(17)
Januari / January	-	-	-	-	-	-	25	110
Pebruari / February	-	-	-	-	-	-	34	140
Maret / March	-	-	-	-	-	-	37	121
April / April	-	-	-	-	-	-	14	109
Mei / May	-	-	-	-	-	-	22	140
Juni / June	-	-	-	-	-	-	20	129
Juli / July	-	-	-	-	-	-	23	176
Agustus / August	1	1	-	-	-	-	27	172
September / September	1	-	-	-	-	-	23	158
Oktober / October	2	1	-	-	-	-	46	89
November / November	2	-	-	-	-	-	37	82
Desember / December	4	-	-	-	-	-	24	54
<b>Jumlah / Total</b>	<b>10</b>	<b>2</b>	<b>-</b>	<b>-</b>	<b>-</b>	<b>-</b>	<b>332</b>	<b>1.480</b>

Sumber/Source: Ditmas Tenaga Kerja dan Transmigrasi Kabupaten Jember/Labor Force and Transmigration Service Regency of Jember

Tabel  
 Table 3.2.8

Registrasi Penempatan TKI ke Luar Negeri Menurut Bulan dan Negara Tujuan di Kabupaten Jember, 2023  
*The Delivery Registration of TKI (Indonesian Labor Force) Overseas By Month and Destination Country In Jember Regency, 2023*

Bulan Month	Negara Tujuan Destination Country							
	Singapura		Malaysia		Hongkong		Taiwan	
	L	P	L	P	L	P	L	P
(1)	(2)	(3)	(4)	(5)	(6)	(7)	(8)	(9)
Januari / January	-	-	17	9	-	68	8	33
Pebruari / February	-	-	27	8	-	96	7	36
Maret / March	-	2	24	7	-	75	13	37
April / April	-	-	6	5	-	77	8	27
Mei / May	-	-	14	6	-	107	8	27
Juni / June	-	-	11	7	-	92	9	30
Juli / July	-	1	14	6	-	127	9	42
Agustus / August	1	1	12	3	1	123	12	44
September / September	-	3	14	12	-	118	8	25
Oktober / October	-	2	27	7	-	46	17	33
November / November	-	10	26	7	-	38	9	27
Desember / December	-	-	15	5	-	19	5	30
<b>Jumlah / Total</b>	<b>1</b>	<b>19</b>	<b>207</b>	<b>82</b>	<b>1</b>	<b>986</b>	<b>113</b>	<b>391</b>

Sumber/Source: Dinas Tenaga Kerja dan Transmigrasi Kabupaten Jember/Labor Force and Transmigration Service Regency of Jember

Lanjutan Tabel/Continued Table 3.2.8

Bulan Month	Negara Tujuan Destination Country						Jumlah	
	Brunei Darussalam		Aljazair		Bahrain		L	P
	L	P	L	P	L	P	L	P
(1)	(10)	(11)	(12)	(13)	(14)	(15)	(16)	(17)
Januari / January	-	-	-	-	-	-	-	-
Pebruari / February	-	-	-	-	-	-	-	-
Maret / March	-	-	-	-	-	-	-	-
April / April	-	-	-	-	-	-	-	-
Mei / May	-	-	-	-	-	-	-	-
Juni / June	-	-	-	-	-	-	-	-
Juli / July	-	-	-	-	-	-	-	-
Agustus / August	1	1	-	-	-	-	-	-
September / September	1	-	-	-	-	-	-	-
Oktober / October	2	1	-	-	-	-	-	-
November / November	2	-	-	-	-	-	-	-
Desember / December	4	-	-	-	-	-	-	-
<b>Jumlah / Total</b>	<b>10</b>	<b>2</b>	<b>-</b>	<b>-</b>	<b>-</b>	<b>-</b>	<b>-</b>	<b>-</b>

Sumber/Source: Dinas Tenaga Kerja dan Transmigrasi Kabupaten Jember/Labor Force and Transmigration Service Agency of Jember

**Tabel**  
**Table** 3.2.9

**Banyaknya Pencari Kerja Menurut Tingkat Pendidikan dan Jenis Kelamin di Kabupaten Jember, 2023**  
**The Number of Job Seekers According to Education Level and Sex in Jember Regency, 2023**

Uraian <i>Explanation</i>	Laki-Laki <i>Male</i>	Pereempuan <i>Female</i>	Jumlah <i>Total</i>
(1)	(2)	(3)	(4)
0. Tidak/belum pernah sekolah/No schooling	-	-	-
1. Belum Tamat SD/ Not graduating from ES	-	-	-
2. Tamat SD/ES Graduate	38	31	69
3. Tamat SMP/ YHS Graduate	159	44	203
4. Tamat SMA/ SHS Graduate	338	110	448
5. Tamat SMA (Kejuruan)/ SHS Vocational Graduate	529	143	672
6. Tamat Akademi / Academy Graduate	-	-	-
7. Sarjana/ Bachelor	189	162	351
<b>Jumlah / Total</b>	<b>1.253</b>	<b>490</b>	<b>1.743</b>

Sumber/Source: Dinas Tenaga Kerja dan Transmigrasi Kabupaten Jember/Labor Force and Transmigration Service Regency of Jember

**Tabel**  
**Table** 3.2.10

**Pencari Kerja Terdaftar, Lowongan Kerja Terdaftar, dan Penempatan/  
Pemenuhan Tenaga Kerja Menurut Kecamatan dan Jenis Kelamin,  
2023**  
*Number of Registered Job Applicants, Registered Job Vacancies, and  
Placement of Workers by and Sex, 2023*

Provinsi Province	Pencari Kerja Terdaftar Registered Job Applicants			Lowongan Kerja Terdaftar Registered Job Vacancies		
	L	P	Jumlah / Total	L	P	Jumlah / Total
(1)	(2)	(3)	(4)	(5)	(6)	(7)
Kecong	43	14	57	...	...	...
Gumukmas	40	13	53	...	...	...
Puger	31	20	51	...	...	...
Wulahan	108	24	132	...	...	...
Ambulo	148	27	175	...	...	...
Tempurejo	56	14	70	...	...	...
Silo	95	33	128	...	...	...
Mayang	13	9	22	...	...	...
Mumbulsari	9	3	12	...	...	...
Jenggawah	40	6	46	...	...	...
Ajung	84	34	118	...	...	...
Rambi Puji	29	7	36	...	...	...
Bakung	38	9	47	...	...	...
Umbulsari	58	21	79	...	...	...
Semboro	14	9	23	...	...	...
Jombang	22	9	31	...	...	...
Sumberbaru	27	5	32	...	...	...
Tanggul	28	14	42	...	...	...
Bangsalsari	23	18	41	...	...	...
Panti	23	18	41	...	...	...
Sukorambi	7	3	10	...	...	...
Arjasa	28	7	35	...	...	...
Pakusari	25	12	37	...	...	...
Kaltsat	29	17	46	...	...	...
Ledokombo	13	5	18	...	...	...
Sumberjambe	4	2	6	...	...	...
Sukowono	10	5	15	...	...	...
Jebuk	8	3	11	...	...	...
Kaliwates	74	65	139	...	...	...
Sumbersari	111	92	203	...	...	...
Patrang	51	30	81	...	...	...
<b>Jumlah / Total</b>	<b>1.289</b>	<b>548</b>	<b>1.837</b>	...	...	<b>3.724</b>



Lanjutan Tabel/Continued Table 3.2.10

Provinsi Province	Penempatan/Pemenuhan Tenaga Kerja Placement of Workers			Jumlah Total		
	L	P	Jumlah / Total	L	P	Jumlah / Total
(1)	(8)	(9)	(10)	(11)	(12)	(13)
Kecong	...	...	...	...	...	...
Gumukmas	...	...	...	...	...	...
Puger	...	...	...	...	...	...
Wuluhun	...	...	...	...	...	...
Ambulu	...	...	...	...	...	...
Tempurejo	...	...	...	...	...	...
Silo	...	...	...	...	...	...
Mayang	...	...	...	...	...	...
Mumbulsari	...	...	...	...	...	...
Jenggawah	...	...	...	...	...	...
Ajung	...	...	...	...	...	...
Rambi Puji	...	...	...	...	...	...
Bahung	...	...	...	...	...	...
Umbulsari	...	...	...	...	...	...
Semoro	...	...	...	...	...	...
Jombang	...	...	...	...	...	...
Sumberbaaru	...	...	...	...	...	...
Tanggul	...	...	...	...	...	...
Bangsalsari	...	...	...	...	...	...
Panti	...	...	...	...	...	...
Sukorambi	...	...	...	...	...	...
Arjasa	...	...	...	...	...	...
Pakasari	...	...	...	...	...	...
Kalisat	...	...	...	...	...	...
Ledokombo	...	...	...	...	...	...
Sumberjambe	...	...	...	...	...	...
Sukowono	...	...	...	...	...	...
Jelbuk	...	...	...	...	...	...
Kaliwates	...	...	...	...	...	...
Sumbersari	...	...	...	...	...	...
Patrang	...	...	...	...	...	...
<b>Jumlah/Total</b>	...	...	<b>3.572</b>	...	...	<b>9.133</b>

Sumber/Source: Dinas Tenaga Kerja dan Transmigrasi Kabupaten Jember/Labor Force and Transmigration Service Regency of Jember

**Tabel**  
**Table** 3.2.11

**Penduduk Berumur 15 Tahun ke Atas yang Bekerja Selama Seminggu yang Lalu Menurut Golongan Umur dan Jenis Kelamin, Hasil Survei Angkatan Kerja Nasional (SAKERNAS) bulan Agustus Tahun 2022-2023**  
*Population 15 Years of Age and Over Who Worked During the Previous Week by Age Group and Sex, of 2022-2023 National Labor Force Survey (SAKERNAS) in August.*

Golongan Umur Age Group	2022		Jumlah Total
	Laki-Laki Male	Perempuan Female	
(1)	(2)	(3)	(4)
15 - 19	25.186	13.410	38.596
20 - 24	71.764	34.247	106.011
25 - 29	79.115	35.122	114.237
30 - 34	80.180	43.365	123.545
35 - 39	88.856	57.390	146.246
40 - 44	84.581	63.356	147.937
45 - 49	87.469	65.031	152.500
50 - 54	80.537	61.969	142.506
55 - 59	69.855	59.801	129.656
60 +	146.216	112.911	259.127
<b>Jumlah / Total</b>	<b>815.759</b>	<b>546.602</b>	<b>1.360.361</b>

Sumber/Source: Badan Pusat Statistik Kabupaten Jember/Central Board of Statistics Regency of Jember

Lanjutan Tabel/Continued Table 3.2.11

Golongan Umur Age Group	2023		
	Laki-Laki Male	Perempuan Female	Jumlah Total
(1)	(2)	(3)	(4)
15 - 19	N/A	N/A	N/A
20 - 24	N/A	N/A	N/A
25 - 29	N/A	N/A	N/A
30 - 34	N/A	N/A	N/A
35 - 39	N/A	N/A	N/A
40 - 44	N/A	N/A	N/A
45 - 49	N/A	N/A	N/A
50 - 54	N/A	N/A	N/A
55 - 59	N/A	N/A	N/A
60 +	N/A	N/A	N/A
<b>Jumlah / Total</b>			

Sumber/Source: Badan Pusat Statistik Kabupaten Jember/Central Board of Statistics Regency of Jember

**Tabel 3.2.12** Jumlah Penduduk Laki-laki Menurut Pekerjaan di Kabupaten Jember, 2023  
**Number of Male Residents by Occupation in Jember Regency, 2023**

Kecamatan Subdistrict	Belum/Tidak Bekerja Not Yet / Not Working		Mengurus Rumah Tangga/ Taking care of household		Pelajar/Mahasiswa Student	
	L (2)	P (3)	L (4)	P (5)	L (6)	P (7)
Kencong	9.493	8.858	1	12.176	4.471	3.344
Gumuk Mas	12.285	11.255	6	13.721	5.462	3.665
Pager	15.872	15.384	13	22.770	8.623	6.574
Wuluhan	16.908	15.533	7	18.318	8.847	6.293
Ambulu	15.529	14.587	4	18.618	8.713	6.383
Tempurejo	11.555	10.589	4	13.800	5.167	3.371
Sito	14.532	13.563	6	16.965	7.502	5.177
Mayang	7.414	6.884	5	8.414	2.796	1.717
Mumbulsari	9.949	9.045	4	14.140	4.045	2.546
Jenggawah	12.210	11.248	6	15.715	6.408	4.769
Ajung	12.553	11.935	10	14.335	5.380	3.513
Rambipuji	12.559	11.907	4	14.722	5.842	3.962
Bakung	11.922	11.457	6	15.228	5.477	3.685
Umbulsari	10.812	10.110	3	11.890	5.151	3.594
Sembom	7.439	7.166	7	8.941	2.924	2.041
Jombang	6.778	6.335	4	8.440	4.144	3.051
Sumberbaru	16.713	15.601	15	18.103	7.765	5.751
Tanggul	13.530	13.042	7	15.773	5.933	4.045
Bangsalsari	17.655	16.547	11	20.078	8.277	5.516
Panti	10.032	9.497	10	13.146	3.822	2.350
Sukorambi	6.008	5.720	1	7.884	2.608	1.760
Arjasa	5.972	5.581	3	6.525	2.438	1.654
Pakosari	6.623	6.152	7	8.833	2.469	1.595
Kalisat	11.796	11.142	6	14.559	4.310	2.787
Ledokombo	10.034	9.293	9	11.348	3.684	2.113
Sumberjambe	8.559	7.872	11	13.204	3.343	2.045
Sukowono	8.456	7.824	5	13.085	3.221	1.978
Jelbuk	4.924	4.240	6	5.535	1.403	820
Kaliwates	19.239	18.764	9	22.166	9.125	7.266
Sumbersari	19.977	19.194	5	24.461	9.534	7.660
Patrang	15.592	15.056	5	19.871	6.394	4.774
<b>Kabupaten Jember</b>	<b>362.970</b>	<b>341.381</b>	<b>200</b>	<b>442.764</b>	<b>165.278</b>	<b>115.799</b>

Lanjutan Tabel/Continued Table 3.2.12

Kecamatan Subdistrik	Pensiunan/ Retired		Pegawai Negeri Sipil (PNS)/ Government employees		Tentara Nasional Indonesia Indonesian national army	
	L (8)	P (9)	L (10)	P (11)	L (12)	P (13)
Kencong	176	62	315	193	112	1
Guruk Mas	121	41	272	152	76	1
Puger	156	75	320	187	78	1
Wuluhan	179	85	400	323	124	1
Ambulu	238	67	460	350	258	-
Temporejo	85	33	154	75	37	1
Silo	145	99	225	90	15	-
Mayang	51	22	126	60	10	-
Mumbulsari	78	38	123	59	18	-
Jenggawah	119	39	244	136	47	-
Ajung	93	50	223	107	45	-
Rambipuji	256	137	365	227	88	-
Bakung	133	90	301	207	86	1
Umbulsari	129	68	309	208	178	-
Semboro	209	51	168	138	159	1
Jombang	94	35	179	123	61	-
Sumberbaru	99	50	165	104	53	-
Tanggul	270	162	317	218	353	-
Bangsalsari	154	82	262	138	62	1
Panti	64	35	126	79	22	-
Sukorambi	66	47	157	83	27	-
Arjasa	84	30	216	118	23	-
Pakusari	72	39	156	76	15	1
Kalsat	228	148	367	212	53	-
Ledokombo	51	37	156	60	13	-
Sumberjambe	35	34	108	51	4	-
Sukowono	95	69	206	119	18	-
Jelbuk	24	20	48	12	6	-
Kalwates	898	475	1.576	1.107	376	3
Sumbersari	1.217	628	1.947	1.354	1.262	6
Patrang	820	527	1.252	744	321	-
<b>Kabupaten Jember</b>	<b>6.439</b>	<b>3.375</b>	<b>11.243</b>	<b>7.110</b>	<b>4.000</b>	<b>18</b>

Lanjutan Tabel/Continued Table 3.2.12

Kecamatan Subdistrict	Kepoksisan RI/ Indonesian Pollce		Perdagangan/ Trade		Pertani/Perkebun Farmers/plantations	
	L (14)	P (15)	L (16)	P (17)	L (18)	P (19)
Kecong	36	1	548	603	5.974	3.230
Gumuk Mas	31	1	545	445	12.150	7.792
Puger	49	2	825	754	11.101	6.651
Wuluhan	33	-	1.086	1.097	16.783	10.225
Ambulu	55	2	1.160	1.370	13.766	7.034
Tempurejo	19	-	440	492	9.594	6.163
Silo	14	-	540	371	15.740	12.135
Mayang	21	-	674	440	5.794	4.582
Mumbulsari	9	1	416	341	6.745	4.211
Jenggawah	23	-	1.221	754	7.930	4.744
Ajung	34	1	802	493	3.847	2.880
Rambipuji	43	3	856	596	5.353	4.002
Balung	39	-	1.063	644	5.026	2.663
Umbulsari	47	2	536	549	7.806	5.336
Semboro	33	1	270	327	3.355	1.954
Jombang	20	1	279	241	4.726	3.180
Sumberbaru	16	1	479	498	10.245	8.401
Tanggul	46	2	596	550	5.849	5.093
Bangsalsari	35	-	710	531	9.310	7.985
Panti	10	1	649	414	5.626	4.079
Sukorambi	19	-	366	221	2.681	1.850
Arjasa	10	-	215	221	3.203	2.568
Pakusari	22	1	426	323	3.626	2.281
Kalisat	29	1	783	623	6.112	4.348
Ledokombo	15	-	511	337	9.790	7.299
Sumberjambe	7	1	355	255	10.277	5.116
Sukowono	10	-	378	339	6.169	3.504
Jelbuk	7	-	146	143	3.947	2.775
Kaliwates	291	16	955	578	700	322
Sumbersari	337	29	629	487	1.518	794
Patrang	128	4	704	630	1.855	1.201
<b>Kabupaten Jember</b>	<b>1.488</b>	<b>71</b>	<b>19.163</b>	<b>15.667</b>	<b>216.598</b>	<b>144.398</b>

Lanjutan Tabel/Continued Table 3.2.12

Kecamatan Subdistrict	Peternak/ Breeder		Nelayan/ Fisherman		Industri Industry	
	L (20)	P (21)	L (22)	P (23)	L (24)	P (25)
Kecong	19	1	85	2	3	1
Gumuk Mas	51	22	100	2	69	18
Puger	22	11	4.101	55	53	22
Wuluhan	72	21	250	3	153	88
Ambulu	32	7	801	62	159	81
Tempurejo	19	4	40	11	15	9
Silo	20	10	14	-	15	3
Mayang	26	30	9	-	18	14
Mumbulsari	18	2	6	1	4	5
Jenggawah	37	8	19	1	46	53
Ajung	38	12	12	-	189	555
Rambipuji	23	4	20	3	29	33
Bahung	16	6	31	1	91	24
Umbulsari	45	5	23	5	72	70
Semboro	20	4	7	-	263	23
Joombang	16	4	9	-	42	36
Sumberbaru	32	20	9	-	29	4
Tanggul	12	9	12	-	34	15
Bangsalsari	22	6	20	-	37	29
Pantl	26	15	11	2	69	24
Sukorambi	10	3	6	-	17	19
Arjasa	13	2	5	-	42	302
Pakusari	15	8	2	-	20	23
Kalisat	16	2	9	1	76	152
Ledokombo	19	14	14	-	32	17
Sumberjambe	38	42	4	1	21	6
Sukowono	19	1	3	-	29	17
Jelbuk	6	5	3	-	6	27
Kaliwates	26	5	13	-	35	28
Sumbersari	24	7	5	2	21	21
Patrang	20	14	8	-	35	36
<b>Kabupaten Jember</b>	<b>772</b>	<b>304</b>	<b>5.651</b>	<b>152</b>	<b>1.724</b>	<b>1.755</b>

Lanjutan Tabel/Continued Table 3.2.12

Kecamatan Subdistrict	Konstruksi/ Construction		Transportasi/ Transportation		Karyawan Swasta/ Private sector employees	
	L (26)	P (27)	L (28)	P (29)	L (30)	P (31)
Kecong	12	-	17	-	856	401
Gumuk Mas	47	1	45	1	970	433
Puger	95	4	182	-	1.467	676
Wulahan	87	2	86	2	1.303	633
Ambulu	127	5	162	3	1.449	760
Tempurejo	102	10	44	1	832	397
Silo	11	-	77	1	1.058	428
Mayang	14	1	115	-	395	157
Mumbulsari	39	-	37	-	558	227
Jenggawah	105	1	76	-	985	400
Ajung	177	3	227	6	1.489	629
Rambipuji	95	1	177	3	1.788	687
Bahung	45	2	209	2	1.029	441
Umbulsari	43	2	54	-	1.076	470
Semboro	87	3	104	-	1.025	345
Jombang	43	-	28	-	1.011	573
Sumberbaru	40	-	99	-	1.174	439
Tanggul	77	2	337	4	1.414	520
Bangsalsari	52	-	151	3	1.379	481
Pantl	285	19	123	-	972	318
Sukorambi	108	1	146	1	698	274
Arjasa	74	4	147	2	614	382
Pakusari	5	-	135	4	648	304
Kalisat	90	3	166	2	841	378
Ledokombo	30	-	81	3	296	117
Sumberjambe	5	-	18	1	194	80
Sukowono	11	2	41	-	304	113
Jelbuk	18	1	24	-	194	186
Kaliwates	80	5	361	2	7.634	3.624
Sumbersari	126	6	317	2	6.526	3.262
Patrang	146	7	298	4	4.361	1.970
<b>Kabupaten Jember</b>	<b>2.276</b>	<b>85</b>	<b>4.084</b>	<b>47</b>	<b>44.540</b>	<b>20.105</b>



Lanjutan Tabel/Continued Table 3.2.12

Kecamatan Subdistrict	Karyawan BUMN/ BUMN employees		Karywan BUMD/ BUMD employees		Karyawan Honrer/ Honorary employees	
	L (32)	P (33)	L (34)	P (35)	L (36)	P (37)
Kecong	42	2	3	-	56	44
Gumuk Mas	24	4	-	-	51	27
Puger	38	11	8	-	76	36
Wuluhan	52	9	2	-	57	52
Ambulu	62	16	2	-	78	59
Tempurejo	213	84	8	1	54	37
Silo	415	202	257	130	71	38
Mayang	31	2	1	1	43	40
Mumbulsari	92	37	5	-	68	66
Jenggawah	59	12	8	2	59	49
Ajung	214	76	8	1	98	57
Rambipuji	166	30	12	4	139	89
Balung	29	12	4	-	77	63
Umbulsari	53	3	2	-	62	50
Semoro	146	12	8	-	57	44
Jombang	25	3	-	1	39	28
Sumberbaru	108	10	16	5	65	50
Tanggul	142	37	16	2	93	72
Bangsalsari	103	19	9	-	75	67
Panti	28	6	16	5	43	27
Sukorambi	48	8	5	2	63	35
Arjasa	67	17	12	2	79	36
Pakusari	34	12	5	1	82	39
Kalisat	78	10	4	1	165	112
Ledokombo	33	4	-	2	60	45
Sumberjambi	22	3	2	-	39	35
Sukowono	31	6	2	-	73	65
Jelbuk	8	6	2	1	25	12
Kaliwates	718	240	67	28	431	263
Sumbersari	762	299	97	38	581	318
Patrang	438	123	42	14	511	268
<b>Kabupaten Jember</b>	<b>4.281</b>	<b>1.315</b>	<b>623</b>	<b>241</b>	<b>3.470</b>	<b>2.223</b>

Lanjutan Tabel/Continued Table 3.2.12

Kecamatan Subdistrict	Buruh Harian Lepas/ Freelance		Buruh Tani/ Farm workers		Buruh Nelayan/ Fishermen's Workers	
	L (38)	P (39)	L (40)	P (41)	L (42)	P (43)
Kecong	252	49	1.268	722	26	-
Gumuk Mas	165	26	1.079	690	19	-
Puger	515	87	1.581	891	507	13
Wuluhan	264	75	1.833	1.142	38	2
Ambulu	267	107	1.330	607	40	1
Tempurejo	398	184	1.893	1.222	13	2
Silo	409	204	1.924	1.318	3	1
Mayang	278	193	1.566	1.325	3	2
Mumbulsari	321	123	1.593	1.059	4	-
Jenggawah	449	122	2.188	1.261	10	4
Ajung	1.268	638	3.425	2.526	1	1
Rambipuji	758	205	2.248	1.625	6	-
Bahung	757	291	2.014	1.374	13	1
Umbulsari	235	47	2.255	1.468	8	-
Semboro	259	40	1.351	892	1	1
Jombang	329	82	1.401	821	2	1
Sumberbaru	769	226	3.248	2.104	9	-
Tanggul	979	276	2.480	1.923	6	1
Bangsalsari	718	276	4.397	3.722	7	-
Pantl	467	93	1.266	968	3	-
Sukorambi	543	132	1.585	1.514	9	6
Arjasa	315	120	2.005	1.633	1	-
Pakusari	349	255	2.014	1.361	5	3
Kalisat	1.406	493	4.801	2.846	3	2
Ledokombo	236	89	3.097	2.492	7	1
Sumberjambe	251	65	3.854	2.404	2	1
Sukowono	216	117	3.191	1.821	3	-
Jelbuk	136	88	2.814	1.954	4	4
Kaliwates	1.675	497	755	389	8	3
Sumbersari	1.868	409	1.509	984	4	-
Patrang	2.403	438	1.455	839	8	1
<b>Kabupaten Jember</b>	<b>19.255</b>	<b>6.047</b>	<b>67.420</b>	<b>45.897</b>	<b>773</b>	<b>51</b>

Lanjutan Tabel/Continued Table 3.2.12

Kecamatan Subdistrict	Buruh Peternakan/ Stockman		Pembantu Rumah Tangga/ Household servant		Tukang cukur/ Barber	
	L (44)	P (45)	L (46)	P (47)	L (48)	P (49)
Kecong	6	5	1	63	5	-
Gumuk Mas	6	2	2	35	7	1
Pager	12	6	1	51	4	-
Wuluhan	6	5	-	71	7	2
Ambulu	2	3	1	114	7	1
Tempurejo	2	1	-	62	7	-
Silo	7	3	1	42	5	-
Mayang	4	3	-	23	4	1
Mumbulsari	6	-	1	22	5	1
Jenggawah	14	-	1	52	5	-
Ajung	11	10	-	68	6	-
Rambipuf	9	2	1	82	4	-
Balung	9	4	-	107	3	1
Umbulsari	8	2	2	77	5	-
Semboro	3	3	1	53	6	-
Jombang	4	4	-	51	-	-
Sumberbaru	15	1	4	118	3	1
Tanggul	5	2	1	89	8	-
Bangsalsari	4	5	-	75	5	-
Panti	10	3	1	65	1	-
Sukorambi	9	3	3	50	1	-
Arjasa	3	4	1	40	4	-
Pakusari	7	2	2	21	8	-
Kalbat	8	3	-	48	3	-
Ledinkombo	5	-	1	37	2	-
Sumberjambe	9	8	1	48	6	-
Sukowono	9	5	-	27	5	1
Jelbuk	4	1	-	28	-	-
Kaliwates	12	1	3	353	23	-
Sumbersari	8	6	2	550	17	2
Patrang	5	6	4	398	21	1
<b>Kabupaten Jember</b>	<b>222</b>	<b>103</b>	<b>35</b>	<b>2.920</b>	<b>187</b>	<b>12</b>

Lanjutan Tabel/Continued Table 3.2.12

Kecamatan Subdistrict	Tukang Listrik/ Electrician		Tukang Batu/ Bricklayer		Tukang Kayu/ Carpenter	
	L (50)	P (51)	L (52)	P (53)	L (54)	P (55)
Kecong	6	-	73	-	43	1
Gumuk Mas	7	-	61	-	61	-
Pager	8	-	72	-	43	-
Wuluhan	10	-	111	1	77	-
Ambulu	20	-	140	-	79	-
Tempurejo	4	-	53	2	37	-
Silo	-	-	41	2	41	-
Mayang	1	-	48	-	27	-
Mumbulsari	2	-	33	-	39	-
Jenggawah	13	-	85	-	45	-
Ajung	5	-	173	3	72	-
Rambipuji	10	-	174	1	100	-
Balung	8	-	116	-	49	-
Umbulsari	8	-	69	-	43	-
Semboro	5	-	71	-	40	-
Jombang	5	-	87	1	45	1
Sumberbaru	5	-	79	-	94	1
Tanggul	6	-	60	1	54	-
Bangsalsari	5	-	99	-	77	-
Panti	8	-	137	1	43	-
Sukorambi	4	1	68	1	26	-
Arjasa	2	-	96	2	38	-
Pakusari	5	2	87	1	23	-
Kalbat	9	1	92	2	44	-
Ledinkombo	2	-	60	5	38	-
Sumberjambe	4	-	54	-	52	-
Sukowono	1	-	59	-	37	-
Jelbuk	1	-	53	1	26	-
Kaliwates	43	-	262	1	85	-
Sumbersari	34	1	598	7	133	-
Patrang	47	-	516	1	173	2
<b>Kabupaten Jember</b>	<b>288</b>	<b>5</b>	<b>3.777</b>	<b>33</b>	<b>1.784</b>	<b>5</b>

Lanjutan Tabel/Continued Table 3.2.12

Kecamatan Subdistrict	Tukang Sol Sepatu/ Cobbler		Tukang Las Pandai Besi/ Blacksmith Welder		Tukang Jahit/ Tailor	
	L (56)	P (57)	L (58)	P (59)	L (60)	P (61)
Kecong	8	-	22	-	3	15
Gumuk Mas	1	-	18	-	6	21
Pager	1	-	21	-	7	33
Wuluhan	1	1	21	-	16	35
Ambulu	5	-	19	-	25	49
Tempurejo	-	1	7	-	11	18
Silo	1	-	9	-	8	31
Mayang	1	-	5	1	6	10
Mumbulsari	2	2	12	2	8	19
Jenggawah	-	-	21	-	26	40
Ajung	4	-	23	-	14	34
Rambipuji	3	-	28	-	26	62
Balung	3	-	48	-	16	27
Umbulsari	-	-	15	-	10	30
Semboro	2	-	22	-	9	16
Jombang	1	1	13	-	16	32
Sumberbaru	1	-	17	1	13	37
Tanggul	2	-	12	-	12	23
Bangsalsari	3	-	16	1	13	39
Panti	-	-	6	1	13	18
Sukorambi	1	-	6	-	12	12
Arjasa	1	-	5	-	8	10
Pakusari	-	1	9	-	2	14
Kalbat	4	-	10	-	16	25
Ledinkombo	3	-	5	-	5	14
Sumberjambe	-	-	9	1	6	16
Sukowono	1	-	19	-	12	25
Jelbuk	-	1	6	-	2	6
Kaliwates	9	-	60	-	63	132
Sumbersari	12	-	58	-	37	120
Patrang	11	2	49	2	51	98
<b>Kabupaten Jember</b>	<b>81</b>	<b>9</b>	<b>591</b>	<b>9</b>	<b>472</b>	<b>1.061</b>

Lanjutan Tabel/Continued Table 3.2.12

Kecamatan Subdistrict	Tukang Gigi/ Dentist		Penata Rias/ Makeup man		Penata Busana/ Fashion Stylist	
	L (62)	P (63)	L (64)	P (65)	L (66)	P (67)
Keccong	-	-	1	5	-	-
Gumuk Mas	2	-	1	2	-	-
Pager	3	-	-	1	-	-
Wuluhan	1	1	-	8	-	-
Ambulu	5	1	-	6	1	2
Tempurejo	121	3	1	1	-	1
Silo	2	-	-	2	-	1
Mayang	-	-	-	4	-	-
Mumbulsari	9	-	-	1	-	-
Jenggawah	72	1	-	2	-	-
Ajung	9	-	-	10	3	-
Rambipuji	5	-	1	4	-	1
Balung	1	-	2	2	-	-
Umbulsari	3	-	-	4	-	-
Semboro	-	-	-	5	-	-
Jombang	-	1	1	3	-	-
Sumberbaru	6	-	-	3	2	3
Tanggul	1	-	-	6	-	3
Bangsalsari	2	-	2	2	3	-
Panti	5	-	-	4	-	-
Sukorambi	10	-	-	3	1	2
Arjasa	-	-	1	2	-	1
Pakusari	-	1	-	3	-	2
Kalibati	3	-	1	7	2	1
Ledinkombo	-	-	-	1	-	-
Sumberjambi	3	-	-	-	-	1
Sukowono	1	1	2	2	-	-
Jelbuk	-	-	-	1	-	-
Kaliwates	5	1	-	24	-	3
Sumbersari	-	-	2	27	1	6
Patrang	3	-	-	21	-	2
<b>Kabupaten Jember</b>	<b>272</b>	<b>10</b>	<b>15</b>	<b>166</b>	<b>13</b>	<b>29</b>

Lanjutan Tabel/Continued Table 3.2.12

Kecamatan Subdistrik	Tukang Rambut/ Hairdresser		Mekanik/ Mechanic		Seniman/ Artist	
	L (68)	P (69)	L (70)	P (71)	L (72)	P (73)
Kencong	2	3	36	-	-	-
Gumuk Mas	2	2	36	-	2	-
Pager	2	4	37	-	7	2
Wuluhan	1	4	64	-	10	3
Ambulu	3	7	74	-	18	-
Tempurejo	1	-	23	1	-	-
Silo	-	3	24	1	3	-
Mayang	-	-	12	-	8	1
Mumbelsari	5	1	17	-	2	-
Jenggawah	-	2	49	-	3	-
Ajung	2	3	54	-	5	-
Rambipuji	2	6	57	-	8	-
Balang	-	4	57	-	6	1
Umbulsari	1	-	27	-	7	1
Semboro	1	2	31	-	3	1
Jombang	-	1	31	1	4	-
Sumberbaru	1	4	28	-	3	-
Tanggal	2	3	39	1	3	-
Bangsalsari	-	1	26	1	2	-
Panti	2	-	46	-	1	1
Sukorambi	-	2	23	-	1	1
Arjasa	-	-	30	-	2	-
Pakisan	2	1	21	-	1	1
Kalisat	1	4	34	-	1	-
Ledokombo	3	2	12	-	-	-
Sumberjambe	3	1	15	1	1	-
Sukowono	1	-	15	-	1	-
Jelbuk	-	-	8	-	-	-
Kaliwates	9	21	176	2	34	1
Sumbersari	2	19	153	1	26	3
Patrang	2	10	134	2	18	4
<b>Kabupaten Jember</b>	<b>50</b>	<b>110</b>	<b>1.389</b>	<b>11</b>	<b>180</b>	<b>20</b>

Lanjutan Tabel/Continued Table 3.2.12

Kecamatan Subdistrict	Tabib/ Physician		Paraji		Perancang Busana/ Fashion designer	
	L (74)	P (75)	L (76)	P (77)	L (78)	P (79)
Kencong	2	-	1	-	-	-
Gumuk Mas	2	-	1	-	-	1
Pager	2	-	-	-	-	-
Wuluhan	1	-	3	-	-	-
Ambulu	2	-	-	-	2	2
Tempurejo	-	-	1	-	-	-
Silo	1	-	-	-	-	-
Mayang	1	-	1	1	-	-
Mumbelsari	1	1	-	-	-	-
Jenggawah	3	-	2	-	-	1
Ajung	1	-	-	-	1	1
Rambipuji	1	-	1	-	-	2
Balang	1	-	9	1	2	-
Umbulsari	-	-	2	1	-	-
Semoro	1	-	1	-	-	-
Jombang	1	-	1	-	-	-
Sumberbaru	2	-	2	-	1	1
Tanggal	1	-	-	-	-	1
Bangsalsari	2	2	1	1	-	1
Panti	-	-	-	-	-	2
Sukorambi	-	-	1	1	-	1
Arjasa	1	-	2	-	-	-
Pakisan	-	-	-	-	-	1
Kalisat	2	-	-	-	-	-
Ledokombo	2	-	-	-	-	-
Sumberjambe	-	-	-	1	-	1
Sukowono	2	1	3	1	-	-
Jelbuk	-	-	1	1	-	1
Kaliwates	5	4	3	-	-	1
Sumbersari	3	1	1	-	1	3
Patrang	3	3	2	-	1	4
<b>Kabupaten Jember</b>	<b>43</b>	<b>12</b>	<b>39</b>	<b>8</b>	<b>8</b>	<b>24</b>



Lanjutan Tabel/Continued Table 3.2.12

Kecamatan Subdistrik	Penterjemah/ Translator		Imam Masjid/ Mosque Imam		Pendeta/ Pastor	
	L (80)	P (81)	L (82)	P (83)	L (84)	P (85)
Kencong	-	-	4	-	3	-
Gumuk Mas	-	-	6	-	1	-
Pager	-	-	1	-	3	1
Wuluhan	-	-	4	-	1	-
Ambulu	-	-	2	-	7	-
Tempurejo	-	-	2	-	-	-
Silo	-	-	10	-	-	-
Mayang	-	1	1	-	1	-
Mumbelsari	-	-	-	-	-	-
Jenggawah	-	-	3	-	1	1
Ajung	-	-	3	-	-	-
Rambipuji	-	-	3	-	2	-
Balang	-	-	1	-	3	-
Umbulsari	-	-	3	-	5	1
Semboro	-	-	-	-	2	1
Jombang	-	-	4	-	-	-
Sumberbaru	1	-	11	-	-	-
Tanggal	-	-	7	-	5	-
Bangsalsari	-	-	10	-	2	1
Panti	-	-	2	-	-	-
Sukorambi	-	-	-	-	-	-
Arjasa	-	-	5	-	-	-
Pakisan	-	-	6	-	2	1
Kalisat	-	-	6	-	-	-
Ledokombo	-	-	1	-	1	-
Sumberjambe	-	-	1	-	3	1
Sukowono	-	-	4	-	1	-
Jelbuk	-	-	2	-	-	-
Kaliwates	-	-	7	-	15	-
Sumbersari	1	-	12	-	8	2
Patrang	-	-	7	-	4	1
<b>Kabupaten Jember</b>	<b>2</b>	<b>1</b>	<b>128</b>	<b>-</b>	<b>70</b>	<b>10</b>

Lanjutan Tabel/Continued Table 3.2.12

Kecamatan Subdistrict	Pastor/ priest		Wartawan/ Journalist		Ustadz/ chaplain	
	L (86)	P (87)	L (88)	P (89)	L (90)	P (91)
Kecong	-	-	-	-	10	2
Gumuk Mas	-	-	4	-	22	4
Pager	-	-	2	-	23	4
Wuluhan	-	-	1	-	22	11
Ambulu	1	-	2	-	14	11
Tempurejo	-	-	-	-	12	3
Silo	-	-	3	-	32	11
Mayang	-	-	2	-	16	3
Mumbulsari	-	-	1	-	17	5
Jenggawah	-	-	3	-	17	10
Ajung	-	-	6	-	29	9
Rambipuji	-	-	5	-	29	19
Balung	1	-	4	-	28	17
Umbulsari	-	-	-	-	12	5
Semboro	-	-	1	-	5	2
Jombang	-	-	1	-	11	2
Sumberbaru	-	-	3	-	57	9
Tanggul	-	-	5	-	42	7
Bangsalsari	-	-	2	-	34	14
Panti	-	-	-	-	27	6
Sukorambi	-	-	2	-	22	3
Arjasa	-	-	1	-	10	1
Pakusari	-	-	1	-	15	4
Kalibati	-	-	2	-	38	12
Ledinkombo	-	-	2	1	9	1
Sumberjambe	-	-	1	-	30	3
Sukowono	-	-	-	-	41	8
Jelbuk	-	-	-	-	22	11
Kaliwates	3	-	32	1	35	16
Sumbersari	-	-	16	1	45	11
Patrang	-	-	14	1	47	10
<b>Kabupaten Jember</b>	<b>5</b>	<b>-</b>	<b>116</b>	<b>4</b>	<b>773</b>	<b>234</b>

Lanjutan Tabel/Continued Table 3.2.12

Kecamatan Subdistrict	Juru Masak/ Cook		Promotor Acara/ Event Promoter		Anggota DPR RI/ Member of the Indonesian House of Representatives	
	L (92)	P (93)	L (94)	P (95)	L (96)	P (97)
Kencong	1	-	-	-	-	-
Gumuk Mas	1	-	-	-	-	-
Pager	-	2	-	-	-	-
Wuluhan	-	1	-	-	-	-
Ambulu	-	2	-	-	-	-
Tempurejo	1	3	-	-	-	-
Silo	-	1	-	-	-	-
Mayang	-	-	-	-	-	-
Mumbelsari	2	-	-	-	-	-
Jenggawah	-	-	-	-	-	-
Ajung	2	1	-	-	-	-
Rambipuji	-	3	-	-	-	-
Balang	-	3	-	-	-	-
Umbulsari	1	1	-	-	1	-
Semboro	-	1	-	-	-	-
Jombang	-	1	-	-	-	-
Sumberbaru	1	1	-	-	-	-
Tanggal	1	2	-	-	-	-
Bangsalsari	-	3	-	-	-	-
Panti	2	-	-	-	-	-
Sukorambi	2	1	-	1	-	-
Arjasa	-	-	-	-	-	-
Pakisan	-	1	-	-	-	-
Kalisat	3	1	-	-	-	-
Ledokombo	-	-	-	-	-	-
Sumberjambe	-	-	-	-	-	-
Sukowono	-	-	-	-	-	-
Jelbuk	-	1	-	-	-	-
Kaliwates	6	9	-	-	-	-
Sumbersari	3	19	-	1	-	-
Patrang	2	3	-	-	1	-
<b>Kabupaten Jember</b>	<b>28</b>	<b>60</b>	<b>-</b>	<b>2</b>	<b>2</b>	<b>-</b>

Lanjutan Tabel/Continued Table 3.2.12

Kecamatan Subdistrict	Anggota DPD RI Member of DPD RI		Anggota BPK/ Member of BPK		Anggota Kabinet Kementerian/ Ministry Cabinet Member	
	L (98)	P (99)	L (100)	P (101)	L (102)	P (103)
Kencong	1	-	-	-	-	-
Gumuk Mas	-	-	-	-	-	-
Pager	-	-	-	-	-	-
Wuluhan	-	-	-	-	-	-
Ambulu	1	-	-	-	-	-
Tempurejo	-	-	-	-	-	-
Silo	-	-	-	-	-	-
Mayang	1	-	-	-	-	-
Mumbelsari	-	-	-	-	-	-
Jenggawah	-	-	-	-	-	-
Ajung	-	-	-	-	-	-
Rambipuji	-	-	-	-	-	-
Baling	-	-	-	-	-	-
Umbulsari	-	-	-	-	-	-
Semboro	-	-	-	-	-	-
Jombang	-	-	-	-	-	-
Sumberbaru	-	-	-	-	-	-
Tanggul	-	-	-	-	-	-
Bangsalsari	-	-	-	-	-	-
Panti	-	-	-	-	-	-
Sukorambi	-	-	-	-	-	-
Arjasa	-	-	-	-	-	-
Pakisan	-	-	1	-	-	-
Kalisat	-	-	-	-	-	-
Ledokombo	1	-	-	-	1	-
Sumberjambe	-	-	-	-	-	-
Sukowono	-	-	-	-	-	-
Jelbuk	-	-	-	-	-	-
Kaliwates	-	-	-	-	-	1
Sumbersari	-	-	-	-	-	-
Patrang	-	1	-	-	-	-
<b>Kabupaten Jember</b>	<b>4</b>	<b>1</b>	<b>1</b>	<b>-</b>	<b>1</b>	<b>1</b>

Lanjutan Tabel/Continued Table 3.2.12

Kecamatan Subdistrict	Duta Besar/ Ambassador		Bupati/ Regent		Wakil Bupati/ vice-regent	
	L (104)	P (105)	L (106)	P (107)	L (108)	P (109)
Kecong	-	-	-	-	-	-
Gumuk Mas	-	-	-	-	-	-
Pager	-	-	-	-	-	-
Wuluh	-	1	-	-	-	-
Ambulu	-	-	-	-	-	-
Tempurejo	-	-	-	-	-	-
Silo	-	-	-	-	1	-
Mayang	-	-	-	-	-	-
Mumbulsari	-	1	-	-	-	-
Jenggawah	-	-	-	-	-	-
Ajung	-	1	-	-	-	-
Rambipuji	-	-	-	-	-	-
Balung	1	-	-	-	-	-
Umbulsari	-	-	-	-	-	-
Semboro	-	-	-	-	-	-
Jombang	-	-	-	-	-	-
Sumberbaru	-	-	-	-	-	-
Tanggul	-	-	-	-	-	-
Bangsalsari	-	1	-	-	-	-
Pantl	-	-	-	-	-	-
Sukorambi	-	-	-	-	-	-
Arjasa	-	-	-	-	-	-
Pakusan	-	-	-	-	-	-
Kalbat	-	-	-	-	-	-
Ledinkombo	-	-	-	-	-	-
Sumberjambe	-	-	-	-	-	-
Sukowono	-	-	-	-	-	-
Jelbuk	-	-	-	-	-	-
Kaliwates	-	-	1	-	-	-
Sumbersari	-	-	-	1	-	-
Patrang	1	-	-	-	-	-
<b>Kabupaten Jember</b>	<b>2</b>	<b>4</b>	<b>1</b>	<b>1</b>	<b>1</b>	<b>1</b>

Lanjutan Tabel/Continued Table 3.2.12

Kecamatan Subdistrict	Anggota DPRD Prov./ Provincial DPRD Member		Anggota DPRD Kab./ District DPRD Member		Dosen/ Lecturer	
	L (110)	P (111)	L (112)	P (113)	L (114)	P (115)
Kecong	-	-	-	-	10	14
Gumuk Mas	-	-	-	-	17	12
Pager	-	-	-	-	20	24
Wuluhan	-	1	2	-	21	14
Ambulu	1	-	-	-	13	13
Tempurejo	1	-	-	-	7	5
Silo	-	1	1	-	9	4
Mayang	-	-	-	-	8	8
Mumbulsari	-	-	-	-	3	2
Jenggawah	-	-	-	-	26	12
Ajung	-	-	1	1	19	10
Rambipuji	-	-	3	-	24	15
Balung	-	-	1	-	12	13
Umbulsari	1	-	1	-	7	8
Semboro	-	-	-	1	9	10
Jombang	1	-	-	-	16	11
Sumberbaru	-	-	2	-	4	7
Tanggul	-	-	-	-	8	11
Bangsalsari	-	-	-	-	17	8
Pantl	-	-	-	-	9	4
Sukorambi	-	-	-	-	13	12
Arjasa	-	-	1	-	11	12
Pakusari	-	-	1	-	11	11
Kalibati	-	-	1	-	14	13
Ledinkombo	-	-	-	-	6	1
Sumberjambi	-	-	-	-	2	3
Sukowono	-	1	-	-	10	7
Jelbuk	-	-	-	-	2	2
Kaliwates	-	-	3	1	238	204
Sumbersari	-	-	2	-	439	333
Patrang	-	-	1	-	121	116
<b>Kabupaten Jember</b>	<b>4</b>	<b>3</b>	<b>20</b>	<b>3</b>	<b>1.126</b>	<b>919</b>

Lanjutan Tabel/Continued Table 3.2.12

Kecamatan Subdistrict	Guru/ Teacher		Pilot/ Pilot		Pengacara/ Lawyer	
	L (116)	P (117)	L (118)	P (119)	L (120)	P (121)
Kecong	184	374	-	-	2	-
Gumuk Mas	222	344	-	-	-	-
Pager	347	629	-	-	2	1
Wuluhan	385	656	-	-	1	-
Ambulu	420	776	1	-	1	-
Tempurejo	149	220	-	-	-	-
Silo	318	436	-	-	-	-
Mayang	95	140	-	-	-	-
Mumbulsari	129	202	-	-	1	-
Jenggawah	229	395	-	-	1	-
Ajung	211	328	-	-	2	1
Rambipuji	202	488	-	-	2	1
Balung	276	556	-	-	-	-
Umbulsari	197	391	-	-	-	-
Semboro	128	313	-	-	-	-
Jombang	143	272	-	-	-	1
Sumberbaru	199	283	-	-	-	-
Tanggul	226	436	-	-	3	-
Bangsalsari	222	373	-	-	-	1
Panti	125	237	-	-	-	-
Sukorambi	84	146	-	-	1	-
Arjasa	65	118	-	-	3	1
Pakusari	74	116	-	-	1	-
Kalbat	193	320	-	-	4	-
Ledinkombo	88	108	-	-	-	-
Sumberjambe	76	121	-	-	-	-
Sukowono	148	218	-	-	-	-
Jelbuk	37	46	-	-	-	-
Kaliwates	502	1.222	1	-	20	5
Sumbersari	467	1.148	-	-	23	9
Patrang	314	717	-	-	13	2
<b>Kabupaten Jember</b>	<b>6.455</b>	<b>12.129</b>	<b>2</b>	<b>-</b>	<b>80</b>	<b>22</b>

Lanjutan Tabel/Continued Table 3.2.12

Kecamatan Subdistrict	Notaris/ Notary Public		Arsitek/ Architect		Akuntan/ Accountant	
	L (122)	P (123)	L (124)	P (125)	L (126)	P (127)
Kecong	1	1	-	-	-	-
Gumuk Mas	-	-	2	1	-	-
Pager	1	-	-	-	-	1
Wuluhan	1	-	-	-	-	-
Ambulu	-	2	1	-	-	-
Tempurejo	1	-	-	-	-	-
Silo	-	-	1	-	-	-
Mayang	-	-	-	-	-	-
Mumbulsari	-	-	2	-	-	-
Jenggawah	-	-	1	1	1	-
Ajung	-	-	-	-	1	1
Rambipuji	-	-	-	-	-	-
Balung	-	1	-	-	-	-
Umbulsari	1	-	-	-	-	1
Semboro	1	-	-	-	1	-
Jombang	-	-	-	-	-	-
Sumberbaru	2	1	-	-	-	-
Tanggul	-	1	-	1	-	-
Bangsalsari	1	-	2	-	2	-
Pantl	-	-	-	1	1	2
Sukorambi	-	-	1	-	1	-
Arjasa	-	-	1	-	-	-
Pakusan	-	-	1	-	-	-
Kalbat	1	1	-	-	-	-
Ledinkombo	-	-	-	-	-	-
Sumberjambe	-	-	-	-	-	-
Sukowono	-	-	-	-	-	-
Jelbuk	-	-	-	-	-	-
Kaliwates	7	8	11	3	1	5
Sumbersari	13	8	9	3	2	1
Patrang	2	4	2	-	-	1
<b>Kabupaten Jember</b>	<b>32</b>	<b>27</b>	<b>34</b>	<b>10</b>	<b>10</b>	<b>12</b>



Lanjutan Tabel/Continued Table 3.2.12

Kecamatan Subdistrict	Konsultan/ Consultant		Dokter/ Doctor		Bidan/ Midwife	
	L (128)	P (129)	L (130)	P (131)	L (132)	P (133)
(1)						
Kecong	4	-	2	8	-	43
Gumuk Mas	1	-	1	2	-	42
Pager	2	1	5	10	-	74
Wuluhan	1	1	6	7	-	84
Ambulu	3	-	5	12	-	103
Tempurejo	-	-	2	4	-	34
Silo	-	-	1	1	-	48
Mayang	1	-	1	-	-	19
Mumbulsari	-	-	3	2	-	28
Jenggawah	-	-	3	3	-	36
Ajung	3	-	1	5	-	40
Rambipuji	1	1	2	6	-	60
Balung	3	-	6	7	-	50
Umbulsari	2	-	5	4	-	65
Semboro	-	-	5	4	-	46
Jombang	-	-	1	2	-	31
Sumberbaru	-	1	-	-	-	44
Tanggul	2	1	5	10	-	48
Bangsalsari	1	-	2	5	-	51
Panti	1	-	1	3	-	12
Sukorambi	-	-	2	-	-	12
Arjasa	-	-	2	2	-	22
Pakusari	1	-	1	2	-	20
Kalbat	1	-	6	4	-	59
Ledinkombo	-	1	1	-	-	26
Sumberjambe	-	-	2	1	-	16
Sukowono	-	-	1	3	-	26
Jelbuk	-	-	-	-	-	10
Kaliwates	20	4	75	97	-	141
Sumbersari	20	7	92	140	-	162
Patrang	8	1	31	48	-	75
<b>Kabupaten Jember</b>	<b>75</b>	<b>18</b>	<b>270</b>	<b>392</b>	<b>-</b>	<b>1.527</b>

Lanjutan Tabel/Continued Table 3.2.12

Kecamatan Subdistrict	Perawat/ Nurse		Apoteker/ Pharmacist		Psikiater/ Psychiatrist	
	L (134)	P (135)	L (136)	P (137)	L (138)	P (139)
Kecong	26	35	2	6	—	1
Gumuk Mas	18	33	2	4	—	—
Pager	37	43	1	3	1	—
Wuluhan	53	70	3	6	—	—
Ambulu	49	64	2	9	—	—
Tempurejo	17	23	1	3	—	—
Silo	24	36	—	2	—	—
Mayang	11	15	1	—	1	—
Mumbulsari	17	20	—	2	—	—
Jenggawah	30	32	1	2	—	1
Ajung	32	46	—	4	—	—
Rambipuji	44	58	—	6	—	—
Balung	39	43	2	1	—	1
Umbulsari	30	53	1	5	—	—
Semboro	17	40	—	1	—	—
Jombang	12	19	—	4	—	—
Sumberbaru	18	22	—	—	—	—
Tanggul	23	42	1	6	—	—
Bangsalsari	35	41	—	2	—	—
Pantl	13	11	—	—	—	1
Sukorambi	9	23	—	5	—	—
Arjasa	10	18	—	3	—	—
Pakusari	21	17	—	1	—	1
Kalibati	43	67	4	7	—	—
Ledinkombo	16	17	—	1	—	—
Sumberjambi	7	7	1	2	—	—
Sukowono	21	32	1	—	—	—
Jelbuk	2	4	1	1	—	—
Kaliwates	100	195	12	33	—	—
Sumbersari	89	197	4	45	2	4
Patrang	55	101	4	21	—	1
<b>Kabupaten Jember</b>	<b>918</b>	<b>1.424</b>	<b>44</b>	<b>185</b>	<b>4</b>	<b>10</b>

Lanjutan Tabel/Continued Table 3.2.12

Kecamatan Subdistrict	Penyiar Televisi/ Television broadcaster		Penyiar Radio / Radio announcer		Pelaut/ Sailor	
	L (140)	P (141)	L (142)	P (143)	L (144)	P (145)
Kecong	-	-	-	-	6	-
Gumuk Mas	-	-	-	-	8	-
Pager	-	-	-	-	14	-
Wuluhan	-	-	-	-	14	1
Ambulu	1	-	1	-	13	1
Tempurejo	-	1	-	-	3	-
Silo	-	-	-	-	-	-
Mayang	-	-	1	-	-	-
Mumbulsari	-	-	-	-	1	-
Jenggawah	-	-	-	-	5	1
Ajung	-	-	1	-	2	-
Rambipuji	-	-	2	1	6	-
Balung	-	-	1	-	11	-
Umbulsari	-	-	-	-	11	-
Semboro	-	-	-	-	6	-
Jombang	-	-	-	-	4	-
Sumberbaru	-	-	-	-	6	-
Tanggul	-	-	2	-	6	-
Bangsalsari	-	-	1	-	5	-
Pantl	-	-	-	-	-	-
Sukorambi	-	-	-	-	1	-
Arjasa	-	-	-	-	2	-
Pakusari	-	-	-	-	1	-
Kalbat	-	-	-	-	3	-
Ledinkombo	-	-	-	-	3	-
Sumberjambe	-	-	1	-	1	-
Sukowono	1	-	1	-	3	-
Jelbuk	-	-	-	-	-	-
Kaliwates	-	-	1	3	17	-
Sumbersari	-	-	2	5	23	-
Patrang	1	-	-	-	7	-
<b>Kabupaten Jember</b>	<b>3</b>	<b>1</b>	<b>14</b>	<b>9</b>	<b>182</b>	<b>3</b>

Lanjutan Tabel/Continued Table 3.2.12

Kecamatan Subdistrict	Peneliti/ Researcher		Sopir / Driver		Pralang/ Broker	
	L (146)	P (147)	L (148)	P (149)	L (150)	P (151)
Kecong	-	-	147	-	2	-
Gumuk Mas	-	-	77	-	1	-
Pager	2	4	274	-	2	1
Wuluhan	2	1	104	1	-	-
Ambulu	1	1	95	-	-	-
Tempurejo	-	-	52	-	1	2
Silo	1	-	223	-	-	-
Mayang	1	1	48	-	-	-
Mumbulsari	1	-	81	-	-	1
Jenggawah	1	-	57	-	1	-
Ajung	1	2	146	1	4	-
Rambipuji	3	1	192	-	-	2
Balung	2	1	151	-	1	1
Umbulsari	-	-	108	-	-	1
Semboro	1	1	98	-	-	1
Jombang	-	-	62	-	1	2
Sumberbaru	3	2	143	1	-	-
Tanggul	1	-	245	-	1	1
Bangsalsari	2	1	116	1	1	1
Panti	-	-	115	-	-	-
Sukorambi	-	-	68	-	1	-
Arjasa	-	1	100	1	-	-
Pakusari	1	-	95	-	-	1
Kalbat	1	1	152	-	1	2
Ledinkombo	2	2	55	-	2	1
Sumberjambe	1	1	53	-	1	-
Sukowono	1	1	84	-	-	1
Jelbuk	-	-	31	-	-	-
Kaliwates	6	2	460	1	-	4
Sumbersari	10	4	456	-	2	3
Patrang	-	-	352	2	-	1
<b>Kabupaten Jember</b>	<b>44</b>	<b>27</b>	<b>4.440</b>	<b>8</b>	<b>22</b>	<b>26</b>

Lanjutan Tabel/Continued Table 3.2.12

Kecamatan Subdistrict	Paranormal/ Paranormal		Pedagang/ Trader		Perangkat Desa/ Village Apparatus	
	L (152)	P (153)	L (154)	P (155)	L (156)	P (157)
Kecong	-	-	194	212	51	3
Gumuk Mas	-	-	218	200	50	12
Pager	2	-	527	511	65	15
Wuluhan	-	-	327	300	49	4
Ambulu	1	-	336	384	37	4
Tempurejo	1	-	119	157	51	5
Silo	-	-	276	177	63	8
Mayang	-	-	153	80	25	9
Mumbulsari	-	-	281	225	25	4
Jenggawah	1	1	370	248	38	6
Ajung	1	-	431	265	44	12
Rambipuji	1	-	522	422	66	14
Balung	2	-	540	420	43	9
Umbulsari	-	-	206	209	58	11
Semboro	1	1	163	222	40	6
Jombang	-	1	217	228	40	11
Sumberbaru	3	-	288	347	68	6
Tanggul	2	-	351	363	43	6
Bangsalsari	4	-	372	368	86	3
Pantl	1	-	179	99	27	4
Sukorambi	-	-	217	111	17	2
Arjasa	-	-	131	123	34	11
Pakusari	1	-	117	87	41	3
Kalbat	2	-	412	331	72	7
Ledinkombo	-	-	142	83	59	6
Sumberjambe	1	-	143	110	50	8
Sukowono	-	-	430	343	54	3
Jelbuk	-	-	91	75	39	5
Kaliwates	1	1	781	564	4	1
Sumbersari	3	1	568	499	10	-
Patrang	3	1	645	605	4	3
<b>Kabupaten Jember</b>	<b>31</b>	<b>6</b>	<b>9.747</b>	<b>8.368</b>	<b>1.353</b>	<b>201</b>

Lanjutan Tabel/Continued Table 3.2.12

Kecamatan Subdistrict	Kepala Desa/ Village head		Biarawan/Biarawati Monk/nun		Wiraswasta/ Entrepreneur	
	L (158)	P (159)	L (160)	P (161)	L (162)	P (163)
Kecong	-	-	-	-	10.951	5.257
Gumuk Mas	1	-	-	-	10.713	5.233
Pager	3	1	-	-	16.238	6.390
Wuluhun	2	-	-	2	15.476	7.850
Ambulu	3	-	-	-	14.783	8.060
Tempurejo	2	1	-	-	9.561	3.538
Silo	4	-	-	-	11.721	3.913
Mayang	3	-	-	-	6.165	2.271
Mumbulsari	4	1	-	-	10.171	2.557
Jenggawah	5	-	-	-	12.538	5.061
Ajung	5	1	-	-	11.626	3.877
Rambipuji	3	-	-	-	11.932	4.611
Balung	1	1	-	-	12.329	4.567
Umbulsari	7	-	-	-	9.965	4.771
Semboro	3	-	-	-	6.381	2.372
Jombang	4	1	-	-	8.256	4.377
Sumberbaru	7	-	-	-	15.371	5.812
Tanggul	3	-	-	-	13.019	4.399
Bangsalsari	4	1	-	-	19.238	7.510
Panti	3	-	-	-	8.657	2.242
Sukorambi	1	1	-	-	5.229	1.454
Arjasa	2	-	-	-	4.973	1.941
Pakusari	2	2	-	-	5.793	2.113
Kalbat	5	2	-	-	7.303	2.093
Ledinkombo	-	-	-	-	6.109	1.997
Sumberjambe	5	1	-	-	4.326	1.177
Sukowono	5	-	-	-	7.163	1.854
Jelbuk	1	1	-	-	2.729	857
Kaliwates	-	-	-	18	14.594	5.565
Sumbersari	2	-	-	5	15.885	5.628
Patrang	-	-	-	-	11.518	3.259
<b>Kabupaten Jember</b>	<b>90</b>	<b>14</b>	<b>-</b>	<b>25</b>	<b>320.713</b>	<b>122.606</b>

Lanjutan Tabel/Continued Table 3.2.12

Kecamatan Subdistrict	Anggota Lembaga Tinggi Lainnya/ Members of Other Higher Institutions		Artis Artist		Tenaga Tata Usaha/ Administrative Staff	
	L (158)	P (159)	L (160)	P (161)	L (162)	P (163)
(1)						
Keccong	9	5	-	-	-	-
Gumuk Mas	11	4	-	-	-	-
Puger	3	2	-	-	-	-
Wuluhan	7	4	-	-	1	-
Ambulu	16	9	-	-	-	-
Tempurejo	1	2	-	-	-	-
Silo	7	3	-	-	-	-
Mayang	26	6	-	-	-	-
Mumbulsari	-	4	-	-	-	-
Jenggawah	23	6	-	-	-	-
Ajung	19	4	-	-	-	-
Rambipuji	14	1	-	-	-	-
Bakung	2	1	-	-	-	-
Umbulsari	6	-	-	-	-	-
Sembom	9	3	-	-	-	-
Jombang	3	-	-	-	-	-
Sumberbaru	7	-	1	-	-	-
Tanggul	-	-	-	-	-	-
Baungsari	19	9	-	-	-	-
Panti	23	7	-	-	-	-
Sukorambi	-	-	-	-	-	-
Arjasa	3	1	-	-	-	-
Pakusari	-	-	-	-	-	-
Kalisat	15	3	-	-	-	-
Ledokombo	49	27	-	-	-	-
Sumberjambe	1	-	-	-	-	-
Sukowono	59	34	-	-	-	-
Jelbuk	-	1	-	-	-	-
Kaliwates	5	5	-	-	-	-
Sumbersari	5	13	-	-	-	-
Patrang	3	1	-	-	-	-
<b>Kabupaten Jember</b>	<b>345</b>	<b>155</b>	<b>1</b>	<b>-</b>	<b>1</b>	<b>-</b>

Lanjutan Tabel/Continued Table 3.2.12

Kecamatan Subdistrict	Operator/ Operator		Teknisi/ Technician		Pekerja Lainnya/ Other workers	
	L (164)	P (165)	L (166)	P (167)	L (168)	P (169)
Kecong	-	-	-	-	-	-
Gumuk Mas	-	-	-	-	1	-
Pager	-	-	1	-	-	-
Wuluhan	-	-	-	-	-	-
Ambulu	-	-	-	-	-	-
Tempurejo	-	-	-	-	-	-
Silo	-	-	-	-	-	-
Mayang	-	-	-	-	-	-
Mumbulsari	-	-	-	-	-	1
Jenggawah	-	-	-	-	-	-
Ajung	-	-	-	-	-	-
Rambipuji	-	-	1	-	1	-
Balung	-	1	-	-	-	-
Umbulsari	-	-	-	-	2	-
Semboro	-	-	-	-	-	1
Jombang	-	-	-	-	-	-
Sumberbaru	-	-	-	-	-	-
Tanggul	-	-	-	-	2	-
Bangsalsari	-	-	-	-	-	1
Panti	-	-	-	-	2	-
Sukorambi	-	-	-	-	-	-
Arjasa	-	-	-	-	-	-
Pakusan	-	-	-	-	-	1
Kalbat	-	-	-	-	-	-
Ledinkombo	-	-	-	-	-	-
Sumberjambe	-	-	-	-	1	1
Sukowono	-	-	-	-	-	4
Jelbuk	-	-	-	-	-	-
Kaliwates	-	-	-	-	-	-
Sumbersari	1	-	-	-	2	1
Patrang	-	-	-	-	-	-
<b>Kabupaten Jember</b>	<b>1</b>	<b>1</b>	<b>2</b>	<b>-</b>	<b>11</b>	<b>10</b>

Sumber/Source: Dinas Kependudukan dan Pencatatan Sipil Kabupaten Jember/Department of Population and Civil Registration of Jember Regency



# SOSIAL DAN KESEJAHTERAAN RAKYAT

## *Social and Welfare*

Jumlah desa/kelurahan yang mengalami bencana alam menurut kecamatan di Kabupaten Jember, 2023

*Number of Villages/Sub-districts experiencing natural disasters by District of Jember Regency, 2023*

Angin kencang/Gale	42
Banjir/Flood	19
Tanah Longsor/Landslide	28
Kekeringan/Drought	29
Kebakaran Hutan & Lahan/ Forest & Land Fire	9
Abrasi/Abrasion	1

Jumlah desa/kelurahan yang memiliki fasilitas sekolah menurut kecamatan dan tingkat pendidikan, 2023

*Number of Villages/Sub-districts with school facilities and education levels, 2023*

SD	1061
MI	434
MTS	242
SMA	62
SMK	181
MA	130

Banyaknya penduduk menurut agama, 2023

*Number of people according to religion, 2023*

Islam	2.569.636
Katolik	8.246
Kristen	19.670
Hindu	1.607
Budha	1.290
Ehonghucu	64
Keperayaan	140





## PENJELASAN TEKNIS

1. Data yang tersaji pada bab ini meliputi data pendidikan, data keagamaan, data kesehatan, data Keluarga Berencana (KB), data hukum dan data sosial Lainnya.
2. Data pendidikan meliputi data jumlah sekolah, murid dan guru TK, SD, SLTP, dan SMU menurut kecamatan, jumlah Perguruan Tinggi / Akademi, jumlah jurusan dan program studi, jumlah mahasiswa, jumlah dosen dan jumlah lulusan.
3. Untuk data PAUD, TK, SD, sampai dengan SMK bersumber dari Dinas Pendidikan Nasional Kabupaten Jember dan Badan Koordinasi Wilayah Kabupaten Jember. Untuk data RA, MI sampai dengan MA bersumber dari Kantor Kementerian Agama Kabupaten Jember. Sedangkan data Perguruan Tinggi/Akademi bersumber dari masing-masing Perguruan Tinggi/Akademi yang ada di Kabupaten Jember.
4. Data yang bersumber dari Kantor Kementerian Agama Kabupaten Jember meliputi banyaknya penduduk menurut agama, banyaknya tempat ibadah, banyaknya jemaah haji, banyaknya talak, cerai dan rujuk yang dirinci kecamatan. Selain itu disajikan data lembaga

## TECHNICAL NOTES

1. *The data presented in this chapter includes education, religion, health, family planning (KB), Laws and other social data.*
2. *The data of education includes number of schools, students, and teachers of Kindergarten, ES, YHS, and SHS by subdistrict, number of universities / academy, departments, programs, students, lecturers and graduates.*
3. *The data of Kindergarten, ES, YHS and JHS is obtained from National Education Service of Jember Regency. The data of Kindergarten, RA, MI and MA is obtained from Religion Department Office of Jember Regency. While of University/ Academy is obtained from each University in Jember Regency.*
4. *The data obtained from Religion Department Office of Jember Regency includes population based on religion, number of house of worship, pilgrimage to Mecca, marriage, divorce, talak and rujuk in every subdistrict. Besides, presented is the data of educational institution under Religion Department.*
5. *The data of health from Health Service of Jember Regency includes the number of means of health and medical force by type,*

pendidikan yang ada dibawah wewenang Kementerian Agama.

5. Data kesehatan yang berasal dari Dinas Kesehatan Kabupaten Jember meliputi banyaknya sarana kesehatan dan tenaga medis menurut jenisnya, Banyaknya pasien Puskesmas/RSU rawat inap maupun rawat jalan, dan pencapaian imunisasi. Sedangkan dari PMI cabang Jember disajikan data tentang banyaknya persediaan darah dan darah yang tersalurkan menurut golongan darah, data pendonor yang dirinci menurut jenis kelamin dan golongan darah donor.
6. Data Keluarga Berencana meliputi data banyaknya petugas dan fasilitas KB menurut Kecamatan, data penggunaan alat kontrasepsi oleh Pasangan Usia Subur (PUS) untuk peserta KB Aktif maupun peserta KB baru, data keluarga pra sejahtera dan keluarga sejahtera yang berasal dari Badan Pemberdayaan Perempuan dan Keluarga Berencana Kabupaten Jember. Sedangkan data banyaknya keluarga miskin dan keluarga Pengganti Kompensasi Subsidi Bahan Bakar Minyak (PKSBBM) yang menerima jatah beras dari pemerintah dalam hal ini Bulog Divisi Regional XI Kabupaten Jember.

*number of patients in hospital and immunization. From PMI Jember presented is the data of blood stock and blood distributed by blood type, donor details including sex and blood type.*

6. *Family planning data includes the data of officials and facilities of KB by subdistrict, of the usage of contraception by couple at fertile age (PUS) for active member or new member, of preprosperous family and prosperous family from Board of Women Enforcement and Family Planning of Jember Regency as well as the data of poor family and Fuel Subsidy Recipient Family (PKSBBM) that receives rice from Bulog Regional Division XI Regency of Jember.*

**ULASAN**

Jumlah sekolah untuk SD sederajat (SD negeri/swasta dan Madrasah Ibtidaiyah negeri/ swasta), SLTP sederajat (SMP negeri/ swasta, Madrasah Tsanawiyah negeri/swasta dan SMP Terbuka) dan SLTA sederajat (SMA negeri/ swasta, Madrasah Aliyah negeri/ swasta dan SMK) pada tahun 2023 masing-masing sebanyak 1.485 unit, 583 unit dan 373 unit dengan jumlah murid sebanyak 218.461 siswa (SD), 107.008 siswa (SLTP) dan 94.197 siswa (SLTA).

Jumlah fasilitas kesehatan yang terdapat di Kabupaten Jember diantaranya Puskesmas sebanyak 50 unit dan Puskesmas Pembantu (Pustu) sebanyak 138 unit.

**DESCRIPTION**

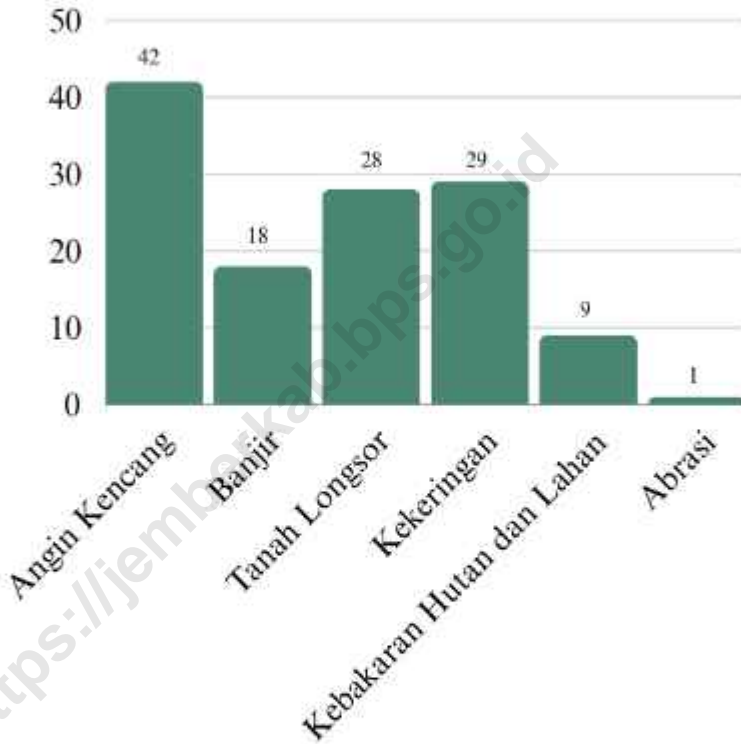
*The number of schools for the elementary school (public/private elementary school and public private Madrasah Ibtidaiyah), junior high school (public/private junior high school, public/private Madrasah Tsanawiyah and Open Middle School) and senior high school (public/private high school, public/private Madrasah Aliyah and SMK) in 2023 is 1,485 units, 583 units and 360 units with a total of 218,461 students (SD), 107,008 students (SLTP) and 94,197 students (SLTA).*

*The number of health facilities in Jember Regency includes 50 unit of Puskesmas and 138 units of Supporting Health Center (Pustu).*



Gambar  
Figures 4.1

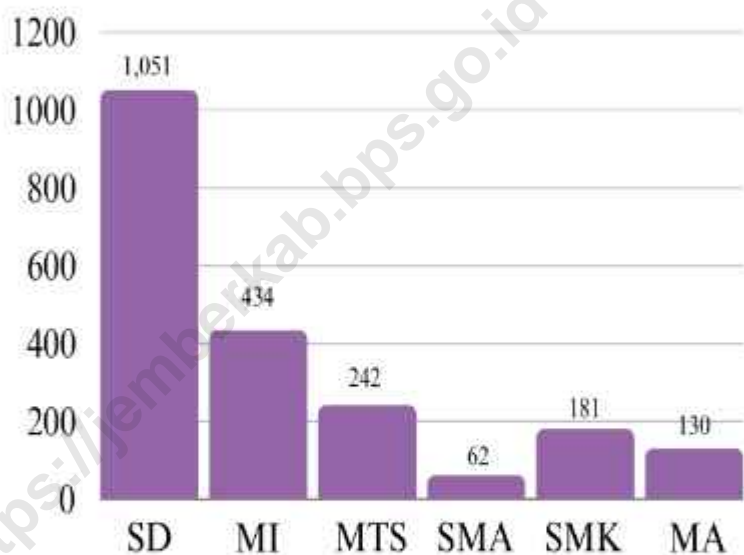
Jumlah Desa yang Mengalami Bencana Alam di Kabupaten Jember, 2023  
Number of Villages Experiencing Natural Disasters in Jember Regency, 2023



Sumber/Source: Badan Penanggulangan Bencana Daerah Kabupaten Jember / Jember Regency Regional Disaster Management Agency

**Gambar**  
**Figures** 4.2

**Banyaknya Fasilitas Sekolah di Kabupaten Jember, 2023**  
*Number of School Facilities in Jember Regency, 2023*



Sumber/Source : Kementerian Agama dan Kementerian Pendidikan, Kebudayaan, Riset, dan Teknologi /Ministry of Religion and Ministry of Education, Culture, Research and Technology



#### 4.1 PENDIDIKAN EDUCATION

**Tabel 4.1.1** Jumlah Sekolah, Guru, dan Murid Taman Kanak-Kanak (TK) di Bawah Kementerian Pendidikan, Kebudayaan, Riset, dan Teknologi Menurut Kecamatan di Kabupaten Jember, 2022/2023 dan 2023/2024  
*Number of Schools, Teachers, and Pupils in Kindergarten Under The Ministry of Education, Culture, Research, and Technology by Subdistrict in Jember Regency, 2022/2023 and 2023/2024*

Kecamatan Subdistrict	Sekolah/Schools					
	Negeri/Public		Swasta/Private		Jumlah/Total	
	2022/2023	2023/2024	2022/2023	2023/2024	2022/2023	2023/2024
(1)	(2)	(3)	(4)	(5)	(6)	(7)
Keccong	1	1	37	37	38	38
Gumukmas	0	0	37	37	37	37
Puger	0	0	51	51	51	51
Wulahan	0	0	60	60	60	60
Ambulu	1	1	53	53	54	54
Tempurejo	0	0	25	25	25	25
Silo	0	0	39	37	39	37
Mayang	0	0	13	13	13	13
Mumbulsari	0	0	13	13	13	13
Jenggawah	1	1	36	36	37	37
Ajung	0	0	27	27	27	27
Rambipuji	0	0	27	26	27	26
Balang	0	0	43	43	43	43
Umbulsari	0	0	37	36	37	36
Semboro	0	0	18	18	18	18
Jombang	0	0	27	27	27	27
Sumberbaru	0	0	31	32	31	32
Tanggal	0	0	41	39	41	39
Bangsalsari	0	0	36	34	36	34
Panti	1	1	25	25	26	26
Sokotambi	0	0	15	15	15	15
Anjasa	0	0	8	8	8	8
Pakusari	0	0	14	14	14	14
Kalisat	1	1	17	17	18	18
Ledokombo	0	0	21	21	21	21
Sumberjambe	0	0	18	18	18	18
Sokowono	0	0	24	24	24	24
Jelbuk	0	0	7	7	7	7
Kaliwates	1	1	56	55	57	56
Sumbersari	0	0	61	62	61	62
Patrang	0	0	40	40	40	40
<b>Kabupaten Jember</b>	<b>6</b>	<b>6</b>	<b>957</b>	<b>950</b>	<b>963</b>	<b>956</b>

Lanjutan Tabel/Continued Table 4.1.1

Kecamatan Subdistrict	Guru <sup>1</sup> /Teachers <sup>2</sup>					
	Negeri/Public		Swasta/Private		Jumlah/Total	
	2022/2023	2023/2024	2022/2023	2023/2024	2022/2023	2023/2024
(1)	(8)	(9)	(10)	(11)	(12)	(13)
Kencong	3	3	97	98	100	101
Gumukmas	-	-	86	84	86	84
Puger	-	-	134	131	134	131
Wulahan	-	-	172	172	172	172
Ambulu	6	5	197	193	203	198
Tempurejo	-	-	70	69	70	69
Sido	-	-	87	88	87	88
Mayang	-	-	36	37	36	37
Mumbulsari	-	-	23	24	23	24
Jenggawah	5	4	110	109	115	113
Ajung	-	-	73	72	73	72
Rambipuji	-	-	79	77	79	77
Balung	-	-	141	139	141	139
Umbulsari	-	-	99	96	99	96
Semboro	-	-	51	49	51	49
Jombang	-	-	73	72	73	72
Sumberbaru	-	-	71	73	71	73
Tanggul	-	-	111	112	111	112
Bangsalsari	-	-	75	74	75	74
Pantl	5	2	61	63	66	65
Sukorambi	-	-	21	21	21	21
Arjasa	-	-	8	8	8	8
Pakusari	-	-	27	27	27	27
Kalisat	4	4	47	46	51	50
Ledinkombo	-	-	53	53	53	53
Sumberjambe	-	-	44	43	44	43
Sukowono	-	-	55	56	55	56
Jelbuk	-	-	14	13	14	13
Kaliwates	4	5	227	222	231	227
Sumbersari	-	-	224	222	224	222
Patrang	-	-	119	118	119	118
<b>Kabupaten Jember</b>	<b>27</b>	<b>23</b>	<b>2.685</b>	<b>2.661</b>	<b>2.712</b>	<b>2.684</b>

Lanjutan Tabel/Continued Table 4.1.1

Kecamatan Subdistrict	Murid/Pupils					
	Negeri/Public		Swasta/Private		Jumlah/Total	
	2022/2023	2023/2024	2022/2023	2023/2024	2022/2023	2023/2024
(I)	(14)	(15)	(16)	(17)	(18)	(19)
Kerung	26	29	1.462	1.489	1.488	1.518
Gemukmas	-	-	1.643	1.682	1.643	1.682
Puger	-	-	2.355	2.430	2.355	2.430
Wulutan	-	-	2.682	2.683	2.682	2.683
Ambulu	83	95	2.863	2.852	2.946	2.947
Lemporejo	-	-	1.268	1.304	1.268	1.304
Silo	-	-	1.665	1.725	1.665	1.725
Mayang	-	-	728	770	728	770
Mambulsari	-	-	515	539	515	539
Jenggawah	44	54	1.935	1.964	1.979	2.018
Ajung	-	-	1.361	1.413	1.361	1.413
Rambipuji	-	-	1.433	1.574	1.433	1.574
Balung	-	-	2.052	2.072	2.052	2.072
Umbulsari	-	-	1.745	1.763	1.745	1.763
Semboro	-	-	885	964	885	964
Jombang	-	-	1.119	1.136	1.119	1.136
Sumberbaru	-	-	1.350	1.418	1.350	1.418
Tanggul	-	-	1.625	1.797	1.625	1.797
Bangsalsari	-	-	1.353	1.511	1.353	1.511
Panti	50	54	1.066	1.122	1.116	1.176
Sokoramba	-	-	443	410	443	410
Arjasa	-	-	332	316	332	316
Pakusari	-	-	620	660	620	660
Kalisat	98	102	814	892	912	994
Ledokombo	-	-	725	771	725	771
Sumberjambe	-	-	839	892	839	892
Sukowono	-	-	839	873	839	873
Jelbuk	217	199	-	-	217	199
Kaliwates	68	78	2.953	3.012	3.021	3.090
Sombensari	-	-	3.273	3.531	3.273	3.531
Patrang	-	-	2.115	2.192	2.115	2.192
<b>Kabupaten Jember</b>	<b>586</b>	<b>611</b>	<b>44.058</b>	<b>45.757</b>	<b>44.644</b>	<b>46.368</b>

Catatan/Note: <sup>1</sup> Jumlah guru termasuk kepala sekolah dan guru/The total of teachers including headmaster and teacher

Sumber/Source: Kementerian Pendidikan, Kebudayaan, Riset, dan Teknologi, Data Semester Ganjil/Ministry of Education, Culture, Research, and Technology, Odd semester report data

Tabel  
Table 4.1.2

Jumlah Sekolah, Guru, dan Murid Raudatul Athfal (RA) di Bawah Kementerian Agama Menurut Kecamatan, 2022/2023 dan 2023/2024  
Number of Schools, Teachers, and Pupils in Raudatul Athfal (RA) Under The Ministry of Religious Affairs by Subdistrict, 2022/2023 and 2023/2024

Kecamatan Subdistrict	Sekolah/Schools		Guru /Teachers *		Murid/Students	
	2022/2023	2023/2024	2022/2023	2023/2024	2022/2023	2023/2024
(1)	(2)	(3)	(4)	(5)	(6)	(7)
Kencong	1	1	6	6	96	101
Gumukmas	11	12	40	41	479	511
Puger	18	19	77	73	761	833
Wuluhan	10	10	43	35	393	423
Ambulu	5	7	24	21	208	294
Tempurejo	12	12	39	41	561	571
Silo	36	34	114	101	1.345	1.469
Mayang	12	12	45	40	391	435
Mumbulsari	18	18	54	55	756	835
Jenggawah	10	12	43	40	425	472
Ajung	16	16	63	62	712	768
Rambipuji	10	10	39	38	532	615
Balung	7	7	27	26	428	566
Umbulsari	4	4	14	13	184	175
Semboan	4	4	11	12	159	195
Jombang	5	6	19	18	174	200
Sumberbaru	21	21	57	56	790	750
Tanggul	11	12	44	40	435	531
Bangsasari	24	26	112	103	1.251	1.526
Panti	15	15	44	43	551	577
Sukorambi	13	15	50	47	416	433
Arjasa	10	10	27	26	312	341
Pakusari	4	4	16	19	93	96
Kalisat	12	13	40	41	386	497
Ledokombo	13	13	42	44	457	513
Sumberjambe	18	19	50	52	561	653
Sukowono	8	9	38	31	347	395
Jelbuk	6	6	18	22	166	172
Kaliwates	9	12	53	48	510	633
Sumbersari	13	14	50	47	431	572
Patrang	15	16	50	51	564	655
<b>Kabupaten Jember</b>	<b>371</b>	<b>389</b>	<b>1.349</b>	<b>1.292</b>	<b>14.874</b>	<b>15.281</b>

Catatan/Note: Seluruh Raudatul Athfal (RA) berstatus swasta/All Raudatul Athfal (RA) are private  
Sumber/Sources: Kementerian Agama, EMIS, Data Semester Ganjil/Ministry of Religious Affairs, EMIS, Odd semester report data

Tabel  
Table 4.1.3

Jumlah Sekolah, Guru, dan Murid Sekolah Dasar (SD) di Bawah Kementerian Pendidikan, Kebudayaan, Riset, dan Teknologi Menurut Kecamatan di Kabupaten Jember, 2022/2023 dan 2023/2024  
*Number of Schools, Teachers, and Pupils in Elementary Schools Under The Ministry of Education, Culture, Research, and Technology by Subdistrict in Jember Regency, 2022/2023 and 2023/2024*

Kecamatan Subdistrict	Sekolah/Schools					
	Negeri/Public		Swasta/Private		Jumlah/Total	
	2022/2023	2023/2024	2022/2023	2023/2024	2022/2023	2023/2024
(1)	(2)	(3)	(4)	(5)	(6)	(7)
Kencong	25	25	6	6	31	31
Gumukmas	35	35	7	7	42	42
Puger	42	42	4	4	46	46
Wulutan	37	37	19	19	56	56
Ambulu	40	40	8	8	48	48
Tempurejo	43	43	0	0	43	43
Silo	39	39	9	9	48	48
Mayang	23	23	1	1	24	24
Mumbulsari	21	21	3	3	24	24
Jenggawah	27	27	3	3	30	30
Ajung	18	18	4	4	22	22
Rambipuji	31	31	1	1	32	32
Balung	25	25	6	6	31	31
Umbulsari	31	31	2	2	33	33
Semboe	19	19	1	1	20	20
Jombang	22	22	3	3	25	25
Sumberbaru	45	45	9	9	54	54
Tanggul	32	31	6	6	38	37
Bangsalsari	45	45	2	2	47	47
Pantl	19	19	2	2	21	21
Sukorambi	19	19	1	1	20	20
Arjasa	21	21	0	0	21	21
Pakusari	16	16	0	0	16	16
Kalisat	40	40	3	3	43	43
Ledokombo	33	33	2	2	35	35
Sumberjambe	30	30	3	3	33	33
Sukwono	26	26	4	4	30	30
Jelbuk	18	18	0	0	18	18
Kaltwates	25	25	16	16	41	41
Sumbersari	31	31	14	15	45	46
Pattang	28	28	6	6	34	34
<b>Kabupaten Jember</b>	<b>906</b>	<b>905</b>	<b>145</b>	<b>146</b>	<b>1.051</b>	<b>1.051</b>

Lanjutan Tabel/Continued Table 4.1.3

Kecamatan Subdistrict	Guru <sup>1</sup> /Teachers <sup>1</sup>					
	Negeri/Public		Swasta/Private		Jumlah/Total	
	2022/2023	2023/2024	2022/2023	2023/2024	2022/2023	2023/2024
(1)	(8)	(9)	(10)	(11)	(12)	(13)
Keccong	190	183	51	48	241	231
Gumukmas	249	239	51	47	300	286
Puger	400	396	37	34	437	430
Wulutan	282	272	166	157	448	429
Ambulu	333	328	56	50	389	378
Temputejo	277	286	-	-	277	286
Silo	270	279	46	45	316	324
Mayang	131	135	6	6	137	141
Mumbulsari	185	186	16	16	201	202
Jenggawah	261	248	17	15	278	263
Ajung	177	172	17	19	194	191
Rambipuji	260	256	13	8	273	264
Bahung	193	186	45	46	238	232
Umbulsari	238	217	17	15	247	232
Semboro	157	157	6	7	163	164
Jombang	141	132	28	27	169	159
Sumberbaru	299	299	45	45	344	344
Tanggul	263	265	45	48	308	313
Bangsalsari	369	351	14	13	383	364
Panti	176	170	12	15	188	185
Sakrambi	134	134	3	3	137	137
Arjasa	136	140	-	-	136	140
Pakosari	110	105	-	-	110	105
Kalisat	273	271	30	27	303	298
Ledokombo	193	192	9	8	202	200
Sumberjambe	174	178	15	18	189	196
Sukowono	199	199	21	25	220	224
Jelbuk	86	90	-	-	86	90
Kaliwates	272	262	237	241	509	503
Sumbersari	278	269	166	171	444	440
Patrang	299	287	67	73	366	360
<b>Kabupaten Jember</b>	<b>6.997</b>	<b>6.884</b>	<b>1.236</b>	<b>1.227</b>	<b>8.233</b>	<b>8.111</b>

Lanjutan Tabel/Continued Table 4.1.3

Kecamatan Subdistrict	Murid/Pupils					
	Negeri/Publik		Swasta/Private		Jumlah/Total	
	2022/2023	2023/2024	2022/2023	2023/2024	2022/2023	2023/2024
(1)	(1A)	(1B)	(1C)	(1D)	(1E)	(1F)
Kencong	2.879	2.741	960	944	3.839	3.685
Gumukmas	3.777	3.748	710	704	4.487	4.452
Puger	6.338	6.142	699	701	7.037	6.843
Wuluhari	4.672	4.617	3.063	3.090	7.735	7.707
Ambulu	5.290	5.115	896	845	6.186	5.960
Tempurejo	5.590	5.554	-	-	5.590	5.554
Silo	6.467	6.350	635	704	7.102	7.054
Mayang	3.477	3.462	77	87	3.554	3.549
Mumbulsari	4.411	4.488	179	170	4.590	4.658
Jenggawah	5.182	5.093	325	331	5.507	5.424
Ajung	3.942	3.926	137	161	4.079	4.087
Rambipuji	5.356	5.210	269	232	5.625	5.442
Balung	2.810	2.794	856	793	3.666	3.587
Umbulsari	3.480	3.401	205	213	3.685	3.614
Semoro	3.103	3.069	92	94	3.195	3.163
Jombang	2.038	2.009	492	509	2.530	2.518
Sumberbaru	7.481	7.490	685	694	8.166	8.184
Tanggul	5.463	5.456	859	937	6.322	6.393
Bangsalsari	7.907	7.847	279	259	8.186	8.106
Panti	3.549	3.496	129	118	3.678	3.614
Sukrambi	2.603	27	2.650	24	5.253	51
Arjasa	3.104	2.978	-	-	3.104	2.978
Pakusari	2.712	2.659	-	-	2.712	2.659
Kalisat	5.415	5.262	650	669	6.065	5.931
Ledokombo	4.608	4.682	263	199	4.871	4.881
Sumberjambe	3.979	3.959	306	361	4.285	4.320
Sukowono	4.351	4.279	402	456	4.753	4.735
Jelbuk	2.141	2.125	-	-	2.141	2.125
Kaliwates	6.472	6.360	3.869	4.128	10.341	10.488
Sumbersari	7.062	7.015	3.006	3.110	10.068	10.125
Patrang	6.738	6.534	1.130	1.136	7.868	7.670
<b>Kabupaten Jember</b>	<b>142.397</b>	<b>137.888</b>	<b>23.823</b>	<b>21.669</b>	<b>166.220</b>	<b>159.557</b>

Catatan/Note: <sup>1</sup> Jumlah guru termasuk kepala sekolah dan guru/The total of teachers including headmaster and teacher  
 Sumber/Sources: Kementerian Pendidikan, Kebudayaan, Riset, dan Teknologi, data semester ganjil/Ministry of Education, Culture, Research, and Technology, odd semester report data

Tabel  
Table 4.1.4

Jumlah Sekolah, Guru, dan Murid Madrasah Ibtidiyah (MI) di Bawah Kementerian Agama Menurut Kecamatan di Kabupaten Jember, 2022/2023 dan 2023/2024

*Number of Schools, Teachers, and Pupils in Madrasah Ibtidiyah (MI) Under The Ministry of Religious Affairs by Subdistrict in Jember Regency, 2022/2023 and 2023/2024*

Kecamatan Subdistrict	Sekolah/Schools					
	Negeri/Public		Swasta/Private		Jumlah/Total	
	2022/2023	2023/2024	2022/2023	2023/2024	2022/2023	2023/2024
(1)	(2)	(3)	(4)	(5)	(6)	(7)
Kencong	-	-	19	19	19	19
Gumukmas	-	-	19	19	19	19
Puger	-	-	22	22	22	22
Wulutan	-	-	20	20	20	20
Ambulu	-	-	19	19	19	19
Tempurejo	-	-	9	9	9	9
Siti	2	2	23	24	25	26
Mayang	-	-	12	12	12	12
Mumbulsari	-	-	11	12	11	12
Jenggawah	-	-	15	16	15	16
Ajung	-	-	15	15	15	15
Rambitpuji	-	-	10	10	10	10
Balung	1	1	21	21	22	22
Umbulsari	-	-	17	17	17	17
Semboan	-	-	5	5	5	5
Jombang	-	-	15	15	15	15
Sumberbaru	-	-	30	30	30	30
Tanggul	1	1	19	19	20	20
Bangsalsari	-	-	27	28	27	28
Pantl	-	-	18	18	18	18
Sukoramahi	-	-	8	8	8	8
Arjasa	1	1	2	3	3	4
Pakusari	-	-	4	5	4	5
Kalisat	-	-	7	7	7	7
Ledokombo	-	-	9	10	9	10
Sumberjambe	-	-	9	9	9	9
Sukowarno	-	-	5	5	5	5
Jelbuk	-	-	6	9	6	9
Kaliwates	-	-	7	7	7	7
Sumbersari	1	1	7	7	8	8
Patrang	-	-	8	8	8	8
<b>Kabupaten Jember</b>	<b>6</b>	<b>6</b>	<b>418</b>	<b>428</b>	<b>424</b>	<b>434</b>



Lanjutan Tabel/Continued Table 4.1.4

Kecamatan Subdistrict	Guru /Teachers					
	Negeri/Public		Swasta/Private		Jumlah/Total	
	2022/2023	2023/2024	2022/2023	2023/2024	2022/2023	2023/2024
(1)	(8)	(9)	(10)	(11)	(12)	(13)
Kencong	-	-	188	190	188	190
Gumukmas	-	-	188	194	188	194
Puger	-	-	246	242	246	242
Wulutan	-	-	199	196	199	196
Ambulu	-	-	216	230	216	230
Tempurejo	-	-	72	79	72	79
Silo	52	42	206	196	258	238
Mayang	-	-	113	112	113	112
Mumbulsari	-	-	100	100	100	100
Jenggawah	-	-	156	158	156	158
Ajung	-	-	173	188	173	188
Rambipuji	-	-	126	128	126	128
Balung	31	27	273	264	304	291
Umbulsari	-	-	171	176	171	176
Sembou	-	-	67	64	67	64
Jombang	-	-	158	167	158	167
Sumberbaru	-	-	237	233	237	233
Tanggal	27	23	169	163	196	186
Bangsalsari	-	-	235	238	235	238
Panti	-	-	169	176	169	176
Sukorambi	-	-	80	77	80	77
Arjasa	16	14	26	22	42	36
Pakusari	-	-	29	30	29	30
Kalisat	-	-	45	50	45	50
Ledokombo	-	-	74	67	74	67
Sumberjambe	-	-	80	82	80	82
Sukowono	-	-	41	45	41	45
Jelbuk	-	-	53	50	53	50
Kaliwates	-	-	116	110	116	110
Sumbersari	27	23	90	91	117	114
Patzang	-	-	81	83	81	83
<b>Kabupaten Jember</b>	<b>153</b>	<b>129</b>	<b>4.177</b>	<b>4.201</b>	<b>4.330</b>	<b>4.330</b>

Lanjutan Tabel/Continued Table 4.1.4

Keramatan Subdistrict	Murid/Pupils					
	Negeri/Publik		Swasta/Private		Jumlah/Total	
	2022/2023	2023/2024	2022/2023	2023/2024	2022/2023	2023/2024
(1)	(14)	(15)	(16)	(17)	(18)	(19)
Kecung	-	-	2.215	2.201	2.215	2.201
Gumukmas	-	-	1.872	2.494	1.872	2.494
Puger	-	-	3.273	3.190	3.273	3.190
Waluhari	-	-	2.574	2.518	2.574	2.518
Ambulu	-	-	4.199	4.259	4.199	4.259
Tempurejo	-	-	1.476	1.471	1.476	1.471
Silo	826	852	1.968	1.861	2.794	2.713
Mayang	-	-	670	733	670	733
Mumbulsari	-	-	1.113	1.139	1.113	1.139
Jenggawah	-	-	2.326	2.389	2.326	2.389
Ajang	-	-	2.597	2.526	2.597	2.526
Rambipuji	-	-	1.791	1.825	1.791	1.825
Balang	483	510	3.573	3.543	4.056	4.053
Umbulsari	-	-	2.403	2.344	2.403	2.344
Semboro	-	-	702	700	702	700
Jombang	-	-	1.783	1.775	1.783	1.775
Sembertani	-	-	2.876	2.881	2.876	2.881
Tanggul	333	340	1.844	1.800	2.177	2.140
Bangsalsari	-	-	3.978	2.861	3.978	2.861
Panti	-	-	2.091	2.115	2.091	2.115
Sokozambi	-	-	743	740	743	740
Arjasa	259	295	302	304	561	599
Pakunan	-	-	407	431	407	431
Kalisat	-	-	662	690	662	690
Ledokombo	-	-	871	815	871	815
Sumberjambe	-	-	681	816	681	816
Sukowono	-	-	465	475	465	475
Jelbuk	-	-	232	193	232	193
Kaliwates	-	-	2.260	2.241	2.260	2.241
Sumbersari	530	558	1.246	1.305	1.776	1.863
Patrang	-	-	1.086	1.159	1.086	1.159
<b>Kabupaten Jember</b>	<b>2.431</b>	<b>2.555</b>	<b>54.279</b>	<b>56.349</b>	<b>56.710</b>	<b>58.904</b>

Catatan/Note: ---

Sumber/Source: Kementerian Agama, EMIS, Data Semester Ganjil/Ministry of Religious Affairs, EMIS, Odd semester report data

Tabel  
Table 4.1.5

Jumlah Sekolah, Guru, dan Murid Sekolah Menengah Pertama (SMP) di Bawah Kementerian Pendidikan, Kebudayaan, Riset, dan Teknologi Menurut Kecamatan di Kabupaten Jember, 2022/2023 dan 2023/2024  
*Number of Schools, Teachers, and Pupils in Junior High Schools Under The Ministry of Education, Culture, Research, and Technology by Subdistrict in Jember Regency, 2022/2023 and 2023/2024*

Kecamatan Subdistrict	Sekolah/Schools					
	Negeri/Public		Swasta/Private		Jumlah/Total	
	2022/2023	2023/2024	2022/2023	2023/2024	2022/2023	2023/2024
(1)	(2)	(3)	(4)	(5)	(6)	(7)
Kencong	2	2	4	4	6	6
Gumukmas	2	2	8	8	10	10
Puger	3	3	11	11	14	14
Wuluh	2	2	19	18	21	20
Ambulu	3	3	12	11	15	14
Tempurejo	4	4	7	7	11	11
Silo	5	5	8	8	13	13
Mayang	2	2	6	4	8	6
Mumbulsari	2	2	8	8	10	10
Jenggawah	2	2	11	10	13	12
Ajung	2	2	12	12	14	14
Rambipuji	3	3	12	11	15	14
Balung	3	3	13	13	16	16
Umbulsari	2	2	6	5	8	7
Semboe	1	1	5	4	6	5
Jombang	2	2	6	6	8	8
Sumberbaru	2	2	8	8	10	10
Tanggul	7	7	9	6	16	13
Bangsalsari	4	4	12	12	16	16
Pantl	2	2	6	6	8	8
Sukorambi	1	1	4	4	5	5
Arjasa	3	3	2	1	5	4
Pakusari	1	1	5	5	6	6
Kalisat	4	4	12	12	16	16
Ledokombo	3	3	5	3	8	6
Sumberjambe	5	5	5	5	10	10
Sukwono	4	4	9	9	13	13
Jelbuk	3	3	1	1	4	4
Kaltwates	5	5	16	16	21	21
Sumbersari	4	4	14	14	18	18
Pattang	6	6	7	5	13	11
<b>Kabupaten Jember</b>	<b>94</b>	<b>94</b>	<b>263</b>	<b>247</b>	<b>357</b>	<b>341</b>

Lanjutan Tabel/Continued Table 4.1.5

Kecamatan Subdistrict	Guru <sup>1</sup> /Teachers <sup>1</sup>					
	Negeri/Public		Swasta/Private		Jumlah/Total	
	2022/2023	2023/2024	2022/2023	2023/2024	2022/2023	2023/2024
(1)	(8)	(9)	(10)	(11)	(12)	(13)
Kincong	63	65	52	48	115	113
Gumukmas	59	68	52	47	111	115
Puger	91	90	92	90	183	180
Wuluhan	65	65	170	149	235	214
Ambulu	125	132	89	88	214	220
Tempurejo	62	68	53	48	115	116
Silo	91	96	69	65	160	161
Mayang	52	54	16	16	68	70
Mumbulsari	36	39	47	41	83	80
Jenggawah	72	73	84	78	156	153
Ajung	54	59	64	62	118	121
Rambipuji	71	79	94	73	165	152
Balung	104	107	91	85	195	192
Umbulsari	56	57	48	35	104	92
Semboyo	42	45	20	16	62	61
Jombang	53	52	45	44	98	96
Sumberbaru	37	39	49	44	86	83
Tanggul	125	130	45	44	170	174
Bangsalsari	76	75	122	120	198	195
Panti	44	52	50	45	94	97
Sukrambil	26	29	33	32	59	61
Arjasa	47	50	7	8	54	58
Pakusari	29	31	51	50	80	81
Kalisat	79	79	90	83	169	162
Ledokombo	42	44	15	17	57	61
Sumberjambe	73	80	29	28	102	108
Sukowono	60	59	49	54	109	113
Jelbuk	38	41	21	19	59	60
Kaltwates	157	165	175	177	332	342
Sumbersari	131	139	126	118	257	257
Pattang	176	189	49	36	225	225
<b>Kabupaten Jember</b>	<b>2.236</b>	<b>2.351</b>	<b>1.997</b>	<b>1.860</b>	<b>4.233</b>	<b>4.211</b>

Lanjutan Tabel/Continued Table 4.1.5

Kecamatan Subdistrict	Murid/Pupils					
	Negeri/Public		Swasta/Private		Jumlah/Total	
	2022/2023	2023/2024	2022/2023	2023/2024	2022/2023	2023/2024
(t)	(14)	(15)	(16)	(17)	(18)	(19)
Kencong	1.398	1.423	1.067	1.062	2.465	2.485
Gumukmas	1.291	1.261	963	988	2.254	2.249
Puger	1.677	1.661	1.503	1.605	3.180	3.266
Wuluhan	1.168	1.172	2.226	2.126	3.394	3.298
Ambulu	2.155	2.184	1.367	1.366	3.522	3.550
Tempurejo	907	862	631	600	1.538	1.462
Silo	1.503	1.499	646	782	2.149	2.281
Mayang	929	940	248	269	1.177	1.209
Mumbulsari	843	825	543	578	1.386	1.403
Jenggawah	1.364	1.431	1.404	1.377	2.768	2.808
Ajang	949	910	827	876	1.776	1.786
Rambipuji	1.455	1.462	995	1.001	2.450	2.463
Balung	2.116	2.004	913	961	3.029	3.045
Umbulsari	1.143	1.138	619	662	1.762	1.800
Semboen	754	769	144	127	898	896
Jombang	873	903	887	901	1.760	1.804
Sumberbaru	624	607	520	496	1.144	1.103
Tanggul	2.183	2.141	580	571	2.763	2.712
Bangsasari	1.283	1.224	1.699	1.710	2.982	2.934
Panti	1.063	1.091	838	913	1.901	2.004
Sukorambi	527	502	568	562	1.095	1.064
Arjasa	926	951	28	26	954	977
Pakusari	583	557	836	819	1.419	1.376
Kalisat	1.353	1.391	1.407	1.367	2.760	2.758
Ledokombo	778	743	366	399	1.144	1.142
Sumberjambe	965	1.039	522	481	1.487	1.520
Sukowono	801	883	1.075	1.057	1.876	1.940
Jebuk	675	663	528	499	1.203	1.162
Kaliwates	3.300	3.398	2.373	2.340	5.673	5.738
Sumbersari	2.554	2.610	1.818	1.774	4.372	4.384
Patrang	3.479	3.545	510	476	3.989	4.021
<b>Kabupaten Jember</b>	<b>41.619</b>	<b>41.869</b>	<b>28.651</b>	<b>28.771</b>	<b>70.270</b>	<b>70.640</b>

Catatan/Note: <sup>1</sup> Jumlah guru termasuk kepala sekolah dan guru/The total of teachers including headmaster and teacher  
 Sumber/Source: Kementerian Pendidikan, Kebudayaan, Riset, dan Teknologi, data semester ganjil/Ministry of Education, Culture, Research, and Technology, Basic Education Data System, odd semester report data

Tabel  
Table 4.1.6

Jumlah Sekolah, Guru, dan Murid Madrasah Tsanawiyah (MTs) di Bawah Kementerian Agama Menurut Kecamatan di Kabupaten Jember, 2022/2023 dan 2023/2024

*Number of Schools, Teachers, and Pupils in Madrasah Tsanawiyah (MTs) Under The Ministry of Religious Affairs by Subdistrict in Jember Regency, 2022/2023 and 2023/2024*

Kecamatan Subdistrict	Sekolah/Schools					
	Negeri/Public		Swasta/Private		Jumlah/Total	
	2022/2023	2023/2024	2022/2023	2023/2024	2022/2023	2023/2024
(1)	(2)	(3)	(4)	(5)	(6)	(7)
Kencong	1	1	4	4	5	5
Gumukmas	-	-	9	9	9	9
Puger	-	-	10	10	10	10
Waluhah	-	-	8	8	8	8
Ambulu	-	-	8	8	8	8
Tempurejo	-	-	7	7	7	7
Silo	1	1	13	13	14	14
Mayang	-	-	11	11	11	11
Mumbulsari	-	-	5	5	5	5
Jenggawah	-	-	13	13	13	13
Ajung	-	-	9	9	9	9
Rambipuji	-	-	7	7	7	7
Balung	1	1	6	6	7	7
Umbulsari	1	1	3	3	4	4
Semboes	-	-	4	4	4	4
Jombang	-	-	4	4	4	4
Sumberbaru	1	1	16	16	17	17
Tanggul	1	1	9	9	10	10
Bangsalsari	1	1	13	13	14	14
Panti	-	-	8	8	8	8
Sukorambi	-	-	6	6	6	6
Arjasa	1	1	1	1	2	2
Pakusari	-	-	3	3	3	3
Kalisat	-	-	7	7	7	7
Ledokombo	-	-	9	9	9	9
Sumberjambe	-	-	7	7	7	7
Sukowono	1	1	5	5	6	6
Jelbuk	-	-	7	7	7	7
Kaliwates	1	1	5	5	6	6
Sumbersari	-	-	6	6	6	6
Patrang	1	1	8	8	9	9
<b>Kabupaten Jember</b>	<b>11</b>	<b>11</b>	<b>231</b>	<b>231</b>	<b>242</b>	<b>242</b>

Lanjutan Tabel/Continued Table 4.1.6

Kecamatan Subdistrict	Guru/Teachers					
	Negeri/Public		Swasta/Private		Jumlah/Total	
	2022/2023	2023/2024	2022/2023	2023/2024	2022/2023	2023/2024
(1)	(8)	(9)	(10)	(11)	(12)	(13)
Kencong	17	25	121	156	138	181
Gumukmas	-	-	96	133	96	133
Puger	-	-	110	165	110	165
Wuluhan	-	-	130	163	130	163
Ambulu	-	-	115	137	115	137
Tempurejo	-	-	107	145	107	145
Silo	10	22	133	174	143	196
Mayang	-	-	103	171	103	171
Mumbulsari	-	-	55	56	55	56
Jenggawah	-	-	160	191	160	191
Ajung	-	-	105	135	105	135
Rambipuji	-	-	94	132	94	132
Balung	9	15	107	162	116	177
Umbulsari	16	33	32	56	48	89
Semboro	-	-	44	65	44	65
Jombang	-	-	61	92	61	92
Sumberbaru	7	16	172	219	179	235
Tanggul	7	6	109	139	116	145
Bangsalsari	8	20	158	210	166	230
Pariti	-	-	96	124	96	124
Sukorambl	-	-	62	79	62	79
Arjasa	8	13	9	11	17	24
Pakusari	-	-	22	26	22	26
Kalisat	-	-	86	117	86	117
Ledokombo	-	-	107	146	107	146
Sumberjambe	-	-	59	93	59	93
Sukowono	15	20	99	149	114	169
Jelbuk	-	-	54	81	54	81
Kaliwates	10	24	58	99	68	123
Sumbersari	-	-	110	131	110	131
Patrang	13	19	103	156	116	175
<b>Kabupaten Jember</b>	<b>120</b>	<b>213</b>	<b>2.877</b>	<b>3.913</b>	<b>2.997</b>	<b>4.126</b>

Lanjutan Tabel/Continued Table 4.1.6

Kecamatan Subdistrict	Murid/Pupils					
	Negeri/Public		Swasta/Private		Jumlah/Total	
	2022/2023	2023/2024	2022/2023	2023/2024	2022/2023	2023/2024
(t)	(14)	(15)	(16)	(17)	(18)	(19)
Kencong	487	417	1.596	1.516	2.083	1.933
Gumukmas	-	-	1.009	945	1.009	945
Puger	-	-	1.309	1.232	1.309	1.232
Wuluhan	-	-	1.743	1.476	1.743	1.476
Ambulu	-	-	1.981	2.051	1.981	2.051
Tempurejo	-	-	1.257	1.200	1.257	1.200
Silo	151	161	1.505	1.436	1.656	1.597
Mayang	-	-	1.172	1.076	1.172	1.076
Mumbulsari	-	-	327	384	327	384
Jenggawah	-	-	1.913	1.876	1.913	1.876
Ajang	-	-	1.173	933	1.173	933
Rambipuji	-	-	929	905	929	905
Balung	239	226	1.102	1.113	1.341	1.389
Umbulsari	792	742	136	219	928	966
Semboan	-	-	437	411	437	411
Jombang	-	-	980	930	980	930
Sumberbaru	302	316	1.909	1.921	2.211	2.237
Tanggul	380	384	1.637	1.690	2.017	2.074
Bangsasari	400	339	1.525	1.571	1.925	1.910
Panti	-	-	874	736	874	736
Sukorambl	-	-	484	322	484	322
Arjasa	337	303	60	60	397	363
Pakusari	-	-	375	300	375	300
Kalisat	-	-	679	720	679	720
Ledokombo	-	-	1.424	1.296	1.424	1.296
Sumberjambe	-	-	315	438	315	438
Sukowono	397	372	1.648	1.632	2.045	2.004
Jelbuk	-	-	429	388	429	388
Kaliwates	760	761	758	721	1.518	1.482
Sumbersari	-	-	1.354	1.235	1.354	1.235
Patrang	750	725	929	834	1.679	1.559
<b>Kabupaten Jember</b>	<b>4.995</b>	<b>4.995</b>	<b>32.807</b>	<b>31.567</b>	<b>37.964</b>	<b>36.368</b>

Catatan/Note: ---

Sumber/Source: Kementerian Agama, EMIS, Data Semester Ganjil/Ministry of Religious Affairs, EMIS, Odd semester report data



Tabel  
Table 4.1.7

Jumlah Sekolah, Guru, dan Murid Sekolah Menengah Atas (SMA) di Bawah Kementerian Pendidikan, Kebudayaan, Riset, dan Teknologi Menurut Kecamatan di Kabupaten Jember, 2022/2023 dan 2023/2024  
*Number of Schools, Teachers, and Pupils in Senior High School Under The Ministry of Education, Culture, Research, and Technology by Subdistrict in Jember Regency, 2022/2023 and 2023/2024*

Kecamatan Subdistrict	Sekolah/Schools					
	Negeri/Publik		Swasta/Private		Jumlah/Total	
	2022/2023	2023/2024	2022/2023	2023/2024	2022/2023	2023/2024
(1)	(2)	(3)	(4)	(5)	(6)	(7)
Kencong	1	1	1	1	2	2
Gamukmas	-	-	2	2	2	2
Puger	-	-	4	4	4	4
Wuluh	-	-	2	2	2	2
Ambulu	1	1	2	2	3	3
Tempurejo	-	-	1	1	1	1
Silo	-	-	1	1	1	1
Mayang	-	-	1	1	1	1
Mumbulsari	1	1	-	-	1	1
Jenggawah	1	1	-	-	1	1
Ajang	-	-	-	-	-	-
Rambipuji	1	1	3	3	4	4
Balung	1	1	2	2	3	3
Umbulsari	1	1	-	-	1	1
Semboro	-	-	-	-	-	-
Jombang	-	-	1	1	1	1
Sumberbaru	-	-	1	1	1	1
Tanggul	2	2	-	-	2	2
Bangsalsari	-	-	2	2	2	2
Panti	-	-	3	3	3	3
Sukorambi	-	-	-	-	-	-
Arjasa	1	1	-	-	1	1
Pakusari	1	1	-	-	1	1
Kalisat	1	1	1	1	2	2
Ledokombo	-	-	-	-	-	-
Sumberjambe	-	-	1	1	1	1
Sukowono	1	1	-	-	1	1
Jelbuk	-	-	1	1	1	1
Kaliwates	2	2	8	8	10	10
Sumbersari	2	2	7	6	9	8
Patrang	1	1	1	1	2	2
<b>Kabupaten Jember</b>	<b>18</b>	<b>18</b>	<b>45</b>	<b>44</b>	<b>63</b>	<b>62</b>

Lanjutan Tabel/Continued Table 4.1.7

Kecamatan Subdistrict	Guru <sup>1</sup> /Teachers <sup>1</sup>					
	Negeri/Public		Swasta/Private		Jumlah/Total	
	2022/2023	2023/2024	2022/2023	2023/2024	2022/2023	2023/2024
(1)	(8)	(9)	(10)	(11)	(12)	(13)
Kencong	43	46	5	5	48	51
Gumukmas	-	-	20	24	20	24
Puger	-	-	52	53	52	53
Wulahan	-	-	29	32	29	32
Ambulu	45	49	55	55	100	104
Tempurejo	-	-	7	10	7	10
Silo	-	-	28	28	28	28
Mayang	-	-	9	9	9	9
Mumbulsari	38	37	-	-	38	37
Jenggawah	40	41	-	-	40	41
Ajung	-	-	-	-	-	-
Rambipuji	45	41	17	20	62	61
Balung	53	55	29	29	82	84
Umbulsari	51	46	-	-	51	46
Semboi	-	-	-	-	-	-
Jombang	-	-	11	10	11	10
Sumberbaru	-	-	13	14	13	14
Tanggul	97	92	-	-	97	92
Bangsalsari	-	-	16	19	16	19
Panti	-	-	34	35	34	35
Sukorambi	-	-	-	-	-	-
Arjasa	46	43	-	-	46	43
Pakusari	43	41	-	-	43	41
Kalisat	42	49	11	11	53	60
Ledokombo	-	-	-	-	-	-
Sumberjambe	-	-	7	8	7	8
Sukowono	28	28	-	-	28	28
Jelbuk	-	-	6	6	6	6
Kaliwates	96	101	118	112	214	213
Sumbersari	97	100	95	97	192	197
Patrang	38	41	8	10	46	51
<b>Kabupaten Jember</b>	<b>802</b>	<b>810</b>	<b>570</b>	<b>587</b>	<b>1.372</b>	<b>1.397</b>

Lanjutan Tabel/Continued Table 4.1.7

Kecamatan Subdistrict	Murid/Pupils					
	Negeri/Publik		Swasta/Private		Jumlah/Total	
	2022/2023	2023/2024	2022/2023	2023/2024	2022/2023	2023/2024
(1)	(1A)	(1B)	(1C)	(1D)	(1E)	(1F)
Kecong	1.115	1.136	66	68	1.181	1.204
Gumukmas	-	-	297	297	297	297
Puger	-	-	932	903	932	903
Wuluhari	-	-	285	296	285	296
Ambulu	1.163	1.206	1.312	1.286	2.475	2.492
Tempurejo	-	-	197	193	197	193
Silo	-	-	364	371	364	371
Mayang	-	-	76	85	76	85
Mumbulsari	656	693	-	-	656	693
Jenggawah	799	842	-	-	799	842
Ajung	-	-	-	-	-	-
Rambipuji	767	768	279	299	1.046	1.067
Balung	1.090	1.161	494	437	1.584	1.598
Umbulsari	801	835	-	-	801	835
Sembom	-	-	-	-	-	-
Jombang	-	-	121	143	121	143
Sumberbaru	-	-	205	194	205	194
Tanggul	1.822	1.786	-	-	1.822	1.786
Bangsasari	-	-	154	198	154	198
Panti	-	-	780	810	780	810
Sukrambi	-	-	-	-	-	-
Arjasa	827	834	-	-	827	834
Pakusari	825	843	-	-	825	843
Kalisat	970	981	96	103	1.066	1.084
Ledokombo	-	-	-	-	-	-
Sumberjambe	-	-	86	97	86	97
Sukowono	583	632	-	-	583	632
Jelbuk	-	-	99	90	99	90
Kaliwates	1.953	1.980	1.721	1.618	3.674	3.598
Sumbersari	2.115	1.241	1.395	1.343	3.510	2.584
Patrang	740	780	31	33	771	813
<b>Kabupaten Jember</b>	<b>16.226</b>	<b>15.718</b>	<b>8.990</b>	<b>8.864</b>	<b>25.216</b>	<b>24.582</b>

Catatan/Note: <sup>1</sup> Jumlah guru termasuk kepala sekolah dan guru/The total of teachers including headmaster and teacher  
 Sumber/Source: Kementerian Pendidikan, Kebudayaan, Riset, dan Teknologi, data semester ganjil/Ministry of Education, Culture, Research, and Technology, Basic Education Data System, odd semester report data

Tabel  
Table 4.1.8

Jumlah Sekolah, Guru, dan Murid Sekolah Menengah Kejuruan (SMK) di Bawah Kementerian Pendidikan, Kebudayaan, Riset, dan Teknologi Menurut Kecamatan di Kabupaten Jember, 2022/2023 dan 2023/2024  
Number of Schools, Teachers, and Pupils in Vocational High Schools Under The Ministry of Education, Culture, Research, and Technology by Subdistrict In Jember Regency, 2022/2023 and 2023/2024

Kecamatan Subdistrict	Sekolah/Schools					
	Negeri/Public		Swasta/Private		Jumlah/Total	
	2022/2023	2023/2024	2022/2023	2023/2024	2022/2023	2023/2024
(1)	(2)	(3)	(4)	(5)	(6)	(7)
Keccong	-	-	5	5	5	5
Gemukmas	-	-	8	8	8	8
Puger	-	-	8	7	8	7
Wuhutan	-	-	7	7	7	7
Ambulu	-	-	10	10	10	10
Tempurejo	-	-	5	6	5	6
Silo	-	-	2	2	2	2
Mayang	-	-	5	5	5	5
Mumbulsari	-	-	-	-	-	-
Jenggawah	-	-	7	7	7	7
Ajung	-	-	7	8	7	8
Rambipuji	-	-	8	7	8	7
Balung	-	-	7	7	7	7
Umbulsari	-	-	4	4	4	4
Semboro	1	1	-	-	1	1
Jombang	-	-	5	5	5	5
Sumberbaru	1	1	5	5	6	6
Tanggung	1	1	4	4	5	5
Bangsalsari	-	-	13	13	13	13
Panti	-	-	4	4	4	4
Sukramahi	1	1	3	3	4	4
Arjasa	-	-	2	2	2	2
Pakusari	-	-	4	4	4	4
Kalisat	-	-	10	10	10	10
Ledokombo	-	-	3	3	3	3
Sumberjambe	-	-	3	3	3	3
Sukowono	-	-	10	10	10	10
Jelbuk	-	-	2	2	2	2
Kaliwates	-	-	3	3	3	3
Sumbersari	1	1	9	8	10	9
Patrang	3	3	11	11	14	14
<b>Kabupaten Jember</b>	<b>8</b>	<b>8</b>	<b>174</b>	<b>173</b>	<b>182</b>	<b>181</b>

Lanjutan Tabel/Continued Table 4.1.8

Kecamatan Subdistrict	Guru <sup>1</sup> /Teachers <sup>1</sup>					
	Negeri/Public		Swasta/Private		Jumlah/Total	
	2022/2023	2023/2024	2022/2023	2023/2024	2022/2023	2023/2024
(1)	(8)	(9)	(10)	(11)	(12)	(13)
Kencong	-	-	101	116	101	116
Gumukmas	-	-	98	101	98	101
Puger	-	-	125	118	125	118
Wulutan	-	-	76	90	76	90
Ambulu	-	-	151	156	151	156
Tempurejo	-	-	70	69	70	69
Silo	-	-	16	16	16	16
Mayang	-	-	31	41	31	41
Mumbulsari	-	-	-	-	-	-
Jenggawah	-	-	87	93	87	93
Ajung	-	-	67	65	67	65
Rambipuji	-	-	60	60	60	60
Balung	-	-	110	107	110	107
Umbulsari	-	-	45	44	45	44
Semboro	86	86	-	-	86	86
Jombang	-	-	77	74	77	74
Sumberbaru	55	53	20	26	75	79
Tanggul	75	74	63	63	138	137
Bangsalsari	-	-	111	113	111	113
Panti	-	-	39	39	39	39
Sukrambil	137	135	17	19	154	154
Arjasa	-	-	18	18	18	18
Pakusari	-	-	94	93	94	93
Kalisat	-	-	105	101	105	101
Ledokombo	-	-	22	24	22	24
Sumberjambe	-	-	25	23	25	23
Sukrwono	-	-	75	95	75	95
Jebuk	-	-	26	26	26	26
Kaliwates	-	-	20	18	20	18
Sumbersari	123	115	115	113	238	228
Patrang	220	224	171	170	391	394
<b>Kabupaten Jember</b>	<b>696</b>	<b>687</b>	<b>2.035</b>	<b>2.091</b>	<b>2.731</b>	<b>2.778</b>

Lanjutan Tabel/Continued Table 4.1.8

Kecamatan Subdistrict	Murid/Pupils					
	Negeri/Publik		Swasta/Private		Jumlah/Total	
	2022/2023	2023/2024	2022/2023	2023/2024	2022/2023	2023/2024
(I)	(II)	(III)	(IV)	(V)	(VI)	
Kecong	-	-	2.402	2.436	2.402	2.436
Gumukmas	-	-	1.798	1.847	1.798	1.847
Puger	-	-	1.224	1.199	1.224	1.199
Wulahan	-	-	1.365	1.388	1.365	1.388
Ambulu	-	-	3.132	3.090	3.132	3.090
Tempurejo	-	-	1.443	1.506	1.443	1.506
Solo	-	-	114	109	114	109
Mayang	-	-	404	439	404	439
Mumbulsari	-	-	-	-	-	-
Jenggawah	-	-	1.270	1.324	1.270	1.324
Apung	-	-	911	901	911	901
Rambipuji	-	-	601	724	601	724
Balung	-	-	2.074	2.184	2.074	2.184
Umbulsari	-	-	656	692	656	692
Semboro	1.665	1.702	-	-	1.665	1.702
Jombang	-	-	930	969	930	969
Sumberbaru	921	911	514	527	1.435	1.438
Tanggul	1.435	1.514	1.248	1.272	2.683	2.786
Bangsalsari	-	-	1.584	1.793	1.584	1.793
Panti	-	-	629	635	629	635
Sukorambi	2.482	2.542	256	317	2.738	2.859
Arjasa	-	-	152	168	152	168
Pakosari	-	-	284	342	284	342
Kalisat	-	-	1.921	1.974	1.921	1.974
Ledokombo	-	-	456	482	456	482
Sumberjambe	-	-	354	390	354	390
Sukowono	-	-	1.145	1.284	1.145	1.284
Jelbuk	-	-	391	403	391	403
Kallwates	-	-	483	408	483	408
Sumbersari	2	2.233	1.395	1.343	1.397	3.576
Patrang	4.270	4.379	1.589	1.466	5.859	5.845
<b>Kabupaten Jember</b>	<b>10.775</b>	<b>13.281</b>	<b>30.725</b>	<b>31.612</b>	<b>41.500</b>	<b>44.893</b>

Catatan/Knote: <sup>1</sup> Guru yang mengajar di 2 sekolah atau lebih dihitung di masing-masing sekolah. Jumlah guru termasuk kepala sekolah dan guru/The teacher who taught in two schools or more counted in every school. The total of teachers including headmaster and teacher

Sumber/Source: Kementerian Pendidikan, Kebudayaan, Riset, dan Teknologi, data semester ganjil/Ministry of Education, Culture, Research, and Technology, Basic Education Data System, odd semester report data

Tabel  
Table 4.1.9

Jumlah Sekolah, Guru, dan Murid Madrasah Aliyah (MA) di Bawah Kementerian Agama Menurut Kecamatan di Kabupaten Jember, 2022/2023 dan 2023/2024  
Number of Schools, Teachers, and Pupils in Madrasah Aliyah (MA) Under the Ministry of Religious Affairs by Subdistrict in Jember Regency, 2022/2023 and 2023/2024

Kecamatan Subdistrict	Sekolah/Schools					
	Negeri/Public		Swasta/Private		Jumlah/Total	
	2022/2023	2023/2024	2022/2023	2023/2024	2022/2023	2023/2024
(1)	(2)	(3)	(4)	(5)	(6)	(7)
Kecong	-	-	3	3	3	3
Gumukmas	-	-	4	5	4	5
Puger	-	-	6	6	6	6
Wuluhan	-	-	6	6	6	6
Ambulu	-	-	6	6	6	6
Tempurejo	-	-	-	-	-	-
Silo	-	-	6	6	6	6
Mayang	-	-	5	5	5	5
Mumbulsari	-	-	4	4	4	4
Jenggawah	-	-	8	8	8	8
Ajung	-	-	4	4	4	4
Rambipuji	-	-	3	3	3	3
Balung	-	-	4	5	4	5
Umbulsari	-	-	3	3	3	3
Semboyo	-	-	1	1	1	1
Jombang	1	1	3	3	4	4
Sumberbaru	-	-	7	7	7	7
Tanggul	-	-	5	5	5	5
Bangsalsari	-	-	8	8	8	8
Panti	-	-	2	3	2	3
Sukorambl	-	-	3	3	3	3
Arjasa	-	-	-	-	-	-
Pakusari	-	-	2	2	2	2
Kaltsat	-	-	4	4	4	4
Ledokombo	-	-	5	5	5	5
Sumberjambe	-	-	5	5	5	5
Sukowono	-	-	3	3	3	3
Jelbuk	-	-	2	3	2	3
Kaliwates	1	1	4	4	5	5
Sumbersari	-	-	3	3	3	3
Patrang	1	1	4	4	5	5
<b>Kabupaten Jember</b>	<b>3</b>	<b>3</b>	<b>123</b>	<b>127</b>	<b>126</b>	<b>130</b>

Lanjutan Tabel/Continued Table 4.1.9

Kecamatan Subdistrict	Guru / Teachers					
	Negeri / Public		Swasta / Private		Jumlah / Total	
	2022/2023	2023/2024	2022/2023	2023/2024	2022/2023	2023/2024
(1)	(8)	(9)	(10)	(11)	(12)	(13)
Kencong	-	-	97	100	97	100
Gumukmas	-	-	44	48	44	48
Puger	-	-	58	60	58	60
Wulutan	-	-	69	64	69	64
Ambulu	-	-	83	80	83	80
Tempurejo	-	-	-	-	-	-
Silo	-	-	73	71	73	71
Mayang	-	-	51	53	51	53
Mumbulsari	-	-	55	51	55	51
Jenggawah	-	-	99	109	99	109
Ajung	-	-	37	39	37	39
Rambipuji	-	-	53	52	53	52
Balung	-	-	68	69	68	69
Umbulsari	-	-	30	27	30	27
Semoro	-	-	12	11	12	11
Jombang	52	54	28	32	80	86
Sumberbaru	-	-	65	76	65	76
Tanggul	-	-	66	65	66	65
Bangsalsari	-	-	98	94	98	94
Panti	-	-	26	23	26	23
Sukrambil	-	-	33	35	33	35
Arjasa	-	-	-	-	-	-
Pakusari	-	-	14	15	14	15
Kalisat	-	-	60	63	60	63
Ledokombo	-	-	89	94	89	94
Sumberjambe	-	-	44	46	44	46
Sukrwono	-	-	68	74	68	74
Jetbuk	-	-	20	21	20	21
Kaliwates	77	70	55	50	132	120
Sumbersari	-	-	49	52	49	52
Patrang	55	59	63	63	118	122
<b>Kabupaten Jember</b>	<b>184</b>	<b>183</b>	<b>1.607</b>	<b>1.637</b>	<b>1.791</b>	<b>1.820</b>



Lanjutan Tabel/Continued Table 4.1.9

Kecamatan Subdistrict	Murid/Pupils					
	Negeri/Public		Swasta/Private		Jumlah/Total	
	2022/2023	2023/2024	2022/2023	2023/2024	2022/2023	2023/2024
(1)	(14)	(15)	(16)	(17)	(18)	(19)
Kencong	-	-	1.353	1.326	1.353	1.326
Gumukmas	-	-	202	339	202	339
Puger	-	-	523	564	523	564
Wuluhan	-	-	780	820	780	820
Ambulu	-	-	1.130	1.236	1.130	1.236
Tempurejo	-	-	-	-	-	-
Silo	-	-	933	923	933	923
Mayang	-	-	602	639	602	639
Mumbulsari	-	-	411	447	411	447
Jenggawah	-	-	1.199	1.292	1.199	1.292
Ajung	-	-	422	402	422	402
Rambipuji	-	-	939	533	939	533
Balung	-	-	340	762	340	762
Umbulsari	-	-	210	267	210	267
Semboyo	-	-	104	125	104	125
Jombang	925	864	1.202	306	2.127	1.170
Sumberbaru	-	-	837	857	837	857
Tanggal	-	-	1.041	1.038	1.041	1.038
Bangsalsari	-	-	1.125	1.020	1.125	1.020
Panti	-	-	163	149	163	149
Sukorambi	-	-	294	240	294	240
Arjasa	-	-	-	-	-	-
Pakusari	-	-	237	211	237	211
Kalisat	-	-	634	626	634	626
Ledokumbo	-	-	1.102	1.148	1.102	1.148
Sumberjambe	-	-	359	373	359	373
Sukowarno	-	-	1.105	1.140	1.105	1.140
Jelbuk	-	-	311	229	311	229
Kaliwates	1.221	1.262	1.615	385	2.836	1.647
Sumbersari	-	-	630	574	630	574
Patrang	1.154	1.157	1.636	1.561	2.790	2.718
<b>Kabupaten Jember</b>	<b>3.380</b>	<b>3.283</b>	<b>21.439</b>	<b>21.439</b>	<b>24.739</b>	<b>24.722</b>

Catatan/Note:

Sumber/Sources: Kementerian Agama, EMIS, Data Semester Ganjil/Ministry of Religious Affairs, EMIS, Odd semester report data

**Tabel 4.1.10** Angka Partisipasi Murni (APM) dan Angka Partisipasi Kasar (APK) Menurut Jenjang Pendidikan di Kabupaten Jember, 2022 dan 2023  
*Net Enrollment Rate and Gross Enrollment Ratio by Educational Level in Jember Regency, 2022 and 2023*

Jenjang Pendidikan <i>Educational Level</i>	Angka Partisipasi Murni (APM) <i>Net Enrollment Rate</i>		Angka Partisipasi Kasar (APK) <i>Gross Enrollment Ratio</i>	
	2022	2023	2022	2023
(1)	(2)	(3)	(4)	(5)
SD/MI/Sederajat <i>Primary School</i>	95,67	95,57	106,24	NA
SMP/MTs/ Sederajat <i>Lower Secondary School</i>	80,65	83,20	96,85	NA
SMA/SMK/MA/Sederajat <i>Upper Secondary School</i>	61,90	64,07	96,37	NA

Catatan/Note: —

Sumber/Source: BPS, Survei Sosial Ekonomi Nasional (Susenas)/BPS-Statistics Indonesia, National Socioeconomic Survey.

**Tabel**  
**Table** 4.1.11

**Persentase Penduduk Berumur 15 Tahun ke Atas yang Melek Huruf Menurut Kelompok Umur di Kabupaten Jember, 2022 dan 2023**  
*Percentage of Literate People Aged 15 Years and Over by Age Group In Jember Regency, 2022 and 2023*

Kelompok Umur <i>Age Group</i>	2022	2023
(1)	(2)	(3)
15-19	NA	NA
20-24	NA	NA
25-29	NA	NA
30-34	NA	NA
35-39	NA	NA
40-44	NA	NA
45-49	NA	NA
50+	NA	NA
<b>Jumlah/Total</b>	<b>NA</b>	<b>NA</b>
15-24	98,12	98,12
15-44	92,78	92,78
15+	NA	NA
45+	NA	NA

Catatan/Note: ...

Sumber/Source: BPS, Survei Sosial Ekonomi Nasional (Susenas)/BPS-Statistics Indonesia, National Socioeconomic Survey

**Tabel**  
**Table** 4.1.12

**Jumlah Desa<sup>1</sup>/Kelurahan yang Memiliki Fasilitas Sekolah Menurut Kecamatan dan Tingkat Pendidikan di Kabupaten Jember, 2021–2023**

*Number of Villages<sup>1</sup> Having Educational Facilities by Subdistrict and Educational Level in Jember Regency, 2021–2023*

Kecamatan Subdistrict	SD Primary School		
	2021	2022	2023
(1)	(2)	(3)	(4)
Kecong	5	5	5
Gemukmas	8	8	8
Puger	12	12	12
Wulohan	7	7	7
Ambulu	7	7	7
Tempurejo	8	8	8
Sito	9	9	9
Mayang	7	7	7
Mumbulsari	7	7	7
Jenggawah	8	8	8
Ajung	7	7	7
Rambipuji	8	8	8
Balung	8	8	8
Umbulsari	10	10	10
Semboro	6	6	6
Jombang	6	6	6
Sumberbaru	10	10	10
Tanggul	8	8	8
Bangsalsari	11	11	11
Panti	7	7	7
Sukorambi	5	5	5
Arjasa	6	6	6
Pakusari	7	7	7
Kalisat	12	12	12
Ledokombo	10	10	10
Sumberjambe	9	9	9
Sukowono	12	12	12
Jelbuk	6	6	6
Kaliwates	7	7	7
Sumbersari	7	7	7
Patrang	8	8	8
<b>Kabupaten Jember</b>	<b>248</b>	<b>248</b>	<b>248</b>

Lanjutan Tabel/Continued Table 4.1.12

Kecamatan Subdistrict	SMP Junior High School		
	2021	2022	2023
(1)	(5)	(6)	(7)
Kencong	4	4	4
Gumukmas	8	8	8
Puger	11	11	11
Wuluhan	7	7	7
Ambulu	7	7	7
Tempurejo	8	8	8
Silo	9	9	9
Mayang	7	7	7
Mumbulsari	7	7	7
Jenggawah	8	8	8
Ajang	7	7	7
Rambipuji	8	8	8
Balung	8	8	8
Umbulsari	6	6	6
Sembojo	5	5	5
Jombang	4	4	4
Sumberbaru	7	7	7
Tanggul	8	8	8
Bangsalsari	9	9	9
Pariti	7	7	7
Sukorambi	5	5	5
Arjasa	5	5	5
Pakusari	6	6	6
Kalsat	9	9	9
Ledokombo	8	8	8
Sumberjambe	9	9	9
Sukowono	8	8	8
Jelbuk	6	6	6
Kalwates	6	6	6
Sumbersari	7	7	7
Patrang	8	8	8
<b>Kabupaten Jember</b>	<b>222</b>	<b>222</b>	<b>222</b>

Lanjutan Tabel/Continued Table 4.1.12

Kecamatan Subdistrict	SMA Senior High School		
	2021	2022	2023
(1)	(8)	(9)	(10)
Kencong	2	2	2
Gumukmas	3	3	3
Puger	5	5	5
Wuluhan	4	4	4
Ambulu	5	5	5
Tempurejo	1	1	1
Silo	4	4	4
Mayang	6	6	6
Mumbulsari	4	4	4
Jenggawah	5	5	5
Ajang	3	3	3
Rambipuji	5	5	5
Balung	6	6	6
Umbulsari	3	3	3
Semboyo	2	2	2
Jombang	3	3	3
Sumberbaru	7	7	7
Tanggul	5	5	5
Bangsalsari	5	5	5
Pariti	4	4	4
Sukorambi	3	3	3
Arjasa	1	1	1
Pakusari	3	3	3
Kalsat	4	4	4
Ledokombo	3	3	3
Sumberjambe	4	4	4
Sukowono	5	5	5
Jelbuk	3	3	3
Kaliwates	6	6	6
Sumbersari	7	7	7
Patrang	5	5	5
<b>Nama Kabupaten/Kota</b>	<b>126</b>	<b>126</b>	<b>126</b>

Lanjutan Tabel/Continued Table 4.1.12

Kecamatan Subdistrict	SMK Vocational School		
	2021	2022	2023
(1)	(11)	(12)	(13)
Kencong	2	2	2
Gumukmas	6	6	6
Puger	7	7	7
Wuluhari	3	3	3
Ambulu	6	6	6
Tempurejo	5	5	5
Silo	2	2	2
Mayang	5	5	5
Mumbulsari	-	-	-
Jenggawah	7	7	7
Ajung	4	4	4
Rambipuji	5	5	5
Balung	4	4	4
Umbulsari	2	2	2
Semboan	2	2	2
Jombang	2	2	2
Sumberbaru	4	4	4
Tanggul	1	1	1
Bangsalsari	4	4	4
Panti	3	3	3
Sukramahi	3	3	3
Arjasa	1	1	1
Pakesari	4	4	4
Kalisat	6	6	6
Ledokombo	4	4	4
Sumberjambe	1	1	1
Sukowono	5	5	5
Jelbuk	2	2	2
Kaliwates	1	1	1
Sumbersari	6	6	6
Patrang	7	7	7
<b>Kabupaten Jember</b>	<b>114</b>	<b>114</b>	<b>114</b>

Lanjutan Tabel/Continued Table 4.1.12

Kecamatan Subdistrict	Perguruan Tinggi University		
	2021	2022	2023
(1)	(14)	(15)	(16)
Kencong	1	1	1
Gumukmas	-	-	-
Puger	-	-	-
Wuluhari	-	-	-
Ambulu	-	-	-
Tempurejo	-	-	-
Silo	-	-	-
Mayang	-	-	-
Mumbulsari	-	-	-
Jenggawah	-	-	-
Ajung	-	-	-
Rambipuji	-	-	-
Balung	-	-	-
Umbulsari	-	-	-
Semboan	-	-	-
Jombang	-	-	-
Sumberbaru	-	-	-
Tanggul	-	-	-
Bangsalsari	-	-	-
Panti	-	-	-
Sukramahi	-	-	-
Arjasa	-	-	-
Pakesari	-	-	-
Kalsat	1	1	1
Ledokombo	-	-	-
Sumberjambe	-	-	-
Sukowono	-	-	-
Jelbuk	-	-	-
Kaliwates	3	3	3
Sumbersari	3	3	3
Patrang	2	2	2
<b>Kabupaten Jember</b>	<b>10</b>	<b>10</b>	<b>10</b>

Catatan/Note: <sup>1</sup> Desa pada tabel ini termasuk Unit Permukiman Transmigrasi (UPT) yang masih dibina oleh kementerian terkait dan nagari di Provinsi Sumatera Barat/Villages in this table include Transmigration Settlement Unit which is still fostered by the relevant ministries and the nagari in the Province of Sumatera Barat

Sumber/Source: BPS, Pendataan Potensi Desa (Podes)/ BPS-Statistics Indonesia, Village Potential Data Collection



Tabel  
Table 4.1.13

Jumlah Sekolah, Guru, dan Murid Sekolah Kelompok Bermain (KB) di Bawah Kementerian Pendidikan, Kebudayaan, Riset, dan Teknologi Menurut Kecamatan di Kabupaten Jember, 2022/2023 dan 2023/2024  
Number of Schools, Teachers, and Pupils In Playgroup Schools Under The Ministry of Education, Culture, Research, and Technology by Subdistrict in Jember Regency, 2022/2023 and 2023/2024

Kecamatan Subdistrict	Sekolah/Schools					
	Negeri/Public		Swasta/Private		Jumlah/Total	
	2022/2023	2023/2024	2022/2023	2023/2024	2022/2023	2023/2024
(1)	(2)	(3)	(4)	(5)	(6)	(7)
Kecong	-	-	14	13	14	13
Gemukmas	-	-	16	15	16	15
Puger	-	-	34	34	34	34
Wuluhan	-	-	23	21	23	21
Ambulu	-	-	25	22	25	22
Tempurejo	-	-	13	14	13	14
Silo	-	-	17	16	17	16
Mayang	-	-	11	12	11	12
Mumbulsari	-	-	11	10	11	10
Jenggawah	-	-	11	7	11	7
Ajung	-	-	20	19	20	19
Rambipuji	-	-	8	8	8	8
Bahing	-	-	12	11	12	11
Umbulsari	-	-	16	16	16	16
Semoro	-	-	10	10	10	10
Jombang	-	-	17	16	17	16
Sumberbaru	-	-	17	17	17	17
Tanggul	-	-	25	18	25	18
Bangsalsari	-	-	33	31	33	31
Panti	-	-	17	14	17	14
Sukoramit	-	-	11	10	11	10
Arjasa	-	-	10	9	10	9
Pakusari	-	-	8	8	8	8
Kalisat	-	-	15	15	15	15
Ledokombo	-	-	20	18	20	18
Sumberjambe	-	-	14	14	14	14
Sukowono	-	-	18	17	18	17
Jelbuk	-	-	15	14	15	14
Kaltwates	-	-	36	26	36	26
Sumbesari	-	-	36	34	36	34
Patrang	-	-	30	22	30	22
<b>Kabupaten Jember</b>	<b>0</b>	<b>0</b>	<b>563</b>	<b>511</b>	<b>563</b>	<b>511</b>

Lanjutan Tabel/Continued Table 4.1.13

Kecamatan Subdistrict	Guru /Teachers					
	Negeri/Public		Swasta/Private		Jumlah/Total	
	2022/2023	2023/2024	2022/2023	2023/2024	2022/2023	2023/2024
(1)	(8)	(9)	(10)	(11)	(12)	(13)
Kencong	-	-	27	27	27	27
Gumukmas	-	-	24	23	24	23
Puger	-	-	52	55	52	55
Wulutan	-	-	52	52	52	52
Ambulu	-	-	45	44	45	44
Tempurejo	-	-	36	34	36	34
Silo	-	-	30	29	30	29
Mayang	-	-	21	23	21	23
Mumbulsari	-	-	23	24	23	24
Jenggawah	-	-	18	18	18	18
Ajung	-	-	29	28	29	28
Rambipuji	-	-	13	11	13	11
Balung	-	-	24	25	24	25
Umbulsari	-	-	22	22	22	22
Semboro	-	-	16	17	16	17
Jombang	-	-	22	21	22	21
Sumberbaru	-	-	37	36	37	36
Tanggul	-	-	22	20	22	20
Bangsalsari	-	-	51	51	51	51
Panti	-	-	12	14	12	14
Sukrambil	-	-	28	28	28	28
Arjasa	-	-	21	20	21	20
Pakusari	-	-	20	19	20	19
Kalisat	-	-	29	27	29	27
Ledokombo	-	-	48	48	48	48
Sumberjambe	-	-	30	30	30	30
Sukrowono	-	-	31	32	31	32
Jelbuk	-	-	25	23	25	23
Kaliwates	-	-	45	43	45	43
Sumbersari	-	-	59	58	59	58
Patrang	-	-	39	43	39	43
<b>Kabupaten Jember</b>	-	-	<b>951</b>	<b>945</b>	<b>951</b>	<b>945</b>

Lanjutan Tabel/Continued Table 4.1.13

Kecamatan Subdistrict	Murid/Pupils					
	Negeri/Publik		Swasta/Private		Jumlah/Total	
	2022/2023	2023/2024	2022/2023	2023/2024	2022/2023	2023/2024
(1)	(14)	(15)	(16)	(17)	(18)	(19)
Kencong	-	-	338	304	338	304
Gumukmas	-	-	315	309	315	309
Puger	-	-	727	804	727	804
Wulahan	-	-	668	669	668	669
Ambidu	-	-	546	538	546	538
Tempurejo	-	-	437	402	437	402
Silo	-	-	387	408	387	408
Mayang	-	-	294	298	294	298
Mumbulsari	-	-	406	459	406	459
Jenggawah	-	-	323	332	323	332
Ajung	-	-	428	434	428	434
Rambipuji	-	-	279	258	279	258
Balung	-	-	315	292	315	292
Umbulsari	-	-	291	293	291	293
Semboro	-	-	250	213	250	213
Jombang	-	-	368	343	368	343
Sumberbaru	-	-	611	618	611	618
Tanggal	-	-	443	408	443	408
Bangsalsari	-	-	784	913	784	913
Panti	-	-	207	203	207	203
Sokrambi	-	-	135	283	135	283
Arjasa	-	-	297	322	297	322
Pakusari	-	-	211	258	211	258
Kalisari	-	-	571	516	571	516
Ledokombo	-	-	692	751	692	751
Sumberjambe	-	-	369	443	369	443
Sukowono	-	-	415	402	415	402
Jelbuk	-	-	340	365	340	365
Kaliwates	-	-	437	522	437	522
Sumbersari	-	-	715	703	715	703
Patrang	-	-	367	497	367	497
<b>Kabupaten Jember</b>	-	-	<b>12.966</b>	<b>13.560</b>	<b>12.966</b>	<b>13.560</b>

Tabel  
Table 4.1.14

Jumlah Sekolah, Guru, dan Murid Sekolah Taman Penitipan Anak (TPA) di Bawah Kementerian Pendidikan, Kebudayaan, Riset, dan Teknologi Menurut Kecamatan di Kabupaten Jember, 2022/2023 dan 2023/2024  
Number of Schools, Teachers, and Pupils in Child Care Park Schools Under The Ministry of Education, Culture, Research, and Technology by Subdistrict In Jember Regency, 2022/2023 and 2023/2024

Kecamatan Subdistrict	Sekolah/Schools					
	Negeri/Public		Swasta/Private		Jumlah/Total	
	2022/2023	2023/2024	2022/2023	2023/2024	2022/2023	2023/2024
(1)	(2)	(3)	(4)	(5)	(6)	(7)
Kecong	-	-	-	-	-	-
Gumukmas	-	-	-	-	-	-
Puger	-	-	-	-	-	-
Wuluhan	-	-	-	-	-	-
Ambulu	-	-	2	2	2	2
Tempurejo	-	-	-	-	-	-
Silo	-	-	-	-	-	-
Mayang	-	-	-	-	-	-
Mumbulsari	-	-	-	-	-	-
Jenggawah	-	-	-	-	-	-
Ajung	-	-	-	-	-	-
Rambipuji	-	-	-	-	-	-
Balung	-	-	2	2	2	2
Umbulsari	-	-	1	-	1	-
Semboyo	-	-	-	-	-	-
Jombang	-	-	-	-	-	-
Sumberbaru	-	-	-	-	-	-
Tanggul	-	-	-	-	-	-
Bangsalsari	-	-	-	-	-	-
Panti	-	-	-	-	-	-
Sukorambi	-	-	-	-	-	-
Arjasa	-	-	-	-	-	-
Pakusari	-	-	-	-	-	-
Kalisat	-	-	-	-	-	-
Ledokombo	-	-	-	-	-	-
Sumberjambe	-	-	-	-	-	-
Sukowono	-	-	-	-	-	-
Jelbuk	-	-	-	-	-	-
Kaliwates	-	-	5	4	5	4
Sumbersari	-	-	3	3	3	3
Patrang	-	-	9	4	9	4
<b>Kabupaten Jember</b>	<b>0</b>	<b>0</b>	<b>22</b>	<b>15</b>	<b>22</b>	<b>15</b>

Lanjutan Tabel/Continued Table 4.1.14

Kecamatan Subdistrict	Guru /Teachers					
	Negeri/Public		Swasta/Private		Jumlah/Total	
	2022/2023	2023/2024	2022/2023	2023/2024	2022/2023	2023/2024
(1)	(8)	(9)	(10)	(11)	(12)	(13)
Keccong	-	-	-	-	-	-
Gemukmas	-	-	-	-	-	-
Puger	-	-	-	-	-	-
Wulahan	-	-	-	-	-	-
Ambulu	-	-	2	2	2	2
Tempurejo	-	-	-	-	-	-
Silo	-	-	-	-	-	-
Mayang	-	-	-	-	-	-
Mumbulsari	-	-	-	-	-	-
Jenggawah	-	-	-	-	-	-
Ajung	-	-	-	-	-	-
Rambipuji	-	-	-	-	-	-
Balung	-	-	3	3	3	3
Umbulsari	-	-	-	-	-	-
Semoro	-	-	-	-	-	-
Jombang	-	-	-	-	-	-
Sumberbaru	-	-	-	-	-	-
Tanggal	-	-	-	-	-	-
Bangsalsari	-	-	-	-	-	-
Panti	-	-	-	-	-	-
Sukorambi	-	-	-	-	-	-
Arjasa	-	-	-	-	-	-
Pakosari	-	-	-	-	-	-
Kalisat	-	-	-	-	-	-
Ledokombo	-	-	-	-	-	-
Sumberjambe	-	-	-	-	-	-
Sukowono	-	-	-	-	-	-
Jelbuk	-	-	-	-	-	-
Kaliwates	-	-	8	8	8	8
Sumbersari	-	-	15	15	15	15
Patrang	-	-	7	8	7	8
<b>Kabupaten Jember</b>	-	-	<b>35</b>	<b>38</b>	<b>35</b>	<b>38</b>

Lanjutan Tabel/Continued Table 4.1.14

Kecamatan Subdistrict	Murid/Pupils					
	Negeri/Public		Swasta/Private		Jumlah/Total	
	2022/2023	2023/2024	2022/2023	2023/2024	2022/2023	2023/2024
(1)	(14)	(15)	(16)	(17)	(18)	(19)
Kencong	-	-	-	-	-	-
Gumukmas	-	-	-	-	-	-
Puger	-	-	-	-	-	-
Wulahan	-	-	-	-	-	-
Ambulu	-	-	10	10	10	10
Tempurejo	-	-	-	-	-	-
Silo	-	-	-	-	-	-
Mayang	-	-	-	-	-	-
Mumbulsari	-	-	-	-	-	-
Jenggawah	-	-	-	-	-	-
Ajung	-	-	-	-	-	-
Rambipuji	-	-	-	-	-	-
Balung	-	-	23	28	23	28
Umbulsari	-	-	-	-	-	-
Sembono	-	-	-	-	-	-
Jombang	-	-	-	-	-	-
Sumberbaru	-	-	-	-	-	-
Tanggul	-	-	-	-	-	-
Bangsalsari	-	-	-	-	-	-
Panti	-	-	-	-	-	-
Sukorambi	-	-	-	-	-	-
Arjasa	-	-	-	-	-	-
Pakusari	-	-	-	-	-	-
Kalisat	-	-	-	-	-	-
Ledokombo	-	-	-	-	-	-
Sumberjambe	-	-	-	-	-	-
Sukowono	-	-	-	-	-	-
Jelbuk	-	-	-	-	-	-
Kaliwates	-	-	34	45	34	45
Sumbersari	-	-	49	48	49	48
Patrang	-	-	20	19	20	19
<b>Kabupaten Jember</b>	<b>-</b>	<b>-</b>	<b>136</b>	<b>150</b>	<b>136</b>	<b>150</b>

Tabel  
Table 4.1.15

Jumlah Sekolah, Guru, dan Murid Sekolah Satuan PAUD Sejenisnya (SPS) di Bawah Kementerian Pendidikan, Kebudayaan, Riset, dan Teknologi Menurut Kecamatan di Kabupaten Jember, 2022/2023 dan 2023/2024  
Number of Schools, Teachers, and Pupils in Similar PAUD Units Schools Under The Ministry of Education, Culture, Research, and Technology by Subdistrict in Jember Regency, 2022/2023 and 2023/2024

Kecamatan Subdistrict	Sekolah/Schools					
	Negeri/Public		Swasta/Private		Jumlah/Total	
	2022/2023	2023/2024	2022/2023	2023/2024	2022/2023	2023/2024
(1)	(2)	(3)	(4)	(5)	(6)	(7)
Kecong	-	-	8	7	8	7
Gumukmas	-	-	11	11	11	11
Puger	-	-	16	15	16	15
Wulahan	-	-	13	13	13	13
Ambulu	-	-	14	13	14	13
Tempurejo	-	-	13	12	13	12
Silo	-	-	7	7	7	7
Mayang	-	-	6	6	6	6
Mumbulsari	-	-	13	12	13	12
Jenggawah	-	-	8	7	8	7
Apung	-	-	11	11	11	11
Rambipuji	-	-	18	17	18	17
Bahing	-	-	9	7	9	7
Umbulsari	-	-	17	15	17	15
Semoro	-	-	18	16	18	16
Jombang	-	-	10	10	10	10
Sumberbaru	-	-	14	13	14	13
Tanggul	-	-	13	12	13	12
Bangsalsari	-	-	5	5	5	5
Panti	-	-	19	17	19	17
Sukoramit	-	-	8	8	8	8
Arjasa	-	-	6	6	6	6
Pakusari	-	-	10	8	10	8
Kalisat	-	-	13	12	13	12
Ledokombo	-	-	17	13	17	13
Sumberjambe	-	-	10	10	10	10
Sukowono	-	-	8	6	8	6
Jelbuk	-	-	7	7	7	7
Kaltwates	-	-	20	16	20	16
Sumbesari	-	-	9	8	9	8
Patrang	-	-	15	14	15	14
<b>Kabupaten Jember</b>	-	-	<b>366</b>	<b>334</b>	<b>366</b>	<b>334</b>

Lanjutan Tabel/Continued Table 4.1.15

Kecamatan Subdistrict	Guru / Teachers					
	Negeri / Public		Swasta / Private		Jumlah / Total	
	2022/2023	2023/2024	2022/2023	2023/2024	2022/2023	2023/2024
(1)	(8)	(9)	(10)	(11)	(12)	(13)
Kencong	-	-	11	10	11	10
Gumukmas	-	-	22	23	22	23
Puger	-	-	27	25	27	25
Wulutan	-	-	32	31	32	31
Ambulu	-	-	27	26	27	26
Tempurejo	-	-	26	27	26	27
Silo	-	-	12	12	12	12
Mayang	-	-	13	13	13	13
Mumbulsari	-	-	26	27	26	27
Jenggawah	-	-	13	14	13	14
Ajung	-	-	28	27	28	27
Rambipuji	-	-	39	39	39	39
Balung	-	-	14	14	14	14
Umbulsari	-	-	22	22	22	22
Sembono	-	-	17	20	17	20
Jombang	-	-	18	18	18	18
Sumberbaru	-	-	29	29	29	29
Tanggul	-	-	22	21	22	21
Bangsalsari	-	-	12	11	12	11
Panti	-	-	21	27	21	27
Sukrambil	-	-	17	16	17	16
Arjasa	-	-	12	12	12	12
Pakusari	-	-	21	19	21	19
Kalisat	-	-	25	26	25	26
Ledokombo	-	-	24	24	24	24
Sumberjambe	-	-	26	30	26	30
Sukrowono	-	-	13	13	13	13
Jelbuk	-	-	12	12	12	12
Kaliwates	-	-	38	38	38	38
Sumbersari	-	-	21	20	21	20
Patrang	-	-	32	32	32	32
<b>Kabupaten Jember</b>	<b>-</b>	<b>-</b>	<b>672</b>	<b>678</b>	<b>672</b>	<b>678</b>



Lanjutan Tabel/Continued Table 4.1.15

Kecamatan Subdistrik	Murid/Pupils					
	Negeri/Publik		Swasta/Private		Jumlah/Total	
	2022/2023	2023/2024	2022/2023	2023/2024	2022/2023	2023/2024
(1)	(14)	(15)	(16)	(17)	(18)	(19)
Keccong	-	-	173	149	173	149
Gumukmas	-	-	288	298	288	298
Puger	-	-	364	386	364	386
Wuluhun	-	-	378	357	378	357
Ambulu	-	-	375	348	375	348
Tempurejo	-	-	350	322	350	322
Silo	-	-	160	177	160	177
Mayang	-	-	185	172	185	172
Mumbulsari	-	-	358	400	358	400
Jenggawah	-	-	111	204	111	204
Ajung	-	-	327	366	327	366
Rambipuji	-	-	422	590	422	590
Balung	-	-	218	208	218	208
Umbulsari	-	-	381	368	381	368
Semoro	-	-	282	225	282	225
Jombang	-	-	231	231	231	231
Sumberbaru	-	-	403	393	403	393
Tanggul	-	-	286	284	286	284
Bangsalsari	-	-	167	172	167	172
Panti	-	-	306	320	306	320
Sukorambi	-	-	122	194	122	194
Arjasa	-	-	170	164	170	164
Pakusari	-	-	150	210	150	210
Kalisat	-	-	486	425	486	425
Ledokombo	-	-	382	398	382	398
Sumberjambe	-	-	443	478	443	478
Sukowono	-	-	206	218	206	218
Jelbuk	-	-	178	163	178	163
Kaliwates	-	-	485	467	485	467
Sumbersari	-	-	241	218	241	218
Patrang	-	-	338	383	338	383
<b>Kabupaten Jember</b>	<b>3.300</b>	<b>3.300</b>	<b>8.966</b>	<b>9.288</b>	<b>8.966</b>	<b>9.288</b>

Tabel  
Table 4.1.16

Jumlah Sekolah, Guru, dan Murid Sekolah Pusat Kegiatan Belajar Masyarakat (PKBM) di Bawah Kementerian Pendidikan, Kebudayaan, Riset, dan Teknologi Menurut Kecamatan di Kabupaten Jember  
 Number of Schools, Teachers, and Pupils in Center for Community Learning Activities Schools Under The Ministry of Education, Culture, Research, and Technology by Subdistrict in Jember Regency

Kecamatan Subdistrict	Sekolah/Schools					
	Negeri/Publik		Swasta/Private		Jumlah/Total	
	2022/2023	2023/2024	2022/2023	2023/2024	2022/2023	2023/2024
(1)	(2)	(3)	(4)	(5)	(6)	(7)
Kencong	-	-	1	1	1	1
Gamukmas	-	-	1	1	1	1
Puger	-	-	1	1	1	1
Wuhutan	-	-	1	1	1	1
Ambulu	-	-	-	-	-	-
Tempurejo	-	-	1	1	1	1
Silo	-	-	1	1	1	1
Mayang	-	-	-	-	-	-
Mumbulsari	-	-	1	1	1	1
Jenggawah	-	-	1	1	1	1
Ajung	-	-	1	1	1	1
Rambipuji	-	-	2	2	2	2
Balung	-	-	-	-	-	-
Umbulsari	-	-	-	-	-	-
Semboro	-	-	-	1	-	1
Jombang	-	-	1	1	1	1
Sumberbaru	-	-	-	-	-	-
Tanggul	-	-	-	-	-	-
Bangsalsari	-	-	1	-	1	-
Panti	-	-	2	2	2	2
Sukorambi	-	-	-	-	-	-
Arjasa	-	-	1	1	1	1
Pakusari	-	-	2	1	2	1
Kalisat	-	-	-	-	-	-
Ledokombo	-	-	1	1	1	1
Sumberjambe	-	-	1	1	1	1
Sukowono	-	-	-	-	-	-
Jelbuk	-	-	-	-	-	-
Kallwates	-	-	2	2	2	2
Sumbersari	-	-	2	2	2	2
Patrang	-	-	3	3	3	3
<b>Kabupaten Jember</b>	<b>-</b>	<b>-</b>	<b>27</b>	<b>26</b>	<b>27</b>	<b>26</b>

Lanjutan Tabel/Continued Table 4.1.16

Kecamatan Subdistrict	Guru/Teachers					
	Negeri/Public		Swasta/Private		Jumlah/Total	
	2022/2023	2023/2024	2022/2023	2023/2024	2022/2023	2023/2024
(1)	(8)	(9)	(10)	(11)	(12)	(13)
Kencong	-	-	2	2	2	2
Gumukmas	-	-	1	1	1	1
Puger	-	-	9	9	9	9
Wulutan	-	-	-	1	-	1
Ambulu	-	-	-	-	-	-
Tempurejo	-	-	3	4	3	4
Silo	-	-	-	4	-	4
Mayang	-	-	-	-	-	-
Mumbulsari	-	-	1	1	1	1
Jenggawah	-	-	1	1	1	1
Ajung	-	-	1	1	1	1
Rambipuji	-	-	4	4	4	4
Balung	-	-	-	-	-	-
Umbulsari	-	-	-	-	-	-
Semboro	-	-	-	1	-	1
Jombang	-	-	1	1	1	1
Sumberbaru	-	-	-	-	-	-
Tanggul	-	-	-	-	-	-
Bangsalsari	-	-	-	-	-	-
Panti	-	-	4	4	4	4
Sukrambil	-	-	-	-	-	-
Arjasa	-	-	1	1	1	1
Pakusari	-	-	4	4	4	4
Kalisat	-	-	-	-	-	-
Ledokombo	-	-	0	1	0	1
Sumberjambe	-	-	4	4	4	4
Sukrowono	-	-	-	-	-	-
Jelbuk	-	-	-	-	-	-
Kaliwates	-	-	7	6	7	6
Sumbersari	-	-	7	7	7	7
Patrang	-	-	9	8	9	8
<b>Kabupaten Jember</b>	-	-	<b>59</b>	<b>65</b>	<b>59</b>	<b>65</b>

Lanjutan Tabel/Continued Table 4.1.16

Kecamatan Subdistrict	Murid/Pupils					
	Negeri/Public		Swasta/Private		Jumlah/Total	
	2022/2023	2023/2024	2022/2023	2023/2024	2022/2023	2023/2024
(1)	(14)	(15)	(16)	(17)	(18)	(19)
Kecong	-	-	86	81	86	81
Gumukmas	-	-	242	197	242	197
Puger	-	-	-	54	-	54
Wuluhan	-	-	-	20	-	20
Ambulu	-	-	-	-	-	-
Tempurejo	-	-	270	243	270	243
Silo	-	-	-	62	-	62
Mayang	-	-	-	-	-	-
Mumbulsari	-	-	388	396	388	396
Jenggawah	-	-	529	483	529	483
Ajung	-	-	20	35	20	35
Rambipuji	-	-	283	274	283	274
Balung	-	-	-	-	-	-
Umbulsari	-	-	-	-	-	-
Sembono	-	-	-	55	-	55
Jombang	-	-	314	323	314	323
Sumberbaru	-	-	-	-	-	-
Tanggul	-	-	-	-	-	-
Bangsalsari	-	-	-	-	-	-
Panti	-	-	690	596	690	596
Sukorambi	-	-	-	-	-	-
Arjasa	-	-	318	153	318	153
Pakusari	-	-	-	-	-	-
Kalisat	-	-	-	-	-	-
Ledokombo	-	-	0	19	0	19
Sumberjambe	-	-	136	132	136	132
Sukowono	-	-	-	-	-	-
Jelbuk	-	-	-	-	-	-
Kaliwates	-	-	79	58	79	58
Sumbersari	-	-	163	191	163	191
Patrang	-	-	557	440	557	440
<b>Kabupaten Jember</b>	-	-	<b>4.075</b>	<b>3.812</b>	<b>4.075</b>	<b>3.812</b>

Tabel  
Table 4.1.17

Jumlah Sekolah, Guru, dan Murid Sekolah Luar Biasa (SLB) di Bawah Kementerian Pendidikan, Kebudayaan, Riset, dan Teknologi Menurut Kecamatan di Kabupaten Jember, 2022/2023 dan 2023/2024  
Number of Schools, Teachers, and Extraordinary Schools Under The Ministry of Education, Culture, Research, and Technology by Subdistrict in Jember Regency, 2022/2023 and 2023/2024

Kecamatan Subdistrict	Sekolah/Schools					
	Negeri/Public		Swasta/Private		Jumlah/Total	
	2022/2023	2023/2024	2022/2023	2023/2024	2022/2023	2023/2024
(1)	(2)	(3)	(4)	(5)	(6)	(7)
Kencong	-	-	-	-	-	-
Gamukmas	-	-	-	-	-	-
Puger	-	-	-	-	-	-
Wuluh	-	-	-	-	-	-
Ambulu	-	-	-	-	-	-
Tempurejo	-	-	-	-	-	-
Silo	-	-	-	-	-	-
Mayang	-	-	-	-	-	-
Mumbulsari	-	-	-	-	-	-
Jenggawah	-	-	-	-	-	-
Ajung	-	-	-	-	-	-
Rambipuji	-	-	-	-	-	-
Balung	-	-	1	1	1	1
Umbulsari	-	-	-	-	-	-
Sembo	-	-	1	1	1	1
Jombang	-	-	-	-	-	-
Sumberbaru	-	-	-	-	-	-
Tanggul	-	-	-	-	-	-
Bangsalsari	-	-	-	-	-	-
Panti	-	-	-	-	-	-
Sukorambi	-	-	-	-	-	-
Arjasa	-	-	-	-	-	-
Pakusari	-	-	-	-	-	-
Kalisat	-	-	1	1	1	1
Ledokombo	-	-	-	-	-	-
Sumberjambe	-	-	-	-	-	-
Sukowono	-	-	-	-	-	-
Jelbuk	-	-	-	-	-	-
Kallwates	-	-	3	3	3	3
Sumbersari	-	-	2	2	2	2
Patrang	2	2	-	-	2	2
<b>Kabupaten Jember</b>	<b>2</b>	<b>2</b>	<b>8</b>	<b>8</b>	<b>10</b>	<b>10</b>

Lanjutan Tabel/Continued Table 4.1.17

Kecamatan Subdistrict	Guru/Teachers					
	Negeri/Public		Swasta/Private		Jumlah/Total	
	2022/2023	2023/2024	2022/2023	2023/2024	2022/2023	2023/2024
(1)	(8)	(9)	(10)	(11)	(12)	(13)
Kencong	-	-	-	-	-	-
Gumukmas	-	-	-	-	-	-
Puger	-	-	-	-	-	-
Wulutan	-	-	-	-	-	-
Ambulu	-	-	-	-	-	-
Tempurejo	-	-	-	-	-	-
Silo	-	-	-	-	-	-
Mayang	-	-	-	-	-	-
Mumbulsari	-	-	-	-	-	-
Jenggawah	-	-	-	-	-	-
Ajung	-	-	-	-	-	-
Rambipuji	-	-	-	-	-	-
Balung	-	-	6	9	6	9
Umbulsari	-	-	-	-	-	-
Semoro	-	-	2	2	2	2
Jombang	-	-	-	-	-	-
Sumberbaru	-	-	-	-	-	-
Tanggul	-	-	-	-	-	-
Bangsalsari	-	-	-	-	-	-
Panti	-	-	-	-	-	-
Sukrambil	-	-	-	-	-	-
Arjasa	-	-	-	-	-	-
Pakusari	-	-	-	-	-	-
Kalisat	-	-	4	3	4	3
Ledokombo	-	-	-	-	-	-
Sumberjambe	-	-	-	-	-	-
Sukrowono	-	-	-	-	-	-
Jetbuk	-	-	-	-	-	-
Kaliwates	-	-	20	20	20	20
Sumbersari	-	-	16	19	16	19
Patrang	-	-	63	61	63	61
<b>Kabupaten Jember</b>	<b>-</b>	<b>-</b>	<b>111</b>	<b>114</b>	<b>111</b>	<b>114</b>

Lanjutan Tabel/Continued Table 4.1.17

Kecamatan Subdistrik	Murid/Pupils					
	Negeri/Public		Swasta/Private		Jumlah/Total	
	2022/2023	2023/2024	2022/2023	2023/2024	2022/2023	2023/2024
(1)	(14)	(15)	(16)	(17)	(18)	(19)
Kencong	-	-	-	-	-	-
Gumukmas	-	-	-	-	-	-
Puger	-	-	-	-	-	-
Wuluhan	-	-	-	-	-	-
Ambulu	-	-	-	-	-	-
Tempurejo	-	-	-	-	-	-
Silo	-	-	-	-	-	-
Mayang	-	-	-	-	-	-
Mumbulsari	-	-	-	-	-	-
Jenggawah	-	-	-	-	-	-
Ajung	-	-	-	-	-	-
Rambipuji	-	-	-	-	-	-
Balung	-	-	88	85	88	85
Umbulsari	-	-	-	-	-	-
Semoro	-	-	88	95	88	95
Jombang	-	-	-	-	-	-
Sumberbaru	-	-	-	-	-	-
Tanggul	-	-	-	-	-	-
Bangsalsari	-	-	-	-	-	-
Panti	-	-	-	-	-	-
Sukorambi	-	-	-	-	-	-
Arjasa	-	-	-	-	-	-
Pakusari	-	-	-	-	-	-
Kalisat	-	-	39	50	39	50
Ledokombo	-	-	-	-	-	-
Sumberjambe	-	-	-	-	-	-
Sukowono	-	-	-	-	-	-
Jelbuk	-	-	-	-	-	-
Kaliwates	-	-	88	96	88	96
Sumbersari	-	-	120	124	120	124
Patrang	-	-	290	304	290	304
<b>Kabupaten Jember</b>	-	-	<b>713</b>	<b>754</b>	<b>713</b>	<b>754</b>

Tabel  
Table 4.1.18

**Banyaknya Jurusan, Program studi, Dosen, Mahasiswa, dan Lulusan Menurut Universitas dan Fakultas di Jember di Kabupaten Jember, 2023**  
**The Number of Department, Study Program, Lecturer, Student, and Graduate By University and Faculty In Jember In Jember Regency, 2023**

Universitas dan Fakultas <i>University and Faculty</i>	Jurusan <i>Department</i>	Program Studi <i>Study Program</i>	Dosen <i>Lecturer</i>	Mahasiswa Terdaftar <i>Students Registered</i>	Lulusan <i>Graduate</i>
(1)	(2)	(3)	(4)	(5)	(6)
<b>Universitas Muhammadiyah Jember</b> <i>University Muhammadiyah of Jember</i>					
Fakultas Hukum/Faculty of Laws	—	—	—	—	—
Fakultas KIP/Faculty of Norms	—	—	—	—	—
Fakultas Pertanian/Faculty of Agriculture	—	—	—	—	—
Fakultas Ekonomi/Faculty of Economics	—	—	—	—	—
Fakultas Sospol/Faculty of Social and Political Science	—	—	—	—	—
Fakultas Teknik/Faculty of Technics	—	—	—	—	—
Fakultas Psikologi/Faculty of Psychology	—	—	—	—	—
Ilmu Kesehatan/Health Science	—	—	—	—	—
Fakultas Agama Islam/Faculty of Islamic Study	—	—	—	—	—
<b>Program Pasca Sarjana/Postgraduate Program</b>					
- Program S2 Reguler/Regular S2	—	—	—	—	—
<b>Universitas Moch. Sroedji Jember</b> <i>University Moch. Sroedji of Jember</i>					
Fakultas Hukum/Faculty of Laws	Ilmu Hukum	S1 - Ilmu Hukum	7	187	21
Fakultas Sospol/Faculty of Social and Political Science	Administrasi Negara	S1 - Ilmu Administrasi Negara	8	454	67
Fakultas KIP/Faculty of Teacher Training and Education Science	Ilmu Pendidikan	S1 - Pendidikan dan Keolahragaan	17	321	21
Fakultas Pertanian/Faculty of Agriculture	Agroteknologi	S1 - Agroteknologi	9	300	58
Fakultas Ekonomi/Faculty of Economics	Ekonomi	S1 - Manajemen	10	518	77
		S1 - Ekonomi Pembangunan	5	136	3
Fakultas Teknik/Faculty of Technics	Teknik Sipil	S1 - Teknik Sipil	8	287	9
<b>Institut Teknologi Dan Sains Mandala</b> <i>Mandala Economics High School</i>					
<b>Fakultas Ekonomi dan Bisnis</b>					
Magister / Management	1	1	5	96	25
Manajemen/Management	1	1	11	801	107
Ekonomi Pembangunan/Developing Economics	1	1	7	220	24
Akuntansi/Accounting	1	1	8	302	70
DIII-Ekonomi/ DIII-Economics	1	1	7	91	16



Lanjutan Tabel/Continued Table 4.1. 18

Universitas dan Fakultas <i>University and Faculty</i>	Jurusan <i>Department</i>	Program Studi <i>Study Program</i>	Dosen <i>Lecturer</i>	Mahasiswa Terdaftar <i>Students Registered</i>	Lulusan <i>Graduate</i>
(1)	(2)	(3)	(4)	(5)	(6)
<b>Fakultas Sains, Teknologi dan Industri</b>					
Rekayasa Perangkat Lunak	1	1	5	15	0
Sistem dan Teknologi Informasi	1	1	6	28	0
<b>STIA Pembangunan Jember Jember Administrative High School for Development</b>					
Fakultas Administrasi Bisnis/ <i>Faculty of Business Administration</i>	1	1	13	244	44
Fakultas Administrasi/ <i>Faculty of Public Administration</i>	1	1	12	220	45
<b>Sekolah Tinggi Pertanian Jember Agriculture High School of Jember</b>					
Fakultas Pertanian/ <i>Faculty of Agriculture</i>	<b>Agroteknologi</b>	<b>Sarjana</b>	7	423	11
<b>Politeknik Negeri Jember Polytechnics of Jember</b>					
Produksi Pertanian/ <i>Agricultural Products</i>		6	68	1.241	412
Teknologi Pertanian/ <i>Agricultural Technology</i>		3	44	713	224
Peternakan/ <i>Husbandry</i>		3	35	550	193
Manajemen Agribisnis/ <i>Agrobusiness Management</i>		3	44	1.125	296
Teknologi Informasi/ <i>Information of Technology</i>		4	45	1.843	386
Bahasa Inggris/ <i>Language Communication and Tourism</i>		2	34	361	91
Kesehatan/ <i>Health</i>		3	68	1.514	315
Teknik/ <i>Technics</i>		3	37	1112	215
Bisnis/ <i>Business</i>		2	15	530	64
STDI Imam Syafi'i <i>Imam Syafi'i High School</i>	-	2	51	1610	272
<b>STIE Dharma Nasioani Dharma National Economics High School</b>					
<b>Universitas Islam Jember University of Islamic Jember</b>					
Akademi Pariwisata/ <i>Thourism Academy of Muhammadiyah Jember</i>	-	-	-	-	-
<b>Universitas PGRI Argopuro Jember PGRI Argopuro University of Jember</b>					
PASCASARJANA		TEKNOLOGI PEMBELAJARAN	9	384	118
		PENELITIAN BIOLOGI	10	357	20

Sumber/Source: Universitas dan Perguruan Tinggi Jember/University and High School of Jember

Lanjutan Tabel/Continued Table 4.1. 18

Universitas dan Fakultas <i>University and Faculty</i>	Jurusan <i>Department</i>	Program Studi <i>Study Program</i>	Dosen <i>Lecturer</i>	Mahasiswa Terdaftar <i>Students Registered</i>	Lulusan <i>Graduate</i>
(1)	(2)	(3)	(4)	(5)	(6)
FAKULTAS KEGURUAN DAN ILMU PENDIDIKAN		PENDIDIKAN MATEMATIKA	10	277	17
FAKULTAS KEGURUAN DAN ILMU PENDIDIKAN		BIMBINGAN DAN KONSELING	10	953	61
FAKULTAS KEGURUAN DAN ILMU PENDIDIKAN		PENDIDIKAN LUAR BIASA	14	822	52
FAKULTAS KEGURUAN DAN ILMU PENDIDIKAN		PENDIDIKAN GURU PENDIDIKAN ANAK USIA DINI	38	1916	209
FAKULTAS KEGURUAN DAN ILMU PENDIDIKAN		PENDIDIKAN SEJARAH	9	338	7
FAKULTAS KEGURUAN DAN ILMU PENDIDIKAN		PENDIDIKAN EKONOMI	15	230	13
FAKULTAS KEGURUAN DAN ILMU PENDIDIKAN		PENDIDIKAN PRAKSI A DAN KEMUNGKINAN	8	159	8
FAKULTAS SAINS DAN TEKNOLOGI		BIKLOGI	6	70	20
FAKULTAS SAINS DAN TEKNOLOGI		STATISTIK	7	37	-
FAKULTAS SAINS DAN TEKNOLOGI		TEKNIK LINGKUNGAN	6	73	-
FAKULTAS EKONOMI		MANAJEMEN	9	425	-
FAKULTAS EKONOMI		DI AKUNTANSI	6	34	8

## 4.2 KESEHATAN HEALTH

**Tabel 4.2.1** Jumlah Desa<sup>1</sup>/Kelurahan Yang Memiliki Sarana Kesehatan Menurut Kecamatan di Kabupaten Jember, 2021-2023  
*Number of Villages<sup>1</sup>/Kelurahan Having Health Facilities by Subdistrict in Jember Regency, 2021-2023*

Kecamatan Subdistrict	Rumah Sakit Hospital		
	2021	2022	2023
(1)	(2)	(3)	(4)
Kecang	-	-	-
Gumukmas	-	-	-
Puger	-	-	-
Wulohan	-	-	-
Ambulu	1	1	1
Temparejo	-	-	-
Silo	-	-	-
Mayang	-	-	-
Mumbulsari	-	-	-
Jenggawab	-	-	-
Ajung	-	-	-
Rambipuji	-	-	-
Bakung	1	1	1
Umbulsari	-	-	-
Sembono	-	-	-
Jombang	-	-	-
Sumberbaru	-	-	-
Tanggul	-	-	-
Bangsalsari	-	-	-
Parit	-	-	-
Sokorambi	-	-	-
Arjasa	-	-	-
Pakusari	-	-	-
Kalisat	1	1	1
Ledokombo	-	-	-
Sumberjambe	-	-	-
Sukowono	-	-	-
Jelbuk	-	-	-
Kaliwates	3	3	3
Sombersari	1	1	1
Pattang	3	3	3
<b>Kabupaten Jember</b>	<b>10</b>	<b>10</b>	<b>10</b>

Lanjutan Tabel/Continued Table 4.2.1

Kecamatan Subdistrict	Rumah Sakit Bersalin Maternity Hospital		
	2021	2022	2023
(1)	(5)	(6)	(7)
Kencong	-	-	-
Gumukmas	-	-	-
Puger	-	-	-
Wulutan	-	-	-
Ambulu	-	-	-
Tempurejo	-	-	-
Silo	-	-	-
Mayang	-	-	-
Mumbulsari	-	-	-
Jenggawah	-	-	-
Ajung	-	-	-
Rambipuji	-	-	-
Balung	1	1	1
Umbulsari	-	-	-
Semboro	-	-	-
Jombang	-	-	-
Sumberbaru	-	-	-
Tanggul	-	-	-
Bongasari	-	-	-
Panti	-	-	-
Sukorambi	-	-	-
Arjasa	-	-	-
Pakusari	-	-	-
Kalisat	-	-	-
Ledokombo	-	-	-
Sumberjambe	-	-	-
Sukowono	-	-	-
Jelbuk	-	-	-
Kaliwates	1	1	1
Sumbersari	-	-	-
Patrang	-	-	-
<b>Kabupaten Jember</b>	<b>2</b>	<b>2</b>	<b>2</b>

Lanjutan Tabel/Continued Table 4.2.1

Kecamatan Subdistrict	Poliklinik Polyclinic		
	2021	2022	2023
(1)	(8)	(9)	(10)
Kecong	2	2	2
Gemukmas	1	1	1
Puger	1	1	1
Wuluhari	4	4	4
Ambulu	3	3	3
Tempurejo	5	5	5
Silo	4	4	4
Mayang	2	2	2
Mumbulsari	2	2	2
Jenggawah	4	4	4
Ajung	2	2	2
Rambipuji	1	1	1
Balung	-	-	-
Umbulsari	1	1	1
Semboan	1	1	1
Jombang	1	1	1
Sumberbaru	1	1	1
Tanggul	5	5	5
Bangsalsari	5	5	5
Panti	1	1	1
Sukramahi	1	1	1
Arjasa	1	1	1
Pakesari	1	1	1
Kalsat	-	-	-
Ledokombo	-	-	-
Sumberjambe	-	-	-
Sukowono	1	1	1
Jelbuk	-	-	-
Kaliwates	9	9	9
Sumbersari	8	8	8
Patrang	4	4	4
<b>Kabupaten Jember</b>	<b>71</b>	<b>71</b>	<b>71</b>

Lanjutan Tabel/Continued Table 4.2.1

Kecamatan Subdistrict	Puskesmas Public Health Center		
	2021	2022	2023
(1)	(11)	(12)	(13)
Kecong	2	2	2
Gemukmas	2	2	2
Puger	2	2	2
Wuluhari	2	2	2
Ambulu	3	3	3
Tempurejo	2	2	2
Silo	2	2	2
Mayang	1	1	1
Mumbulsari	1	1	1
Jenggawah	2	2	2
Ajung	1	1	1
Rambipuji	2	2	2
Balung	2	2	2
Umbulsari	2	2	2
Semboan	1	1	1
Jombang	1	1	1
Sumberbaru	2	2	2
Tanggul	2	2	2
Bangsalsari	2	2	2
Panti	-	-	-
Sukramahi	1	1	1
Arjasa	1	1	1
Pakesari	1	1	1
Kalisat	1	1	1
Ledokombo	2	2	2
Sumberjambe	1	1	1
Sukowono	1	1	1
Jelbuk	1	1	1
Kaliwates	3	3	3
Sumbersari	2	2	2
Patrang	2	2	2
<b>Kabupaten Jember</b>	<b>50</b>	<b>50</b>	<b>50</b>

Lanjutan Tabel/Continued Table 4.2.1

Kecamatan Subdistrict	Puskesmas Pembantu Subsidiary of Public Health Center		
	2021	2022	2023
(1)	(14)	(15)	(16)
Kencong	4	4	4
Gumukmas	7	7	7
Puger	4	4	4
Wuluhari	5	5	5
Ambulu	3	3	3
Tempurejo	6	6	6
Silo	7	7	7
Mayang	4	4	4
Mumbulsari	5	5	5
Jenggawah	3	3	3
Ajung	4	4	4
Rambipuji	6	6	6
Balung	7	7	7
Umbulsari	3	3	3
Semboan	-	-	-
Jombang	3	3	3
Sumberbaru	2	2	2
Tanggul	3	3	3
Bangsalsari	9	9	9
Panti	4	4	4
Sukramahi	3	3	3
Arjasa	4	4	4
Pakesari	4	4	4
Kalisat	9	9	9
Ledokombo	6	6	6
Sumberjambe	4	4	4
Sukowono	4	4	4
Jelbuk	5	5	5
Kaliwates	4	4	4
Sumbersari	3	3	3
Patrang	3	3	3
<b>Kabupaten Jember</b>	<b>138</b>	<b>138</b>	<b>138</b>

Lanjutan Tabel/Continued Table 4.2.1

Kecamatan Subdistrict	Apotek Pharmacy		
	2021	2022	2023
(1)	(17)	(18)	(19)
Kencong	---	---	---
Gamukmas	---	---	---
Puger	---	---	---
Wuluhari	---	---	---
Ambulu	---	---	---
Tempurejo	---	---	---
Silo	---	---	---
Mayang	---	---	---
Mumbulsari	---	---	---
Jenggawah	---	---	---
Ajung	---	---	---
Rambipuji	---	---	---
Balung	---	---	---
Umbulsari	---	---	---
Semboan	---	---	---
Jombang	---	---	---
Sumberbaru	---	---	---
Tanggul	---	---	---
Bangsalsari	---	---	---
Panti	---	---	---
Sukramahi	---	---	---
Arjasa	---	---	---
Pakesari	---	---	---
Kalisat	---	---	---
Ledokombo	---	---	---
Sumberjambe	---	---	---
Sukowono	---	---	---
Jelbuk	---	---	---
Kaliwates	---	---	---
Sumbersari	---	---	---
Patrang	---	---	---
<b>Kabupaten Jember</b>	---	---	---

Catatan/Note: <sup>1</sup> Desa pada tabel ini termasuk Unit Permukiman Transmigrasi (UPT) yang masih dibina oleh kementerian terkait dan nagari di Provinsi Sumatera Barat/Villages in this table include Transmigration Settlement Unit which is still fostered by the relevant ministries and the nagari in the Province of Sumatera Barat

Sumber/Source: BPS, Pendataan Potensi Desa (Podes)/BPS-Statistics Indonesia, Village Potential Data Collecting



**Tabel**  
**Table** 4.2.2

**Jumlah Tenaga Kesehatan Menurut Kecamatan di Kabupaten Jember, 2023**  
**Number of Health Human Resources by Subdistrict in Jember Regency, 2023**

Kecamatan Subdistrikt (1)	Dokter Umum General Practitioners (2)	Dokter Spesialis Specialist (3)	Bidan Midwife (4)
Kencong	4	-	31
Gumukmas	4	-	38
Puger	3	-	36
Wuluhan	3	-	31
Ambulu	4	-	62
Tempurejo	2	-	28
Silo	3	-	26
Mayang	1	-	20
Mumbulsari	2	-	13
Jenggawah	4	-	23
Ajung	2	-	18
Rambipuji	4	-	30
Balung	3	-	31
Umbulsari	3	-	29
Semboan	2	-	17
Jombang	1	-	17
Sumberbaru	4	-	28
Tanggal	3	-	35
Bangsalsari	4	-	41
Panti	2	-	14
Sukorambi	3	-	21
Arjasa	3	-	17
Pakusari	2	-	10
Kalisat	2	-	25
Ledokombo	2	-	24
Sumberjambe	3	-	17
Sukowarno	2	-	20
Jeibuk	2	-	12
Kaliwates	7	-	36
Sumbersari	4	-	27
Patrang	6	-	27
Rumah Sakit	185	359	362
Sarana Pelkes Lainnya	296	-	-
<b>Kabupaten Jember</b>	<b>575</b>	<b>359</b>	<b>1.166</b>

Lanjutan Tabel/Continued Table 4.2.2

Kecamatan Subdistrict	Perawat Nurse	Farmasi Pharmacy	Ahl Gizi Nutritionist
(1)	(5)	(6)	(7)
Kemcong	34	4	4
Gumukmas	30	4	4
Puger	41	4	4
Wulutan	25	5	2
Ambulu	57	8	5
Tempurejo	33	3	4
Silo	29	5	3
Mayang	16	3	2
Mumbulsari	16	2	2
Jenggawah	28	4	4
Ajang	18	3	2
Rambipuji	21	3	2
Balung	36	5	4
Umbulsari	23	4	4
Semboro	16	2	1
Jombang	15	2	2
Sumberbaru	25	4	4
Tanggul	37	4	4
Bangsalsari	33	4	4
Panti	14	3	2
Sokorambi	17	2	2
Arjasa	16	2	1
Pakusari	15	1	2
Kalisat	24	2	2
Ledokombo	13	2	2
Sumberjambe	12	2	2
Sokowarno	17	2	2
Jelbuk	11	2	2
Kaliwates	25	8	3
Sembersari	26	3	4
Patrang	28	4	1
Rumah Sakit	1.751	226	68
<b>Kabupaten Jember</b>	<b>2.502</b>	<b>332</b>	<b>154</b>

Sumber/Source: Dinas Kesehatan Kabupaten Jember/Health Service of Jember Regency

**Tabel**  
**Table** 4.2.3

**Jumlah Rumah Sakit Umum, Rumah Sakit Khusus, dan Puskesmas Menurut Kecamatan di Kabupaten Jember, 2022 dan 2023**  
**Number of General Hospital, Specialized Hospital, and Public Health Center by Subdistrict in Jember Regency, 2022 and 2023**

Kecamatan Subdistrict	Rumah Sakit Umum General Hospital		Rumah Sakit Khusus Specialized Hospital	
	2022	2023	2022	2023
(1)	(2)	(3)	(4)	(5)
Kecang	-	-	-	-
Gamukmas	-	-	-	-
Puger	-	-	-	-
Wulohan	-	-	-	-
Ambulu	1	1	-	-
Temparejo	-	-	-	-
Silo	-	-	-	-
Mayang	-	-	-	-
Mumbulsari	-	-	-	-
Jenggawah	-	-	-	-
Ajang	-	-	-	-
Rambipuji	-	-	-	-
Bolong	1	1	-	-
Dimbul Sari	-	-	-	-
Semboro	-	-	-	-
Jombang	-	-	-	-
Sumberbaru	-	-	-	-
Tanggul	-	-	-	-
Bangsalsari	-	-	-	-
Parit	-	-	-	-
Sokorambi	-	-	-	-
Arjasa	-	-	-	-
Pakusari	-	-	-	-
Kalifat	1	1	-	-
Ledokombo	-	-	-	-
Sumberjambe	-	-	-	-
Sokowarno	-	-	-	-
Jetbuk	-	-	-	-
Kaliwates	3	6	-	-
Sumbersari	1	2	-	-
Patrang	3	3	-	-
<b>Kabupaten Jember</b>	<b>10</b>	<b>14</b>	-	-

Lanjutan Tabel/Continued Table 4.2.3

Kecamatan Subdistrict	Rumah Sakit Bersalin Maternity Hospital		Poliklinik Polyclinic	
	2022	2023	2022	2023
(1)	(6)	(7)	(8)	(9)
Kercong	-	-	2	2
Gumukmas	-	-	1	1
Puger	-	-	1	1
Wuluhan	-	-	4	4
Ambulo	-	-	3	3
Tumpang	-	-	5	5
Silo	-	-	4	4
Mayang	-	-	2	2
Mumbulsari	-	-	2	2
Jenggawah	-	-	4	4
Ajung	-	-	2	2
Rambipuji	-	-	1	1
Balung	1	1	-	0
Umbulsari	-	-	1	1
Semboro	-	-	1	1
Jombang	-	-	1	1
Sumberbaru	-	-	1	1
Tanggul	-	-	5	5
Bangsasan	-	-	5	5
Panti	-	-	1	1
Sukacandi	-	-	1	1
Arjasa	-	-	1	1
Pakuncari	-	-	1	1
Kalisat	-	-	-	-
Ledokumbo	-	-	-	-
Somberjambi	-	-	-	-
Sokowono	-	-	1	1
Jeltrik	-	-	-	-
Kaliwates	1	1	9	9
Sombersari	-	-	8	8
Pitrag	-	-	4	4
<b>Kabupaten Jember</b>	<b>2</b>	<b>2</b>	<b>71</b>	<b>71</b>

Lanjutan Tabel/Continued Table 4.2.3

Kecamatan Subdistrict	Puskemas Public Health Center		Puskesmas Pembantu Subsidiary of Public Health Center	
	2022	2023	2022	2023
(1)	(6)	(7)	(8)	(9)
Keccong	2	2	4	4
Gomukmas	2	2	7	7
Puger	2	2	4	4
Wulahan	2	2	5	5
Ambulu	3	3	3	3
Tempurejo	2	2	6	6
Silo	2	2	7	7
Mayang	1	1	4	4
Mumbulsari	1	1	5	5
Jenggawah	2	2	3	3
Ajung	1	1	4	4
Rambipuji	2	2	6	6
Balang	2	2	7	7
Umbulsari	2	2	3	3
Semboro	1	1	-	-
Jombang	1	1	3	3
Sumberbaru	2	2	2	2
Tanggal	2	2	3	3
Bangsalsari	2	2	9	9
Panti	-	-	4	4
Sukorambi	1	1	3	3
Ajasa	1	1	4	4
Pakusari	1	1	4	4
Kalisat	1	1	9	9
Ledinkombo	2	2	6	6
Sumberjambe	1	1	4	4
Sukowono	1	1	4	4
Jelbuk	1	1	5	5
Kaliwates	3	3	4	4
Sumbersari	2	2	3	3
Patrang	2	2	3	3
<b>Kabupaten Jember</b>	<b>50</b>	<b>50</b>	<b>138</b>	<b>138</b>

Lanjutan Tabel/Continued Table 4.2.3

Kecamatan Subdistrict	Posyandu Integrated Service Post		Polindes Village Maternity Cottage	
	2022	2023	2022	2023
(1)	(6)	(7)	(8)	(9)
Kencong	80	80	3	3
Gumukmas	99	99	-	-
Puger	129	129	-	-
Wulahan	142	142	3	3
Ambulu	132	132	3	3
Tempunjo	95	95	2	2
Silo	125	125	8	8
Mayang	60	60	2	2
Mumbulsari	78	78	3	3
Jenggawah	103	103	-	-
Ajung	80	80	5	5
Rambahaji	97	97	3	3
Balang	96	96	-	-
Umbulsari	89	89	4	4
Semboro	63	63	5	5
Jombang	69	69	2	2
Sumberbaru	129	129	1	1
Tanggal	110	110	4	4
Bangsaban	137	137	8	8
Panti	78	78	2	2
Sokrambi	49	49	3	3
Anjasa	43	43	2	2
Pakusari	50	50	1	1
Kalisat	88	88	1	1
Ledokumbo	64	64	2	2
Sumberjambe	70	70	-	-
Sokowono	76	76	3	3
Jelbuk	41	41	5	5
Kaliwates	145	145	-	-
Sumbersari	147	147	-	-
Patrang	112	112	-	-
<b>Kabupaten Jember</b>	<b>2876</b>	<b>2876</b>	<b>75</b>	<b>75</b>

Sumber/Source: Dinas Kesehatan Kabupaten Jember/Health Service of Jember Regency...

Tabel  
Table 4.2.4Banyaknya Tempat Tidur Menurut Rumah Sakit dan Jenisnya  
2023*The Number of Beds By Hospital and Type 2023*

Rumah Sakit <i>Hospital</i>	Jenis Rumah Sakit <i>Type of Hospital</i>			
	Negeri/ <i>Government</i>		Swasta/ <i>Private</i>	
	Umum/ <i>General</i>	Khusus/ <i>Special</i>	Umum	Khusus
(1)	(2)	(3)	(4)	(5)
RSD Daerah Dr. Soetandi	388	-	-	-
RS Perkebunan PTPNY (Persero)	-	-	170	-
RS Tk. III Babadhika Husada	144	-	-	-
RS Paru Jember	-	75	-	-
RS Utama Husada	-	-	51	-
RSGM Universitas Jember	-	22	-	-
RSD Kalisat	120	-	-	-
RSD Bahung	190	-	-	-
RS Rina Sehat	-	-	223	-
RS Umum Citra Husada	-	-	114	-
RS Umum Saikandi IBI Jember	-	-	101	-
RS Kaliwates	-	-	140	-
RS Sidoari	-	-	100	-
RSU Universitas Muhammadiyah Jember	-	-	101	-
<b>Kabupaten Jember</b>	<b>842</b>	<b>97</b>	<b>799</b>	<b>-</b>

Sumber/Source: Dinas Kesehatan Kabupaten Jember/Health Service of Jember Agency...

Tabel  
Table 4.2.5

Banyaknya Puskesmas dan Pengunjung Menurut Kecamatan di Kabupaten Jember, 2023  
*The Number of Local Government Clinic (Puskesmas) and Visitor By Subdistrict, 2023*

Kecamatan Subdistrict	Banyaknya/ The Number of Puskesmas Puskesmas	Pengunjung Visitor
(1)	(2)	(3)
Kecung	2	112.080
Gamukmas	2	114.766
Puger	2	51.610
Widuhari	2	86.590
Ambulu	3	243.666
Tempunjo	2	38.243
Sito	2	32.660
Mayang	1	18.115
Mumbulsari	1	25.530
Jenggawah	2	92.626
Ajung	1	24.195
Rambipuji	2	57.149
Balong	2	40.281
Umbulsari	2	76.576
Sembun	1	29.267
Jombang	1	71.861
Sumberbaru	2	210.479
Tanggul	2	73.633
Bangsakari	2	84.917
Panti	1	14.250
Sukomahi	1	29.588
Anjasa	1	39.061
Pakusari	1	171.139
Kalisat	1	13.634
Ledokombo	1	52.230
Sumberjambe	1	25.638
Sukowatu	1	36.587
Jelbuk	1	30.853
Kaliwates	3	116.125
Sumbersari	2	99.935
Patrang	2	1.342
<b>Kabupaten Jember</b>	<b>50</b>	<b>2.114.676</b>

Sumber/Source: Dinas Kesehatan Kabupaten Jember/Health Service of Jember Regency...



**Tabel**  
**Table** 4.2.6

**Banyaknya Kunjungan Ibu dan Anak di Puskesmas Menurut Kecamatan di Kabupaten Jember, 2023**  
*The Number of Mother and Child Visitor at Puskesmas By Subdistrict in Jember Regency, 2023*

Kecamatan Subdistrict	Ibu Hamil/ Pregnant Mothers	Ibu Menyusui/ Breastfeeding Mothers	Bayi/ Infant	Anak/ Child	Jumlah/ Total
(1)	(2)	(3)	(4)	(5)	(6)
Kecong	794	636	759	3.639	5.828
Gumukmas	934	1.003	1.156	4.599	7.692
Puger	1.448	1.611	1.613	8.150	12.822
Wulahan	1.436	1.444	1.416	7.170	11.466
Ambulu	1.364	1.394	1.316	5.648	9.722
Tempurejo	797	1.022	995	4.773	7.587
Silo	1.162	1.419	1.413	6.876	10.870
Mayang	685	690	687	3.141	5.203
Mumbulsari	765	863	846	4.202	6.676
Jenggawah	1.221	1.246	1.232	5.584	9.283
Ajung	1.075	1.118	1.125	5.513	8.831
Rambipuji	944	1.137	1.100	4.623	7.804
Balung	1.004	999	979	4.153	7.135
Umbulsari	930	855	858	4.593	7.236
Semboro	526	542	525	2.409	4.002
Jombang	559	577	526	1.510	3.172
Sumberbaru	1.094	1.352	1.394	4.664	8.504
Tanggal	1.064	1.098	1.096	5.944	9.202
Bangsalsari	1.519	1.646	1.630	7.676	12.471
Panti	670	817	805	3.327	5.619
Sukorambi	610	581	612	2.371	4.174
Arjasa	581	599	593	2.391	4.164
Pakisari	660	637	608	3.077	4.982
Kaltsat	817	950	918	4.291	6.976
Ledokombo	710	808	764	3.439	5.721
Sumberjambe	633	854	862	4.016	6.365
Sukowono	595	796	776	2.819	4.986
Jelbuk	398	456	491	1.752	3.097
Kaliwates	1.267	1.377	1.381	5.515	9.540
Sumbersari	1.446	1.542	1.738	7.079	11.805
Patrang	1.344	1.342	1.330	6.416	10.432
<b>Kabupaten Jember</b>	<b>29.052</b>	<b>31.411</b>	<b>31.544</b>	<b>141.360</b>	<b>233.367</b>

Sumber/Source: Dinas Kesehatan Kabupaten Jember/Health Service of Jember Regency...

Tabel  
Table 4.2.7

Banyaknya Fasilitas Persalinan Menurut Kecamatan dan Jenisnya di Kabupaten Jember, 2023  
The Number of Child-Birth Facility By Subdistrict and Type, 2023

Kecamatan Subdistrict	BKTA	Pondok Bersalin/ Child-Birth Clinic	Bidan Desa/ Village Midwife	Bidan/ Midwife	Dukun Terlatih/ Trained Shaman	Dukun Bayi/ Child-Birth Shaman
(1)	(2)	(3)	(4)	(5)	(6)	(7)
Kencong	2	-	5	26	-	-
Gamukmas	2	-	8	30	-	-
Puger	2	-	12	24	-	-
Wukutan	2	-	7	24	-	-
Ambulu	3	-	7	55	-	-
Tempurejo	2	-	8	20	-	-
Silo	2	-	9	17	-	-
Mayang	1	-	7	13	-	-
Mumbulsari	1	-	7	6	-	-
Jenggawah	2	-	8	15	-	-
Ajung	1	-	7	11	-	-
Rambipuji	2	-	8	22	-	-
Balung	2	-	8	23	-	-
Umbulsari	2	-	10	19	-	-
Semboi	1	-	6	11	-	-
Jombang	1	-	6	11	-	-
Sumberbaru	2	-	10	18	-	-
Tanggul	2	-	8	27	-	-
Bangsalsari	2	-	11	30	-	-
Panti	1	-	7	7	-	-
Sokorambi	1	-	5	16	-	-
Arjasa	1	-	6	11	-	-
Pakusari	1	-	7	3	-	-
Kalisat	1	-	12	13	-	-
Ledokombo	1	-	10	14	-	-
Sumberjambe	1	-	9	8	-	-
Sukowono	1	-	12	8	-	-
Jelbuk	1	-	6	6	-	-
Kaliwates	3	-	7	29	-	-
Sumbersari	2	-	7	20	-	-
Patrang	2	-	8	19	-	-
<b>Kabupaten Jember</b>	<b>50</b>	<b>-</b>	<b>248</b>	<b>556</b>	<b>-</b>	<b>-</b>

Sumber/Source: Ditmas Kesehatan Kabupaten Jember/Health Service of Jember Regency...

**Tabel**  
**Table** 4.2.8

**Banyaknya Bayi yang Diimunisasi Menurut Kecamatan dan Jenis Imunisasi di Kabupaten Jember, 2023**  
*The Number of Infants Immunized By the Subdistrict and Type of Immunization in Jember Regency, 2023*

Kecamatan Subdistrikt	DPT 1	BCG	POLIO 4	CAMPAX
(1)	(2)	(3)	(4)	(5)
Kencong	874	853	952	915
Gumukmas	1.011	973	1.060	1.243
Puger	1.549	1.526	1.643	1.631
Wuluhan	1.493	1.485	1.581	1.600
Ambulu	1.345	1.342	1.431	1.448
Tempurejo	838	905	931	853
Silo	1.201	1.285	1.386	1.320
Mayang	624	608	661	593
Mumbulsari	740	757	712	706
Jenggawah	1.129	1.185	1.101	1.103
Ajung	935	1.022	1.026	1.006
Rambipuji	1.105	1.151	1.153	1.076
Balung	1.006	981	967	956
Umbulsari	769	774	837	872
Semboro	523	530	503	471
Jombang	584	598	638	675
Sumberbaru	1.156	1.186	1.251	1.256
Tanggal	1.018	1.048	1.053	1.097
Bangsalsari	1.349	1.425	1.445	1.457
Panti	773	745	762	769
Sukorambi	507	517	483	524
Arjasa	487	430	488	434
Pakusari	525	532	495	574
Kaltsat	935	933	978	1.007
Ledokombo	796	769	846	823
Sumberjambe	750	826	719	752
Sukowono	787	794	837	792
Jelbuk	401	395	446	437
Kaliwates	1.475	1.469	1.467	1.517
Sumbersari	1.423	1.439	1.397	1.482
Patrang	1.264	1.295	1.300	1.348
<b>Kabupaten Jember</b>	<b>29.372</b>	<b>29.778</b>	<b>30.549</b>	<b>30.737</b>

Sumber/Source: Dinas Kesehatan Kabupaten Jember/Health Service of Jember Regency...

Tabel  
Table 4.2.9

Banyaknya Imunisasi dan Pencapaian (Persen) Menurut Kecamatan dan Jenis Imunisasi di Kabupaten Jember, 2023  
The number Immunization and Achievement (Percent) By the District and Type Immunization in Jember Regency, 2023

Jenis Imunisasi Type Immunization	Banyaknya/ The Number of	
	Banyaknya The Numbers	Pencapaian (%) Achievement (%)
(1)	(2)	(3)
BAYI		
BCG	29.778	89,54
DPT1	29.372	87,22
DPTII	29.052	86,27
DPTIII	29.637	88,01
POLIO I	30.033	90,31
POLIO II	30.223	89,75
POLIO III	30.096	89,37
POLIO IV	30.549	90,72
CAMPAK	30.737	91,28
IBU HAMIL		
TT 1	21	0,06
TT 2	856	2,34

Sumber/Source: Dinas Kesehatan Kabupaten Jember//Health Service of Jember Regency...

**Tabel**  
**Table** 4.2.10

**Banyaknya Pasien Puskesmas Rawat Jalan Menurut Jenis Penyakit yang Paling Banyak Penderitaanya di Kabupaten Jember, 2023**

*The number of Outpatient Health Center Patients by Type of Disease Most Many Sufferers in Jember Regency, 2023*

Jenis Penyakit <i>Type of Disease</i>	Banyaknya/ <i>The Number of</i>
(1)	(2)
Infeksi Akut lain pada saluran Pernafasan bagian atas	136.607
Hipertensi primer	55.033
Diare dan gastroenteritis (Colitis)	11.279
Gastritis	12.966
Common Cold/Nasopharyngitis Akut	1.848
Nyeri kepala	3.497
Demam yang tdk diketahui sebabnya	14.946
Gangguan lain pada jaringan otot	4.754
Dermatitis kontak alergi	27.693
Penyakit Pulpa dan jaringan peritapikal	19
<b>Tahun/ Year 2023</b>	<b>268.642</b>

Sumber/Source: Dinas Kesehatan Kabupaten Jember/Health Service of Jember Agency...

Tabel  
Table 4.2.11

Pola Penyakit Kasus Rawat Inap di Rumah Sakit Umum Negeri  
Menurut Umur di Kabupaten Jember, 2023  
*Disease Patterns of Inpatient Cases at State General Hospitals  
According to Age in Jember Regency, 2023*

Golongan Sebab Sakit <i>Group For Pain</i>	Umur 0-28 Hari <i>Age 0-28 Days</i>	Umur 28 Hari-1 Tahun <i>Age 28 Days - 1 Years</i>	Umur 1-4 Tahun <i>Age 1-4 Years</i>	Umur 5-60 Tahun <i>Age 5-60 Years</i>
(1)	(2)	(3)	(4)	(5)
Thyoid fever	-	-	1	-
Diarrhoea and gastroenteritis of presumed infectious origin	2	-	-	-
Superficial injury of scalp	1	-	-	-
Diabetes melitus	25	-	-	81
Essential (primary) hypertension	-	-	-	116
Stroke not specified as haemorrhage or infraction	-	-	-	23
Dyspnea	9	-	-	1
Dengue fever	57	-	-	-
Asthmatic bronchitis	-	-	3	44
Colic abdomen	-	-	-	-

Tabel  
Table 4.2.12

**Pola Penyakit Kasus Rawat Jalan di Rumah Sakit Umum Negeri Menurut Umur di Kabupaten Jember, 2023**  
*Disease Patterns of Outpatient Cases in State General Hospitals According to Age in Jember Regency, 2023*

Golongan Sebab Sakit Group For Pain	Umur 0-28 Hari Age 0-28 Days	Umur 28 Hari-1 Tahun Age 28 Days - 1 Years	Umur 1-4 Tahun Age 1-4 Years	Umur 5-60 Tahun Age 5-60 Years
(1)	(2)	(3)	(4)	(5)
Typhoid fever	-	-	1	1
Diarrhoea and gastroenteritis of presumed infectious origin	-	-	-	332
Superficial injury of scalp	-	-	-	1
Diabetes mellitus	-	-	-	5
Essential (primary) hypertension	-	-	-	246
Stroke, not specified as haemorrhage or infraction	-	-	-	-
Dyspnea	-	-	-	-
Dengue fever	-	-	-	-
Asthmatic bronchitis	-	-	-	-
Colic abdomen	-	-	-	865

Sumber/Source: Dinas Kesehatan Kabupaten Jember/Health Service of Jember Regency...

**Tabel**  
**Table** 4.2.13

**Banyaknya Pasien RSUD Rawat Inap Menurut Jenis Penyakit yang Paling Banyak Penderitanya di Kabupaten Jember, 2023**  
**The number of Inpatient Hospital Patients by Type of Disease Most Many Sufferers in Jember Regency, 2023**

Golongan Sebab Sakit Group For Pain	Banyaknya Penderita/ The Numbers of Patient
(1)	(2)
Thyroid fever	4
Diarrhoea and gastroenteritis of presumed infectious origin	-
Superficial injury of scalp	-
Diabetes mellitus	6
Essential (primary) hypertension	-
Stroke, not specified as haemorrhage or infraction	4
Dyspnoea	-
Dengue fever	-
Asthmatic bronchitis	2
Colic abdomen	-

Sumber/Source: Dinas Kesehatan Kabupaten Jember/Health Service of Jember Regency...



**Tabel**  
**Table** 4.2.14

**Banyaknya Pasien RSUD Rawat Jalan Menurut Jenis Penyakit yang Paling Banyak Penderita di Kabupaten Jember, 2023**  
*The number of Outpatient Hospital Patients by Type of Disease Most Many Sufferers in Jember Regency, 2023*

Golongan Sebab Sakit <i>Group For Pain</i>	Banyaknya Penderita/ <i>The Numbers of Patient</i>
(1)	(2)
Typhoid fever	1
Diarrhoea and gastroenteritis of presumed infectious origin	-
Superficial injury of scalp	-
Diabetes mellitus	89
Essential (primary) hypertension	44
Stroke, not specified as haemorrhage or infraction	63
Dyspnea	2
Dengue fever	-
Asthmatic bronchitis	4
Colic abdomen	21

Sumber/Source: Dinas Kesehatan Kabupaten Jember/Health Service of Jember Regency...

**Tabel 4.2.15** Jumlah Kasus Penyakit Menurut Kecamatan dan Jenis Penyakit di Kabupaten Jember, 2023  
**Number of Disease Cases by Subdistrict and Type of Disease in Jember Regency, 2023**

Kecamatan Subdistrict	Malaria (Suspek) Malaria (Suspect)	TB Paru Tuberculosis	Pneumonia Pneumonia	Kusta Leprosy
(1)	(2)	(3)	(4)	(5)
Kencong	1	92	33	2
Gumukmas	-	108	26	9
Puger	1	149	145	22
Wuluhari	1	195	112	14
Ambulu	2	219	253	8
Tempurejo	1	90	17	6
Silo	-	160	102	4
Mayang	-	102	27	3
Mumbulsari	-	119	228	3
Jenggawah	-	163	40	7
Ajung	-	133	168	5
Rambipuji	-	188	12	1
Balang	1	183	139	4
Umbulsari	1	89	78	10
Semoro	-	84	11	5
Jombang	-	89	20	2
Sumberbaru	-	129	158	19
Tanggul	-	170	44	12
Bangsalsari	-	158	304	6
Panti	-	105	106	1
Sukrambi	1	113	8	-
Arjasa	-	66	92	2
Pakusari	-	110	146	-
Kalisat	-	176	66	1
Ledokombo	-	78	35	1
Sumberjambe	-	68	36	1
Sukowono	-	75	13	-
Jelbuk	-	50	81	-
Kaliwates	1	446	165	3
Sumbersari	4	220	281	4
Patrang	2	584	255	3
<b>Kabupaten Jember</b>	<b>16</b>	<b>4.711</b>	<b>3.201</b>	<b>158</b>

Lanjutan Tabel/Continued Table 4.2.15

Kecamatan Subdistrict	Tetanus <i>Neonatorum</i>	Campak <i>Measles</i>	Diare <i>Diarrhoea</i>	DBD <i>Dengue Hemorrhagic Fever</i>
(1)	(6)	(7)	(8)	(9)
Keccong	-	-	888	14
Gumukmas	-	1	607	6
Puger	-	-	472	41
Wuluhun	-	-	622	4
Ambulu	-	1	1.391	11
Tempurejo	-	1	503	8
Silo	-	-	743	14
Mayang	-	1	607	10
Mumbulsari	-	-	543	9
Jenggawah	-	-	2.289	12
Ajung	-	-	1.858	13
Rambipuji	-	-	473	6
Baling	-	1	580	13
Umbulsari	-	1	791	5
Semboro	-	-	237	5
Jombang	-	1	430	2
Sumberbaru	-	1	1.188	1
Tanggal	-	-	1.493	10
Bangsalsari	-	-	2.514	33
Panti	-	-	820	20
Sokorambi	-	-	219	32
Arjasa	-	1	419	12
Pakarsari	-	1	846	16
Kallsat	-	-	442	26
Ledokombo	-	-	687	16
Sumberjambe	-	-	217	2
Sukawono	-	-	311	8
Jelbuk	-	-	850	9
Kallwates	-	-	2.063	72
Sumbersari	-	-	482	80
Patrang	-	-	1.285	51
<b>Kabupaten Jember</b>	<b>-</b>	<b>10</b>	<b>26.870</b>	<b>561</b>

Lanjutan Tabel/Continued Table 4.2.15

Kecamatan Subdistrict	AIDS		IMS STD	Jumlah Total
	Kasus Baru New Cases	Kasus Kumulatif Cumulative Cases		
(1)	(10)	(11)	(12)	(13)
Kecong	49	184	12	1.275
Gumukmas	43	191	1	992
Puger	50	308	6	1.194
Wuluhan	30	215	3	1.196
Ambulu	46	202	1	2.134
Tempurejo	27	96	1	750
Silo	30	127	-	1.180
Mayang	16	58	3	827
Mumbulsari	22	80	-	1.004
Jenggawah	16	116	-	2.643
Ajung	35	107	1	2.320
Rambipuji	25	62	-	767
Balung	48	171	1	1.141
Umbulsari	21	200	-	1.196
Semboyo	14	79	3	438
Jombang	17	98	-	659
Sumberbaru	12	112	2	1.622
Tanggul	42	171	-	1.942
Bangsalsari	10	133	-	3.158
Parti	26	44	-	1.122
Sukoramit	13	46	-	432
Arjasa	12	59	1	664
Pakusari	18	65	-	1.202
Kalisat	24	60	-	795
Ledokombo	24	86	-	927
Sumberjambe	29	72	-	425
Sukowono	12	35	-	454
Jelbuk	18	47	-	1.055
Kalwates	55	183	91	3.079
Sumbersari	52	170	-	1.293
Patrang	26	164	2	2.372
<b>Kabupaten Jember</b>	<b>862</b>	<b>3.741</b>	<b>128</b>	<b>40.258</b>

Sumber/Source: Dinas Kesehatan Kabupaten Jember/Health Service of Jember Agency...

**Tabel**  
**Table** 4.2.16

**Jumlah Bayi Lahir, Bayi Berat Badan Lahir Rendah (BBLR), dan Bergizi Kurang Menurut Kecamatan di Kabupaten Jember, 2023**  
**Number of Births, Babies with Low Birth Weights (LBW), and Malnutrition by Subdistrict in Jember Regency, 2023**

Kecamatan Subdistrict	Bayi Lahir/ Births	Berat Bayi Lahir Rendah (BBLR)/ Low Birth Weights (LBW)	Glzi Kurang/ Malnutrition
(1)	(2)	(3)	(4)
Kecong	759	30	191
Gumukmas	1.156	40	199
Puger	1.613	33	401
Wuluhan	1.416	75	336
Ambulu	1.316	29	65
Tempurejo	995	40	167
Silo	1.413	124	257
Mzyang	687	33	171
Mumbulsari	846	41	211
Jenggawah	1.232	103	111
Ajung	1.125	61	217
Rambipuji	1.100	89	383
Balang	979	39	178
Limbulsari	858	45	282
Sembora	525	33	170
Jombang	526	23	62
Sumberbaru	1.394	85	142
Tanggul	1.096	69	238
Bangsalsari	1.630	70	402
Pantl	805	67	50
Sukorambi	612	35	210
Arjasa	593	53	176
Pakusari	608	47	107
Kalisat	918	21	328
Ledokombo	764	62	12
Sumberjambe	862	83	275
Sukowono	776	110	34
Jelbuk	491	50	145
Kalwates	1.381	74	336
Sumbersari	1.738	65	222
Patrang	1.330	90	177
<b>Kabupaten Jember</b>	<b>31.544</b>	<b>1.819</b>	<b>6.255</b>

Sumber/Source: Dtnas Kesehatan Kabupaten Jember/Health Service of Jember Regency...

Tabel  
Table 4.2.17

Persentase Perempuan Pernah kawin Berumur 15-49 Tahun yang Melahirkan Anak Lahir Hidup (ALH) Menurut Kecamatan dan Penolong Proses Kelahiran di Kabupaten Jember, 2023  
Percentage of Women Ever Married Aged 15-49 Years Who Gave Birth Alive Children by Subdistrict and Birth Process Helper in Jember Regency, 2023

Kecamatan Subdistrik	Tenaga Kesehatan/ Medical Labor	Non Tenaga Kesehatan/ Non-Medical Labor	Jumlah/ Total	Persentase Tenaga Kesehatan/ Percentage of Medical Labor
(1)	(2)	(3)	(4)	(5)
Kencong	700	-	700	100,00
Gumukmas	990	1	991	99,90
Puger	1.775	-	1.775	100,00
Wuluhan	1.585	-	1.585	100,00
Ambulu	1.155	2	1.157	99,83
Tumpang	914	-	914	100,00
Silo	1.664	-	1.664	100,00
Mayang	746	-	746	100,00
Mumbulsari	643	1	644	99,84
Jenggawah	1.064	-	1.064	100,00
Ajung	1.272	-	1.272	100,00
Rambipuji	1.141	8	1.149	99,30
Bolong	813	-	813	100,00
Limbulsari	823	-	823	100,00
Semboro	585	2	587	99,66
Jimbang	609	-	609	100,00
Sumberbaru	1.243	2	1.245	99,84
Tanggul	995	-	995	100,00
Bangsahan	1.783	2	1.785	99,89
Panti	884	2	886	99,77
Sokirambi	483	-	483	100,00
Anjasa	486	-	486	100,00
Pakusari	750	-	750	100,00
Kalisat	1.048	1	1.049	99,90
Ledokombo	719	2	721	99,72
Sumberjambe	788	-	788	100,00
Sokowatu	944	4	948	99,58
Jelbuk	475	-	475	100,00
Kaliwates	1.256	-	1.256	100,00
Sumbersari	1.469	-	1.469	100,00
Patrang	1.459	-	1.459	100,00
<b>Kabupaten Jember</b>	<b>31.261</b>	<b>27</b>	<b>31.284</b>	<b>3.097,24</b>

Sumber/Source: Dinas Kesehatan Kabupaten Jember/Health Service of Jember Regency...

Tabel  
Table 4.2.18

Jumlah Ibu Hamil, Melakukan Kunjungan K1, Melakukan Kunjungan K4, Kurang Energi Kronis (KEK), dan Mendapat Tablet Zat Besi (Fe) di Kabupaten Jember, tahun 2018 - 2023  
*Number of Pregnant Women, Conducting K1 Visits, Conducting K4 Visits, Chronic Energy Lack, and Getting Iron Tablets (Fe) in Jember Regency, 2018 - 2023*

Tahun / Years	Jumlah Ibu Hamil / Number of Pregnant Women	Melakukan Kunjungan K1 / Conducting K1 Visits	Melakukan Kunjungan K4 / Conducting K4 Visits	Kurang Energi Kronis (KEK) / Chronic Energy Lack	Mendapat Zat Besi (Fe) / Getting Iron Tablets (Fe)
(1)	(2)	(3)	(4)	(5)	(6)
2018	39.454	40.113	31.874	5.046	39.454
2019	39.089	40.195	28.953	5.594	35.218
2020	38.726	38.903	31.741	5.353	38.726
2021	37.054	37.807	31.159	4.215	35.412
2022	36.827	37.092	29.358	3.913	32.738
2023	36.627	34.027	29.052	3.829	31.482

Sumber/Source: Dinas Kesehatan Kabupaten Jember/Health Service of Jember Regency...

Tabel  
Table 4.2.19

**Jumlah Remaja Usia 15-24 Tahun yang Mendapat Penyuluhan Tentang Kesehatan Reproduksi (Kespro), HIV/AIDS, dan Keluarga Berencana (KB) Menurut Kecamatan (kall) di Kabupaten Jember, 2023**  
**Number of Adolescents Aged 15-24 Years Who Received Counseling on Reproductive Health, HIV/AIDS, and Family Planning by Subdistrict (times) In Jember Regency, 2023**

Kecamatan Subdistrict	Penyuluhan Kespro/ Reproductive Health Counseling	Penyuluhan HIV/AIDS/ HIV/AIDS Counseling	Penyuluhan KB/ Family Planning Counseling
(1)	(2)	(3)	(4)
Kencong	37.855	6.275	-
Gumukmas	38.154	7.628	-
Puger	50.573	11.025	-
Wulahan	71.144	11.043	-
Ambulo	67.619	9.200	-
Tempurejo	35.329	5.807	-
Silo	55.342	9.077	-
Mayang	27.247	3.347	-
Mumbulsari	33.750	4.234	-
Jenggawah	43.886	4.534	-
Ajeng	52.165	6.331	-
Rambipuji	52.064	6.021	-
Balung	43.702	6.728	-
Umbulsari	45.635	5.300	-
Semburo	27.169	3.356	-
Jombang	35.625	2.329	-
Sumberbaru	46.617	9.214	-
Tanggul	54.247	9.936	-
Bangsalsari	76.219	11.342	-
Panti	31.592	3.043	-
Sokrambi	27.008	2.034	-
Arjasa	15.053	3.402	-
Pakusari	31.858	3.302	-
Kalisat	54.838	5.076	-
Ledokombo	46.770	4.030	-
Somberjambi	25.921	4.144	-
Sokowono	19.395	3.408	-
Jelbuk	24.673	381	-
Kaliwates	75.199	10.840	-
Sumbersari	85.786	12.624	-
Patrang	45.514	9.844	-
<b>Kabupaten Jember</b>	<b>1.377.949</b>	<b>194.855</b>	<b>-</b>

Sumber/Source: Dinas Kesehatan Kabupaten Jember/Health Service of Jember Regency...



**Tabel**  
**Table** 4.2.20

**Banyaknya Persediaan Darah dan Darah yang Tersalurkan Menurut Golongan Darah di Kabupaten Jember, 2023**  
*The Number of Blood Stock and Blood Distributed By Blood Type in Jember Regency, 2023*

Jenis Darah Blood Type	Persediaan Darah (Kantung) Blood Stock (Pocket)	Darah yang Tersalurkan (Kantung) Blood Distributed (Pocket)
(1)	(2)	(3)
Golongan Darah A Blood Type A	10.606	7.329
Golongan Darah B Blood Type B	14.527	9.952
Golongan Darah AB Blood Type AB	3.032	2.269
Golongan Darah O Blood Type O	18.779	13.502

Catatan/Note: --

Sumber/Source: Palang Merah Indonesia Cabang Jember, / Indonesian Red Cross Branch of Jember

**Tabel 4.2.21** Perkembangan Banyaknya Donor Darah Menurut Golongan Darah dan Jenis Kelamin di Kabupaten Jember, 2019-2023  
**The Development of The Number of Blood Donor According to Blood Types and Sex In Jember Regency, 2019-2023**

Jenis Darah Blood Type	2019	2020	2021	2022	2023
(1)	(2)	(3)	(4)	(5)	(6)
<b>Laki-laki / Male</b>	25.787	22.386	20.979	25.262	27.632
Golongan Darah A Blood Type A	5.619	4.842	4.582	5.587	6.304
Golongan Darah B Blood Type B	7.982	6.927	6.598	7.827	8.432
Golongan Darah AB Blood Type AB	1.841	1.458	1.286	1.568	1.742
Golongan Darah O Blood Type O	10.345	9.159	8.513	10.280	11.154
<b>Perempuan / Female</b>	12.437	9.842	8.644	11.112	12.401
Golongan Darah A Blood Type A	2.558	2.036	1.880	2.282	2.567
Golongan Darah B Blood Type B	4.047	3.235	2.859	3.640	4.084
Golongan Darah AB Blood Type AB	850	611	603	718	792
Golongan Darah O Blood Type O	4.955	3.960	3.302	4.463	4.958
<b>Jumlah / Total</b>	<b>38.224</b>	<b>32.228</b>	<b>29.623</b>	<b>36.374</b>	<b>40.033</b>

Catatan/Note: ...

Sumber/Source: Palang Merah Indonesia Cabang Jember., / Indonesian Red Cross Branch of Jember

Tabel  
Table 4.2.22

Pencapaian Target Peserta KB Baru Semua Metode Menurut  
Kecamatan di Kabupaten Jember, 2023  
*Target Achievement of New KB Members All Methods According to  
Subdistrict in Jember Regency, 2023*

Kecamatan Subdistrict	PB SM			PB MKE		
	Target Target	Hasil Result	%	Target Target	Hasil Result	%
(1)	(2)	(3)	(4)	(5)	(6)	(7)
Kercong	1.448	1.095	117,86%	205	273	133,17%
Gumukmas	2.248	2.837	126,20%	319	312	97,81%
Puger	2.094	1.397	66,71%	297	329	110,77%
Wulahan	2.965	2.834	95,58%	400	277	69,25%
Ambulu	1.323	1.181	89,34%	471	465	141,39%
Tempurejo	1.739	1.208	74,64%	247	308	124,70%
Silo	2.079	2.547	126,23%	288	332	115,28%
Mayang	972	1.136	116,87%	138	145	250,00%
Mumbulsari	1.742	1.359	109,42%	176	178	77,33%
Jenggawah	2.374	1.729	72,83%	337	449	133,23%
Ajung	1.344	1.253	93,21%	391	383	95,81%
Rambipuji	819	1.033	121,12%	119	258	218,08%
Balung	1.663	1.613	117,71%	179	517	288,83%
Dimbul Sari	929	1.482	159,53%	132	314	253,83%
Semboro	1.872	258	25,48%	144	51	16,87%
Jombang	752	1.168	154,80%	107	281	187,85%
Samberbaru	974	1.413	145,07%	138	352	255,07%
Tanggul	1.498	1.483	99,00%	212	358	168,34%
Bangsalsari	4.538	2.133	46,99%	643	512	79,63%
Panti	1.582	2.178	137,74%	225	112	49,78%
Sokotambi	1.716	1.071	88,08%	372	223	129,63%
Arjasa	1.817	962	92,71%	147	249	169,39%
Pakzsari	1.170	629	54,61%	166	118	71,08%
Kalisat	1.798	1.959	108,95%	255	375	147,08%
Ledikombo	1.754	1.943	110,20%	249	275	110,44%
Sumberjambe	1.884	1.588	91,91%	242	372	153,72%
Sokowomo	1.168	1.487	126,88%	365	319	193,33%
Jelbuk	797	481	60,35%	113	268	176,99%
Kaliwates	2.589	3.758	125,87%	356	401	225,00%
Sumber Sari	3.872	2.104	68,49%	436	581	135,56%
Patrang	1.392	2.509	180,24%	197	1174	570,56%
<b>Jumlah / Total</b>	<b>52.293</b>	<b>49.929</b>	<b>94,34%</b>	<b>7.486</b>	<b>10.832</b>	<b>144,04,00%</b>

Catatan/Note: PB = Peserta Baru (New Member), SM = Semua Metode (All Methods), MKE = Metode Kontrasepsi Efektif (Effective Contraception Methods)

Sumber/Source: Dinas Pemberdayaan Perempuan, Perlindungan Anak dan Keluarga Berencana Kabupaten Jember/ Board of Women empowerment, Child Protection and Family Planning Regency of Jember

Tabel  
Table 4.2.23

**Pencapaian Target Peserta KB Baru Menurut Kecamatan dan Alat Kontrasepsi di Kabupaten Jember, 2023**  
**Target Achievement of New KB Member According to Subdistrict and Contraception Equipment in Jember Regency, 2023**

Kecamatan Subdistrict	Target Target	Alat Kontrasepsi / Contraception Equipment				
		AKDR IUD	MOP	MOW	Susuk Implant	Suntik Injection
(1)	(2)	(3)	(4)	(5)	(6)	(7)
Kecong	1.448	32	-	-	241	763
Gumukmas	2.248	60	-	-	252	1.675
Pager	2.094	50	-	-	279	611
Wulahan	2.965	51	-	1	220	724
Ambulu	3.323	178	1	-	486	252
Tempurejo	1.739	16	-	2	290	911
Silo	2.029	7	-	-	325	1.355
Mayang	972	40	-	-	305	412
Mumbulsari	1.242	4	-	7	117	664
Jenggawah	2.374	75	-	-	374	688
Ajang	1.344	24	-	4	155	512
Rambipuji	839	46	-	-	204	486
Balang	1.261	246	-	95	176	661
Umbulsari	929	65	2	2	265	1.034
Semboro	1.012	9	-	-	44	139
Jombang	752	34	-	-	167	554
Sumbertani	974	87	-	-	265	568
Tanggul	1.498	16	-	-	343	776
Bangsalsari	4.539	24	-	8	480	1.142
Panti	1.587	11	-	-	101	1.306
Sokoasmi	1.216	0	-	4	219	356
Arjasa	1.037	49	-	5	195	572
Pakusari	1.170	9	-	-	109	289
Kalisat	1.798	32	-	17	326	213
Ledokombo	1.254	20	-	-	255	1.330
Sumberjambi	1.709	4	1	-	367	803
Sukowono	1.168	80	-	-	239	786
Jelbuk	797	38	-	-	162	242
Kaliwates	2.509	243	-	245	313	1.687
Sombersari	3.072	149	1	3	438	1.288
Patrang	1.392	416	40	375	293	984
<b>Jumlah / Total</b>	<b>52.793</b>	<b>2.115</b>	<b>45</b>	<b>768</b>	<b>8.005</b>	<b>23.873</b>

Lanjutan Tabel/Continued Table 4.2.23

Kecamatan Subdistrict	Alat Kontrasepsi / Contraception Equipment				Pencapaian % Achievement%
	Tablet	Random Condom	Obat Medicine	Jumlah Total	
(1)	(9)	(10)	(11)	(12)	(13)
Kencong	638	21	-	1.695	117,06%
Gumukmas	820	30	-	2.837	126,20%
Puger	435	22	-	1.397	66,71%
Wulahan	1.825	13	-	2.834	95,58%
Ambulu	262	2	-	1.181	35,54%
Tempurejo	74	5	-	1.298	74,64%
Silo	874	-	-	2.561	126,22%
Mayang	377	2	-	1.136	116,87%
Mumbuhari	504	63	-	1.359	109,42%
Jenggawah	499	93	-	1.729	72,83%
Ajang	553	5	-	1.253	93,23%
Kamtipagi	271	26	-	1.033	123,12%
Batang	434	1	-	1.613	127,71%
Timbulcat	109	5	-	1.482	159,53%
Semboro	66	-	-	258	25,49%
Jombang	173	32	-	1.160	154,26%
Sumberbaru	469	24	-	1.413	145,07%
Tanggal	343	5	-	1.483	99,00%
Bangsabari	479	-	-	2.133	46,99%
Pantil	653	17	-	2.178	137,24%
Sokorambi	453	39	-	1.071	88,08%
Ajaja	141	-	-	962	92,77%
Pakipati	222	10	-	639	54,62%
Kalisit	1.371	-	-	1.959	108,95%
Ledokombo	337	1	-	1.943	110,78%
Sumberjambe	410	3	-	1.588	92,92%
Sokowono	337	40	-	1.482	126,89%
Jebok	37	2	-	481	60,35%
Kaliwates	597	73	-	3.158	125,87%
Sombersari	214	11	-	2.104	68,49%
Potrang	328	73	-	2.509	180,24%
<b>Jumlah / Total</b>	<b>14.505</b>	<b>618</b>	<b>-</b>	<b>49.929</b>	<b>94,58%</b>

Sumber: Dinas Pemberdayaan Pemukiman, Perlindungan Anak dan Keluarga Berencana Kabupaten Jember.

Source: Board of Women empowerment, Child Protection and Family Planning Agency of Jember

Catatan/Note: AKDR : Alat Kontrasepsi Dalam Rahim (Intra Uterus Device),

MOP : Medis Operasi Pria (Male Med. Operation),

MOW : Medis Operasi Wanita (Female Med. Operation)

Tabel  
Table 4.2.24

**Pencapaian Target Peserta KB Aktif Menurut Kecamatan dan Alat Kontrasepsi di Kabupaten Jember, 2023**  
**Target Achievement of Active KB Member According to Subdistrict and Contraception Equipment in Jember Regency, 2023**

Kecamatan Subdistrict	Target Target	Alat Kontrasepsi / Contraception Equipment				
		AKDR IUD	MOP	MOW	Susuk Implant	Suntik Injection
(1)	(2)	(3)	(4)	(5)	(6)	(7)
Arcoing	8.097	281	9	93	540	5.404
Gantakas	11.122	339	3	147	723	7.871
Puger	15.966	373	4	193	631	8.719
Wuluhan	16.552	389	19	323	830	7.486
Ambulu	13.476	777	4	310	1.329	7.718
Tempurejo	11.477	180	2	192	613	4.907
Silo	14.578	338	5	245	1.475	9.498
Masong	8.722	114	3	104	670	3.560
Mumbulsari	8.699	89	4	97	515	4.955
Jenggawah	9.682	308	5	166	744	4.709
Ajung	10.459	271	8	182	609	5.667
Ramitpui	8.896	311	4	234	679	5.543
Balung	10.369	197	5	162	484	5.307
Umbulsari	9.273	464	11	272	752	4.754
Semboro	6.116	216	6	181	461	3.425
Jombang	6.351	197	3	97	403	3.561
Sumberbaru	14.323	134	9	100	490	6.915
Tanggul	11.914	195	7	158	1.148	7.910
Bangsalsari	16.157	185	5	151	1.091	9.206
Panti	9.396	165	7	97	564	5.595
Sukorambi	5.639	127	3	116	913	2.420
Arjasa	5.770	164	12	119	842	3.429
Pakseli	7.915	52	1	64	464	3.771
Kalisat	10.289	440	15	230	1.319	6.664
Ledokombo	8.947	87	4	102	636	7.121
Sumberjambe	9.626	89	2	106	687	5.411
Sukowono	7.784	939	11	115	836	5.255
Jebok	4.634	61	35	54	672	3.268
Kalwates	14.491	249	1	83	176	8.844
Sumbersari	13.752	1.079	29	375	740	7.890
Pattang	11.569	497	36	399	741	5.604
<b>Jumlah / Total</b>	<b>322.941</b>	<b>9.447</b>	<b>277</b>	<b>5.267</b>	<b>22.717</b>	<b>182.387</b>

Lanjutan Tabel/Continued Table 4.2.24

Kecamatan Subdistrict	Alat Kontrasepsi / Contraception Equipment				Pencapaian % Achievement%
	Tablet	Random Condom	Obat Medicine	Jumlah Total	
(1)	(9)	(10)	(11)	(12)	(13)
Kecong	2.043	47	-	8.417	103,95%
Gumukmas	4.609	59	-	13.751	123,64%
Puger	4.608	43	-	14.571	91,26%
Wuluhan	4.614	39	-	13.700	82,77%
Ambale	2.592	71	-	12.801	94,99%
Tempurejo	1.628	21	-	7.548	65,77%
Silo	3.856	23	-	15.440	105,91%
Mayang	1.368	9	-	5.828	66,82%
Mumbulbari	1.786	55	-	7.501	86,23%
Jenggawah	2.662	75	-	8.669	89,54%
Ayang	3.448	51	-	10.176	97,29%
Rambakaji	2.565	72	-	9.408	105,76%
Rakang	2.561	32	-	8.748	84,37%
Timbulcah	2.193	45	-	8.491	91,57%
Semboro	984	15	-	5.288	86,46%
Jombang	2.071	108	-	6.440	101,40%
Sumberbaru	3.541	13	-	11.202	78,21%
Tanggul	3.125	42	-	12.585	105,63%
Bangsalsari	3.644	23	-	14.305	88,54%
Panti	2.674	38	-	9.140	97,28%
Sokorambi	1.516	36	-	5.131	90,99%
Ajaja	609	12	-	5.187	89,90%
Pakisari	1.616	16	-	5.984	75,60%
Kalisat	2.017	29	-	10.714	104,13%
Lendokombo	1.990	20	-	9.960	111,32%
Sumberjambu	2.521	9	-	8.825	91,68%
Sokowarno	1.869	39	-	9.064	116,44%
Jebuk	902	7	-	4.939	106,58%
Kaliwates	4.613	262	-	14.228	98,19%
Sambasari	2.240	169	-	12.522	91,06%
Palsang	2.161	147	-	9.785	84,58%
<b>Jumlah / Total</b>	<b>78.626</b>	<b>1.627</b>	<b>-</b>	<b>300.348</b>	<b>93,26%</b>

Catatan/Note: AKDR : Alat Kontrasepsi Dalam Rahim (Intra Uterus Device),  
MOP : Medis Operasi Pria (Male Med. Operation),  
MOW : Medis Operasi Wanita (Female Med. Operation)

Sumber/ Source: Dinas Pemberdayaan Perempuan, Perlindungan Anak dan Keluarga Berencana Kabupaten Jember/ Board of Women empowerment, Child Protection and Family Planning Regency of Jember

Tabel  
Table 4.2.25

Banyaknya PUS dan Pencapaian Peserta KB Aktif Menurut Kecamatan di Kabupaten Jember, 2023  
*The Number of PUS (Couple at Fertile Age ) and Achievement of Active KB Member According to Subdistrict in Jember Regency, 2023*

Kecamatan Subdistrict	PUS Couple at Fertile Age	Peserta KB Aktif Active KB Member	%
(1)	(2)	(3)	(4)
Kencang	10.531	8.417	79,93%
Gumukmas	16.724	13.751	82,22%
Puger	18.167	14.571	80,21%
Wulahan	19.210	13.700	71,32%
Ambulu	17.544	12.801	72,97%
Tempurejo	10.703	7.548	70,52%
Silo	20.123	15.440	76,73%
Mayang	7.970	5.828	73,12%
Mumbulsari	9.879	7.501	75,93%
Jenggawah	11.263	8.669	76,97%
Ajung	12.920	10.176	78,76%
Ramshipuji	12.656	9.408	74,34%
Baling	11.467	8.748	76,29%
Umbulsari	11.296	8.491	75,17%
Semoro	7.099	5.288	74,60%
Jombang	8.128	6.440	79,23%
Semberusari	14.649	11.202	76,47%
Tanggal	16.138	12.585	77,98%
Bangsalsari	18.057	14.305	79,22%
Panti	10.490	9.140	87,13%
Sukozambi	6.489	5.131	79,07%
Anjasa	6.915	5.187	75,01%
Pakusari	7.218	5.984	82,90%
Kalisat	13.245	10.714	80,89%
Ledokombo	11.539	9.960	86,32%
Semberjambe	10.379	8.825	85,03%
Sukowono	10.931	9.064	82,92%
Jelbuk	5.740	4.939	86,05%
Kaliwates	15.475	14.228	91,94%
Sambersari	17.934	12.522	69,82%
Patrang	14.205	9.785	68,88%
<b>Jumlah / Total</b>	<b>385.044</b>	<b>300.348</b>	<b>78,00%</b>

Sumber/ Source: Dinas Pemberdayaan Perempuan, Perlindungan Anak dan Keluarga Berencana Kabupaten Jember/Board of Women empowerment, Child Protection and Family Planning Regency of Jember



Tabel 4.2.26  
Table

Perkembangan Peserta KB Aktif Menurut Jenis Alat Kontrasepsi yang Digunakan di Kabupaten Jember, 2023

*The Development of Active KB Member According to Type of Contraception Equipment Used In Jember Regency, 2023*

Alat Kontrasepsi <i>Contraception Equipment</i>	2018	2019	2020	2021	2022	2023
(1)	(3)	(4)	(5)	(6)	(7)	(8)
1. AKDR/IUD	64.358	45.541	39.713	51.648	29.350	9.447
2. Tablet	109.961	104.134	108.914	109.084	97.864	78.626
3. Kondom/Condom	3.715	3.007	3.320	3.713	3.235	1.627
4. MOP	677	713	661	648	497	277
5. MOW	9.967	8.578	7.038	8.156	6.510	5.267
6. Suntik / Injection	146.631	155.790	165.959	171.431	168.888	182.387
7. Susuk / Implant	41.061	33.326	32.036	36.899	34.131	22.717
8. Obat / Medicine	-	-	-	-	-	-
<b>Jumlah / Total</b>	<b>374.370</b>	<b>351.089</b>	<b>357.641</b>	<b>381.579</b>	<b>340.475</b>	<b>300.348</b>

Sumber/ Source: Ditmas Pemberdayaan Perempuan, Perlindungan Anak dan Keluarga Berencana Kabupaten Jember/ Board of Women empowerment, Child Protection and Family Planning Regency of Jember

Tabel  
Table 4.2.27Banyaknya Petugas dan Fasilitas Layanan KB Menurut Kecamatan  
2023The Number of Officials and Facility of KB (Family Planning)  
According to Subdistrict 2023

Kecamatan Subdistrict	Koordinator PKB Coordinator of PKB	Staf Staff	PKB/ PLKB	PPKBD	Sub PPKBD
(1)	(2)	(3)	(4)	(5)	(6)
Kerang	-	-	1	5	123
Gumukmas	-	-	2	8	159
Puger	-	-	1	12	210
Wulohan	-	-	1	7	96
Ambulu	-	-	1	7	200
Temperejo	-	-	2	8	109
Silo	-	-	1	9	91
Mayang	-	-	1	7	91
Mumbulsari	-	-	2	7	85
Jenggawah	-	-	2	8	97
Ajung	-	-	2	7	110
Rambipuji	-	-	1	8	81
Balung	-	-	2	8	97
Umblisan	-	-	1	10	150
Semboro	-	-	1	6	108
Jombang	-	-	1	6	134
Sumberbaru	-	-	1	10	160
Tanggul	-	-	1	8	90
Rangsasari	-	-	2	11	253
Panti	-	-	1	7	98
Sukurambi	-	-	1	5	81
Anjasa	-	-	2	6	65
Patusari	-	-	1	7	80
Kalisat	-	-	2	12	152
Ledokombo	-	-	2	10	72
Sumberjambe	-	-	2	9	112
Sokowatu	-	-	2	12	143
Jelbuk	-	-	1	6	60
Kaliwates	-	-	2	7	150
Sumbensari	-	-	3	7	146
Patrang	-	-	2	8	178
<b>Jumlah / Total</b>	-	-	<b>42</b>	<b>248</b>	<b>3.711</b>

Sumber / Source: Dinas Pemberdayaan Perempuan, Perlindungan Anak dan Keluarga Berencana Kabupaten Jember/Board of Women empowerment, Child Protection and Family Planning Agency of Jember

### 4.3 AGAMA DAN SOSIAL LAINNYA RELIGION AND OTHER SOCIAL AFFAIRS

**Tabel 4.3.1** Jumlah Penduduk Menurut Kecamatan dan Agama yang Dianut, 2023  
*Population by Subdistrict and Religion, 2023*

Kecamatan Subdistrict	Islam	Protestan Protestant	Katolik Catholic	Hindu	Budha Buddha	Lainnya Others
(1)	(2)	(3)	(4)	(5)	(6)	(7)
Kencong	70.120	1.086	72	24	23	2
Gumukmas	89.148	182	36	36	9	1
Puger	124.976	366	108	5	22	19
Wulahan	127.992	200	187	19	11	17
Ambulu	118.929	1.344	296	18	54	19
Tempurejo	81.270	172	53	13	1	6
Silo	110.958	248	51	17	17	1
Mayang	52.364	86	77	16	4	3
Mumbulsari	69.952	43	15	3	4	1
Jenggawah	90.848	191	78	9	29	20
Ajung	85.460	116	52	9	24	1
Rambipuji	87.670	431	230	15	70	10
Balung	83.706	317	147	18	49	3
Umbulsari	76.830	1.519	191	592	7	8
Semboro	47.485	2.435	123	6	0	0
Jimbang	55.856	141	20	208	4	0
Sumberbaru	115.513	115	42	2	0	29
Tanggul	93.150	430	227	36	73	5
Bangsalsari	127.581	263	28	7	7	2
Panti	66.856	41	23	7	4	2
Sukorambi	42.298	66	43	7	2	0
Arjasa	42.495	66	20	11	4	1
Pakusari	46.645	103	62	7	8	1
Kalifat	80.284	290	84	3	21	5
Ledokombo	70.332	87	19	13	3	1
Sumberjambe	64.356	359	30	4	16	0
Sokowono	61.896	352	47	8	30	2
Jelbuk	33.673	9	2	2	3	3
Kaliwates	118.811	4.193	3.407	124	584	37
Sumber Sari	131.215	2.983	1.888	291	140	11
Patrang	100.967	1.336	580	87	67	3
<b>Kabupaten Jember</b>	<b>2.569.636</b>	<b>19.670</b>	<b>8.246</b>	<b>1.617</b>	<b>1.290</b>	<b>204</b>

Sumber/Source: Ditnas Kependudukan dan Pencatatan Sipil Kabupaten Jember/Departement of Population and Civil Registration of Jember Regency

**Tabel**  
**Table** 4.3.2

**Jumlah Tempat Peribadatan Menurut Kecamatan, 2023**  
**Number of Places of Worship by Subdistrict, 2023**

Kecamatan Subdistrict	Masjid Mosque	Mushola Pray Room	Gereja Protestan Protestant Church	Gereja Katholik Catholic Church	Pura Temple	Vihara
(1)	(2)	(3)	(4)	(5)	(6)	(7)
Kemcong	50	592	3	1	-	-
Gumukman	110	705	3	-	1	-
Puger	113	979	2	-	-	-
Wulahan	139	316	1	2	-	-
Ambulu	90	158	6	1	-	-
Tempurejo	75	27	3	1	-	-
Situ	199	394	-	1	-	-
Mayang	92	331	1	-	-	-
Mumbulsari	106	258	-	-	-	-
Jenggawah	114	653	1	-	-	-
Ajung	80	251	-	-	-	-
Rambiyoji	74	372	1	-	-	-
Balung	102	488	2	1	-	-
Umbulsari	72	136	6	1	6	-
Semboru	46	161	2	1	-	-
Jombang	44	319	-	-	1	-
Sumberbaru	178	889	-	-	-	-
Tanggal	180	970	4	1	1	-
Bangsalsari	181	358	1	-	-	-
Panti	97	389	-	-	-	-
Sukacandi	102	161	-	-	-	1
Arjasa	101	175	-	-	-	-
Pakusan	77	100	2	-	-	-
Kalisat	119	86	2	-	-	-
Ledokombo	95	100	-	-	-	-
Sumberjambe	174	657	3	-	-	-
Sukowono	105	113	2	-	-	-
Jelbuk	83	335	-	-	-	-
Kaliwates	83	127	13	2	-	3
Sumbersari	189	129	12	-	1	-
Patrang	73	115	8	-	2	-
<b>Kabupaten Jember</b>	<b>3343</b>	<b>10.844</b>	<b>70</b>	<b>12</b>	<b>12</b>	<b>4</b>

Sumber/Source: Kementerian Agama Kabupaten Jember/ Religion Ministry Regency of Jember

**Tabel**  
**Table** 4.3.3

**Jumlah Desa<sup>1</sup>/Kelurahan yang Mengalami Bencana Alam<sup>2</sup>  
Menurut Kecamatan di Kabupaten Jember, 2021–2023**  
*Number of Villages<sup>1</sup>/Kelurahan that Had Natural Disaster<sup>2</sup>  
by Subdistrict in Jember Regency, 2021–2023*

Kecamatan Subdistrict	Banjir/Flood		
	2021	2022	2023
(1)	(2)	(3)	(4)
Kenceng	-	-	-
Gumikmas	1	2	-
Puger	4	1	-
Wulahan	-	-	-
Ambulu	1	-	-
Tempurejo	2	-	1
Silo	3	-	-
Mayang	-	2	-
Mumbulsari	-	-	-
Jenggawah	-	1	-
Ajung	-	-	-
Rambipuji	-	4	2
Balang	-	-	-
Umbulsari	1	1	-
Semboro	2	2	-
Jombang	1	1	-
Sumberbaru	5	4	2
Tanggul	-	4	-
Bangsalsari	4	3	-
Panti	2	3	-
Sukrambi	5	3	1
Anasa	-	-	-
Pakisan	-	1	-
Kalisat	-	4	1
Ledokombo	1	1	-
Sumberjambe	-	-	-
Sukowono	-	1	-
Jelbuk	-	-	-
Kaliwates	4	6	3
Sumbersari	2	1	2
Patrang	1	3	3
<b>Kabupaten Jember</b>	<b>39</b>	<b>48</b>	<b>15</b>

Sumber/Source: BPBD Kabupaten Jember/Regional Disaster Management Agency of Jember Regency

Lanjutan Tabel/Continued Table 4.3.3

Kecamatan Subdistrict	Gempa Bumi/Earthquake		
	2021	2022	2023
(1)	(5)	(6)	(7)
Kencong	3	1	-
Gumukmas	1	-	-
Puger	5	-	-
Wuluh	7	-	-
Ambulu	7	-	-
Tempurejo	-	-	-
Silo	-	-	-
Mayang	-	-	-
Mumbulsari	2	-	-
Jenggawah	-	-	-
Ajung	-	-	-
Rambipuji	-	-	-
Balung	5	-	-
Umbulsari	-	-	-
Semoro	6	-	-
Jombang	-	-	-
Sumberbaru	-	-	-
Tanggul	8	-	-
Bangsalsari	7	-	-
Panti	-	-	-
Sukorambi	5	-	-
Anjasa	1	-	-
Pakusari	-	-	-
Kalisat	12	-	-
Ledokombo	1	-	-
Sumberjambe	9	-	-
Sukowono	-	-	-
Jelbuk	-	-	-
Kaliwates	-	-	-
Sumbesari	-	-	-
Patrang	-	-	-
<b>Kabupaten Jember</b>	<b>79</b>	<b>1</b>	<b>-</b>

Lanjutan Tabel/Continued Table 4.3.3

Kecamatan Subdistrict	Tanah Longsor/Landslide		
	2021	2022	2023
(1)	(8)	(9)	(10)
Keccong	-	-	-
Gomsikmas	-	-	-
Puger	-	-	-
Wulohan	1	-	-
Ambulu	-	-	-
Tempurejo	1	-	-
Silo	3	16	3
Mayang	-	-	-
Mumbulsari	-	-	-
Jenggawah	-	-	-
Ajung	-	-	-
Rambipaji	-	-	1
Balang	-	-	-
Umbulsari	-	-	-
Semboro	-	1	-
Jombang	-	-	-
Sumberbaru	6	3	1
Tanggul	4	1	-
Bangsalsari	-	-	-
Panti	-	4	1
Sukrambi	3	3	2
Anasa	1	2	1
Pakisan	-	-	-
Kalisat	-	1	1
Ledokombo	-	2	1
Sumberjambe	-	1	-
Sukowono	-	-	-
Jelbuk	-	-	2
Kaliwates	1	3	1
Sumbersari	-	-	1
Patrang	3	7	2
<b>Kabupaten Jember</b>	<b>23</b>	<b>44</b>	<b>17</b>

Lanjutan Tabel/Continued Table 4.3.3

Kecamatan Subdistrict	Abrasi/Abrasion		
	2021	2022	2023
(1)	(11)	(12)	(13)
Kencong	-	-	-
Gamakmas	-	-	-
Puger	-	1	-
Wulahan	-	-	-
Ambulu	-	-	-
Tempurejo	-	-	-
Silo	-	-	-
Mayang	-	-	-
Mumbulsari	-	-	-
Jenggawah	-	-	-
Ajung	-	-	-
Rambipuji	-	-	-
Balang	-	-	-
Umbulsari	-	-	-
Semboro	-	-	-
Jombang	-	-	-
Sumberbaru	-	-	-
Tanggul	-	-	1
Bangsaksari	-	-	-
Panti	-	-	-
Sukorambi	-	-	-
Anasa	-	-	-
Pakusari	-	-	-
Kalisat	-	-	-
Ledokombo	-	-	-
Sumberjambe	-	-	-
Sukowono	-	-	-
Jelbuk	-	-	-
Kaliwates	-	-	-
Sumbersari	-	-	-
Patrang	-	-	-
<b>Kabupaten Jember</b>	<b>-</b>	<b>1</b>	<b>1</b>



Lanjutan Tabel/Continued Table 4.3.3

Kecamatan <i>Subdistrict</i>	Kekeringan/ <i>Dryness</i>		
	2021	2022	2023
(1)	(14)	(15)	(16)
Keccong	-	-	-
Gumukmas	-	-	-
Puger	-	-	-
Wuluh	-	-	-
Ambulu	-	-	-
Tempurejo	-	-	1
Silo	-	-	2
Mayang	-	-	-
Mumbulsari	-	1	-
Jenggawah	-	-	-
Ajung	-	-	-
Rambipuji	-	-	2
Balung	-	-	-
Umbulsari	-	-	-
Semboro	-	-	-
Jombang	-	-	-
Sumberbaru	-	-	-
Tanggul	-	-	-
Bangsalsari	-	-	-
Panti	-	1	-
Sukrambi	-	-	-
Anjasa	-	-	-
Pakusari	-	-	1
Kalisat	-	-	3
Ledokombo	-	-	-
Sumberjambe	-	-	-
Sukowono	-	-	-
Jelbuk	-	-	1
Kaliwates	-	-	-
Sembersari	-	-	1
Patrang	-	1	2
<b>Kabupaten Jember</b>	<b>-</b>	<b>3</b>	<b>13</b>

Lanjutan Tabel/Continued Table 4.3.3

Kecamatan Subdistrict	Angin Puting Belung/Tornado		
	2021	2022	2023
(1)	(17)	(18)	(19)
Keccong	1	1	-
Gemukmas	1	2	-
Puger	1	2	-
Wuluhlan	1	-	-
Ambulu	1	3	-
Tempurejo	1	-	-
Silo	1	6	-
Mayang	-	2	-
Mumbulsari	1	-	-
Jenggawah	1	5	-
Ajung	1	7	1
Rambipuji	1	8	-
Balung	-	4	-
Umbulsari	-	-	-
Semboro	1	-	-
Jombang	-	-	-
Sumberbaru	-	3	-
Tanggul	-	-	-
Bangsalsari	-	7	-
Panti	-	6	-
Sukrambi	1	4	-
Ajasa	-	3	-
Pakusari	-	1	-
Kalisat	1	8	-
Ledokombo	1	4	-
Sumberjambe	-	2	-
Sukowano	-	1	-
Jelbuk	-	2	-
Kaliwates	1	13	-
Sembersari	1	9	1
Patrang	-	11	-
<b>Kabupaten Jember</b>	<b>17</b>	<b>114</b>	<b>2</b>

Lanjutan Tabel/Continued Table 4.3.3

Kecamatan Subdistrict	Gunung Meletus/Eruption		
	2021	2022	2023
(1)	(20)	(21)	(22)
Kencong	-	-	-
Gumukmas	-	-	-
Puger	-	-	-
Walahan	-	-	-
Ambula	-	-	-
Tempurejo	-	-	-
Silo	-	1	-
Mayang	-	-	-
Mumbulsari	-	-	-
Jenggawah	-	-	-
Ajung	-	-	-
Rambipuji	-	-	-
Balung	-	-	-
Umbulsari	-	-	-
Semboro	-	-	-
Jombang	-	-	-
Sumberbaru	-	-	-
Tanggal	-	-	-
Bangsalsari	-	-	-
Panti	-	-	-
Sukorambi	-	-	-
Arjasa	-	-	-
Pakusari	-	-	-
Kalisat	-	-	-
Ledokombo	-	1	-
Sumberjambe	-	1	-
Sukowono	-	-	-
Jelbuk	-	-	-
Kaliwates	-	-	-
Sumbersari	-	-	-
Patrang	-	-	-
<b>Kabupaten Jember</b>	<b>-</b>	<b>3</b>	<b>-</b>

Lanjutan Tabel/Continued Table 4.3.3

Kecamatan Subdistrict	Kebakaran Hutan dan Lahan/ Forest and Land Fires		
	2021	2022	2023
(1)	(23)	(24)	(25)
Kecong	-	-	-
Gumukmas	1	-	1
Puger	-	-	-
Wuluhan	-	-	-
Ambulu	-	-	-
Tempurejo	-	-	1
Silo	1	-	-
Mayang	-	-	-
Mumbulsari	-	-	-
Jenggawah	-	-	-
Ajung	-	-	1
Rambipuji	-	-	-
Baling	-	-	-
Umbohari	-	-	-
Semboro	-	-	-
Jombang	-	-	-
Sumberbaru	-	-	-
Tanggul	1	-	-
Bangsalsari	-	-	1
Panti	1-	-	-
Sukorambi	-	-	-
Anjasa	-	-	-
Pakusari	-	-	1
Kalisat	-	-	1
Ledokombo	1	-	1
Sumberjambe	1	-	-
Sukowono	1	-	-
Jelbuk	1	-	-
Kaliwates	-	-	-
Sumbersari	-	-	1
Patrang	-	-	-
<b>Kabupaten Jember</b>	<b>0</b>	<b>0</b>	<b>3</b>

Sumber/Source: BPBD Kabupaten Jember/Regional Disaster Management Agency of Jember Regency

**Tabel** 4.3.4  
**Table**

**Jumlah Korban yang Diakibatkan Bencana Alam Menurut Kecamatan, 2023**  
**Number of Victims Due to Natural Disaster by Subdistrict, 2023**

Kecamatan Subdistrict	Banjir/Flood			Banjir Bandang Flash Floods		
	Meninggal dan Hilang Fatality and Missing	Luka-luka Casualty	Terdampak dan Mengungsi Affected and Evacuated	Meninggal dan Hilang Fatality and Missing	Luka-luka Casualty	Terdampak dan Mengungsi Affected and Evacuated
(1)	(2)	(3)	(4)	(5)	(6)	(7)
Kencong	-	-	-	-	-	-
Gumukmas	-	-	-	-	-	-
Puger	-	-	-	-	-	-
Wulutan	-	-	-	-	-	-
Ambulu	-	-	-	-	-	-
Tempurejo	-	-	-	-	-	-
Silo	-	-	20	-	-	-
Mayang	-	-	-	-	-	-
Mumbulsari	-	-	-	-	-	-
Jeggawah	-	-	-	-	-	-
Ajung	-	-	-	-	-	-
Rambipuji	-	-	-	-	-	-
Balung	-	-	-	-	-	-
Umbulsari	-	-	-	-	-	-
Semboro	-	-	-	-	-	-
Jombang	-	-	-	-	-	-
Sumberbaru	-	-	98	-	-	-
Tanggul	-	-	-	-	-	-
Bangsahan	-	-	-	-	-	-
Panti	-	-	-	-	-	-
Sokorambi	-	-	-	-	-	-
Arjasa	-	-	-	-	-	-
Pakusari	-	-	-	-	-	-
Kalicat	-	-	-	-	-	-
Ledokombo	-	-	-	-	-	-
Sumberjambe	-	-	-	-	-	-
Sokowati	-	-	-	-	-	-
Jelbuk	-	-	-	-	-	-
Kaliwates	-	-	71	-	-	-
Sembersari	-	-	9	-	-	-
Patrang	-	-	6	-	-	-
<b>Jumlah / Total</b>	-	-	<b>294</b>	-	-	-

Lanjutan Tabel/Continued Table 4.3.4

Kacamatan Subdistrik	Seluruh Pening Total Wase			Abasi/ Abrihan		
	Meninggal dan Hilang Fatality and Missing	Laka-laka Casualty	Terdampak dan Manggapi Affected and Encountered	Meninggal dan Hilang Fatality and Missing	Laka-laka Casualty	Terdampak dan Manggapi Affected and Encountered
(1)	(8)	(9)	(10)	(11)	(12)	(13)
Kecong	-	-	-	-	-	-
Gerakmas	-	-	-	-	-	-
Puger	-	-	-	-	-	-
Wahlan	-	-	-	-	-	-
Arbala	-	-	-	-	-	-
Tempary	-	-	-	-	-	-
Silo	-	-	-	-	-	-
Mayang	-	-	-	-	-	-
Mumbulan	-	-	-	-	-	-
Integawati	-	-	-	-	-	-
Ajang	-	-	-	-	-	-
Rambipuji	-	-	-	-	-	-
Kalang	-	-	-	-	-	-
Umbulan	-	-	-	-	-	-
Seoban	-	-	-	-	-	-
Ambang	-	-	-	-	-	-
Semberhan	-	-	-	-	-	-
Langgal	-	-	-	-	-	2
Kangcabai	-	-	-	-	-	-
Patti	-	-	-	-	-	-
Sakurandi	-	-	-	-	-	-
Ajasa	-	-	-	-	-	-
Pakoran	-	-	-	-	-	-
Kaliat	-	-	-	-	-	-
Istikomati	-	-	-	-	-	-
Semberjande	-	-	-	-	-	-
Sukawono	-	-	-	-	-	-
Irbuk	-	-	-	-	-	-
Kalimati	-	-	-	-	-	-
Sumberan	-	-	-	-	-	-
Pitang	-	-	-	-	-	-
<b>Jumlah / Total</b>	-	-	-	-	-	<b>2</b>

Lanjutan Tabel/Continued Table 4.3.4

Kecamatan Subdistrik	Tanah Longsor/Landslide			Angin Puting Bulu/Tornado		
	Meninggal dan Hilang Fatality and Missing	Laka-laka Casualty	Terdampak dan Manggung Affected and Exposed	Meninggal dan Hilang Fatality and Missing	Laka-laka Casualty	Terdampak dan Manggung Affected and Exposed
(1)	(14)	(15)	(16)	(17)	(18)	(19)
Kecong	-	-	-	-	-	-
Gumukmas	-	-	-	-	-	-
Puger	-	-	-	-	-	-
Wuluh	-	-	-	-	-	-
Ambulu	-	-	-	-	-	-
Tempurejo	-	-	-	-	-	-
Silo	-	-	6	-	-	-
Mayang	-	-	-	-	-	-
Mumbulsari	-	-	-	-	-	-
Jenggawah	-	-	-	-	-	-
Ajung	-	-	-	-	2	100
Rambipuji	-	-	2	-	-	-
Balung	-	-	-	-	-	-
Umbulsari	-	-	-	-	-	-
Semboro	-	-	-	-	-	-
Jombang	-	-	-	-	-	-
Somberanu	-	-	-	-	-	-
Tanggul	-	-	-	-	-	-
Bangsari	-	-	-	-	-	-
Pani	-	-	1	-	-	-
Sukurambi	-	-	2	-	-	-
Arjasa	-	-	-	-	-	-
Pakusari	-	-	-	-	-	-
Kalisan	-	-	1	-	-	-
Ledokombo	-	-	1	-	-	-
Somberjambi	-	-	-	-	-	-
Sokowono	-	-	-	-	-	-
Jelbuk	-	-	-	-	-	-
Kaliwates	-	-	2	-	-	-
Sumbersari	-	-	2	-	-	10
Patrang	-	-	3	-	-	-
<b>Jumlah / Total</b>	<b>-</b>	<b>-</b>	<b>20</b>	<b>-</b>	<b>2</b>	<b>110</b>

Lanjutan Tabel/Continued Table 4.3.4

Kecamatan Subdistrik	Sewang Malutus/Explosive			Kebakaran Hutan dan Lahan/ Forest and Land Fire		
	Meninggal dan Hilang Fatality and Missing	Luka-luka Casualty	Terdampak dan Merangsang Affected and Evacuated	Meninggal dan Hilang Fatality and Missing	Luka-luka Casualty	Terdampak dan Merangsang Affected and Evacuated
(1)	(20)	(21)	(22)	(23)	(24)	(25)
Kercong	-	-	-	-	-	-
Gamakmas	-	-	-	-	-	-
Pagan	-	-	-	-	-	-
Wubuhan	-	-	-	-	-	-
Andole	-	-	-	-	-	-
Temporjo	-	-	-	-	-	-
Silo	-	-	-	-	-	-
Mayang	-	-	-	-	-	-
Menduhari	-	-	-	-	-	-
Imppawah	-	-	-	-	-	-
Ajung	-	-	-	-	-	-
Kambigaji	-	-	-	-	-	-
Bakang	-	-	-	-	-	-
Umbuhari	-	-	-	-	-	-
Sembau	-	-	-	-	-	-
Ambang	-	-	-	-	-	-
Semberbau	-	-	-	-	-	-
Langgal	-	-	-	-	-	-
Rangsalan	-	-	-	-	-	-
Panti	-	-	-	-	-	-
Sakranthi	-	-	-	-	-	-
Arjaz	-	-	-	-	-	-
Pakutan	-	-	-	-	-	-
Kakut	-	-	-	-	-	-
Lebokonko	-	-	-	-	-	-
Semberjambu	-	-	-	-	-	-
Sakwom	-	-	-	-	-	-
Ir-Bak	-	-	-	-	-	-
Kakwate	-	-	-	-	-	-
Sembersari	-	-	-	-	-	-
Patang	-	-	-	-	-	-
<b>Jumlah / Total</b>	-	-	-	-	1	-



Lanjutan Tabel/Continued Table 4.3.4

Kecamatan Subdistrik	Kekurangan Deyans			Gempa Bumi Earthquake		
	Meninggal dan Hilang Fatality and Missing	Luka-luka Casualty	Terdampak dan Mergangsi Affected and Encounted	Meninggal dan Hilang Fatality and Missing	Luka-luka Casualty	Terdampak dan Mergangsi Affected and Encounted
(1)	(26)	(27)	(28)	(29)	(30)	(31)
Kecong	-	-	-	-	-	-
Gumukmas	-	-	-	-	-	-
Puger	-	-	-	-	-	-
Wulutan	-	-	-	-	-	-
Ambulu	-	-	-	-	-	-
Tempurejo	-	-	54	-	-	-
Silo	-	-	577	-	-	-
Mayang	-	-	-	-	-	-
Mumbulsari	-	-	-	-	-	-
Jenggawah	-	-	-	-	-	-
Ajung	-	-	-	-	-	-
Rambipuji	-	-	85	-	-	-
Bakung	-	-	-	-	-	-
Umblisan	-	-	-	-	-	-
Semburo	-	-	-	-	-	-
Jombang	-	-	-	-	-	-
Semberham	-	-	-	-	-	-
Tanggul	-	-	-	-	-	-
Bangsalsari	-	-	-	-	-	-
Panti	-	-	-	-	-	-
Sokorambi	-	-	-	-	-	-
Arjasa	-	-	-	-	-	-
Pakusari	-	-	30	-	-	-
Kalibat	-	-	417	-	-	-
Ledokombo	-	-	-	-	-	-
Semberjambe	-	-	-	-	-	-
Sokowini	-	-	-	-	-	-
Jelbuk	-	-	105	-	-	-
Kaliwates	-	-	-	-	-	-
Sombersari	-	-	60	-	-	-
Patrang	-	-	436	-	-	-
<b>Jumlah / Total</b>	-	-	<b>1.764</b>	-	-	-

Lanjutan Tabel/Continued Table 4.3.4

Kecamatan Subdistrik	Tsunami Tsunami			Jumlah/ Total		
	Meninggal dan Hilang Fatality and Missing	Luka-luka Casualty	Terdampak dan Menunggu Affected and Evacuated	Meninggal dan Hilang Fatality and Missing	Luka-luka Casualty	Terdampak dan Menunggu Affected and Evacuated
(1)	(2)	(3)	(4)	(5)	(6)	(7)
Kesong	-	-	-	-	-	-
Gemukmas	-	-	-	-	-	-
Puger	-	-	-	-	-	-
Waluhai	-	-	-	-	-	-
Ambulu	-	-	-	-	-	-
Tengurejo	-	-	-	-	-	-
Silo	-	-	-	-	-	-
Mayang	-	-	-	-	-	-
Mumbulani	-	-	-	-	-	-
Jenggawah	-	-	-	-	-	-
Ajang	-	-	-	-	-	-
Rambipuji	-	-	-	-	-	-
Balung	-	-	-	-	-	-
Umbulani	-	-	-	-	-	-
Sembora	-	-	-	-	-	-
Jombang	-	-	-	-	-	-
Sumberjam	-	-	-	-	-	-
Tanggul	-	-	-	-	-	-
Bangsawan	-	-	-	-	-	-
Panti	-	-	-	-	-	-
Sekorambi	-	-	-	-	-	-
Anjasa	-	-	-	-	-	-
Pakusari	-	-	-	-	-	-
Kalisat	-	-	-	-	-	-
Ledokamba	-	-	-	-	-	-
Sumberjambe	-	-	-	-	-	-
Sokowono	-	-	-	-	-	-
Jelbuk	-	-	-	-	-	-
Kaliwates	-	-	-	-	-	-
Sombersari	-	-	-	-	-	-
Patrang	-	-	-	-	-	-
<b>Jumlah / Total</b>	-	-	-	-	-	-

Sumber/Source: BPBD Kabupaten Jember/Regional Disaster Management Agency of Jember Regency

**Tabel**  
**Table** 4.3.5

**Tentang Perkara yang Diterima Menurut Jenisnya, 2023**  
**Concerning Cases Received by Type, 2023**

Jenis Perkara Type Case	Jan.	Feb.	Mar.	Apr.
(1)	(2)	(3)	(4)	(5)
Izin Poligami/ Polygamy	-	-	1	1
Pencegahan Perkawinan / Marriage prevention	-	-	-	-
Penolakan Perkawinan oleh PPN / Rejection of Marriage with PPN	-	-	-	-
Pembatalan Perkawinan / Nullified Marriage	2	-	-	-
Kelalaian atas Kewajiban Suami/Istri	-	-	-	-
Cerai Talak / Divorce	133	107	99	49
"Cerai Gugat / Lawsuit for divorce"	444	326	346	193
Harta Bersama/ Joint Treasures	2	-	1	-
Penguasaan Anak/ Child Mastery	4	1	-	-
"Waliyah Anak oleh Ibu Karena Ayah Tidak Mampu / Mother's income for children because the father is not able"	-	-	-	-
"Hak-hak Bekas Istri/Kewajiban Bekas Suami / Rights of Former Wives / Obligations of Former Husbands"	-	-	-	-
"Pengesahan/ Pengangkatan Anak / Ratification / Appointment of Children"	-	-	-	-
"Pencabutan Kekuasaan Orang Tua / Revocation of Parental Power"	-	-	-	-
Perwalian / Guardianship	18	12	9	9
Pencabutan Kekuasaan Wali / Revocation of Guardian's Power	-	-	-	-
Penunjukkan Orang Lain sebagai Wali oleh Pengadilan / Appoint Others as Guardians by the Court	-	-	-	-
"Ganti Rugi Terhadap Wali / Compensation For Guardians"	-	-	-	-
Asal Usul Anak / The Origin of Children	2	3	-	-
Penolakan Kawin Campur / Rejection of Mixed Marriage	-	-	-	-
Istihar Nikah	46	29	24	9
Izin Kawin / Marriage License	-	-	-	-
Dispensasi Kawin / Marriage Dispensation	149	145	80	57
Wali Adhol	2	5	2	1
EKONOMI SYARIAH / SYARIAH ECONOMY	2	-	-	1
Kewarisan / Inheritance	5	2	1	2
Wasiat	-	-	-	-
Hibah	-	1	1	1
Wakaf	-	-	1	-
Shodaqoh	-	-	-	-
Penetapan Ahli Waris / Determination of Heirs	8	14	3	7
L. LAIN-LAIN / ETC.	15	7	13	4
<b>Jumlah / Total</b>	<b>833</b>	<b>652</b>	<b>581</b>	<b>334</b>

Lanjutan Tabel/Continued Table 4.3.5

Jenis Perkara Type Case	Mei	Jun.	JuL.	Agus.
(1)	(6)	(7)	(8)	(9)
Izin Poligami/ Polygamy	1	-	-	-
Pencegahan Perkawinan / Marriage prevention	-	-	-	-
Penolakan Perkawinan oleh PPW / Rejection of Marriage with PPW	-	-	-	-
Pembatalan Perkawinan / Nullified Marriage	-	-	-	-
Kelalaian atas Kewajiban Suami/Istri	-	-	-	-
Ceraai Talak / Divorce	150	145	114	121
"Ceraai Gugat / Lawsuit for divorce"	571	398	412	394
Harta Bersama/ Joint Imasures	1	-	-	1
Penggunaan Anak/ Child Mastery	-	1	2	1
"Nafkah Anak oleh Ibu Karena Ayah Tidak Mampu / Mother's income for children because the father is not able"	-	-	-	-
"Hak-hak Bekas Istri/Kewajiban Bekas Suami / Rights of Former Wives / Obligations of Former Husbands"	-	-	-	-
"Pengesahan/ Pengangkatan Anak / Ratification / Appointment of Children"	-	-	-	-
"Pencabutan Kekuasaan Orang Tua / Revocation of Parental Power"	-	-	-	-
Perwalian / Guardianship	13	8	7	8
Pencabutan Kekuasaan Wali / Revocation of Guardian's Power	-	-	-	-
Penunjukkan Orang Lain sebagai Wali oleh Pengadilan / Appoint Others as Guardians by the Court	-	-	-	-
"Ganti Rugi Terhadap Wali / Compensation For Guardians"	-	-	-	-
Asal Usul Anak / The Origin of Children	-	1	2	1
Penolakan Kawin Campur / Rejection of Mixed Marriage	-	-	-	-
Istibat Nikah	34	27	19	27
Izin Kawin / Marriage License	-	-	-	-
Dispensasi Kawin / Marriage Dispensation	183	183	74	82
Wali Adhol	7	1	3	5
EKONOMI SYARIAH / SYARIAH ECONOMY	-	1	-	-
Kewarisan / Inheritance	2	3	2	4
Wasiat	-	-	-	-
Hibah	-	-	1	-
Wakaf	-	1	-	-
Shodaqoh	-	-	-	-
Penetapan Ahli Waris / Determination of Heirs	11	5	7	5
L.LAIN-LAIN / ETC.	13	11	12	10
<b>Jumlah / Total</b>	<b>986</b>	<b>785</b>	<b>655</b>	<b>659</b>

Lanjutan Tabel/Continued Table 4.3.5

Jenis Perkara Type Case	Sept.	Okt.	Nop.	Des.	Jumlah Total
(1)	(10)	(11)	(12)	(13)	(14)
Izin Poligami/ Polygamy	-	-	1	1	6
Pencegahan Perkawinan / Marriage prevention	-	-	-	-	-
Penolakan Perkawinan oleh PPN / Rejection of Marriage with PPN	-	-	-	-	-
Pembatalan Perkawinan / Nullified Marriage	-	-	-	-	2
Kelalaian atas Kewajiban Suami/Istri	-	-	-	-	-
Ceraai Talak / Divorce	114	135	111	69	1.347
"Ceraai Gugat / Lawsuit for divorce"	329	444	410	242	4.509
Harta Bersama/ Joint Treasures	1	1	-	-	7
Pengusasaan Anak/ Child Mastery	2	2	-	-	13
"Nalaih Anak oleh Ibu Karena Ayah Tidak Mampu / Mother's income for children because the father is not able"	-	-	-	-	-
"Hak-hak Bekas Istri/Kewajiban Bekas Suami/ Rights of Former Wives / Obligations of Former Husbands"	-	-	-	-	-
"Pengesahan/ Pengangkatan Anak / Ratification / Appointment of Children"	-	-	-	-	-
"Pencabutan Kekuasaan Orang Tua / Revocation of Parental Power"	-	-	-	-	-
Perwalian / Guardianship	6	6	1	3	100
Pencabutan Kekuasaan Wali / Revocation of Guardian's Power	-	-	-	-	-
Penunjukan Orang Lain sebagai Wali oleh Pengadilan / Appoint Others as Guardians by the Court	-	-	-	-	-
"Ganti Rugi Terhadap Wali / Compensation For Guardians"	-	-	-	-	-
Aral Usul Anak / The Origin of Children	1	4	3	3	20
Penolakan Kawin Campur / Rejection of Mixed Marriage	-	-	-	-	-
Istibat Nikah	30	30	81	10	366
Izin Kawin / Marriage License	-	-	-	-	-
Dispensasi Kawin / Marriage Dispensation	120	136	108	44	1.361
Wali Adhol	5	1	2	1	35
EKONOMI SYARIAH / SYARIAKH ECONOMY	-	1	-	-	5
Kewarisan / Inheritance	5	1	1	-	28
Wasiat	-	-	-	-	-
Hibah	1	-	-	-	5
Wakaf	-	-	-	-	2
Shodaqoh	-	-	-	-	-
Penetapan Ahli Waris / Determination of Heirs	9	12	7	6	94
L. LAIN-LAIN / ETC	16	21	16	6	144
<b>Jumlah / Total</b>	<b>639</b>	<b>794</b>	<b>741</b>	<b>385</b>	<b>8.044</b>

Sumber/Source: Kantor Pengadilan Agama Kabupaten Jember/ Religious Court Regency of Jember

**Tabel 4.3.6** Jumlah Penduduk Menurut Status Perkawinan di Kabupaten Jember, 2023  
**Total Population by Marital Status in Jember Regency, 2023**

Kecamatan Subdistrict	Belum Kawin / Single	Kawin/ Marry	CeraI Hidup / Divorced	CeraI Mati/ Death divorce	Jumlah Total
(1)	(2)	(3)	(4)	(5)	(6)
Keccong	27.146	38.473	1.838	3.870	71.327
Gumuk Mas	33.974	49.233	2.015	4.190	89.412
Puger	48.752	68.300	2.808	5.836	125.496
Wuluhan	49.776	69.982	2.784	5.904	128.426
Ambulu	47.826	64.340	2.804	5.791	120.660
Tempurejo	31.339	45.061	1.530	3.585	81.515
Silo	41.182	64.039	1.482	4.609	111.292
Mayang	18.731	30.264	941	2.614	52.550
Mumbulsari	25.807	39.698	981	3.732	70.018
Jenggawah	35.971	48.603	1.814	4.787	91.175
Ajung	33.447	46.298	1.646	4.284	85.662
Rambipuji	34.939	46.811	1.840	4.838	88.426
Balung	33.295	44.457	2.084	4.414	84.240
Umbulsari	30.749	42.492	1.786	4.220	79.247
Bemboro	19.966	26.282	1.041	2.781	50.049
Jombang	21.724	30.184	1.299	3.052	56.229
Sumberbaru	47.018	61.721	1.894	5.089	115.692
Tanggul	37.357	49.624	1.813	5.127	93.921
Bangsalsari	49.187	69.652	2.467	6.582	127.888
Panti	25.775	36.435	1.338	3.385	66.933
Sukrambi	16.022	23.388	708	2.298	42.416
Arjasa	15.831	23.694	751	2.111	42.597
Pakusan	18.886	26.324	1.009	2.607	48.826
Kalisat	29.771	45.018	1.387	4.513	80.687
Ledokombo	24.830	40.738	1.385	3.524	70.465
Sumberjambe	22.417	38.107	1.099	3.172	64.795
Sukowono	21.884	35.965	894	3.792	62.335
Jelbuk	11.414	19.868	618	1.792	33.692
Kaliwates	55.413	61.833	3.085	6.825	127.156
Sumbersari	57.120	69.843	2.856	6.909	136.528
Patrang	42.460	52.595	2.317	5.676	103.048
<b>Kabupaten Jember</b>	<b>1007397</b>	<b>1409256</b>	<b>52093</b>	<b>131917</b>	<b>2.500.653</b>

Sumber/Source: Dinas Kependudukan dan Pencatatan Sipil Kabupaten Jember/Departement of Population and Civil Registration of Jember Regency

**Tabel**  
**Table** 4.3.7

**Jumlah Individu dan Keluarga Terdaftar Data Terpadu Kesejahteraan Sosial 2023**  
*Number of Individual and Families by Subdistrict registered in DTKS2023*

Kecamatan Subdistrict	Jumlah Individu Terdaftar Registered Person in DTKS	Jumlah Keluarga Terdaftar Registered Families in DTKS
(1)	(2)	(3)
Kencong	21.088	8.273
Gumuk Mas	25.362	9.209
Puger	29.867	11.424
Wulahan	31.364	12.136
Ambulu	35.261	14.082
Tempurejo	40.041	15.204
Silo	45.632	17.641
Mzyang	26.994	10.978
Mumbulsari	39.111	14.999
Jenggawah	31.535	12.756
Ajung	32.210	12.736
Rambipuji	23.680	9.330
Balung	24.546	9.892
Umblisan	27.294	10.536
Sembom	17.001	6.396
Jombang	14.861	5.878
Sumberbaru	60.715	19.953
Tanggul	34.183	11.892
Bangsalsari	52.795	20.360
Panti	32.223	12.550
Sukarambi	18.916	7.389
Arjasa	22.259	9.030
Pakisari	22.832	9.254
Kalisat	47.154	18.642
Ledokombo	46.481	18.318
Sumberjambe	40.068	15.969
Sukowono	42.693	16.828
Jelbuk	21.003	8.784
Kaliwates	30.816	11.975
Sumbersari	35.342	13.153
Patrang	38.873	14.056
<b>Kabupaten Jember</b>	<b>1.012.200</b>	<b>389.823</b>

Sumber/Source: BPS, Dinas Sosial Kabupaten Jember/BPS, Social Departement of Jember Regency

**Tabel**  
**Table** 4.3.8

**Jumlah Individu Terdaftar Penerima Bantuan Iuran  
Jaminan Kesehatan Nasional, 2023**  
*Number of Individual registered as National Health Aid  
Premi Recipient, 2023*

Kecamatan Subdistrict	Jumlah Individu Individual	Bayi Baru Lahir Newborn
(1)	(2)	(3)
Kecragan	17.775	14
Gumuk Mas	19.096	27
Puger	23.845	26
Wulahan	27.249	44
Ambulu	30.095	44
Tempurejo	33.281	57
Silo	37.996	57
Mayang	22.884	36
Mumbulsari	31.754	44
Jenggawah	25.775	37
Ajung	26.984	35
Bambopuji	19.743	21
Balang	18.851	21
Limbul Sari	22.745	35
Semboro	13.424	17
Jombang	11.968	12
Sumberbaru	47.017	71
Tanggal	26.031	32
Bangsalsari	40.925	53
Panti	26.832	28
Sukrambi	15.894	27
Ajasa	17.995	24
Pakusari	18.395	36
Kalinat	39.779	46
Ledokombo	39.430	45
Sumberjambu	33.728	49
Sukowono	38.974	42
Jelbuk	17.327	14
Kaliwates	21.019	46
Sumbersari	20.123	35
Patrang	30.615	50
<b>Kabupaten Jember</b>	<b>817.549</b>	<b>1.125</b>

Sumber/Source: BPS, Dinas Sosial Kabupaten Jember/BPS, Social Department of of Jember Regency



**Tabel**  
**Table** 4.3.9

**Jumlah Penerima Bantuan (Keluarga Penerima Manfaat)  
Bantuan Langsung Tunai DBH CHT, 2023**  
*Number of Aid Recipients (Beneficiaries Household) of Direct  
Cash Assistance DBH CHT, 2023*

Kecamatan Subdistrict	Jumlah Penerima Bantuan (keluarga/ Number of Beneficiaries (household)	
	Berhasil Salur Distributed	Subtotal Subtotal
(1)	(2)	(3)
Kecong	963	1.092
Gemuk Mas	2.836	3.158
Puger	7.543	8.252
Wulahan	4.181	4.515
Ambulu	1.446	1.627
Tempurejo	1.339	1.535
Silo	4.754	5.116
Mayang	2.110	2.270
Mumbulsari	2.469	2.696
Jenggawah	2.786	3.090
Ajung	1.424	1.613
Rambipuji	3.802	4.027
Balang	2.220	2.386
Umbulsari	2.122	2.274
Semboro	1.244	1.328
Jombang	1.246	1.337
Sumberbaru	2.533	2.788
Tanggul	999	1.113
Bangsalsari	2.953	3.251
Panti	1.996	2.200
Sukorambi	1.091	1.223
Arijasa	1.747	1.850
Pakusari	2.245	2.450
Kalisat	3.071	3.277
Ledokombo	3.158	3.470
Sumberjambe	1.532	1.788
Sukowono	1.586	1.838
Jelbuk	1.711	1.854
Kaliwates	1.861	2.108
Sumbersari	2.104	2.314
Patrang	2.156	2.326
<b>Kabupaten Jember</b>	<b>73.168</b>	<b>80.106</b>

Sumber/Source: BPS, Dinas Sosial Kabupaten Jember/BPS, Social Department of of Jember Regency

**Tabel**  
**Table** 4.3.10

**Jumlah Penerima Bantuan (Keluarga Penerima Manfaat)  
Program Keluarga Harapan Menurut Kecamatan, 2023, 2023  
Number of Aid Recipients (Beneficiaries Household) of PKH  
Assistance by Subdistrict, 2023**

Kecamatan Subdistrict	Jumlah Penerima Bantuan (kepala keluarga) yang Berhasil Disalurkan/ Number of Beneficiaries (head of household) Successfully Distributed	
	PT. POS	HIMBARA
(1)	(2)	(3)
Keccong	50	1.348
Gomuk Mas	85	1.515
Puger	88	1.710
Wulahan	80	2.372
Ambulu	60	2.253
Tempurejo	73	3.159
Silo	93	4.003
Mayang	48	2.687
Mumbulsari	84	3.683
Jenggawah	160	2.267
Ajung	73	2.450
Rambipuji	40	1.681
Balung	46	1.614
Umbulsari	68	2.140
Semboro	43	1.400
Jombang	77	1.084
Sumberbaru	86	4.336
Tanggal	57	2.634
Bangsalsari	258	4.195
Paniti	40	2.703
Sukrambi	34	1.365
Anjasa	44	2.030
Pakusari	61	2.425
Kalisat	272	4.731
Ledokombo	110	4.747
Sumberjambe	78	4.140
Sukowono	317	4.068
Jelbuk	55	2.308
Kaliwates	63	1.639
Sumbersari	58	1.810
Patsang	86	2.551
<b>Kabupaten Jember</b>	<b>2.763</b>	<b>81.049</b>

Sumber/Source: BPS, Dinas Sosial Kabupaten Jember/BPS, Social Department of Jember Regency

**Tabel**  
**Table** 4.3.11

**Jumlah Penerima Bantuan (Keluarga Penerima Manfaat)  
Bantuan Sosial Pangan Menurut Kecamatan, 2023**  
*Number of Aid Recipients (Beneficiaries Household) of Food  
Social Assistance by Subdistrict, 2023*

Kecamatan Subdistrict	Jumlah Penerima Bantuan (kepala keluarga) yang Berhasil Disalurkan/ Number of Beneficiaries (head of household) Successfully Distributed	
	PT. POS	HIMBARA
(1)	(2)	(3)
Kecong	155	4.307
Gumuk Mas	145	5.022
Puger	183	5.278
Wulahan	175	5.740
Ambulu	239	6.694
Tempurejo	219	8.384
Silo	145	9.200
Mayang	97	6.002
Mumbulsari	133	7.873
Jenggawah	450	5.279
Ajung	127	5.787
Rambipuji	120	4.368
Balang	174	4.992
Umbulsari	185	5.464
Semboro	113	3.644
Jombang	77	2.764
Sumberbaru	217	12.231
Tanggul	115	7.108
Bangsalsari	410	10.348
Panti	186	6.561
Sukrambi	126	3.208
Anjasa	101	4.639
Pakssari	89	5.164
Kalisat	333	8.970
Ledinkombo	248	10.686
Sumberjambe	97	8.761
Sukawono	457	8.680
Jelbuk	141	4.708
Kaliwates	179	4.525
Sumbersari	170	3.904
Patrang	194	5.894
<b>Kabupaten Jember</b>	<b>5.820</b>	<b>196.185</b>

Sumber/Source: BPS, Dinas Sosial Kabupaten Jember/BPS, Social Department of of Jember Regency

**Tabel** 4.3.12  
**Table**

**Banyaknya Jemaah Haji Menurut KEcamatan dan Jenis Kelamin, 2023**  
**The Number of Pilgrims to Mecca According to Subdistrict and Sex, 2023**

Kecamatan Subdistrict	Laki-Laki/ Male	Perempuan/ Female	Jumlah/ Total
(1)	(2)	(3)	(4)
Keccong	29	24	53
Gamak Mas	40	38	78
Puger	42	46	88
Wuluhon	49	63	112
Ambulu	75	89	164
Tempurejo	15	19	34
Silo	86	66	152
Mayang	31	19	50
Mumbulsari	13	18	31
Jenggawah	49	42	91
Ajung	29	30	59
Rambipuji	40	37	77
Balung	44	56	100
Umbulsari	16	17	33
Semboro	14	11	25
Jombang	7	9	16
Sumberbaru	5	8	13
Tanggal	37	32	69
Bangsalsari	65	57	122
Panti	21	19	40
Sukorambi	9	7	16
Arjasa	17	13	30
Pakisan	46	47	93
Kalisat	83	66	149
Ledokombo	53	37	90
Sumberjambe	25	21	46
Sukowono	73	44	117
Jelbuk	31	26	57
Kaliwates	48	57	105
Sumbersari	74	75	149
Patrang	30	39	69
<b>Kabupaten Jember</b>	<b>1.196</b>	<b>1.132</b>	<b>2.328</b>

Sumber/Source: Kementerian Agama Kabupaten Jember/ Religion Ministry Regency of Jember

**Tabel** 4.3.13  
**Table**

**Banyaknya Jemaah Haji Menurut Kecamatan dan Pendidikan di Kabupaten Jember, 2023**  
**Number of Hajj Pilgrims According to District and Education in Jember Regency, 2023**

Kecamatan Subdistrik	SD	SLTP	SLTA	D1 / D2 / D3 / SM	S1	S2	S3	Lain-lain	Jumlah Total
(1)	(2)	(3)	(4)	(5)	(6)	(7)	(8)	(9)	(10)
Kercoog	13	9	14	2	14	-	-	1	53
Gomuk Mas	46	12	9	1	7	3	-	-	78
Puger	38	17	17	1	14	-	-	1	88
Waluhari	48	14	19	7	18	6	-	-	112
Ambulu	40	20	35	9	53	6	1	-	164
Tempurejo	18	5	4	-	6	1	-	-	34
Silo	102	18	22	-	8	1	-	1	152
Mayang	29	7	10	2	2	-	-	-	50
Mumbulsari	17	4	3	1	4	-	-	2	31
Jenggawah	36	14	16	3	17	3	-	2	91
Ajang	23	9	11	2	13	1	-	-	59
Rambipuji	32	13	14	1	14	2	-	1	77
Balung	46	15	17	5	15	1	1	-	100
Umbulsari	15	4	9	-	4	1	-	-	33
Semboro	7	5	7	1	5	-	-	-	25
Jombang	7	1	4	-	2	1	-	1	16
Sumberbaru	5	3	2	-	2	1	-	-	13
Tanggul	34	6	17	1	9	2	-	-	69
Bangsalsari	76	18	14	2	9	2	-	1	122
Panti	22	2	7	1	6	2	-	-	40
Sukorambi	6	-	3	1	4	-	-	2	16
Anjasa	14	3	3	1	7	2	-	-	30
Pakusari	66	10	11	1	4	-	-	1	93
Kalsat	95	12	25	1	16	-	-	-	149
Ledokombo	62	13	9	-	4	1	-	1	90
Sumberjambe	29	6	4	1	3	-	-	3	46
Sukowono	79	16	9	-	10	-	-	3	117
Jelbuk	48	4	1	1	2	-	-	1	57
Kaliwates	13	4	37	5	34	10	2	-	105
Sumbesari	21	7	35	6	67	16	2	1	149
Patrang	19	5	20	2	16	3	4	-	69
<b>Kabupaten Jember</b>	<b>1.106</b>	<b>276</b>	<b>408</b>	<b>58</b>	<b>383</b>	<b>65</b>	<b>10</b>	<b>22</b>	<b>2.328</b>

Sumber/Source: Kementerian Agama Kabupaten Jember/ Religion Ministry Regency of Jember

**Tabel**  
**Table** 4.3.14

**Banyaknya Jemaah Haji Menurut Kecamatan dan Pendidikan di Kabupaten Jember, 2023**  
**Number of Hajj Pilgrims According to District and Education in Jember Regency, 2023**

Kecamatan Subdistrict	BUMN/D	Dagang	Ibu Rumah Tangga	PNS	Pelajar	Pensiunan
(1)	(2)	(3)	(4)	(5)	(6)	(7)
Kesong	-	4	7	11	6	1
Gumuk Mas	-	7	15	8	1	-
Puger	-	12	18	7	1	2
Wuluh	-	16	19	20	2	1
Ambulu	1	13	32	43	1	1
Tempurejo	-	5	3	4	-	-
Silo	-	10	21	9	2	-
Mayang	2	6	6	3	1	-
Mumbulsari	-	4	7	1	1	-
Jenggawah	-	13	16	16	5	1
Ajung	2	7	14	8	1	1
Rambipuji	1	12	18	6	2	2
Balang	-	11	25	12	6	1
Umbulsari	-	2	5	4	-	1
Semboro	-	1	3	3	1	1
Jombang	-	-	3	2	-	-
Sumberbaru	-	-	4	2	1	-
Tanggul	-	5	11	7	3	3
Bangsalsari	-	10	16	9	3	-
Panti	-	3	8	7	1	-
Sukorambi	-	1	2	3	-	-
Anjasa	-	4	3	7	1	-
Pakusari	-	7	21	4	-	-
Kalisat	1	17	22	12	2	1
Ledokombo	-	11	13	4	3	-
Sumberjambe	-	2	6	4	1	-
Sukowono	2	15	23	7	2	-
Jelbuk	-	2	8	1	3	-
Kaliwates	7	9	24	31	3	1
Sembersari	10	8	25	45	2	8
Patrang	5	4	17	14	2	2
<b>Kabupaten Jember</b>	<b>31</b>	<b>230</b>	<b>415</b>	<b>314</b>	<b>57</b>	<b>27</b>

Sumber/Source: Kementerian Agama Kabupaten Jember/ Religion Ministry Regency of Jember

Lanjutan Tabel/Continued Table 4.3.14

Kecamatan Subdistrict	Swasta	Tani / Nelayan	TNI / Polri	Lainnya / Others	Jumlah / Total
(1)	(8)	(9)	(10)	(11)	(102)
Keccong	10	14	-	-	53
Gumuk Mas	16	31	-	-	78
Puger	23	25	-	-	88
Wuluh	22	31	-	1	112
Ambulu	46	23	1	3	164
Tempurejo	9	13	-	-	34
Silo	25	83	-	2	152
Mayang	12	20	-	-	50
Mumbulsari	11	7	-	-	31
Jenggawah	21	16	2	1	81
Ajung	17	8	-	1	59
Rambipuji	16	17	1	2	77
Balung	20	23	1	1	100
Umbulsari	13	8	-	-	33
Semboro	8	5	2	1	25
Jombang	7	4	-	-	16
Sumberbaru	3	3	-	-	13
Tanggul	24	15	1	-	69
Bangsalsari	26	47	-	2	122
Panti	10	9	-	2	40
Sukorambi	7	3	-	-	16
Anjasa	7	7	-	1	30
Pakusari	18	43	-	-	93
Kalisat	35	59	-	-	149
Ledokombo	12	47	-	-	90
Sumberjambe	9	24	-	-	46
Sukowono	14	54	-	-	117
Jelbuk	5	38	-	-	57
Kaliwates	28	2	-	-	105
Sumbersari	43	2	5	1	149
Patrang	19	5	-	1	69
<b>Kabupaten Jember</b>	<b>536</b>	<b>686</b>	<b>13</b>	<b>19</b>	<b>2.328</b>

Sumber/Source: Kementerian Agama Kabupaten Jember/ Religion Ministry Regency of Jember

Tabel  
Table 4.3.15

Banyaknya Jemaah Haji Menurut Kecamatan dan Usia di Kabupaten Jember, 2023  
Number of Hajj Pilgrims by District and Age in Jember Regency, 2023

Kecamatan Subdistrict	≤ 20	21-30	31-40	41-50	51-60	61-70	>70	Lain-lain / Others
(1)	(2)	(3)	(4)	(5)	(6)	(7)	(8)	(9)
Keccong	1	5	4	7	20	10	6	53
Gumuk Mas	-	1	7	13	23	20	14	78
Puger	-	2	8	22	29	18	9	88
Wuluhari	1	2	5	21	39	26	18	112
Ambulu	-	2	7	36	64	38	17	164
Tempunjo	-	-	1	5	15	11	2	34
Silo	-	1	18	43	46	29	15	152
Mayang	-	3	4	7	13	17	6	50
Mumbulsari	-	1	4	10	10	2	4	31
Jenggawah	-	5	4	16	37	21	8	91
Ajung	-	1	7	16	28	7	-	59
Bambipuji	-	4	8	20	20	13	12	77
Balang	-	5	12	18	28	24	13	100
Umbulsari	-	-	1	8	13	6	5	33
Semboro	-	1	1	2	7	10	4	25
Jombang	-	-	-	1	9	2	4	16
Sumberbaru	-	1	1	3	5	3	-	13
Tanggul	-	3	5	19	15	18	9	69
Bangsalsari	1	4	8	28	40	30	11	122
Panti	-	2	1	10	21	4	2	40
Sokrambu	-	-	-	3	5	6	2	16
Agasa	-	1	4	3	12	9	1	30
Pakusan	-	-	7	22	39	18	7	93
Kalisat	1	-	11	40	47	35	15	149
Ledokombo	1	2	5	20	34	17	11	90
Sumberjambe	-	2	4	6	10	14	10	46
Sukowono	-	3	4	29	37	33	11	117
Jelbuk	-	4	4	8	22	13	6	57
Kaliwates	-	4	6	26	35	27	7	105
Sumbersari	-	3	6	31	57	38	14	149
Patrang	-	4	4	18	19	19	5	69
Kabupaten Jember	5	66	161	511	799	538	248	2.328

Sumber/Source: Kementerian Agama Kabupaten Jember/ Religion Ministry Regency of Jember



#### 4.4 KEMISKINAN POVERTY

**Tabel 4.4.1** Garis Kemiskinan, Jumlah, dan Persentase Penduduk Miskin di Kabupaten Jember, 2015–2023  
*Poverty Line, Number, and Percentage of Poor People In Jember Regency, 2015–2023*

Tahun Year	Garis Kemiskinan (rupiah/kapita/bulan) Poverty Line (rupiah/capita/month)	Jumlah Penduduk Miskin (ribu) Number of Poor People (thousand)	Persentase Penduduk Miskin Percentage of Poor People
(1)	(2)	(3)	(4)
2015	283.510	269,54	11,22
2016	299.823	265,10	10,97
2017	310.650	266,90	11,00
2018	324.174	243,42	9,98
2019	339.685	226,57	9,25
2020	365.295	247,99	10,09
2021	380.397	257,09	10,41
2022	400.961	232,73	9,39
2023	NA	NA	NA

Sumber/Source: BPS, Survei Sosial Ekonomi Nasional Maret/BPS-Statistics Indonesia, March National Socioeconomic Survey

**Tabel** 4.4.2 Indeks Kedalaman Kemiskinan dan Indeks Keparahannya  
**Table** 4.4.2 Poverty Gap Index and Poverty Severity Index in Jember Regency, 2016–2023

Tahun Year	Indeks Kedalaman Kemiskinan <i>Poverty Gap Index</i>	Indeks Keparahannya Kemiskinan <i>Poverty Severity Index</i>
(1)	(2)	(3)
2016	1,33	0,29
2017	1,33	0,28
2018	1,45	0,33
2019	1,22	0,24
2020	1,42	0,31
2021	1,58	0,40
2022	1,08	0,22
2023	NA	NA

Sumber/Source: BPS, Survei Sosial Ekonomi Nasional Maret/BPS-Statistics Indonesia, March National Socioeconomic Survey

#### 4.5 KRIMINALITAS CRIME

**Tabel** 4.5.1 **Banyaknya Narapidana Berdasarkan Putusan Pengadilan Menurut Jenis Hukuman dan Jenis Kelamin di Kabupaten Jember, 2023**  
*The Number of Convict Based on Court Sentence According to Punishment Type and Sex In Jember Regency, 2023*

Jenis Hukuman <i>Punishment Type</i>	Laki-Laki/ <i>Male</i>	Perempuan/ <i>Female</i>	Jumlah/ <i>Total</i>
(1)	(2)	(3)	(4)
Penjara > 5 Tahun/ <i>Imprisoned &gt; 5 Year</i>	127	4	131
Penjara 1 - 5 tahun/ <i>Imprisoned 1 - 5 year</i>	521	22	543
Penjara < 1 Tahun/ <i>Imprisoned &lt; 1Year</i>	234	14	248
Pidana Kurungan/ <i>Fine Substitute</i>	-	-	-
<b>Kabupaten Jember</b>	<b>882</b>	<b>40</b>	<b>922</b>

Sumber : Lembaga Pemasyarakatan Kabupaten Jember.  
Source : Correctional Institution Regency of Jember

**Tabel**  
**Table** 4.5.2

**Banyaknya Narapidana Berdasarkan Putusan Pengadilan Menurut Kelompok Usia dan Jenis Kelamin di Kabupaten Jember, 2023**  
*The Number of Convict Based on Court Sentence According to Age Group and Sex In Jember Regency, 2023*

Kelompok Usia Age Group	Laki-Laki/ Male	Perempuan/ Female	Jumlah/ Total
(1)	(2)	(3)	(4)
Dewasa/ Adult	519	22	541
Pemuda/ Teen	361	18	379
Anak-anak/ Children	2	-	2
<b>Kabupaten Jember</b>	<b>882</b>	<b>40</b>	<b>922</b>

Sumber : Lembaga Pemasyarakatan Kabupaten Jember.  
Source : Correctional Institution Regency of Jember

Tabel  
Table 4.5.3

Banyaknya Narapidana dan Pidana Rumah Menurut Jenis Tindakan Pidana Tiap Bulan di Kabupaten Jember, 2023  
The Number of Convict and Home Convict According to Type of Crime in Months at Jember Regency, 2023

Jenis Tindak Pidana Type of Case	Januari		Februari		Maret	
	Laki-Laki/ Male	Prerempuan/ Female	Laki-Laki/ Male	Prerempuan/ Female	Laki-Laki/ Male	Prerempuan/ Female
(1)	(2)	(3)	(4)	(5)	(6)	(7)
PNWIK / Politics	-	-	-	-	-	-
Terhadap Negara / Against Head Of State	-	-	-	-	-	-
Terhadap Kepentingan Umum / Against Public Interest	-	-	-	-	-	-
Pembakaran / Burning	-	-	9	-	-	-
Penyuapan / Bribery	-	-	-	-	-	-
Mata Uang / Currency	-	-	-	-	-	-
Pembuatan Material / Uang / Lembaran / Paper / Money	-	-	-	-	-	-
Keselamatan / Morality	-	-	1	-	2	-
Perjudian / Gambling	6	-	1	-	6	-
Penculikan / Kidnapping	-	-	-	-	-	-
Pembunuhan / Murder	6	-	-	-	1	-
Penganiayaan / Maltreatment	15	-	11	-	7	4
Pencurian / Robbery	11	1	25	1	12	-
Pencampakan / Armed Robbery	-	-	7	-	-	-
Penerasan / Extortion	1	-	1	-	-	-
Penggepukan / Blackout	2	-	4	-	3	-
Penipuan / Deception	2	-	4	-	4	3
Perusakan / Destruction	-	-	-	-	-	-
Dalam Jabatan / In Charge	-	-	-	-	-	-
Pembaharuan / Passing on Stolen Goods	5	-	7	-	-	-
Narkoba / Narcotics	16	-	21	2	13	-
Hukum / Economic	-	-	-	-	-	-
Korupsi	-	-	1	-	3	-
Gelandangan / Vagrancy	-	-	-	-	-	-
Perindungan Anak	9	1	3	-	1	-
Laka Lantas	-	-	1	-	1	-
Ukutan / Penitance	5	-	9	-	-	-
Kekerasan Dalam Rumah Tangga	1	-	1	-	-	-
Iskilling	-	-	-	-	-	-
Korupsi / Abuse of Power	14	1	15	1	15	1
Sugam / Baitan / Petunjuk	10	-	3	1	-	-
Konservasi Alam	-	-	-	-	1	-
Pertambangan Batu Bara / Mineral	-	-	1	-	-	-
Perbuatan Tidak Menyengangkan	-	-	-	-	-	-
Sejenis / Miscellaneous	-	-	-	-	-	-

Lanjutan Tabel/Continued Table 4.5.3

Jenis Tindak Pidana Type of Case	April		Mei		Juni	
	Laki-Laki/ Male	Prerempuan/ Female	Laki-Laki/ Male	Prerempuan/ Female	Laki-Laki/ Male	Prerempuan/ Female
(1)	(8)	(9)	(10)	(11)	(12)	(13)
Politik / Politics	-	-	-	-	-	-
Terhadap Kepala Negara / Against Head Of State	-	-	-	-	-	-
Terhadap Kepentingan Umum / Against Public Interest	-	-	-	-	-	-
Pembunuhan/ Harming	-	-	-	-	-	-
Penyapan / Bribery	-	-	-	-	-	-
Mata Uang/ Currency	-	-	-	-	-	-
Pembuatan Mubal/Surat/Stamp/ Letter Forgery	-	-	-	-	-	-
Kesulitan/ Morality	-	-	2	-	1	-
Perjudian / Gambling	4	-	1	-	10	-
Penculikan / Kidnapping	-	-	-	-	-	-
Pembunuhan/ Murder	-	-	-	-	-	-
Penganiayaan/ Maltreatment	5	-	7	-	6	1
Pencurian/ Robbery	14	1	15	-	10	-
Pemaksaan/ Armed Robbery	-	-	1	-	2	-
Pemerasan/ Extortion	-	-	-	-	1	-
Penggelapan/ Blackmail	4	-	3	1	-	-
Penipuan/ Deception	2	-	6	1	6	-
Pemusnahan/ Destruction	-	-	-	-	-	-
Dalam Bahasan/ In Charge	-	-	-	-	-	-
Penculikan/ Passing on Stolen Goods	1	-	1	-	1	-
Narkoba/ Narcotics	19	-	10	2	1	-
Hikmah / Lunatic	-	-	-	-	-	-
Kampas	-	-	-	-	2	-
Gelandangan / Vagrant	-	-	-	-	-	-
Perkelahian Anak	1	-	1	-	7	-
Laka Lintas	1	-	-	-	-	-
Ishtung Ketertanan	-	-	1	-	-	-
Kekerasan Dalam Rumah Tangga	2	-	-	-	-	-
Travelling	-	-	-	-	-	-
Ketertanan/Obat-obatan	12	-	10	1	7	1
Sajam/Bahan Peledak	-	-	1	-	-	-
Konservasi Alam	-	-	-	-	-	-
Pertambangan Batu Bara/Mineral	-	-	-	-	24	-
Perbuatan Tidak Mempunyai	1	-	-	-	-	-
Jejara/Kesetane	-	-	-	-	-	-
<b>Jumlah/Total</b>						

Sumber : Lembaga Pemasyarakatan Kabupaten Jember

Source : Correctional Institution Regency of Jember

Lanjutan Tabel/Continued Table 4.5.3

Jenis Tindak Pidana Type of Case	Juli		Agustus		September	
	Laki-Laki / Male	Prempuan / Female	Laki-Laki / Male	Prempuan / Female	Laki-Laki / Male	Prempuan / Female
(1)	(14)	(15)	(16)	(17)	(18)	(19)
Politik / Politics	--	--	--	--	--	--
Terhadap Kepala Negara / Against Head Of State	--	--	--	--	--	--
Terhadap Kepentingan Umum / Against Public Interest	--	--	--	--	--	--
Pembakaran/ Burning	--	--	--	--	--	--
Pemupasan / Itbery	--	--	--	--	--	--
Mata Uang / Currency	--	--	--	1	--	--
Pembuatan Material/Surat/Stamp/ Letter/ Forgery	--	--	--	--	1	--
Keselamatan / Morality	--	1	2	--	--	--
Perjudian / Gambling	10	--	7	--	--	--
Penculikan / Kidnapping	--	--	--	--	--	--
Pembunuhan/ Murder	--	--	--	--	--	--
Penganiayaan/ Miltreatment	4	--	6	--	13	--
Pencurian/ Robbery	10	--	11	--	16	--
Pencampakan/ Armed Robbery	2	--	1	--	2	--
Pemerasan/ Extortion	--	--	--	--	2	--
Penggepakan/ Blackmail	--	--	2	3	2	--
Pemipuan/ Deception	1	--	6	--	1	--
Pensakian/ Destruction	--	--	--	--	--	--
Dalam Jabatan/ In Charge	--	--	--	--	--	--
Pesadahan/ Possing on Stolen Goods	--	--	2	--	6	--
Narkoba/ Narcotics	15	--	15	--	25	--
Ekonomi / Economic	--	--	--	--	--	--
Korupsi	--	--	--	--	--	--
Gelandangan / Vagant	--	--	--	--	--	--
Perdagangan Anak	1	--	2	--	3	--
Laki Lintas	--	--	--	--	--	--
Setang Melautan	2	--	2	--	--	--
Kekerasan Dalam Rumah Tangga	--	--	1	--	1	--
Truking	--	--	--	--	--	--
Kecelakaan/Obat-obatan	10	--	11	--	8	--
Sajam/Bahan Peledak	2	--	3	--	2	--
Komersial Alam	--	--	--	--	--	--
Pertambangan Batu Bara/Mineral	--	--	--	--	--	--
Pembuatan Hidak Menyerongkan	--	--	--	--	--	--
Jenah/Intestine	--	--	--	--	--	--

Sumber : Lembaga Pemasyarakatan Kabupaten Jember.

Source : Correctional Institution Regency of Jember.

Lanjutan Tabel/Continued Table 4.5.3

Jenis Tindak Pidana Type of Case	Oktober		November		Desember	
	Laki-Laki/ Male	Prempuan/ Female	Laki-Laki/ Male	Prempuan/ Female	Laki-Laki/ Male	Prempuan/ Female
(1)	(2)	(21)	(22)	(23)	(24)	(25)
Politik / Politics	--	--	--	--	--	--
terhadap Kepala Negara / Against Head Of State	--	--	--	--	--	--
terhadap Kepentingan Umum / Against Public Interest	--	--	--	--	--	--
Pembakaran/ Burning	--	--	--	--	--	--
Perampasan / Rintency	--	--	--	--	--	--
Mata Uang/ Currency	--	--	--	--	--	--
Pencabutan Mabalet/Surat/Stamp/ Letter forgery	--	--	1	--	--	--
Kesetiaan/ Morality	1	--	--	--	--	--
Perjudian / Gambling	--	--	--	--	--	--
Penculikan / Kidnapping	1	--	--	--	--	--
Pembunuhan/ Murder	--	--	1	--	--	--
Penganiayaan/ Miltreatment	1	--	6	--	1	--
Pencurian/ Robbery	23	--	6	2	--	--
Pencampakan/ Armed Robbery	2	--	1	--	--	--
Pencusutan/ Extortion	--	--	--	--	--	--
Penggepulan/ Blackout	2	--	--	--	--	--
Pemipuan/ Deception	1	--	1	--	1	1
Pencabutan/ Destruction	--	--	--	--	--	--
Dalam Jabatan/ In Charge	--	--	--	--	--	--
Penyerahan/ Passing on Stolen Goods	2	--	--	--	4	--
Narkoba/ Narcotics	15	2	6	--	2	1
Hukum/ Economic	--	--	--	--	--	--
Korupsi	--	--	--	--	--	--
Gelandangan / Vagrancy	--	--	--	--	--	--
Perdagangan Anak	9	--	2	1	1	--
Laka Lintas	--	--	1	1	--	--
Integritas Kehormatan	2	--	1	--	--	--
Kekerasan Dalam Rumah Tangga	--	--	--	--	--	--
Stalking	--	--	--	--	--	--
Kecemasan/Obat-obatan	--	--	4	--	1	--
Sajam/Racun Peledak	2	--	2	--	--	--
Konservasi Alam	--	--	--	--	--	--
Pertambangan Batu Bara/Mineral	2	--	1	--	--	--
Perbuatan Tidak Menyesuaikan	--	--	1	--	--	--
Isoroti/Isorotane	--	--	--	--	--	--

Sumber : Lembaga Pemasyarakatan Kabupaten Jember  
Source : Correctional Institution Registry of Jember.



Lanjutan Tabel/Continued Table 4.5.3

Jenis Tindak Pidana Type of Case	Januari		Februari		Maret	
	Laki-Laki / Male	Perempuan / Female	Laki-Laki / Male	Perempuan / Female	Laki-Laki / Male	Perempuan / Female
(1)	(2)	(3)	(4)	(5)	(6)	(7)
Hak Cipta / Copyright	2	--	--	--	--	--
Informasi dan Transaksi Elektronik / Information and Electronic	1	--	--	--	1	--
Perbankan / Bankruptcy	3	--	--	--	--	--
Perlindungan Konsumen / Banking Consumer protection	2	--	--	--	--	--
Migas / Oil and Gas	--	--	1	1	--	--
Cukai / Tax	--	--	--	--	--	--
<b>Jumlah Total</b>	<b>113</b>	<b>2</b>	<b>123</b>	<b>6</b>	<b>79</b>	<b>8</b>

Sumber : Lembaga Pemasyarakatan Kabupaten Jember  
 Source : Correctional Institution Regency of Jember

Lanjutan Tabel/Continued Table 4.5.3

Jenis Tindak Pidana Type of Case	April		Mei		Juni	
	Laki-Laki/ Male	Prempuan/ Female	Laki-Laki/ Male	Prempuan/ Female	Laki-Laki/ Male	Prempuan/ Female
(1)	(8)	(9)	(10)	(11)	(12)	(13)
Hak Cipta / Copyright	--	--	--	--	--	--
Informasi dan transaksi Elektronik/ Information and Electronic	--	--	2	--	1	--
Perbankan/ Banks	--	--	--	--	--	--
Perlindungan Konsumen / Banking Consumer protection	--	--	--	--	4	--
Migas / Oil and Gas	--	--	--	--	--	--
Cukai/ Tax	--	--	7	--	1	--
<b>Jumlah/Total</b>	<b>70</b>	<b>1</b>	<b>65</b>	<b>5</b>	<b>64</b>	<b>2</b>

Lanjutan Tabel/Continued Table 4.5.3

Jenis Tindak Pidana Type of Case	Juli		Agustus		September	
	Laki-Laki / Male	Perempuan / Female	Laki-Laki / Male	Perempuan / Female	Laki-Laki / Male	Perempuan / Female
(1)	(14)	(15)	(16)	(17)	(18)	(19)
Hak Cipta / Copyright	-	-	-	-	-	-
Informasi dan Transaksi Elektronik / Information and Electronic	1	-	1	-	1	-
Perbankan / Bankactions	-	-	-	-	-	-
Perlindungan Konsumen / Banking Consumer protection	-	-	-	-	-	-
Migas / Oil and Gas	-	-	-	-	-	-
Ekstasi / Ecsthe	-	-	-	-	2	-
Jumlah/Total	85	1	74	4	92	0

Lanjutan Tabel/Continued Table 4.5.3

Jenis Tindak Pidana Type of Case	Oktober		November		Desember	
	Laki-Laki / Male	Perempuan / Female	Laki-Laki / Male	Perempuan / Female	Laki-Laki / Male	Perempuan / Female
(1)	(2)	(3)	(4)	(5)	(6)	(7)
Hak Cipta / Copyright	-	-	-	-	-	-
Informasi dan Transaksi Elektronik/ Information and Electronic	1	-	1	1	-	-
Perbankan/ Banks	-	-	-	-	-	-
Perlindungan Konsumen / Banking Consumer protection	-	-	-	-	-	-
Migas / Oil and Gas	1	-	0	1	1	-
Cukai/ Tax	1	-	-	-	1	-
<b>Jumlah Total</b>	<b>6</b>	<b>2</b>	<b>4</b>	<b>6</b>	<b>12</b>	<b>2</b>

Sumber : Lembaga Pemasyarakatan Kabupaten Jember.

Source : Correctional Institution Regency of Jember

Tabel  
Table 4.5.4

Banyaknya Narapidana Berdasarkan Putusan Pengadilan dan Jenis Kelamin di Kabupaten Jember, 2023  
The Number of Convict and Inhabitant According to Type of Sex In Jember Regency, 2023

Jenis Tindak Pidana Type of Case	Laki-Laki Male	Perempuan Female	Jumlah Total
(1)	(2)	(3)	(4)
Politik / Politics	-	-	-
Jenayah Kepala Negara / Against Head Of State	-	-	-
Jenayah Kepentingan Umum / Against Public Interest	-	-	-
Pembakaran/ Burning	9	-	9
Penipuan / Bribery	-	-	-
Mala Uang/ Currency	-	1	1
Pemalsuan Materai/ Sacat/ Stamp/ Letter Forgery	2	-	2
Kesukesan/ Morality	9	1	10
Perjudian / Gambling	47	-	47
Penculikan / Kidnapping	1	-	1
Pembunuhan/ Murder	8	-	8
Penganiayaan/ Miltreatment	84	5	89
Pencurian/ Robbery	161	5	166
Pencampakan/ Armed Robbery	15	-	15
Penyelesaian/ Exortion	5	-	5
Penggepakan/ Blackmail	22	4	26
Penipuan/ Deception	33	5	38
Penusakan/ Destruction	-	-	-
Dalam Jabatan/ In Charge	-	-	-
Pencatatan/ Passing on Stolen Goods	31	0	31
Koruptif/ Corupties	162	7	169
Ekonomi / Economic	-	-	-
Kompas	6	0	6
Gelandangan / Vagant	-	-	-
Perdagangan Asuk	44	2	46
Laka Lintas	4	1	5
Jenayah Kesehatan	22	-	22
Kekerasan Dalam Rumah Tangga	6	-	6
Italking	-	-	-
Kecemasan/Obat-obatan	107	5	112
Sajam/Bahan Peledak	35	1	36
Konservasi Alam	1	-	1
Perdagangan Ilegal Bata/ Mineral	30	-	30
Perbuatan Tidak Menyerupkan	2	-	2
Jenayah/Resortise	-	-	-

Lanjutan Tabel/Continued Table 4.5.4

Jenis Tindak Pidana <i>Type of Case</i>	Laki-Laki <i>Male</i>	Perempuan <i>Female</i>	Jumlah <i>Total</i>
(1)	(2)	(3)	(4)
Hak Cipta / Copyright	2	0	2
Informasi dan Transaksi Elektronik / Information and Electronic	10	1	11
Perbankan / Bankers	1	-	1
Perlindungan Konsumen / Consumer protection	6	-	6
Migas / Oil and Gas	10	2	12
Cukai / Tax	7	-	7
<b>Jumlah/Total</b>	<b>882</b>	<b>40</b>	<b>922</b>

Sumber : Lembaga Pemasyarakatan Kabupaten Jember.  
Source : Correctional Institution Regency of Jember

**Tabel** 4.5.5  
**Table**

**Banyaknya Narapidana Berdasarkan Putusan Pengadilan Menurut Bulan dan Jenis Tindak Pidana di Kabupaten Jember, 2023**

*The Number of Convict Based on Court Sentence According to Month and Type of Crime In Jember Regency, 2023*

Jenis Tindak Pidana <i>Type of Case</i>	Kejahatan <i>Crime</i>		Pelanggaran <i>Violation</i>	
	Laki-Laki <i>Male</i>	Perempuan <i>Female</i>	Laki-Laki <i>Male</i>	Perempuan <i>Female</i>
(1)	(2)	(3)	(4)	(5)
Januari / January	115	3	-	-
Februari / February	127	6	1	-
Maret / March	69	8	1	-
April / April	68	1	1	-
Mei / May	65	5	-	-
Juni / June	84	2	-	-
Juli / July	65	1	-	-
Agustus / August	74	4	-	-
September / September	92	-	-	-
Oktober / October	66	2	-	-
November / November	40	5	1	1
Desember / December	12	2	-	-
<b>Jumlah/Total</b>	<b>878</b>	<b>39</b>	<b>4</b>	<b>1</b>

Sumber : Lembaga Pemasyarakatan Kabupaten Jember.  
Source : Correctional Institution Regency of Jember





# 2023

# 05

## PERTANIAN, KEHUTANAN, PETERNAKAN, DAN PERIKANAN

*Agriculture, Forestry, Livestock, and Fishery*

Total Produksi menurut Kecamatan, 2023



16,042 Kg



85,070 Ku



3,674 Kg



779 Ku



73,194 Kg



202,994 Ku



8,058 M<sup>2</sup>



157,764 Ku





## PENJELASAN TEKNIS

1. Data Pertanian Tanaman Pangan yang tercakup pada bab ini diperoleh dari Dinas Tanaman Pangan, Hortikultura, dan Perkebunan (Dinas TPHP) Kabupaten Jember. Data yang tersaji meliputi luas panen rata-rata produksi dan total produksi untuk tanaman pangan, hortikultura, dan perkebunan. Beberapa data tersebut disajikan menurut jenis tanamannya yang dirinci menurut kecamatan.
2. Data kehutanan diperoleh dari beberapa sumber. Antara lain bersumber dari Perum Perhutani/ Kesatuan Pemangku Hutan (KPH) Jember, Cabang Dinas Kehutanan Wilayah Jember, Balai Taman Nasional Meru Betiri Kabupaten Jember dan Balai Besar Konservasi Sumber Daya Alam Jawa Timur Bidwil III Jember. Data yang disajikan meliputi realisasi penjualan hasil hutan dan produksi hasil hutan menurut jenis produksi tanaman kehutanan. Selain itu disajikan pula luas hutan menurut fungsinya yang dirinci menjadi hutan lindung hutan produksi dan hutan suaka/ wisata.
3. Data peternakan yang tersaji meliputi data populasi ternak dan unggas, pemotongan ternak dan unggas yang dirinci menurut jenis ternak dan kecamatan. Di samping itu tersaji juga data produksi daging, susu, kulit dan telur.
4. Data perikanan diperoleh dari Dinas Perikanan Kabupaten Jember.

## TECHNICAL NOTES

1. *Food Crop Agriculture Data included in this chapter was obtained from Food Crops, Horticulture and Plantation Service (TPHP Service) of Jember Regency. The data presented includes the average production harvest area and total production for food crops, horticulture and plantations. Some data are presented by type of plant in every subdistrict*
2. *Forestry data is obtained from several sources. Among other things, it comes from Perum Perhutani/ Forest Management Unit (KPH) Jember, Jember Regional Forest Service Branch, Meru Betiri National Park Hall, Jember Regency, and the East Java Natural Resources Conservation Center Bidwil III Jember. The data presented includes the realization of sales of forest products and production of forest products according to the type of forestry plant production. Apart from that, the forest area is also presented according to its function, which is broken down into protected forests, production forests and sanctuary/tourism forests.*
3. *Livestock data presented includes data on livestock and poultry populations, livestock and poultry slaughtering detailed by type of livestock and sub-district. Apart from that, data on meat, milk, skin and egg production is also presented.*
4. *Fisheries data was obtained from the Jember Regency Fisheries Service*

<https://jemberkab.bps.go.id>

## ULASAN

## DESCRIPTION

Kabupaten Jember merupakan salah satu kabupaten penyangga pangan nasional. Sebagai salah satu lumbung padi untuk Kabupaten Jember dengan produksi sebesar 988.185,08 ton selama tahun 2023 dengan produktivitas sebesar 61,71 Kw/Ha. Oleh karena itu produktivitas tanaman pangan khususnya padi perlu terus ditingkatkan.

Produksi tanaman jagung pada tahun 2023 mengalami penurunan dari tahun sebelumnya yaitu dari jumlah produksi sebanyak 4.512.652,3 Kw meningkat pada tahun 2023 menjadi 4.208.892,7 Kw.

Populasi Ternak Besar Kabupaten Jember dalam kurun waktu 2022–2023 cenderung mengalami tren menurun pada setiap jenis hewan ternaknya. Sapi potong merupakan populasi ternak yang mengalami penurunan terbanyak di antara hewan ternaknya, yaitu dari 273.942 ekor pada tahun 2022 menjadi 272.915 ekor pada tahun 2023. Urutan terbesar kedua yang turun populasinya adalah kuda, sebesar 490 ekor pada tahun 2022 menjadi 228 ekor pada tahun 2023.

Populasi ternak kecil mengalami peningkatan di tahun 2023. Ternak kecil yang mengalami peningkatan terbesar adalah kambing, yaitu sebanyak 57.417 ekor pada tahun 2022 menjadi 58.973 pada tahun 2023.

*Jember Regency is one of the national food provider regency. As one of the rice barns for Jember Regency with a production of 988,185,08 tons during 2023 with a productivity of 61.71 Kw/Ha. Therefore, the productivity of food crops, especially rice, needs to be increased.*

*Corn crop production in 2023 has decline from the previous year, from a total production of 4,512,652.3 Kw to 4,208,892.7 Kw.*

*The large livestock population of Jember Regency in the period 2022–2023 tends to experience a downward trend for each type of livestock. Beef cattle are the livestock population that has experienced the largest decline among other animals, namely from 273,942 head in 2022 to 272,915 head in 2023. The second biggest population decline is horses, from 490 in 2022 to 228 in 2023.*

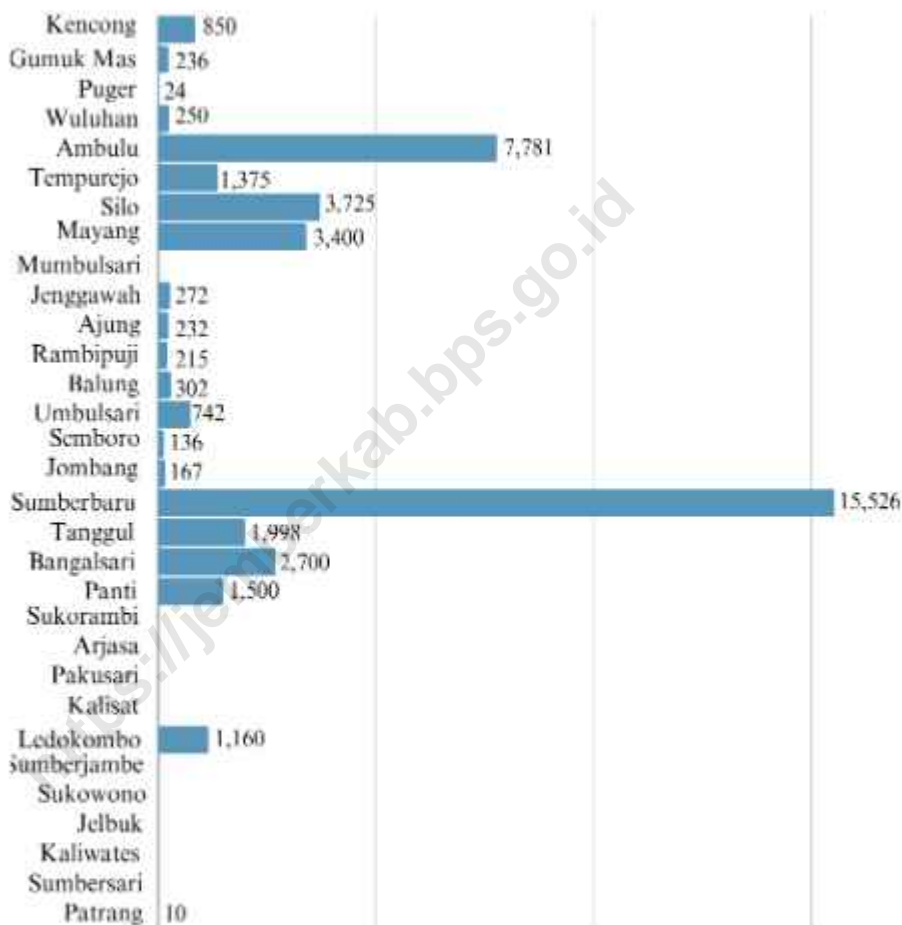
*The small livestock population will increase in 2023. The small livestock that experienced the largest increase were goats, namely 57,417 in 2022 to 58,973 in 2023.*



**Gambar 5.1**  
**Figures**

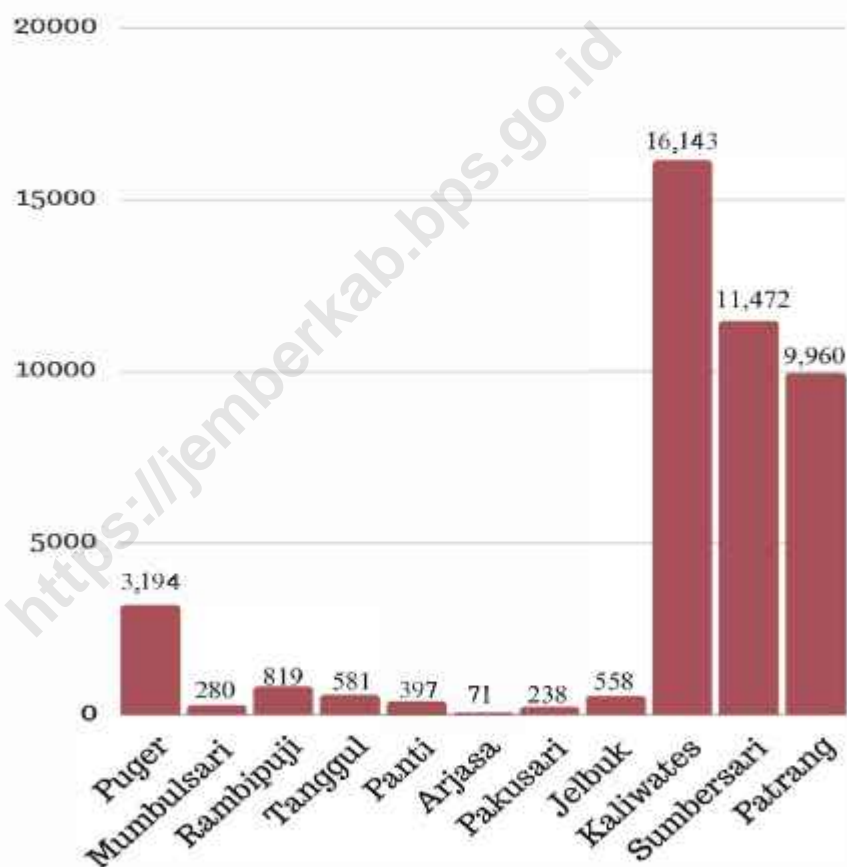
**Jumlah produksi kencur menurut kecamatan di Kabupaten Jember (kg), 2023**

**Amount of kencur production by sub-district in Jember Regency (Kg), 2023**



Sumber/Source: Dinas Tanaman Pangan Hortikultura dan Perkebunan Kabupaten Jember/Departement of Crops Horticulture and Plantation Service Regency of Jember

**Gambar 5.2** Jumlah produksi Temulawak menurut kecamatan di Kabupaten Jember (kg) 2023  
**Figures** Amount of Temulawak production by sub-district in Jember Regency (Kg), 2023



Sumber/Source: Dinas Tanaman Pangan Hortikultura dan Perkebunan Kabupaten Jember/Departement of Crops Horticulture and Plantation Service Regency of Jember



## 5.1 HORTIKULTURA HORTICULTURE

**Tabel 5.1.1** Luas Panen Tanaman Sayuran Menurut Kecamatan dan Jenis Tanaman di Kabupaten Jember (ha) 2022 dan 2023  
*Harvested Area of Vegetables by Subdistrict and Kind of Plant in Jember Regency (ha) 2022 and 2023\**

Kecamatan Subdistrict	Bawang Merah Shallot		Cabai Besar/TW/Teropong Chili/Big Chili	
	2022	2023	2022	2023
(1)	(2)	(3)	(4)	(5)
Keccong	-	-	2	-
Gumukmas	-	-	-	-
Puger	-	-	-	3
Wuhutan	11	19	95	49
Ambulu	23	1	170	83
Tempurejo	-	-	20	11
Silo	-	-	-	-
Mayang	-	-	6	19
Mumbulsari	-	-	-	-
Jenggawah	10	13	20	17
Ajung	-	-	2	3
Bambijaji	-	-	-	4
Balang	-	-	2	2
Umbulsari	-	-	1	-
Semboro	-	-	16	8
Jombang	-	-	5	-
Sumberharau	-	-	-	12
Tanggal	-	-	2	7
Bangsalsari	-	-	-	-
Panti	-	-	-	1
Sukorambi	-	-	4	2
Arjasa	-	-	-	-
Pakusari	-	-	-	-
Kalisat	-	-	-	-
Ledokombo	-	-	-	-
Sumberjambu	-	-	3	-
Sukowono	-	-	1	2
Jelbuk	-	-	-	-
Kaliwates	-	-	-	-
Sumbensari	-	-	3	4
Patrang	-	-	9	6
<b>Nama Kabupaten/Kota</b>	<b>44</b>	<b>36</b>	<b>361</b>	<b>233</b>

Lanjutan Tabel/Continued Table 5.1.1

Kecamatan Subdistrik	Cabai Keriting Curly Chili		Cabai Rawit Chili/Cayenne Pepper	
	2022	2023	2022	2023
(1)	(6)	(7)	(8)	(9)
Kenong	-	-	4	5
Gumukmas	-	-	87	162
Puger	-	-	68	51
Wulutan	-	-	119	126
Ambulu	-	-	73	38
Tempurejo	-	-	28	15
Silo	-	-	85	97
Mayang	-	-	31	57
Mumbulsari	-	-	23	41
Jenggawah	-	-	22	17
Ajung	1	1	17	33
Bambangaji	-	-	3	3
Balang	-	-	34	31
Umbulsari	-	-	6	12
Semboro	-	-	28	16
Jombang	-	-	8	5
Sumberbaru	-	-	10	19
Tanggal	1	-	8	6
Bangsalsari	-	-	-	10
Panti	-	-	-	1
Sukrambi	-	-	2	6
Arjasa	-	-	78	70
Pakusari	-	-	50	23
Kalisat	-	-	622	561
Ledokombo	-	-	66	133
Sumberjambe	-	-	44	37
Sukowono	-	-	128	100
Jelbuk	-	-	349	241
Kaliwates	-	-	-	1
Sumbensari	-	-	3	7
Patrang	-	-	13	12
<b>Nama Kabupaten/Kota</b>	<b>2</b>	<b>1</b>	<b>2.059</b>	<b>1.938</b>

Lanjutan Tabel/Continued Table 5.1.1

Kecamatan Subdistrict	Kentang Potato		Kubis Cabbage		Tomat Tomato	
	2022	2023	2022	2023	2022	2023
(1)	(10)	(11)	(12)	(13)	(14)	(15)
Kescong	--	--	-	-	1	-
Gumukmas	--	--	-	-	4	2
Puger	--	--	30	35	-	-
Widuhari	--	--	8	18	-	-
Ambulu	--	--	96	5	6	7
Tempurejo	--	--	23	22	-	-
Sili	--	--	-	-	-	-
Mayang	--	--	-	-	8	11
Mumbulsari	--	--	-	-	-	-
Jenggawah	--	--	-	-	1	3
Ajung	--	--	-	-	15	7
Rambipuji	--	--	-	-	-	-
Balang	--	--	1	2	-	-
Umbulsari	--	--	-	-	4	6
Sembors	--	--	-	-	17	14
Jombang	--	--	-	-	2	4
Sumberharu	--	--	-	-	7	7
Tanggal	--	--	-	-	8	4
Bangsalsari	--	--	-	-	-	-
Panti	--	--	-	-	1	-
Sukrambi	--	--	-	-	3	8
Arjasa	--	--	-	-	-	-
Pakusan	--	--	-	-	-	-
Kalisat	--	--	-	-	6	5
Ledokombo	--	--	-	-	3	-
Sumberjambu	--	--	-	-	8	-
Sukuwono	--	--	-	-	14	20
Jalbuk	--	--	-	-	-	-
Kaliwates	--	--	-	-	-	-
Sumbersari	--	--	-	-	-	1
Patriang	--	--	-	-	1	2
<b>Nama Kabupaten/Kota</b>	<b>...</b>	<b>...</b>	<b>158</b>	<b>82</b>	<b>139</b>	<b>101</b>

Lanjutan Tabel/Continued Table 5.1.1

Kecamatan Subdistrict	Bawang Putih Garlic		Petai Chinese Cabbage		Kacang Panjang Yardlong Bean	
	2022	2023	2022	2023	2022	2023
(1)	(16)	(17)	(18)	(19)	(20)	(21)
Kecang	—	—	—	—	5	1
Gumukmas	—	—	—	—	8	2
Puger	—	—	—	—	—	—
Wulahan	—	—	—	—	2	21
Ambulu	—	—	—	—	125	106
Tempureja	—	—	—	—	23	20
Silo	—	—	—	—	—	—
Mayang	—	—	15	21	12	21
Mumbulsari	—	—	—	—	2	4
Jenggawah	—	—	—	—	6	10
Ajung	—	—	—	—	34	36
Rambipuji	—	—	—	—	2	1
Bahung	—	—	3	3	—	1
Umbulsari	—	—	—	—	44	5
Sembom	—	—	—	—	46	38
Lombang	—	—	—	—	5	2
Sumberbaru	—	—	—	—	9	9
Tanggal	—	—	—	—	8	7
Bangsakari	—	—	—	—	—	—
Panti	—	—	—	—	—	—
Sokorambi	—	—	180	165	1	2
Ajasa	—	—	—	—	—	—
Pakisan	—	—	—	—	—	—
Kalisat	—	—	—	—	6	2
Leokumbo	—	—	—	—	—	—
Sumberjambe	—	—	—	—	—	—
Sekowono	—	—	—	—	—	—
Jebuk	—	—	—	—	—	—
Kaliwates	—	—	36	22	—	—
Sumbersari	—	—	—	4	2	5
Patrang	—	—	12	11	—	1
<b>Nama Kabupaten/Kota</b>	—	—	<b>246</b>	<b>226</b>	<b>340</b>	<b>294</b>

Lanjutan Tabel/Continued Table 5.1.1

Kecamatan Subdistrict	Bayam Spinach		Buncis String Bean		Kangkung Water Spinach	
	2022	2023	2022	2023	2022	2023
(1)	(22)	(23)	(24)	(25)	(26)	(27)
Kecong	--	-	--	-	--	-
Gumukmas	--	--	--	-	--	-
Puger	--	--	--	-	--	-
Wuluh	--	-	--	22	--	-
Ambulu	--	-	--	83	--	-
Tempureja	--	-	--	-	--	-
Silo	--	-	--	-	--	-
Mayang	--	--	--	-	--	-
Mumbulsari	--	--	--	-	--	-
Jenggawah	--	-	--	-	--	-
Ajung	--	-	--	5	--	3
Bambijuj	--	-	--	-	--	-
Bahug	--	1	--	-	--	3
Umbulsari	--	--	--	9	--	-
Sembon	--	23	--	10	--	50
Jombang	--	-	--	-	--	3
Sumberbaru	--	-	--	-	--	9
Tanggal	--	8	--	2	--	6
Bangsakari	--	-	--	-	--	-
Panti	--	-	--	-	--	-
Sokorambi	--	55	--	14	--	50
Ajasa	--	-	--	-	--	-
Pakisan	--	-	--	-	--	-
Kalisat	--	-	--	-	--	-
Leokumbo	--	-	--	-	--	-
Sumberjambe	--	-	--	-	--	-
Sekowono	--	-	--	-	--	-
Jebuk	--	-	--	-	--	-
Kaliwates	--	22	--	-	--	11
Sumbersari	--	-	--	-	--	-
Patrang	--	11	--	-	--	11
<b>Nama Kabupaten/Kota</b>	--	<b>120</b>	--	<b>145</b>	--	<b>146</b>

Lanjutan Tabel/Continued Table 5.1.1

Kecamatan Subdistrict	Ketimun Cucumber		Labu Siam Chayote		Melon Melon	
	2022	2023	2022	2023	2022	2023
(1)	(28)	(29)	(30)	(31)	(32)	(33)
Kecang	—	—	—	—	—	—
Gumukmas	—	—	—	—	—	—
Puger	—	—	—	—	—	—
Wulahan	—	—	—	—	—	—
Ambulu	—	6	—	—	—	5
Tempureja	—	—	—	—	—	—
Silo	—	—	—	—	—	—
Mayang	—	16	—	—	—	—
Mumbulsari	—	11	—	—	—	—
Jenggawah	—	1	—	—	—	—
Ajung	—	44	—	—	—	1
Bambijuj	—	1	—	—	—	—
Bahung	—	1	—	—	—	9
Umbulsari	—	5	—	—	—	—
Sembom	—	24	—	6	—	—
Jombang	—	3	—	—	—	—
Sumberbaru	—	8	—	8	—	—
Tanggal	—	3	—	4	—	—
Bangsakari	—	—	—	—	—	—
Panti	—	—	—	—	—	—
Sokorambi	—	4	—	—	—	—
Arjasa	—	—	—	—	—	—
Pakisan	—	—	—	—	—	—
Kalisat	—	—	—	—	—	—
Leokumbo	—	—	—	—	—	—
Sumberjambe	—	—	—	—	—	—
Sekowono	—	—	—	—	—	—
Jebuk	—	—	—	—	—	—
Kaliwates	—	—	—	—	—	—
Sumbersari	—	4	—	—	—	—
Patrang	—	1	—	—	—	6
<b>Nama Kabupaten/Kota</b>	<b>—</b>	<b>132</b>	<b>—</b>	<b>10</b>	<b>—</b>	<b>21</b>

Lanjutan Tabel/Continued Table 5.1.1

Kecamatan Subdistrict	Semangka Watermelon		Terung Eggplant	
	2022	2023	2022	2023
(1)	(34)	(35)	(36)	(37)
Kecang	--	-	--	-
Gumukmas	--	382	--	-
Puger	--	600	--	-
Wuluhan	--	-	--	5
Ambulu	--	4	--	62
Tempureja	--	-	--	-
Silo	--	-	--	-
Mayang	--	11	--	31
Mumbulsari	--	3	--	20
Jenggawah	--	3	--	6
Ajung	--	-	--	33
Bambijuj	--	-	--	-
Bahung	--	11	--	-
Umbulsari	--	-	--	2
Sembon	--	-	--	26
Lombang	--	-	--	2
Sumberbaru	--	-	--	9
Tanggal	--	-	--	7
Bangsakan	--	5	--	-
Panti	--	-	--	-
Sokorambi	--	-	--	-
Ajasa	--	5	--	-
Pakisan	--	-	--	-
Kalisat	--	51	--	8
Leodumbo	--	-	--	-
Sumberjambe	--	-	--	-
Sekowono	--	-	--	-
Jebuk	--	-	--	-
Kaliwates	--	-	--	-
Sumbersari	--	-	--	9
Patrang	--	-	--	1
<b>Nama Kabupaten/Kota</b>	--	<b>1.075</b>	--	<b>221</b>

Lanjutan Tabel/Continued Table 5.1.1

Kecamatan Subdistrict	Jamur Tiram Oyster Mushrooms		Jamur Merang Straw Mushrooms	
	2022	2023	2022	2023
(1)	(38)	(39)	(40)	(41)
Kecong	-	-	-	-
Gumukmas	-	-	-	-
Puger	-	-	-	-
Wulahan	-	42	-	-
Ambulu	-	-	-	-
Tempureja	-	-	-	-
Silo	-	3.095	-	-
Mayang	-	-	-	-
Mumbulsari	-	-	-	-
Jenggawah	-	-	-	-
Ajung	-	-	-	16.220
Rambipuji	-	15.500	-	17.200
Bahung	-	-	-	-
Umbulsari	-	-	-	-
Sembon	-	-	-	-
Jombang	-	-	-	-
Sumberbaru	-	-	-	-
Tanggal	-	-	-	-
Bangsakan	-	-	-	-
Panti	-	850	-	-
Sokarambi	-	-	-	-
Ajasa	-	-	-	-
Pakisan	-	-	-	-
Kalisat	-	-	-	-
Leokumbo	-	-	-	-
Sumberjambe	-	-	-	-
Sekowono	-	-	-	-
Jebuk	-	-	-	-
Kaliwates	-	-	-	1.110
Sumbersari	-	223	-	-
Patrang	-	710	-	-
<b>Nama Kabupaten/Kota</b>	<b>--</b>	<b>20.420</b>	<b>--</b>	<b>34.530</b>

Catatan/Note:

Sumber/Source: Badan Pusat Statistik, Statistik Pertanian Hortikultura SPH-SBS/BPS-Statistics Indonesia, Agricultural Statstix for Horticulture SPH-SBS



Tabel  
Table 5.1.2

**Produksi Tanaman Sayuran Menurut Kecamatan dan Jenis Tanaman di Kabupaten Jember (kuintal) 2022 dan 2023**  
**Production of Vegetables by Subdistrict and Kind of Plant In Jember Regency (quintal) 2022 and 2023<sup>r</sup>**

Kecamatan Subdistrict	Bawang Merah Shallot		Cabai Besar/TW/Teropong Chili/Big Chili	
	2022	2023	2022	2023
(1)	(2)	(3)	(4)	(5)
Keccong	-	-	196	-
Gumukmas	-	-	-	-
Puger	-	-	-	450
Wuluh	982	1.246	10.368	6.922
Ambulu	2.06	185	16.374	7.542
Tempurejo	-	-	2.211	1.505
Silo	-	-	-	-
Mayang	-	-	601	1.592
Mumbulsari	-	-	-	-
Jenggawah	1.043	980	2.140	1.910
Ajung	-	-	206	459
Rambipuji	-	-	-	428
Bahung	-	-	182	241
Umbulsari	-	-	115	-
Semboro	-	-	1.655	1.018
Jombang	-	-	460	-
Sumberbaru	-	-	-	1.483
Tanggul	-	-	201	763
Bangsalsari	-	-	-	-
Panti	-	-	-	162
Sukorambi	-	-	381	398
Arjasa	-	-	-	-
Pakisari	-	-	-	-
Kalisat	-	-	-	-
Ledokombo	-	-	-	-
Sumberjambi	-	-	295	-
Sukowono	-	-	97	205
Jelbuk	-	-	-	-
Kalwates	-	-	-	-
Sumbersari	-	-	262	223
Patrang	-	-	676	570
<b>Nama Kabupaten/Kota</b>	<b>4.331</b>	<b>2.411</b>	<b>36.420</b>	<b>25.871</b>

Lanjutan Tabel/Continued Table 5.1.2

Kecamatan Subdistrict	Cabai Keriting Curly Chili		Cabai Rawit Chili/Cayenne Pepper	
	2022	2023	2022	2023
(1)	(6)	(7)	(8)	(9)
Keccong	-	-	456	507
Gumukmas	-	-	8.657	12.744
Puger	-	-	7.117	6.674
Wuluh	-	-	11.929	18.249
Ambulu	-	-	8.121	4.412
Tempurejo	-	-	3.203	2.430
Silo	-	-	9.703	9.156
Mayang	-	-	3.498	4.333
Mumbulsari	-	-	2.714	4.969
Jenggawah	-	-	2.449	1.720
Ajung	89	209	2.120	2.170
Rambipuji	-	-	394	249
Bahung	-	-	3.993	2.186
Umbulsari	-	-	728	1.293
Semboro	-	-	3.008	2.998
Jombang	-	-	1.034	886
Sumberbaru	-	-	1.282	2.185
Tanggul	60	-	841	290
Bangsalsari	-	-	-	1.298
Panti	-	-	-	150
Sukorambi	-	-	203	806
Arjasa	-	-	9.025	8.640
Pakisari	-	-	3.886	4.798
Kalisat	-	-	43.336	42.990
Ledokombo	-	-	6.153	9.821
Sumberjambi	-	-	3.910	3.324
Sukowono	-	-	16.771	7.154
Jelbuk	-	-	30.732	8.515
Kalwates	-	-	-	122
Sumbersari	-	-	385	1.354
Patrang	-	-	1.645	1.080
<b>Nama Kabupaten/Kota</b>	<b>149</b>	<b>289</b>	<b>187.295</b>	<b>168.006</b>

Lanjutan Tabel/Continued Table 5.1.2

Kecamatan Subdistrict	Kentang Potato		Kubis Cabbage		Tomat Tomato	
	2022	2023	2022	2023	2022	2023
(1)	(10)	(11)	(12)	(13)	(14)	(15)
Keccong	-	-	-	-	105	-
Gumukmas	-	-	-	-	459	67
Puger	-	-	5.250	3.875	-	-
Wuluh	-	-	1.579	3.192	-	-
Ambulu	-	-	17.524	1.000	573	1.015
Tempurejo	-	-	3.820	2.640	-	-
Silo	-	-	-	-	-	-
Mayang	-	-	-	-	962	2.012
Mumbulsari	-	-	-	-	-	-
Jenggawah	-	-	-	-	70	1.085
Ajung	-	-	-	-	793	1.330
Rambipuji	-	-	-	-	-	-
Bahung	-	-	210	355	-	-
Umbulsari	-	-	-	-	406	1.239
Semboro	-	-	-	-	1.625	1.541
Jombang	-	-	-	-	209	76
Sumberbaru	-	-	-	-	849	1.288
Tanggul	-	-	-	-	711	551
Bangsalsari	-	-	-	-	-	-
Pantri	-	-	-	-	139	-
Sukorambi	-	-	-	-	237	1.802
Arjasa	-	-	-	-	-	-
Pakisari	-	-	-	-	-	-
Kalisat	-	-	-	-	508	504
Ledokombo	-	-	-	-	314	-
Sumberjambe	-	-	-	-	724	-
Sukowono	-	-	-	-	1.250	4.515
Jelbuk	-	-	-	-	-	-
Kalwates	-	-	-	-	-	-
Sumbersari	-	-	-	-	-	180
Patrang	-	-	-	-	117	411
<b>Nama Kabupaten/Kota</b>	-	-	<b>28.383</b>	<b>11.062</b>	<b>10.051</b>	<b>17.626</b>

Lanjutan Tabel/Continued Table 5.1.2

Kecamatan Subdistrict	Bawang Putih Garlic		Petai Chinese Cabbage		Kacang Panjang Yardlong Bean	
	2022	2023	2022	2023	2022	2023
(t)	(16)	(17)	(18)	(19)	(20)	(21)
Keccong	--	--	-	-	355	48
Gumukmas	--	--	-	-	533	490
Puger	--	--	-	-	--	-
Wuluhan	--	--	-	-	190	2.204
Ambulu	--	--	-	-	6.714	11.980
Tempurejo	--	--	-	-	2.243	2.300
Silo	--	--	-	-	--	-
Mayang	--	--	1.246	2.036	1.194	1.544
Mumbulsari	--	--	-	-	213	398
Jenggawah	--	--	-	-	710	1.040
Ajung	--	--	-	-	3.720	3.220
Rambipuji	--	--	-	-	195	156
Bahung	--	--	256	358	--	135
Umbulsari	--	--	-	-	2.775	632
Semboro	--	--	-	-	4.647	3.261
Jombang	--	--	-	-	480	340
Sumberbaru	--	--	-	-	858	976
Tanggul	--	--	-	-	588	799
Bangsalsari	--	--	-	-	--	-
Pantri	--	--	-	-	--	-
Sukorambi	--	--	6.542	17.215	82	173
Arjasa	--	--	-	-	--	-
Pakisari	--	--	-	-	--	-
Kalisat	--	--	-	-	489	171
Ledokombo	--	--	-	-	--	-
Sumberjambe	--	--	-	-	--	-
Sukowono	--	--	-	-	--	-
Jelbuk	--	--	-	-	--	-
Kalwates	--	--	1.570	1.869	--	-
Sumbersari	--	--	-	407	193	823
Patrang	--	--	465	618	--	245
<b>Nama Kabupaten/Kota</b>	--	--	<b>10.079</b>	<b>22.503</b>	<b>26.179</b>	<b>30.935</b>

Lanjutan Tabel/Continued Table 5.1.2

Kecamatan Subdistrict	Bayam Spinach		Buncis String Bean		Kangkung Water Spinach	
	2022	2023	2022	2023	2022	2023
(1)	(22)	(23)	(24)	(25)	(26)	(27)
Keccong	-	-	-	-	-	-
Gumukmas	-	-	-	-	-	-
Puger	-	-	-	-	-	-
Wulahan	-	-	-	1.360	-	-
Ambulo	-	-	-	6.568	-	-
Tempurejo	-	-	-	-	-	-
Silo	-	-	-	-	-	-
Mayang	-	-	-	-	-	-
Mumbulsari	-	-	-	-	-	-
Jenggawah	-	-	-	-	-	-
Ajung	-	-	-	505	-	375
Rambipuji	-	-	-	-	-	-
Balong	-	48	-	-	-	392
Umbulsari	-	-	-	827	-	-
Semboro	-	1.306	-	921	-	3.484
Jombang	-	-	-	-	-	138
Sumberharau	-	-	-	-	-	832
Tanggal	-	612	-	308	-	605
Bangsalsari	-	-	-	-	-	-
Panti	-	-	-	-	-	-
Sukorambi	-	2.583	-	1.268	-	4.381
Arjasa	-	-	-	-	-	-
Pakusari	-	-	-	-	-	-
Kalisat	-	-	-	-	-	-
Ledokumbo	-	-	-	-	-	-
Sumberjambe	-	-	-	-	-	-
Sukowono	-	-	-	-	-	-
Jelbuk	-	-	-	-	-	-
Kaliwates	-	1.030	-	-	-	1.276
Sumbersari	-	-	-	-	-	-
Patrang	-	570	-	-	-	772
<b>Nama Kabupaten/Kota</b>	<b>-</b>	<b>6.149</b>	<b>-</b>	<b>11.777</b>	<b>-</b>	<b>12.255</b>

Lanjutan Tabel/Continued Table 5.1.2

Kecamatan Subdistrict	Ketimun Cucumber		Labu Siam Chayote		Melon Melon	
	2022	2023	2022	2023	2022	2023
(1)	(28)	(29)	(30)	(31)	(32)	(33)
Kecang	--	--	--	--	--	--
Gumukmas	--	--	--	--	--	--
Puger	--	--	--	--	--	--
Wulahan	--	--	--	--	--	--
Ambulu	--	1.177	--	--	--	1.150
Tempureja	--	--	--	--	--	--
Silo	--	--	--	--	--	--
Mayang	--	3.408	--	--	--	--
Mumbulsari	--	1.801	--	--	--	--
Jenggawah	--	90	--	--	--	--
Ajung	--	3.685	--	--	--	200
Bambijuj	--	226	--	--	--	--
Bahung	--	215	--	--	--	2.975
Umbrusari	--	923	--	--	--	--
Sembom	--	3.773	--	1.685	--	--
Jombang	--	718	--	--	--	--
Sumberbaru	--	1.865	--	1.230	--	--
Tanggal	--	681	--	1.465	--	--
Bangsakan	--	--	--	--	--	--
Panti	--	--	--	--	--	--
Sokorambi	--	810	--	--	--	--
Ajasa	--	--	--	--	--	--
Pakisan	--	--	--	--	--	--
Kalisat	--	--	--	--	--	--
Leodokumbo	--	--	--	--	--	--
Sumberjambe	--	--	--	--	--	--
Sekowono	--	--	--	--	--	--
Jebuk	--	--	--	--	--	--
Kaliwates	--	--	--	--	--	--
Sumbersari	--	902	--	--	--	--
Patrang	--	284	--	--	--	1.816
<b>Nama Kabupaten/Kota</b>	--	<b>20.558</b>	--	<b>4.320</b>	--	<b>6.141</b>

Lanjutan Tabel/Continued Table 5.1.2

Kecamatan Subdistrict	Semangka Watermelon		Terung Eggplant	
	2022	2023	2022	2023
(1)	(34)	(35)	(36)	(37)
Keccong	-	-	-	-
Gumukmas	-	99.060	-	-
Puger	-	151.000	-	-
Wulahan	-	-	-	1.212
Ambulo	-	800	-	8.909
Tempurejo	-	-	-	-
Silo	-	-	-	-
Mayang	-	2.775	-	4.166
Mumbulsari	-	650	-	2.659
Jenggawah	-	960	-	1.212
Ajung	-	-	-	3.381
Rambipuji	-	-	-	-
Balang	-	3.330	-	-
Umbulsari	-	-	-	183
Semboro	-	-	-	3.011
Jombang	-	-	-	237
Sumberharu	-	-	-	1.876
Tanggal	-	-	-	1.540
Banqalsari	-	1.120	-	-
Panti	-	-	-	-
Sukorambi	-	-	-	-
Arjasa	-	1.150	-	-
Pakusari	-	-	-	-
Kalisat	-	8.357	-	953
Ledokumbo	-	-	-	-
Sumberjambe	-	-	-	-
Sukowono	-	-	-	-
Jelbuk	-	-	-	-
Kaliwates	-	-	-	-
Sumbasari	-	-	-	1.012
Patrang	-	-	-	163
<b>Nama Kabupaten/Kota</b>	<b>-</b>	<b>269.202</b>	<b>-</b>	<b>31.814</b>

Lanjutan Tabel/Continued Table 5.1.2

Kecamatan Subdistrict	Jamur Tiram Oyster Mushrooms		Jamur Merang Straw Mushrooms	
	2022	2023	2022	2023
(1)	(38)	(39)	(40)	(41)
Keccong	--	--	--	--
Gumukmas	--	--	--	--
Puger	--	--	--	--
Wulahan	--	37	--	--
Ambulo	--	--	--	--
Tempurejo	--	--	--	--
Silo	--	708	--	--
Mayang	--	--	--	--
Mumbulsari	--	--	--	--
Jenggawah	--	--	--	--
Ajung	--	--	--	1.473
Rambipuji	--	7.502	--	1.695
Balong	--	--	--	--
Umbulsari	--	--	--	--
Semboro	--	--	--	--
Jombang	--	--	--	--
Sumberbaru	--	--	--	--
Tanggal	--	--	--	--
Bangsalsari	--	--	--	--
Panti	--	426	--	--
Sukorambi	--	--	--	--
Arjasa	--	--	--	--
Pakusari	--	--	--	--
Kalisat	--	--	--	--
Ledokombo	--	--	--	--
Sumberjambe	--	--	--	--
Sukowono	--	--	--	--
Jelbuk	--	--	--	--
Kaliwates	--	--	--	277
Sumbensari	--	437	--	--
Patrang	--	301	--	--
<b>Nama Kabupaten/Kota</b>	<b>--</b>	<b>9.410</b>	<b>--</b>	<b>3.445</b>

Catatan/Note:

Sumber/Source: Badan Pusat Statistik, Statistik Pertanian Hortikultura SPH-SBS/BPS-Statistics Indonesia, Agricultural Statistik for Horticulture SPH-SBS



**Tabel**  
**Table** 5.1.3

**Luas Panen Tanaman Sayuran dan Buah-buahan Semusim Menurut Jenis Tanaman di Kabupaten Jember (ha) 2020–2023**

*Harvested Area of Seasonal Vegetables and Fruits by Kind of Plant in Jember Regency (ha) 2020–2023*

Jenis Tanaman/Kind of Plants	2020	2021	2022	2023
(1)	(2)	(3)	(4)	(5)
<b>Sayuran/Vegetables:</b>				
Bawang Daun/Scallion	-	-	-	-
Bawang Merah/Shallots	5	14	44	33
Bawang Putih/Garlic	...	...	...	-
Bayam/Spinach	89	105	128	120
Buncis/String Bean	157	187	139	145
Cabai Besar/TW/Teropong/Chili/Big Chili	824	452	361	233
Cabai Keriting/Curly Chili	...	...	2	1
Cabai Rawit/Chili/Cayenne Pepper	1.874	2.107	2.059	1.938
Jamur Tiram/Oyster Mushrooms	...	...	19.338	20.420
Jamur Merang/Straw Mushrooms	...	...	27.926	34.530
Jamur Lainnya/Others Mushrooms	...	...	-	-
Kacang Merah/Red Beans	...	...	...	-
Kacang Panjang/Long Beans	569	511	340	294
Kangkung/Water Spinach	104	131	139	146
Kembang Kol/Cauliflower	8	9	10	-
Kentang/Potato	...	...	...	-

Lanjutan Tabel/Continued Table 5.1.3

Jenis Tanaman/Kind of Plants	2020	2021	2022	2023
(1)	(2)	(3)	(4)	(5)
Ketimun/Cucumber	173	137	134	132
Kubis/Cabbage	222	303	158	82
Labu Siam/Choyote	-	6	11	18
Lobak/Radish	-	-	-	-
Petsai/Chinese Cabbage/Mustard Green	236	242	246	226
Tening/Eggplant	297	256	246	221
Tomat/Tomato	175	130	109	101
Wortel/Carrot	...	...	...	-
<b>Buah-buahan/Fruits:</b>				
Blewah/Blewah	...	...	...	...
Melon/Melon	38	32	27	21
Semangka/Watermelon	2.595	2.058	2.023	1.075

Catatan/Note:

Sumber/Source: Badan Pusat Statistik, Statistik Pertanian Hortikultura SPH-SBS/BPS-Statistics Indonesia, Agricultural Statistic for Horticulture SPH-SBS

**Tabel**  
**Table** 5.1.4

**Produksi Tanaman Sayuran dan Buah-buahan Semusim Menurut Jenis Tanaman di Kabupaten Jember (kuintal) 2020–2023**

*Production of Seasonal Vegetables and Fruits by Kind of Plant In Jember Regency (quintal) 2020–2023*

Jenis Tanaman/Kind of Plants	2020	2021	2022	2023
(1)	(2)	(3)	(4)	(5)
<b>Sayuran/Vegetables:</b>				
Bawang Daun/Scallion	---	---	---	-
Bawang Merah/Shallots	205	1.486	4.331	2.411
Bawang Putih/Garlic	---	---	---	-
Bayam/Spinach	2.099	2.815	3.350	6.149
Buncis/String Bean	11.982	11.896	5.638	11.777
Cabai Besar/TW/Teropong/Chili/Big Chili	89.563	42.873	36.420	25.871
Cabai Keriting/Curly Chili	---	---	149	289
Cabai Rawit/Chili/Cayenne Pepper	191.215	187.038	187.295	168.006
Jamur Tiram/Oyster Mushrooms	---	---	6.173	9.410
Jamur Merang/Straw Mushrooms	---	---	29.165	3.445
Jamur Lainnya/Others Mushrooms	---	---	---	-
Kacang Merah/Red Beans	---	---	---	-
Kacang Panjang/Long Beans	53.146	44.672	26.179	30.935
Kangkung/Water Spinach	5.917	6.407	6.025	12.255
Kembang Kol/Cauliflower	1.160	668	1.124	-
Kentang/Potato	---	---	---	-

Lanjutan Tabel/Continued Table 5.1.4

Jenis Tanaman/Kind of Plants	2020	2021	2022	2023
(1)	(2)	(3)	(4)	(5)
Ketimun/Cucumber	18.332	13.912	11.130	20.558
Kubis/Cabbage	47.706	41.136	28.383	11.062
Labu Siam/Chayote	-	154	2.108	4.320
Lobak/Radish	---	---	---	---
Petsai/Chinese Cabbage/Mustard Green	10.248	10.135	10.079	22.503
Terung/Eggplant	33.407	25.706	28.456	31.414
Tomat/Tomato	24.146	13.720	10.051	17.626
Wortel/Carrot	---	---	---	-
<b>Buah-buahan/Fruits:</b>				
Blewah/Blewah	---	---	---	---
Melon/Melon	9.413	8.120	5.807	6.141
Semangka/Watermelon	504.478	431.223	337.770	269.202

Catatan/Note:

Sumber/Source: Badan Pusat Statistik, Statistik Pertanian Hortikultura SPH-SBS/BPS-Statistics Indonesia, Agricultural Statistic for Horticulture SPH-SBS

**Tabel**  
**Table** 5.1.5

**Luas Panen Tanaman Biofarmaka Menurut Kecamatan dan Jenis Tanaman di Kabupaten Jember (m<sup>2</sup>) 2022 dan 2023**  
**Harvested Area of Medicinal Plants by Subdistrict and Kind of Plant in Jember Regency (m<sup>2</sup>) 2022 and 2023**

Kecamatan Subdistrict	Jabe Ginger		Laos/Lengkuas Galanga		Kencur East Indian Galangal	
	2022	2023	2022	2023	2022	2023
(1)	(2)	(3)	(4)	(5)	(6)	(7)
Kercong	829	200	369	50	369	150
Gumukmas	70	69	51	51	51	42
Puger	355	350	78	75	78	55
Wukahan	724	4.120	-	21.094	-	10.289
Ambulu	2.530	2.858	22.450	6.232	22.450	841
Tempurejo	4.800	4.500	4.500	4.500	4.500	275
Silo	67.150	67.450	675	705	675	835
Mayang	8.000	4.000	6.000	6.000	6.000	2.000
Mumbulsari	-	67.450	-	705	-	835
Jenggawah	556	413	209	263	209	169
Ajung	133	71	105	25	105	40
Bambipuji	18	36	4	12	4	36
Balang	178	147	136	-	136	168
Umbulsari	-	950	50	150	50	125
Semoro	57	32	125	85	125	20
Jombang	110	102	9	19	9	30
Sumberbaru	800	13.400	135	1.080	135	3.150
Tanggal	600	300	1.650	650	1.650	600
Bangsalsari	2.000	2.000	1.500	1.500	1.500	1.500
Panti	9.000	5.000	12.000	6.000	12.000	500
Sukorambi	-	-	-	-	-	-
Arjasa	-	-	-	-	-	-
Pakusari	-	-	-	-	-	-
Kalisat	-	-	-	-	-	-
Ledokumbe	125	2.375	200	2.210	200	1.150
Sumberjambe	-	20.000	-	-	-	-
Sukowono	-	930	-	-	-	-
Jelbuk	1.350	1.450	1.650	700	1.650	-
Kaliwates	-	5	-	-	-	-
Sumbersari	-	24	-	16	-	-
Patrang	1.000	1.700	4	9	4	8
<b>Nama Kabupaten/Kota</b>	<b>100.345</b>	<b>199.327</b>	<b>51.900</b>	<b>54.131</b>	<b>51.900</b>	<b>22.818</b>

Lanjutan Tabel/Continued Table 5.1.5

Kecamatan Subdistrict	Kunyit Turmeric		Temulawak Java Turmeric		Temu Ireng Black Turmeric	
	2022	2023	2022	2023	2022	2023
(1)	(8)	(9)	(10)	(11)	(12)	(13)
Kencong	1.461	300	-	-	-	-
Gumukmas	39	39	26	27	28	32
Puger	282	264	130	134	35	35
Wulahan	2.251	3.740	-	2.696	-	2.566
Ambulu	2.179	1.437	5.383	461	2.391	1.576
Tempurejo	7.300	355	-	-	-	-
Silo	625	675	695	725	515	585
Mayang	8.500	6.000	3.000	4.000	4.000	2.000
Mumbulsari	-	675	-	725	-	585
Jenggawah	242	264	1.129	1.384	172	134
Ajung	92	75	88	62	35	20
Bambipuji	18	36	2	-	-	-
Balang	215	200	-	-	-	-
Umbulsari	150	-	-	-	-	125
Semoro	370	173	48	38	12	10
Jombang	126	74	106	28	-	50
Sumberbaru	175	1.370	-	-	-	-
Tanggal	1.300	400	1.200	500	1.100	400
Bangsalsari	2.000	2.000	2.000	2.000	1.000	1.000
Panti	17.000	10.000	11.000	4.000	10.000	6.000
Sukorambi	-	-	-	-	-	-
Arjasa	-	-	-	-	-	-
Pakusari	-	-	-	-	-	-
Kalisat	-	-	-	-	-	-
Ledokumbo	100	2.200	-	1.030	-	-
Sumberjambe	-	-	-	-	-	-
Sukowono	-	-	-	-	-	-
Jelbuk	1.600	1.400	-	-	-	-
Kaliwates	-	2	-	-	-	-
Sumbersari	7	15	-	14	-	-
Patrang	8	8	30	17	-	-
<b>Nama Kabupaten/Kota</b>	<b>46.040</b>	<b>31.702</b>	<b>24.887</b>	<b>17.821</b>	<b>19.288</b>	<b>15.118</b>

Catatan/Note:

Sumber/Source: Badan Pusat Statistik, Statistik Pertanian Hortikultura SPH-SBS/BPS-Statistics Indonesia, Agricultural Statistic for Horticulture SPH-SBS

**Tabel**  
**Table** 5.1.6

**Produksi Tanaman Biofarmaka Menurut Kecamatan dan Jenis Tanaman di Kabupaten Jember (kg) 2022 dan 2023**  
**Production of Medicinal Plants by Subdistrict and Kind of Plant In Jember Regency (kg) 2022 and 2023**

Kecamatan Subdistrict	Jabe Ginger		Laos/Lengkuas Galanga		Kencur East Indian Galangal	
	2022	2023	2022	2023	2022	2023
(1)	(2)	(3)	(4)	(5)	(6)	(7)
Kescing	1.686	650	769	175	789	850
Gumukmas	245	690	154	106	78	236
Puger	1.205	84	167	66	357	24
Wuluhan	2.408	24.812	-	39.795	-	15.716
Ambrus	5.864	8.115	75.548	19.896	21.402	7.781
Tempurejo	9.200	1.125	13.375	3.375	7.875	1.375
Silo	121.375	189.600	2.125	3.329	2.119	3.725
Mayang	12.120	6.800	18.500	19.200	3.522	3.400
Mumbulsari	-	80.940	-	810	-	835
Jenggawah	824	602	735	925	170	272
Ajung	168	528	218	120	82	346
Rambipuji	38	125	13	78	50	215
Balang	320	241	332	-	396	302
Umbulsari	-	3.450	109	900	-	742
Semboro	94	177	254	549	40	136
Jombang	295	606	37	375	102	167
Sumberbaru	1.750	66.920	405	5.065	950	15.526
Tanggul	750	3.750	5.350	3.411	2.850	1.998
Bangsalsari	2.780	3.200	4.831	3.500	2.300	2.700
Panti	13.700	4.250	33.900	4.250	3.240	1.500
Sukrambi	-	-	-	-	-	-
Arjasa	-	-	-	-	-	-
Pakusari	-	-	-	-	-	-
Kalisat	-	-	-	-	-	-
Ledokombo	421	20.334	1.016	4.002	2.635	5.550
Sumberjamba	-	30.000	-	-	-	-
Sukowono	-	1.850	-	-	-	-
Jelbuk	3.450	2.550	4.273	1.500	-	-
Kaliwates	-	55	-	-	-	-
Sumbersari	-	51	-	65	15	-
Patrang	2.969	1.682	23	58	11	10
<b>Nama Kabupaten/Kota</b>	<b>101.662</b>	<b>453.187</b>	<b>162.334</b>	<b>111.550</b>	<b>48.983</b>	<b>63.406</b>

Lanjutan Tabel/Continued Table 5.1.6

Kecamatan Subdistrict	Kunyt Turmeric		Temulawak Java Turmeric		Temu Ireng Black Turmeric	
	2022	2023	2022	2023	2022	2023
(1)	(8)	(9)	(10)	(11)	(12)	(13)
Kecung	3.634	1.750	-	-	-	-
Gumukmas	127	312	112	135	92	160
Puger	343	174	357	145	59	47
Wuhunan	5.450	8.882	-	3.618	-	5.718
Ambidu	5.986	8.302	19.732	1.044	9.102	4.151
Tempurejo	7.625	1.775	-	-	-	-
Silo	1.790	3.796	2.485	4.942	1.489	1.492
Mayang	20.900	16.800	8.000	6.800	8.400	2.800
Mumbulsari	-	680	-	725	-	585
Jenggawah	709	774	2.381	1.983	240	312
Ajung	209	557	136	204	71	104
Rambipuji	69	225	6	-	-	-
Baling	401	300	-	-	-	-
Umbulsari	327	-	-	-	-	789
Semboro	789	830	-	90	26	39
Jombang	424	490	304	1.471	-	507
Sumberbaru	655	7.955	-	-	-	-
Tanggal	2.300	1.537	2.800	2.947	2.640	1.867
Bangsalsari	4.500	3.200	3.300	3.250	2.230	2.200
Panti	29.197	10.000	12.514	3.200	15.100	6.525
Sukranah	-	-	-	-	-	-
Arijasa	-	-	-	-	-	-
Pakusari	-	-	-	-	-	-
Kalisat	-	-	-	-	-	-
Ledokimbo	321	5.828	-	19.590	-	-
Sumberjante	-	-	-	-	-	-
Sukowono	-	-	-	-	-	-
Jelbuk	3.842	3.100	-	-	-	-
Kaliwates	-	10	-	-	-	-
Sumbersari	16	96	-	55	-	-
Patrang	23	16	63	35	-	-
<b>Nama Kabupaten/Kota</b>	<b>89.637</b>	<b>77.389</b>	<b>52.395</b>	<b>49.834</b>	<b>39.440</b>	<b>27.307</b>

Catatan/Note:

Sumber/Source: Badan Pusat Statistik, Statistik Pertanian Hortikultura SPH-SBS/BPS-Statistics Indonesia, Agricultural Statistic for Horticulture SPH-SBS



**Tabel 5.1.7** Luas Panen Tanaman Biofarmaka Menurut Jenis Tanaman di Kabupaten Jember (m<sup>2</sup>) 2020–2023  
**Table 5.1.7** Harvested Area of Medicinal Plants by Kind of Plant in Jember Regency (m<sup>2</sup>) 2020–2023

Jenis Tanaman Kind of Plants	2020	2021	2022	2023
(1)	(2)	(3)	(4)	(5)
Jeruk Nipis/Lime	–	–	4.813	2.898
Mahkota Dewa <sup>1</sup> / <i>Phaleria Macrocarpa</i> <sup>1</sup>	3.489	2.207	685	3.250
Serai/Lemongrass	–	–	10.300	13.496
Jahé/Ginger	267.448	214.721	100.385	199.327
Kapulaga/Java Cardamon	30.733	40.382	23.789	153.562
Kencur/East Indian Galangal	35.077	38.177	25.502	22.818
Kunyit/Turmeric	82.214	63.154	46.040	31.702
Laos/Lengkuas/Galanga	263.301	72.534	51.900	54.131
Lempuyang/ <i>Zingiber Aromaticum</i>	21.332	3.032	3.993	3.421
Lidah Buaya/Aloevera	1.127	501	1.445	1.339
Mengkudu/ <i>Indian Mulberry</i> <sup>1</sup>	34.846	12.315	7.761	15.132
Temuireng/Black Turmeric	34.657	22.661	19.288	15.118
Temukunci/Chinese Keys	40.562	37.203	17.259	13.605
Temulawak/Java Turmeric	54.139	38.146	24.887	17.821
Sambiloto/King of Bitter	1.389	644	591	1.717

Catatan/Note:

Sumber/Source: Badan Pusat Statistik, Statistik Pertanian Hortikultura SPH-SBS/BPS-Statistics Indonesia, Agricultural Statistic for Horticulture SPH-SBS

**Tabel 5.1.8** Produksi Tanaman Biofarmaka Menurut Jenis Tanaman di Kabupaten Jember (kg) 2020–2023  
**Table 5.1.8** Production of Medicinal Plants by Kind of Plant in Jember Regency (kg) 2020–2023

Jenis Tanaman Kind of Plants	2020	2021	2022	2023
(1)	(2)	(3)	(4)	(5)
Jeruk Nipis/Lime	–	–	16.668	40.049
Mahkota Dewa/ <i>Phaleria Macrocarpa</i>	11.461	16.620	6.451	134.217
Serai/Lemongrass	–	–	24.610	105.689
Jahé/Ginger	376.377	392.714	181.662	453.187
Kapulaga/Java Cardamon	6.921	6.057	67.096	292.833
Kencur/East Indian Galangal	21.624	95.684	48.983	63.406
Kunyit/Turmeric	326.035	184.148	89.637	77.389
Laos/Lengkuas/Galanga	326.626	335.011	162.334	111.550
Lempuyang/ <i>Zingiber Aromaticum</i>	82.525	33.911	27.524	12.224
Lidah Buaya/Aloevera	6.814	5.974	9.149	10.589
Mengkudu/Indian Mulberry	256.210	556.786	117.491	282.028
Temuireng/Black Turmeric	122.275	56.868	39.440	27.307
Temukunci/Chinese Keys	135.678	39.551	23.011	27.204
Temulawak/Java Turmeric	170.423	97.065	52.395	49.834
Sambiloto/King of Bitter	3.140	2.134	2.162	5.385

Catatan/Note:

Sumber/Source: Badan Pusat Statistik, Statistik Pertanian Hortikultura SPH-SBS/BPS-Statistics Indonesia, Agricultural Statistic for Horticulture SPH-SBS

**Tabel**  
**Table** 5.1.9

**Luas Panen Tanaman Hias Menurut Kecamatan dan Jenis Tanaman di Kabupaten Jember (m<sup>2</sup>) 2022 dan 2023**  
**Harvested Area of Ornamental Plants by Subdistrict and Kind of Plant in Jember Regency (m<sup>2</sup>) 2022 and 2023**

Kecamatan Subdistrict	Angrek Pot/Pot Orchid		Anggrek Potong/Cut Orchid	
	2022	2023	2022	2023
(1)	(2)	(3)	(4)	(5)
Kincong	-	-	-	-
Gumukmas	-	-	-	-
Puger	-	-	-	116
Wuluhan	-	16	-	-
Ambulu	-	-	113	25
Tempurejo	-	-	-	-
Silo	-	-	50	50
Mayang	-	-	-	-
Mumbulsari	-	-	-	-
Jenggawah	-	-	-	-
Ajang	-	-	-	-
Rambipuji	-	5	-	-
Balung	-	-	-	-
Umbulsari	-	75	-	-
Semboro	-	12	11	8
Jombang	-	-	-	-
Sumberbuni	-	93	-	-
Tanggal	-	-	-	-
Bahgsalsari	-	-	-	-
Pantii	-	-	-	-
Sukorambi	-	-	-	-
Arjasa	-	-	-	-
Pokusari	-	-	-	-
Kalisat	-	-	-	-
Ledokombo	-	-	-	-
Sumberjambe	-	-	-	-
Sukowono	-	-	-	-
Jebuk	-	-	-	-
Kaliwates	-	90	-	-
Sumbersari	-	74	-	-
Patrang	-	15	3	2
<b>Nama Kabupaten/Kota</b>	<b>-</b>	<b>380</b>	<b>177</b>	<b>201</b>

Lanjutan Tabel/Continued Table 5.1.9

Kecamatan Subdistrict	Krisan/Chrysantemum		Mawar/Rose	
	2022	2023	2022	2023
(1)	(6)	(7)	(8)	(9)
Kincong	-	-	-	-
Gumukmas	-	-	2.860	54
Puger	-	26	1.608	41
Wulutan	-	-	1.804	70
Ambulu	-	-	-	-
Tempunjo	-	-	1.600	100
Silo	-	-	788	58
Mayang	-	-	-	-
Mumbulsari	-	-	-	-
Jenggawah	-	-	-	-
Ajang	-	-	-	-
Rambipuji	-	-	-	-
Balung	-	-	-	-
Umbulsari	-	-	-	-
Sembom	-	-	155	6
Jombang	-	-	-	-
Sumberbaru	-	-	216	20
Tanggal	-	-	10	200
Bahgsalsari	-	-	-	-
Panti	-	-	-	-
Sukorambi	-	-	37.000	18.000
Arjasa	-	-	-	-
Pokusari	-	-	-	-
Kalisat	-	-	-	-
Ledokumbo	-	-	-	-
Sumberjambe	-	-	-	-
Sukowono	-	-	-	-
Jebuk	-	-	-	-
Kaliwates	-	-	845	2.350
Sumbersari	-	-	-	-
Patrang	1	7	76.457	15.000
<b>Nama Kabupaten/Kota</b>	<b>1</b>	<b>33</b>	<b>122.943</b>	<b>35.899</b>

Lanjutan Tabel/Continued Table 5.1.9

Kecamatan Subdistrict	Sedap Malam/Tuberose		Melati Jasmine		Palem Palm	
	2022	2023	2022	2023	2022	2023
(1)	(10)	(11)	(12)	(13)	(14)	(15)
Keccong	-	-	-	-	-	-
Gumukmas	-	-	-	9	-	4.000
Puger	-	20	74	199	12	-
Wulahan	-	-	-	-	-	-
Ambulu	-	-	1.941	1.425	-	-
Tempurejo	-	-	445	200	-	-
Silo	-	4	905	41	-	-
Mayang	-	-	-	-	-	-
Mumbulsari	-	-	-	-	-	-
Jenggawah	-	-	-	-	-	-
Ajung	-	-	-	-	-	-
Ramtripuji	-	-	-	6	-	-
Bakung	-	-	24	-	-	-
Umbulsari	-	150	-	-	6	65
Semboro	-	4	7	8	1	1
Jombang	-	-	-	-	-	-
Sumberbaru	2	356	313	135	-	10
Tanggal	10	300	35	25	-	-
Bangsalsari	-	-	29	75	-	-
Panti	-	-	-	-	-	-
Sukorambi	-	-	-	-	-	-
Anjasa	-	-	-	-	-	-
Pakusan	-	-	-	-	-	-
Kalisat	-	-	-	-	-	-
Ledokombo	-	-	-	-	-	-
Sumberjambe	-	-	-	-	-	-
Sukowono	-	-	-	-	-	-
Jelbuk	-	-	-	-	-	-
Kabwates	-	-	-	-	42	55
Sumbersari	-	-	-	-	-	32
Patrang	-	-	33	5	-	-
<b>Nama Kabupaten/Kota</b>	<b>13</b>	<b>834</b>	<b>3.806</b>	<b>2.148</b>	<b>61</b>	<b>4.163</b>

Catatan/Note:

Sumber/Source: Badan Pusat Statistik, Statistik Pertanian Hortikultura SPH-SBS/BPS-Statistics Indonesia, Agricultural Statistic for Horticulture SPH-SBS

**Tabel**  
**Table** 5.1.10

**Produksi Tanaman Hias Menurut Kecamatan dan Jenis  
 Tanaman di Kabupaten Jember (tangkal) 2022 dan 2023**  
*Production of Ornamental Plants by Subdistrict and Kind of  
 Plant in Jember Regency (stalks) 2022 and 2023*

Kecamatan Subdistrict	Angrek Pot/Pot Orchid		Anggrek Potong/Cut Orchid	
	2022	2023	2022	2023
(1)	(2)	(3)	(4)	(5)
Keccong	-	-	-	-
Gumukmas	-	-	-	-
Puger	-	-	-	360
Wuluhun	-	191	-	-
Ambulu	-	-	298	2.449
Tempurejo	-	-	-	-
Silo	-	-	177	577
Mayang	-	-	-	-
Mumbulsari	-	-	-	-
Jenggawah	-	-	-	-
Ajang	-	-	-	-
Rambipuji	-	75	-	-
Balang	-	-	-	-
Umbulsari	-	477	-	-
Semboro	1	205	48	54
Jombang	-	-	-	-
Sumberbana	2	286	-	-
Tanggul	10	-	-	-
Bangsahan	-	-	-	-
Panti	-	-	-	-
Sukerambi	-	-	-	-
Arjasa	-	-	-	-
Pokusari	-	-	-	-
Kalisat	-	-	-	-
Ledokombo	-	-	-	-
Sumberjambe	-	-	-	-
Sukowono	-	-	-	-
Jebuk	-	-	-	-
Kaliwates	-	575	-	-
Sumbersari	-	850	-	-
Patrang	-	225	11	32
<b>Nama Kabupaten/Kota</b>	<b>13</b>	<b>2.884</b>	<b>514</b>	<b>3.472</b>

Lanjutan Tabel/Continued Table 5.1.10

Kecamatan Subdistrict	Krisan/Chrysantemum		Mawar/Rose	
	2022	2023	2022	2023
(1)	(6)	(7)	(8)	(9)
Kecong	-	-	-	-
Gumukmas	-	-	1.051	3.232
Puger	-	244	-	166
Wuluh	-	-	1.812	1.818
Ambulu	-	-	-	-
Tempurejo	-	-	1.260	830
Silo	-	-	748	766
Mayang	-	-	-	-
Mumbulsari	-	-	-	-
Jenggawah	-	-	-	-
Ajung	-	-	-	-
Rambipuji	-	-	29	-
Balang	-	-	-	-
Umbulsari	-	-	-	-
Semtom	-	-	21	125
Jombang	-	-	-	-
Sumberbani	-	-	-	644
Tanggul	-	-	105	3.460
Bangsalsari	-	-	-	-
Panti	-	-	-	-
Sukrambi	-	-	23.364	504.750
Arjasa	-	-	-	-
Pakusari	-	-	-	-
Kalisat	-	-	-	-
Ledokombo	-	-	-	-
Sumberjambe	-	-	-	-
Sukowono	-	-	-	-
Jebuk	-	-	-	-
Kaliwates	-	-	-	33.700
Sumbersari	-	-	28	-
Postrang	-	315	111.050	58.230
<b>Nama Kabupaten/Kota</b>	-	<b>559</b>	<b>139.468</b>	<b>607.221</b>

Lanjutan Tabel/Continued Table 5.1.10

Kecamatan Subdistrict	Sedap Malam/Tuberose		Melati Jasmine		Palem Palm	
	2022	2023	2022	2023	2022	2023
(1)	(10)	(11)	(12)	(13)	(14)	(15)
Kecong	-	-	-	-	-	-
Gumukmas	-	-	-	180	-	11.200
Puger	-	230	74	1.938	12	-
Wulahan	-	-	-	-	-	-
Ambulu	-	-	3.014	30.300	-	-
Tempurejo	-	-	490	460	-	-
Silo	-	229	905	942	-	-
Mayang	-	-	-	-	-	-
Mumbul Sari	-	-	-	-	-	-
Jenggawah	-	-	-	-	-	-
Ajung	-	-	-	-	-	-
Rambipuji	-	-	-	96	-	-
Balung	-	-	24	-	-	-
Limbul Sari	-	1.267	-	-	6	259
Semboro	24	59	8	50	1	6
Jombang	-	-	-	-	-	-
Sumberbaru	108	2.218	313	2.825	-	10
Tanggul	191	4.150	74	120	-	-
Bangsalsari	-	-	44	350	-	-
Panti	-	-	-	-	-	-
Sukorambi	-	-	-	-	-	-
Arjasa	-	-	-	-	-	-
Pakusari	-	-	-	-	-	-
Kalisat	-	-	-	-	-	-
Ledokombo	-	-	-	-	-	-
Sumberjambe	-	-	-	-	-	-
Sukowono	-	-	-	-	-	-
Jelbuk	-	-	-	-	-	-
Kaliwates	-	-	-	-	57	65
Sumbersari	-	-	16	-	-	86
Patrang	-	-	33	26	-	-
<b>Nama Kabupaten/Kota</b>	<b>323</b>	<b>8.153</b>	<b>4.995</b>	<b>37.287</b>	<b>71</b>	<b>11.626</b>

Catatan/Note:

Sumber/Source: Badan Pusat Statistik, Statistik Pertanian Hortikultura SPH-SBS/BPS-Statistics Indonesia, Agricultural Statistic for Horticulture SPH-SBS



**Tabel**  
**Table** 5.1.11

**Luas Panen Tanaman Hias Menurut Jenis Tanaman di  
Kabupaten Jember (m<sup>2</sup>) 2020–2023**  
*Harvested Area of Ornamental Plants by Kind of Plant In  
Jember Regency (m<sup>2</sup>) 2020–2023*

Jenis Tanaman Kind of Plants	2020	2021	2022	2023
(1)	(2)	(3)	(4)	(5)
Aglaonema	-	-	1.062	688
Anggrek Pot/Pot Orchid	--	--	-	380
Anggrek Potong/Cut Orchid	--	--	177	201
Anthurium Bunga/Flamingo Lily Flower	218	51	77	243
Bromelia	--	--	-	-
Bugenvil/Bougainvillea	--	--	-	80
Cardyine	--	--	8	1
Dracaena/Dracaena	--	--	-	-
Gerbera (Herbras)	26	--	-	10
Pisang...Pisangan/Heliconia	-	-	107	208
Soka/Ixora	--	--	10	147
Krisan/Chrysantemum	--	--	1	33
Mawar/Rose	54.657	121.742	122.943	35.899
Melati/Jasmine	2.345	2.091	3.806	2.148
Pakis/Leather Leaf Fern	--	--	10	50
Palem/Palm <sup>1</sup>	10.005	25	61	4.163
Phylodendron/Phylodendron	--	--	-	18
Puring/Croton	--	--	14	84
Pedang-pedangan/Sansevieria	79	25	105	157
Sedap Malam/Tuberose	-	-	13	834

Catatan/Note: <sup>1</sup> Satuan luas panen dalam pohon/The unit of harvested area are tree

Sumber/Source: Badan Pusat Statistik, Statistik Pertanian Hortikultura SPH-SBS/BPS-Statistics Indonesia, Agricultural Statistic for Horticulture SPH-SBS

**Tabel** 5.1.12 **Produksi Tanaman Hias Menurut Jenis Tanaman di Kabupaten Jember (tangkal) 2020–2023**  
**Table** 5.1.12 **Production of Ornamental Plants by Kind of Plant Jember Regency (stalks) 2020–2023**

Jenis Tanaman Kind of Plants	2020	2021	2022	2023
(1)	(2)	(3)	(4)	(5)
Aglaonema	--	--	1.172	4.615
Anggrek Pot/Pot Orchid	--	--	--	2.884
Anggrek Potong/Cut Orchid	--	--	534	3.472
Anthurium Bunga/Fleming Lily Flower	854	175	163	1.518
Bromelia	--	--	--	--
Bugenvil/Bougainvillea	--	--	--	975
Cordyline	--	--	29	13
Dracaena/Dracaena	--	--	--	--
Gerbera (Herbrns)	73	--	--	125
Pisang_Pisangan/Heliconia	--	--	172	3.747
Soka/Ixora	--	--	100	2.115
Krisan/Chrysanthemum	--	--	24	559
Mawar/Rose	44.459	139.468	168.663	607.721
Melati/Jasmine <sup>1</sup>	2.495	2.147	4.995	37.287
Pakis/Leather Leaf Fern <sup>2</sup>	--	--	100	147
Palem/Palm	10.005	41	71	11.626
Phylodendron/Phylodendron	--	--	--	211
Puring/Croton	--	--	106	1.260
Pedang-pedangan/Sansevieria	92	25	219	1.492
Sedap Malam/Tuberose	--	--	323	8.153

Catatan/Note: <sup>1</sup> Satuan produksi dalam kg/The unit of production are kg

<sup>2</sup> Satuan produksi dalam pohon/The unit of production are tree

Sumber/Source: Badan Pusat Statistik, Statistik Pertanian Hortikultura SPH-SBS/BPS-Statistics Indonesia, Agricultural Statistic for Horticulture SPH-SBS

**Tabel**  
**Table** 5.1.13

**Produksi Buah-buahan Menurut Kecamatan dan Jenis Tanaman di Kabupaten Jember (kulntal) 2022 dan 2023**  
*Production of Fruits by Subdistrict and Kind of Plant In Jember Regency (kulntal) 2022 and 2023*

Kecamatan Subdistrict	Mangga/Mango		Durian	
	2022	2023	2022	2023
(1)	(2)	(3)	(4)	(5)
Kecrong	3.848	3.550	-	113
Gumukmas	8.840	4.413	58	150
Puger	2.859	6.832	70	120
Wuluhari	35.088	30.348	-	-
Ambulu	6.836	2.528	-	-
Tempurejo	485	465	134	134
Silo	6.405	6.415	1.514	1.882
Mayang	5.600	24.480	923	1.800
Mumbulsari	1.026	726	243	747
Jenggawah	2.430	2.431	710	334
Ajung	50	1.470	73	420
Rambitpuji	3.030	7.965	310	897
Balung	-	248	63	43
Umbulsari	1.063	505	151	210
Semoro	2.554	3.115	882	728
Jombang	1.800	1.684	56	452
Sumberbaru	6.340	4.220	17.426	18.180
Tanggal	2	6.453	4.202	38.241
Bangsalsari	-	981	1.515	7.084
Pariti	377	2.384	4.898	26.862
Sukorambi	1.539	1.936	413	10.587
Arjasa	3.071	8.793	788	12.639
Pakusari	2.436	4.994	589	1.851
Kalisat	3.585	14.943	2.471	665
Ledokombo	1.567	1.150	11.701	24.829
Sumberjambe	1.054	6.500	49.923	40.153
Sukowono	451	433	4.200	1.865
Jelbuk	127	6.294	10.376	28.622
Kaliwates	396	40	51	360
Sumbersari	2.144	-	94	185
Patrang	107	1.468	2.912	5.338
<b>Nama Kabupaten/Kota</b>	<b>105.108</b>	<b>157.764</b>	<b>116.746</b>	<b>225.491</b>

Lanjutan Tabel/Continued Table 5.1.13

Kecamatan Subdistrict	Jeruk Siam/Orange/Tangerine		Pisang/Banana	
	2022	2023	2022	2023
(1)	(6)	(7)	(8)	(9)
Keccong	--	87.200	53.810	95.500
Gumukmas	--	106.403	10.354	69.030
Puger	--	1.813	4.733	4.988
Wuluhari	--	2.143	4.213	6.777
Ambulu	--	5.798	15.675	82.210
Tempurejo	--	2.460	22.755	102.751
Silo	--	--	39.245	69.716
Mayang	--	1.480	11.985	65.000
Mumbulsari	--	1.636	26.642	129.503
Jenggawah	--	38.231	7.432	32.176
Ajung	--	16.050	5.150	6.820
Rambipuji	--	9.780	4.600	10.210
Balung	--	724	12.534	762
Umbulsari	--	247.225	67.026	34.916
Semoro	--	398.938	1.582	3.582
Jombang	--	431.662	829	1.013
Sumberbaru	--	91.320	110.000	88.675
Tanggul	--	232.304	25.635	167.726
Bangsalsari	--	2.600	95.918	305.841
Pariti	--	2.895	8.185	7.445
Sukorambi	--	4.218	12.883	72.075
Arjasa	--	1.976	2.888	4.545
Pakusari	--	--	120	859
Kalisat	--	--	87.527	169.675
Ledokombo	--	--	32.474	39.207
Sumberjambe	--	106	6.651	30.418
Sukowono	--	172	61.289	69.301
Jelbuk	--	148	19.625	41.868
Kaliwates	--	231	968	2.990
Sumbersari	--	--	72	374
Patrang	--	1.214	2.887	8.238
<b>Nama Kabupaten/Kota</b>	<b>--</b>	<b>1.688.777</b>	<b>755.687</b>	<b>1.724.191</b>

Lanjutan Tabel/Continued Table 5.1.13

Kecamatan Subdistrict	Pepaya/Papaya		Salak/Snakefruit	
	2022	2023	2022	2023
(1)	(10)	(11)	(12)	(13)
Kecong	9.520	36.100	-	278
Gumukmas	6.556	41.240	13.827	125.306
Puger	3.365	16.500	207	738
Wulutan	53.706	12.085	922	1.823
Ambulu	7.240	43.839	1.133	10.595
Tempurejo	345	2.589	-	-
Sido	92.384	463.491	507	1.570
Mayang	9.591	72.360	356	1.441
Mumbulsari	19.512	204.526	2.721	641
Jenggawah	1.910	4.911	702	1.114
Ajung	2.153	15.950	178	395
Rambipuji	2.100	11.018	160	315
Balung	1.081	3.611	53	142
Umbulsari	2.334	3.211	21.453	46.153
Semoro	1.442	5.341	1.753	8.255
Jombang	13.931	31.275	911	399
Sumberbaru	13.250	19.196	2.250	6.119
Tanggul	5.232	25.316	2.285	16.910
Bangsalsari	322	997	-	172
Panti	7.538	15.859	-	-
Sukramiti	3.211	19.950	4.400	16.025
Arjasa	6.685	19.287	2.400	9.375
Pakusari	333	4.164	82	473
Kalisat	2.242	4.802	459	392
Ledokombo	34.441	117.416	-	-
Sumberjambe	26.974	40.968	675	1.860
Sukowono	5.659	15.408	121	2
Jelbuk	1.159	4.158	-	200
Kaliwates	1.050	431	-	47
Sumbersari	-	8.873	-	-
Patrang	11.975	41.044	151	120
<b>Nama Kabupaten/Kota</b>	<b>347.240</b>	<b>1.305.916</b>	<b>57.706</b>	<b>250.860</b>

Lanjutan Tabel/Continued Table 5.1.13

Kecamatan Subdistrict	Jeruk Besar/Orange		Rambutan/Rambutan	
	2022	2023	2022	2023
(1)	(14)	(15)	(16)	(17)
Keccong	52	-	784	1.125
Gemukmas	-	-	3.141	-
Puger	-	-	2.480	3.060
Wuluhlan	-	-	1.459	5.142
Ambulu	-	-	12.768	34.194
Tempurejo	-	-	24.132	9.886
Sido	-	-	1.860	4.745
Mayang	-	-	1.860	14.000
Mumbulsari	-	-	2.700	2.700
Jenggawah	-	-	13.978	23.941
Ajung	-	-	2.045	2.800
Rambipuji	-	-	6.006	4.267
Balung	-	-	32	101
Umbulsari	-	-	17.950	25.288
Semboro	315	187	1.223	2.320
Jombang	-	-	1.213	2.056
Sumberbaru	-	-	18.750	26.800
Tanggul	-	-	18.983	8.136
Bangsalsari	500	-	8.125	2.670
Pantil	-	-	12.611	-
Sukrambi	-	-	4.300	39.753
Arjasa	-	-	340	-
Pakusari	140	74	2.094	6.256
Kalisat	-	-	9.567	21.435
Ledinkombo	-	-	1.317	3.836
Sumberjambe	-	-	1.959	152
Sukowono	-	-	2.792	4.018
Jelbuk	-	-	239	28.210
Kaliwates	-	-	2.725	869
Sumbersari	-	-	63	652
Patrang	74	-	335	23.502
<b>Nama Kabupaten/Kota</b>	<b>1.081</b>	<b>261</b>	<b>178.371</b>	<b>301.914</b>

Catatan/Note:

Sumber/Source: Badan Pusat Statistik, Statistik Pertanian Hortikultura SPH-SBS/BPS-Statistics Indonesia, Agricultural Statistik for Horticulture SPH-SBS

**Tabel**  
**Table** 5.1.14

**Produksi Buah-Buahan dan Sayuran Tahunan Menurut Jenis Tanaman di Kabupaten Jember (kuintal) 2020–2023**  
**Production of Annual Fruits and Vegetables by Kind of Plant In Jember Regency (quintal) 2020–2023**

Jenis Tanaman/Kind of Plants	2020	2021	2022	2023
(1)	(2)	(3)	(4)	(5)
<b>Buah–Buahan/Fruits:</b>				
Alpukat/Avocado	49.130	51.730	39.596	104.519
Belimbing/Star Fruit	29.545	27.254	33.715	36.039
Duku/Langsar/Kokosan	17.895	19.747	9.324	28.037
Durian	60.693	37.005	116.746	225.491
Jambu Biji/Guava	43.374	32.206	31.613	159.007
Jambu Air/Water Apple	7.415	10.524	9.805	25.028
Jeruk Siam/Keprok/Orange/Tangerine	2.221.147	1.713.223	1.164.735	1.688.777
Jeruk Pamelor/Pomelo	1.059	1.081	1.081	261
Mangga/Mango	142.280	106.109	105.108	157.764
Manggis/Mangosteen	22.843	2.474	1.491	159.843
Nangka/Kempedak/Jackfruit	69.287	81.269	94.173	107.574
Nanas/Pineapple	2.725	183	672	1.087
Pepaya/Papaya	950.565	260.498	347.240	1.305.916
Pisang/Banana	1.837.151	919.650	755.687	1.724.191
Rambutan	107.632	196.504	178.371	301.914
Salak/Snakefruit	68.073	55.875	57.706	250.860
Sawo/Sapodilla	5.298	5.787	9.278	6.334

Lanjutan Tabel/Continued Table 5.1.14

Jenis Tanaman/Kind of Plants	2020	2021	2022	2023
(1)	(2)	(3)	(4)	(5)
Sirsak/Soursop	9.545	5.863	6.148	40.457
Sukun/Breadfruit	7.908	3.904	3.779	8.153
Anggur	708	686	803	598
Apel	--	--	--	--
Buah Naga	21.077	15.543	13.736	41.817
Jeruk Lemon/Lemon	--	--	381	1.364
Lengkeng/Longan	254	6.567	18.343	23.578
<b>Sayuran/Vegetables:</b>				
Melinjo/Gnetum/Melinjo	5.272	5.002	5.854	6.359
Petai/Twisted Cluster Bean	8.172	6.285	8.358	20.114

Catatan/Note:

Sumber/Source: Badan Pusat Statistik, Statistik Pertanian Hortikultura SPH-SBS/BPS-Statistics Indonesia, Agricultural Statistic for Horticulture SPH-SBS



**Tabel 5.1.15** Luas Panen Rata-rata Produksi dan Total Produksi Sayur-sayuran Menurut Jenis Sayuran di Kabupaten Jember 2023  
**Table 5.1.15** Harvested Area Average Production and Total Production of Vegetables by Type in Jember Regency 2023

Jenis Tanaman Kind of Plants	Luas Panen Area of Harvesting (Ha)	Produktifitas Productivity (kw/Ha)	Produksi Production (kw)
(1)	(2)	(3)	(4)
Bawang Merah/ Red Onion	36	76,14	2.741
Kubis/ Cabbage	82	136,57	11.199
Kembang Kol/ Cauliflower	—	—	—
Petai/ sawi/ Mustard Green	229	99,10	22.695
Kacang Panjang/ Cowpea	285	108,23	30.845
Cabe Besar/ Chili	222	120,76	26.808
Cabe Rawit/ Little Chili	1.691	97,06	164.329
Jamur Tiram	19.483	0,51	9.851
Jamur Merang	35.730	0,63	22.551
Jamur lainnya	—	—	—
Tomat/ Tomatoe	95	133,09	12.644
Terung/ Eggplant	218	147,91	32.244
Buncis/ Stringbean	144	80,55	11.599
Ketimun/ Cucumber	134	149,29	20.005
Labu Siam/ Squash	146	81,84	11.949
Kangkung/ Kangkung	18	254,56	4.582
Bayam/ Spinach	124	55,29	6.856
Melon/ Melon	21	292,43	6.141
Semangka/ Watermelon	1.075	250,44	269.227
<b>Kabupaten Jember</b>			

Sumber/Source: Dinas Tanaman Pangan Hortikultura dan Perkebunan Kabupaten Jember/Departement of Crops Horticulture and Plantation Service/Regency of Jember

**Tabel** 5.1.16 **Luas Panen Rata-rata Produksi dan Total Produksi Bawang Merah Menurut Kecamatan di Kabupaten Jember 2023**  
**Table** 5.1.16 **Harvested Area Average Production and Total Production of shallot by Subdistrict in Jember Regency 2023**

Kecamatan Subdistrict	Luas Panen Area of Harvesting (Ha)	Produktifitas Productivity (kg /Ha)	Produksi Production (kg)
(1)	(2)	(3)	(4)
Kercong	-	-	-
Gamakmas	-	-	-
Poger	-	-	-
Wuluhan	19	70,84	1.346
Ambulu	4	83,75	335
Tempurejo	-	-	-
Silo	-	-	-
Mayang	-	-	-
Mumbulsari	-	-	-
Jenggawah	13	81,54	1.060
Ajung	-	-	-
Rambipuji	-	-	-
Balung	-	-	-
Umbulsari	-	-	-
Semburo	-	-	-
Jombang	-	-	-
Sumberbaru	-	-	-
Tanggul	-	-	-
Bangsasari	-	-	-
Panti	-	-	-
Sukrambi	-	-	-
Anjasa	-	-	-
Pakusari	-	-	-
Kalisat	-	-	-
Ledukombe	-	-	-
Sambejambe	-	-	-
Sokowono	-	-	-
Jeibuk	-	-	-
Kaliwates	-	-	-
Sumbersari	-	-	-
Pitang	-	-	-
<b>Kabupaten Jember</b>	<b>36</b>	<b>76,14</b>	<b>2.741</b>

Sumber/Source: Dinas Tanaman Pangan Hortikultura dan Perkebunan Kabupaten Jember/Department of Crops Horticulture and Plantation Service Regency of Jember

Tabel  
Table 5.1.17

**Luas Panen Rata-rata Produksi dan Total Produksi Kubis Menurut Kecamatan di Kabupaten Jember 2023**  
**Harvested Area Average Production and Total Production of Cabbage by Subdistrict in Jember Regency 2023**

Kecamatan Subdistrict	Luas Panen Area of Harvesting (Ha)	Produktifitas Productivity (kg/Ha)	Produksi Production (kg)
(1)	(2)	(3)	(4)
Kecong	-	-	-
Gumukmas	-	-	-
Puger	35	170,71	3.875
Wulahan	18	184,94	3.329
Ambulu	5	200,00	1.000
Tempurejo	22	120,00	2.640
Silo	-	-	-
Mayang	-	-	-
Mumbulsari	-	-	-
Jenggawah	-	-	-
Ajung	-	-	-
Rambahaji	-	-	-
Balung	2	177,50	355
Umbulsari	-	-	-
Semboro	-	-	-
Jombang	-	-	-
Sumberbaru	-	-	-
Tanggul	-	-	-
Bangsalsari	-	-	-
Pantir	-	-	-
Sukurambi	-	-	-
Anjasa	-	-	-
Pakusari	-	-	-
Kalisat	-	-	-
Ledokombo	-	-	-
Sumberjambe	-	-	-
Sokowono	-	-	-
Jelbuk	-	-	-
Kaliwates	-	-	-
Sumbersari	-	-	-
Patrang	-	-	-
<b>Kabupaten Jember</b>	<b>82</b>	<b>134,57</b>	<b>11.199</b>

Sumber/Source: Dinas Tanaman Pangan Hortikultura dan Perkebunan Kabupaten Jember/Departement of Crops Horticulture and Plantation Service Agency of Jember

**Tabel** 5.1.18 **Luas Panen Rata-rata Produksi dan Total Produksi Cabai Keriting Menurut Kecamatan di Kabupaten Jember 2023**  
**Table** 5.1.18 **Harvested Area Average Production and Total Production of Curly Chilli by Subdistrict in Jember Regency 2023**

Kecamatan Subdistrict	Luas Panen Area of Harvesting (Ha)	Produktifitas Productivity (kg/Ha)	Produksi Production (kg)
(1)	(2)	(3)	(4)
Kecong	-	-	-
Gumukmas	-	-	-
Puger	-	-	-
Wulahan	-	-	-
Ambulu	-	-	-
Tempurejo	-	-	-
Silo	-	-	-
Mayang	-	-	-
Mumbulsari	-	-	-
Jenggawah	-	-	-
Ajung	1	289,00	289
Rambahaji	-	-	-
Bakung	-	-	-
Umbulsari	-	-	-
Semboro	-	-	-
Jombang	-	-	-
Sumberbaru	-	-	-
Tanggul	-	-	-
Bangsalsari	-	-	-
Pantir	-	-	-
Sukurambi	-	-	-
Anjasa	-	-	-
Pakusari	-	-	-
Kalisat	-	-	-
Ledokombo	-	-	-
Sumberjambe	-	-	-
Sokowono	-	-	-
Jelbuk	-	-	-
Kaliwates	-	-	-
Sumbersari	-	-	-
Patrang	-	-	-
<b>Kabupaten Jember</b>	<b>1</b>	<b>289,00</b>	<b>289</b>

Sumber/Source: Dinas Tanaman Pangan Hortikultura dan Perkebunan Kabupaten Jember/Departement of Crops Horticulture and Plantation Service Agency of Jember

**Tabel**  
**Table** 5.1.19

**Luas Panen Rata-rata Produksi dan Total Produksi Petsai/  
Sawi Menurut Kecamatan di Kabupaten Jember 2023**  
*Harvested Area Average Production and Total Production of  
Chines Cabbage by Subdistrict in Jember Regency 2023*

Kecamatan Subdistrict	Luas Panen Area of Harvesting (Ha)	Produktivitas Productivity (kg/Ha)	Produksi Production (kg)
(1)	(2)	(3)	(4)
Kencong	-	-	-
Gumukmas	-	-	-
Puger	-	-	-
Wulahan	-	-	-
Ambulu	-	-	-
Lemporejo	-	-	-
Silo	-	-	-
Mayang	21	96,95	2.036
Mumbulsari	-	-	-
Jenggawah	-	-	-
Ajung	-	-	-
Rambipuji	-	-	-
Balung	3	119,33	358
Umbulsari	-	-	-
Semboro	-	-	-
Jiribang	-	-	-
Sumberbani	-	-	-
Tanggul	-	-	-
Bangsari	-	-	-
Panti	-	-	-
Sokorambi	165	104,33	17.215
Arjasa	-	-	-
Pakusari	-	-	-
Kalisat	-	-	-
Ledokombo	-	-	-
Sumberjambe	-	-	-
Sokowono	-	-	-
Jelbuk	-	-	-
Kaliwates	24	85,38	2.049
Sumbersari	4	95,75	383
Patrang	12	54,50	654
<b>Kabupaten Jember</b>	<b>229</b>	<b>99,10</b>	<b>22.695</b>

Sumber/Source : Dinas Tanaman Pangan Hortikultura dan Perkebunan Kabupaten Jember/Department of Crops Horticulture and Plantation Service Regency of Jember

**Tabel**  
**Table** 5.1.20

**Luas Panen Rata-rata Produksi dan Total Produksi Kacang Panjang Menurut Kecamatan di Kabupaten Jember 2023**  
**Harvested Area Average Production and Total Production of Yardlong Bean by Subdistrict in Jember Regency 2023**

Kecamatan Subdistrict	Luas Panen Area of Harvesting (Ha)	Produktivitas Productivity (kg/Ha)	Produksi Production (kg)
(1)	(2)	(3)	(4)
Kecong	1	48,00	48
Gumukmas	2	217,50	435
Poger	-	-	-
Wulahan	21	104,95	2.204
Ambulu	106	113,02	11.980
Temparejo	20	115,00	2.300
Silo	-	-	-
Mayang	15	102,93	1.544
Mumbulsari	4	130,00	520
Jenggawah	9	115,56	1.040
Ajung	33	97,58	3.220
Rambipuji	1	156,00	156
Balung	1	135,00	135
Umblisan	5	126,40	632
Semboro	38	85,82	3.261
Jombang	2	168,00	336
Sambutan	9	108,44	976
Tanggul	8	99,88	799
Bangsalsari	-	-	-
Panti	-	-	-
Sokorambi	2	114,50	229
Ajasa	-	-	-
Paksari	-	-	-
Kalisat	2	85,50	171
Ledokombo	-	-	-
Sumberjambe	-	-	-
Sokowarno	-	-	-
Jebuk	-	-	-
Kaliwates	-	-	-
Sumbersari	5	122,80	614
Patrang	1	245,00	245
<b>Kabupaten Jember</b>	<b>285</b>	<b>108,23</b>	<b>30.845</b>

Sumber/Source: Dinas Tanaman Pangan, Hortikultura dan Perkebunan Kabupaten Jember/Departement of Crops, Horticulture and Plantation Service Regency of Jember

**Tabel**  
**Table** 5.1.21

**Luas Panen Rata-rata Produksi dan Total Produksi Cabe Besar Menurut Kecamatan di Kabupaten Jember 2023**  
**Harvested Area Average Production and Total Production of Great Chili by Subdistrict in Jember Regency 2023**

Kecamatan Subdistrict	Luas Panen Area of Harvesting (Ha)	Produktifitas Productivity (kg/Ha)	Produksi Production (kg)
(1)	(2)	(3)	(4)
Kecong	-	-	-
Gumukmas	-	-	-
Puger	3	150,00	450
Wulutan	49	141,27	6.922
Ambulu	83	101,71	8.442
Tempurejo	11	136,82	1.505
Silo	-	-	-
Mayang	15	106,13	1.592
Mumbulsari	-	-	-
Jenggawah	16	119,38	1.910
Ajung	3	143,00	429
Rambipuji	2	214,00	428
Bakung	2	120,50	241
Umbulsari	-	-	-
Semboro	8	136,50	1.092
Jombang	-	-	-
Sumberbaru	12	123,58	1.483
Tanggul	6	137,33	824
Bangsalsari	-	-	-
Panti	1	162,48	162
Sukramiri	3	125,67	377
Anjasa	-	-	-
Pakusari	-	-	-
Kalisat	-	-	-
Ledokombo	-	-	-
Sumberjambe	-	-	-
Sokowono	2	102,50	205
Jelbuk	-	-	-
Kaliwates	-	-	-
Sumbersari	-	-	162
Patrang	6	97,33	584
<b>Kabupaten Jember</b>	<b>222</b>	<b>120,74</b>	<b>26.808</b>

Sumber/Source: Dinas Tanaman Pangan Hortikultura dan Perkebunan Kabupaten Jember/Departement of Crops Horticulture and Plantation Service Agency of Jember

Tabel  
Table 5.1.22

**Luas Panen Rata-rata Produksi dan Total Produksi Cabe Rawit Menurut Kecamatan di Kabupaten Jember 2023**  
**Harvested Area Average Production and Total Production of Chili by Subdistrict in Jember Regency 2023**

Kecamatan Subdistrict	Luas Panen Area of Harvesting (Ha)	Produktifitas Productivity (kg/Ha)	Produksi Production (kg)
(1)	(2)	(3)	(4)
Kercong	6	72,33	434
Gumukmas	157	81,17	12.744
Puger	51	130,86	6.674
Wulahan	126	144,83	18.249
Ambulu	38	115,16	4.376
Tempurejo	15	162,00	2.430
Silo	91	100,62	9.156
Mayang	40	110,83	4.433
Mumbulsari	41	121,20	4.969
Jenggawah	15	114,67	1.720
Ajung	33	62,73	2.070
Rambipuji	3	83,00	249
Balung	19	115,05	2.186
Umbulsari	11	117,55	1.293
Semboro	16	129,06	2.065
Jombang	6	147,67	886
Sumberbaru	19	115,00	2.185
Tanggul	6	175,17	1.051
Bangsalsari	10	88,70	887
Panti	1	150,00	150
Sukomambi	6	134,83	809
Arjasa	55	157,09	8.640
Pakusari	23	127,22	2.926
Kalisat	504	85,30	42.990
Ledokombo	105	93,53	9.821
Sumberjambe	37	89,84	3.324
Sukowono	100	71,54	7.154
Jelbuk	142	59,96	8.515
Kaliwates	1	156,00	156
Sombersari	6	113,00	678
Patrang	10	110,90	1.109
<b>Kabupaten Jember</b>	<b>1.693</b>	<b>97,04</b>	<b>164.329</b>

Sumber/Source: Dinas Tanaman Pangan Hortikultura dan Perkebunan Kabupaten Jember/Departement of Crops, Horticulture and Plantation Service Agency of Jember



Tabel  
Table 5.1.23

**Luas Panen Rata-rata Produksi dan Total Produksi Jamur Menurut Kecamatan di Kabupaten Jember 2023**  
**Harvested Area Average Production and Total Production of Mushrooms by Subdistrict in Jember Regency 2023**

Kecamatan Subdistrict	Luas Panen Area of Harvesting (Ha)	Produktifitas Productivity (kg/Ha)	Produksi Production (kg)
(1)	(2)	(3)	(4)
Kecong	-	-	-
Gumukmas	-	-	-
Puger	-	-	-
Wulutan	53	0,17	9
Ambulu	-	-	-
Tempurejo	-	-	-
Silo	2.285	0,54	1.235
Mayang	-	-	-
Mumbulsari	-	-	-
Jenggawah	-	-	-
Ajung	17.270	0,09	1.570
Rambipuji	12.700	0,25	8.175
Balung	-	-	-
Umbulsari	-	-	-
Semboro	-	-	-
Jombang	-	-	-
Sumberbaru	-	-	-
Tanggul	-	-	-
Bangsalsari	-	-	-
Panti	650	0,31	200
Sukramiri	-	-	-
Anjasa	-	-	-
Pakusari	-	-	-
Kalisat	-	-	-
Ledokombo	-	-	-
Sumberjambe	-	-	-
Sokowarno	-	-	-
Jelbuk	-	-	-
Kaliwates	1.260	0,21	270
Sumbersari	215	1,87	401
Patrang	780	0,17	130
<b>Kabupaten Jember</b>	<b>55.213</b>	<b>0,22</b>	<b>11.990</b>

Sumber/Source: Dinas Tanaman Pangan Hortikultura dan Perkebunan Kabupaten Jember/Departement of Crops Horticulture and Plantation Service Regency of Jember.

**Tabel**  
**Table** 5.1.24

**Luas Panen Rata-rata Produksi dan Total Produksi Tomat Menurut Kecamatan di Kabupaten Jember 2023**  
**Harvested Area Average Production and Total Production of Tomato by Subdistrict in Jember Regency 2023**

Kecamatan Subdistrict	Luas Panen Area of Harvesting (Ha)	Produktifitas Productivity (kg/Ha)	Produksi Production (kg)
(1)	(2)	(3)	(4)
Kecong	-	-	-
Gumukmas	2	33,50	67
Puger	-	-	-
Wulutan	-	-	-
Ambulu	7	145,00	1.015
Tempurejo	-	-	-
Silo	-	-	-
Mayang	11	182,91	2.012
Mumbulsari	-	-	-
Jenggawah	-	-	-
Ajung	7	190,29	1.395
Rambipuji	-	-	-
Bakung	-	-	-
Umbulsari	6	135,67	814
Semboro	14	110,07	1.541
Jombang	-	-	-
Sumberbaru	7	149,71	1.048
Tanggul	4	137,75	551
Bangsalsari	-	-	-
Pantir	-	-	-
Sukurambi	7	133,43	934
Anjasa	-	-	-
Pakusari	-	-	-
Kalisat	5	100,80	504
Ledokombo	-	-	-
Sumberjambe	1	95,00	95
Sokowono	21	102,62	2.155
Jelbuk	-	-	-
Kaliwates	-	-	-
Sumbersari	1	102,00	102
Patrang	2	205,50	411
<b>Kabupaten Jember</b>	<b>95</b>	<b>133,09</b>	<b>12.444</b>

Sumber/Source: Dinas Tanaman Pangan Hortikultura dan Perkebunan Kabupaten Jember/Departement of Crops Horticulture and Plantation Service Agency of Jember

Tabel  
Table 5.1.25

**Luas Panen Rata-rata Produksi dan Total Produksi Terung  
Menurut Kecamatan di Kabupaten Jember 2023**  
*Harvested Area Average Production and Total Production of  
Eggplant by Subdistrict in Jember Regency 2023*

Kecamatan Subdistrict	Luas Panen Area of Harvesting (Ha.)	Produktivitas Productivity (kg/Ha.)	Produksi Production (kg)
(1)	(2)	(3)	(4)
Kerinci	-	-	-
Gumukmas	-	-	-
Puger	-	-	-
Wulutan	6	223,50	1.341
Ambulu	62	143,69	8.909
Tempurejo	-	-	-
Silo	-	-	-
Mayang	24	173,29	4.159
Mumbulsari	20	132,95	2.659
Jenggawah	7	236,29	1.654
Ajung	31	102,45	3.381
Rambipuji	-	-	-
Balung	-	-	-
Umbulsari	2	244,00	488
Semboro	26	153,69	3.996
Jombang	4	71,25	285
Sumberbaru	9	178,44	1.606
Tanggul	9	182,00	1.638
Bangsalsari	-	-	-
Panti	-	-	-
Sokorambi	-	-	-
Anjasa	-	-	-
Pakusari	-	-	-
Kalisat	8	119,13	953
Ledokombo	-	-	-
Sumberjambe	-	-	-
Sokowono	-	-	-
Jelbuk	-	-	-
Kaliwates	-	-	-
Sombensari	7	144,57	1.012
Patrang	1	163,00	163
<b>Kabupaten Jember</b>	<b>218</b>	<b>147,91</b>	<b>32.244</b>

Sumber/Source: Dinas Tanaman Pangan Hortikultura dan Perkebunan Kabupaten Jember/Department of Crops, Horticulture and Plantation Service/Regency of Jember

Tabel  
Table 5.1.26

Luas Panen Rata-rata Produksi dan Total Produksi Buncis Menurut Kecamatan di Kabupaten Jember 2023  
Harvested Area Average Production and Total Production of Green Bean by Subdistrict in Jember Regency 2023

Kecamatan Subdistrict	Luas Panen Area of Harvesting (Ha.)	Produktivitas Productivity (kg/Ha.)	Produksi Production (kg)
(1)	(2)	(3)	(4)
Kerinci	-	-	-
Gumukmas	-	-	-
Puger	-	-	-
Wulutan	27	61,82	1.360
Ambulu	83	79,13	6.568
Tempurejo	-	-	-
Silo	-	-	-
Mayang	-	-	-
Mumbulsari	-	-	-
Jenggawah	-	-	-
Ajung	5	101,00	505
Rambipuji	-	-	-
Balung	-	-	-
Umbulsari	9	91,89	827
Semboro	10	92,10	921
Jombang	-	-	-
Sumberbaru	-	-	-
Tanggul	2	104,50	209
Bangsalsari	-	-	-
Panti	-	-	-
Sokorambi	13	93,00	1.209
Arjasa	-	-	-
Pakusari	-	-	-
Kalisat	-	-	-
Ledokombo	-	-	-
Sumberjambe	-	-	-
Sokowarno	-	-	-
Jelbuk	-	-	-
Kaliwates	-	-	-
Sombensari	-	-	-
Patrang	-	-	-
<b>Kabupaten Jember</b>	<b>144</b>	<b>80,55</b>	<b>11.599</b>

Sumber/Source: Dinas Tanaman Pangan Hortikultura dan Perkebunan Kabupaten Jember/Departement of Crops Horticulture and Plantation Service Regency of Jember.

Tabel  
Table 5.1.27Luas Panen Rata-rata Produksi dan Total Produksi Ketimun Menurut Kecamatan di Kabupaten Jember 2023  
*Harvested Area Average Production and Total Production of Cucumber by Subdistrict in Jember Regency 2023*

Kecamatan Subdistrict	Luas Panen Area of Harvesting (Ha)	Produktifitas Productivity (kg/Ha)	Produksi Production (kg)
(1)	(2)	(3)	(4)
Kecong	-	-	-
Gumukmas	-	-	-
Puger	-	-	-
Wulutan	-	-	-
Ambulu	6	196,17	1.177
Tempurejo	-	-	-
Silo	-	-	-
Mayang	16	211,75	3.388
Mumbulsari	11	163,73	1.801
Jenggawah	1	90,00	90
Ajung	44	83,75	3.685
Rambipuji	3	226,00	226
Bakung	3	215,00	215
Umbulsari	5	184,60	923
Semboro	24	157,21	3.773
Jombang	3	159,33	478
Sumberbaru	8	195,63	1.565
Tanggal	5	175,80	879
Bangsalsari	-	-	-
Pamir	-	-	-
Sukramiri	4	184,75	739
Anjasa	-	-	-
Pakusari	-	-	-
Kalisat	-	-	-
Ledokombo	-	-	-
Sumberjambe	-	-	-
Sokowono	-	-	-
Jelbuk	-	-	-
Kaliwates	-	-	-
Sombersari	4	195,50	782
Patrang	1	284,00	284
<b>Kabupaten Jember</b>	<b>134</b>	<b>149,29</b>	<b>20.005</b>

Sumber/Source: Dinas Tanaman Pangan Hortikultura dan Perkebunan Kabupaten Jember/Departement of Crops Horticulture and Plantation Service Agency of Jember

**Tabel 5.1.28** Luas Panen Rata-rata Produksi dan Total Produksi Labu Siam Menurut Kecamatan di Kabupaten Jember 2023  
**Table** 5.1.28 *Harvested Area Average Production and Total Production of Squash by Subdistrict in Jember Regency 2023*

Kecamatan Subdistrict	Luas Panen Area of Harvesting (Ha)	Produktifitas Productivity (kg/Ha)	Produksi Production (kg)
(1)	(2)	(3)	(4)
Kecong	-	-	-
Gumukmas	-	-	-
Puger	-	-	-
Wulutan	-	-	-
Ambulu	-	-	-
Tempurejo	-	-	-
Silo	-	-	-
Mayang	-	-	-
Mumbulsari	-	-	-
Jenggawah	-	-	-
Ajung	-	-	-
Rambipuji	-	-	-
Bakung	-	-	-
Umbulsari	-	-	-
Semboro	6	257,50	1.545
Jombang	-	-	-
Sumberbaru	7	199,86	1.399
Tanggul	5	327,60	1.638
Bangsalsari	-	-	-
Panti	-	-	-
Sukurambi	-	-	-
Anjasa	-	-	-
Pakusari	-	-	-
Kalisat	-	-	-
Ledokombo	-	-	-
Sumberjambe	-	-	-
Sokowono	-	-	-
Jelbuk	-	-	-
Kaliwates	-	-	-
Sumbersari	-	-	-
Patrang	-	-	-
<b>Kabupaten Jember</b>	<b>11</b>	<b>254,96</b>	<b>4.582</b>

Sumber/Source: Dinas Tanaman Pangan Hortikultura dan Perkebunan Kabupaten Jember/Departement of Crops Horticulture and Plantation Service Regency of Jember

**Tabel**  
**Table** 5.1.29

**Luas Panen Rata-rata Produksi dan Total Produksi Kangkung Menurut Kecamatan di Kabupaten Jember 2023**  
**Harvested Area Average Production and Total Production of Kangkong by Subdistrict in Jember Regency 2023**

Kecamatan Subdistrict	Luas Panen Area of Harvesting (Ha)	Produktifitas Productivity (kg/Ha)	Produksi Production (kg)
(1)	(2)	(3)	(4)
Kecang	-	-	-
Gumukmas	-	-	-
Puger	-	-	-
Wulahan	-	-	-
Ambulu	-	-	-
Tempurejo	-	-	-
Silo	-	-	-
Mayang	-	-	-
Mumbulsari	-	-	-
Jenggawah	-	-	-
Ajung	3	125,00	375
Rambahaji	-	-	-
Balung	3	130,67	392
Umbulsari	-	-	-
Semboro	48	65,75	3.156
Jombang	3	68,33	205
Sumberbaru	9	82,22	740
Tanggul	6	100,83	605
Bangsalsari	-	-	-
Pantir	-	-	-
Sukurambi	50	87,62	4.381
Anjasa	-	-	-
Pakusari	-	-	-
Kalisat	-	-	-
Ledokombo	-	-	-
Sumberjambe	-	-	-
Sokowono	-	-	-
Jelbuk	-	-	-
Kaliwates	12	107,17	1.286
Sumbersari	-	-	-
Patrang	12	67,42	809
<b>Kabupaten Jember</b>	<b>146</b>	<b>81,84</b>	<b>11.949</b>

Sumber/Source: Dinas Tanaman Pangan Hortikultura dan Perkebunan Kabupaten Jember/Department of Crop, Horticulture and Plantation Service Regency of Jember

Tabel  
 Table 5.1.30

**Luas Panen Rata-rata Produksi dan Total Produksi Bayam  
 Menurut Kecamatan di Kabupaten Jember 2023**  
*Harvested Area Average Production and Total Production of  
 Spinach by Subdistrict in Jember Regency 2023*

Kecamatan Subdistrict	Luas Panen Area of Harvesting (Ha)	Produktifitas Productivity (kg/Ha)	Produksi Production (kg)
(1)	(2)	(3)	(4)
Kecang	-	-	-
Gumukmas	-	-	-
Puger	-	-	-
Wulahan	-	-	-
Amboi	-	-	-
Tempurejo	-	-	-
Silo	-	-	-
Mayang	-	-	-
Mumbulsari	-	-	-
Jenggawah	-	-	-
Ajung	-	-	-
Rambahaji	-	-	-
Balung	1	48,00	48
Umbulsari	-	-	-
Semboro	23	58,17	1.338
Jombang	-	-	-
Sumberbaru	-	-	-
Tanggul	9	94,78	853
Bangsalsari	-	-	-
Pantir	-	-	-
Sukurambi	55	50,45	2.775
Arjasa	-	-	-
Pakusari	-	-	-
Kalisat	-	-	-
Ledokombo	-	-	-
Sumberjambe	-	-	-
Sokowono	-	-	-
Jelbuk	-	-	-
Kaliwates	24	49,83	1.196
Sumbersari	-	-	-
Patrang	12	53,83	646
<b>Kabupaten Jember</b>	<b>124</b>	<b>55,29</b>	<b>6.856</b>

Sumber/Source: Dinas Tanaman Pangan Hortikultura dan Perkebunan Kabupaten Jember/Departement of Crops Horticulture and Plantation Service Regency of Jember



**Tabel**  
**Table** 5.1.31

**Luas Panen Rata-rata Produksi dan Total Produksi Melon Menurut Kecamatan di Kabupaten Jember 2023**  
**Harvested Area Average Production and Total Production of Melon by Subdistrict in Jember Regency 2023**

Kecamatan Subdistrict	Luas Panen Area of Harvesting (Ha)	Produktifitas Productivity (kg/Ha)	Produksi Production (kg)
(1)	(2)	(3)	(4)
Kecang	-	-	-
Gumukmas	-	-	-
Puger	-	-	-
Wulutan	-	-	-
Ambulu	5	230,00	1.150
Tempurejo	-	-	-
Silo	-	-	-
Mayang	-	-	-
Mumbulsari	-	-	-
Jenggawah	-	-	-
Ajung	1	200,00	200
Rambipuji	-	-	-
Bakung	9	330,56	2.975
Umbulsari	-	-	-
Semboro	-	-	-
Jombang	-	-	-
Sumberbaru	-	-	-
Tanggul	-	-	-
Bangsalsari	-	-	-
Panti	-	-	-
Sukorambi	-	-	-
Anasa	-	-	-
Pakusari	-	-	-
Kalisat	-	-	-
Ledokombo	-	-	-
Sumberjambe	-	-	-
Sukowono	-	-	-
Jelbuk	-	-	-
Kaliwates	-	-	-
Sarribersari	-	-	-
Patrang	6	302,67	1.816
<b>Kabupaten Jember</b>	<b>21</b>	<b>292,43</b>	<b>6.141</b>

Sumber/Source: Dinas Tanaman Pangan Hortikultura dan Perkebunan Kabupaten Jember/Departement of Crops, Horticulture and Plantation Service Regency of Jember

Tabel  
 Table 5.1.32

**Luas Panen Rata-rata Produksi dan Total Produksi Semangka  
 Menurut Kecamatan di Kabupaten Jember 2023**  
*Harvested Area Average Production and Total Production of  
 Watermelon by Subdistrict in Jember Regency 2023*

Kecamatan Subdistrict	Luas Panen Area of Harvesting (Ha)	Produktifitas Productivity (kg /Ha)	Produksi Production (kg)
(1)	(2)	(3)	(4)
Kecang	-	-	-
Gumukmas	382	259,32	99.060
Puger	600	251,67	151.000
Wuluhan	-	-	-
Ambulu	4	200,00	800
Tempurejo	-	-	-
Silo	-	-	-
Mayang	11	252,27	2.775
Mumbulsari	3	216,67	650
Jenggawah	3	320,00	960
Ajung	-	-	-
Rambipuji	-	-	-
Bakung	11	302,73	3.330
Umbulsari	-	-	-
Semboro	-	-	-
Jombang	-	-	-
Sumberbaru	-	-	-
Tanggul	-	-	-
Bangsalsari	5	224,00	1.120
Panti	-	-	-
Sukoramit	-	-	-
Anasa	5	235,00	1.175
Pakusari	-	-	-
Kalisat	51	163,86	8.357
Ledokombo	-	-	-
Sumberjambe	-	-	-
Sukowono	-	-	-
Jelbuk	-	-	-
Kaliwates	-	-	-
Sambasari	-	-	-
Patrang	-	-	-
<b>Kabupaten Jember</b>	<b>1.075</b>	<b>230,44</b>	<b>269.222</b>

Sumber/Source: Dinas Tanaman Pangan Hortikultura dan Perkebunan Kabupaten Jember/Department of Crops Horticulture and Plantation Service Regency of Jember

**Tabel** 5.1.33 **Luas Panen Rata-rata Produksi dan Total Produksi Tanaman Biofarmaka Menurut Jenis Tanaman di Kabupaten Jember 2023**  
**Harvested Area Average Production and Total Production of Medicinal Plants by Type Plants in Jember Regency 2023**

Jenis Tanaman Kind of Plants	Luas Panen Area of Harvesting (m <sup>2</sup> )	Produktifitas Productivity (kg/m <sup>2</sup> )	Produksi Production (kg)
(1)	(2)	(3)	(4)
Jahé/ Ginger	131.600	2,17	286.161
Laos/Lengkuas/ Galanga	30.772	2,18	67.130
Kencur/ East Indian Galangol	19.013	2,24	42.601
Kunyit/ Turmeric	38.787	1,94	75.359
Lempuyang/ Zingiber Anomaticum	2.292	4,65	10.647
Temu Lawak/ Java Turmeric	15.460	1,66	25.653
Temu Ireng/ Black Turmeric	11.286	1,77	19.934
Temu Kunyit/ Chines keys	12.357	1,70	20.774
Serai/Lemongrass	11.757	6,23	73.194
Kapolaga / Java Cardamom	153.140	1,88	288.357
Mengkudu/Pace/ Indian Mulberry	9.696	28,05	271.986
Mahkota Dewa	2.027	40,09	81.253
Jeruk Nipis/Lime	2.762	5,81	16.042
Sambiloto/ King of Bitter	992	3,49	3.465
Lidah Buaya/Aloe Vera	1.577	2,33	3.674
<b>Kabupaten Jember</b>			

Sumber/Source: Dinas Tanaman Pangan Hortikultura dan Perkebunan Kabupaten Jember/Department of Crops Horticulture and Plantation Service Regency of Jember

Tabel  
 Table 5.1.34

**Luas Panen Rata-rata Produksi dan Total Produksi Jahe  
 Menurut Kecamatan di Kabupaten Jember 2023**  
*Harvested Area Average Production and Total Production of  
 Ginger by Subdistrict in Jember Regency 2023*

Kecamatan Subdistrict	Luas Panen Area of Harvesting (m <sup>2</sup> )	Produktifitas Productivity (kg/m <sup>2</sup> )	Produksi Production (kg)
(1)	(2)	(3)	(4)
Kencong	200	3,25	650
Gumukmas	69	7,10	490
Puger	350	0,17	60
Wulutan	4.343	5,91	25.651
Ambulu	2.858	2,84	8.115
Tempurejo	4.500	0,25	1.125
Silo	67.450	1,81	122.150
Mayang	4.000	1,70	6.800
Mumbulsari	-	-	-
Jenggawah	413	1,46	602
Ajung	71	7,44	528
Rambipuji	36	3,47	125
Bakung	142	1,70	241
Umbulsari	950	3,63	3.450
Semboro	37	5,53	177
Jombang	102	5,94	606
Sumberbaru	13.400	4,99	66.920
Tanggul	300	9,17	2.750
Bangsalsari	2.000	1,60	3.200
Panti	5.000	0,85	4.250
Sukramati	-	-	-
Anasa	-	-	-
Pakusari	-	-	-
Kalisat	-	-	-
Ledokombo	1.875	1,11	2.083
Sumberjambe	20.000	1,50	30.000
Sukowono	930	1,99	1.850
Jelbuk	1.450	1,76	2.550
Kaliwates	5	1,76	55
Sambisari	24	2,13	51
Patrang	1.100	1,53	1.682
<b>Kabupaten Jember</b>	<b>131.600</b>	<b>2,17</b>	<b>286.161</b>

Sumber/Source: Dinas Tanaman Pangan Hortikultura dan Perkebunan Kabupaten Jember/Department of Crops, Horticulture and Plantation Service Regency of Jember

**Tabel**  
**Table** 5.1.35

**Luas Panen Rata-rata Produksi dan Total Produksi Lengkuas/  
Laos Menurut Kecamatan di Kabupaten Jember 2023**  
*Harvested Area Average Production and Total Production of  
Galanga by Subdistrict in Jember Regency 2023*

Kecamatan Subdistrict	Luas Panen Area of Harvesting (m <sup>2</sup> )	Produktifitas Productivity (kg/m <sup>2</sup> )	Produksi Production (kg)
(1)	(2)	(3)	(4)
Kerucang	50	3,50	175
Gumukmas	51	2,08	106
Pager	75	0,88	66
Wuluhun	-	-	615
Ambulu	6.232	2,04	12.696
Temparejo	4.500	0,75	3.375
Silo	705	4,72	3.329
Mayang	6.000	3,20	19.200
Mumbulsari	-	-	-
Jenggawah	263	3,52	925
Ajung	75	6,76	507
Rambipuji	12	6,50	78
Bakung	-	-	-
Umbulsari	150	6,00	900
Semboro	85	6,46	549
Jimbang	19	19,74	375
Samberejo	1.080	7,11	7.680
Tanggul	600	5,62	3.370
Bangsalsari	1.500	2,33	3.500
Pani	6.000	0,71	4.250
Sokorambi	-	-	-
Arjasa	-	-	-
Pakusari	-	-	-
Kalisat	-	-	-
Ledokombo	1.950	1,19	2.312
Semberjambe	-	-	-
Sokowarno	-	-	-
Jetbuk	1.400	2,14	3.000
Kaliwates	-	-	-
Sumbersari	16	4,06	65
Patrang	9	6,33	57
<b>Kabupaten Jember</b>	<b>30.772</b>	<b>2,18</b>	<b>67.130</b>

Sumber/Source : Dinas Tanaman Pangan Hortikultura dan Perkebunan Kabupaten Jember/Department of Crops Horticulture and Plantation Service Agency of Jember

Tabel  
 Table 5.1.36

**Luas Panen Rata-rata Produksi dan Total Produksi Kencur  
 Menurut Kecamatan di Kabupaten Jember 2023**  
*Harvested Area Average Production and Total Production of  
 East Indian Galangal by Subdistrict in Jember Regency 2023*

Kecamatan Subdistrict	Luas Panen Area of Harvesting (m <sup>2</sup> )	Produktifitas Productivity (kg/m <sup>2</sup> )	Produksi Production (kg)
(1)	(2)	(3)	(4)
Kencong	150	5,67	850
Gumukmas	42	5,62	236
Poger	55	0,44	24
Widuhun	-	-	250
Ambulu	2.935	2,65	7.781
Tempurejo	5.500	0,25	1.375
Silo	835	4,46	3.725
Muyang	2.000	1,70	3.400
Mumbulsari	-	-	-
Jenggawah	169	1,61	272
Ajang	40	5,80	232
Rambahaji	36	5,97	215
Bahung	168	1,80	302
Umbulsari	125	5,94	742
Semboro	20	6,80	136
Jombang	30	5,57	167
Sumberbaru	3.150	4,93	15.526
Tanggul	600	3,33	1.998
Bangsalsari	1.500	1,80	2.700
Panti	500	3,00	1.500
Sukorambi	-	-	-
Arjasa	-	-	-
Pakusari	-	-	-
Kalisat	-	-	-
Ledokombo	1.150	1,01	1.160
Sumberjambe	-	-	-
Sokowino	-	-	-
Jelbuk	-	-	-
Kaliwates	-	-	-
Sumbersari	-	-	-
Patrang	8	1,25	10
<b>Kabupaten Jember</b>	<b>19.813</b>	<b>2,24</b>	<b>42.601</b>

Sumber/Source: Dinas Tanaman Pangan Hortikultura dan Perkebunan Kabupaten Jember/Departement of Crops Horticulture and Plantation Service Regency of Jember

**Tabel**  
**Table** 5.1.37

**Luas Panen Rata-rata Produksi dan Total Produksi Kunyit Menurut Kecamatan di Kabupaten Jember 2023**  
**Harvested Area Average Production and Total Production of Turmeric by Subdistrict in Jember Regency 2023**

Kecamatan Subdistrict	Luas Panen Area of Harvesting (m <sup>2</sup> )	Produktifitas Productivity (kg/m <sup>2</sup> )	Produk Production (kg)
(1)	(2)	(3)	(4)
Kecang	300	5,83	1.750
Gumukmas	39	8,00	312
Puger	264	0,39	102
Wulahan	2.251	4,69	10.562
Ambulu	3.861	2,15	8.302
Tempurejo	7.500	0,24	1.775
Silo	675	5,62	3.796
Mayang	6.000	2,80	16.800
Mumbulsari	-	-	-
Jenggawah	264	2,93	774
Ajung	55	6,25	344
Rambahaji	36	6,25	225
Balung	200	1,50	300
Umbulsari	-	-	-
Semboro	173	4,80	830
Jombang	74	6,62	490
Sumberbaru	1.370	5,81	7.955
Tanggul	400	3,84	1.537
Bangsalsari	2.000	1,60	3.200
Pantir	10.000	1,00	10.000
Sukurambi	-	-	-
Anjasa	-	-	-
Pakusari	-	-	-
Kalisat	-	-	-
Ledokombo	1.900	1,62	3.083
Sumberjambe	-	-	-
Sokowono	-	-	-
Jelbuk	1.400	2,21	3.100
Kaliwates	2	5,00	10
Sumbersari	15	6,40	96
Patrang	8	2,00	16
<b>Kabupaten Jember</b>	<b>38.787</b>	<b>1,94</b>	<b>75.359</b>

Sumber/Source: Dinas Tanaman Pangan Hortikultura dan Perkebunan Kabupaten Jember/Departement of Crops Horticulture and Plantation Service Regency of Jember

**Tabel** 5.1.38 **Luas Panen Rata-rata Produksi dan Total Produksi Lempuyang Menurut Kecamatan di Kabupaten Jember 2023**  
**Table** 5.1.38 **Harvested Area Average Production and Total Production of Zingiber Aromaticum by Subdistrict in Jember Regency 2023**

Kecamatan Subdistrict	Luas Panen Area of Harvesting (m <sup>2</sup> )	Produktifitas Productivity (kg/m <sup>2</sup> )	Produksi Production (kg)
(1)	(2)	(3)	(4)
Keruing	-	-	-
Gumukmas	31	5,00	155
Puger	-	-	-
Wulahan	-	-	-
Ambulu	346	3,84	1.330
Tempurejo	-	-	-
Silo	520	4,18	2.172
Mayang	200	4,30	860
Mumbulsari	-	-	-
Jenggawah	300	7,48	2.244
Ajung	-	-	-
Rambipuji	-	-	-
Bakung	58	2,81	163
Umbulsari	200	5,35	1.070
Semboro	20	7,35	147
Jombang	17	8,76	149
Sumberbaru	-	-	-
Tanggal	600	3,93	2.357
Bongosalan	-	-	-
Pantir	-	-	-
Sukorambi	-	-	-
Anjasa	-	-	-
Pakusari	-	-	-
Kalisat	-	-	-
Lesokumbo	-	-	-
Sumberjambe	-	-	-
Sokowono	-	-	-
Jelbuk	-	-	-
Kaliwates	-	-	-
Sumbersari	-	-	-
Patzang	-	-	-
<b>Kabupaten Jember</b>	<b>2.292</b>	<b>4,65</b>	<b>10.447</b>

Sumber/Source: Dinas Tanaman Pangan, Hortikultura dan Perkebunan Kabupaten Jember/Departement of Crops, Horticulture and Plantation Service Regency of Jember.



**Tabel**  
**Table** 5.1.39

**Luas Panen Rata-rata Produksi dan Total Produksi Temu Lawak Menurut Kecamatan di Kabupaten Jember 2023**  
**Harvested Area Average Production and Total Production of Java Turmeric by Subdistrict in Jember Regency 2023**

Kecamatan Subdistrict	Luas Panen Area of Harvesting (m <sup>2</sup> )	Produktifitas Productivity (kg/m <sup>2</sup> )	Produksi Production (kg)
(1)	(2)	(3)	(4)
Kecang	-	-	-
Gumukmas	27	5,00	135
Puger	134	1,08	145
Wuluhun	-	-	425
Ambulu	551	1,89	1.044
Tempurejo	-	-	-
Silo	725	3,44	2.492
Mayang	4.000	1,60	6.400
Mumbulsari	-	-	-
Jenggawah	1.384	1,43	1.983
Ajung	62	3,29	204
Rambipuji	-	-	-
Balong	-	-	-
Umbulsari	-	-	-
Semboro	18	5,50	99
Jombang	28	5,75	161
Semberbaru	-	-	-
Tanggul	500	5,89	2.947
Bangsalsari	2.000	1,63	3.250
Panti	4.000	1,05	4.200
Sokorambi	-	-	-
Arjasa	-	-	-
Pakusari	-	-	-
Kalisan	-	-	-
Ledakombo	2.000	1,04	2.071
Semberjambe	-	-	-
Sokowono	-	-	-
Jelbuk	-	-	-
Kaliwates	-	-	-
Sumbersari	14	3,93	55
Patrang	17	2,06	35
<b>Kabupaten Jember</b>	<b>15.460</b>	<b>1,66</b>	<b>25.653</b>

Sumber/Source: Dinas Tanaman Pangan Hortikultura dan Perkebunan Kabupaten Jember/Departement of Crops, Horticulture and Plantation Service Regency of Jember

**Tabel**  
**Table** 5.1.40

**Luas Panen Rata-rata Produksi dan Total Produksi Temu Ireng Menurut Kecamatan di Kabupaten Jember 2023**  
*Harvested Area Average Production and Total Production of Black Turmeric by Subdistrict in Jember Regency 2023*

Kecamatan Subdistrict	Luas Panen Area of Harvesting (m <sup>2</sup> )	Produktivitas Productivity (kg/m <sup>2</sup> )	Produksi Production (kg)
(1)	(2)	(3)	(4)
Keccong	-	-	-
Gomukmas	32	5,00	160
Puger	35	1,34	47
Wulahan	-	-	-
Ambulu	965	4,30	4.151
Tempurejo	-	-	-
Silo	585	2,55	1.492
Mayang	2.000	1,40	2.800
Mumbulsari	-	-	-
Jenggawah	239	1,39	332
Ajung	20	4,95	99
Rambipuji	-	-	-
Balang	-	-	-
Umbulsari	-	-	-
Semboro	10	3,90	39
Jombang	-	-	222
Sumberbaru	-	-	-
Tanggal	400	4,67	1.867
Bangsalsari	1.000	2,20	2.200
Panti	6.000	1,09	6.525
Sukrambi	-	-	-
Anasa	-	-	-
Pakusari	-	-	-
Kalisat	-	-	-
Ledokombo	-	-	-
Sumberjambe	-	-	-
Sukowono	-	-	-
Jelbuk	-	-	-
Kaliwates	-	-	-
Sumbersari	-	-	-
Patzang	-	-	-
<b>Kabupaten Jember</b>	<b>11.286</b>	<b>1,77</b>	<b>19.934</b>

Sumber/Source: Dinas Tanaman Pangan Hortikultura dan Perkebunan Kabupaten Jember/Department of Crops Horticulture and Plantation Service Regency of Jember

**Tabel**  
**Table** 5.1.41

**Luas Panen Rata-rata Produksi dan Total Produksi Temu Kunci Menurut Kecamatan di Kabupaten Jember 2023**  
*Harvested Area Average Production and Total Production of Chinese Keys by Subdistrict in Jember Regency 2023*

Kecamatan Subdistrict	Luas Panen Area of Harvesting (m <sup>2</sup> )	Produktifitas Productivity (kg/m <sup>2</sup> )	Produksi Production (kg)
(1)	(2)	(3)	(4)
Kecang	-	-	-
Gumukmas	14	5,00	70
Puger	12	1,33	16
Wuluhun	-	-	222
Ambulu	875	2,47	2.164
Tempurejo	-	-	-
Silo	610	2,52	1.536
Mayang	6.000	1,57	9.400
Mumbulsari	-	-	-
Jenggawah	118	2,01	237
Ajung	-	-	-
Rambipuji	-	-	-
Bakung	-	-	-
Umbulsari	-	-	-
Semboro	10	3,50	35
Jombang	17	7,82	133
Sumberbaru	-	-	-
Tanggul	500	2,21	1.107
Bangsalsari	2.000	1,55	3.100
Panti	2.000	1,35	2.700
Sukoramih	-	-	-
Anasa	-	-	-
Pakusari	-	-	-
Kalisat	-	-	-
Ledokombo	-	-	-
Sumberjambe	-	-	-
Sukowono	-	-	-
Jelbuk	-	-	-
Kaliwates	-	-	-
Sambersari	-	-	-
Patrang	1	4,00	4
<b>Kabupaten Jember</b>	<b>12.157</b>	<b>1,70</b>	<b>20.224</b>

Sumber/Source: Dinas Tanaman Pangan Hortikultura dan Perkebunan Kabupaten Jember/Department of Crops, Horticulture and Plantation Service Regency of Jember.

Tabel  
 Table 5.1.42

**Luas Panen Rata-rata Produksi dan Total Produksi Serai  
 Menurut Kecamatan di Kabupaten Jember 2023**  
*Harvested Area Average Production and Total Production of  
 DLemongrass by Subdistrict in Jember Regency 2023*

Kecamatan Subdistrict	Luas Panen Area of Harvesting (m <sup>2</sup> )	Produktifitas Productivity (kg/m <sup>2</sup> )	Produksi Production (kg)
(1)	(2)	(3)	(4)
Kecang	-	-	-
Gumukmas	18	5,56	100
Puger	263	1,10	290
Wulutan	-	-	-
Ambulu	1.756	3,92	6.892
Tempurejo	-	-	-
Silo	-	-	-
Mayang	-	-	-
Mumbulsari	-	-	-
Jenggawah	-	-	-
Ajung	250	5,19	1.297
Rambipuji	4	8,75	35
Bakung	11	13,00	143
Umbulsari	125	6,24	780
Semboro	26	8,12	211
Jombang	54	5,30	286
Sumberbaru	6.500	8,50	55.250
Tanggul	700	7,51	5.257
Bangsalsari	-	-	-
Panti	-	-	-
Sukorambi	-	-	-
Anasa	-	-	-
Pakusari	-	-	-
Kalisat	-	-	-
Ledokombo	2.000	1,10	2.100
Sumberjambe	-	-	-
Sukowono	-	-	-
Jelbuk	-	-	-
Kaliwates	-	-	-
Sambersari	15	9,60	144
Patrang	35	9,11	319
<b>Kabupaten Jember</b>	<b>11.757</b>	<b>6,23</b>	<b>73.194</b>

Sumber/Source: Dinas Tanaman Pangan Hortikultura dan Perkebunan Kabupaten Jember/Department of Crops Horticulture and Plantation Service Regency of Jember

**Tabel**  
**Table** 5.1.43

**Luas Panen Rata-rata Produksi dan Total Produksi Kapulaga Menurut Kecamatan di Kabupaten Jember 2023**  
**Harvested Area Average Production and Total Production of Java Cardamom by Subdistrict in Jember Regency 2023**

Kecamatan Subdistrict	Luas Panen Area of Harvesting (m <sup>2</sup> )	Produktifitas Productivity (kg/m <sup>2</sup> )	Produksi Production (kg)
(1)	(2)	(3)	(4)
Kecang	-	-	-
Gumukmas	-	-	-
Puger	90	3,20	288
Wulutan	-	-	-
Ambulu	98	3,00	294
Tempurejo	-	-	-
Silo	245	4,91	1.202
Mayang	-	-	-
Mumbulsari	-	-	-
Jenggawah	-	-	-
Ajung	-	-	-
Rambipuji	-	-	-
Bakung	-	-	-
Umbulsari	-	-	-
Semboro	49	2,90	142
Jombang	8	4,75	38
Sumberbaru	122.950	2,08	253.825
Tanggul	600	1,20	718
Bangsalsari	-	-	-
Panti	-	-	-
Sukorambi	-	-	-
Anasa	-	-	-
Pakusari	-	-	-
Kalisat	-	-	-
Ledokombo	-	-	-
Sumberjambe	30.000	1,06	31.800
Sukowono	-	-	-
Jelbuk	-	-	-
Kaliwates	-	-	-
Sarribersari	-	-	-
Patrang	-	-	-
<b>Kabupaten Jember</b>	<b>153.140</b>	<b>1,08</b>	<b>288.357</b>

Sumber/Source: Dinas Tasaman Pangan Hortikultura dan Perkebunan Kabupaten Jember/Departement of Crops Horticulture and Plantation Service Agency of Jember

**Tabel** 5.1.44 **Luas Panen Rata-rata Produksi dan Total Produksi Mengkudu/Pace Menurut Kecamatan di Kabupaten Jember 2023**  
**Harvested Area Average Production and Total Production of Indian Mulberry by Subdistrict in Jember Regency 2023**

Kecamatan Subdistrict	Luas Panen Area of Harvesting (m <sup>2</sup> )	Produktivitas Productivity (kg/m <sup>2</sup> )	Produksi Production (kg)
(1)	(2)	(3)	(4)
Kecong	-	-	-
Gumukmas	1.200	-	34.700
Pager	15	-	270
Wuluhun	-	-	-
Ambulu	632	5,75	3.636
Tempurejo	-	-	-
Silo	4.594	-	213.763
Mayang	-	-	-
Mumbulsari	-	-	-
Jenggawah	19	-	264
Ajung	25	-	1.200
Rambipuji	25	18,68	467
Balung	-	-	-
Umbulsari	-	-	-
Semboro	26	-	656
Jombang	63	14,63	922
Sumberbaru	400	17,00	6.800
Tanggul	100	15,05	1.505
Bangsalsari	-	-	-
Panti	5	17,00	85
Sakorambi	-	-	-
Arjasa	-	-	-
Pakusari	-	-	-
Kalisat	-	-	-
Ledokombo	2.415	1,34	3.232
Sumberjambe	-	-	-
Sukawono	75	23,47	1.760
Jelbuk	85	28,76	2.445
Kalwates	2	22,50	45
Sumbersari	-	-	-
Patrang	15	15,73	236
<b>Kabupaten Jember</b>	<b>9.696</b>	<b>28,05</b>	<b>271.986</b>

Sumber/Source: Dinas Tanaman Pangan Hortikultura dan Perkebunan Kabupaten Jember/Department of Crops Horticulture and Plantation Service Regency of Jember

Tabel  
Table 5.1.45

**Luas Panen Rata-rata Produksi dan Total Produksi Mahkota Dewa Menurut Kecamatan di Kabupaten Jember 2023**  
*Harvested Area Average Production and Total Production of Mahkota Dewa by Subdistrict in Jember Regency 2023*

Kecamatan Subdistrict	Luas Panen Area of Harvesting (m <sup>2</sup> )	Produktifitas Productivity (kg/m <sup>2</sup> )	Produksi Production (kg)
(1)	(2)	(3)	(4)
Kecang	-	-	-
Gumukmas	1.300	56,27	73.155
Puger	-	-	-
Wulahan	-	-	-
Ambulu	698	9,07	6.329
Tempurejo	-	-	-
Silo	-	-	-
Mayang	-	-	400
Mumbulsari	-	-	-
Jenggawah	-	-	-
Ajung	-	-	-
Rambahaji	-	-	-
Bakung	-	-	-
Umbulsari	-	-	-
Semboro	-	-	-
Jombaeng	-	-	-
Sumberbaru	-	-	-
Tanggul	-	-	-
Bangsalsari	-	-	-
Pantir	19	49,47	940
Sukurambi	-	-	-
Anjasa	-	-	-
Pakusari	-	-	-
Kalisat	-	-	-
Ledokombo	-	-	-
Sumberjambe	-	-	-
Sokowono	-	-	-
Jelbuk	-	-	-
Kaliwates	-	-	-
Sumbersari	-	-	-
Patrang	10	42,90	429
<b>Kabupaten Jember</b>	<b>2.027</b>	<b>40,09</b>	<b>81.253</b>

Sumber/Source: Dinas Tanaman Pangan Hortikultura dan Perkebunan Kabupaten Jember/Departement of Crops Horticulture and Plantation Service Agency of Jember

Tabel  
 Table 5.1.46

 Luas Panen Rata-rata Produksi dan Total Produksi Jeruk Nipis Menurut Kecamatan di Kabupaten Jember 2023  
 Harvested Area Average Production and Total Production of lime by Subdistrict in Jember Regency 2023

Kecamatan Subdistrict	Luas Panen Area of Harvesting (m <sup>2</sup> )	Produktifitas Productivity (kg/m <sup>2</sup> )	Produksi Production (kg)
(1)	(2)	(3)	(4)
Kecang	200	5,95	1.190
Gumukmas	250	6,04	4.530
Puger	240	9,31	2.235
Wulahan	-	-	-
Ambulu	172	3,38	581
Tempurejo	-	-	-
Silo	-	-	-
Mayang	-	-	-
Mumbulsari	-	-	-
Jenggawah	-	-	-
Ajung	47	13,62	640
Rambahaji	-	-	-
Balung	-	-	-
Umbulsari	150	3,10	465
Semboro	317	7,92	2.510
Jombaeng	121	3,63	439
Sumberbaru	-	-	-
Tanggul	400	4,38	1.752
Bangsalsari	-	-	-
Pantir	220	1,18	259
Sukurambi	-	-	-
Anjasa	-	-	-
Pakusari	-	-	-
Kalisat	-	-	-
Ledokombo	100	10,15	1.015
Sumberjambe	-	-	-
Sokowono	-	-	-
Jelbuk	-	-	-
Kaliwates	-	-	-
Sumbersari	-	-	160
Patrang	45	5,91	266
<b>Kabupaten Jember</b>	<b>2.762</b>	<b>5,81</b>	<b>16.042</b>

Sumber/Source: Dinas Tanaman Pangan Hortikultura dan Perkebunan Kabupaten Jember/Departement of Crops Horticulture and Plantation Service Regency of Jember



**Tabel**  
**Table** 5.1.47

**Luas Panen Rata-rata Produksi dan Total Produksi Sambiloto Menurut Kecamatan di Kabupaten Jember 2023**  
**Harvested Area Average Production and Total Production of King Bitter by Subdistrict in Jember Regency 2023**

Kecamatan Subdistrict	Luas Panen Area of Harvesting (m <sup>2</sup> )	Produktifitas Productivity (kg/m <sup>2</sup> )	Produksi Production (kg)
(1)	(2)	(3)	(4)
Kecang	-	-	-
Gumukmas	4	6,50	26
Puger	-	-	-
Wulutan	-	-	-
Ambulu	586	2,29	1.344
Tempurejo	-	-	-
Silo	-	-	-
Mayang	-	-	-
Mumbulsari	-	-	-
Jenggawah	-	-	-
Ajung	-	-	-
Rambipuji	-	-	-
Bakung	-	-	-
Umbulsari	75	5,13	385
Semboro	3	3,33	10
Jombang	23	6,48	149
Sumberbaru	-	-	-
Tanggul	300	5,15	1.545
Bangsalsari	-	-	-
Panti	-	-	-
Sukoramih	-	-	-
Anasa	-	-	-
Pakusari	-	-	-
Kalisat	-	-	-
Ledokombo	-	-	-
Sumberjambe	-	-	-
Sukowono	-	-	-
Jelbuk	-	-	-
Kaliwates	1	6,00	6
Sembersari	-	-	-
Patrang	-	-	-
<b>Kabupaten Jember</b>	<b>992</b>	<b>3,49</b>	<b>3.465</b>

Sumber/Source: Dinas Tasaman Pangan Hortikultura dan Perkebunan Kabupaten Jember/Department of Crops Horticulture and Plantation Service Regency of Jember

**Tabel**  
**Table** 5.1.48

**Luas Panen Rata-rata Produksi dan Total Produksi Lidah Buaya Menurut Kecamatan di Kabupaten Jember 2023**  
**Harvested Area Average Production and Total Production of Aloe vera by Subdistrict in Jember Regency 2023**

Kecamatan Subdistrict	Luas Panen Area of Harvesting (m <sup>2</sup> )	Produktifitas Productivity (kg/m <sup>2</sup> )	Produksi Production (kg)
(1)	(2)	(3)	(4)
Kecang	-	-	-
Gumukmas	-	-	-
Puger	-	-	-
Wulutan	-	-	-
Ambulu	347	3,41	1.182
Tempurejo	-	-	-
Silo	-	-	-
Mayang	-	-	-
Mumbulsari	-	-	-
Jenggawah	190	3,53	670
Ajung	-	-	-
Rambipuji	8	10,75	86
Bakung	-	-	-
Umbulsari	-	-	-
Semboro	5	6,80	34
Jombang	23	10,00	232
Sumberbaru	-	-	-
Tanggul	-	-	-
Bangsalsari	-	-	-
Pati	-	-	-
Sukorambi	-	-	-
Anasa	-	-	-
Pakusari	-	-	-
Kalisat	-	-	-
Ledokombo	1.000	1,42	1.422
Sumberjambe	-	-	-
Sukowono	-	-	-
Jelbuk	-	-	-
Kaliwates	-	-	-
Sumber Sari	4	12,00	48
Patrang	-	-	-
<b>Kabupaten Jember</b>	<b>1.577</b>	<b>2,33</b>	<b>3.674</b>

Sumber/Source: Dinas Tasaman Pangan Hortikultura dan Perkebunan Kabupaten Jember/Department of Crops Horticulture and Plantation Service Regency of Jember

**Tabel**  
**Table** 5.1.49

**Jumlah Tanaman Menghasilkan Rata-rata Produksi dan Total  
Produksi Buah-buahan Menurut Jenis Buah di Kabupaten  
Jember 2023**  
*The Area of Fruits Harvesting Average Production and Total  
Production By Type of Fruit in Jember Regency 2023*

Jenis Tanaman <i>Kind of Plants</i>	Jml Tanaman Menghasilkan(Pohon) <i>The Number of Productive (Tree)</i>	Produktifitas <i>Productivity</i> (kw/Pohon)	Produksi <i>Production</i> (kw)
(1)	(2)	(3)	(4)
Alpokah/ Avocado	46.609	1,83	85.070
Belimbing/ Starfruit	17.333	2,11	36.162
Duku/Langsai/ Kokosan/Duku	16.107	1,77	27.762
Durian/ Durian	90.353	2,25	202.994
Jambu Jambu Biji/ Guava	35.266	3,03	106.744
Jambu Air/ Rose Apple	12.775	1,96	24.988
Jeruk Siam/ Tangerine/Orange	969.997	1,51	1.464.252
Jeruk Besar/ Pomelo	258	1,01	261
Mangga/ Mango	97.520	1,62	157.764
Mangga/ Mangosteene	75.289	2,11	158.733
Nangka/ Jackfruit	54.186	1,99	107.920
Nanas/ Pineapple*	4.938	0,47	2.301
Pepaya/ Pawpaw	435.115	2,55	1.108.706
Pisang/ Banana*	1.060.994	1,59	1.687.555
Rambutan/ Rambutan	190.895	1,58	301.065
Sakai/ Zalacca*	123.751	1,96	242.245
Sawo/ Star Apple (Cappodilla)	4.171	1,52	6.334
Jeruk Lemon/Limon	1.011	1,35	1.364
Sirsat/ Soursoop	23.802	1,26	29.987
Sukun/ Breadfruit	6.605	1,12	7.421
Anggur/ Grape	904	0,86	779
Melino/ Melinjo	6.210	0,99	6.176
Petai/ Twisted Clusterbean	23.102	0,92	21.270
Kelengkeng/Longan	10.064	2,44	24.535
Buah Naga/ Dragon	44.332	0,92	40.922
<b>Kabupaten Jember</b>	<b>3.351.187</b>	<b>1,75</b>	<b>5.853.310</b>

Sumber/Source : Dinas Tasaman Pangan Hortikultura dan Perkebunan Kabupaten Jember/Department of Crops Hortikulture and Plantation Service Regency of Jember

**Tabel 5.1.50** Jumlah Tanaman Menghasilkan Rata-rata Produksi dan Total Produksi Alpukat Menurut Kecamatan di Kabupaten Jember 2023  
*Harvested Area Average Production and Total Production of Avocado by Subdistrict in Jember Regency 2023*

Kecamatan Subdistrict	Jml Tanaman Menghasilkan(Pohon) The Number of Productive (Tree)	Produktifitas Productivity (kw/Pohon)	Produksi Production (kw)
(1)	(2)	(3)	(4)
Kerucung	2.780	1,76	4.900
Gumukmas	295	1,71	504
Poger	214	2,57	551
Wuluhan	194	1,30	253
Ambulu	4.735	1,79	8.470
Temparejo	-	-	-
Silo	19.352	1,85	35.803
Mayang	940	2,62	2.466
Mumbulsari	272	1,40	380
Jenggawah	196	1,78	349
Ajung	145	2,72	395
Rambipuji	135	1,74	235
Bolong	87	1,60	139
Umblisan	1.579	2,08	3.280
Semboro	1.278	1,47	1.883
Jombang	584	1,89	1.101
Sambertani	2.450	2,28	5.585
Tanggal	629	2,44	1.532
Bangsalsari	50	3,40	170
Panti	797	1,65	1.318
Sokorambi	260	2,40	624
Ajasa	1.770	2,32	4.098
Paktari	449	2,36	1.061
Kalisat	35	1,43	50
Ledokombo	804	2,14	1.723
Samberejo	3.782	1,14	4.328
Sokowarno	458	1,01	462
Jebuk	1.525	1,26	1.915
Kaliwates	308	1,52	469
Sambersari	50	2,40	120
Potrang	456	1,96	896
<b>Kabupaten Jember</b>	<b>46.609</b>	<b>1,83</b>	<b>85.070</b>

Sumber/Source: Dinas Tanaman Pangan Hortikultura dan Perkebunan Kabupaten Jember/Department of Crops, Horticulture and Plantation Service Regency of Jember

Tabel  
Table 5.1.51

Jumlah Tanaman Menghasilkan Rata-rata Produksi dan Total Produksi Belimbing Menurut Kecamatan di Kabupaten Jember 2023  
Harvested Area Average Production and Total Production of Starfruit by Subdistrict in Jember Regency 2023

Kecamatan Subdistrict	Jml Tanaman Menghasilkan(Pohon) The Number of Productive (Tree)	Produktifitas Productivity (kw/Pohon)	Produksi Production (kw)
(1)	(2)	(3)	(4)
Keccong	1.000	2,50	2.500
Gumukmas	3.070	2,66	8.155
Poger	20	2,60	52
Wuluhun	121	2,60	315
Ambulu	3.909	2,34	9.142
Tempurejo	240	1,29	310
Silo	354	3,19	1.131
Mayang	31	3,10	96
Wumbulsari	124	2,77	344
Jenggawah	35	2,23	78
Ajang	35	3,29	115
Rambipuji	87	1,66	144
Balung	-	-	-
Umbulsari	2.700	1,61	4.340
Semboro	924	1,67	1.540
Jombang	720	0,41	297
Sumberharu	300	2,06	619
Tanggal	195	2,88	562
Bangsalsari	-	-	-
Panti	576	1,39	801
Sokorambi	-	-	-
Arjasa	1.117	2,49	2.776
Pakisan	47	3,51	165
Kalisat	36	1,17	42
Ledokombo	-	-	-
Sumberjambe	259	1,68	435
Sokowino	292	2,14	625
Jelbuk	191	2,65	506
Kaliwates	25	3,92	98
Sumbersari	-	-	-
Patrang	725	1,34	974
<b>Kabupaten Jember</b>	<b>17.133</b>	<b>2,11</b>	<b>36.162</b>

Sumber/Source : Dinas Tanaman Pangan Hortikultura dan Perkebunan Kabupaten Jember/Department of Crops Horticulture and Plantation Service Regency of Jember

**Tabel** 5.1.52 **Jumlah Tanaman Menghasilkan Rata-rata Produksi dan Total Produksi Duku/Langsak Menurut Kecamatan di Kabupaten Jember 2023**  
*Harvested Area Average Production and Total Production of Kokosan/ Duku by Subdistrict in Jember Regency 2023*

Kecamatan Subdistrict	Jml Tanaman Menghasilkan(Pohon) The Number of Productive (Tree)	Produktifitas Productivity (kw/Pohon)	Produksi Production (kw)
(1)	(2)	(3)	(4)
Kerucung	25	1,28	32
Gumukmas	-	-	-
Poger	14	1,79	25
Wuluhun	30	1,43	43
Ambulu	17	2,12	36
Temparejo	2	1,50	3
Silo	400	2,06	825
Mayang	313	1,60	500
Mumbulsari	40	2,40	96
Jenggawah	63	1,27	80
Ajung	80	1,00	80
Rambipuji	310	1,85	575
Bolong	23	1,74	40
Umblisan	44	2,80	123
Semboro	238	2,38	567
Jombang	250	1,18	296
Sumberbaru	900	1,70	1.531
Tanggul	1.007	2,96	2.984
Bangsalsari	524	2,60	1.362
Panti	1.116	0,08	94
Sokorambi	512	1,60	819
Ajasa	4.785	1,84	8.785
Paktuari	100	2,55	255
Kalisat	724	2,07	1.502
Ledokombo	365	1,50	547
Sumberjambe	924	1,86	1.723
Sokowarno	631	1,60	1.012
Jebuk	1.712	1,52	2.600
Kaliwates	50	2,00	100
Sumbersari	83	1,81	150
Potrang	825	1,18	977
<b>Kabupaten Jember</b>	<b>16.107</b>	<b>1,72</b>	<b>27.762</b>

Sumber/Source : Dinas Tanaman Pangan Hortikultura dan Perkebunan Kabupaten Jember/Department of Crops Horticulture and Plantation Service Regency of Jember

Tabel  
Table 5.1.53

Jumlah Tanaman Menghasilkan Rata-rata Produksi dan Total Produksi Durian Menurut Kecamatan di Kabupaten Jember 2023  
Harvested Area Average Production and Total Production of Durian by Subdistrict in Jember Regency 2023

Kecamatan Subdistrict	Jml Tanaman Menghasilkan(Pohon) The Number of Productive (Tree)	Produktifitas Productivity (kw/Pohon)	Produksi Production (kw)
(1)	(2)	(3)	(4)
Kerucung	42	2,69	113
Gumukmas	30	2,83	85
Puger	48	2,50	120
Wulahan	-	-	-
Ambulu	-	-	-
Temparejo	73	1,84	134
Silo	256	4,04	1.033
Mayang	470	3,83	1.800
Mumbulsari	150	2,98	447
Jenggawah	38	4,11	156
Ajang	132	3,18	420
Rambipuji	321	2,79	897
Bolong	27	1,59	43
Umblisan	55	3,82	210
Semboro	575	1,27	728
Jombang	200	2,26	452
Sumberbaru	9.426	1,93	18.180
Tanggul	4.664	2,86	13.320
Rangsalsari	3.220	2,20	7.084
Panti	11.872	2,29	27.222
Sokorambi	3.162	3,35	10.587
Ajasa	4.971	2,54	12.639
Paktari	789	2,35	1.851
Kalisat	251	2,65	665
Ledokombo	4.657	5,34	24.829
Sumberjambe	30.000	1,36	40.753
Sokowatu	2.344	1,94	4.556
Jebuk	0.580	2,99	28.622
Kaliwates	116	3,10	360
Sumbersari	165	2,12	350
Potrang	2.525	2,11	5.338
<b>Kabupaten Jember</b>	<b>90.153</b>	<b>2,25</b>	<b>202.994</b>

Sumber/Source : Dinas Tanaman Pangan Hortikultura dan Perkebunan Kabupaten Jember/Department of Crops, Horticulture and Plantation Service Regency of Jember

Tabel  
 Table 5.1.54

Jumlah Tanaman Menghasilkan Rata-rata Produksi dan Total  
 Produksi Jambu Biji Menurut Kecamatan di Kabupaten Jember  
 2023  
*Harvested Area Average Production and Total Production of Guava  
 by Subdistrict in Jember Regency 2023*

Kecamatan Subdistrict	Jml Tanaman Menghasilkan(Pohon) The Number of Productive (Tree)	Produktifitas Productivity (kw/Pohon)	Produksi Production (kw)
(1)	(2)	(3)	(4)
Kencong	6.000	1,33	8.000
Gemukmas	2.277	3,05	6.953
Puger	289	2,62	758
Waluhlan	469	1,74	814
Ambulu	5.162	4,22	21.800
Tempurejo	636	2,21	1.408
Silo	979	2,91	2.846
Mayang	1.430	3,94	5.636
Mumbulani	105	3,74	393
Jenggawah	1.128	1,46	1.644
Ajung	450	5,16	2.320
Rambipuji	140	2,01	281
Balung	22	2,59	57
Umbulan	83	4,66	387
Semoro	1.452	4,28	6.210
Jombang	782	5,23	4.088
Sumberbaru	3.222	3,69	11.900
Tanggul	220	6,14	1.351
Bangsalan	304	2,21	672
Panti	2.250	1,85	4.157
Sukrambi	-	-	-
Arjasa	1.545	5,53	8.543
Pakusan	350	3,16	1.106
Kalisat	1.012	0,41	418
Ledokombo	1.226	3,00	3.675
Sumberjambi	435	2,81	1.221
Sukowino	242	4,62	1.117
Jelbuk	1.775	2,29	4.068
Kaliwates	20	4,55	91
Sumbersari	236	2,08	472
Patrang	1.025	4,25	4.358
<b>Kabupaten Jember</b>	<b>35.266</b>	<b>3,03</b>	<b>106.744</b>

Sumber/Source: Dinas Tanaman Pangan Hortikultura dan Perkebunan Kabupaten Jember/Department of Crops Horticulture and Plantation Service Regency of Jember



Tabel  
Table 5.1.55

Jumlah Tanaman Menghasilkan Rata-rata Produksi dan Total  
Produksi Jambu Air Menurut Kecamatan di Kabupaten Jember  
2023  
*Harvested Area Average Production and Total Production of Rose Apple  
by Subdistrict in Jember Regency 2023*

Kecamatan Subdistrict	Jml Tanaman Menghasilkan(Pohon) The Number of Productive (Tree)	Produktifitas Productivity (kg/Pohon)	Produksi Production (kg)
(1)	(2)	(3)	(4)
Kerinci	780	1,67	1.300
Gumukmas	1.206	2,29	2.756
Puger	1.880	1,67	3.140
Wuluhun	450	1,75	787
Ambulu	992	2,84	2.820
Tempurejo	120	0,43	51
Silo	-	-	-
Mayang	1.120	2,90	3.830
Mumbulsari	24	3,08	74
Jenggawah	16	3,00	48
Ajang	-	-	-
Rambipuji	130	1,73	225
Balung	15	2,40	36
Umbulsari	20	1,35	27
Semboro	255	1,10	280
Jombang	460	1,89	868
Sumberbaru	2.000	2,22	4.437
Tanggul	113	1,27	144
Rangsasari	-	-	-
Panti	1.142	1,31	1.500
Sokorambi	-	-	-
Arjasa	681	1,87	1.272
Pakusari	230	1,33	306
Kalisat	243	0,72	174
Ledokombo	115	1,95	224
Sumberjambe	88	1,15	101
Sokowatu	357	1,10	392
Jebuk	-	-	-
Kaliwates	12	2,58	31
Sombensari	76	1,29	98
Patrang	50	1,34	67
<b>Kabupaten Jember</b>	<b>12.775</b>	<b>1,96</b>	<b>24.980</b>

Sumber/Sources : Dinas Tanaman Pangan Hortikultura dan Perkebunan Kabupaten Jember/Department of Crops Horticulture and Plantation Service Agency of Jember

**Tabel 5.1.56** Jumlah Tanaman Menghasilkan Rata-rata Produksi dan Total Produksi Jeruk Siam Menurut Kecamatan di Kabupaten Jember 2023  
*Harvested Area Average Production and Total Production of Tangerin/Orange by Subdistrict in Jember Regency 2023*

Kecamatan Subdistrict	Jml Tanaman Menghasilkan(Pohon) The Number of Productive (Tree)	Produktifitas Productivity (kw/Pohon)	Produksi Production (kw)
(1)	(2)	(3)	(4)
Kecung	10.000	2,87	28.700
Gumukmas	26.861	1,73	46.403
Puger	218	3,62	790
Waluhani	423	2,70	1.143
Ambulu	1.342	4,32	5.798
Tempurejo	2.750	0,89	2.460
Silo	-	-	-
Mayang	400	3,70	1.480
Mumbulsari	515	3,18	1.636
Jenggawah	9.166	4,17	38.231
Ajang	3.060	4,26	13.050
Rambipuji	2.508	3,90	9.778
Balang	200	3,62	724
Umbulsari	208.540	1,19	247.275
Sembora	334.952	1,19	398.938
Jombang	300.394	1,44	431.662
Somborani	30.000	3,05	91.370
Tanggul	33.675	3,93	132.304
Bangsalsari	500	3,20	1.600
Panti	1.300	2,23	2.895
Sokorambi	1.406	3,00	4.218
Arjasa	475	4,16	1.976
Pakusari	-	-	-
Kalisat	-	-	-
Ledokumbo	-	-	-
Sumberjambe	211	0,50	106
Sokowono	146	1,18	172
Jelbuk	76	1,95	148
Kaliwates	98	2,36	231
Sumbersari	-	-	-
Patrang	779	1,56	1.214
<b>Kabupaten Jember</b>	<b>969.997</b>	<b>1,51</b>	<b>1.464.252</b>

Sumber/Source: Dinas Tanaman Pangan Hortikultura dan Perkebunan Kabupaten Jember/Department of Crops, Horticulture and Plantation Service Regency of Jember

Tabel  
Table 5.1.57Jumlah Tanaman Menghasilkan Rata-rata Produksi dan Total  
Produksi Jeruk Besar Menurut Kecamatan di Kabupaten Jember  
2023*Harvested Area Average Production and Total Production of Pomelo by  
Subdistrict in Jember Regency 2023*

Kecamatan Subdistrict	Jml Tanaman Menghasilkan(Pohon) The Number of Productive (Tree)	Produktifitas Productivity (kwi/Pohon)	Produksi Production (kw)
(1)	(2)	(3)	(4)
Kercong	-	-	-
Gumukmas	-	-	-
Poger	-	-	-
Wulahan	-	-	-
Ambulu	-	-	-
Temparejo	-	-	-
Silo	-	-	-
Mayang	-	-	-
Mumbutsari	-	-	-
Jenggawah	-	-	-
Ajung	-	-	-
Rambipuji	-	-	-
Bolong	-	-	-
Umblutan	-	-	-
Semboro	168	1,11	187
Jombang	-	-	-
Sumberbaru	-	-	-
Tanggul	-	-	-
Bangsalsari	-	-	-
Panti	-	-	-
Sokorambi	-	-	-
Ajasa	-	-	-
Paktsari	90	0,82	74
Kalisat	-	-	-
Ledokombo	-	-	-
Sumberjambe	-	-	-
Sokowani	-	-	-
Jebuk	-	-	-
Kaliwates	-	-	-
Sumbersari	-	-	-
Patrang	-	-	-
<b>Kabupaten Jember</b>	<b>258</b>	<b>1,01</b>	<b>261</b>

Sumber/Source: Dinas Tanaman Pangan Hortikultura dan Perkebunan Kabupaten Jember/Department of Crops, Horticulture and Plantation Service Regency of Jember

Tabel  
 Table 5.1.58

 Jumlah Tanaman Menghasilkan Rata-rata Produksi dan Total  
 Produksi Mangga Menurut Kecamatan di Kabupaten Jember 2023  
 Harvested Area Average Production and Total Production of Mango  
 by Subdistrict in Jember Regency 2023

Kecamatan Subdistrict	Jml Tanaman Menghasilkan(Pohon) The Number of Productive (Tree)	Produktifitas Productivity (kg/Pohon)	Produksi Production (kg)
(1)	(2)	(3)	(4)
Kenzong	1.872	1,90	3.550
Gumukmas	1.706	2,59	4.413
Puger	2.461	2,78	6.832
Wuluh	14.150	2,14	30.348
Ambulu	879	2,88	2.528
Tengurejo	1.938	0,74	465
Silo	4.147	1,55	6.415
Mayang	8.400	2,91	24.480
Mumbulsari	441	1,65	726
Jenggawah	3.241	0,75	2.431
Ajung	470	3,13	1.470
Rambipuji	4.116	1,94	7.965
Balang	310	0,80	248
Umbulsari	225	2,24	505
Semboro	1.785	1,75	3.115
Jombang	1.166	1,44	1.684
Sumberbaru	3.240	1,30	4.220
Tanggul	4.474	1,44	6.453
Bangsalsari	6.132	0,16	981
Panti	5.376	0,44	2.384
Sekarambi	1.700	1,14	1.936
Anjasa	6.754	1,30	8.793
Pakusari	2.700	1,85	4.994
Kalisat	6.713	2,23	14.943
Ledokombo	873	1,32	1.150
Sumberjambe	2.255	2,88	6.500
Sukowono	4.071	0,11	433
Jelbuk	3.765	1,67	6.294
Kaliwates	350	0,11	40
Sombersari	-	-	-
Patrang	1.810	0,81	1.468
<b>Kabupaten Jember</b>	<b>97.520</b>	<b>1,62</b>	<b>157.764</b>

Sumber/Sources: Dinas Tanaman Pangan Hortikultura dan Perkebunan Kabupaten Jember/Department of Crops, Horticulture and Plantation Service Regency of Jember

Tabel  
Table 5.1.59

Jumlah Tanaman Menghasilkan Rata-rata Produksi dan Total  
Produksi Manggis Menurut Kecamatan di Kabupaten Jember 2023  
*Harvested Area Average Production and Total Production of  
Mangsteen by Subdistrict in Jember Regency 2023*

Kecamatan Subdistrict	Jml Tanaman Menghasilkan(Pohon) The Number of Productive (Tree)	Produktifitas Productivity (kg/Pohon)	Produksi Production (kg)
(1)	(2)	(3)	(4)
Kecong	4	3,00	12
Gumukmas	-	-	-
Poger	-	-	-
Wuluhun	14	3,14	44
Ambulu	-	-	-
Tempurejo	-	-	-
Silo	230	3,09	711
Mayang	15	4,60	69
Wumbulsari	10	2,80	28
Jenggawah	12	3,67	44
Ajang	9	3,67	33
Rambipuji	31	1,23	38
Balung	17	1,94	33
Umbulsari	26	1,12	29
Semboro	326	2,40	783
Jombang	-	-	-
Sumberharu	53.000	2,09	110.845
Tanggul	15.045	2,44	36.716
Bangsalsari	814	1,15	933
Panti	3.408	0,95	3.249
Sokorambi	750	2,23	1.675
Arjasa	418	2,69	1.125
Paktsari	30	4,07	122
Kalisat	-	-	-
Ledokombo	156	2,00	312
Sumberjambe	458	2,74	1.255
Sokowono	77	2,01	155
Jelbuk	85	1,68	143
Kaliwates	-	-	-
Sumbersari	-	-	-
Patrang	354	0,90	319
<b>Kabupaten Jember</b>	<b>75.289</b>	<b>2,11</b>	<b>158.733</b>

Sumber/Source : Dinas Tanaman Pangan Hortikultura dan Perkebunan Kabupaten Jember/Department of Crops Horticulture and Plantation Service Regency of Jember

**Tabel 5.1.60** Jumlah Tanaman Menghasilkan Rata-rata Produksi dan Total Produksi Nangka Menurut Kecamatan di Kabupaten Jember 2023  
*Harvested Area Average Production and Total Production of Jackfruit by Subdistrict in Jember Regency 2023*

Kecamatan Subdistrict	Jml Tanaman Menghasilkan(Pohon) The Number of Productive (Tree)	Produktifitas Productivity (kw/Pohon)	Produksi Production (kw)
(1)	(2)	(3)	(4)
Kerung	-	-	-
Gumukmas	5.433	1,67	9.064
Poger	1.574	1,89	2.975
Wuluhun	6.769	0,94	6.385
Ambulu	12.846	3,56	45.681
Temparejo	-	-	-
Silo	248	2,49	617
Mayang	1.600	1,25	2.000
Mumbulsari	748	2,37	1.754
Jenggawah	878	0,45	391
Ajung	350	1,43	500
Rambipuji	120	1,38	165
Bolong	25	1,80	45
Umblisan	144	1,36	196
Semboro	87	1,87	163
Jombang	741	1,74	1.292
Sambutanu	4.085	3,83	15.652
Tanggul	650	1,05	685
Bangsalsari	-	-	-
Panti	1.135	1,23	1.396
Sokorambi	-	-	-
Ajasa	4.947	1,21	5.986
Paktasari	335	1,30	435
Kalisat	85	2,62	223
Ledokombo	132	1,61	212
Sambeljambe	3.694	1,11	4.105
Sokowani	6.378	1,04	6.650
Jebuk	705	1,06	744
Kaliwates	80	1,13	90
Sambersari	42	2,14	90
Potrang	363	1,17	424
<b>Kabupaten Jember</b>	<b>54.186</b>	<b>1,99</b>	<b>107.920</b>

Sumber/Source: Dinas Tanaman Pangan Hortikultura dan Perkebunan Kabupaten Jember/Department of Crops, Horticulture and Plantation Service Regency of Jember

Tabel  
Table 5.1.61

Jumlah Tanaman Menghasilkan Rata-rata Produksi dan Total Produksi Nanas Menurut Kecamatan di Kabupaten Jember 2023  
Harvested Area Average Production and Total Production of Pineapple by Subdistrict in Jember Regency 2023

Kecamatan Subdistrict	Jml Tanaman Menghasilkan(Pohon) The Number of Productive (Tree)	Produktifitas Productivity (kw/Pohon)	Produksi Production (kw)
(1)	(2)	(3)	(4)
Keccong	-	-	-
Gumukmas	-	-	-
Poger	56	0,70	39
Wuluhun	-	-	-
Ambulu	-	-	-
Tempurejo	-	-	-
Silo	1.640	0,55	910
Mayang	180	0,97	175
Wumbulsari	-	-	-
Jenggawah	-	-	-
Ajang	20	0,95	19
Rambipuji	20	0,40	8
Balung	-	-	-
Umbulsari	-	-	-
Semboro	835	0,28	235
Jombang	87	0,28	24
Sumberbaru	-	-	-
Tanggul	218	0,36	78
Bangsalsari	-	-	-
Panti	-	-	-
Sokorambi	-	-	-
Arjasa	1.710	0,42	713
Pakisan	25	0,88	22
Kalisat	-	-	-
Ledokombo	-	-	-
Sumberjambe	-	-	-
Sokowino	-	-	-
Jelbuk	136	0,54	73
Kaliwates	-	-	-
Sumbersari	11	0,45	5
Patrang	-	-	-
<b>Kabupaten Jember</b>	<b>4.938</b>	<b>0,47</b>	<b>2.301</b>

Sumber/Source : Dinas Tanaman Pangan Hortikultura dan Perkebunan Kabupaten Jember/Department of Crops Horticulture and Plantation Service Regency of Jember

Tabel  
 Table 5.1.62

Jumlah Tanaman Menghasilkan Rata-rata Produksi dan Total Produksi Pepaya Menurut Kecamatan di Kabupaten Jember 2023  
 Harvested Area Average Production and Total Production of Papaya by Subdistrict In Jember Regency 2023

Kecamatan Subdistrict	Jml Tanaman Menghasilkan(Pohon) The Number of Productive (Tree)	Produktifitas Productivity (kg/Pohon)	Produkst Production (kg)
(1)	(2)	(3)	(4)
Kecong	7.000	3,73	26.100
Gumukmas	6.840	4,57	31.240
Puger	3.755	4,39	16.500
Wulutan	3.376	3,58	12.085
Ambulo	7.710	5,69	43.839
Tempurejo	950	2,73	2.589
Sito	246.963	1,85	457.321
Mayang	20.200	3,58	72.360
Mumbulsari	23.043	2,73	62.814
Jenggawah	1.254	3,92	4.911
Ajung	2.800	3,91	10.950
Rambipuji	3.252	3,39	11.018
Balung	1.900	1,85	3.511
Umbulsari	650	4,94	3.211
Semboro	1.283	4,16	5.341
Jombang	6.809	3,12	21.275
Sumberbaru	6.450	2,98	19.196
Tanggul	5.119	2,99	15.316
Bangsalsari	302	3,30	997
Panti	4.699	3,37	15.859
Sokorambi	4.900	4,07	19.950
Arjasa	5.206	3,70	19.287
Pakusari	875	4,76	4.164
Kalisat	1.764	2,72	4.802
Ledokombo	22.130	5,31	117.416
Sumberjambe	21.339	1,92	40.968
Sokowono	5.832	2,64	15.408
Jelbuk	1.035	4,02	4.158
Kaliwates	100	4,31	431
Sombensari	2.723	1,71	4.645
Patrang	14.865	2,76	41.044
<b>Kabupaten Jember</b>	<b>435.115</b>	<b>2,55</b>	<b>1.108.206</b>

Sumber/Source : Dinas Tanaman Pangan Hortikultura dan Perkebunan Kabupaten Jember/Department of Crops Horticulture and Plantation Service Agency of Jember



Tabel  
Table 5.1.63

Jumlah Tanaman Menghasilkan Rata-rata Produksi dan Total  
Produksi Pisang Menurut Kecamatan di Kabupaten Jember 2023  
*Harvested Area Average Production and Total Production of Banana by  
Subdistrict In Jember Regency 2023*

Kecamatan Subdistrict	Jml Tanaman Menghasilkan(Pohon) The Number of Productive (Tree)	Produktifitas Productivity (kw/Pohon)	Produksi Production (kw)
(1)	(2)	(3)	(4)
Kerinci	39.000	2,45	95.500
Gumukmas	54.980	1,11	60.890
Puger	4.683	1,07	4.988
Wulahan	13.102	0,52	6.777
Ambulu	78.076	1,16	90.225
Temparjo	75.864	1,35	102.751
Silo	37.390	1,86	69.716
Mayang	34.000	1,91	65.000
Mumbulsari	49.500	2,62	129.503
Jenggawah	21.351	1,51	32.176
Ajang	3.730	1,83	6.820
Rambipuji	4.434	2,30	10.210
Bolong	1.088	0,70	762
Limbulsari	28.180	1,24	34.916
Semboro	3.115	1,15	3.582
Jombang	1.219	0,83	1.013
Sumberbaru	93.982	0,94	88.675
Tanggul	41.221	2,45	100.888
Rangsasari	149.674	2,04	305.841
Panti	9.534	0,78	7.445
Sokorambi	59.150	1,27	75.075
Ajasa	5.049	0,90	4.545
Pakusari	810	1,06	859
Kalisat	86.450	1,96	169.675
Ledokombo	24.044	1,63	39.207
Sumberjambe	43.952	1,37	60.418
Sokoawatu	57.464	1,21	69.301
Jebuk	21.725	1,93	41.868
Kaliwates	5.100	0,59	2.990
Sumbersari	527	0,86	451
Patrang	12.600	0,67	8.488
<b>Kabupaten Jember</b>	<b>1.040.994</b>	<b>1,09</b>	<b>1.687.555</b>

Sumber/Source: Dinas Tanaman Pangan Hortikultura dan Perkebunan Kabupaten Jember/Department of Crops Horticulture and Plantation Service Agency of Jember

**Tabel 5.1.64** Jumlah Tanaman Menghasilkan Rata-rata Produksi dan Total Produksi Rambutan Menurut Kecamatan di Kabupaten Jember 2023  
**Table 5.1.64** Average Production and Total Production of Rambutan by Subdistrict in Jember Regency 2023

Kecamatan Subdistrict	Jml Tanaman Menghasilkan(Pohon) The Number of Productive (Tree)	Produktifitas Productivity (kw/Pohon)	Produksi Production (kw)
(1)	(2)	(3)	(4)
Kecrong	623	1,81	1.125
Gamukmas	-	-	-
Puger	2.024	1,51	3.060
Waluhun	1.714	3,00	5.142
Ambulu	18.389	1,86	34.194
Tempurejo	6.962	1,42	9.886
Silo	2.230	2,13	4.745
Mayang	8.000	1,75	14.000
Mumbulan	4.080	0,68	2.700
Jenggawah	21.998	1,00	21.941
Ajung	1.400	2,00	2.800
Rambipuji	2.341	1,82	4.267
Balang	117	0,86	101
Umbulan	15.057	1,68	25.288
Semoro	1.225	1,89	2.320
Jombang	1.450	1,42	2.056
Sumberbaru	14.200	1,89	26.800
Tanggal	5.749	1,42	8.136
Bangsalsari	989	2,70	2.670
Panti	-	-	-
Sukrambi	11.358	3,50	39.753
Arjasa	-	-	-
Pakusan	3.400	1,84	6.256
Kalisat	27.274	0,79	21.435
Ledokombo	3.761	1,02	3.836
Sumberjambe	92	1,65	152
Sukowono	6.481	0,62	4.018
Jelbuk	17.514	1,61	28.210
Kaliwates	200	0,10	20
Sumbersari	261	2,50	652
Patrang	10.086	2,33	23.502
<b>Kabupaten Jember</b>	<b>198.895</b>	<b>1,58</b>	<b>301.065</b>

Sumber/Source: Dinas Tanaman Pangan Hortikultura dan Perkebunan Kabupaten Jember/Department of Crops Horticulture and Plantation Service Regency of Jember

Tabel  
Table 5.1.65

Jumlah Tanaman Menghasilkan Rata-rata Produksi dan Total  
Produksi Salak Menurut Kecamatan di Kabupaten Jember 2023  
*Harvested Area Average Production and Total Production of Zalacca  
by Subdistrict In Jember Regency 2023*

Kecamatan Subdistrict	Jml Tanaman Menghasilkan(Pohon) <i>The Number of Productive (Tree)</i>	Produktifitas Productivity (kw/Pohon)	Produksi Production (kw)
(1)	(2)	(3)	(4)
Kerucung	126	2,21	278
Gumukmas	40.192	3,12	125.306
Puger	640	1,35	738
Wulahan	2.037	0,89	1.823
Ambulu	6.553	1,62	10.595
Temparejo	-	-	-
Silo	2.200	0,71	1.570
Mayang	484	2,98	1.441
Mumbulsari	700	0,92	641
Jenggawah	1.000	1,11	1.114
Ajang	310	1,27	395
Rambipuji	200	1,58	315
Bolong	161	0,88	142
Umblisan	36.482	1,27	46.153
Semboro	6.132	1,35	8.255
Jombang	908	0,44	399
Sumberbaru	3.147	1,94	6.119
Tanggul	3.382	2,04	6.910
Rangsasari	40	1,80	72
Panti	-	-	-
Sokorambi	6.400	2,50	16.025
Ajasa	8.581	1,09	9.375
Paktsari	316	1,50	473
Kalisat	364	1,08	392
Ledokombo	-	-	-
Sumberjambe	2.920	1,15	3.345
Sokowarno	87	0,02	2
Jebuk	291	0,69	200
Kaliwates	20	2,35	47
Sumbersari	-	-	-
Patrang	78	1,54	120
<b>Kabupaten Jember</b>	<b>123.751</b>	<b>1,96</b>	<b>242.245</b>

Sumber/Source : Dinas Tanaman Pangan Hortikultura dan Perkebunan Kabupaten Jember/Department of Crops Horticulture and Plantation Service Regency of Jember

**Tabel** 5.1.66 **Jumlah Tanaman Menghasilkan Rata-rata Produksi dan Total Produksi Sawo Menurut Kecamatan di Kabupaten Jember 2023**  
**Table** 5.1.66 **Harvested Area Average Production and Total Production of Sapodilla by Subdistrict In Jember Regency 2023**

Kecamatan Subdistrict	Jml Tanaman Menghasilkan(Pohon) The Number of Productive (Tree)	Produktifitas Productivity (kw/Pohon)	Produksi Production (kw)
(1)	(2)	(3)	(4)
Kerucung	8	1,63	13
Gumukmas	36	1,44	52
Poger	-	-	-
Wuluhun	348	1,97	687
Ambula	1.356	1,59	2.155
Temparejo	-	-	-
Silo	-	-	-
Mayang	250	2,30	575
Mumbutsari	-	-	-
Jenggawah	710	0,93	662
Ajung	148	1,30	192
Rambipuji	8	1,25	10
Bolong	5	2,40	12
Umblutan	10	2,30	23
Semboro	46	2,10	97
Jombang	347	1,87	648
Sambertani	75	1,39	104
Tanggul	60	1,75	105
Bangsalsari	-	-	-
Panti	-	-	-
Sokorambi	-	-	-
Ajasa	629	1,19	749
Paktasari	45	1,82	82
Kalisat	55	1,76	97
Ledokombo	35	2,03	71
Somberjambi	-	-	-
Sokowani	-	-	-
Jebuk	-	-	-
Kaliwates	-	-	-
Sumbersari	-	-	-
Patrang	-	-	-
<b>Kabupaten Jember</b>	<b>4.171</b>	<b>1,52</b>	<b>6.334</b>

Sumber/Source : Dinas Tanaman Pangan Hortikultura dan Perkebunan Kabupaten Jember/Department of Crops Horticulture and Plantation Service Regency of Jember

Tabel  
Table 5.1.67

Jumlah Tanaman Menghasilkan Rata-rata Produksi dan Total  
Produksi Jeruk Lemon Menurut Kecamatan di Kabupaten Jember  
2023

*Harvested Area Average Production and Total Production of Lemon  
by Subdistrict in Jember Regency 2023*

Kecamatan Subdistrict	Jml Tanaman Menghasilkan (Pohon) <i>The Number of Productive (Tree)</i>	Produktifitas <i>Productivity</i> (kg/Pohon)	Produksi <i>Production</i> (kg)
(1)	(2)	(3)	(4)
Kencong	-	-	-
Gumukmas	-	-	-
Puger	12	3,00	36
Wulutan	-	-	-
Ambulu	-	-	-
Tempurejo	-	-	-
Sido	-	-	-
Mayang	-	-	-
Mumbulsari	-	-	-
Jenggawah	-	-	-
Ajung	-	-	-
Rambipuji	-	-	-
Balung	-	-	-
Umbulsari	-	-	-
Semboro	755	1,28	965
Jombang	-	-	-
Sumberbaru	-	-	-
Tanggul	-	-	-
Bangsalsari	15	1,33	20
Panti	50	0,94	47
Sektorambi	-	-	-
Arjasa	-	-	-
Pakusari	158	1,60	253
Kaliat	-	-	-
Ledokombo	-	-	-
Sumberjambe	-	-	-
Sukowono	-	-	-
Jelbuk	-	-	-
Kaliwates	-	-	-
Sumber Sari	21	2,05	43
Patrang	-	-	-
<b>Kabupaten Jember</b>	<b>1.011</b>	<b>1,35</b>	<b>1.364</b>

Sumber/Source: Dinas Tanaman Pangan Hortikultura dan Perkebunan Kabupaten Jember/Department of Crops Horticulture and Plantation Service Agency of Jember

**Tabel 5.1.68** Jumlah Tanaman Menghasilkan Rata-rata Produksi dan Total Produksi Sirsak Menurut Kecamatan di Kabupaten Jember 2023  
*Harvested Area Average Production and Total Production of Soursoap by Subdistrict in Jember Regency 2023*

Kecamatan Subdistrict	Jml Tanaman Menghasilkan(Pohon) The Number of Productive (Tree)	Produktifitas Productivity (kw/Pohon)	Produksi Production (kw)
(1)	(2)	(3)	(4)
Kerucung	45	1,89	85
Gumukmas	5.238	1,53	8.004
Poger	124	2,06	254
Wulahan	-	-	-
Ambulu	2.021	1,90	3.842
Temparejo	-	-	-
Silo	5.448	0,79	4.317
Mayang	1.942	1,20	2.331
Mumbulsari	540	1,59	860
Jenggawah	-	-	-
Ajung	553	1,36	753
Rambipuji	7	1,29	9
Bolong	33	1,15	38
Umblisan	44	1,66	73
Semboro	122	1,35	165
Jombang	132	0,92	122
Sambutanu	1.031	2,04	2.106
Tanggul	129	2,71	349
Bangsalsari	-	-	-
Panti	2.146	1,18	2.534
Sokorambi	-	-	-
Arjasa	1.446	1,39	2.008
Paktsari	292	1,54	451
Kalisat	46	0,26	12
Ledokombo	206	1,51	312
Somberjambi	512	1,10	565
Sokowarno	1.320	0,37	492
Jebuk	340	0,58	196
Kaliwates	50	0,68	34
Sumbersari	30	2,50	75
Patrang	-	-	-
<b>Kabupaten Jember</b>	<b>23.802</b>	<b>1,26</b>	<b>29.987</b>

Sumber/Source: Dinas Tanaman Pangan Hortikultura dan Perkebunan Kabupaten Jember/Department of Crops Horticulture and Plantation Service Regency of Jember

Tabel  
Table 5.1.69

Jumlah Tanaman Menghasilkan Rata-rata Produksi dan Total Produksi Sukun Menurut Kecamatan di Kabupaten Jember 2023  
*Harvested Area Average Production and Total Production of Breadfruit by Subdistrict in Jember Regency 2023*

Kecamatan Subdistrict	Jml Tanaman Menghasilkan(Pohon) The Number of Productive (Tree)	Produktifitas Productivity (kw/Pohon)	Produksi Production (kw)
(1)	(2)	(3)	(4)
Kecung	-	-	-
Gemukas	525	1,57	825
Puger	-	-	-
Wulahan	-	-	-
Ambulu	306	2,08	637
Jemperejo	-	-	-
Silo	1.635	1,06	1.732
Mayang	120	2,00	240
Mumbulsari	278	1,34	373
Jenggawah	-	-	-
Ajang	70	2,94	206
Rambipuji	3	1,33	4
Balang	42	1,21	51
Umbulsari	8	2,13	17
Semoro	-	-	-
Jombang	91	3,24	295
Sumberbaru	-	-	-
Tanggul	45	3,33	150
Rangsasari	-	-	-
Panti	3.136	0,72	2.259
Sokorambi	-	-	-
Ajasa	-	-	-
Pakusari	30	4,10	123
Kalisat	-	-	-
Ledakombo	150	2,08	313
Sumberjambe	21	1,62	34
Sukuwatu	-	-	-
Jelbuk	130	1,12	145
Kaliwates	15	1,13	17
Sumbersari	-	-	-
Patrang	-	-	-
<b>Kabupaten Jember</b>	<b>6.695</b>	<b>1,12</b>	<b>7.421</b>

Sumber/Source: Dinas Tanaman Pangan Hortikultura dan Perkebunan Kabupaten Jember/Departement of Crops Horticulture and Plantation Service Regency of Jember

Tabel  
 Table 5.1.70

 Jumlah Tanaman Menghasilkan Rata-rata Produksi dan Total  
 Produksi Anggur Menurut Kecamatan di Kabupaten Jember 2023  
 Harvested Area Average Production and Total Production of Grape  
 by Subdistrict in Jember Regency 2023

Kecamatan Subdistrict	Jml Tanaman Menghasilkan(Pohon) The Number of Productive (Tree)	Produktifitas Productivity (kw/Pohon)	Produksi Production (kw)
(1)	(2)	(3)	(4)
Kecung	-	-	-
Gemukmas	-	-	-
Puger	10	0,90	9
Wulahan	-	-	-
Ambule	845	0,87	731
Jemperejo	-	-	-
Silo	-	-	-
Mayang	-	-	-
Mumbutan	-	-	-
Jenggawah	5	0,40	2
Ajang	35	0,86	30
Rambipuji	9	0,78	7
Balang	-	-	-
Umbulsari	-	-	-
Sembo	-	-	-
Jombang	-	-	-
Sumberbaru	-	-	-
Tanggul	-	-	-
Rangsasari	-	-	-
Panti	-	-	-
Sokorambi	-	-	-
Ajasa	-	-	-
Pakusari	-	-	-
Kalisat	-	-	-
Ledakombo	-	-	-
Sumberjambe	-	-	-
Sukuwatu	-	-	-
Jelbuk	-	-	-
Kaliwates	-	-	-
Sumbersari	-	-	-
Patrang	-	-	-
<b>Kabupaten Jember</b>	<b>904</b>	<b>0,86</b>	<b>779</b>

Sumber/Sources: Dinas Tanaman Pangan Hortikultura dan Perkebunan Kabupaten Jember/Departement of Crops Horticulture and Plantation Service Regency of Jember



**Tabel 5.1.71** Jumlah Tanaman Menghasilkan Rata-rata Produksi dan Total Produksi Melinjo Menurut Kecamatan di Kabupaten Jember 2023  
*Harvested Area Average Production and Total Production of Melinjo by Subdistrict In Jember Regency 2023*

Kecamatan Subdistrict	Jml Tanaman Menghasilkan(Pohon) <i>The Number of Productive (Tree)</i>	Produktifitas Productivity (kw/Pohon)	Produksi Production (kw)
(1)	(2)	(3)	(4)
Kerung	24	1,13	27
Gumukmas	-	-	-
Poger	24	1,21	29
Wulahan	-	-	-
Ambulu	3.941	0,90	3.556
Temparejo	-	-	-
Silo	584	1,65	961
Mayang	-	-	-
Mumbulsari	-	-	-
Jenggawah	-	-	-
Ajung	-	-	-
Rambipuji	-	-	-
Bolong	-	-	-
Umblutan	-	-	-
Semboro	-	-	-
Jombang	60	0,43	26
Sambutan	-	-	-
Tanggul	-	-	-
Bangsalsari	-	-	-
Panti	-	-	-
Sokorambi	-	-	-
Ajasa	365	1,12	410
Paktsari	100	0,96	96
Kalisat	-	-	-
Ledokombo	-	-	-
Sumberjambe	1.112	0,96	1.071
Sokowarno	-	-	-
Jebuk	-	-	-
Kaliwates	-	-	-
Sumbersari	-	-	-
Patrang	-	-	-
<b>Kabupaten Jember</b>	<b>6.210</b>	<b>0,99</b>	<b>6.176</b>

Sumber/Source: Dinas Tanaman Pangan Hortikultura dan Perkebunan Kabupaten Jember/Department of Crops, Horticulture and Plantation Service Regency of Jember

**Tabel 5.1.72** Jumlah Tanaman Menghasilkan Rata-rata Produksi dan Total Produksi Petai Menurut Kecamatan di Kabupaten Jember 2023  
*Harvested Area Average Production and Total Production of Twisted Clusterbean by Subdistrict in Jember Regency 2023*

Kecamatan Subdistrict	Jml Tanaman Menghasilkan(Pohon) The Number of Productive (Tree)	Produktifitas Productivity (kw/Pohon)	Produksi Production (kw)
(1)	(2)	(3)	(4)
Kerucung	10	1,20	12
Gumukmas	120	1,14	137
Poger	25	1,44	36
Wulahan	-	0,00/0,00	-
Ambulu	1.640	1,22	2.003
Temparejo	-	-	-
Silo	794	1,14	907
Mayang	1.280	1,93	2.476
Mumbulsari	-	-	-
Jenggawah	-	-	-
Ajung	-	-	-
Rambipuji	-	-	-
Bolong	-	-	-
Limbulsari	-	-	-
Semboro	8	1,38	11
Jombang	105	0,90	94
Sumberbaru	518	0,43	225
Tanggul	21	1,29	27
Bangsalsari	824	0,52	430
Panti	10.816	0,80	8.625
Sokorambi	1.710	1,27	2.177
Ajasa	4.164	0,80	3.333
Pakt Sari	187	0,78	146
Kalisat	121	1,30	157
Ledokombo	257	0,79	203
Sumberjambe	-	-	-
Soko Wenu	163	1,39	226
Jebuk	-	-	-
Kaliwates	14	0,79	11
Sumbersari	-	-	-
Potrang	325	0,15	49
<b>Kabupaten Jember</b>	<b>23.102</b>	<b>0,92</b>	<b>21.270</b>

Sumber/Source: Dinas Tanaman Pangan Hortikultura dan Perkebunan Kabupaten Jember/Department of Crops Horticulture and Plantation Service Regency of Jember

Tabel  
Table 5.1.73

Jumlah Tanaman Menghasilkan Rata-rata Produksi dan Total Produksi Kelengkeng Menurut Kecamatan di Kabupaten Jember 2023  
Harvested Area Average Production and Total Production of Longan by Subdistrict in Jember Regency 2023

Kecamatan Subdistrict	Jml Tanaman Menghasilkan(Pohon) The Number of Productive (Tree)	Produktifitas Productivity (kw/Pohon)	Produksi Production (kw)
(1)	(2)	(3)	(4)
Kecong	1.946	3,00	5.838
Gumukmas	1.200	3,75	4.505
Puger	1.200	1,76	2.106
Wuluhun	-	-	-
Ambulu	805	3,62	2.914
Tempurejo	-	-	-
Silo	-	-	-
Mayang	-	-	-
Wumbulsari	-	-	-
Jenggawab	-	-	-
Ajung	75	2,47	185
Rambipuji	-	-	-
Bakung	20	2,20	44
Umbulsari	25	1,16	29
Semboro	2.642	1,48	3.900
Jombang	220	1,55	340
Sumberharu	400	2,32	926
Tanggal	-	-	-
Bangsalsari	20	2,30	46
Panti	-	-	-
Sokorambi	-	-	-
Arjasa	423	2,47	1.025
Pakusari	730	2,79	2.040
Kalisat	-	-	-
Ledokombo	-	-	-
Sumberjambe	-	-	-
Sakowono	-	-	-
Jelbuk	-	-	-
Kaliwates	-	-	-
Sumber Sari	116	2,36	274
Patrang	242	1,50	363
<b>Kabupaten Jember</b>	<b>10.064</b>	<b>2,44</b>	<b>24.535</b>

Sumber/Source : Dinas Tanaman Pangan Hortikultura dan Perkebunan Kabupaten Jember/Department of Crops Horticulture and Plantation Service Regency of Jember

**Tabel 5.1.74** Jumlah Tanaman Menghasilkan Rata-rata Produksi dan Total Produksi Buah Naga Menurut Kecamatan di Kabupaten Jember 2023  
*Harvested Area Average Production and Total Production of Dragon Fruit by Subdistrict in Jember Regency 2023*

Kecamatan Subdistrict	Jml Tanaman Menghasilkan (Pohon) The Number of Productive (Tree)	Produktifitas Productivity (kw/Pohon)	Produksi Production (kw)
(1)	(2)	(3)	(4)
Kecong	-	-	-
Gumukmas	1.500	1,18	1.765
Puger	325	1,18	385
Wuluhun	986	1,09	1.072
Ambulu	418	1,94	810
Tempurejo	1.000	0,68	680
Silo	-	-	-
Mayang	52	1,85	96
Wumbulsari	-	-	-
Jenggawab	-	-	-
Ajung	70	1,69	118
Rambipuji	-	-	-
Balung	-	-	-
Umbulsari	25.000	0,70	17.500
Semboro	2.850	1,06	3.010
Jombang	-	-	-
Sumberharu	-	-	-
Tanggal	130	1,15	150
Bangsalsari	65	1,29	84
Panti	-	-	-
Sokorambi	-	-	-
Arjasa	9.500	1,31	12.400
Pakusari	225	1,66	374
Kalisat	-	-	-
Ledokumbe	-	-	-
Sumberjambe	256	1,54	394
Sakowono	432	0,45	196
Jelbuk	-	-	-
Kaliwates	400	1,58	630
Sumber Sari	375	1,28	481
Patrang	748	0,97	727
<b>Kabupaten Jember</b>	<b>44.332</b>	<b>0,92</b>	<b>40.922</b>

Sumber/Source : Dinas Tanaman Pangan Hortikultura dan Perkebunan Kabupaten Jember/Department of Crops Horticulture and Plantation Service Regency of Jember

**Tabel**  
**Table** 5.1.75

**Jumlah Tanaman Menghasilkan Rata-rata Produksi dan Total  
Produksi Tanaman Hias Menurut Jenis Tanaman di Kabupaten  
Jember 2023**

*The Area of Plants Harvesting Average Production and Total  
Production By Type of Flower Plants in Jember Regency 2023*

Jenis Tanaman <i>Kind of Plants</i>	Luas Panen <i>Area Harvesting (m<sup>2</sup>)</i>	Produktifitas (Tangkal/m <sup>2</sup> ) <i>Productivity (Stalk/m<sup>2</sup>)</i>	Produksi (Tangkal) <i>Production (Stalk)</i>
(1)	(2)	(3)	(4)
Aglonema/Aglonema*	666	6,90	4.593
Anggrek Pot/Orchid	307	9,16	2.811
Anggrek Potong/Orchid	201	6,51	1.308
Anthurium Bunga/Fleming Lily Flower	110	13,06	1.437
Bugemil	80	12,19	975
Cordylone	1	13,00	13
Gerbera (Herbias)	10	12,50	125
Heliconia*	125	6,58	823
Jaura (Soka)	147	14,25	2.095
Krisan/Chrysantemum	33	16,94	559
Mawar/Rose	29.898	19,76	590.745
Melati/Jasmine	1.838	9,83	18.075
Pakis/Leather Leaf Fern	50	2,94	147
Palem/Palm	4.163	2,82	11.744
Phytodendron/Phytodendrum	18	11,72	211
Puting	84	15,00	1.260
Sansevieria (Pedang, Pedangan)	157	9,38	1.472
Sanseivera*	782	10,30	8.058
<b>Kabupaten Jember</b>	<b>38.670</b>	<b>16,72</b>	<b>646.451</b>

Sumber/Source: Dinas Tanaman Pangan Hortikultura dan Perkebunan Kabupaten Jember/Department of Crops, Horticulture and Plantation Service Agency of Jember

Tabel  
 Table 5.1.76

 Luas Panen Rata-rata Produksi dan Total Produksi Anggrek Potong Menurut Kecamatan di Kabupaten Jember 2023  
 Harvested Area Average Production and Total Production of Cut Orchid by Subdistrict in Jember Regency 2023

Kecamatan Subdistrict	Luas Panen Area Harvesting (m <sup>2</sup> )	Produktifitas (Tangkai/m <sup>2</sup> ) Productivity (Stalk/m <sup>2</sup> )	Produksi (Tangkai) Production (Stalk)
(1)	(2)	(3)	(4)
Kecong	-	-	-
Gumukmas	-	-	-
Puger	116	4,53	526
Wulutan	-	-	-
Ambulu	25	8,60	215
Tempurejo	-	-	-
Silo	50	9,62	481
Mayang	-	-	-
Mumbulsari	-	-	-
Jenggawah	-	-	-
Ajung	-	-	-
Rambipuji	-	-	-
Bakung	-	-	-
Umbulsari	-	-	-
Semburo	8	6,75	54
Jombang	-	-	-
Semberhanu	-	-	-
Tanggul	-	-	-
Bangsalsari	-	-	-
Panti	-	-	-
Sokorambi	-	-	-
Arjasa	-	-	-
Pakusari	-	-	-
Kalisat	-	-	-
Ledokombo	-	-	-
Sumberjambe	-	-	-
Sokowini	-	-	-
Jelbuk	-	-	-
Kaliwates	-	-	-
Sembersari	-	-	-
Patrang	2	16,00	32
<b>Kabupaten Jember</b>	<b>201</b>	<b>6,51</b>	<b>1.308</b>

Sumber/Source: Dinas Tasaman Pangan Hortikultura dan Perkebunan Kabupaten Jember/Department of Crops Horticulture and Plantation Service Regency of Jember

Tabel  
Table 5.1.77

Luas Panen Rata-rata Produksi dan Total Produksi Anthurium Bunga Menurut Kecamatan di Kabupaten Jember 2023  
*Harvested Area Average Production and Total Production of Anthurium Flower by Subdistrict in Jember Regency 2023*

Kecamatan Subdistrict	Luas Panen Area Harvesting (m <sup>2</sup> )	Produktivitas (Rumpun/m <sup>2</sup> ) Productivity (Clump/m <sup>2</sup> )	Produksi (Rumpun) Production (Clump)
(1)	(2)	(3)	(4)
Kecong	-	-	-
Gumukmas	-	-	-
Puger	15	8,00	120
Wulutan	-	-	-
Ambulu	-	-	-
Tempurejo	-	-	-
Silo	-	-	-
Mayang	-	-	-
Mumbulsari	-	-	-
Jenggawah	-	-	-
Ajung	-	-	-
Rambipuji	-	-	-
Balung	-	-	-
Umbulsari	-	-	-
Semboro	-	-	-
Jombang	-	-	-
Semberhanu	-	-	752
Tanggul	-	-	-
Bangsalsari	-	-	-
Panti	-	-	-
Sokorambi	-	-	-
Arjasa	-	-	-
Pakusari	-	-	-
Kalisat	-	-	-
Ledokombo	-	-	-
Sumberjambe	-	-	-
Sokowini	-	-	-
Jelbuk	-	-	-
Kaliwates	90	6,00	540
Sembersari	-	-	-
Patrang	5	5,00	25
<b>Kabupaten Jember</b>	<b>110</b>	<b>13,06</b>	<b>1.437</b>

Sumber/Source: Dinas Tasaman Pangan Hortikultura dan Perkebunan Kabupaten Jember/Department of Crops Horticulture and Plantation Service Regency of Jember

**Tabel** 5.1.78 **Luas Panen Rata-rata Produksi dan Total Produksi Garbera Menurut Kecamatan di Kabupaten Jember 2023**  
*Harvested Area Average Production and Total Production of Herbras by Subdistrict in Jember Regency 2023*

Kecamatan Subdistrict	Luas Panen Area Harvesting (m <sup>2</sup> )	Produktifitas (Tangkai/m <sup>2</sup> ) Productivity (Stalk/m <sup>2</sup> )	Produksi (Tangkai) Production (Stalk)
(1)	(2)	(3)	(4)
Kencong	-	-	-
Gumukmas	-	-	-
Pager	10	12,50	125
Wulahan	-	-	-
Ambulu	-	-	-
Tempurejo	-	-	-
Silo	-	-	-
Mayang	-	-	-
Mumbulsari	-	-	-
Jenggawah	-	-	-
Ajung	-	-	-
Rambipuji	-	-	-
Bakung	-	-	-
Umbulsari	-	-	-
Semboro	-	-	-
Jimbang	-	-	-
Sumberbani	-	-	-
Tanggul	-	-	-
Bangsalsari	-	-	-
Pani	-	-	-
Sokorambi	-	-	-
Arjasa	-	-	-
Pakusari	-	-	-
Kalisat	-	-	-
Ledokombo	-	-	-
Sumberjambe	-	-	-
Sokowati	-	-	-
Jelbuk	-	-	-
Kaliwates	-	-	-
Sumber Sari	-	-	-
Patrang	-	-	-
<b>Kabupaten Jember</b>	<b>10</b>	<b>12,50</b>	<b>125</b>

Sumber/Source : Dinas Tasaman Pangan Hortikultura dan Perkebunan Kabupaten Jember/Department of Crops Horticulture and Plantation Service Regency of Jember



Tabel  
Table 5.1.79Luas Panen Rata-rata Produksi dan Total Produksi  
Anggrek Pot Menurut Kecamatan di Kabupaten Jember  
2023*Harvested Area Average Production and Total Production  
of Orchid by Subdistrict In Jember Regency 2023*

Kecamatan Subdistrict	Luas Panen Area Harvesting (m <sup>2</sup> )	Produktifitas (Tangkal/m <sup>2</sup> ) Productivity (Stalk/m <sup>2</sup> )	Produksi (Tangkal) Production (Stalk)
(1)	(2)	(3)	(4)
Kencong	-	-	-
Gumukmas	-	-	-
Pager	-	-	-
Wulahan	16	11,94	191
Ambulu	-	-	-
Tempurejo	-	-	-
Silo	-	-	-
Mayang	-	-	-
Mumbulsari	-	-	-
Jenggawah	-	-	-
Ajang	-	-	-
Rambipuji	5	15,00	75
Balung	-	-	-
Umbulsari	75	6,36	477
Semboro	12	17,08	205
Jimbang	-	-	-
Sumberbaru	20	10,65	213
Tanggul	-	-	-
Bangsalsari	-	-	-
Pani	-	-	-
Sokorambi	-	-	-
Arjasa	-	-	-
Pakusari	-	-	-
Kalisat	-	-	-
Ledokombo	-	-	-
Sumberjambe	-	-	-
Sokowarno	-	-	-
Jelbuk	-	-	-
Kaliwates	90	6,39	575
Sumbersari	74	11,49	850
Patrang	15	15,00	225
<b>Kabupaten Jember</b>	<b>307</b>	<b>9,16</b>	<b>2.811</b>

Sumber/Source: Dinas Tanaman Pangan Hortikultura dan Perkebunan Kabupaten Jember/Department of Crops Horticulture and Plantation Service Regency of Jember

Tabel  
 Table 5.1.80

**Luas Panen Rata-rata Produksi dan Total Produksi  
 Heliconia Menurut Kecamatan di Kabupaten Jember 2023**  
*Harvested Area Average Production and Total Production  
 of Heliconia by Subdistrict in Jember Regency 2023*

Kecamatan Subdistrict	Luas Panen Area Harvesting (m <sup>2</sup> )	Produktifitas (Tangkal/m <sup>2</sup> ) Productivity (Stalk/m <sup>2</sup> )	Produksi (Tangkal) Production (Stalk)
(1)	(2)	(3)	(4)
Kencang	-	-	-
Gumukmas	-	-	-
Poger	-	-	-
Wuluhun	-	-	-
Ambulu	23	3,48	80
Tempurejo	-	-	-
Sito	-	-	-
Mayang	-	-	-
Mumbulsari	-	-	-
Jenggawah	-	-	-
Ajung	-	-	-
Rambipuji	-	-	-
Balang	-	-	-
Umbulan	-	-	-
Semboro	2	11,50	23
Jombang	-	-	-
Sumberbaru	-	-	-
Tanggal	100	7,20	720
Bangsalsari	-	-	-
Panti	-	-	-
Sokrambi	-	-	-
Arjasa	-	-	-
Pakusari	-	-	-
Kalisat	-	-	-
Ledokombo	-	-	-
Sumberjambi	-	-	-
Sakowono	-	-	-
Jelbuk	-	-	-
Kaliwates	-	-	-
Sumbesari	-	-	-
Patrang	-	-	-
<b>Kabupaten Jember</b>	<b>125</b>	<b>6,58</b>	<b>823</b>

Sumber/Source: Dinas Tanaman Pangan Hortikultura dan Perkebunan Kabupaten Jember/Department of Crops, Horticulture and Plantation Service Regency of Jember

Tabel  
Table 5.1.81

**Luas Panen Rata-rata Produksi dan Total Produksi Kriisan Menurut Kecamatan di Kabupaten Jember 2023**  
**Harvested Area Average Production and Total Production of Kriisan by Subdistrict In Jember Regency 2023**

Kecamatan Subdistrict	Luas Panen Area Harvesting (m <sup>2</sup> )	Produktifitas (Tangkal/m <sup>2</sup> ) Productivity (Stalk/m <sup>2</sup> )	Produksi (Tangkal) Production (Stalk)
(1)	(2)	(3)	(4)
Kecong	-	-	-
Gumukmas	-	-	-
Puger	26	13,21	344
Wuluhan	-	-	-
Ambulu	-	-	-
Tempurejo	-	-	-
Silo	-	-	-
Mayang	-	-	-
Mumbulsari	-	-	-
Jenggawab	-	-	-
Ajung	-	-	-
Rambipuji	-	-	-
Balong	-	-	-
Umbulsari	-	-	-
Semboro	-	-	-
Jombang	-	-	-
Semberbaru	-	-	-
Tanggul	-	-	-
Bongkasan	-	-	-
Panti	-	-	-
Sukrambi	-	-	-
Arjasa	-	-	-
Pakusari	-	-	-
Kalisan	-	-	-
Lediskamba	-	-	-
Semberjambe	-	-	-
Sokowono	-	-	-
Jelbuk	-	-	-
Kaliwates	-	-	-
Sumbersari	-	-	-
Patrang	7	30,71	215
<b>Kabupaten Jember</b>	<b>33</b>	<b>16,94</b>	<b>559</b>

Sumber/Source: Dinas Tanaman Pangan Hortikultura dan Perkebunan Kabupaten Jember/Department of Crops, Horticulture and Plantation Service Regency of Jember

**Tabel 5.1.82 Luas Panen Rata-rata Produksi dan Total Produksi Mawar Menurut Kecamatan di Kabupaten Jember 2023**  
**Harvested Area Average Production and Total Production of Rose by Subdistrict in Jember Regency 2023**

Kecamatan Subdistrict	Luas Panen Area Harvesting (m <sup>2</sup> )	Produktifitas (Tangkal/m <sup>2</sup> ) Productivity (Stalk/m <sup>2</sup> )	Produksi (Tangkal) Production (Stalk)
(1)	(2)	(3)	(4)
Keccong	-	-	-
Gumukmas	54	22,81	1.232
Pager	41	33,32	1.366
Wulahan	69	20,55	1.418
Ambulu	-	-	-
Tempurejo	100	12,30	1.230
Silo	58	13,21	766
Mayang	-	-	-
Mumbulsari	-	-	-
Jenggawah	-	-	-
Ajung	-	-	-
Rambipuji	-	-	-
Balung	-	-	-
Limbulsari	-	-	-
Sembono	6	20,83	125
Jombang	-	-	-
Sumberbaru	20	33,40	668
Tanggal	200	17,30	3.460
Bangsalsari	-	-	-
Panti	-	-	-
Sukorembi	18.000	16,93	304.750
Anjasa	-	-	-
Pakusari	-	-	-
Kalisat	-	-	-
Ledokombo	-	-	-
Sumberjambe	-	-	-
Sukowono	-	-	-
Jelbuk	-	-	-
Kaliwates	2.350	13,83	32.500
Sumbersari	-	-	-
Patrang	8.000	27,03	216.230
<b>Kabupaten Jember</b>	<b>29.890</b>	<b>19,76</b>	<b>590.745</b>

Sumber/Source: Dinas Tanaman Pangan Hortikultura dan Perkebunan Kabupaten Jember/Departement of Crops, Horticulture and Plantation Service Regency of Jember

Tabel  
Table 5.1.83

**Luas Panen Rata-rata Produksi dan Total Produksi Sedap Malam Menurut Kecamatan di Kabupaten Jember 2023**  
**Harvested Area Average Production and Total Production of Tuberose Flower by Subdistrict in Jember Regency 2023**

Kecamatan Subdistrict	Luas Panen Area Harvesting (m <sup>2</sup> )	Produktifitas (Tangkal/m <sup>2</sup> ) Productivity (Stalk/m <sup>2</sup> )	Produksi (Tangkal) Production (Stalk)
(1)	(2)	(3)	(4)
Kecong	-	-	-
Gemukmas	-	-	-
Piager	20	11,50	230
Waluhun	-	-	-
Ambulu	-	-	-
Tempurejo	-	-	-
Silo	4	27,25	109
Mayang	-	-	-
Mumbulsari	-	-	-
Jenggawah	-	-	-
Ajung	-	-	-
Rambipuji	-	-	-
Balang	-	-	-
Umbulsari	150	8,45	1.267
Semboro	4	14,75	59
Jombang	-	-	-
Sumberbaru	304	7,63	2.318
Tanggul	300	13,58	4.075
Bangsalsari	-	-	-
Panti	-	-	-
Sukozambi	-	-	-
Arjasa	-	-	-
Pakusari	-	-	-
Kalisat	-	-	-
Ledokombo	-	-	-
Sumberjambe	-	-	-
Sukowono	-	-	-
Jelbuk	-	-	-
Kaliwates	-	-	-
Sumbersari	-	-	-
Patrang	-	-	-
<b>Kabupaten Jember</b>	<b>782</b>	<b>10,30</b>	<b>8.058</b>

Sumber/Source: Dinas Tanaman Pangan Hortikultura dan Perkebunan Kabupaten Jember/Department of Crops, Horticulture and Plantation Service Regency of Jember

**Tabel 5.1.84 Luas Panen Rata-rata Produksi dan Total Produksi Melati Menurut Kecamatan di Kabupaten Jember 2023**  
**Harvested Area Average Production and Total Production of Jasmine by Subdistrict In Jember Regency 2023**

Kecamatan Subdistrict	Luas Panen Area Harvesting (m <sup>2</sup> )	Produktifitas (Tangkal/m <sup>2</sup> ) Productivity (Stalk/m <sup>2</sup> )	Produksi (Tangkal) Production (Stalk)
(1)	(2)	(3)	(4)
Kecong	-	-	-
Gemukmas	9	20,00	180
Pijer	90	19,58	1.938
Wulahan	-	-	-
Ambulu	1.025	10,05	10.325
Tempurejo	200	1,36	271
Silo	41	17,37	712
Mayang	-	-	-
Mumbulsari	-	-	-
Jenggawah	-	-	-
Ajung	-	-	-
Rampipuji	6	16,00	96
Baling	-	-	-
Umbulsari	-	-	-
Semboro	3	20,33	61
Jombang	-	-	-
Sumberbaru	-	-	-
Tanggul	25	4,80	120
Bangsalsari	25	14,00	350
Panti	-	-	-
Sukozambi	-	-	-
Arjasa	-	-	-
Pakusari	-	-	-
Kalisat	-	-	-
Ledokombo	-	-	-
Sumberjambe	-	-	-
Sukowono	-	-	-
Jelbuk	-	-	-
Kaliwates	-	-	-
Sumbersari	-	-	-
Patrang	5	4,40	22
<b>Kabupaten Jember</b>	<b>1.838</b>	<b>9,83</b>	<b>18.075</b>

Sumber/Source: Dinas Tanaman Pangan Hortikultura dan Perkebunan Kabupaten Jember/Department of Crops, Horticulture and Plantation Service Regency of Jember

Tabel  
Table 5.1.85

**Luas Panen Rata-rata Produksi dan Total Produksi Palembang Menurut Kecamatan di Kabupaten Jember 2023**  
**Harvested Area Average Production and Total Production of Palm by Subdistrict in Jember Regency 2023**

Kecamatan Subdistrict	Luas Panen Area Harvesting (m <sup>2</sup> )	Produktivitas (Pohon/m <sup>2</sup> ) Productivity (Tree/m <sup>2</sup> )	Produksi (Pohon) Production (Tree)
(1)	(2)	(3)	(4)
Kesong	-	-	-
Gumukmas	4.000	2,80	11.200
Puger	-	-	-
Walihan	-	-	-
Ambulu	-	-	-
Tempurejo	-	-	-
Silo	-	-	-
Mayang	-	-	-
Mumbulsari	-	-	-
Jenggawah	-	-	-
Ajung	-	-	-
Rambipuji	-	-	-
Balang	-	-	-
Umbulsari	65	3,98	259
Semboro	1	6,00	6
Jombang	-	-	-
Sumberbaru	10	6,00	60
Tanggul	-	-	-
Batigalsari	-	-	-
Panti	-	-	-
Sukacandi	-	-	-
Arjasa	-	-	-
Pakusari	-	-	-
Kalisat	-	-	-
Ledokombo	-	-	-
Sumberjambe	-	-	-
Sukowono	-	-	-
Jelbuk	-	-	-
Kaliwates	55	2,42	133
Sumbersari	32	2,69	86
Pattang	-	-	-
<b>Kabupaten Jember</b>	<b>4.163</b>	<b>2,82</b>	<b>11.744</b>

Sumber/Source: Dinas Tanaman Pangan Hortikultura dan Perkebunan Kabupaten Jember/Department of Crops, Horticulture and Plantation Service Regency of Jember

Tabel  
 Table 5.1.86

**Luas Panen Rata-rata Produksi dan Total Produksi Aglonema  
 Menurut Kecamatan di Kabupaten Jember 2023**  
*Harvested Area Average Production and Total Production of  
 Aglonema by Subdistrict in Jember Regency 2023*

Kecamatan Subdistrict	Luas Panen Area Harvesting (m <sup>2</sup> )	Produktifitas (Tangkal/m <sup>2</sup> ) Productivity (Stalk/m <sup>2</sup> )	Produksi (Tangkal) Production (Stalk)
(1)	(2)	(3)	(4)
Kesong	-	-	-
Gumukmas	-	-	-
Puger	95	8,06	766
Walihan	-	-	-
Ambulu	304	4,11	1.248
Tempurejo	-	-	-
Silo	-	-	-
Mayang	-	-	-
Mumbulsari	-	-	-
Jenggawah	-	-	-
Ajung	-	-	-
Rambipuji	-	-	-
Balang	-	-	-
Umbulsari	150	7,15	1.073
Semboro	41	13,39	549
Jombang	-	-	-
Sumberbaru	-	-	-
Tanggul	22	11,82	260
Batigalsari	-	-	-
Panti	-	-	-
Sukacandi	-	-	-
Arjasa	-	-	-
Pakusari	-	-	-
Kalisat	-	-	-
Ledokombo	-	-	-
Sumberjambe	-	-	-
Sukowono	-	-	-
Jelbuk	-	-	-
Kaliwates	-	-	-
Sumbersari	47	11,11	522
Pattang	7	25,00	175
<b>Kabupaten Jember</b>	<b>666</b>	<b>6,90</b>	<b>4.593</b>

Sumber/Source: Dinas Tanaman Pangan Hortikultura dan Perkebunan Kabupaten Jember/Department of Crops, Horticulture and Plantation Service Regency of Jember



Tabel  
Table 5.1.87

**Luas Panen Rata-rata Produksi dan Total Produksi Lidah Mertua Menurut Kecamatan di Kabupaten Jember 2023**  
**Harvested Area Average Production and Total Production of Sanceveira by Subdistrict in Jember Regency 2023**

Kecamatan Subdistrict	Luas Panen Area Harvesting (m <sup>2</sup> )	Produktivitas (Rumpun/m <sup>2</sup> ) Productivity (Clump/m <sup>2</sup> )	Produksi (Rumpun) Production (Clump)
(1)	(2)	(3)	(4)
Kecong	-	-	-
Gumukmas	-	-	-
Puger	-	-	-
Wulahan	-	-	-
Ambulu	-	-	-
Tempurejo	-	-	-
Silo	-	-	-
Mayang	-	-	-
Mumbulsari	-	-	-
Jenggawah	-	-	-
Ajung	-	-	-
Rambipuji	-	-	-
Balung	-	-	-
Umbulsari	-	-	-
Semboro	2	19,50	39
Jombang	-	-	-
Somberbaru	-	-	-
Tanggul	100	12,80	1.280
Bangsalsari	-	-	-
Pani	-	-	-
Sukrambi	-	-	-
Arjasa	-	-	-
Pakusari	-	-	-
Kalisan	-	-	-
Ledakombo	-	-	-
Somberjambi	-	-	-
Sokowono	-	-	-
Jelbuk	-	-	-
Kaliwates	55	2,78	153
Sumbersari	-	-	-
Patrang	-	-	-
<b>Kabupaten Jember</b>	<b>157</b>	<b>9,38</b>	<b>1.472</b>

Sumber/Source: Dinas Tanaman Pangan Hortikultura dan Perkebunan Kabupaten Jember/Department of Crops, Horticulture and Plantation Service Regency of Jember

Tabel  
 Table 5.1.88

**Luas Panen Rata-rata Produksi dan Total Produksi Puring  
 Menurut Kecamatan di Kabupaten Jember 2023**  
**Harvested Area Average Production and Total Production of  
 Puring by Subdistrict in Jember Regency 2023**

Kecamatan Subdistrict	Luas Panen Area Harvesting (m <sup>2</sup> )	Produktifitas (Pohon/m <sup>2</sup> ) Productivity (Tree/m <sup>2</sup> )	Produksi (Pohon) Production (Tree)
(1)	(2)	(3)	(4)
Kencong	-	-	-
Gumukmas	-	-	-
Puger	8	10,63	85
Wuluh	-	-	-
Ambulu	-	-	-
Tempurejo	-	-	-
Silo	-	-	-
Mayang	-	-	-
Mumbulsari	-	-	-
Jenggawah	-	-	-
Ajung	-	-	-
Rambipuji	-	-	-
Balang	-	-	-
Umbulsari	-	-	-
Semboro	-	-	-
Jombang	-	-	-
Sumberbaru	-	-	-
Tanggul	50	14,50	725
Bangsalsari	-	-	-
Panti	-	-	-
Sukorambi	-	-	-
Anjasa	-	-	-
Pakusari	-	-	-
Kalisat	-	-	-
Ledokombo	-	-	-
Sumberjambe	-	-	-
Sokowono	-	-	-
Jelbuk	-	-	-
Kaliwates	-	-	-
Sumbarsari	26	17,31	450
Patrang	-	-	-
<b>Kabupaten Jember</b>	<b>84</b>	<b>15,00</b>	<b>1.260</b>

Sumber/Source : Dinas Tanaman Pangan Hortikultura dan Perkebunan Kabupaten Jember/Departement of Crops Horticulture and Plantation Service Regency of Jember

Tabel  
Table 5.1.89

**Luas Panen Rata-rata Produksi dan Total Produksi  
Phylodendron Menurut Kecamatan di Kabupaten Jember 2023**  
*Harvested Area Average Production and Total Production of  
Phylodendron by Subdistrict in Jember Regency 2023*

Kecamatan Subdistrict	Luas Panen Area Harvesting (m <sup>2</sup> )	Produktivitas (Pohon/m <sup>2</sup> ) Productivity (Tree/m <sup>2</sup> )	Produksi (Pohon) Production (Tree)
(1)	(2)	(3)	(4)
Kecong	-	-	-
Gumukmas	-	-	-
Puger	18	11,72	211
Wulutan	-	-	-
Ambulu	-	-	-
Tempurejo	-	-	-
Silo	-	-	-
Mayang	-	-	-
Mumbulsari	-	-	-
Jenggawah	-	-	-
Ajung	-	-	-
Rambipuji	-	-	-
Bakung	-	-	-
Umbulsari	-	-	-
Semburo	-	-	-
Jombang	-	-	-
Semberhanu	-	-	-
Tanggul	-	-	-
Bangsalsari	-	-	-
Panti	-	-	-
Sokorambi	-	-	-
Arjasa	-	-	-
Pakusari	-	-	-
Kaliat	-	-	-
Ledokombo	-	-	-
Sumberjambe	-	-	-
Sokowini	-	-	-
Jelbuk	-	-	-
Kaliwates	-	-	-
Sembersari	-	-	-
Patrang	-	-	-
<b>Kabupaten Jember</b>	<b>18</b>	<b>11,72</b>	<b>211</b>

Sumber/Source: Dinas Tanaman Pangan Hortikultura dan Perkebunan Kabupaten Jember/Department of Crops Horticulture and Plantation Service Regency of Jember

Tabel  
 Table 5.1.90

**Luas Panen Rata-rata Produksi dan Total Produksi Pakis  
 Menurut Kecamatan di Kabupaten Jember 2023**  
*Harvested Area Average Production and Total Production of Pakis  
 by Subdistrict in Jember Regency 2023*

Kecamatan Subdistrict	Luas Panen Area Harvesting (m <sup>2</sup> )	Produktifitas (Tangkal/m <sup>2</sup> ) Productivity (Stalk/m <sup>2</sup> )	Produksi (Tangkal) Production (Stalk)
(1)	(2)	(3)	(4)
Kencong	-	-	-
Gumukmas	-	-	-
Puger	-	-	-
Wuluh	-	-	-
Ambulu	-	-	-
Tempurejo	-	-	-
Silo	-	-	-
Mayang	-	-	-
Mumbulsari	-	-	-
Jenggawah	-	-	-
Ajung	-	-	-
Rambipuji	-	-	-
Balang	-	-	-
Umbulsari	-	-	-
Semboro	-	-	-
Jombang	-	-	-
Sumberbaru	-	-	-
Tanggul	50	2,94	147
Bangsalsari	-	-	-
Panti	-	-	-
Sukorambi	-	-	-
Anjasa	-	-	-
Pakusari	-	-	-
Kalisat	-	-	-
Ledokombo	-	-	-
Sumberjambe	-	-	-
Sokowono	-	-	-
Jelbuk	-	-	-
Kaliwates	-	-	-
Sumbarsari	-	-	-
Patrang	-	-	-
<b>Kabupaten Jember</b>	<b>50</b>	<b>2,94</b>	<b>147</b>

Sumber/Source : Dinas Tanaman Pangan Hortikultura dan Perkebunan Kabupaten Jember/Departement of Crops, Horticulture and Plantation Service Regency of Jember

Tabel  
Table 5.1.91

**Luas Panen Rata-rata Produksi dan Total Produksi Soka  
Menurut Kecamatan di Kabupaten Jember 2023**  
*Harvested Area Average Production and Total Production of Ixora  
by Subdistrict in Jember Regency 2023*

Kecamatan Subdistrict	Luas Panen Area Harvesting (m <sup>2</sup> )	Produktifitas (Tangkai/m <sup>2</sup> ) Productivity (Stalk/m <sup>2</sup> )	Produksi (Tangkai) Production (Stalk)
(1)	(2)	(3)	(4)
Kencong	-	-	-
Gumukmas	10	21,50	215
Pager	6	12,50	75
Wulahan	-	-	-
Ambulu	-	-	-
Tempurejo	-	-	-
Silo	-	-	-
Mayang	-	-	-
Mumbulsari	-	-	-
Jenggawah	-	-	-
Ajung	-	-	-
Rambipuji	-	-	-
Balang	-	-	-
Umbulsari	-	-	-
Semboro	-	-	-
Jombang	-	-	-
Sumberbaru	10	6,50	65
Tanggal	100	12,15	1.215
Bangsalsari	-	-	-
Panti	-	-	-
Sukrambi	-	-	-
Arjasa	-	-	-
Pakusari	-	-	-
Kalisat	-	-	-
Ledokombo	-	-	-
Sumberjanbe	-	-	-
Sukowono	-	-	-
Jelbuk	-	-	-
Kaliwates	-	-	-
Sumbersari	21	25,00	525
Patsang	-	-	-
<b>Kabupaten Jember</b>	<b>147</b>	<b>14,25</b>	<b>2.095</b>

Sumber/Source: Dinas Tanaman Pangan Hortikultura dan Perkebunan Kabupaten Jember/Department of Crops Horticulture and Plantation Service Regency of Jember

**Tabel 5.1.92** Luas Panen Rata-rata Produksi dan Total Produksi Cordiline Menurut Kecamatan di Kabupaten Jember 2023  
*Harvested Area Average Production and Total Production of Cordiline by Subdistrict in Jember Regency 2023*

Kecamatan Subdistrik	Luas Panen Area Harvesting (m <sup>2</sup> )	Produktifitas (Tangkai/m <sup>2</sup> ) Productivity (Stalk/m <sup>2</sup> )	Produksi (Tangkai) Production (Stalk)
(1)	(2)	(3)	(4)
Keccong	-	-	-
Gemukmas	-	-	-
Puger	-	-	-
Wulahan	-	-	-
Ambulu	-	-	-
Tempurejo	-	-	-
Silo	-	-	-
Mayang	-	-	-
Mumbulsari	-	-	-
Jenggawah	-	-	-
Ajung	-	-	-
Rambipuji	-	-	-
Balang	-	-	-
Umbulsari	-	-	-
Semboro	1	13,00	13
Jombang	-	-	-
Sumberbaru	-	-	-
Tanggal	-	-	-
Bangsalsari	-	-	-
Panti	-	-	-
Sukrambi	-	-	-
Anasa	-	-	-
Pakusari	-	-	-
Kalisat	-	-	-
Ledokombo	-	-	-
Sumberjanbe	-	-	-
Sukowono	-	-	-
Jelbuk	-	-	-
Kaliwates	-	-	-
Sumbersari	-	-	-
Patzang	-	-	-
<b>Kabupaten Jember</b>	<b>1</b>	<b>13,00</b>	<b>13</b>

Sumber/Source: Dinas Tanaman Pangan Hortikultura dan Perkebunan Kabupaten Jember/Department of Crops, Horticulture and Plantation Service Regency of Jember

Tabel  
Table 5.1.93

**Luas Panen Rata-rata Produksi dan Total Produksi Bugenvil Menurut Kecamatan di Kabupaten Jember 2023**  
**Harvested Area Average Production and Total Production of Bugenvil by Subdistrict in Jember Regency 2023**

Kecamatan Subdistrict	Luas Panen Area Harvesting (m <sup>2</sup> )	Produktifitas (Tangkal/m <sup>2</sup> ) Productivity (Stalk/m <sup>2</sup> )	Produksi (Tangkal) Production (Stalk)
(1)	(2)	(3)	(4)
Kencong	-	-	-
Gemukmas	25	9,00	225
Pager	-	-	-
Wulahan	-	-	-
Ambrulu	-	-	-
Tempurejo	-	-	-
Silo	-	-	-
Mayang	-	-	-
Mumbulsari	-	-	-
Jenggawah	-	-	-
Ajung	-	-	-
Rambipuji	-	-	-
Bahung	-	-	-
Umbulsari	-	-	-
Semboro	-	-	-
Jombang	-	-	-
Sumberbaru	-	-	-
Tanggal	-	-	-
Bangsalsari	-	-	-
Panti	-	-	-
Sukrambi	-	-	-
Arjasa	-	-	-
Pakusari	-	-	-
Kalisat	-	-	-
Ledokombo	-	-	-
Sumberjanbe	-	-	-
Sukowono	-	-	-
Jelbuk	-	-	-
Kaliwates	-	-	-
Sumbersari	55	13,64	750
Patzang	-	-	-
<b>Kabupaten Jember</b>	<b>80</b>	<b>12,19</b>	<b>975</b>

Sumber/Source: Dinas Tanaman Pangan Hortikultura dan Perkebunan Kabupaten Jember/Department of Crops, Horticulture and Plantation Service Regency of Jember

5.2 PERKEBUNAN  
ESTATE CROPS

**Tabel 5.2.1** Luas Areal Tanaman Perkebunan Menurut Kecamatan dan Jenis Tanaman di Kabupaten Jember (ha) 2022 dan 2023  
*Planted Area of Estate Crops by Subdistrict and Type of Crops in Jember Regency (ha) 2022 and 2023*

Kecamatan Subdistrict	Kelapa Sawit/Oil Palm		Kelapa/Coconut	
	2022	2023	2022	2023
(1)	(2)	(3)	(4)	(5)
Kecung	...	...	49,00	24,00
Gumukmas	...	...	39,00	59,00
Poger	...	...	33,00	33,00
Wulahan	...	...	1.286,00	1.208,00
Ambulu	...	...	734,00	713,00
Tempurejo	...	...	377,50	377,50
Silo	...	...	438,00	438,00
Mayang	...	...	504,00	504,00
Mumbulsari	...	...	301,96	356,96
Jenggawah	...	...	40,93	40,99
Ajung	...	...	362,58	21,65
Rambipuji	...	...	74,00	654,00
Balung	...	...	20,00	20,00
Umbulsari	...	...	37,00	52,00
Sembere	...	...	68,86	68,76
Jombang	...	...	55,00	40,00
Sumberbaru	...	...	283,66	282,86
Tanggul	...	...	177,20	177,30
Bangsalsari	...	...	29,50	26,50
Panti	...	...	25,52	25,52
Sokorambi	...	...	51,25	51,78
Anjasa	...	...	90,00	90,00
Pakusari	...	...	71,30	71,30
Kalisat	...	...	237,00	241,00
Ledokombo	...	...	381,00	381,00
Sumberjambe	...	...	142,67	148,78
Sukowono	...	...	93,51	97,84
Jelbuk	...	...	214,00	208,00
Kaliwates	...	...	4,00	4,00
Sombersari	...	...	9,00	9,00
Patrang	...	...	86,00	90,00
<b>Kabupaten Jember</b>	...	...	<b>6.457,45</b>	<b>6.565,74</b>



Lanjutan Tabel/Continued Table 5.2.1

Kecamatan Subdistrict	Karet/Rubber		Kopi/Coffee	
	2022	2023	2022	2023
(1)	(6)	(7)	(8)	(9)
Keceng	-	-	-	-
Gumukmas	-	-	-	-
Puger	-	-	-	-
Wulahan	-	-	-	-
Ambulo	-	-	-	-
Tempurejo	-	-	36,00	36,00
Silo	-	-	1.998,00	2.589,00
Mayang	-	-	131,50	45,50
Mumbulsari	-	-	-	320,50
Jenggawah	-	-	-	-
Ajang	-	-	-	-
Rampajati	-	-	-	-
Balang	-	-	-	-
Umbulsari	-	-	-	-
Semboro	-	-	16,00	15,39
Jombang	-	-	-	-
Sumberbaru	-	-	812,00	815,04
Tanggal	-	-	411,45	341,39
Bangsalsari	-	-	605,00	574,00
Panti	-	-	309,40	151,83
Sokozambi	-	-	296,00	135,00
Arjasa	-	-	386,80	247,00
Pakusan	-	-	2,80	1,40
Kalirat	-	-	-	-
Ledokombo	-	-	328,00	358,00
Sumberjambe	-	-	243,50	284,00
Sukowono	-	-	9,00	9,00
Jelbuk	-	-	759,00	381,00
Kaliwates	-	-	-	-
Sombersari	-	-	-	-
Patrang	-	-	98,00	78,40
<b>Kabupaten Jember</b>	-	-	<b>6.442,45</b>	<b>6.302,45</b>

Lanjutan Tabel/Continued Table 5.2.1

Kecamatan Subdistrict	Kakao/Cocoa		Kristal Tebu/Sugar Crisall	
	2022	2023	2022	2023
(1)	(10)	(11)	(12)	(13)
Kencong	5,00	5,00	406,00	106,00
Gumukmas	-	-	-	67,00
Puger	-	1,50	73,80	34,00
Wulutan	1,00	-	70,50	35,20
Ambulu	-	-	-	-
Tempurejo	-	-	7,00	14,00
Silo	3,00	6,00	72,00	72,00
Mayang	-	-	29,00	29,00
Mumbulsari	-	-	75,00	82,00
Jenggawah	-	-	58,00	40,00
Ajung	0,30	0,00	43,00	26,00
Rambipuji	-	-	-	-
Ralong	-	-	19,00	25,00
Umulsari	-	-	379,00	379,00
Semboro	-	-	549,40	397,70
Jombang	-	-	535,00	165,00
Sumberbaru	-	-	1.026,20	530,20
Tanggul	-	-	1.303,00	812,00
Bangsalsari	-	-	338,00	377,00
Panti	-	-	32,50	32,50
Sokorambi	-	-	36,32	38,32
Arjasa	-	-	27,99	27,99
Pakusari	-	-	-	-
Kalisat	-	-	47,80	51,30
Ledokombo	10,00	-	17,00	17,00
Sumberjambe	-	-	737,10	364,50
Sokowini	-	-	274,00	178,30
Jelbuk	-	-	-	-
Kaliwates	-	-	20,00	20,00
Sembersari	-	-	-	-
Patrang	4,80	4,80	59,00	59,00
<b>Kabupaten Jember</b>	<b>24,10</b>	<b>17,30</b>	<b>6.294,61</b>	<b>3.980,01</b>

Lanjutan Tabel/Continued Table 5.2.1

Kecamatan Subdistrict	Teh/Tea		Tembakau/Tobacco	
	2022	2023	2022	2023
(1)	(14)	(15)	(16)	(17)
Keceng	---	---	-	62,00
Gumukmas	---	---	58,00	43,00
Puger	---	---	1.013,00	754,00
Wulahan	---	---	1.100,00	1.919,00
Ambulu	---	---	580,00	683,00
Tempurejo	---	---	21,00	137,00
Silo	---	---	77,00	267,00
Mayang	---	---	117,00	897,00
Mumbulsari	---	---	52,00	37,00
Jenggawah	---	---	289,00	60,00
Ayang	---	---	3,00	-
Rambipuji	---	---	145,00	214,00
Balang	---	---	485,00	516,00
Umbulsari	---	---	45,00	35,00
Semboro	---	---	-	-
Jombang	---	---	1,00	-
Sumberbaru	---	---	-	-
Tanggal	---	---	-	-
Bangsalsari	---	---	-	-
Panti	---	---	-	10,00
Sokorambi	---	---	-	-
Arjasa	---	---	323,00	337,00
Pakusan	---	---	749,70	599,00
Kalirat	---	---	1.668,00	1.857,00
Ledokombo	---	---	357,00	590,00
Sumberjambe	---	---	535,00	925,00
Sukowono	---	---	1.360,00	1.607,00
Jelbuk	---	---	302,00	421,00
Kaliwates	---	---	-	-
Sombersari	---	---	125,00	296,50
Patrang	---	---	28,00	33,30
<b>Kabupaten Jember</b>	---	---	<b>9.433,70</b>	<b>12.299,80</b>

Lanjutan Tabel/Continued Table 5.2.1

Kecamatan Subdistrict	Kapak/Kapak		Cengkeh/Clove	
	2022	2023	2022	2023
(1)	(14)	(15)	(16)	(17)
Keceng	-	-	-	-
Gumukmas	-	-	-	-
Puger	27,50	0,00	-	-
Wuluh	161,00	5,00	-	-
Ambulo	-	-	-	-
Tempurejo	-	-	-	-
Silo	-	-	24,50	24,50
Mayang	-	-	-	-
Mumbulsari	-	-	-	-
Jenggawah	-	-	-	-
Ajang	-	-	-	-
Rambipuji	-	-	-	-
Balang	-	-	-	-
Umbulsari	-	-	-	-
Semboro	-	-	-	-
Jombang	-	-	-	-
Sumberbaru	-	-	-	-
Tanggal	-	-	-	-
Bangsalsari	12,00	6,00	2,00	1,00
Panti	-	-	0,75	0,50
Sokozambi	-	-	-	-
Arjasa	-	-	-	-
Pakusan	-	-	-	-
Kalirat	-	-	-	-
Ledokombo	-	-	-	-
Sumberjambe	-	-	-	-
Sukowono	-	-	-	-
Jelbuk	-	-	4,00	2,00
Kaliwates	-	-	-	-
Sombersari	-	-	-	-
Patrang	-	-	2,50	1,50
<b>Kabupaten Jember</b>	<b>202,00</b>	<b>11,00</b>	<b>33,75</b>	<b>29,50</b>

Lanjutan Tabel/Continued Table 5.2.1

Kecamatan Subdistrict	Pinang/Areca Nut	
	2022	2023
(1)	(16)	(17)
Keccong	-	-
Gumukmas	-	-
Puger	-	-
Wulahan	77,00	1,00
Ambulu	-	-
Tempurejo	-	-
Silo	19,00	20,00
Mayang	25,00	34,00
Mumbulsari	-	-
Jenggawah	-	-
Ajang	-	-
Rambipuji	-	-
Balang	-	-
Umbulsari	-	-
Semboro	-	-
Jombang	-	-
Sumberbaru	-	-
Tanggal	-	-
Bangsalsari	-	-
Panti	-	-
Sokozambi	-	-
Arjasa	-	-
Pakusan	-	-
Kalirat	-	-
Ledokombo	76,00	76,00
Sumberjambe	31,79	32,81
Sukowono	20,61	20,61
Jelbuk	-	-
Kaliwates	-	-
Sombersari	-	-
Patrang	2,31	-
<b>Kabupaten Jember</b>	<b>251,71</b>	<b>186,42</b>

Catatan/Note:

Sumber/Source: Dinas Tanaman Pangan Hortikultura dan Perkebunan Kabupaten Jember/Department of Crops Horticulture and Plantation Service Agency of Jember

**Tabel**  
**Table** 5.2.2

**Produksi Perkebunan Menurut Kecamatan dan Jenis  
 Tanaman di Kabupaten Jember (ton) 2022 dan 2023**  
*Production of Estates by Subdistrict and Type of Crops In  
 Jember Regency (ton) 2022 and 2023*

Kecamatan Subdistrict	Kelapa Sawit/Oil Palm		Kelapa/Coconut	
	2022	2023	2022	2023
(1)	(2)	(3)	(4)	(5)
Kecong	--	--	28,80	14,38
Gumukmas	--	--	46,80	76,70
Puger	--	--	39,60	49,50
Wulahan	--	--	1.570,00	1.084,54
Ambulu	--	--	1.070,00	3.210,00
Tempurejo	--	--	679,50	254,81
Silo	--	--	526,00	197,25
Mayang	--	--	2.248,25	2.248,25
Mumbulsari	--	--	226,06	282,57
Jenggawah	--	--	37,60	151,61
Ajung	--	--	222,00	58,92
Rambipuji	--	--	72,00	-
Balung	--	--	22,80	24,70
Umblisan	--	--	44,40	78,00
Semboro	--	--	110,48	441,92
Jimbang	--	--	34,80	33,93
Sumberbaru	--	--	518,20	2.066,40
Tanggul	--	--	296,10	1.254,60
Bangsalsari	--	--	127,00	16,43
Panti	--	--	47,24	11,60
Sukurambi	--	--	31,30	5,15
Arjasa	--	--	180,00	63,75
Pakusari	--	--	142,60	54,75
Kalinat	--	--	400,00	125,75
Ledokombo	--	--	326,00	122,25
Sumberjambe	--	--	197,55	55,90
Sokowono	--	--	131,02	41,27
Jelbuk	--	--	342,00	114,00
Kaliwates	--	--	8,00	0,96
Sumbersari	--	--	15,00	1,79
Patrang	--	--	172,00	20,07
<b>Kabupaten Jember</b>	--	--	<b>9.913,10</b>	<b>12.161,73</b>

Lanjutan Tabel/Continued Table 5.2.2

Kecamatan Subdistrict	Karet/Rubber		Kopi/Coffee	
	2022	2023	2022	2023
(1)	(6)	(7)	(8)	(9)
Kecong	-	-	-	-
Gumukmas	-	-	-	-
Puger	-	-	-	-
Waluhari	-	-	-	-
Ambulu	-	-	-	-
Tempurejo	-	-	10,30	20,30
Silo	-	-	1.636,80	1.959,00
Mayang	-	-	80,30	19,35
Mumbulsari	-	-	-	211,98
Jenggawah	-	-	-	-
Ajung	-	-	-	-
Rambipuji	-	-	-	-
Balung	-	-	-	-
Umbulsari	-	-	-	-
Semboro	-	-	13,00	13,10
Jombang	-	-	-	-
Sumbertani	-	-	749,00	749,75
Tanggul	-	-	246,40	209,60
Bangsalsari	-	-	507,20	439,20
Panti	-	-	112,16	121,46
Sokrambi	-	-	124,16	108,00
Arjasa	-	-	68,00	181,60
Pakunan	-	-	1,12	1,12
Kalisat	-	-	-	-
Ledokumbo	-	-	265,10	216,90
Sumberjambe	-	-	157,59	9,00
Sukowono	-	-	8,10	9,00
Jelbuk	-	-	135,90	135,90
Kaliwates	-	-	-	-
Sombersari	-	-	-	-
Paarang	-	-	78,40	71,85
<b>Kabupaten Jember</b>	-	-	<b>4.193,53</b>	<b>4.477,11</b>

Lanjutan Tabel/Continued Table 5.2.2

Kecamatan Subdistrict	Kakao/Cocoa		Kristal Tebu/Sugar Crisall	
	2022	2023	2022	2023
(1)	(10)	(11)	(12)	(13)
Kencong	2,25	2,25	28.420,00	9.130,80
Gumukmas	-	-	4.690,00	5.628,00
Pager	-	-	5.131,00	1.951,60
Wulutan	-	-	2.737,00	1.971,20
Ambulu	-	-	-	-
Tempurejo	-	-	441,00	833,00
Sito	2,70	-	4.536,00	4.536,00
Mayang	-	-	1.624,00	1.624,00
Mumbulsari	-	-	5.250,00	5.740,00
Jenggawah	-	-	1.262,80	2.520,00
Ajung	0,25	-	2.709,00	1.638,00
Rantipuji	-	-	-	-
Balang	-	-	1.330,00	1.436,05
Umbulan	-	-	26.530,00	22.550,50
Semboro	-	-	38.136,00	27.944,00
Jumbang	-	-	42.875,52	13.223,29
Sumberbaru	-	-	72.240,00	37.672,60
Tanggul	-	-	89.670,00	58.761,50
Bangsari	-	-	17.855,60	22.449,69
Panti	-	-	1.061,90	935,90
Sokrambi	-	-	1.658,61	1.746,14
Arjasa	-	-	1.371,51	1.371,51
Pakusari	-	-	-	-
Kalisat	-	-	2.755,90	2.974,16
Ledokombo	8,90	-	1.043,00	1.043,00
Sumberjambe	-	-	46.437,30	22.963,50
Sukowono	-	-	16.590,70	10.824,89
Jebuk	-	-	-	-
Kaliwates	-	-	980,00	980,00
Sumbesari	-	-	-	-
Patrang	1,96	7,20	1.992,39	2.785,30
<b>Kabupaten Jember</b>	<b>16,06</b>	<b>9,45</b>	<b>419.334,23</b>	<b>265.234,63</b>



Lanjutan Tabel/Continued Table 5.2.2

Kecamatan Subdistrict	Teh/Tea		Tembakau/Tobacco	
	2022	2023	2022	2023
(1)	(14)	(15)	(16)	(17)
Kencong	...	...	-	806,00
Gumukmas	...	...	580,00	430,00
Puger	...	...	14.900,00	9.362,00
Wulutan	...	...	38.627,00	30.650,00
Ambulu	...	...	9.325,00	11.675,00
Tempurejo	...	...	308,00	1.952,00
Silo	...	...	1.197,40	5.340,00
Mayang	...	...	1.525,50	17.940,00
Mumbulsari	...	...	624,00	444,00
Jenggawah	...	...	3.713,10	694,40
Ajung	...	...	45,00	-
Rambipuji	...	...	1.923,00	2.518,00
Balung	...	...	7.095,00	6.100,00
Umbulsari	...	...	590,00	350,00
Semboro	...	...	-	-
Jimling	...	...	11,00	-
Sumberbani	...	...	-	-
Tanggal	...	...	-	-
Bangsari	...	...	-	-
Panti	...	...	-	100,00
Sukramba	...	...	-	-
Arjasa	...	...	3.850,00	3.830,00
Pakusari	...	...	7.539,10	6.555,00
Kalisat	...	...	26.253,00	27.855,00
Ledokombo	...	...	5.712,00	11.800,00
Sumberjambe	...	...	8.508,50	13.875,00
Sokowono	...	...	20.959,50	24.105,00
Jelbuk	...	...	4.212,00	5.822,00
Kaliwates	...	...	-	-
Sumberbani	...	...	1.622,10	3.706,30
Patrang	...	...	400,80	416,25
<b>Kabupaten Jember</b>	...	...	<b>139.521,20</b>	<b>186.325,95</b>

Lanjutan Tabel/Continued Table 5.2.2

Kecamatan Subdistrict	Kapuk/Kapok		Cengkeh/Clove	
	2022	2023	2022	2023
(1)	(14)	(15)	(16)	(17)
Kencong	-	-	-	-
Gumukmas	-	-	-	-
Puger	0,50	-	-	-
Wulutan	2,50	-	-	-
Ambulu	-	-	-	-
Tempurejo	-	-	-	-
Silo	-	-	-	0,65
Mayang	-	-	-	-
Mumbulsari	-	-	-	-
Jenggawah	-	-	-	-
Ajung	-	-	-	-
Rambipuji	-	-	-	-
Balung	-	-	-	-
Umbulsari	-	-	-	-
Semboro	-	-	-	-
Jimbang	-	-	-	-
Sumberbani	-	-	-	-
Tanggal	-	-	-	-
Bangsalsari	-	0,90	-	0,10
Panti	-	-	0,02	0,03
Sukorambi	-	-	-	-
Arjasa	-	-	-	-
Pakusari	-	-	-	-
Kalisat	-	-	-	-
Ledokombo	-	-	-	-
Sumberjambe	-	-	-	-
Sokowono	-	-	-	-
Jelbuk	-	-	0,20	0,20
Kaliwates	-	-	-	-
Sumberani	-	-	-	-
Patrang	-	-	0,32	0,15
<b>Kabupaten Jember</b>	<b>18,00</b>	<b>0,90</b>	<b>0,54</b>	<b>1,13</b>

Lanjutan Tabel/Continued Table 5.2.2

Kecamatan Subdistrict	Pinang/Areca Nut	
	2022	2023
(1)	(16)	(17)
Kencong	-	-
Gumukmas	-	-
Puger	-	-
Wulahan	18,40	2,10
Ambulu	-	-
Tempurejo	-	-
Silo	2,13	12,60
Mayang	33,79	18,20
Mumbulsari	-	-
Jenggawah	-	-
Ajung	-	-
Rambipuji	-	-
Balung	-	-
Umbulsari	-	-
Semboro	-	-
Jimbang	-	-
Sumberbani	-	-
Tanggal	-	-
Bangsalsari	-	-
Panti	-	-
Sukurambi	-	-
Arjasa	-	-
Pakusari	-	-
Kaliat	-	-
Ledokombo	27,06	15,40
Sumberjambe	7,59	13,77
Sokowono	5,89	9,62
Jelbuk	-	-
Kaliwates	-	-
Sumberani	-	-
Patrang	0,50	-
<b>Kabupaten Jember</b>	<b>93,36</b>	<b>71,69</b>

Catatan/Note:

Sumber/Sources: Dinas Tanaman Pangan Hortikultura dan Perkebunan Kabupaten Jember/Department of Crops Horticulture and Plantation Service Agency of Jember

**Tabel 5.2.3** Luas Areal Tanaman Perkebunan Rakyat Menurut Jenis Tanaman di Kabupaten Jember (ha) 2019–2023  
**Table 5.2.3** *Planted Area of Smallholders Estates by Type of Crops in Jember Regency (ha) 2019–2023*

Jenis Tanaman Kind of Plants	2019	2020	2021	2022	2023*
(1)	(2)	(3)	(4)	(5)	(6)
<b>Tanaman Tahunan</b> <b>Perennial Crops</b>					
Karet/Rubber	—	—	—	6,00	—
Kelapa/Cocanut	—	—	—	6,457,45	6,565,74
Kelapa sawit/Oil palm	—	—	—	—	—
Kopi/Coffee	—	—	—	6,442,45	6,382,45
Kakao/Cocoa	—	—	—	24,10	17,30
Teh/Tea	—	—	—	—	—
Jambu mete/Cashew nut	—	—	—	10,00	7,60
Pala/Nutmeg	—	—	—	—	—
Lada/Pepper	—	—	—	45,25	45,25
<b>Tanaman Semusim</b> <b>Seasonal Crops</b>					
Kristal Tebu/Sugar cane	—	—	—	6,294,61	3,980,01
Tembakau/Tobacco	—	—	—	9,433,70	12,299,80
Nilam/Patchouli	—	—	—	9,433,70	12,299,80

Catatan/Note:

Sumber/Source: Dinas Tanaman Pangan Hortikultura dan Perkebunan Kabupaten Jember/Department of Crops, Horticulture and Plantation Service Regency of Jember

Tabel  
Table 5.2.4

Produksi Perkebunan Rakyat Menurut Jenis Tanaman di  
Kabupaten Jember (ton) 2019–2023  
*Production of Estates by Smallholders Estates in Jember  
Regency (ton) 2019–2023*

Jenis Tanaman <i>Kind of Plants</i>	2019	2020	2021	2022	2023*
(1)	(2)	(3)	(4)	(5)	(6)
<b>Tanaman Tahunan</b> <i>Perennial Crops</i>					
Karet/Rubber	–	–	–	13,35	–
Kelapa/Coconut	–	–	–	9.913,10	12.161,73
Kelapa sawit/Oil palm	–	–	–	–	–
Kopi/Coffee	–	–	–	4.193,53	4.477,11
Kakao/Cocoa	–	–	–	16,06	9,45
Teh/Tea	–	–	–	–	–
Jambu mete/Cashew nut	–	–	–	26,5	–
Pala/Nutmeg	–	–	–	–	–
Lada/Pepper	–	–	–	25,96	25,96
<b>Tanaman Semusim</b> <i>Seasonal Crops</i>					
Kristal Tebu/Sugar cane ( <i>kwintal</i> )	–	–	–	419.134,23	265.234,63
Tembakau/Tobacco	–	–	–	139.521,20	186.325,95
Nilam/Patchouli	–	–	–	–	–

Catatan/Note:

Sumber/Source: Dinas Tanaman Pangan Hortikultura dan Perkebunan Kabupaten Jember/Department of Crops, Horticulture and Plantation Service Regency of Jember

Tabel  
 Table 5.2.5

**Luas Panen Rata-rata Produksi dan Total Produksi Kristal Tebu  
 Menurut Kecamatan di Kabupaten Jember 2023**  
*Harvested Area Average Production and Total Production of Sugar  
 Cane by Subdistrict in Jember Regency 2023*

Kecamatan Subdistrict	Luas Panen Area Harvesting (Ha)	Produktivitas Productivity (kw/Ha)	Produksi Production (kw)
(1)	(2)	(3)	(4)
Kerucung	106,00	86,14	9.130,80
Gumukmas	67,00	84,00	5.628,00
Pager	34,00	57,40	1.951,60
Wuluhun	35,20	56,00	1.971,20
Ambulu	-	-	-
Temparejo	14,00	59,50	833,00
Silo	72,00	63,00	4.536,00
Mayang	29,00	56,00	1.624,00
Mumbutsari	82,00	70,00	5.740,00
Jenggawah	40,00	63,00	2.520,00
Ajung	26,00	63,00	1.638,00
Rambipuji	-	-	-
Balung	25,00	57,44	1.436,05
Umblisan	370,00	59,50	22.550,50
Semboro	397,70	70,26	27.944,00
Jombang	165,00	80,14	13.223,29
Sambutan	530,20	71,05	37.672,60
Tanggul	812,00	72,37	58.761,50
Bangsalsari	377,00	59,55	22.449,69
Panti	32,50	28,80	935,90
Sokorambi	38,32	45,57	1.746,14
Arijasa	27,99	49,00	1.371,51
Paktarani	-	-	-
Kalisat	51,30	57,98	2.974,15
Ledokombo	17,00	61,35	1.043,00
Sumberjambe	364,50	61,00	22.263,50
Sokowarno	178,30	60,71	10.824,89
Jetbuk	-	-	-
Kaliwates	20,00	49,00	980,00
Sumbersari	-	-	-
Potrang	59,00	47,21	2.785,30
<b>Kabupaten Jember</b>	<b>3.980,01</b>	<b>66,64</b>	<b>265.234,63</b>

Sumber/Source: Dinas Tanaman Pangan Hortikultura dan Perkebunan Kabupaten Jember/Department of Crops, Horticulture and Plantation Service Regency of Jember.

Tabel  
Table 5.2.6

Luas Panen Rata-rata Produksi dan Total Produksi Tembakau Na Oogst Menurut Kecamatan di Kabupaten Jember 2023  
Harvested Area Average Production and Total Production of Na Oogst Tobacco by Subdistrict in Jember Regency 2023

Kecamatan Subdistrict	Luas Panen Area Harvesting (Ha)	Produktivitas Productivity (kg/Ha)	Produksi Production (kg)
(1)	(2)	(3)	(4)
Kerucung	-	-	-
Gumukmas	-	-	-
Pager	267,00	15,00	4.005,00
Waluhun	1.500,00	16,00	24.000,00
Ambulu	550,00	1,70	935,00
Temparejo	55,00	16,00	880,00
Silo	-	-	-
Mayang	-	-	-
Mumbulsari	-	-	-
Jenggawah	-	-	-
Ajung	-	-	-
Rambipuji	126,00	13,00	1.638,00
Bakung	97,00	15,37	1.491,00
Umbulsari	-	-	-
Semboro	-	-	-
Jombang	-	-	-
Sambutan	-	-	-
Tanggul	-	-	-
Bangsalsari	-	-	-
Panti	-	-	-
Sokorambi	-	-	-
Arijasa	-	-	-
Paktari	-	-	-
Kalisat	-	-	-
Ledokombo	-	-	-
Sumberjambe	-	-	-
Sokowati	-	-	-
Jetbuk	-	-	-
Kaliwates	-	-	-
Sumbersari	-	-	-
Patrang	-	-	-
<b>Kabupaten Jember</b>	<b>2.595,00</b>	<b>15,94</b>	<b>41.364,00</b>

Sumber/Source: Ditmas Tanaman Pangan Hortikultura dan Perkebunan Kabupaten Jember/Department of Crops, Horticulture and Plantation Service Regency of Jember.

Tabel  
 Table 5.2.7

Luas Panen Rata-rata Produksi dan Total Produksi Tembakau Voor  
 Oogst Kasturi Menurut Kecamatan di Kabupaten Jember 2023  
 Harvested Area Average Production and Total Production of Voor Oogst  
 Tobacco by Subdistrict in Jember Regency 2023

Kecamatan Subdistrict	Luas Panen Area Harvesting (Ha)	Produktifitas Productivity (kg/Ha)	Produksi Production (kg)
(1)	(2)	(3)	(4)
Kecung	-	-	-
Gumukmas	-	-	-
Puger	-	-	-
Waluhari	350,00	19,00	6.650,00
Ambulu	133,00	17,48	2.325,00
Tempurejo	67,00	16,00	1.072,00
Silo	267,00	20,00	5.340,00
Mayang	897,00	20,00	17.940,00
Mumbulsari	37,00	12,00	444,00
Jenggawah	-	-	-
Ajung	-	-	-
Rambipuji	-	-	-
Balung	-	-	-
Umbulsari	-	-	-
Semboro	-	-	-
Jombang	-	-	-
Sumberbaru	-	-	-
Tanggal	-	-	-
Bangsalsari	-	-	-
Panti	10,00	10,00	100,00
Sokrambi	-	-	-
Arjasa	230,00	12,00	2.760,00
Pakusari	589,00	10,94	6.555,00
Kalisat	1.857,00	15,00	27.855,00
Ledokombo	590,00	20,00	11.800,00
Sumberjambe	925,00	15,00	13.875,00
Sukowono	1.607,00	15,00	24.105,00
Jelbuk	24,00	11,00	264,00
Kaliwates	-	-	-
Sombersari	296,50	12,50	3.706,30
Pitang	33,30	12,50	416,25
<b>Kabupaten Jember</b>	<b>7.922,80</b>	<b>15,80</b>	<b>125.207,55</b>

Sumber/Source: Dinas Tanaman Pangan Hortikultura dan Perkebunan Kabupaten Jember/Department of Crops, Horticulture and Plantation Service Regency of Jember.



Tabel  
Table 5.2.8

Luas Panen Rata-rata Produksi dan Total Produksi Tembakau Voor  
Oogst Rajang Menurut Kecamatan di Kabupaten Jember 2023  
Harvested Area Average Production and Total Production of Cut Voor  
Oogst Tobacco by Subdistrict in Jember Regency 2023

Kecamatan Subdistrict	Luas Panen Area Harvesting (Ha)	Produktivitas Productivity (kg/Ha)	Produksi Production (kg)
(1)	(2)	(3)	(4)
Kerung	-	-	-
Gumukmas	43,00	10,00	430,00
Pager	-	-	-
Wuluhun	-	-	-
Ambulu	-	-	-
Temparejo	-	-	-
Silo	-	-	-
Mayang	-	-	-
Mumbutsari	-	-	-
Jenggawah	-	-	-
Ajang	-	-	-
Rambipuji	-	-	-
Bakung	-	-	-
Umbulsari	35,00	10,00	350,00
Semboro	-	-	-
Jombang	-	-	-
Sambutan	-	-	-
Tanggul	-	-	-
Bangsalsari	-	-	-
Panti	-	-	-
Sokorambi	-	-	-
Arjasa	107,00	10,00	1.070,00
Paktari	-	-	-
Kalisat	-	-	-
Ledokombo	-	-	-
Semberjambe	-	-	-
Sokowini	-	-	-
Jebuk	397,00	14,00	5.558,00
Kaliwates	-	-	-
Sumbersari	-	-	-
Patrang	-	-	-
<b>Kabupaten Jember</b>	<b>582,00</b>	<b>12,73</b>	<b>7.408,00</b>

Sumber/Source: Dinas Tanaman Pangan Hortikultura dan Perkebunan Kabupaten Jember/Department of Crops, Horticulture and Plantation Service Regency of Jember.

Tabel  
 Table 5.2.9

Luas Panen Rata-rata Produksi dan Total Produksi Tembakau  
 Voor Oogst White Burley Menurut Kecamatan di Kabupaten  
 Jember 2023  
*Harvested Area Average Production and Total Production of White  
 Burley Voor Oogst Tobacco by Subdistrict in Jember Regency 2023*

Kecamatan Subdistrict	Luas Panen Area Harvesting (Ha)	Produktifitas Productivity (kg/Ha)	Produksi Production (kg)
(1)	(2)	(3)	(4)
Kencong	--	--	--
Gumukmas	--	--	--
Puger	--	--	--
Wulahan	--	--	--
Ambulu	--	--	--
Tempurejo	--	--	--
Silo	--	--	--
Mayang	--	--	--
Mumbulsari	--	--	--
Jenggawah	--	--	--
Ajung	--	--	--
Rambipuji	--	--	--
Balung	--	--	--
Umbulsari	--	--	--
Semboro	--	--	--
Jimbang	--	--	--
Sumberbani	--	--	--
Tanggul	--	--	--
Bangsari	--	--	--
Pani	--	--	--
Sukramli	--	--	--
Arjasa	--	--	--
Pakusari	--	--	--
Kaliat	--	--	--
Ledokombo	--	--	--
Sumberjambe	--	--	--
Sokowono	--	--	--
Jelbuk	--	--	--
Kaliwates	--	--	--
Sumberasri	--	--	--
Patrang	--	--	--
<b>Kabupaten Jember</b>	--	--	--

Sumber/Source: Dinas Tasaman Pangan Hortikultura dan Perkebunan Kabupaten Jember/Department of Crops Horticulture and Plantation  
 Service Regency of Jember

Tabel  
Table 5.2.10

Luas Panen Rata-rata Produksi dan Total Produksi Tembakau Na Oogst Tradisional Menurut Kecamatan di Kabupaten Jember 2023  
Harvested Area Average Production and Total Production of Conventional Na Oogst Tobacco by Subdistrict In Jember Regency 2023

Kecamatan Subdistrict	Luas Panen Area Harvesting (Ha)	Produktivitas Productivity (kg/Ha)	Produksi Production (kg)
(1)	(2)	(3)	(4)
Kecong	62,00	13,00	806,00
Gumukmas	-	-	-
Puger	487,00	11,00	5.357,00
Wuluhan	-	-	-
Ambulu	-	-	-
Pempurejo	-	-	-
Silo	-	-	-
Mayang	-	-	-
Mumbulsari	-	-	-
Jenggawah	60,00	11,57	694,40
Ajung	-	-	-
Hambipuji	88,00	10,00	880,00
Baliung	419,00	11,00	4.609,00
Umbulsari	-	-	-
Semburo	-	-	-
Jombang	-	-	-
Semberhanu	-	-	-
Tanggul	-	-	-
Bangsalsari	-	-	-
Panti	-	-	-
Sokorambi	-	-	-
Arjasa	-	-	-
Pakusari	-	-	-
Kaliat	-	-	-
Ledokombo	-	-	-
Sumberjambe	-	-	-
Sokowono	-	-	-
Jelbuk	-	-	-
Kaliwates	-	-	-
Sumberasari	-	-	-
Patrang	-	-	-
<b>Kabupaten Jember</b>	<b>1.116</b>	<b>11,06</b>	<b>12.346,40</b>

Sumber/Source: Dinas Tanaman Pangan Hortikultura dan Perkebunan Kabupaten Jember/Department of Crops, Horticulture and Plantation Service Regency of Jember

Tabel  
Table 5.2.11

Luas Panen Rata-rata Produksi dan Total Produksi Kelapa Menurut Kecamatan di Kabupaten Jember 2023  
Harvested Area Average Production and Total Production of Coconut by Subdistrict In Jember Regency 2023

Kecamatan Subdistrict	Luas Panen Area Harvesting (Ha)				Produktivitas Productivity (kg/Ha)	Produksi Production (kg)
	TBM	TM	TT/TR	Jumlah Total		
(1)	(2)	(3)	(4)	(5)	(6)	(7)
Kecang	1,00	23,00	-	24,00	6,25	143,75
Gumukmas	-	59,00	-	59,00	13,00	767,00
Puger	-	33,00	-	33,00	15,00	495,00
Wulahan	125,00	767,00	116,00	1.208,00	14,14	10.845,38
Ambulu	178,00	535,00	-	713,00	60,00	32.100,00
Tempurejo	18,88	339,75	18,88	377,50	7,50	2.548,13
Sito	111,00	263,00	64,00	438,00	7,50	1.972,50
Mayang	38,00	438,00	28,00	504,00	51,33	22.882,53
Mumbulsari	26,00	188,38	142,58	356,96	15,00	2.825,70
Jenggawah	4,70	31,52	4,77	40,99	48,10	1.516,11
Ajung	7,00	12,25	2,40	21,65	48,10	589,23
Rambahaji	654,00	-	-	654,00	-	-
Baliung	1,00	19,00	-	20,00	13,00	247,00
Umbulsari	-	52,00	-	52,00	15,00	780,00
Semboro	13,52	55,24	-	68,76	80,00	4.419,20
Jombang	11,00	29,00	-	40,00	11,70	339,30
Sumberbaru	24,56	258,30	-	282,86	80,00	20.664,00
Tanggul	29,70	147,60	-	177,30	85,00	12.546,00
Bangsalsari	14,00	62,50	-	76,50	2,63	164,26
Pantir	-	23,62	1,90	25,52	4,91	115,97
Sokozamir	35,34	16,44	-	51,78	3,13	31,46
Anjasa	-	90,00	-	90,00	7,08	637,50
Pakusari	-	71,30	-	71,30	7,68	547,48
Kalisat	20,00	207,00	14,00	241,00	6,08	1.257,53
Ledokombo	120,00	163,00	98,00	381,00	7,50	1.222,50
Sumberjambe	31,02	102,88	14,88	148,78	5,43	558,98
Sokowono	19,57	68,49	9,78	97,84	6,03	472,65
Jelbuk	37,00	171,00	-	208,00	6,67	1.140,01
Kaliwates	-	4,00	-	4,00	2,40	9,60
Sambersari	-	2,50	1,50	4,00	2,38	17,85
Patzang	-	90,00	-	90,00	2,23	200,70
<b>Kabupaten Jember</b>	<b>1.720,28</b>	<b>4.328,77</b>	<b>516,69</b>	<b>6.565,74</b>	<b>28,10</b>	<b>121.617,31</b>

Sumber/Source: Dinas Tanaman Pangan Hortikultura dan Perkebunan Kabupaten Jember/Department of Crops, Horticulture and Plantation Service Regency of Jember

Tabel  
Table 5.2.12

**Luas Panen Rata-rata Produksi dan Total Produksi Kopi Menurut Kecamatan di Kabupaten Jember 2023**  
**Harvested Area Average Production and Total Production of Coffee by Subdistrict In Jember Regency 2023**

Kecamatan Subdistrict	Luas Panen Area Harvesting (Ha)				Produktivitas Productivity (kg/Ha)	Produkst Production (kg)
	TBM	TM	TT/TR	Jumlah Total		
(1)	(2)	(3)	(4)	(5)	(6)	(7)
Kencong	-	-	-	-	-	-
Gumukmas	-	-	-	-	-	-
Puger	-	-	-	-	-	-
Wulutan	-	-	-	-	-	-
Ambulu	-	-	-	-	-	-
Tempurejo	7,00	29,00	-	36,00	7,00	203,00
Sido	465,00	1.959,00	165,00	2.589,00	10,00	19.590,00
Mayang	18,50	21,50	5,50	45,50	9,00	193,50
Mumbulsari	115,00	205,50	-	320,50	10,32	2.119,75
Jenggawah	-	-	-	-	-	-
Ajung	-	-	-	-	-	-
Rambipuji	-	-	-	-	-	-
Balung	-	-	-	-	-	-
Umbulsari	-	-	-	-	-	-
Semboro	2,29	13,10	-	15,39	10,00	131,00
Jombang	-	-	-	-	-	-
Sumberbaru	65,30	749,75	-	815,04	10,00	7.497,48
Tanggul	79,39	262,00	-	341,39	8,00	2.096,00
Bangsalsari	25,00	549,00	-	574,00	8,00	4.392,00
Panti	-	151,83	-	151,83	8,00	1.214,64
Sokrambari	-	135,00	-	135,00	0,80	108,00
Arjasa	20,00	227,00	-	247,00	8,00	1.816,00
Pakusari	-	1,40	-	1,40	8,00	11,20
Kaliat	-	-	-	-	-	-
Ledokombo	72,00	241,00	45,00	358,00	9,00	2.169,00
Sumberjambe	60,00	214,00	10,00	284,00	0,04	9,00
Sokowati	-	9,00	-	9,00	10,00	90,00
Jelbuk	230,00	151,00	-	381,00	9,00	1.359,00
Kaliwates	-	-	-	-	-	-
Sembersari	-	-	-	-	-	-
Patrang	-	78,40	-	78,40	9,16	718,50
<b>Kabupaten Jember</b>	<b>1.159,47</b>	<b>4.997,48</b>	<b>225,50</b>	<b>6.382,45</b>	<b>8,75</b>	<b>44.771,87</b>

Sumber/Source: Dinas Tasaman Pangan Hortikultura dan Perkebunan Kabupaten Jember/Department of Crops Horticulture and Plantation Service Regency of Jember

Tabel  
 Table 5.2.13

 Luas Panen Rata-rata Produksi dan Total Produksi Lada Menurut  
 Kecamatan di Kabupaten Jember 2023  
 Harvested Area Average Production and Total Production of Pepper by  
 Subdistrict In Jember Regency 2023

Kecamatan Subdistrict	Luas Panen Area Harvesting (Ha)				Produktivitas Productivity (kg/Ha)	Produksi Production (kg)
	TBM	TM	TT/TR	Jumlah Total		
(1)	(2)	(3)	(4)	(5)	(6)	(7)
Kecang	-	-	-	-	-	-
Gumukmas	-	-	-	-	-	-
Puger	-	-	-	-	-	-
Wulahan	-	-	-	-	-	-
Ambulu	-	-	-	-	-	-
Tempurejo	-	-	-	-	-	-
Sito	17,00	28,00	-	45,00	9,20	257,60
Mayang	-	-	-	-	-	-
Mumbulsari	-	-	-	-	-	-
Jenggawah	-	-	-	-	-	-
Ajung	-	-	-	-	-	-
Rambahaji	-	-	-	-	-	-
Bakung	-	-	-	-	-	-
Umbulsari	-	-	-	-	-	-
Semboro	-	-	-	-	-	-
Jombang	-	-	-	-	-	-
Sumberbaru	-	-	-	-	-	-
Tanggul	-	-	-	-	-	-
Bangsalsari	-	-	-	-	-	-
Pantiri	-	-	-	-	-	-
Sokrambi	-	-	-	-	-	-
Anasa	-	-	-	-	-	-
Pokusari	-	-	-	-	-	-
Kalisat	-	-	-	-	-	-
Ledokombo	-	-	-	-	-	-
Sumberjambe	-	-	-	-	-	-
Sokowono	-	-	-	-	-	-
Jelbuk	-	-	-	-	-	-
Kaliwates	-	-	-	-	-	-
Sambersari	-	-	-	-	-	-
Patrang	-	0,25	-	0,25	8,00	2,00
<b>Kabupaten Jember</b>	<b>17,00</b>	<b>28,25</b>	<b>-</b>	<b>45,25</b>	<b>9,19</b>	<b>259,60</b>

Sumber/Source: Dinas Tanaman Pangan Hortikultura dan Perkebunan Kabupaten Jember/Department of Crops, Horticulture and Plantation Service Regency of Jember

Tabel  
Table 5.2.14

Luas Panen Rata-rata Produksi dan Total Produksi Cengkeh Menurut Kecamatan di Kabupaten Jember 2023  
Harvested Area Average Production and Total Production of Clove by Subdistrict In Jember Regency 2023

Kecamatan Subdistrict	Luas Panen Area Harvesting (Ha)				Produktivitas Productivity (kg/Ha)	Produksi Production (kg)
	TBM	TM	TT/TR	Jumlah Total		
(1)	(2)	(3)	(4)	(5)	(6)	(7)
Kecang	-	-	-	-	-	-
Gumukmas	-	-	-	-	-	-
Puger	-	-	-	-	-	-
Wulahan	-	-	-	-	-	-
Ambulu	-	-	-	-	-	-
Tempurejo	-	-	-	-	-	-
Sito	18,00	6,50	-	24,50	10,00	65,00
Mayang	-	-	-	-	-	-
Mumbulsari	-	-	-	-	-	-
Jenggawah	-	-	-	-	-	-
Ajung	-	-	-	-	-	-
Rambipuji	-	-	-	-	-	-
Bakung	-	-	-	-	-	-
Umbulsari	-	-	-	-	-	-
Semboro	-	-	-	-	-	-
Jimbang	-	-	-	-	-	-
Sumberbaru	-	-	-	-	-	-
Tanggal	-	-	-	-	-	-
Bangsalsari	-	1,00	-	1,00	10,00	10,00
Pani	-	0,25	0,25	0,50	10,00	2,50
Sokorambi	-	-	-	-	-	-
Arjasa	-	-	-	-	-	-
Pakusari	-	-	-	-	-	-
Kaliat	-	-	-	-	-	-
Ledokombo	-	-	-	-	-	-
Sumberjambe	-	-	-	-	-	-
Sokowono	-	-	-	-	-	-
Jetbuk	-	2,00	-	2,00	10,00	20,00
Kaliwates	-	-	-	-	-	-
Sumbersari	-	-	-	-	-	-
Patrang	-	1,50	-	1,50	10,00	15,00
<b>Kabupaten Jember</b>	<b>18,00</b>	<b>11,25</b>	<b>0,25</b>	<b>29,50</b>	<b>10,00</b>	<b>112,50</b>

Sumber/Source: Dinas Tanaman Pangan Hortikultura dan Perkebunan Kabupaten Jember/Department of Crops, Horticulture and Plantation Service Regency of Jember

Tabel  
 Table 5.2.15

Luas Panen Rata-rata Produksi dan Total Produksi Kapuk Menurut Kecamatan di Kabupaten Jember 2023  
 Harvested Area Average Production and Total Production of Kapok by Subdistrict in Jember Regency 2023

Kecamatan Subdistrict	Luas Panen Area Harvesting (Ha)				Produktivitas Productivity (kg/Ha)	Produksi Production (kg)
	TBM	TM	TT/TR	Jumlah Total		
(1)	(2)	(3)	(4)	(5)	(6)	(7)
Kecang	-	-	-	-	-	-
Gumukmas	-	-	-	-	-	-
Puger	-	-	-	-	-	-
Wulahan	-	-	5,00	5,00	-	-
Ambulu	-	-	-	-	-	-
Tempurejo	-	-	-	-	-	-
Silo	-	-	-	-	-	-
Mayang	-	-	-	-	-	-
Mumbulsari	-	-	-	-	-	-
Jenggawah	-	-	-	-	-	-
Ajung	-	-	-	-	-	-
Rambahaji	-	-	-	-	-	-
Bakung	-	-	-	-	-	-
Umbulsari	-	-	-	-	-	-
Semboro	-	-	-	-	-	-
Jombang	-	-	-	-	-	-
Sumberbaru	-	-	-	-	-	-
Tanggul	-	-	-	-	-	-
Bangsalsari	-	6,00	-	6,00	1,50	9,00
Pantli	-	-	-	-	-	-
Sokorambi	-	-	-	-	-	-
Anasa	-	-	-	-	-	-
Pakusari	-	-	-	-	-	-
Kalisat	-	-	-	-	-	-
Ledokombo	-	-	-	-	-	-
Sumberjambe	-	-	-	-	-	-
Sokowono	-	-	-	-	-	-
Jelbuk	-	-	-	-	-	-
Kaliwates	-	-	-	-	-	-
Sambersari	-	-	-	-	-	-
Patzang	-	-	-	-	-	-
<b>Kabupaten Jember</b>	-	6,00	5,00	11,00	1,50	9,00

Sumber/Source: Dinas Tanaman Pangan Hortikultura dan Perkebunan Kabupaten Jember/Department of Crops, Horticulture and Plantation Service Regency of Jember



Tabel  
Table 5.2.16

Luas Panen Rata-rata Produksi dan Total Produksi Jambu Mete Menurut Kecamatan di Kabupaten Jember 2023  
*Harvested Area Average Production and Total Production of Cashew Nut by Subdistrict In Jember Regency 2023*

Kecamatan Subdistrict	Luas Panen Area Harvesting (Ha)				Produktivitas Productivity (kg/Ha)	Produksi Production (kg)
	TBM	TM	TT/TR	Jumlah Total		
(1)	(2)	(3)	(4)	(5)	(6)	(7)
Kecang	-	-	-	-	-	-
Gumukmas	5,00	-	-	5,00	-	-
Puger	1,50	-	-	1,50	-	-
Wulahan	1,10	-	-	1,10	-	-
Ambulu	-	-	-	-	-	-
Tempurejo	-	-	-	-	-	-
Silo	-	-	-	-	-	-
Mayang	-	-	-	-	-	-
Mumbulsari	-	-	-	-	-	-
Jenggawah	-	-	-	-	-	-
Ajung	-	-	-	-	-	-
Rambahaji	-	-	-	-	-	-
Bakung	-	-	-	-	-	-
Umbulsari	-	-	-	-	-	-
Semboro	-	-	-	-	-	-
Jombang	-	-	-	-	-	-
Sumberbaru	-	-	-	-	-	-
Tanggul	-	-	-	-	-	-
Bangsalsari	-	-	-	-	-	-
Pantir	-	-	-	-	-	-
Sokorambi	-	-	-	-	-	-
Anasa	-	-	-	-	-	-
Pakusari	-	-	-	-	-	-
Kalisat	-	-	-	-	-	-
Ledokombo	-	-	-	-	-	-
Sumberjambe	-	-	-	-	-	-
Sokowono	-	-	-	-	-	-
Jelbuk	-	-	-	-	-	-
Kaliwates	-	-	-	-	-	-
Sambersari	-	-	-	-	-	-
Patrang	-	-	-	-	-	-
<b>Kabupaten Jember</b>	<b>7,60</b>	<b>-</b>	<b>-</b>	<b>7,60</b>	<b>-</b>	<b>-</b>

Sumber/Source: Dinas Tanaman Pangan Hortikultura dan Perkebunan Kabupaten Jember/Department of Crops Horticulture and Plantation Service Regency of Jember

Tabel  
 Table 5.2.17

Luas Panen Rata-rata Produksi dan Total Produksi Pinang Menurut Kecamatan di Kabupaten Jember 2023  
 Harvested Area Average Production and Total Production of Areca Nut by Subdistrict in Jember Regency 2023

Kecamatan Subdistrict	Luas Panen Area Harvesting (Ha)				Produktivitas Productivity (kg/Ha)	Produksi Production (kg)
	TBM	TM	TT/TR	Jumlah Total		
(1)	(2)	(3)	(4)	(5)	(6)	(7)
Kecang	-	-	-	-	-	-
Gumukmas	-	-	-	-	-	-
Puger	-	-	-	-	-	-
Wulahan	-	3,00	-	3,00	7,00	21,00
Ambulu	-	-	-	-	-	-
Tempurejo	-	-	-	-	-	-
Sito	2,00	18,00	-	20,00	7,00	126,00
Mayang	5,00	26,00	3,00	34,00	7,00	182,00
Mumbulsari	-	-	-	-	-	-
Jenggawah	-	-	-	-	-	-
Ajung	-	-	-	-	-	-
Rambahaji	-	-	-	-	-	-
Bakung	-	-	-	-	-	-
Umbulsari	-	-	-	-	-	-
Semboro	-	-	-	-	-	-
Jombang	-	-	-	-	-	-
Sumberbaru	-	-	-	-	-	-
Tanggul	-	-	-	-	-	-
Bangsalsari	-	-	-	-	-	-
Pantir	-	-	-	-	-	-
Sokrambi	-	-	-	-	-	-
Anasa	-	-	-	-	-	-
Pakusari	-	-	-	-	-	-
Kalisat	-	-	-	-	-	-
Ledokombo	33,00	22,00	21,00	76,00	7,00	154,00
Sumberjambe	3,29	19,67	9,85	32,81	7,00	137,69
Sokowono	4,25	13,75	2,61	20,61	7,00	96,23
Jelbuk	-	-	-	-	-	-
Kaliwates	-	-	-	-	-	-
Sambersari	-	-	-	-	-	-
Patzang	1,10	1,10	0,11	2,31	7,00	7,70
<b>Kabupaten Jember</b>	<b>48,64</b>	<b>103,52</b>	<b>36,57</b>	<b>188,73</b>	<b>7,00</b>	<b>724,62</b>

Sumber/Source: Dinas Tanaman Pangan Hortikultura dan Perkebunan Kabupaten Jember/Department of Crops, Horticulture and Plantation Service Regency of Jember

Tabel  
Table 5.2.18

Luas Panen Rata-rata Produksi dan Total Produksi Kakao Menurut Kecamatan di Kabupaten Jember 2023  
Harvested Area Average Production and Total Production of Cacao by Subdistrict In Jember Regency 2023

Kecamatan Subdistrict	Luas Panen Area Harvesting (Ha)				Produktivitas Productivity (kg/Ha)	Produksi Production (kg)
	TBM	TM	TT/TR	Jumlah Total		
(1)	(2)	(3)	(4)	(5)	(6)	(7)
Kecang	3,50	1,50	-	5,00	15,00	72,50
Gumukmas	-	-	-	-	-	-
Puger	1,50	-	-	1,50	-	-
Wulahan	-	-	-	-	-	-
Ambulu	-	-	-	-	-	-
Tempurejo	-	-	-	-	-	-
Silo	-	-	6,00	6,00	-	-
Mayang	-	-	-	-	-	-
Mumbulsari	-	-	-	-	-	-
Jenggawah	-	-	-	-	-	-
Ajung	-	-	-	-	-	-
Rambahaji	-	-	-	-	-	-
Bakung	-	-	-	-	-	-
Umbulsari	-	-	-	-	-	-
Semboro	-	-	-	-	-	-
Jombang	-	-	-	-	-	-
Sumberbaru	-	-	-	-	-	-
Tanggul	-	-	-	-	-	-
Bangsalsari	-	-	-	-	-	-
Pantir	-	-	-	-	-	-
Sokrambi	-	-	-	-	-	-
Anasa	-	-	-	-	-	-
Pokusari	-	-	-	-	-	-
Kalisat	-	-	-	-	-	-
Ledokombo	-	-	-	-	-	-
Sumberjambe	-	-	-	-	-	-
Sokwono	-	-	-	-	-	-
Jelbuk	-	-	-	-	-	-
Kaliwates	-	-	-	-	-	-
Sambersari	-	-	-	-	-	-
Patrang	-	4,80	-	4,80	15,00	72,00
<b>Kabupaten Jember</b>	<b>5,00</b>	<b>6,30</b>	<b>6,00</b>	<b>17,30</b>	<b>15,00</b>	<b>94,50</b>

Sumber/Source: Dinas Tanaman Pangan Hortikultura dan Perkebunan Kabupaten Jember/Department of Crops, Horticulture and Plantation Service Regency of Jember

**5.3 TANAMAN PANGAN**  
**FOOD CROPS**

**Tabel 5.3.1 Luas Panen Rata-rata Produksi dan Total Produksi Padi Menurut Kecamatan di Kabupaten Jember 2023**  
*Harvested Area Productivity and Total Production of Paddy by Subdistrict in Jember Regency 2023*

Kecamatan Subdistrict	Luas Panen Area of Harvesting (Ha)	Produktivitas Productivity (Kw/Ha)	Produksi Production (Ton)
(1)	(2)	(3)	(4)
Kecong	6.766	62,86	42.528
Gumukmas	7.624	62,63	47.747
Pager	5.812	61,95	36.003
Wulahan	4.973	62,85	31.255
Ambulu	3.695	62,75	23.183
Tempurejo	3.989	62,70	24.770
Silo	4.484	61,85	27.735
Mayang	4.978	61,95	30.838
Mumbulsari	6.238	61,85	38.581
Jenggawah	6.922	61,90	42.847
Ajung	6.870	61,85	42.492
Bambipuji	6.345	61,40	38.960
Balang	5.822	61,85	36.011
Umbulsari	3.817	62,75	23.950
Semboro	4.008	61,75	24.751
Jombang	8.234	61,95	51.007
Sumberbaru	7.381	61,25	45.211
Tanggul	6.787	61,65	41.842
Bangsalsari	8.147	61,70	50.265
Panti	5.994	61,25	36.716
Sukozamba	2.894	60,85	17.610
Arjasa	3.238	60,65	19.515
Pakusari	3.386	60,20	20.382
Kalisat	4.286	60,15	25.780
Ledokombo	8.361	60,75	50.791
Sumberjambe	4.555	60,85	27.715
Sukowono	4.673	61,45	28.715
Jelbuk	2.288	60,85	13.922
Kaliwates	1.630	61,95	10.100
Sumbersari	2.804	62,70	17.462
Patrang	3.156	61,85	19.520
<b>Kabupaten Jember</b>	<b>160.135</b>	<b>61,71</b>	<b>988.185</b>

Catatan/Note :

Sumber/Source : Dinas Tanaman Pangan Hortikultura dan Perkebunan Kabupaten Jember/Department of Crops Horticulture and Plantation Service Regency of Jember

Tabel  
Table 5.3.2

Produksi Jagung dan Kedelai Menurut Kecamatan di Kabupaten  
Jember 2023  
*Production of Maize and Soybeans by Subdistrict in Jember Regency  
2023*

Kecamatan Subdistrict	Produksi Jagung Maize Production (Ton)	Produksi Kedelai Soybeans Production (Ton)
(1)	(2)	(3)
Kerinci	25.978	18
Gemukmas	49.184	-
Puger	42.762	-
Wulahan	42.633	-
Ambulu	26.794	-
Tempurejo	50.206	-
Silo	14.831	-
Mayang	8.651	-
Mumbulsari	4.730	-
Jenggawah	74.266	7
Ajang	10.206	3
Rambipuji	11.301	-
Bolong	21.137	17
Umbulsari	6.483	155
Semboro	2.466	-
Jombang	4.387	496
Sumberbaru	6.627	-
Tanggul	2.476	8
Rangsasari	7.441	5.717
Pandi	7.615	-
Sokorambi	8.181	-
Arjasa	2.838	-
Pakusan	3.324	-
Kalisat	8.275	-
Ledokombo	6.086	-
Sumberjambe	4.915	-
Sokowenu	815	-
Jebuk	5.040	-
Kaliwates	2.160	-
Sumbersari	3.302	-
Patrang	5.772	-
<b>Kabupaten Jember</b>	<b>420.889</b>	<b>6.421</b>

Catatan/Note :

Sumber/Source : Dinas Tanaman Pangan Hortikultura dan Perkebunan Kabupaten Jember/Department of Crops Horticulture and Plantation Service Regency of Jember

Tabel  
Table 5.3.3

**Rekapitulasi Luas Tanam Tanaman Pangan Utama di Kabupaten Jember  
2019 - 2023**  
*Recapitulation of Main Crop Planting Area in Jember Regency 2019 - 2023*

Uraian Description	2019	2020	2021	2022	2023
(1)	(2)	(3)	(4)	(5)	(6)
<b>Padi</b>					
1 Luas Tanam (Ha)	---	---	---	168.342,00	164.111,00
2 Luas Panen (Ha)	157.344	160.347	157.506	161.003,99	160.134,92
3 Produktivitas (Ku/Ha)	61,42	61,86	61,04	61,30	61,71
4 Produksi (Ton)	997.838	991.892	961.972	982,66	988.185,08
<b>Jagung</b>					
1 Luas Tanam (Ha)	---	---	---	66.401,00	66.770,00
2 Luas Panen (Ha)	60.660	65.633	64.809	68.000,00	63.272,55
3 Produktivitas (Ku/Ha)	61,91	62,65	6.703891968	65,71	66,57
4 Produksi (Ton)	375.607	411.168	400.063	45.265,21	420.889,27
<b>Kedelai</b>					
1 Luas Tanam (Ha)	---	---	---	1.748,00	1.748,00
2 Luas Panen (Ha)	5.125	4.392	3.666	2.544,00	3.667,00
3 Produktivitas (Ku/Ha)	24,43	17,62	1.776461941	17,51	17,54
4 Produksi (Ton)	12.521	7.737	6.513	4.456,40	6.420,60
<b>Kacang Tanah</b>					
1 Luas Tanam (Ha)	---	---	---	1.534,00	1.187,00
2 Luas Panen (Ha)	566	1.590	2.116	1.295,51	993,63
3 Produktivitas (Ku/Ha)	11,93	11,31	2.048892861	18,17	18,81
4 Produksi (Ton)	675	1.799	4.314	2.481,88	1.869,17
<b>Ubi Kayu</b>					
1 Luas Tanam (Ha)	---	---	---	639,00	730,00
2 Luas Panen (Ha)	904	542	664	577,69	758,47
3 Produktivitas (Ku/Ha)	168,36	175,17	24.08803071	203,70	210,21
4 Produksi (Ton)	15.220	9.492	15.995	11.665,95	15.943,86
<b>Ubi Jalar</b>					
1 Luas Tanam (Ha)	---	---	---	138,00	171,00
2 Luas Panen (Ha)	153	87	109	111,37	158,69
3 Produktivitas (Ku/Ha)	165,62	287,96	25.58613078	159,00	182,52
4 Produksi (Ton)	2.534	2.453	2.790	2.041,07	2.896,54
<b>Kabupaten Jember</b>					

Catatan/Note :

Sumber/Source : Dinas Tanaman Pangan, Hortikultura dan Perkebunan Kabupaten Jember/Department of Crops, Horticulture and Plantation Service Regency of Jember

Tabel  
Table 5.3.4

**Luas Panen Rata-rata Produksi dan Total Produksi Jagung Menurut Kecamatan di Kabupaten Jember 2023**  
**Harvested Area Productivity and Total Production of Maize by Subdistrict In Jember Regency 2023**

Kecamatan Subdistrict	Luas Panen Area of Harvesting (Ha)	Produktifitas Productivity (Kg/Ha)	Produksi Production (Ton)
(1)	(2)	(3)	(4)
Kencong	4.170	62,30	25.978
Gumukmas	7.254	67,80	49.184
Puger	5.931	72,10	42.762
Waluhun	6.069	70,25	42.633
Ambulu	3.714	72,15	26.794
Tempurejo	7.351	68,30	50.206
Silo	2.341	63,35	14.831
Mayang	1.437	60,28	8.661
Mumbulsari	819	57,72	4.730
Jenggawah	3.789	64,05	24.266
Ajung	1.664	61,35	10.206
Rambipuji	1.561	72,40	11.301
Balung	2.828	74,75	21.137
Umbulsari	959	67,60	6.483
Semboro	419	58,80	2.466
Jimlang	583	75,25	4.387
Sumberbaru	1.233	53,75	6.627
Tanggul	350	70,75	2.476
Bangsalsari	1.062	70,10	7.441
Panti	1.243	61,25	7.615
Sokorambi	1.167	70,10	8.181
Arjasa	431	65,85	2.838
Pakusari	504	65,90	3.324
Kaliat	1.498	55,25	8.275
Ledokombo	960	63,40	6.086
Sumberjambe	934	52,65	4.915
Sokowono	145	56,20	815
Jebuk	947	53,20	5.040
Kaliwates	325	66,35	2.160
Sumbersari	585	56,40	3.302
Patrang	1.000	57,75	5.772
<b>Kabupaten Jember</b>	<b>63.272</b>	<b>66,52</b>	<b>420.889</b>

Catatan/Note :

Sumber/Source : Dinas Tanaman Pangan, Hortikultura dan Perkebunan Kabupaten Jember/Department of Crops, Horticulture and Plantation Service Regency of Jember

**Tabel 5.3.5** Luas Panen Rata-rata Produksi dan Total Produksi Kedelai Menurut Kecamatan di Kabupaten Jember 2023  
*Harvested Area Productivity and Total Production of Soybeans by Subdistrict In Jember Regency 2023*

Kecamatan Subdistrict	Luas Panen Area of Harvesting (Ha)	Produktifitas Productivity (Kw/Ha)	Produksi Production (Ton)
(1)	(2)	(3)	(4)
Keccong	10	17,80	18
Gumukmas	--	--	--
Puger	--	--	--
Wulohan	--	--	--
Ambulu	--	--	--
Tempurejo	--	--	--
Silo	--	--	--
Mayang	--	--	--
Mumbulsari	--	--	--
Jenggawah	4	16,86	7
Ajang	2	16,50	3
Rambipuji	--	--	--
Balung	10	16,65	17
Umbulsari	92	16,80	155
Sembora	--	--	--
Jombang	299	16,60	496
Somberatu	--	--	--
Tanggul	5	16,75	8
Bangsalsari	3.239	17,65	5.717
Panti	--	--	--
Sukrambi	--	--	--
Arjasa	--	--	--
Pakisari	--	--	--
Kalisat	--	--	--
Ledokombo	--	--	--
Somberjambi	--	--	--
Sokowono	--	--	--
Jelbuk	--	--	--
Kaliwates	--	--	--
Sumbersari	--	--	--
Patrang	--	--	--
<b>Kabupaten Jember</b>	<b>3.661</b>	<b>17,54</b>	<b>6.421</b>

Catatan/Note :

Sumber/Source : Dinas Tanaman Pangan, Hortikultura dan Perkebunan Kabupaten Jember/Department of Crops, Horticulture and Plantation Service Regency of Jember



Tabel  
Table 5.3.6

Luas Panen Rata-rata Produksi dan Total Produksi Kacang Tanah  
Menurut Kecamatan di Kabupaten Jember 2023  
Harvested Area Productivity and Total Production of Peanuts by  
Subdistrict in Jember Regency 2023

Kecamatan Subdistrict	Luas Panen Area of Harvesting (Ha)	Produktivitas Productivity (Kg/Ha)	Produksi Production (Ton)
(1)	(2)	(3)	(4)
Kencong	-	-	-
Gumukmas	-	-	-
Puger	-	-	-
Waluhun	25	15,20	38
Ambulu	4	16,60	6
Tempurejo	7	15,25	11
Silo	68	14,65	100
Mayang	14	15,25	21
Mumbulsari	-	-	-
Jenggawah	-	-	-
Ajung	11	15,45	17
Rambipuji	-	-	-
Balong	-	-	-
Umbulsari	-	-	-
Semboro	15	16,50	24
Jirtilang	-	-	-
Sumberbani	149	16,75	250
Tanggul	496	20,25	1.004
Bangsalsari	140	20,75	290
Panti	1	16,60	2
Sokorambi	8	16,75	13
Arjasa	5	15,70	8
Pakusari	-	-	-
Kalisat	11	19,75	22
Ledokombo	-	-	-
Sumberjambe	-	-	-
Sokowini	-	-	-
Jetbuk	39	15,70	60
Kaliwates	-	-	-
Sumbersari	-	-	-
Patrang	2	15,90	3
<b>Kabupaten Jember</b>	<b>994</b>	<b>18,81</b>	<b>1.869</b>

Catatan/Note :

Sumber/Source : Dinas Tanaman Pangan Hortikultura dan Perkebunan Kabupaten Jember/Department of Crops Horticulture and Plantation Service Regency of Jember

Tabel  
 Table 5.3.7

 Luas Panen Rata-rata Produksi dan Total Produksi Ubi Kayu Menurut  
 Kecamatan di Kabupaten Jember 2023  
 Harvested Area Productivity and Total Production of Cassavas by  
 Subdistrict in Jember Regency 2023

Kecamatan Subdistrict	Luas Panen Area of Harvesting (Ha)	Produktifitas Productivity (Kg/Ha)	Produksi Production (Ton)
(1)	(2)	(3)	(4)
Keccong	-	-	-
Gumukmas	-	-	-
Puger	-	-	-
Wulohan	-	-	-
Ambulu	35	270,05	770
Tempurejo	-	-	-
Silo	79	250,25	1.977
Mayang	96	210,30	2.019
Mumbulsari	-	-	-
Jenggawah	7	190,05	133
Ajang	47	180,30	847
Rambipuji	-	-	-
Balung	1	200,30	20
Umbulsari	-	-	-
Sembora	20	210,10	411
Jombang	-	-	-
Somborbaru	155	220,10	3.411
Tanggul	3	220,15	65
Bangsalsari	-	-	-
Panti	7	195,40	39
Sukorambi	107	210,20	2.249
Arjasa	17	205,40	349
Pakisari	1	195,30	20
Kalisat	28	200,10	560
Ledokombo	-	-	-
Somborjambi	13	210,40	274
Sokowono	92	180,20	1.658
Jelbuk	33	195,60	645
Kaliwates	-	-	-
Sumbersari	10	210,30	210
Patrang	13	220,35	286
<b>Kabupaten Jember</b>	<b>758</b>	<b>210,21</b>	<b>15.944</b>

Catatan/Note :

Sumber/Source : Dinas Tanaman Pangan, Hortikultura dan Perkebunan Kabupaten Jember/Department of Crops, Horticulture and Plantation Service Regency of Jember

Tabel  
Table 5.3.8

Luas Panen Rata-rata Produksi dan Total Produksi Ubi Jalar Menurut Kecamatan di Kabupaten Jember 2023  
Harvested Area Productivity and Total Production of Sweet Potatoes by Subdistrict In Jember Regency 2023

Kecamatan Subdistrict	Luas Panen Area of Harvesting (Ha)	Produktivitas Productivity (Kg/Ha)	Produksi Production (Ton)
(1)	(2)	(3)	(4)
Kecong	-	-	-
Gumukmas	-	-	-
Puger	-	-	-
Waluhun	-	-	-
Ambulu	18,00	192,50	346,50
Temparejo	-	-	-
Silo	-	-	-
Mayang	15,00	185,60	278,40
Mumbulsari	-	-	-
Jenggawah	0,98	181,75	17,76
Ajung	7,00	180,40	126,28
Rambipuji	-	-	-
Balung	-	-	-
Umbulsari	-	-	-
Semboro	11,73	181,50	212,88
Jimling	-	-	-
Sumberbani	5,00	175,20	87,60
Tanggal	6,84	180,40	123,43
Bangsalsari	32,25	175,50	566,06
Panti	29,32	180,25	528,53
Sokorambi	11,73	175,00	205,25
Arjasa	-	-	-
Pakusari	-	-	-
Kaliat	9,95	172,20	171,92
Ledokombo	-	-	-
Sumberjambe	-	-	-
Sokowono	-	-	-
Jebuk	-	-	-
Kaliwates	0,98	190,50	18,62
Sumbersari	-	-	-
Patrang	9,91	215,00	213,06
<b>Kabupaten Jember</b>	<b>158,69</b>	<b>182,52</b>	<b>2.896,54</b>

Catatan/Note :

Sumber/Source : Dinas Tanaman Pangan, Hortikultura dan Perkebunan Kabupaten Jember/Department of Crops, Horticulture and Plantation Service Regency of Jember

5.4 KEHUTANAN  
FORESTRY

 Tabel 5.4.1 Luas Kawasan Hutan dan Konservasi Peraliran<sup>1</sup> di Kabupaten Jember  
Table 5.4.1 Extent of Forest Area Inland Water Coastal and Marine Ecosystem<sup>1</sup> in Jember Regency 2023

Kecamatan Subdistrict	Luas Kawasan Hutan dan Konservasi Peraliran Extent of Forest Area Inland Water Coastal and Marine Ecosystem			
	Luas Hutan Rakyat Community Forest Area	Hutan Lindung Protection Forest	Suaka Alam dan Pelestarian Alam Sanctuary Reserve and Nature Conservation Area	Hutan Produksi Terbatas Limited Production Forest
(1)	(2)	(3)	(4)	(5)
Keccong	359,05	-	-	-
Gumukmas	490,56	-	-	-
Puger	430,69	-	7.803,51	57,30
Wulahan	413,01	2.013,56	3,74	2.749,88
Ambulu	430,32	1.122,65	-	3.146,40
Tempurejo	554,03	982,32	35.218,64	3.452,44
Silo	2.058,13	14.203,18	35,38	5.096,04
Mayang	739,32	8,08	-	1.498,97
Mumbulsari	1.054,20	1.061,73	-	910,89
Jenggawah	256,47	-	-	8,08
Ajang	175,42	-	-	-
Rambipuji	345,64	-	-	11,99
Balung	100,33	-	-	-
Umbulsari	191,10	-	-	33,02
Sembora	72,68	-	-	-
Jombang	43,66	-	-	-
Sumberbaru	1.665,35	614,42	-	1.011,06
Tanggul	704,24	6.192,68	730,28	2.715,12
Bangsalsari	1.086,37	1.429,01	1.280,89	1.659,01
Panti	1.163,03	7.074,85	2.203,43	1.352,22
Sukotambi	595,47	431,94	-	210,08
Arjasa	1.051,53	-	-	10,96
Pakusari	296,86	-	-	1,67
Kalisat	560,66	-	-	6,80
Ledokombo	1.207,70	4.112,22	-	1.876,36
Sumberjambe	1.286,57	3.373,53	-	2.681,12
Sukowono	1.151,77	-	-	1,44
Jelbuk	1.305,74	2.082,93	-	1.135,39

Lanjutan Tabel/Continued Table 5.4.1

Kecamatan Subdistrict	Luas Kawasan Hutan dan Konservasi Peraliran <i>Extent of Forest Area Inland Water Coastal and Marine Ecosystem</i>			
	Luas Hutan Rakyat <i>Community Forest Area</i>	Hutan Lindung <i>Protection Forest</i>	Suaka Alam dan Pelestarian Alam <i>Sanctuary Reserve and Nature Conservation Area</i>	Hutan Produksi Terbatas <i>Limited Production Forest</i>
(1)	(2)	(3)	(4)	(5)
Kaliwates	33,42	--	-	-
Sumbasari	194,71	--	-	-
Palrang	1.041,72	--	-	1,47
<b>Kabupaten Jember</b>	<b>21.059,75</b>	<b>44.703,08</b>	<b>47.275,07</b>	<b>29.117,70</b>

Catatan/Note: <sup>1</sup> Berdasarkan Keputusan Menteri Lingkungan Hidup dan Kehutanan Tentang Penunjukan Kawasan Hutan dan Peraliran Serta Tata Guna Hutan Kesepakatan (TGHK)/Based on Environment and Forestry Ministerial Decree on The Designation of Provincial Forest Area Inland Water Coastal and Marine Ecosystem and Forest Land Use by Concensus

\* Luas Hutan yang belum bisa dipisahkan batas kecamatannya

Sumber/Source: Cabang Dinas Kehutanan Wilayah Jember/ Jember Regional Forestry Service Branch

**Tabel**  
**Table** 5.4.2

 Produksi Hasil Hutan Kayu Sengon dari Hutan Rakyat per Bulan di Kabupaten Jember 2023  
 Production of Sengon Wood Forest Products from Community Forests by Month in Jember Regency 2023

Kecamatan Subdistrikt	Bulan (month)					
	Januari January	Februari February	Maret March	April April	Mei May	Junii June
(1)	(2)	(3)	(4)	(5)	(6)	(7)
Kencong	-	-	-	-	-	-
Gumukmas	-	-	-	-	-	-
Puger	-	-	-	-	-	15
Wuluhani	-	-	-	-	-	18
Ambulu	101	311	148	-	391	396
Tempurejo	194	250	178	-	50	82
Silo	953	898	649	-	-	525
Maxang	638	483	483	-	-	275
Mumbulani	-	-	-	-	-	-
Jenggawah	-	-	-	-	-	-
Ajung	-	-	-	-	-	-
Bambipuji	-	-	-	-	2	5
Balang	-	-	-	-	-	-
Umbulsari	-	-	-	-	-	-
Semboro	-	-	-	-	-	-
Jombang	-	-	-	-	-	-
Sumberbaru	-	-	-	-	435	507
Tanggul	-	-	-	505	634	101
Bangsalsari	-	-	-	-	-	37
Panti	-	-	-	-	-	48
Sukosambi	-	-	-	-	20	45
Atjasa	116	115	99	-	-	323
Pakusari	22	15	15	-	-	120
Kalisat	61	32	25	-	-	110
Ledokombo	-	-	-	-	-	-
Sumberjambi	207	265	119	-	63	-
Sukowono	75	85	47	-	80	-
Jelbuk	50	65	45	-	-	-
Kaliwates	4	-	-	-	-	-
Sumbersari	-	-	-	-	-	-
Patrang	153	172	171	-	295	276
<b>Kabupaten Jember</b>	<b>2.574</b>	<b>2.401</b>	<b>1.973</b>	<b>505</b>	<b>1.970</b>	<b>2.803</b>

Catatan/Note:

Sumber/Sources: Cabang Dinas Kehutanan Wilayah Jember/ Jember Regional Forestry Service Branch

Lanjutan Tabel/Continued Table 5.4.2

Kecamatan Subdistrikt	Bulan (month)					
	Juli July	Agustus August	September September	Oktober October	November November	Desember December
(1)	(8)	(9)	(10)	(11)	(12)	(13)
Kenzong	-	-	14	-	-	-
Gumukmas	-	-	-	-	-	-
Puger	20	21	21	-	-	-
Wuluhani	12	-	11	-	-	-
Ambulu	35	35	92	66	46	92
Tempurejo	82	93	158	158	145	158
Silo	462	728	729	650	641	667
Maxang	362	363	471	456	500	536
Mumbukari	-	-	-	-	-	-
Jenggawah	-	-	-	-	117	-
Ajung	-	-	-	-	-	-
Bambipuji	-	-	-	-	-	-
Balang	-	-	-	-	-	-
Umbulsari	-	-	-	-	-	-
Sumboro	-	-	-	-	-	-
Jombang	-	-	-	-	-	-
Sumberbaru	309	353	300	315	360	277
Tanggul	30	-	70	-	130	130
Bangsalsari	31	-	-	35	55	16
Panti	21	-	-	-	67	67
Sukorambi	443	511	1.360	1.735	-	102
Arjasa	-	200	159	89	103	89
Pakusari	-	-	-	24	-	-
Kalisat	139	154	259	259	223	271
Ledokombo	-	-	170	30	30	55
Sumberjambi	155	198	220	92	92	50
Sukowono	90	62	84	79	79	90
Jelbuk	63	15	49	42	-	63
Kaliwates	-	-	-	-	-	-
Sumbersari	-	-	-	-	-	-
Patrang	397	457	295	403	405	153
<b>Kabupaten Jember</b>	<b>2.651</b>	<b>3.190</b>	<b>4.462</b>	<b>4.453</b>	<b>2.993</b>	<b>2.816</b>

Catatan/Note:

Sumber/Source: Cahang Dinas Kehutanan Wilayah Jember/ Jember Regional Forestry Service Branch

Tabel  
 Table 5.4.3

Luas Kawasan Hutan dan Konservasi Perairan<sup>1</sup> di Kabupaten Jember 2023  
 Extent of Forest Area Inland Water Coastal and Marine Ecosystem<sup>1</sup> in Jember Regency 2023

Kecamatan Subdistrict	Tahun SK Year of Decree	Luas Hutan Area	Luas Kawasan Hutan dan Konservasi Perairan Extent of Forest Area Inland Water Coastal and Marine Ecosystem		
			Hutan Lindung Protection Forest	Suaka Alam dan Pelestarian Alam Sanctuary Reserve and Nature Conservation Area	Hutan Produksi Terbatas Limited Production Forest
(1)	(2)	(3)	(4)	(5)	(6)
Kecong	-	-	-	-	-
Gumukmas	-	-	-	-	-
Puger	SK 314/Menhut-II/2013	-	-	7.635,9	-
Wuluhan	SK 1866/Menhut-VII/RII/IIH/2014	-	-	21	-
Ambulu	-	-	-	-	-
Tempurejo	-	-	-	-	-
Silo	SK 1868/Menhut-VII/RII/IIH/2014	-	-	17.335,5	-
Mayang	-	-	-	-	-
Mumbulsari	-	-	-	-	-
Jenggawah	-	-	-	-	-
Ajung	-	-	-	-	-
Rambipuji	-	-	-	-	-
Bakung	-	-	-	-	-
Umbulsari	-	-	-	-	-
Semboro	-	-	-	-	-
Jombang	-	-	-	-	-
Sumberbaru	SK Menhut No: 680/Kpts-II/1990	-	-	750	-
Tanggul	SK Menhut No: 680/Kpts-II/1990	-	-	625	-
Bangsalsari	SK Menhut No: 680/Kpts-II/1990	-	-	250	-
Panti	SK Menhut No: 680/Kpts-II/1990	-	-	375	-
Sukorambi	-	-	-	-	-
Arjasa	-	-	-	-	-
Pakusari	-	-	-	-	-
Kalrat	-	-	-	-	-
Ledokombo	-	-	-	-	-
Sumberjambe	SK Menhut No: 680/Kpts-II/1990	-	-	1.125	-
Sukowono	SK Menhut No: 680/Kpts-II/1990	-	-	500	-
Jelbuk	SK Menhut No: 680/Kpts-II/1990	-	-	750	-



Lanjutan Tabel/Continued Table 5.4.3

Kecamatan Subdistrict	Tahun SK Year of Decree	Luas Hutan Area	Luas Kawasan Hutan dan Konservasi Perairan Extent of Forest Area Inland Water Coastal and Marine Ecosystem		
			Hutan Lindung Protection Forest	Suaka Alam dan Pelestarian Alam Sanctuary Reserve and Nature Conservation Area	Hutan Produksi Terbatas Limited Production Forest
(1)	(2)	(3)	(4)	(5)	(6)
Kaliwates	-	-	-	-	-
Sumbasari	-	-	-	-	-
Patrang	-	-	-	-	-
<b>Kabupaten Jember</b>	-	-	-	12.030,3355	-

Catatan/Note: <sup>1</sup> Berdasarkan Keputusan Menteri Lingkungan Hidup dan Kehutanan Tentang Penunjukan Kawasan Hutan dan Perairan Serta Tata Guna Hutan Kesepakatan (TGHK)/Based on Environment and Forestry Ministerial Decree on The Designation of Provincial Forest Area Inland Water Coastal and Marine Ecosystem and Forest Land Use by Concensus

<sup>2</sup> Luas Hutan yang belum bisa dipisahkan batas kecaamatannya

Sumber/Source: Balai Besar Konservasi Sumber Daya Alam Jawa Timur Bidwil III Jember/ East Java Natural Resources Conservation Center Bidwil III Jember Regency

Tabel  
Table 5.4.4

Luas Kawasan Hutan dan Konservasi Perairan<sup>1</sup> di Kabupaten Jember  
2023  
Extent of Forest Area Inland Water Coastal and Marine Ecosystem<sup>1</sup> in  
Jember Regency 2023

Kecamatan Subdistrict	Luas Hutan Area	Hutan Produktif Productive Forest	Luas Kawasan Hutan dan Konservasi Perairan Extent of Forest Area Inland Water Coastal and Marine Ecosystem		
			Hutan Lindung Protection Forest	Suaka Alam dan Pelestarian Alam Sanctuary Reserve and Nature Conservation Area	Hutan Produktif Terbatas Limited Production Forest
(1)	(2)	(3)	(4)	(5)	(6)
Keccong	-	-	-	-	-
Gumukmas	-	-	-	-	-
Puger	251,020	244,830	-	-	6,190
Waluhun	5019,25	2600,75	2306,14	-	132,36
Ambulu	6.355,950	5.261,740	989,780	-	104,430
Tempurejo	841,080	822,410	0,890	-	17,780
Silo	18.340,920	4.805,340	13.374,900	-	160,680
Mayang	1.423,190	1.390,160	4,050	-	28,980
Mumbulsari	2.116,630	1.003,890	1.044,470	-	68,270
Jenggawah	116,450	116,450	-	-	-
Ajung	-	-	-	-	-
Rambipuji	14,300	9,900	-	-	4,400
Balung	-	-	-	-	-
Umbulsari	-	-	-	-	-
Sembou	521,300	521,300	-	-	-
Jombang	-	-	-	-	-
Sumberbaru	5.535,084	3.527,200	1.999,170	-	8,714
Tanggul	3.965,890	2.513,780	1.412,980	-	39,130
Bangsalsari	3.594,783	1.574,540	2.001,260	-	18,983
Panti	4.577,184	1.207,100	3.353,160	-	16,924
Sukosambi	682,704	304,280	372,100	-	6,324
Arjasa	3.110,170	428,000	2.682,170	-	-
Pakusari	-	-	-	-	-
Kalisat	6,810	6,810	-	-	-
Ledokombo	6.528,130	1.726,640	4.769,010	-	32,480
Sumberjambe	6.025,550	2.690,170	3.288,590	-	46,790
Sukowono	5,970	5,970	-	-	-
Jelbuk	2.729,128	694,350	2.015,460	-	19,318

Lanjutan Tabel/Continued Table 5.4.4

Kecamatan Subdistrik	Luas Hutan Area	Hutan Produksi Productive Forest	Luas Kawasan Hutan dan Konservasi Perairan Extent of Forest Area Inland Water Coastal and Marine Ecosystem		
			Hutan Lindung Protection Forest	Suaka Alam dan Pelestarian Alam Sanctuary Reserve and Nature Conservation Area	Hutan Produksi Terbatas Limited Production Forest
(1)	(2)	(3)	(4)	(5)	(6)
Kalwates	-	-	-	-	-
Sumbersari	-	-	-	-	-
Patang	4	3	-	-	1
<b>Kabupaten Jember</b>	<b>71.784,993</b>	<b>31.458,610</b>	<b>39.614,130</b>	<b>-</b>	<b>712,253</b>

Catatan/Note: \* Berdasarkan Keputusan Menteri Lingkungan Hidup dan Kehutanan Tentang Penunjukan Kawasan Hutan dan Perairan Serta Tata Guna Hutan Kesepakatan (TKGK)/Based on Environment and Forestry Ministerial Decree on The Designation of Provincial Forest Area Inland Water Coastal and Marine Ecosystem and Forest Land Use by Concensus

Sumber/Source: Perum Perhutani / KPH Jember / Public Corporation of Forestry / KPH Jember Regency

**Tabel 5.4.5**      **Produksi Hasil Hutan Menurut Jenis Produksi 2020-2023**  
**Table**              **Forest Product by Its Type 2020-2023**

	Jenis Produksi Type of Product	Satuan Unit	2020	2021	2022	2023
	(1)	(2)	(3)	(4)	(5)	(6)
1	Kayu Pertukangan/ Furniture Wood : - Jati/ Teak - Rimba/ Wild	m <sup>3</sup>	17.305,117	15.610,284	11.967,771	21.422
		m <sup>3</sup>	55.263,271	57.668,303	39.208,670	40.782
2	Kayu Bakar/ Firewood : - Jati/ Inak - Rimba/ Wild	Sm	71,500	3,000	11,000	5
		Sm	5.160,000	7.179,000	5.022,000	6.899
3	Gedah Pinus/ Pine Sap	Ton	2.471,979	2.277,762	2.390,467	2.887
4	Gedah Damar / Kapal/ Damar Resin	Ton	-	-	-	-
5	Kelapa/ Coconut	Bujur	-	-	-	-
6	Gondorukem/ Gondorukem Resin	Ton	-	-	-	-
7	Terpentin/ Turpentine	Ton	-	-	-	-
8	Kopi/ Coffee (Glanding basah)	Ton	309,626	494,698	353,326	-
<b>Kabupaten Jember</b>						

Catatan/Note:

Sumber/Source: Perum Perhutani / KPH Jember / Public Corporation of Forestry / KPH Jember Regency

Tabel  
Table 5.4.6

Luas Kawasan Hutan dan Konservasi Perairan<sup>1</sup> di Kabupaten Jember 2023  
*Extent of Forest Area Inland Water Coastal and Marine Ecosystem<sup>1</sup> in Jember Regency 2023*

Kecamatan Subdistrict	Tahun SK Year of Decree	Luas Kawasan Hutan dan Konservasi Perairan <i>Extent of Forest Area Inland Water Coastal and Marine Ecosystem</i>		
		Hutan Lindung Protection Forest	Suaka Alam dan Pelestarian Alam Sanctuary Reserve and Nature Conservation Area	Hutan Produksi Terbatas Limited Production Forest
(1)	(2)	(4)	(5)	(6)
Kecong	-	-	-	-
Gumukmas	-	-	-	-
Puger	-	-	-	-
Wahutan	-	-	-	-
Ambulu	-	-	-	-
Tempurejo	-	-	783.024,61	-
Silo	-	-	-	-
Mayasng	-	-	-	-
Mumbulsari	-	-	-	-
Jenggawah	-	-	-	-
Ajung	-	-	-	-
Rambipuji	-	-	-	-
Balang	-	-	-	-
Umbulsari	-	-	-	-
Semboro	-	-	-	-
Jombang	-	-	-	-
Sumberbani	-	-	-	-
Tanggul	-	-	-	-
Langgahan	-	-	-	-
Panti	-	-	-	-
Sukrambi	-	-	-	-
Anjasa	-	-	-	-
Pakusari	-	-	-	-
Kalisat	-	-	-	-
Ledokembo	-	-	-	-
Sumberjambe	-	-	-	-
Sukowono	-	-	-	-
Jelbuk	-	-	-	-

Lanjutan Tabel/Continued Table 5.4.6

Kecamatan Subdistrict	Tahun SK Year of Decree	Luas Kawasan Hutan dan Konservasi Perairan <i>Extent of Forest Area Inland Water Coastal and Marine Ecosystem</i>		
		Hutan Lindung <i>Protection Forest</i>	Suaka Alam dan Pelestarian Alam <i>Sanctuary Reserve and Nature Conservation Area</i>	Hutan Produksi Terbatas <i>Limited Production Forest</i>
(1)	(2)	(4)	(5)	(6)
Kaliwates	-	--	-	-
Sumbersari	-	-	-	-
Patrang	-	-	-	-
<b>Kabupaten Jember</b>	-	--	283.024,61	-

Catatan/Note: <sup>1</sup> Berdasarkan Keputusan Menteri Lingkungan Hidup dan Kehutanan Tentang Penunjukan Kawasan Hutan dan Perairan Serta Tata Guna Hutan Kesepakatan (TGHK)/Based on Environment and Forestry Ministerial Decree on The Designation of Provincial Forest Area Inland Water Coastal and Marine Ecosystem and Forest Land Use by Concensus  
\* Luas Hutan yang belum bisa dipisahkan batas kecamatannya

Sumber/Source: Kementerian Lingkungan Hidup dan Kehutanan Direktorat Jenderal Konservasi Sumber Daya Alam dan Ekosistem Balai Taman Nasional Meru Betiri Kabupaten Jember / Ministry of Environment and Forestry Directorate General of Natural Resources and Ecosystem Conservation Meru Betiri National Park, Jember Regency

## 5.5 PETERNAKAN ANIMAL HUSBANDRY

Tabel 5.5.1 Populasi Ternak Menurut Kecamatan dan Jenis Ternak (ekor) di Kabupaten Jember 2023  
*Livestock Population by Subdistrict and Type in Jember Regency 2023*

Kecamatan Subdistrict	Sapi Potong Beef Cow	Sapi Perah Dairy Cow	Kuda Horse	Kerbau Buffalo	Kambing Goat	Domba Sheep	Babi Pig
(1)	(2)	(3)	(4)	(5)	(6)	(7)	(8)
Kencong	12.560	5	16	6	1.596	2.151	144
Gumukmas	18.901	26	28	14	1.614	1.178	-
Puger	14.581	-	10	21	2.298	1.481	-
Wuluhan	11.222	7	3	11	2.566	2.941	-
Ambulu	8.616	4	37	38	2.854	1.998	48
Tempurejo	15.736	-	3	35	1.354	4.602	-
Silo	18.386	-	1	12	2.258	8.722	-
Mayang	8.091	-	-	19	140	1.611	-
Mumbulsari	8.916	-	-	21	2.482	4.855	-
Jenggawah	6.257	-	2	3	479	3.211	-
Ajung	4.327	56	1	1	548	1.215	-
Hambipuji	9.984	19	5	17	2.610	3.411	-
Balung	6.369	15	2	21	2.369	2.964	-
Umbulsari	4.962	-	38	21	2.285	1.192	119
Semboro	2.688	-	3	17	1.912	2.242	148
Jombang	4.388	-	16	23	1.550	2.953	-
Sumberbaru	16.521	53	35	16	3.838	1.882	-
Tanggul	4.558	-	3	23	2.600	2.898	-
Bangsalsari	9.138	-	1	18	4.424	3.055	-
Panti	5.069	26	4	10	2.169	3.265	-
Sokocandi	4.850	-	1	7	194	6.214	-
Arjasa	6.226	88	-	8	2.958	2.932	-
Pakusari	5.314	-	1	28	116	522	-
Kalisat	4.800	-	2	18	259	1.382	-
Ledokombo	10.914	-	12	28	2.619	3.138	-
Sumberjambi	15.604	-	31	10	869	288	-
Sokowono	9.062	-	2	13	141	1.261	-
Jelbuk	8.985	-	-	2	2.822	1.822	-
Kaliwates	887	82	-	6	281	2.462	-
Sumbarsari	2.960	-	-	3	151	1.228	-
Patrang	4.312	-	2	10	388	841	-
<b>Kabupaten Jember</b>	<b>272.915</b>	<b>338</b>	<b>228</b>	<b>458</b>	<b>58.992</b>	<b>82.181</b>	<b>621</b>

Sumber/Source: Dinas Ketahanan Pangan dan Peternakan Kabupaten Jember / Department of Food Security and Animal Husbandry Regency of Jember

Tabel  
 Table 5.5.2

 Populasi Unggas Menurut Kecamatan dan Jenis Unggas (ekor) di  
 Kabupaten Jember 2023  
 Bird Population by Subdistrict and Type in Jember Regency 2023

Kecamatan Subdistrict	Ayam/Chicken			Itik Duck
	Bukan Ras (Buras) Non...Purebred	Ras Purebred	Pedaging Broiler	
(1)	(2)	(3)	(4)	(5)
Kencong	5.876	1.000	1.253.802	3.136
Gumukmas	216.223	25.800	2.533.925	17.658
Puger	53.998	5.500	129.076	13.171
Waluhun	48.611	10.000	478.260	3.682
Ambulu	74.306	7.000	844.086	3.185
Tempurejo	76.307	9.500	96.420	2.366
Silo	100.658	69.100	469.020	4.649
Mayang	31.883	4.000	93.796	1.958
Mumbulsari	50.247	13.500	854.294	11.622
Jenggawah	77.943	2.000	1.697.745	4.863
Ajung	82.584	-	288.735	12.605
Rambipuji	31.917	6.000	1.317.221	8.182
Balung	65.547	359.000	858.641	3.202
Umbulsari	121.789	9.700	209.786	13.076
Semboro	78.863	20.000	204.902	15.226
Jombang	50.544	3.000	179.569	15.310
Somborbaru	70.803	600	674.469	8.189
Tanggul	20.842	54.200	164.408	1.878
Bangsalsari	111.968	50.400	238.562	3.067
Panti	33.640	115.500	473.222	1.328
Sukorambi	44.644	3.000	361.023	1.222
Arjasa	54.531	24.000	375.657	4.493
Pakisari	64.246	136.900	592.254	2.732
Kalisan	156.351	14.200	804.761	2.648
Ledakombo	141.469	16.350	102.432	4.264
Sumberjambe	101.629	273.897	1.766.048	29.392
Sokowono	133.674	127.400	853.748	15.726
Jelbuk	22.823	25.300	122.623	3.369
Kaliwates	8.374	-	270.665	171
Sumbersari	37.904	400	1.083.048	569
Patrang	30.625	300	214.652	2.774
<b>Kabupaten Jember</b>	<b>2.200.770</b>	<b>1.347.547</b>	<b>19.556.832</b>	<b>206.083</b>

Sumber/Source: Dinas Ketahanan Pangan dan Peternakan Kabupaten Jember / Department of Food Security and Animal Husbandry Regency of Jember



**Tabel 5.5.3** Pemotongan Ternak Menurut Jenis Ternak (ekor) di Kabupaten Jember 2022-2023  
**The Butchering of Livestock by Type in Jember Regency 2022-2023**

Jenis Produksi Type of Product	2022	2023
(1)	(2)	(3)
Kerbau / Buffalo	4	3
Kuda / Horse	-	-
Sapi Potong / Beef Cow	8.176	9.385
Sapi perah / Dairy Cow	18	19
Babi / Pig	256	223
Domba / Sheep	32.969	35.489
Kambing / Goat	18.359	18.937
Kelinci / Rabbit	1.107	1.236
Ayam Buras / Non Pombred Chicken	7.799.226	5.190.349
Ayam Ras Pedaging / Broiler Chicken	11.720.782	13.365.157
Ayam Ras Petelur / Laying Pallet Chicken	1.826.365	2.201.187
Burung Dara / Pigeon	1.150	1.079
Burung Puyuh / Quail*	9.510	10.622
Ink / Duck*	257.099	232.107
Entok / Duck*	788	1.124
<b>Kabupaten Jember</b>	<b>20.759.247</b>	<b>21.066.917</b>

Sumber/Source: Dinas Ketahanan Pangan dan Peternakan Kabupaten Jember / Department of Food Security and Animal Husbandry Agency of Jember

**Tabel** 5.5.4 **Produksi Daging dan Susu Menurut Jenisnya di Kabupaten Jember 2023**  
**Table** 5.5.4 **Meat and Dairy Product by Type in Jember Regency 2023**

Jenis Produksi Type of Product	Satuan Unit	Produksi Production
(1)	(2)	(3)
<b>A Daging/Meat</b>		
1 Sapi/Cow	kg	2.011.252
2 Kambing/Goat	kg	303.939
3 Domba/Sheep	kg	553.628
4 Ayam Buras/ Non...Purebred Chicken	kg	5.190.349
5 Ayam Ras Pedaging/Broiler Chickens	kg	20.047.736
6 Ayam Ras Petelusi/Laying Pullet Chicken	kg	2.421.306
7 Rik/Entok/Duck	kg	232.107
8 Kerbau/Buffalo	kg	679
9 Babi/Pig	kg	14.479
10 Kuda/Horse	kg	-
<b>Jumlah/Total</b>	<b>kg</b>	<b>30.775.475</b>
<b>B Susu/Milk</b>		
Sapi perah/Dairy Cows	Liter/Litre	825.010
<b>Jumlah/Total</b>	<b>Liter/Litre</b>	<b>825.010</b>

Sumber/Source: Dinas Ketahanan Pangan dan Peternakan Kabupaten Jember / Department of Food Security and Animal Husbandry Regency of Jember

Tabel  
Table 5.5.5

**Produksi Kulit dan Telur Menurut Jenisnya di Kabupaten Jember 2023**  
**Leather and Egg Product by Type in Jember Regency in Jember Regency 2023**

Jenis Produksi Type of Product	Satuan Unit	Produksi Production
(1)	(2)	(3)
<b>A Kulit/ Leather</b>		
1 Sapi/ Cow	Lembar/ Sheet	9.404
2 Kambing/ Goat	Lembar/ Sheet	18.937
3 Domba/ Sheep	Lembar/ Sheet	35.489
<b>Jumlah/ Total</b>	<b>Lembar/ Sheet</b>	<b>63.830</b>
<b>B Susu/ Milk</b>		
4 Ayam Bares/ Non...Purebred Chicken	kg	1.244.547
5 Ayam Ras/ Purebred Chicken	kg	12.931.793
6 Itik/ Entok/ Duck	kg	1.461.522
7 Baring Puyuh/ Quail	kg	82.432
<b>Jumlah/ Total</b>	<b>kg</b>	<b>15.720.294</b>

Sumber/Source: Dinas Ketahanan Pangan dan Peternakan Kabupaten Jember / Department of Food Security and Animal Husbandry Regency of Jember

5.6 PERIKANAN  
FISHERY

Tabel  
Table 5.6.1

Produksi dan Nilai Produksi Perikanan Tangkap Menurut Kecamatan dan Jenis Penangkapan 2023  
Production and Production Value of Fish Capture by Subdistrict and Type of Captures 2023

Kecamatan Subdistrict	Perikanan Tangkap di Laut Marine Capture Fisheries		Perikanan Perairan Umum Daratan Inland Open Water Capture Fisheries		Perikanan Tangkap Fish Capture	
	Volume (Ton)	Nilai Value (000 Rp)	Volume (Ton)	Nilai Value (000 Rp)	Volume (Ton)	Nilai Value (000 Rp)
(1)	(2)	(3)	(4)	(5)	(6)	(7)
Keccong	25,51	309.901	-	-	25,51	309.901
Gumukmas	2.018,76	24.574.306	35,64	862.689	2.054,40	25.386.995
Puger	7.521,13	91.368.211	97,49	2.316.082	7.618,62	93.684.294
Wulahan	-	-	-	-	-	-
Ambulu	3.827,08	46.492.083	-	-	3.827,08	46.492.083
Tempurejo	201,43	2.446.952	-	-	201,43	2.446.952
Silo	-	-	-	-	-	-
Mayang	-	-	61,38	1.485.893	61,38	1.485.893
Mumbulsari	-	-	-	-	-	-
Jenggawah	-	-	-	-	-	-
Ajung	-	-	-	-	-	-
Rambipuji	-	-	-	-	-	-
Balung	-	-	6,39	156.535	6,39	156.535
Umbulan	-	-	-	-	-	-
Semboro	-	-	-	-	-	-
Jombang	-	-	-	-	-	-
Sumberbaru	-	-	-	-	-	-
Tanggul	-	-	-	-	-	-
Bangsalsari	-	-	-	-	-	-
Panti	-	-	-	-	-	-
Sukorambi	-	-	-	-	-	-
Ajasa	-	-	-	-	-	-
Pakusari	-	-	-	-	-	-
Kalisat	-	-	-	-	-	-
Ledokombo	-	-	-	-	-	-
Sumberjambe	-	-	-	-	-	-

Lanjutan Tabel/Continued Table 5.6.1

Kecamatan Subdistrict	Perikanan Tangkap di Laut <i>Marine Capture Fisheries</i>		Perikanan Perairan Umum Daratan <i>Inland Open Water Capture Fisheries</i>		Perikanan Tangkap <i>Fish Capture</i>	
	Volume (Ton)	Nilai Value (000 Rp)	Volume (Ton)	Nilai Value (000 Rp)	Volume (Ton)	Nilai Value (000 Rp)
(1)	(2)	(3)	(4)	(5)	(6)	(7)
Sukowono	-	-	-	-	-	-
Jeltnk	-	-	-	-	-	-
Kaliwates	-	-	-	-	-	-
Sumbersari	-	-	-	-	-	-
Patrang	-	-	-	-	-	-
<b>Kabupaten Jember</b>	<b>13.593,90</b>	<b>165.141.452</b>	<b>201,10</b>	<b>4.821.200</b>	<b>13.795,00</b>	<b>169.962.652</b>

Sumber/Source : Dinas Perikanan Kabupaten Jember / Department of Fisheries Regency of Jember

Tabel  
 Table 5.6.2

**Produksi dan Nilai Produksi Perikanan Budidaya Menurut Kecamatan dan Jenis Budidaya 2023**  
*Production and Production Value of Aquaculture by Subdistrict and Type of Culture 2023*

Kecamatan Subdistrict	Kolam Air Deras <i>Running Freshwater Pond</i>		Kolam Air Tenang <i>Quiet Freshwater Pond</i>		Mina padi Sawah <i>Rice Fish</i>	
	Volume (Ton)	Nilai Value (000 Rp)	Volume (Ton)	Nilai Value (000 Rp)	Volume (Ton)	Nilai Value (000 Rp)
(1)	(2)	(3)	(4)	(5)	(6)	(7)
Kencong	3,02	102.968	1.350,78	25.303.077	-	-
Gumukmas	3,47	93.658	1.462,00	28.595.616	-	-
Puger	1,95	52.591	1.550,00	28.510.338	-	-
Waluhari	0,61	16.431	224,63	4.022.317	-	-
Ambulo	1,89	50.937	142,67	2.573.627	-	-
Tempurejo	1,24	33.410	87,25	1.675.278	-	-
Silo	2,10	56.687	4,17	88.019	0,61	16.039
Mayang	0,51	13.693	61,62	1.067.173	0,38	9.891
Mumbulsari	0,29	7.942	115,17	2.060.095	-	-
Jenggawah	0,21	5.251	32,23	224.789	-	-
Ajung	0,68	38.348	38,61	336.124	-	-
Rambipuji	0,05	1.369	38,12	771.000	0,93	24.594
Balang	0,20	5.477	87,62	1.590.334	0,16	4.277
Limulsari	0,26	7.120	2.096,14	42.725.113	-	-
Semboro	0,11	3.012	2.172,85	46.646.765	-	-
Jombang	0,25	6.846	1.420,32	29.517.431	-	-
Sumberbaru	2,15	58.057	684,44	12.649.244	-	-
Tanggul	0,15	4.108	1.202,33	23.660.173	-	-
Bangsabani	0,51	13.693	918,41	20.918.021	-	-
Panti	0,05	1.369	46,95	823.402	0,76	20.049
Sukorembi	0,46	12.323	4,89	95.033	-	-
Anjasa	0,20	5.477	3,39	66.152	-	-
Pakusari	0,27	7.394	3,60	76.013	-	-
Kalisat	2,54	68.463	10,32	210.980	1,97	51.861
Ledokombo	2,18	58.878	6,60	127.931	1,27	33.416
Sumberjambe	0,69	18.622	4,49	100.660	0,62	16.304
Sukowono	0,53	14.240	2,38	52.308	-	-
Jelbuk	0,52	13.966	3,50	69.185	-	-
Kaliwates	0,52	13.966	11,38	257.210	-	-
Sumberasri	0,16	4.382	9,39	210.459	-	-
Patrang	0,55	14.788	7,41	137.058	-	-
<b>Kabupaten Jember</b>	<b>29,13</b>	<b>785.968</b>	<b>13.764,15</b>	<b>275.165.925</b>	<b>6,70</b>	<b>176.431</b>

Lanjutan Tabel/Continued Table 5.6.2

Kecamatan Subdistrik	Tambak Intensif <i>Intensive Brackishwater Pond</i>		Tambak Semi Intensif <i>Semi Intensive Brackishwater Pond</i>		Jumlah <i>Total</i>	
	Volume (Ton)	Nilai Value (000 Rp)	Volume (Ton)	Nilai Value (000 Rp)	Volume (Ton)	Nilai Value (000 Rp)
(1)	(2)	(3)	(4)	(5)	(6)	(7)
Kecong	-	-	-	-	1.354,59	25.406.046
Gumukmas	1.503,91	120.731.116	22,84	522.623	2.902,22	149.943.013
Puger	101,96	8.170.515	-	-	1.653,91	36.733.443
Wulutan	-	-	-	-	225,24	4.043.748
Ambulu	51,01	3.868.623	-	-	105,56	6.493.186
Tempurejo	-	-	-	-	88,99	1.708.688
Silo	-	-	-	-	6,88	160.746
Mayang	-	-	-	-	62,51	1.090.757
Mumbulsari	-	-	-	-	115,46	2.068.037
Jenggawah	-	-	-	-	12,44	230.540
Ajung	-	-	-	-	19,29	354.472
Rambipuji	-	-	-	-	30,10	796.963
Balung	-	-	-	-	67,99	1.600.088
Umbulsari	-	-	-	-	2.096,40	42.732.233
Semboro	-	-	-	-	2.172,96	46.649.777
Jimbang	-	-	-	-	1.420,57	29.524.277
Sumberbani	-	-	-	-	686,59	12.707.301
Tanggul	-	-	-	-	1.202,49	23.664.281
Bangsalsari	-	-	-	-	918,92	20.931.714
Panti	-	-	-	-	47,76	844.820
Sukurambi	-	-	-	-	5,35	107.357
Arjasa	-	-	-	-	3,59	71.629
Pakusari	-	-	-	-	3,88	83.407
Kalisat	-	-	-	-	14,83	331.304
Ledokombo	-	-	-	-	10,05	220.274
Sumberjambe	-	-	-	-	5,80	135.586
Sokowono	-	-	-	-	2,90	66.548
Jelbuk	-	-	-	-	4,02	83.152
Kaliwates	-	-	-	-	11,90	271.176
Sumber Sari	-	-	-	-	9,55	214.840
Patrang	-	-	-	-	7,96	151.847
<b>Kabupaten Jember</b>	<b>1.656,88</b>	<b>132.770.254</b>	<b>22,84</b>	<b>522.623</b>	<b>15.479,70</b>	<b>409.421.200</b>

Sumber/Source: Dinas Perikanan Kabupaten Jember / Department of Fisheries Regency of Jember

Tabel  
Table 5.6.3

Produksi dan Nilai Produksi Perikanan Budidaya Menurut Kecamatan dan Komoditas Utama 2023  
Production and Production Value of Aquaculture by Subdistrict and Main Commodity 2023

Kecamatan Subdistrict	Cakalang Skipjack Tuna		Tongkol Eastern Little Tuna		Udang Shrimp	
	Volume (Ton)	Nilai Value (000 Rp)	Volume (Ton)	Nilai Value (000 Rp)	Volume (Ton)	Nilai Value (000 Rp)
(1)	(2)	(3)	(4)	(5)	(6)	(7)
Kencong	18,40	386.685	21,70	390.525	0,44	26.104
Gumukmas	44,56	935.699	47,66	857.801	15,23	913.648
Puger	120,59	2.532.491	1.000,90	11.016.085	24,36	1.461.836
Waluhari	-	-	-	-	-	-
Ambulo	26,15	549.215	174,19	3.135.490	13,05	783.127
Tempurejo	9,20	193.242	9,66	173.818	-	-
Silo	-	-	-	-	-	-
Mayang	-	-	-	-	-	-
Mumbulsari	-	-	-	-	-	-
Jenggawah	-	-	-	-	-	-
Ajung	-	-	-	-	-	-
Rambipati	-	-	-	-	-	-
Balang	-	-	-	-	-	-
Umbulsari	-	-	-	-	-	-
Semboro	-	-	-	-	-	-
Jombang	-	-	-	-	-	-
Sumberbaru	-	-	-	-	-	-
Tanggul	-	-	-	-	-	-
Bangsabani	-	-	-	-	-	-
Panti	-	-	-	-	-	-
Sukorembi	-	-	-	-	-	-
Anjasa	-	-	-	-	-	-
Pakusari	-	-	-	-	-	-
Kalisat	-	-	-	-	-	-
Ledokumbo	-	-	-	-	-	-
Sumberjambe	-	-	-	-	-	-
Sukowono	-	-	-	-	-	-
Jelbuk	-	-	-	-	-	-
Kaliwates	-	-	-	-	-	-
Sumberasri	-	-	-	-	-	-
Patrang	-	-	-	-	-	-
<b>Kabupaten Jember</b>	<b>218,91</b>	<b>4.597.132</b>	<b>1.254,10</b>	<b>22.573.719</b>	<b>53,08</b>	<b>3.184.714</b>



Lanjutan Tabel/Continued Table 5.6.3

Kecamatan Subdistrict	Lainnya Others		Jumlah Total	
	Volume (Ton)	Nilai Value (900 Rp)	Volume (Ton)	Nilai Value (000 Rp)
(1)	(8)	(9)	(10)	(11)
Kecong	200,07	2.234.563	240,60	3.037.677
Gumukmas	404,57	4.518.688	512,01	7.225.877
Puger	9.708,51	108.434.709	10.854,37	130.445.121
Wulutan	-	-	-	-
Ambulu	1.666,78	18.616.369	1.880,18	21.084.200
Tempurejo	87,88	981.557	106,74	1.348.617
Sito	-	-	-	-
Mayang	-	-	-	-
Mumbulsari	-	-	-	-
Jenggawah	-	-	-	-
Ajung	-	-	-	-
Rambipuji	-	-	-	-
Halung	-	-	-	-
Umbulsari	-	-	-	-
Semboro	-	-	-	-
Jombang	-	-	-	-
Sumberbaru	-	-	-	-
Tanggal	-	-	-	-
Bangsalsari	-	-	-	-
Panti	-	-	-	-
Sokorambi	-	-	-	-
Arjasa	-	-	-	-
Pakusan	-	-	-	-
Kalisat	-	-	-	-
Ledokombo	-	-	-	-
Sumberjambe	-	-	-	-
Sokowarno	-	-	-	-
Jelbuk	-	-	-	-
Kaliwates	-	-	-	-
Sombersari	-	-	-	-
Patrang	-	-	-	-
<b>Kabupaten Jember</b>	<b>12.067,81</b>	<b>134.785.886</b>	<b>13.593,90</b>	<b>165.141.452</b>

Sumber/Source: Dinas Perikanan Kabupaten Jember / Department of Fisheries Agency of Jember

Tabel  
 Table 5.6.4

**Produksi dan Nilai Produksi Perikanan Tangkap di Perairan Umum  
 Menurut Kecamatan dan Lokasi 2023**  
*Production and Production Value of Inland Open Water Capture Fisheries  
 by Subdistrict and Type of Location 2023*

Kecamatan Subdistrict	Gebangan Air Puddle		Sungai River		Rawa Swamp	
	Volume (Ton)	Nilai Value (000 Rp)	Volume (Ton)	Nilai Value (000 Rp)	Volume (Ton)	Nilai Value (000 Rp)
(1)	(2)	(3)	(4)	(5)	(6)	(7)
Kencong	-	-	-	-	-	-
Gumukmas	35,64	862.689	-	-	35,64	862.689
Puger	97,49	2.316.082	97,49	2.316.082	-	-
Wulahan	-	-	-	-	-	-
Ambruk	-	-	-	-	-	-
Tempurejo	-	-	-	-	-	-
Silo	-	-	-	-	-	-
Mayang	61,38	1.485.893	-	-	61,38	1.485.893
Mumbulsari	-	-	-	-	-	-
Jenggawab	-	-	-	-	-	-
Ajung	-	-	-	-	-	-
Rambipuji	-	-	-	-	-	-
Ralang	6,59	156.535	6,59	156.535	-	-
Umbulsari	-	-	-	-	-	-
Sembom	-	-	-	-	-	-
Jombang	-	-	-	-	-	-
Sumberbani	-	-	-	-	-	-
Tanggul	-	-	-	-	-	-
Bangsalsari	-	-	-	-	-	-
Panti	-	-	-	-	-	-
Sukrambi	-	-	-	-	-	-
Arjasa	-	-	-	-	-	-
Pakusari	-	-	-	-	-	-
Kalisat	-	-	-	-	-	-
Ledakumbo	-	-	-	-	-	-
Sumberjambe	-	-	-	-	-	-
Sukawono	-	-	-	-	-	-
Jelbuk	-	-	-	-	-	-
Kaliwates	-	-	-	-	-	-
Sombersari	-	-	-	-	-	-
Patrang	-	-	-	-	-	-
<b>Kabupaten Jember</b>	<b>201,10</b>	<b>4.821.200</b>	<b>104,08</b>	<b>2.472.618</b>	<b>97,02</b>	<b>2.348.582</b>

Sumber/Source : Dinas Perikanan Kabupaten Jember / Department of Fisheries Regency of Jember

Tabel  
Table 5.6.5Luas Areal Perikanan Budidaya Menurut Kecamatan dan Jenis Kegiatan  
2023

The Area of Aquaculture by Subdistricts and Type of Activity 2023

Kecamatan Subdistrict	Pembesaran (Ha) Aquaculture	Pembenihan (Unit) Hatchery	Ikan Hias (m <sup>2</sup> ) Ornament Fish
(1)	(2)	(3)	(4)
Kencong	29,52	116,00	-
Gumukmas	223,76	14,00	-
Puger	74,25	7,00	-
Wulahan	4,35	7,00	-
Ambala	21,75	6,00	-
Tempurejo	3,46	2,00	-
Silo	2,17	2,00	1.500,00
Mayang	2,75	1,00	-
Mumbulsari	2,75	1,00	-
Jenggawah	0,99	1,00	-
Ajung	1,15	1,00	-
Rambipuji	1,29	30,00	800,00
Balung	4,58	12,00	-
Umbulsari	45,52	42,00	-
Semboro	27,35	51,00	-
Jimlang	17,54	14,00	-
Sumberbaru	10,71	26,00	2.000,00
Tanggul	20,45	44,00	1.600,00
Bangsalsari	25,77	108,00	-
Panti	2,59	2,00	-
Sokorambi	1,25	3,00	-
Arjasa	0,70	2,00	-
Pakusari	1,33	2,00	-
Kalisat	2,37	12,00	4.000,00
Ledokombo	3,75	6,00	3.500,00
Sumberjambe	2,40	1,00	-
Sokowono	3,12	1,00	-
Jelbuk	0,91	-	-
Kaliwates	2,86	1,00	-
Sumbersari	2,76	2,00	-
Patrang	1,86	2,00	-
<b>Kabupaten Jember</b>	<b>546,01</b>	<b>519,00</b>	<b>13.400,00</b>

Sumber/Source : Dinas Perikanan Kabupaten Jember / Department of Fisheries Agency of Jember

Tabel  
 Table 5.6.6

 Produksi Perikanan Budidaya Menurut Kecamatan dan Jenis Kegiatan  
 (Ton) 2023  
 Production of Aquaculture by Subdistricts and Type of Activity (Ton) 2023

Kecamatan Subdistrict	Pembesaran Aquaculture	Pembenihan Hatchery	Ikan Hias Ornament Fish
(1)	(2)	(3)	(4)
Kecong	1.354,59	9.935.500	-
Gumukmas	2.992,22	5.440.000	-
Puger	1.653,91	839.000	-
Wulahan	225,24	4.612.000	-
Ambala	195,56	610.000	-
Lempurejo	88,99	2.215.000	-
Silo	6,88	276.000	12.750
Mayang	62,51	387.000	-
Mumbulsari	115,46	619.000	-
Jenggawah	12,44	163.000	-
Ajung	19,29	205.000	-
Rambipuji	39,10	9.499.000	13.900
Balung	87,99	1.083.000	-
Umbulsari	2.096,40	14.084.000	-
Semboro	2.172,96	14.083.000	-
Jimling	1.420,57	2.927.300	-
Sumberbaru	686,59	4.125.000	16.150
Tanggul	1.202,49	6.572.000	17.250
Bangsalsari	918,92	11.830.400	-
Panti	47,76	289.000	-
Sokorambi	5,35	220.000	-
Arjasa	3,59	55.000	-
Pakusari	3,88	65.000	-
Kalifat	14,83	3.756.000	97.760
Ledokombo	10,05	1.271.000	97.190
Sumberjambe	5,80	303.000	-
Sokowono	2,90	110.000	-
Jelbuk	4,02	11.000	-
Kaliwates	11,90	82.000	-
Sumbersari	9,55	27.000	-
Patrang	7,96	27.000	-
<b>Kabupaten Jember</b>	<b>15.479,70</b>	<b>95.721.200</b>	<b>255.000</b>

Sumber/Source : Dinas Perikanan Kabupaten Jember / Department of Fisheries Agency of Jember

Tabel  
Table 5.6.7

**Produksi dan Nilai Produksi Perikanan Budidaya Menurut Kecamatan dan Komoditas Utama 2023**  
**Production and Production Value of Aquaculture by Subdistrict and Main Commodity 2023**

Kecamatan Subdistrict	Gurame <i>Giant Gouramy</i>		Tawes <i>Barborymyx Gonionotus</i>		Lele <i>Torpedo Shaped Catfish</i>	
	Volume (Ton)	Nilai Value (000 Rp)	Volume (Ton)	Nilai Value (000 Rp)	Volume (Ton)	Nilai Value (000 Rp)
(1)	(2)	(3)	(4)	(5)	(6)	(7)
Kencong	169,28	5.189.924	1,09	10.027,88	1.160,39	18.049.456
Gumukmas	184,95	5.638.220	11,96	209.307	1.493,84	17.067.493
Puger	78,77	2.425.585	7,12	124.546	1.684,52	20.339.830
Wulahan	19,91	602.547	0,10	1.730	118,69	3.257.149
Ambulu	12,90	415.771	0,10	1.730	256,59	2.048.681
Tempurejo	10,33	314.513	0,20	3.460	69,31	1.101.503
Silo	0,54	16.263	-	-	2,32	36.744
Mayang	0,62	18.717	0,49	8.649	62,88	905.535
Mumbulsari	4,79	152.103	0,10	1.730	99,06	1.620.817
Jenggawah	0,97	30.377	-	-	11,55	165.756
Ajung	0,57	26.982	-	-	12,14	255.901
Rambipuji	7,84	243.939	0,69	12.109	30,04	427.047
Balang	8,32	254.679	0,49	8.649	77,58	1.233.781
Umblisan	479,21	14.662.439	0,10	1.730	1.513,77	25.724.863
Sembah	670,49	22.403.140	0,20	3.460	1.138,97	22.956.817
Jombang	388,16	11.943.820	0,10	1.730	683,11	15.769.696
Sumberbana	79,07	2.433.870	0,30	5.189	468,98	9.408.906
Tanggal	246,36	7.534.502	1,09	10.028	716,43	14.947.448
Bungalsari	390,62	12.134.062	0,49	8.649	465,82	8.288.950
Panti	1,73	84.382	0,10	1.730	50,83	699.279
Sukramiri	0,28	17.490	0,10	1.730	2,97	57.157
Arjasa	0,20	10.739	-	-	1,44	39.357
Pakusari	0,66	23.013	-	-	1,78	35.111
Kalicut	0,35	29.150	0,49	8.649	1,61	93.901
Ledikumbo	0,15	21.479	0,20	3.460	2,50	75.938
Sumberjambe	1,26	44.492	0,10	1.730	1,33	36.744
Sotowono	0,52	16.876	0,10	1.730	0,65	18.290
Jebuk	0,44	13.808	-	-	1,78	40.010
Kaliwates	1,35	133.476	-	-	6,31	100.270
Sumber Sari	3,18	108.929	-	-	5,35	85.736
Patrang	0,76	23.013	-	-	5,95	100.434
<b>Kabupaten Jember</b>	<b>2.764,40</b>	<b>86.977.400</b>	<b>25,70</b>	<b>449.750</b>	<b>10.149,10</b>	<b>164.988.600</b>

Lanjutan Tabel/Continued Table 5.6.7

Kecamatan Subdistrict	Nilai Nilai Tilapia		Ikan Mas Common Carp		Kakap Barramundi	
	Volume (Ton)	Nilai Value (000 Rp)	Volume (Ton)	Nilai Value (000 Rp)	Volume (Ton)	Nilai Value (000 Rp)
(1)	(2)	(3)	(4)	(5)	(6)	(7)
Keccong	47,58	1.521.913	4,08	104.947	-	-
Gumukmas	220,01	5.491.284	3,75	104.947	-	-
Puger	215,40	5.378.621	2,12	56.068	-	-
Wulutan	2,00	53.715	0,62	22.140	-	-
Ambolo	1,41	39.942	2,01	54.055	-	-
Tempurejo	9,40	235.518	1,32	35.941	-	-
Sito	1,49	36.636	2,28	60.380	-	-
Mayang	4,62	114.316	0,54	15.814	-	-
Mumbulsari	10,08	247.638	0,33	8.913	-	-
Jenggawah	0,99	25.067	0,23	7.188	-	-
Ajung	1,97	49.858	0,71	18.402	-	-
Rambipuji	2,87	75.751	0,05	1.438	-	-
Italong	1,07	54.266	0,22	6.058	-	-
Umbulsari	13,23	326.419	0,77	7.188	-	-
Sembono	4,62	125.334	0,11	4.313	-	-
Jombang	46,46	1.278.908	0,77	7.763	-	-
Sumberbaru	19,73	510.151	2,31	61.838	-	-
Tanggal	23,34	621.161	0,12	3.163	-	-
Bangsalsari	1,41	34.983	0,54	15.814	-	-
Panti	0,66	15.977	0,05	1.438	-	-
Sokorambi	0,72	17.905	0,44	11.789	-	-
Arjasa	0,62	15.977	0,22	5.751	-	-
Pakusan	0,70	17.905	0,29	6.326	-	-
Kalisat	3,32	81.811	2,72	69.581	-	-
Ledokombo	1,09	26.169	2,23	58.943	-	-
Sumberjambe	0,66	17.078	0,73	17.827	-	-
Sokowono	0,62	15.701	0,57	14.951	-	-
Jelbuk	0,60	15.150	0,55	14.664	-	-
Kaliwates	0,79	19.833	0,54	15.814	-	-
Sombersari	0,45	12.396	0,17	4.600	-	-
Potrang	0,28	11.018	0,60	7.188	-	-
<b>Kabupaten Jember</b>	<b>638,00</b>	<b>14.428.440</b>	<b>31,00</b>	<b>825.200</b>	-	-

Lanjutan Tabel/Continued Table 5.6.7

Kecamatan Subdistrik	Bandeng Milkfish		Kerapu Groupers		Udang Shrimp	
	Volume (Ton)	Nilai Value (000 Rp)	Volume (Ton)	Nilai Value (000 Rp)	Volume (Ton)	Nilai Value (000 Rp)
(1)	(2)	(3)	(4)	(5)	(6)	(7)
Keccong	-	-	-	-	-	-
Gumukmas	25,10	561.350	-	-	1.666,08	126.569.197
Puger	-	-	-	-	121,89	8.565.609
Wuluhan	-	-	-	-	-	-
Ambulu	-	-	-	-	58,23	4.055.694
Tempurejo	-	-	-	-	-	-
Silo	-	-	-	-	-	-
Mayang	-	-	-	-	-	-
Mumbutan	-	-	-	-	-	-
Jenggawah	-	-	-	-	-	-
Ajatig	-	-	-	-	-	-
Rambipuji	-	-	-	-	-	-
Balung	-	-	-	-	-	-
Umbulan	-	-	-	-	-	-
Semboro	-	-	-	-	-	-
Jombang	-	-	-	-	-	-
Sumberbaru	-	-	-	-	-	-
Tanggul	-	-	-	-	-	-
Bangsalsari	-	-	-	-	-	-
Panti	-	-	-	-	-	-
Sukorambi	-	-	-	-	-	-
Arjasa	-	-	-	-	-	-
Pakusan	-	-	-	-	-	-
Kalisat	-	-	-	-	-	-
Ledakumbo	-	-	-	-	-	-
Sumberjambe	-	-	-	-	-	-
Sukowono	-	-	-	-	-	-
Jelbuk	-	-	-	-	-	-
Kaliwates	-	-	-	-	-	-
Sumbersari	-	-	-	-	-	-
Putrang	-	-	-	-	-	-
<b>Kabupaten Jember</b>	<b>25,10</b>	<b>561.350</b>	<b>-</b>	<b>-</b>	<b>1.846,20</b>	<b>139.190.500</b>

Sumber/Source: Dinas Perikanan Kabupaten Jember / Department of Fisheries Regency of Jember

Tabel  
 Table 5.6.8

 Produksi dan Nilai Produksi Perikanan Menurut Sub Sektor 2023  
 Fishery Production and Production Value by Sub Sector 2023

Subsektor Subsector	Produksi Production (Ton)	Nilai Produksi Production Value (000 Rp)
(1)	(2)	(3)
<b>Perikanan Tangkap/Capture Fisheries</b>		
Perikanan Laut/Marine Capture Fisheries	13.593,90	165.141.452
Pesairan Umum/Inland Open Water Capture Fisheries	201,30	4.821.200
<b>Sub Jumlah/Sub Total</b>	<b>13.795,00</b>	<b>169.962.652</b>
<b>Perikanan Budidaya/Aquaculture</b>		
Jaring Apung Laut/Marine Floating Net	-	-
Jaring Apung Tawar/Freshwater Floating Net	-	-
Jaring Tancap Tawar/Freshwater Pen Culture	-	-
Karamba/Cage	-	-
Kolam Air Deras/Running Freshwater Pond	29,13	785.968
Kolam Air Tenang/Quiet Freshwater Pond	13.764,15	275.165.925
Laut Lainnya/Other Marine Culture	-	-
Miripadi Sawah/Rice Fish	6,70	176.431
Rumput Laut/Seaweed	-	-
Tambak Intensif/Intensive Brackishwater Pond	1.656,88	132.770.254
Tambak Sederhana/Traditional Brackishwater Pond	-	-
Tambak Semi Intensif/Semi Intensive Brackishwater Pond	22,84	522.623
<b>Sub Jumlah/Sub Total</b>	<b>15.479,70</b>	<b>409.421.200</b>
<b>Jumlah/Total</b>	<b>29.274,70</b>	<b>579.383.852</b>

Sumber/Source : Dinas Perikanan Kabupaten Jember / Department of Fisheries Regency of Jember



Tabel  
Table 5.6.9

Banyaknya Nelayan Menurut Kecamatan Jenis Perahu dan Jenis Alat Penangkap Ikan 2023  
The Number of Fisherman by Subdistrict Type of Boat and Equipment for Fishing 2023

Kecamatan Subdistrict	Jumlah Nelayan Number of Fisherman (Orang/People)	Perahu/Boat			
		Besar Large	Sedang Medium	Jukung	
				Motor Tempel Motor	Tanpa Motor Without Motor
(1)	(2)	(3)	(4)	(5)	(6)
Kencong	452	-	-	68	-
Gumukmas	607	-	-	97	-
Puger	10.657	207	101	770	-
Ambulu	958	34	8	161	-
Tempurejo	106	-	-	31	-
<b>Kabupaten Jember</b>	<b>12.780</b>	<b>241</b>	<b>109</b>	<b>1.127</b>	<b>-</b>

Lanjutan Tabel/Continued Table 5.6.9

Kecamatan Subdistrict	Alat Penangkap Ikan Equipment				
	Payang	Gill Net	Tramel Net	Parawe	Lain...lain Others
(1)	(2)	(3)	(4)	(5)	(6)
Kerawang	-	69	-	-	1
Gamukmas	-	83	10	11	3
Puger	170	830	16	48	8
Arribulo	28	149	8	11	1
Tempurejo	-	30	-	-	1
<b>Kabupaten Jember</b>	<b>198</b>	<b>1.161</b>	<b>34</b>	<b>70</b>	<b>14</b>

Sumber/Source : Dinas Perikanan Kabupaten Jember / Department of Fisheries Regency of Jember

Tabel  
Table 5.6.10

**Banyaknya Rumah Tangga Nelayan dan Banyaknya Perahu Yang Dimiliki Menurut Kecamatan 2023**  
*The Number of Fisherman Family and Boat Owned by Subdistrict 2023*

Kecamatan Subdistrict	Rumah Tangga Nelayan Fisherman Family (Orang/People)	Perahu/ Kapal Boat/Ship	Produksi (ton) Production (ton)
(1)	(2)	(3)	(4)
Kencong	452	68	25,51
Gumukmas	607	97	2.018,76
Puger	10.657	1.078	7.521,13
Ambulu	958	203	3.827,08
Tempurejo	106	31	201,43
<b>Kabupaten Jember</b>	<b>12.780</b>	<b>1.477</b>	<b>13.593,90</b>

Sumber/Source : Dinas Perikanan Kabupaten Jember / Department of Fisheries, Regency of Jember

**Tabel 5.6.11**      **Produksi dan Nilai Produksi Ikan Laut Menurut Jenisnya 2023**  
**The Production and Production Value of Sea Fish By Type 2023**

Jenis Ikan Type of Fish	Produksi Production (Ton)	Nilai Produksi Production Value (000 Rp)
(1)	(2)	(3)
Maniang	457,23	6.783.503
Bang..bangan	-	-
Kerapu	140,26	4.909.007
Kakap	55,11	1.928.792
Cucut	-	-
Pari	29,63	444.520
Bawal Hitam	19,08	763.195
Bawal Putih	-	-
Layang	1.654,41	16.544.142
Belanak	-	-
Julang..julang	-	-
Teri	-	-
Tembilang	-	-
Lemuru	7.979,95	63.839.622
Kembung	211,71	4.234.107
Tengiri	100,98	6.058.874
Layar	62,11	1.552.777
Tuna	-	-
Cakalang	218,91	4.597.132
Tongkol	1.254,10	22.573.719
Udang Beben	53,08	3.184.714
Cumi..cumi	12,69	570.874
Lain..lain	1.330,65	27.056.474
<b>Kabupaten Jember</b>	<b>13.593,90</b>	<b>165.141.452</b>

Sumber/Source : Dinas Perikanan Kabupaten Jember / Department of Fisheries Regency of Jember

**Tabel**  
**Table** 5.6.12

**Banyaknya Rumah Tangga Budidaya Ikan Menurut Kecamatan Dan Jenis Budidaya 2023**  
**The Number of Family of Fishery by Subdistrict And Type of Breeding 2023**

Kecamatan Subdistrict	Kolam Fishpond	Mina Padli	Keramba	Longyam	KPI	Tambak Embankment
(1)	(2)	(3)	(4)	(5)	(6)	(7)
Kencong	155	-	-	-	112	-
Gumukmas	219	-	-	-	18	65
Puger	164	-	-	-	6	5
Wuluhan	103	-	-	-	9	-
Ambulu	74	-	-	-	6	2
Tempurejo	50	-	-	-	1	-
Silo	48	9	-	-	1	-
Mayang	23	2	-	-	1	-
Mumbuhari	98	-	-	-	3	-
Jenggawah	83	-	-	-	1	-
Ajang	68	-	-	-	2	-
Rambipuji	105	3	-	-	29	-
Balang	68	2	-	-	10	-
Umbulan	368	-	-	-	44	-
Sembani	214	-	-	-	48	-
Jombang	176	-	-	-	17	-
Sumberbaru	138	-	-	-	25	-
Tanggal	402	-	-	-	43	-
Bangsalsari	256	-	-	-	109	-
Pasti	44	3	-	-	4	-
Sukorambi	57	-	-	-	1	-
Arjasa	18	-	-	-	2	-
Pakunari	20	-	-	-	1	-
Kalirac	131	46	-	-	12	-
Ledokombo	34	40	-	-	7	-
Sumberjambe	56	7	-	-	2	-
Sukowono	62	-	-	-	1	-
Jelbuk	17	-	-	-	-	-
Kaliwates	52	-	-	-	1	-
Sumber Sari	51	-	-	-	1	-
Patrang	47	-	-	-	1	-
<b>Kabupaten Jember</b>	<b>3.401</b>	<b>112</b>	<b>-</b>	<b>-</b>	<b>518</b>	<b>72</b>

Sumber/Source : Dinas Perikanan Kabupaten Jember / Department of Fisheries Regency of Jember

**Tabel 5.6.13 Luas Areal Budidaya Ikan Menurut Kecamatan dan Jenis Budidaya 2023**  
**Table 5.6.13 Fish Culture Areas by Subdistricts and Type of Breeding 2023**

Kecamatan Subdistrict	Kolam Fishpond (Ha)	Mina Padi (Ha)	Keramba (Unit)	Longyam (Ha)	KPI (Unit)	Tambak Embankment (Ha)
(1)	(2)	(3)	(4)	(5)	(6)	(7)
Kerawang	25,15	-	-	-	69,00	-
Gumukmas	64,87	-	-	-	22,00	158,05
Puger	51,54	-	-	-	9,00	22,15
Wulahan	4,20	-	-	-	73,00	-
Ambula	4,48	-	-	-	5,00	18,05
Temparejo	2,96	-	-	-	1,00	-
Silo	1,95	1,01	-	-	4,00	-
Mayang	2,15	0,42	-	-	8,00	-
Mumbulsari	2,55	-	-	-	2,00	-
Jenggawah	0,97	-	-	-	4,00	-
Ajang	1,09	-	-	-	3,00	-
Rambipuji	1,26	0,52	-	-	21,00	-
Balung	4,51	0,25	-	-	12,00	-
Umblisan	39,75	-	-	-	45,00	-
Semboro	21,73	-	-	-	36,00	-
Jombang	20,25	-	-	-	22,00	-
Sumberbaru	0,85	-	-	-	16,00	-
Tanggul	19,25	-	-	-	53,00	-
Rangsasari	19,55	-	-	-	186,00	-
Panti	2,55	0,25	-	-	2,00	-
Sokorambi	1,15	-	-	-	1,00	-
Arjasa	0,49	-	-	-	1,00	-
Pakusari	1,30	-	-	-	1,00	-
Kalisat	2,23	17,27	-	-	7,00	-
Ledokombo	2,79	12,75	-	-	5,00	-
Sumberjambe	1,75	1,38	-	-	3,00	-
Sokowenu	2,22	-	-	-	2,00	-
Jebuk	0,12	-	-	-	-	-
Kaliwates	2,77	-	-	-	1,00	-
Sumbersari	2,46	-	-	-	1,00	-
Potrang	1,67	-	-	-	1,00	-
<b>Kabupaten Jember</b>	<b>319,47</b>	<b>33,85</b>	<b>-</b>	<b>-</b>	<b>616,00</b>	<b>198,25</b>

Sumber/Source : Dinas Perikanan Kabupaten Jember / Department of Fisheries Regency of Jember

**Tabel 5.6.14** **Produksi dan Nilai Produksi Budidaya Perikanan Air Tawar Menurut Jenis Produksi dan Jenis Perairan 2023**  
**The Production and Production Value of Fresh Water Fishery by Type Production and Type of Water 2023**

Jenis Produk Type of Product	Budidaya / Breeding		Sungai/ River	
	Produksi Production (Ton)	Nilai Value (000 Rp)	Produksi Production (Ton)	Nilai Value (000 Rp)
(1)	(2)	(3)	(4)	(5)
Ikan Mas / Gold Fish	31,00	825.200	-	-
Ikan Nila / Nile Fish	638,00	16.428.400	-	-
Ikan Gurami / Gourami Fish	2.764,60	86.977.800	-	-
Ikan Lele / Cat Fish	10.149,10	164.988.600	-	-
Ikan Tawes / Tawes Fish	25,70	449.750	-	-
Ikan Mujair / Mujair Fish	-	-	-	-
Ikan Gabus / Gabus Fish	-	-	-	-
Ikan Wader / Wader Fish	-	-	-	-
Ikan Lobster Air Tawar / Lobster	-	-	-	-
Sidat / Sidat	-	-	-	-
Ikan Lain...lain / Other Fish	-	-	-	-
Udang Vaname / Namuntue Shrimp	1.846,20	139.190.500	-	-
Ikan Bandeng / Milk Fish	25,10	561.350	-	-
Udang Putih / White Shrimp	-	-	-	-
Udang Lain / Other Shrimp	-	-	-	-
<b>Kabupaten Jember</b>	<b>15.479,70</b>	<b>409.421.200</b>	-	-

Sumber/Source : Dinas Perikanan Kabupaten Jember / Department of Fisheries Regency of Jember

Lanjutan Tabel/Continued Table 5.6.14

Jenis Produk/ Type of Product	Rawa/Swamp		Jumlah/Total	
	Produksi Production (Ton)	Nilai Value (000 Rp)	Produksi Production (Ton)	Nilai Value (000 Rp)
(1)	(2)	(3)	(4)	(5)
Ikan Mas / Gold Fish	-	-	31,00	825.200
Ikan Nila / Nila Fish	-	-	638,00	16.428.400
Ikan Gurami / Gurami Fish	-	-	2.764,60	86.977.800
Ikan Lele / Cat Fish	-	-	10.149,10	164.988.600
Ikan Tawes / Jawes Fish	-	-	25,70	449.750
Ikan Mujair / Mujair Fish	-	-	-	-
Ikan Gabus / Gabus Fish	-	-	-	-
Ikan Wader / Wader Fish	-	-	-	-
Ikan Lobster Air Tawar / Lobster	-	-	-	-
Sidat / Sidat	-	-	-	-
Ikan Lain...lain / Other Fish	-	-	-	-
Udang Vanamoe/ Vanamoe Shrimp	-	-	1.846,20	139.190.500
Ikan Bandeng / Milk Fish	-	-	25,10	561.350
Udang Putih / White Shrimp	-	-	-	-
Udang Lain / Other Shrimp	-	-	-	-
<b>Kabupaten Jember</b>	-	-	<b>15.479,70</b>	<b>409.421.200</b>

Sumber/Source : Dinas Perikanan Kabupaten Jember / Department of Fisheries Regency of Jember



Tabel  
Table 5.6.15

**Luas Area Budidaya dan Produksi Ikan Air Tawar Menurut Kecamatan dan Jenisnya 2023**  
**Fish Culture Areas and Production of Fresh Water Fishery by Subdisctricts and By Type 2023**

Kecamatan Subdistrict	Luas Area(Ha)/Culture Areas (Ha)					Udang Shrimp
	Gurami	Tombro	Nila/Mujair	Lele		
(1)	(2)	(3)	(4)	(5)	(6)	
Keccong	7,21	2,12	8,21	10,22	-	
Gumukmas	14,25	12,21	26,19	12,45	158,31	
Puger	5,78	1,65	8,75	35,25	22,76	
Wulahan	1,30	0,10	0,23	2,67	-	
Ambulu	0,75	0,03	0,13	3,50	17,18	
Tempurejo	0,90	0,25	0,25	1,56	-	
Silo	0,02	1,02	0,75	0,32	-	
Mayang	0,06	0,57	0,45	1,10	-	
Mumbukari	0,22	0,25	1,01	1,13	-	
Jenggawah	0,09	0,06	0,09	0,72	-	
Ajang	0,10	0,03	0,07	0,80	-	
Rambipuji	0,51	0,25	0,15	0,33	-	
Balang	0,72	0,04	0,24	3,51	-	
Umbul Sari	6,90	1,25	1,55	28,76	-	
Sembari	8,95	0,40	0,98	10,97	-	
Jombang	3,78	0,25	2,35	8,20	-	
Sumberbaru	1,10	2,21	1,92	4,62	-	
Tangul	8,75	0,56	2,97	6,79	-	
Bangsari	12,93	0,22	0,13	6,25	-	
Panti	0,41	0,15	0,30	1,71	-	
Sukorambi	0,05	0,25	0,19	0,56	-	
Arjasa	0,06	0,01	0,05	0,37	-	
Pakusari	0,05	0,34	0,40	0,50	-	
Kalisat	0,05	0,55	1,06	0,67	-	
Ledokombo	0,08	1,56	0,91	0,15	-	
Sumberjambe	0,02	0,60	0,43	0,65	-	
Sukowono	0,02	1,35	0,51	0,35	-	
Jelbuk	0,01	0,02	0,04	0,05	-	
Kaliwates	0,63	0,02	0,58	1,59	-	
Sumber Sari	1,04	0,35	0,50	0,59	-	
Patrang	0,10	0,45	0,70	0,40	-	
<b>Kabupaten Jember</b>	<b>75,84</b>	<b>29,12</b>	<b>62,09</b>	<b>146,74</b>	<b>198,25</b>	

Sumber/Source : Dinas Perikanan Kabupaten Jember / Department of Fisheries Regency of Jember

Lanjutan Tabel/Continued Table 5. 6.13

Kecamatan Subdistrict	Produksi (ton) /Production (ton)				Udang Shrimp
	Gurami	Tombro	Nila/Mujair	Lele	
(1)	(2)	(3)	(4)	(5)	(6)
Keccong	169,28	4,08	47,58	1.160,99	-
Gumukmas	184,95	3,75	220,01	1.493,84	1.666,08
Puger	78,77	2,12	215,40	1.684,52	121,89
Wulutan	19,91	0,62	2,00	118,69	-
Ambulu	12,90	2,01	1,41	256,59	58,23
Tempurejo	10,33	1,32	9,40	69,31	-
Silo	0,54	2,28	1,49	2,32	-
Mayang	0,62	0,54	4,62	62,88	-
Mumbulsari	4,79	0,33	10,08	99,05	-
Jenggawah	0,97	0,23	0,99	11,55	-
Ajung	0,57	0,71	1,97	12,14	-
Rambipuji	7,84	0,05	2,87	30,04	-
Balung	8,32	0,22	1,57	77,58	-
Umbulsari	479,21	0,27	13,23	1.513,77	-
Semboro	670,49	0,11	4,62	1.138,97	-
Jombang	388,36	0,27	46,46	683,11	-
Somberanu	79,07	2,31	19,73	468,98	-
Tanggal	246,36	0,12	23,34	716,43	-
Bangsalsari	390,62	0,54	1,41	465,82	-
Panti	1,73	0,05	0,66	50,83	-
Sukurambi	0,28	0,44	0,72	2,97	-
Arjasa	0,20	0,22	0,67	1,44	-
Pakusari	0,66	0,29	0,70	1,78	-
Kalinci	0,35	2,72	3,32	1,61	-
Ladokombo	0,15	2,23	1,09	2,50	-
Sumberjambe	1,26	0,73	0,66	1,33	-
Sokowono	0,52	0,57	0,62	0,65	-
Jelbuk	0,44	0,55	0,60	1,78	-
Kaliwates	1,35	0,54	0,79	6,31	-
Sumbersari	3,18	0,17	0,45	5,35	-
Patrang	0,76	0,60	0,28	5,95	-
<b>Kabupaten Jember</b>	<b>2.764,60</b>	<b>31,00</b>	<b>638,90</b>	<b>10.149,10</b>	<b>1.846,20</b>

Sumber/Source : Dinas Perikanan Kabupaten Jember / Department of Fisheries Regency of Jember

Tabel  
Table 5.6.16

Banyaknya Produksi Hasil Pengolahan Perikanan Menurut Kecamatan  
Produsen dan Jenis Hasil Pengolahan 2022  
*The Production of Fish Product by Subdistrict Producer and Type of Product  
2022*

Kecamatan Subdistrict	Ikan Kering Dried Fish	Ikan Pindang Preserved Fish	Asapan Fogged	Terasi	Kerupuk Chips	Tepung Ikan Fish Powder
(1)	(2)	(3)	(4)	(5)	(6)	(7)
Keccong	-	237.871	61.427	-	-	-
Gumukmas	-	1.546.163	-	-	-	-
Puger	640.142	4.281.683	36.133	56.726	-	-
Ambulu	200.044	2.140.847	43.360	53.181	-	-
<b>Kabupaten Jember</b>	<b>840.186</b>	<b>6.422.525</b>	<b>79.493</b>	<b>109.907</b>	<b>-</b>	<b>-</b>

Sumber/Source : Dinas Perikanan Kabupaten Jember / Department of Fisheries Regency of Jember



**2023**

**INDUSTRI, PERTAMBANGAN, DAN ENERGI**

*Industry, Mining, and Energy*

**06**

**Jumlah Pelanggan PDAM**

**2022-2023**

**2022**

**769713 orang**

**2023**

**793686 orang**



<https://jemberkab.bps.go.id>



## PENJELASAN TEKNIS

1. Kebutuhan air minum di sebagian wilayah Kabupaten Jember disuplai oleh Perusahaan Daerah Air Minum (PDAM) sehingga data tentang produksi dan pelanggan air minum bersumber pada PDAM Kabupaten Jember.
2. Jember yang sebagian besar listriknya disuplai oleh Perusahaan Listrik Negara (PLN). Otomatis data tentang jumlah pelanggan dan produksi listrik yang dibangkitkan maupun yang disalurkan bersumber pada PT. PLN (Persero) Distribusi Jawa Timur Area Pelayanan dan Jaringan Jember.

## TECHNICAL NOTES

1. *The need of drinking water in some part of Jember Regency is supplied by Drinking Water Local Company (PDAM) so that the data of production and customer is obtained from PDAM of Jember Regency.*
2. *So as to the the need of electricity in Jember Regency State Electric Company (PLN) supplies the most. The data of customer and electric production both powered and distributed are of course obtained from PT. PLN (Persero) Distribution of East Java Service and Network Area of Jember.*





## ULASAN

## DESCRIPTION

**Listrik**

Sampai akhir tahun 2020 PT. PLN (Persero) memiliki jumlah pelanggan sebesar 1.089.686 pelanggan. Sebagian besar pelanggan merupakan layanan khusus (1.116,67 persen) berikutnya usaha (11,51 persen) selebihnya untuk industri penerangan jalan sosial rumah tangga dan kantor pemerintahan. Jumlah energi listrik yang terjual selama tahun 2023 sebesar 1.755.617.717 kWh.

**Air Minum**

Pada tahun 2023 pelanggan PDAM Kabupaten Jember mencapai 43.654 orang naik sebesar 0,56 persen dari tahun sebelumnya. Air minum yang disalurkan ke rumah tempat tinggal sebesar 79,58 persen. Demikian juga dengan perkembangan nilai produksi air minum mengalami penurunan sebesar 1,75 persen dibandingkan tahun sebelumnya.

**Electricity**

Until the end of 2023 PT. PLN (Persero) has a number of customers amounted to 1,089,686 customers. Most customers are JBST (1,116.67 percents) followed by the rest of the business (11,51 percents) industry street lighting social household and government office. The amount of electric energy sold during 2023 amounted to 1,755,617,717 kWh.

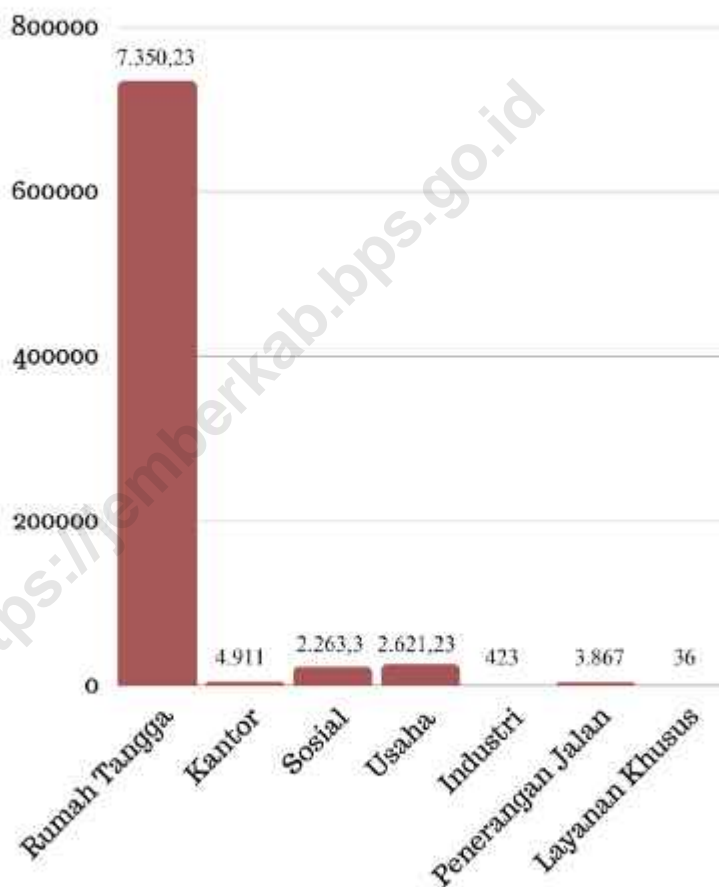
**Drinking Water**

In 2023 customers of The Local Water Company of Jember Regency reached 43,654 people an increase of 0.56 percent from the previous year. As a minimum water supplied to residential homes by 79.58 percent. Likewise the development of drinking water value decreased by 1.75 percent compared to the previous year.



**Gambar** 6.1  
**Figures**

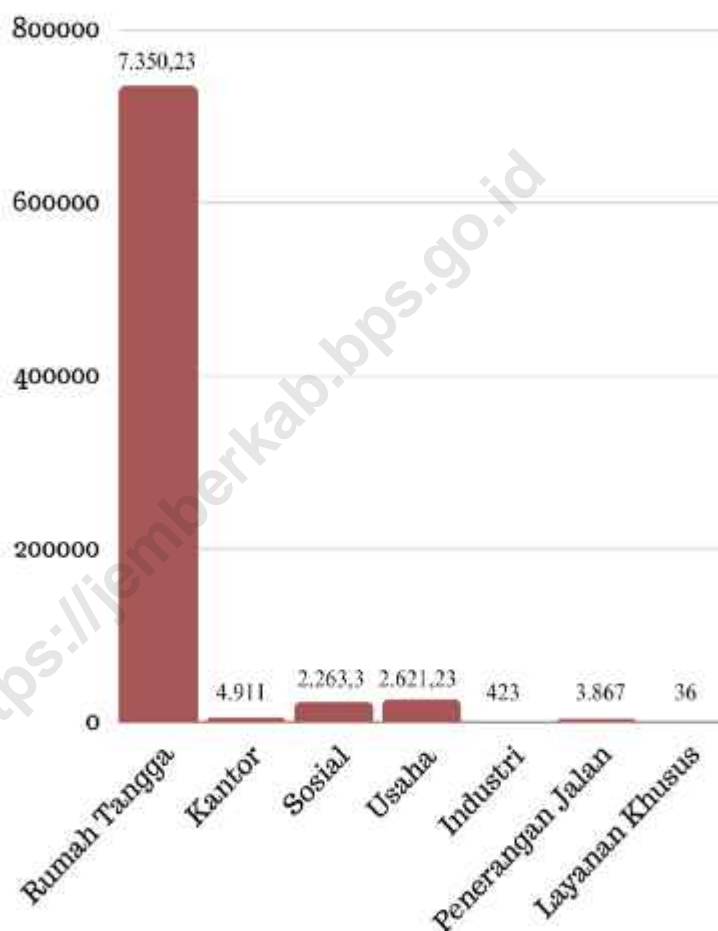
**Jumlah Pelanggan yang Menggunakan Saluran PDAM di Kabupaten Jember, 2023**  
*Number of Customers Using PDAM Lines in Jember Regency, 2023*



Sumber/Source: PDAM Kabupaten Jember/PDAM Regency of Jember  
PDAM = Perusahaan Daerah Air Minum (Drinking Water Local Company)

**Gambar**  
**Figures** 6.2

**Perkembangan pelanggan listrik pln menurut jenis tarif dan penggunaan di Kabupaten Jember, 2023**  
*Development of PLN Electricity Customers According to Tariff Type and Usage In Jember Regency, 2023*



Sumber/Source: PT PLN (Persero) Unit Induk Distribusi Jawa Timur - Unit Pelaksana Pelayanan Pelanggan (UP3) Jember/  
PT PLN (Persero) Distribution Master Unit of East Java - Customer Service Implementing Unit of Jember

**Tabel**  
**Table** 6.1

**Daya Terpasang Produksi dan Distribusi Listrik PT. PLN (Persero) pada Cabang/Ranting PLN Menurut Kecamatan di Kabupaten Jember 2023**  
*Installed Electricity Power Production and Distribution of PT. PLN (Persero) at PLN Branch by Subdistrict in Jember Regency 2023*

Kecamatan Subdistrict	Daya Terpasang Installed Electricity Power (KWh)	Produksi Listrik Electricity Production (KWh)	Listrik Terjual Electricity Sold (KWh)	Susut/Hilang Shrinkage/Lost (KWh)
(1)	(2)	(3)	(4)	(5)
ULP JEMBER KOTA	-	-	-	-
ULP KALISAT	-	-	-	-
ULP RAMBIPUJI	-	-	-	-
ULP TANGGUL	-	-	-	-
ULP KENCONG	-	-	-	-
ULP AMBULU	-	-	-	-

Sumber/Source: PT PLN (Persero) Unit Induk Distribusi Jawa Timur - Unit Pelaksana Pelayanan Pelanggan (UPL) Jember/  
*PT PLN (Persero) Distribution Master Unit of East Java - Customer Service Implementing Unit of Jember*

Catatan:

\*Terdapat Unit ULP dengan kecamatan yang berisikan

1. ULP JEMBER KOTA

- AJUNG  
- ARJASA  
- JELBUK  
- KALIWATES  
- MAYANG  
- PAKUSARI  
- PATRANG  
- SUKORAMBI  
- SUMBERSARI

2. ULP KALISAT

- KALISAT  
- LEDOKOMBO  
- MAYANG  
- PAKUSARI  
- SILO  
- SUKOWONO  
- SUMBERJAMBE  
- MUMBULSARI

3. ULP RAMBIPUJI

- AJUNG  
- BALUNG  
- BANGSALSARI  
- KALIWATES  
- PANTI  
- RAMBIPUJI  
- SUKORAMBI  
- TANGGUL  
- UMBULSARI  
- WULUHAN

4. ULP RAMBIPUJI

- BANGSALSARI  
- JOMBANG  
- KENCONG  
- SEMBORO  
- SUMBERBARU  
- TANGGUL  
- UMBULSARI

5. ULP KENCONG

- GUMUK MAS  
- JOMBANG  
- KENCONG  
- PUGER  
- UMBULSARI

6. ULP AMBULU

- AJUNG  
- AMBULI  
- BALUNG  
- JENGGAWAH  
- MUMBULSARI  
- TEMPUREJO  
- WULUHAN

**Tabel 6.2** Jumlah Pelanggan Listrik Menurut Kecamatan 2019–2023  
**Table 6.2** Number of Electricity Customers by Subdistrict 2019–2023

Kecamatan Subdistrict	2019	2020	2021	2022	2023
(1)	(2)	(3)	(4)	(5)	(6)
Kecong	20.758	21.088	21.480	...	...
Gumukmas	24.231	24.594	25.072	...	...
Puger	35.353	36.019	36.671	...	...
Wuluhan	36.191	37.007	37.744	...	...
Ambulu	34.712	34.987	35.761	...	...
Tempurejo	20.440	20.945	21.432	...	...
Silo	26.397	27.063	27.641	...	...
Mayang	12.981	13.273	13.523	...	...
Mumbulsari	15.991	16.428	16.810	...	...
Jenggawah	23.570	24.135	24.783	...	...
Ajung	23.435	23.823	24.726	...	...
Rambipuji	25.116	25.768	26.580	...	...
Balung	23.579	24.096	24.752	...	...
Umbulsari	21.675	22.229	22.778	...	...
Semoro	10.596	14.181	14.518	...	...
Jombang	16.176	16.590	16.995	...	...
Sumberbaru	25.366	26.350	27.107	...	...
Tanggul	27.369	24.762	25.413	...	...
Bangsalsari	30.250	31.081	32.038	...	...
Panti	15.878	16.549	17.140	...	...
Sukorambi	12.925	13.455	13.908	...	...
Arjasa	10.751	11.176	11.514	...	...
Pakusari	12.553	12.760	13.100	...	...
Kalisat	21.086	21.666	22.107	...	...
Ledokombo	17.266	17.563	17.998	...	...
Sumberjambe	14.441	14.872	15.127	...	...
Sukowono	15.042	15.472	15.816	...	...
Jelbuk	6.840	7.277	7.595	...	...
Kaliwates	45.729	46.951	48.378	...	...
Sumbersari	48.980	51.248	53.528	...	...
Patrang	30.072	31.571	32.793	...	...
<b>Kabupaten Jember</b>	<b>705.749</b>	<b>724.979</b>	<b>744.826</b>	...	...

Sumber/Source: PT PLN (Persero) Unit Induk Distribusi Jawa Timur - Unit Pelaksana Pelayanan Pelanggan (UP3) Jember/  
 PT PLN (Persero) Distribution Master Unit of East Java - Customer Service Implementing Unit of Jember

**Tabel**  
**Table** 6.3

**Jumlah Pelanggan dan Air yang Disalurkan Menurut Kecamatan 2023**  
**Number of Customers and Distributed Water by Subdistrict 2023**

Kecamatan Subdistrict	Pelanggan Number of Customers	Air Disalurkan Distributed Water (m <sup>3</sup> )	Nilai Value (Rp)
(1)	(2)	(3)	(4)
Kencong	-	-	-
Gomukmas	-	-	-
Puger	3.194	427.281	2.747.684
Wulahan	-	-	-
Ambulu	-	-	-
Tempurejo	-	-	-
Silo	-	-	-
Mayang	-	-	-
Mumbulsari	280	36.851	243.070
Jenggawah	-	-	-
Ajung	-	-	-
Hambipuji	819	123.367	845.940
Balung	156	9.795	70.334
Umbulsari	-	-	-
Semboro	-	-	-
Jombang	-	-	-
Sumberbaru	-	-	-
Tanggul	581	39.307	339.247
Bangsalsari	-	-	-
Panti	397	41.521	307.942
Sukorambi	160	27.120	181.821
Arjasa	71	7.423	44.442
Pakusari	238	25.921	156.427
Kalisat	-	-	-
Ledokombo	-	-	-
Sumberjambe	-	-	-
Sukowono	-	-	-
Jelbuk	558	77.823	520.153
Kaliwates	16.143	2.824.143	20.253.480
Sumbersari	11.472	1.892.152	13.656.311
Patrang	9.960	2.023.321	14.081.342
<b>Kabupaten Jember</b>	<b>44.029</b>	<b>7.556.025</b>	<b>53.448.193</b>

Sumber/Source: DAM Kabupaten Jember/PDAM Regency of Jember  
PDAM = Perusahaan Daerah Air Minum (Drinking Water Local Company)

Tabel  
Table 6.4

## Perkembangan Pelanggan dan Daya Terpasang Listrik PLN Menurut Jenis Tarip dan Penggunaan di Kabupaten Jember 2022-2023

*The Development of Customer and Power Installed by PLN by Type of Price and The Usage In Jember Regency 2022-2023*

Jenis Tarip Type of Price	Penggunaan/ Usage	2022		2023	
		Pelanggan Customer	KVA	Pelanggan Customer	KVA
(1)	(2)	(3)	(4)	(5)	(6)
S1	Rumah tangga kecil/ Small Household	-	-	-	-
R	Rumah tangga/ Household	1.011.891	742.726,6	735.023	550.293.350
P	Kantor/ Office	1.499	12.515	4.911	21.242.105
S	Sosial/ Social	31.478	77.051,7	23.263	57.671.750
B	Bisnis/ Enterprise	38.825	165.447,4	26.163	130.597.700
I	Industri/ Industry	653	185.438,25	423	129.593.650
P3	Penerangan Jalan/ Street Lighting	4.975	16.412.655	3.867	12.237.855
L	Layanan Khusus/BSU	365	574,6	36	511.400
<b>Kabupaten Jember</b>		<b>1.089.686</b>	<b>1.195.166,40</b>	<b>793.686</b>	<b>902.147.610</b>

Sumber/Source : PT PLN (Persero) Unit Induk Distribusi Jawa Timur –Unit Pelaksana Pelayanan Pelanggan (UP3) Jember/  
PT PLN (Persero) Distribution Master Unit of East Java –Customer Service Implementing Unit of Jember



Tabel  
Table 6.5

## Perkembangan Pelanggan dan kWh Terjual Listrik PLN Menurut Jenis Tarif dan Penggunaan di Kabupaten Jember 2022-2023

*The Development of Customer and kWh Sold by PLN by Type of Price and The Usage In Jember Regency 2022-2023*

Jenis Tarif Type of Price	Penggunaan/ Usage	2022		2023	
		Pelanggan Customer	kWh	Pelanggan Customer	kWh
(1)	(2)	(3)	(4)	(5)	(6)
S1	Rumah tangga kecil/ Small Household	-	-	-	-
R	Rumah tangga/Household	1.011.891	1.016.778.993	735.023	768.392.375
P	Kantor/ Office	1.499	18.671.490	4.911	38.552.531
S2	Sosial/ Social	31.478	94.869.360,5	23.243	58.730.130
B	Usaha/ Enterprise	38.825	209.027.761,9	26.163	172.235.909
I	Industri/ Industry	653	374.643.328,4	423	271.795.398
P3	Penerangan Jalan/ Street Lighting	4.975	40.328.552,98	3.867	23.349.704
L	Layanan Khusus/IBST	365	1.298.229.945	36	948.908
<b>Kabupaten Jember</b>		<b>1.089.686</b>	<b>1.755.617.717</b>	<b>793.666</b>	<b>1.334.004.955</b>

Sumber/Source : PT PLN (Persero) Unit Induk Distribusi Jawa Timur - Unit Pelaksana Pelayanan Pelanggan (UJPP) Jember/  
PT PLN (Persero) Distribution Master Unit of East Java - Customer Service Implementing Unit of Jember

**Tabel**  
**Table** 6.6

**Perkembangan kWh Dibangkitkan kWh Dijual Nilai  
Produksi dan Harga Rata-Rata Listrik di Kabupaten  
Jember 2020-2023**  
*The Development of kWh Generated kWh Sold Production  
Value and Average Price of Electricity in Jember Regency  
2020-2023*

Urutan Description	2020	2021	2022	2023
(1)	(3)	(4)	(5)	(6)
kWh Dibangkitkan kWh Generated	1.715.898.240	1.860.888.628	1.932.504.180	1.458.459.797
kWh Dijual kWh Sold	1.623.938.541	1.708.876.822	1.755.617.717	1.333.854.264
Nilai Produksi (Rp) Production Value	1.283.908.385.027	1.447.795.999.807	1.689.991.392.901	1.297.522.545.068
Harga Rata-rata (Rp) Average Price	791	847	963	973

Sumber/Source : PT PLN (Persero) Unit Induk Distribusi Jawa Timur - Unit Pelaksana Pelayanan Pelanggan (UJ3) Jember/  
PT PLN (Persero) Distribution Master Unit of East Java - Customer Service Implementing Unit of Jember

Tabel  
Table 6.7

Perkembangan Produksi Air Minum (m<sup>3</sup>) PDAM Menurut  
Bulan Tahun 2019-2023  
*The Development of Production of Drinking Water (m<sup>3</sup>) of  
PDAM by Month 2019-2023*

Bulan Month	2019	2020	2021	2022	2023
(1)	(2)	(3)	(4)	(5)	(6)
Januari/January	841.694	881.168	945.531	843.762	875.545
Februari/February	750.907	829.375	843.629	795.803	812.661
Maret/March	841.762	904.426	858.762	832.890	781.574
April/April	822.941	895.560	819.416	787.840	810.476
Mei/May	832.958	959.553	830.854	819.204	772.948
Juni/June	817.252	950.314	862.534	818.715	808.337
Juli/July	822.564	980.257	826.384	803.958	807.515
Agustus/August	854.545	976.597	847.380	787.851	789.976
September/September	825.592	933.268	824.990	826.355	888.100
Oktober/October	859.074	957.838	829.006	810.391	811.539
November/November	846.986	903.250	786.777	833.729	824.692
Desember/December	874.225	960.838	754.453	893.612	808.415
<b>Kabupaten Jember</b>	<b>9.991.400</b>	<b>11.132.444</b>	<b>10.029.716</b>	<b>9.854.020</b>	<b>9.791.778</b>

Sumber/Source : PDAM Kabupaten Jember/PDAM Regency of Jember  
 PDAM = Perusahaan Daerah Air Minum (Drinking Water Local Company)

Tabel  
Table 6.8

Perkembangan Pelanggan PDAM Menurut Jenis  
Pelanggan 2019-2023  
*The Development of PDAM Customer by Type 2019-2023*

Jenis Pelanggan <i>Customer by Type</i>	2019	2020	2021	2022	2023
(1)	(2)	(3)	(4)	(5)	(6)
Rumah Tangga/ <i>Household</i>	34.083	38.914	38.133	38.141	38.462
Niaga dan Industri/ <i>Trade and Industry</i>	4.450	4.430	4.366	4.589	4.634
Sosial/ <i>Social</i>	542	552	562	582	588
Hidran Umum/Kran Umum <i>(HUKU)/ Public Hidrant</i>	32	32	31	18	22
Instansi Pemerintah/ <i>Government Agency</i>	340	340	321	324	323
<b>Kabupaten Jember</b>	<b>39.447</b>	<b>44.268</b>	<b>43.413</b>	<b>43.654</b>	<b>44.029</b>

Sumber/Source: PDAM Kabupaten Jember/PDAM Regency of Jember  
 PDAM = Perusahaan Daerah Air Minum (*Drinking Water Local Company*)

Tabel  
Table 6.9

Banyaknya Pelanggan Akhir Tahun Air Minum yang Disalurkan PDAM dan Nilainya Menurut Kategori Pelanggan 2023  
*The Number of Customer In The End of The Year Water Distributed by PDAM and Value by Customer Category 2023*

Kategori Pelanggan <i>Customer Category</i>	Banyaknya Pelanggan Akhir Tahun <i>Number of Cust. In the End of Year</i>	Air Minum yang Disalurkan <i>Water Distributed to</i>	
		Banyaknya/ <i>amunt (m<sup>3</sup>)</i>	Nilai/ <i>value (000 Rp.)</i>
(1)	(2)	(3)	(4)
Rumah tempat tinggal/ <i>Household</i>	38.462	5.988.655	39.870.749
Badan sosial dan rumah sakit/ <i>Social Agency and Hospital</i>	610	260.660	1.327.431
Niaga/ <i>Commerce</i>	4.622	1.036.371	9.535.490
Industri/ <i>Industry</i>	12	2.003	17.336
Instansi Pemerintah / <i>Government Agency</i>	323	268.334	2.697.188
Susut / hilang dalam Penyaluran/ <i>Lost in Distribution</i>	—	—	—
<b>Kabupaten Jember</b>	<b>44.029</b>	<b>7.556.023</b>	<b>53.448.194</b>

Sumber/Source: PDAM Kabupaten Jember/PDAM Regency of Jember  
 PDAM = Perusahaan Daerah Air Minum (Drinking Water Local Company)

Tabel  
Table 6.10Perkembangan Pelanggan Air Minum yang Disalurkan  
PDAM Harga Rata-Rata dan Tenaga Kerja PDAM 2019-  
2023*The Development of Customer Water Distributed by PDAM  
Sale Value Average Price and PDAM Worker 2019-2023*

Jenis Pelanggan Type of Customer	2019	2020	2021	2022	2023
(1)	(2)	(3)	(4)	(5)	(6)
Pelanggan / Customer	39.447	44.268	43.413	43.654	44.029
Air Minum yang Disalurkan (m <sup>3</sup> ) Water Distributed (m <sup>3</sup> )	7.701.715	7.587.362	7.441.855	7.521.561	7.556.025
Nilai Penjualan (000 Rp.) Sale Value (000 Rp.)	39.240.479	43.025.546	42.217.885	45.467.306	53.448.193
Harga Rata-rata (Rp./m <sup>3</sup> ) Average Price (Rp./m <sup>3</sup> )	5.095	5.671	5.673	6.045	7.074
Tenaga Kerja (orang) Labour (person)	133	149	171	179	175

Sumber / Source : PDAM Kabupaten Jember / PDAM Regency of Jember  
 PDAM = Perusahaan Daerah Air Minum (Drinking Water Local Company)

# 2023

# 07

## PARIWISATA

*Tourism*

### HOTEL ATAU PENGINAPAN

PADA TAHUN 2023,  
HOTEL ATAU PENGINAPAN DI  
KABUPATEN JEMBER ADA SEBANYAK  
3 TEMPAT YANG DAPAT  
DIKUNJUNGI.







**PENJELASAN TEKNIS**

1. Data pariwisata diawali dengan daftar nama obyek wisata yang ada di Kabupaten Jember yang berjumlah 65 objek wisata menurut jarak dan jenis objek wisata. Data ini bersumber dari Dinas Pariwisata Kabupaten Jember.
2. Khusus data perhotelan diperoleh dari hasil pengolahan survei hotel yang dilakukan setiap bulan dan tahunan oleh BPS terhadap 52 hotel yang ada di Kabupaten Jember. Data yang tersaji meliputi daftar nama dan alamat hotel, banyaknya kamar hotel yang tersedia, tempat tidur yang tersedia, dan tarif hotel.

**TECHNICAL NOTES**

1. *The data of tourism begins with the list of 65 tourism objects in Jember Regency by distance and type of tourism object. The data is obtained from Tourism Service of Jember Regency.*
2. *The data of hotel is especially obtained from the result of hotel survey conducted monthly and annually in 52 hotels in Jember Regency. The data presented includes list of names and address of hotel, number of bedrooms, and hotel rates.*



**ULASAN****DESCRIPTION****Hotel**

Data yang disajikan meliputi daftar nama dan alamat hotel, banyaknya kamar hotel yang tersedia, tempat tidur, dan tarif hotel Kabupaten Jember sampai dengan Bulan Desember tahun 2019 sampai dengan Bulan Desember. Jumlah hotel di Kabupaten Jember tercatat sebanyak 52 hotel, di antaranya hotel berbintang sebanyak 4 hotel dan 48 hotel melati. Sedangkan untuk penginapan sebanyak 12 penginapan.

**Pariwisata**

Data pariwisata yang disajikan adalah daftar nama obyek wisata yang ada di Kabupaten Jember. Data pariwisata pada tahun 2023 berjumlah 60 objek wisata menurut jarak dan jenis objek wisata yang bersumber dari Dinas Pariwisata Kabupaten Jember.

**Hotel**

*Data presented includes a list of names and addresses of hotels, the number of available hotel rooms, beds and hotel rates Jember in 2019 until December. The number of hotels there were 52 hotels, including five-star hotel as much as 4 hotels and 48 budget hotels. While for lodging as many as 12 lodging.*

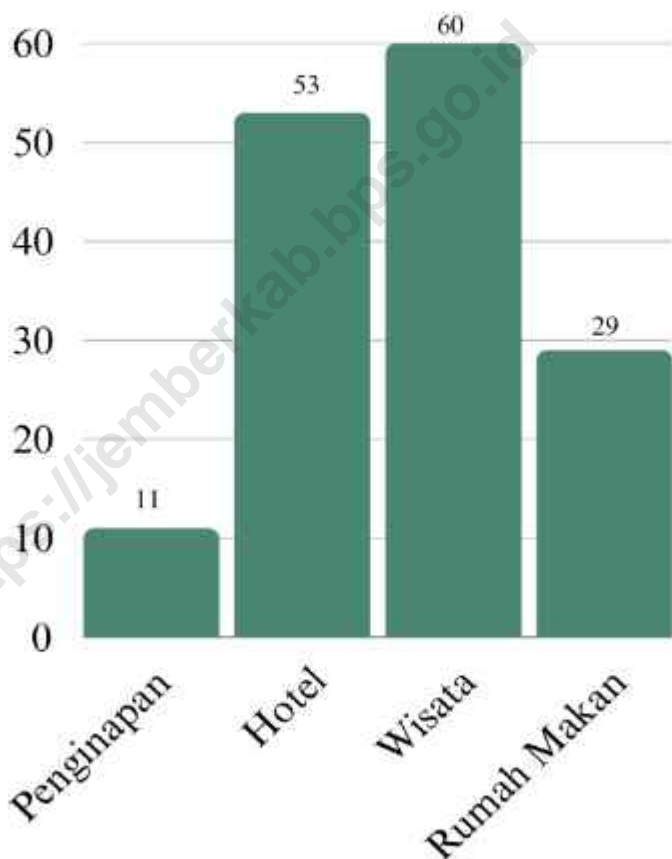
**Tourism**

*Data tourism presented a list of names of existing attractions in the district of Jember. The tourism data in 2023 amounted to 60 attractions by distance and the type of attraction that comes from Jember Tourism Department.*



Gambar  
Figures

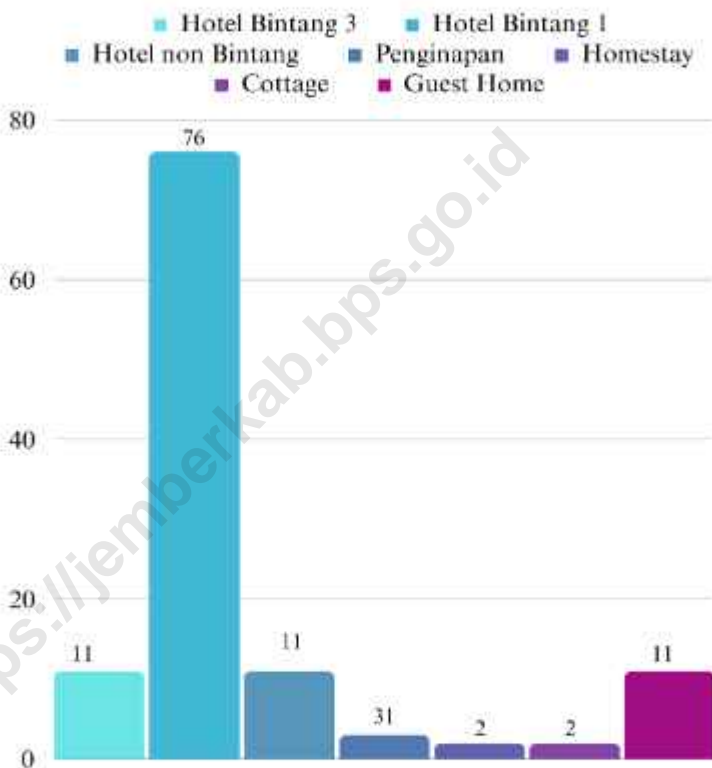
7.1 Banyaknya Hotel, Penginapan, Tempat Wisata dan Rumah Makan di Kabupaten Jember, 2023  
*The Number of Hotels, Accommodation, Tourist Attractions and Restaurants In Jember Regency, 2023*



Sumber/Source : Dinas Pariwisata Daerah Kabupaten Jember / Local Tourism Service Regency of Jember

**Gambar** 7.2  
**Figures**

**Jumlah Hotel Menurut Kelas di Kabupaten Jember, 2023**  
**Number of Hotels by Class In Jember Regency, 2023**



Sumber/Source : Dinas Pariwisata Daerah Kabupaten Jember / Local Tourism Service Regency of Jember

**Tabel 7.1** Jumlah Rumah Makan/Restoran Menurut Kecamatan, 2020–2023  
**Table** Number of Restaurants by Subdistrict, 2020–2023

Kecamatan Subdistrict	2020	2021	2022	2023
(1)	(2)	(3)	(4)	(5)
Kecong	--	--	--	--
Gumukmas	--	--	--	--
Puger	--	--	--	--
Wuluhan	--	--	--	--
Ambulu	--	--	--	--
Tempurejo	--	--	--	--
Silo	--	--	--	--
Mayang	--	--	--	--
Mumbulsari	--	--	--	--
Jenggawah	--	--	--	--
Ajung	--	--	--	--
Rambipuji	--	--	--	--
Balung	--	--	--	--
Umbulsari	--	--	--	--
Semoro	--	--	--	--
Jombang	--	--	--	--
Sumberbaru	--	--	--	--
Tanggul	--	--	--	--
Bangsalsari	--	--	--	--
Panti	--	--	--	--
Sukorambi	--	--	--	--
Arjasa	--	--	--	--
Pakusari	--	--	--	--
Kalisat	--	--	--	--
Ledokombo	--	--	--	--
Sumberjambe	--	--	--	--
Sukowono	--	--	--	--
Jelbuk	--	--	--	--
Kaliwates	--	--	--	--
Sumbersari	--	--	--	--
Patrang	--	--	--	--
<b>Kabupaten Jember</b>	<b>---</b>	<b>---</b>	<b>---</b>	<b>---</b>

Sumber/Source : Dinas Pariwisata Daerah Kabupaten Jember / Local Tourism Service Regency of Jember

**Tabel 7.2** Daftar Rumah Makan TDUP di Kabupaten Jember, 2023  
**Table** List of TDUP Restaurants in Jember Regency, 2023

Nama Restoran <i>Restaurant Name</i>	Alamat <i>Address</i>
(1)	(2)
New Ocean Garden	Jl. Perum. Gunung Batu No. C-2, Jember
Depot Jawa Timur	Jl. Gatot Subroto No. 8, Jember
Quick Chicken	Jl. KH. Siddiq No. 112 Talangsari -- Jember
Imperial Café & Resto	Jl. Hayam Wuruk No. 16 Jember
Taman Mangli Indah	Jl. Hayam Wuruk No. 183, Mangli-- Jember
Ayam & Kawan-kawan	Jl. Gatot Subroto 26, Kav 3 - 4 Jember
Chicken Run	Jl. Karimata No. 21 Jember
Spesial Belut Surabaya	Jl. Gatot Subroto No. 05 Jember
Toby's	Jl. Ahmad Yani No. 22 Jember
Warung Lesehan Ayam Goreng Bu. Kadir	Jl. Basuki Rahmat 16 Jember
Pokwe	Jl. Hayami Wuruk No. 12 Jember
Vasthra	Jl. Sumatera No. 179 Kav. 06 - Jember
Warung Ampera Jawa Timur	Jl. Mastrip 50 Lingsi. Tegai Boto Lor Jember
Rumah Makan Kedawung	Jember
Dapur Kuliner Podo Lego	Jl. Padjajaran VI/BB29 Kel. Kebonsari, Kec. Sumbersari, Jember
Warung Kopi Amin	Jl. Letjen Sutoyo 45, Kel. Kebonsari, Kec. Sumbersari, Jember
Nidalung "Rumah Makan"	Jl. Mawar No. 78 Kel. Jember Lor, Kec. Kaliwates, Jember
Rumah Makan Mak Nini	Jl. Letjen Panjaitan No. 115 Jember
Rumah Makan Lestari	Jl. Kartini 16 Kel. Jember Lor, Kec. Patrang jember
Legian	Jl. Sultan Agung No. 25 Sukowono Jember
Warung Jozz	Dsn Karangsono, RT 08 RW 02, Tanjung Rejo, Wuluhan, Jember
Do Cafe	Jl. Tawangmangu Tegai Gede, Kec. Sumbersari, Jember
Rumah Makan "Hibi Eatery"	Jember
Rumah Makan Raja Ikan & Kerang-kerangan	Jl. Sumatera No. 124A, Kel Sumbersari, Jember
Restoran "Bandar Seafood Resto"	Jl. Letjen Panjaitan 114-116, Jember
Rumah Makan "Bromo"	Jl. Mawar No. 32, Patrang, Jember
Rumah Makan Blambangan	Jember
Rumah Makan Teduh	Jl. Manyar No. 53, Kec. Slawu, Kec. Patrang Jember
Rumah Makan "Kedai Steak"	Jl. Sumatera 68 Kel. Sumbersari, Kec. Sumbersari Jember

Sumber/Source : Dinas Pariwisata Daerah Kabupaten Jember./ Local Tourism Service Regency of Jember



**Tabel 7.3** Daftar BPW / APW di Kabupaten Jember, 2023  
**Table** List of BPW / APW In Jember Regency, 2023

Nama Name	Alamat Address	Telepon Phone
(1)	(2)	(3)
PT. Wana Indonesia Hiznata Dakara	Jl. S. Parman No. 57-59, Jember	0331-337739
CV. Travelmate	Jl. Sriwijaya VIII/8, Jember	085236343374
CV. Lusa Tour And Organizer	Jl. Sumatera 82B, Jember	0331-321939
PT. Saweri Gading Asri	Jl. Darmawangsa 67, Rambipuji - Jember	0331-337985
CV. Kurnia Duta Dewata	Jl. Gajah Mada 169 C - Jember	-
PT. Nuansa Wisata Putra Nusantara	Jl. Letjen Suprpto 71, Jember	0331-331731, 331831
CV. Lumar Pratama Indo Wisata	Jl. Tawangmangu 17, Jember	-
PT. Surya Kencana Mulia	Jl. Letjen Panjaitan 38, Jember	0331-334320
PT. Terang Jaya Langgeng	Jl. Pajajaran II-GG. 10, Jember	0331-335647
BPW 'Sekar' (Puslitloka Indonesia)	Jl. PB. Sudirman No. 90, Jember	0331-325676
CV. Pyramid Tour & Travel	Jl. Sriwijaya XX/2A, jember	0331-331253
PT. Musfiratur Tour & Travel	Jl. Sultan Agung 167, Jember	0331-366609
CV. Pandawa Trans	Jl. Hayam Wuruk I/ 211, Jember	0331-485038
CV. Bayu Bangsa Tour & Travel	Jl. Brawijaya No. 22, Jember	0331-481243
PT. Abimanyu Shakira Nusantara Jaya	Perum Istana Tegal Besar Cluster Singosari Utama A11 Jember	08236885242
Gramindo Tour & Travel	Jl. Syamanhudi No. 52 Jember	-
CV. LBR Tour & Event Organizer	Perum. Griya Mangi Blok G- 11 jember	-
CV. Shafira Maulana	Jl. Karimata 77 A, Jember	-
CV. Duta Karya	Jl. PB. Sudirman No. 211, Jember	-
Nadita Prima Citra Wisata	Jl. Semeru XIV/ 8-11 Jember	-
Mahesa Tour & Travel	Perum. DIM II/ 10 Jubung, Jember	-
PT. Kartika Trans	Jl. Darmawangsa 129, Rambipuji - Jember	-
PT. Rahayu Citra Mandiri	Jl. Kertabumi IV/16, Jember	08123481339
PT. Al-Ghazaalie Citra Utama	Jl. Yos Sudarso 114 Jember	0331-338544, 324639
PT. Semesta Tiga Tujuh	Jl. Wijaya Kusuma 58, Jember	0331-411302
PT. Nias Tujuh Jaya	Jl. Nias no 7, Jember	082334196806
PT. Arkan Satria Timur	Jl. Teratai no 17, Jember	082132187778
CV. Srikandi Samtya Jaya	Perum. Graha Citra Mas	-
PT. Pesona Raja Wisata Jaya Gemilang	Jl. Simpang Karimata H.2 No. 241 Jember	0331-3387383, 081333394881
PT. Citra Jati Apriliansah	Jl. Mayang No. Glagahweto - Kalsat, Jember	-
PT. Nessindo Jaya Wisata	Perum. Taman Kampus Estate Blok C5/ 10, knl Tegal Gedde - Jember	0331-337739, 0331-322350, 081234519000
PT. Sejahtera Abadi Mulia Jaya	Jl. Madura EE. I/ 101 Sumbersari - jember	08123490244
PT. Amien Goodbles	Kaliwining, Rambipuji - jember	081336379802

Lanjutan Tabel/Continued Table 7.3

Nama Name	Alamat Address	Telepon Phone
(1)	(2)	(3)
PT. Al-Ghazalie Citra Utama	Jl. Yos Sudarso 115 Kranjangan Sumbersari, Jember	-
PT. Java Entertainment Tour	Jl. Kalimantan No. 76 Jember	085204974339
PT. Hagia Lumar Perdana	Jl. MT. Haryono No. 165 Wirolegi - Jember	081517778035
PT. Glory Travelindo Sejahtera	Jl. Hos Cokrominoto 47, Jember	-
Pandita Indonesia Corporation	Jl. Letjen Sutoyo No.3 Kramat 1, Jember	081217624491
PT. Maulana Bakri Abadi	Dsn. Congapan RT. 004 RW. 013 Karang Bayat	0331-325676
Summer Holiday	Perum Nusantara 620	-
Vie Airline	Jl. Manyar Gg. Kopi, RT.03/RW.08, Jember	-
Naura Wisata	Jl. Semeru XI No.0.16, Jember	-
Buana Kharisma	-	-
Raja Tour	Perum yasmine Residence, Blok C5, Jember	-
Nadhita	Jl. Semeru No.84, Jember	-
VD	Kepbonsari Village Cluster Sakura 4 no. 8, Jember	-
Coolbis	-	-
MP Tour	Perum Griya Mangli Bf-11	-
Ahlim Tour	-	-
Dunia Wisata	Jl. Cempaka, Gebang Tengah, Jember	-
Adinata Tour & Travel	Perum Kebonagung Indah Blok VII/ 11 Jember, Jawa Timur (luko Adinata)	081234528088
<b>AGEN PERJALANAN WISATA</b>	-	-
PT. Rahmat Sumber Alami	Jl. Mepati 39, Jember	0331-330143
PT. Tanjung Wisata Ekspres	Jl. Gatot Subroto 2, Jember	0331-487671
CV. Dwi Tunggal	Jl. Letjen Panjaitan 132	0331-422082
PT. Sejahtera Abadi Mulya Jaya	Dsn. Grobyok RT. 06 RW. II Tanjung Rejo, Waluhan - Jember	-
PT. Mutiara Bintang Kharisma	Jl. Mahuku 43 Gambirono, Bangsalsari	-
PT. In Samporna Mulyo	Jl. Raya M. Senuji 19 Gambirono, Bangsalsari	-
CV. Bintang Anugerah	Semboro Kidul RT. 02 RW. III	0336-442036
CV. Kharisma Hana Sejahtera	Jl. Letjen Soporpto XVI/ 64, Jember	085257400694
CV. Jaya Dava Saputra	Dsn. Curatmejo RT. 001, RW. 027, Desa Cangkring, Kec. Jenggawah, Jember	0853461300202

Sumber/Source : Ditnas Pariwisata Daerah Kabupaten Jember./ Local Tourism Service Regency of Jember

**Tabel 7.4**  
**Table**

**Kunjungan Wisatawan Mancanegara dan Domestik di Kabupaten Jember, 2021-2023**  
*Number of International and Domestic Visitors in Jember Regency, 2020-2023*

Tahun Year	Wisatawan Visitors		Jumlah Total
	Mancanegara Visitors	Domestik Domestic	
(1)	(2)	(3)	(4)
2021	195	400.444	400.639
2022	690	502.538	503.228
2023	1.913	1.027.713	1.029.626

Sumber/Source : Dinas Pariwisata Daerah Kabupaten Jember./ Local Tourism Service Regency of Jember

Tabel 7.5  
Table

**Daftar Nama Hotel dan Penginapan, Alamat, Kelas, Banyaknya Kamar, dan Banyaknya Tempat Tidur di Kabupaten Jember, 2023**  
*List of Hotel and Lodging Names, Addresses, Class, Number of Rooms, and Many Beds in Jember Regency, 2023*

Nama Name	Alamat Address	Telpon Phone	Kelas Class
(1)	(2)	(3)	(4)
<b>Hotel</b>			
Bandung Permai	Jl. Hayam Wunuk 38	(0331)484528, Fax. (0331)486500	Bintang 3
Safari	Jl. Kh. Dahlan 33	(0331) 481882, Fax. (0331) 481887	Bintang 1
Leoshinta	Jl. Kebonlancing No. 7 Puger	(0336) 481887	Bintang 1
Sulawesi	Jl. Letjen Suprpto 4II	(0331) 333555 Fax. (0331) 331345	Non Bintang
Luminor	Jl. KH. Agus Salim No. 28	(0331) 333666, Fax. (0331) 337712	Bintang 3
Tomiharini	Jl. Brawijaya No. 90 – 92, Jember	(0331) 421277	Non Bintang
Jember Indah	Jl. Mujahir No. 66	(0331) 487888, (0331) 487833	Non Bintang
Anticanda	Jl. Gajah Mada No. 222-224 Jember	(0336) 484153 Fax. (0331)427440	Non Bintang
Lestari	Jl. Gajah Mada No. 233 Jember	(0331) 487000	Non Bintang
Kebon Agung	Jl. Arowana No. 59	(0331) 485157, (0331) 337712 (0331) 483043	Non Bintang
Merdeka	Jl. Sultan Agung No. 116, Jember	(0331)488888, Fax. (0331) 488222	Non Bintang
88	Jl Diponegoro No. 43	(0331) 482555, Fax. (0331) 412355	Non Bintang
Kartika	Jl. Trunojoyo No. 91 Jembe	(0331) 421057	Non Bintang
Anda	Jl. Kartini No. 40 Jember	(0331) 489475	Non Bintang
Nusantara	Jl. Wijaya Kusuma No. 10, Jember	(0331) 487256	Non Bintang
Nembangan	Desa Kemuning Lor PO. Box 165, Kec. Arjasa	(0331)3660383, (0331)3660173	Non Bintang
Ebizz	Jl Kalimantan No. 4	(0331) 322000, Fax. (0331) 332273	Non Bintang
Handika	Jl Moch. Seruji No. 244 Jember	(0331) 487546	Non Bintang
Slamet	Jl. Anggrek Gg. 1/2	(0331) 481335	Non Bintang
Widodo	Jl. Letjen Suprpto No. 26, Jember	(0331) 335164	Non Bintang
Kemayoran	Jl. Letjen Suprpto No. 22, Jember	(0331) 334884	Non Bintang
Anugerah	Jl. Trunojoyo Gg. V/68	(0331)487272, (0331)3482626, (0331)3499393	Non Bintang
Asri	Jl Gatot Subroto No. 439	(0331) 425635, Fax. (0331) 489848	Non Bintang
Ria	Jl. Untung Surapati No. 41 Jember	(0331) 413588, Fax. (0331) 413587	Non Bintang
Beringin Indah	Jl. Raya Ajung	(0331) 757666, (0331) 757432	Non Bintang
Er Tujuh	Jl. Darmawangsa No. 79, Rambipuji	(0331) -	Non Bintang
Seven Desam Residence	Jl. Riau	(0331)339199, Fax. (0331) 339866	Non Bintang

Lanjutan Tabel/Continued Table 7.5

Nama Name	Alamat Address	Telpon Phone	Kelas Class
(1)	(2)	(3)	(4)
Dira	Jl Krakatau No. 92, Pd. Waluh, Kencong	082337043476	Non Bintang
Flamboyan	Jl Tesuku Ulsar 78	(0331) 326252	Non Bintang
Tanggul Agung	Jl. Raya Tanggul Semboro km. 1, Tanggul	08123238785	Non Bintang
Royal Hoyel N' Lounge	Jl. Raya Ajung	(0331) 757666, (0331) 757432	Non Bintang
Arowana	Jl. Arowana No. 71	(0331) 411412	Non Bintang
Bintang Mulia	Jl. Nusantara 18	(0331) 429999, Fax. (0331) 428899	Non Bintang
Alam Indah	Jl Raya Rembangan Kel. Baratan	(0331) 3735252, 085259619867	Non Bintang
Cendrawasih	Jl. Cendrawasih 22	(0331) 412222, (0331) 7868866	Non Bintang
Mutiara Garden	Jl. Brigjen Katamso No 9, Jember	(0331) 330999, Fax. (0331) 330505	Non Bintang
Aston Jember	Jl. Sentot Prawirodjo No. 88,	(0331) 423888, Fax. (0331) 423999	Non Bintang
Wana Wisata Tanjung Papuma	Dsn. Lojejer Kec. Wulahan	-	Non Bintang
Cempaka Hill	Jl. Cempaka No. 50	(0331) 424479, (0331) 425479	Non Bintang
GM253	Jl Gajah Mada 253	(0331) 486561	Non Bintang
Permata Indah	Jl. Raya Garahan, Selo	-	Non Bintang
Ambulu	Jl. Manggar Desa Tegalsari Kec. Ambulu	(0336) 884488	Non Bintang
Bintang Utama	B. Letjen Sutoyo 105	(0331) 4355206, 0851008816	Non Bintang
JC	Jl. Sunan Drajat 31, RT 001/RW 004, Jember Kidul	(0331) 428057	Non Bintang
Green Hill	Jl. Raya Rembangan No. 99, Baratan	(0331) 422555, Fax. (0331) 427111	Non Bintang
Kanua	Jl Gladak Pakem (Arah Bandara)	082234700777	Non Bintang
Dalam Lotus	Jl. Gatot Subroto No. 47	(0331) 5102777	Non Bintang
Meotel	Jl. Karimata No. 43, Gumuk Kerang, Sumpersari	(0331) 321888	Non Bintang
99	Darangan, Jubung, Sukorambi	(0331) 5103999	Non Bintang
Watu Ulo Asri	Jl. Sembah Mangku No. 27 Watu Ulo, Ambulu	082234393564	Non Bintang
Inbox Capsule	Jl. Kalimatan Gg. 4 No 8	08113576622	Non Bintang
Grand Gumukmas (GGM) & Karaoke	Jl. R.A. Kartini No. 159, Krebet, Gumukmas	082336804831	Non Bintang

Lanjutan Tabel/Continued Table 7.5

Nama Name	Alamat Address	Telpon Phone	Kelas Class
(1)	(2)	(3)	(4)
<b>Penginapan/Lodging</b>			
Melati	Jl. Gajah Mada No. 208, Rambipuji	(0331) 712963	
Petoni	Jl. Jayanegara No. 44, Desa Pecoro	(0331) 711760	
JC Homestay	Jl. Sunan Drajat 31, RT 001/RW 004, Jember Kidul	(0331) 428057	
Papunta Homestay	Desa Lojejer Kec. Wukuhun	-	
Gunung Sepikul Cottage	Jl. Pli. Sudirman No. 333 Pakusari	085 100227121	
Doho Homestay	Dsn. Doho No. 08	(0331) 4435519	
Hans Guest House	Jalan Kh Sidiq Gang Buntu Kelurahan, Jember Kidul	087800152888	
Homestay Kertanegara	Jl. Kertanegara Patimura Jember Kidul	(0331) 5103030	
Alice Homestay	Jl. Citarum Pusing, Jember Lor	(021) 29707600	
Garden View	Jl. Padjajaran No 05	(0331) 5101131	
Rumah Kita Homestay	Jl. Srikoyo No. 25 Krajan, Patrang	081333399005	

Sumber/Source : Dinas Pariwisata Daerah Kabupaten Jember./ Local Tourism Service Regency of Jember

Tabel 7.6  
Table

**Daftar Nama Hotel dan Penginapan Menurut Tarif kamar dan Fasilitas di Kabupaten Jember, 2023**  
*List of Hotel and Lodging Names According Rate and Facility in Jember Regency, 2023*

Nama Name	Kamar Rooms	Tarif Kamar Rate			Fasilitas Hotel Hotel Facility
		Kelas Kamar Class Room	Kamar Room	Tarif Rate	
(1)	(2)	(3)	(4)	(5)	(6)
<b>Hotel</b>					
Bandung Permai	70	-Standard -Superior -Junior Suite -Executive	-	280.000,00 360.000,00 480.000,00 600.000,00	-Coffe Shop 24 Jam -Nirwana Convention Hall -Kolam Renang -Ruang Pertemuan / Meeting Room -Musholla, Drug Store -Laundry -Free Wifi
Safari	22	-Economy -Standard -Deluxe -Junior Suite -Suite	3 10 7 1 1	198.000,00 242.000,00 275.000,00 308.000,00 341.000,00	-Restoran/Meeting Room -Laundry -Free Wifi
Leoshinta	23	-Economy -Standard -Deluxe -Junior Suite -Suite	9 3 3 3 2	50.000,00 150.000,00 200.000,00 250.000,00 400.000,00	-TV, AC -Parkir -Caletari
Sulawesi	61	-Standard -Superior -Deluxe -Junior Suite -Suite	30 18 8 3 2	280.000,00 310.000,00 360.000,00 460.000,00 550.000,00	-Tempat Parkir Luas - Coffe Shop 24 Jam - Musholla -TV 30 Channel, AC -Free Internet -Laundry -Hall Ipilo dan Gorontalo
Inbox Capsule	8		-	150.000,00	-Wifi -Breakfast
Luminor	75	-Standard -Executive -Royal Deluxe -Garden Suite -Royal Suite -Panorama Suite	40 8 24 1 1 1	375.000,00 500.000,00 650.000,00 875.000,00 1.200.000,00 1.500.000,00	-Tempat Parkir Luas - Restoran - Musholla -Laundry -Lounge -Convention Hall

Lanjutan Tabel/Continued Table 7.6

Nama Name	Kamar Rooms	Tarif Kamar Rate			Fasilitas Hotel Hotel Facility
		Kelas Kamar Class Room	Kamar Room	Tarif Rate	
(1)	(2)	(3)	(4)	(5)	(6)
<b>Hotel</b>					
Iomiharini	52	-VIP (AC+TV)	4	85.000,00	-Tempat Parkir Luas -Kantin / Rumah Makan -Kolam Renang -Kamar Mandi Dalam
		-VIP (AC+TV)	2	80.000,00	
		-VIP (AC+TV)	3	75.000,00	
		-AC+TV	1	70.000,00	
		-Ekonomi	11	50.000,00	
			23	40.000,00	
			7	35.000,00	
Jember Indah	125	-Rumah Manado	1	265.000,00	-Tempat Parkir Luas -Café / Kantin -Musholla -Aula, Lapangan Tenis
		-Suite	2	125.000,00	
		-Suite	3	115.000,00	
		-VIP	3	115.000,00	
		-Superior (HH)	10	100.000,00	
		-Superior (DD)	8	90.000,00	
		-Standard (E)	4	85.000,00	
		-Standard (A, D,E,F,GG)	20	75.000,00	
		-Standard (AA, B)	7	70.000,00	
		-Ekonomi (C)	2	55.000,00	
		-Ekonomi I (EE, F, FF,GG)	34	50.000,00	
		-Ekonomi I (A)	5	45.000,00	
		-Ekonomi II (B,BB,CC)	40	40.000,00	
		-Ekonomi III	1	35.000,00	
Antikandra	19	-Standard IV	2	70.000,00	-Ruang Makan -Free Wifi -Perpustakaan Mini -Musholla
		-Standard III	6	85.000,00	
		-Standard II	7	135.000,00	
		-Standard I	4	150.000,00	
Lestari	29	-Dormitory	5	95.000,00	-TV, AC, Kulkas -Minuman -Aula -Free Wifi
		-Standard	16	195.000,00	
		-Superior	8	240.000,00	
		-Deluxe	3	360.000,00	
Kebon Agung	36	VIP	8	60.000,00	-Tempat Parkir Luas -Kolam Renang -Ruang Pertemuan / Aula -Musholla -Children Playground
			3	75.000,00	
			6	100.000,00	
			6	125.000,00	
			3	200.000,00	



Lanjutan Tabel/Continued Table 7.6

Nama Name	Kamar Rooms	Kelas Kamar Class Room	Tarif Kamar Rate		Fasilitas Hotel Hotel Facility
			Kamar Room	Tarif Rate	
(1)	(2)	(3)	(4)	(5)	(6)
<b>Hotel</b>					
Mendeka	68	-Standard (atas)	8	134.000,00	-Tempat Parkir Luas -Kantin / Cafe -TV, AC, -Kamar Mandi Dalam -Laundry -Breakfast -Koran Pagi -Kulkas -Air Panas/ Dingin -Bath tub
		-Standard	4	194.000,00	
		-Superior III	11	218.500,00	
		-Superior II	5	255.000,00	
		-Superior I	4	304.000,00	
		-Deluxe I	8	304.000,00	
			11	334.000,00	
			6	346.000,00	
			2	364.000,00	
		-Suite Room	8	387.500,00	
			4	425.000,00	
88	42	-Deluxe	28	358.000,00	-Tempat Parkir Luas -Restoran 24 Jam -Spa/ Massage (on call) -Ruang Pertemuan -Free Wifi
		-Executive	8	458.000,00	
		-Executive Suite	4	598.000,00	
		-Istana Suite	2	858.000,00	
Kartika	33	-Klas III	13	33.000,00	-Tempat Parkir Luas -Musholla -Aula
		-Klas II	12	44.000,00	
		-Klas I	2	66.000,00	
		-VIP	3	110.000,00	
Anda	56	-Ekonomi	-	40.000,00	-Tempat Parkir Luas -Kantin
		-Standard (3 orang)		45.000,00	
		-Standard (Fan+TV)		50.000,00	
		-Standard (AC+TV)		75.000,00	
		-VIP		80.000,00	
Ebizz	27	-Superior (Dbi/Twin)	7+7	300.000,00	-Tempat Parkir Luas -Ruang Pertemuan/ Aula -Free Wifi
		-Deluxe (Dbi/Twin)	4+5	360.000,00	
		-Suite Room	3	450.000,00	
		-Family Suite	1	600.000,00	
Nusantara	37	-	2	31.000,00	-Tempat Parkir Luas -TV -Telepon Umum Kartu
			6	35.000,00	
			9	45.000,00	
			12	50.000,00	
			1	70.000,00	
			6	75.000,00	

Lanjutan Tabel/Continued Table 7.6

Nama Name	Kamar Rooms	Kelas Kamar Class Room	Tarif Kamar Rate		Fasilitas Hotel Hotel Facility
			Kamar Room	Tarif Rate	
(1)	(2)	(3)	(4)	(5)	(6)
<b>Hotel</b>					
Rembangan	43	-Melati II (Double Bed) -Mawar II (Twin Bed) -Dahlia II (Twin Bed) -Mawar I (Double Bed) -Dahlia I (Double Bed) -Melati I (Double Bed) -Suite Room (Double Bed)	2 8 8 8 4 12 1	165.000,00 165.000,00 165.000,00 225.000,00 225.000,00 285.000,00 1.500.000,00	-Tempat Parkir Luas -Cafe, Rumah Makan -Kolam Renang -Area Rekreasi -Agro -Ruang Pertemuan/ -Aula -Lapangan Tenis -Sarana Olah Raga -Balap Sepeda Gunung
Handika	13	-	-	18.500,00 15.000,00 66.000,00 110.000,00	-Tempat Parkir Luas
Slamet	12	-	-	15.000,00 12.500,00	-Tempat Parkir Luas
Widodo	27	Economy	4 11 10 2	30.000,00 35.000,00 40.000,00 45.000,00	-Tempat Parkir Luas -TV -Telepon Umum Kartu
Kemayoran	25	-	25 8	55.000,00 65.000,00	-TV -Kamar Mandi Dalam -Laundry
Anugerah	50	-Ekonomi D -Ekonomi C -Standard B -Standard A	6 17 5 22	50.000,00 60.000,00 100.000,00 150.000,00	-Tempat Parkir Luas -TV, AC -Air Panas/Dingin -Kamar Mandi Dalam
Ani	34	-Ekonomi IV -Standard II -Standard I -Superior -Deluxe -VIP	8 3 14 5 2 2	125.000,00 175.000,00 200.000,00 250.000,00 275.000,00 300.000,00	-AC, TV Parabola -Minuman Dingin -Laundry -Air Panas

Lanjutan Tabel/Continued Table 7.6

Nama Name	Kamar Rooms	Tarif Kamar Rate			Fasilitas Hotel Hotel Facility
		Kelas Kamar Class Room	Kamar Room	Tarif Rate	
(1)	(2)	(3)	(4)	(5)	(6)
<b>Hotel</b>					
Ria	23	-Standard II -Standard I -Superior -Deluxe	-	80.000,00 100.000,00 130.000,00 180.000,00	-Tempat Parkir Luas -Free Wifi -TV, fan/ AC
Beringin Indah	92	-Ekonomi -Standard -Standard -VIP (AC) -VIP (AC, TV) -VIP (AC, TV, Air Panas) -3 Orang  -Cottage (4 Orang)	8 12 20 34 6 4 4 1 2	55.000,00 70.000,00 85.000,00 95.000,00 120.000,00 150.000,00 165.000,00 140.000,00 200.000,00 175.000,00	-Tempat Parkir Luas -Coffe Shop -Taman Rekreasi -Garasi Pribadi -TV, AC, Air Panas
Er Tejuh	8		-	25.000,00 20.000,00	-Tempat Parkir Luas -TV
Seven Dream Residence	30	-Rose -Orchid -Jasmine	-	220.000,00 247.500,00 275.000,00	-Free Wifi -Ruang Karaoke -Mini Market -Ruang Makan
Flamboyan	24		4 19 2	89.000,00 200.000,00 318.000,00	-Tempat Parkir Luas -Coffe Shop -TV Parabola -Laundry
Tanggung Agung	36	-Standard I -Standard II -Executive -VIP Room		70.000,00 80.000,00 125.000,00 150.000,00	-Tempat Parkir Luas -TV
Royal Hoyel	69	-Gold Standard -Platinum Superior -Sapphire Deluxe -Royal Diamond Suite	50 14 4 1	420.000,00 530.000,00 675.000,00 1.000.000,00	-Tempat Parkir Luas -Ruby Restaurant -Kolam Renang -Royal Prize Meeting Room -Royal Crown Convention -TV Wama, Parabola, AC

Lanjutan Tabel/Continued Table 7.6

Nama Name	Kamar Rooms	Tarif Kamar Rate		Fasilitas Hotel Hotel Facility	
		Kelas Kamar Class Room	Kamar Room		Tarif Rate
(1)	(2)	(3)	(4)	(5)	(6)
<b>Hotel</b>					
Anwana	24	- Silver Room 7	10	110.000,00	-Tempat Parkir Luas -Kantin -Gratis Cuci Mobil -TV, fan/AC -Air Panas/Dingin
		- Silver Room 1-6	6	120.000,00	
		-VIP/ Gold Room	4	250.000,00	
		-Suite/Red Room	4	300.000,00	
Bintang Mulia	51	-Superior	25	375.000,00	-Tempat Parkir Luas -Restoran -Kolam Renang -Café Lounge -Ruang Pertemuan -TV Warna, Parabola, AC, -Air Panas/Dingin -Laundry -Kotak Penyimpanan (Safe Deposit Box)
		-Regency	20	425.000,00	
		-Premiere	4	550.000,00	
		-Mulia Suite	2	600.000,00	
Alam Indah	44	-Ekonomi Fan	4	40.000,00	-Tempat Parkir Luas
		-Ekonomi TV	27	50.000,00	
		-Standard AC	6	75.000,00	
		-VIP	2	125.000,00	
Cendrawasih	65	-Standard		100.000,00	-AC, LCD TV -Air Panas, Mini Bar -Free Wifi -Free Car Wash
		-Moderat		150.000,00	
		-Deluxe		175.000,00	
		-Classic		225.000,00	
		-Superior		275.000,00	
		-Suite Cottage -Suite Room		325.000,00 350.000,00	
Dira	30	-	-	-	- Kolam Renang -Tempat Parkir Gratis - Wifi - Akses ke Pantai
Cempaka Hill	53	-Standard	10	385.000,00	-Kolam Renang Indoor -Restaurant -Café Shop -Wifi & Internet Access -Meeting Room & Convention Hall
		-Superior	30	425.000,00	
		-Deluxe	12	505.000,00	
		-Suite	2	665.000,00	

Lanjutan Tabel/Continued Table 7.6

Nama Name	Kamar Rooms	Kelas Kamar Class Room	Tarif Kamar Rate		Fasilitas Hotel Hotel Facility
			Kamar Room	Tarif Rate	
(1)	(2)	(3)	(4)	(5)	(6)
<b>Hotel</b>					
Aston	50	-Superior Double -Superior Twin -Deluxe Double -Deluxe Twin -Junior Suite	39 50 39 19 5	538.000,00 538.000,00 688.000,00 688.000,00 918.000,00	-3 Kolam Renang -Lekker Restaurant -Espresso Bar -Lavender Cafe -Meeting Room & Convention Hall -VIP Karaoke, Spa -Fitness Center -Laundry & Dry Cleaning -Sauna & Jazzy -Wifi & Internet Access
Wana Wisata Tanjung Papuma	16	-Rimba -Mahoni -Jabon -Kajang -Jati -Musa Barong (2 Kamar/ Rmsh) -Sengon (2 Kamar/Rmsh)	4 4 2 1 3 1 1	300.000,00 300.000,00 400.000,00 450.000,00 500.000,00 500.000,00 750.000,00	-AC, TV -Karaoke -Air Panas/Dingin
GM253	34	-Standard -Superior -Deluxe -Deluxe Wxecutive -Junior Suite -Suite	6 14 4 1 1 1	300.000,00 350.000,00 450.000,00 600.000,00 650.000,00 700.000,00	-Coffe Shop -Wifi & Internet Access -AC, TV
Mutiara Garden	50	-Lavender -Orchid -Tulip		80.000,00 125.000,00 150.000,00	-AC, TV, Air Panas -Restoran -Ruang Pertemuan -Laundry
Permata Indah	30	Standard	10	125.000,00	-Wifi & Internet Access -AC, TV
Ambulu	65	-Deluxe -Superior -Family Suite B -Family Suite A -President Suite		125.000,00 400.000,00 400.000,00 500.000,00 1.000.000,00	-Parkir Luas -Wifi Internet Access -Lokasi Strategis -AC, TV -Lobby

Lanjutan Tabel/Continued Table 7.6

Nama Name	Kamar Rooms	Tarif Kamar Rate			Fasilitas Hotel Hotel Facility
		Kelas Kamar Class Room	Kamar Room	Tarif Rate	
(1)	(2)	(3)	(4)	(5)	(6)
<b>Hotel</b>					
Bintang Utama	37	-Standard 1 -Standard 2 -Standar 3	4 4 30	75.000,00 140.000,00 160.000,00	-Parkir Luas -Wifi Internet Access -AC, TV
Green Hill	32	-Home Stay -Executive -Deluxe	36 8 8	600.000,00 300.000,00 250.000,00	-Kolam Renang -Restaurant -Meeting Room & Conventional Hall
Karnia	50	-Standard 1 -Standard 1 -Standard 1	43 2 6	100.000,00 140.000,00 150.000,00	-Cafe -Lahan Parkir Luar -AC, TV
Dafam Lotus	129	-Deluxe -Junior Suite -Executive -Penthouse	121 8 1 1	550.000,00 700.000,00 1.000.000,00 #belum di release	-Lahan Parkir -Restoran -Kolam renang -Lounge, Meeting Room, Ballroom
Meotel	121	-Executive -Family -Deluxe Balkon -Deluxe -Superior	-	600.000,00 700.000,00 500.000,00 450.000,00 400.000,00	-AC, TV -Restoran -Kolam Renang -Musholla -Meeting Room, Ballroom
99	20	-Premier -Deluxe -Superior -Standard	12 15 14 11	160.000,00 145.000,00 130.000,00 80.000,00	-Lahan Parkir Luas -Musholla -Wifi -AC, TV
Watu Mlo Asri	20	-VIP (AC,TV, Air Panas/ Dingin) -Standard B (AC dan TV) -Standard C (Fan dan TV) -Standard D (Fan) -Standard E (Fan)	10 4 4 2 3	350.000,00 250.000,00 150.000,00 75.000,00 60.000,00	-Cafe -Lahan Parkir Luas -AC, TV

Lanjutan Tabel/Continued Table 7.6

Nama Name	Kamar Rooms	Kelas Kamar Class Room	Tarif Kamar Rate		Fasilitas Hotel Hotel Facility
			Kamar Room	Tarif Rate	
(1)	(2)	(3)	(4)	(5)	(6)
Grand Gumukmas (GGM) & Karaoke	34	-	-	-	
<b>Penginapan/ Lodging</b>					
Metali	49	-Ekonomi 2 -Ekonomi 1 -Standad -Superior -VIP	-	35.000,00 37.500,00 40.000,00 50.000,00 75.000,00	-Tempat Parkir Luas -TV, Musholla
Pecoran	16	-Standard -VIP	13 3	100.000,00 200.000,00	-Garasi Pribadi -Kantin -Mini Market
JC	87	-Standard -Premium -VIP	-	125.000,00 150.000,00 200.000,00	-Cafe -Lahan Parkir Luas -AC, TV
Gunung Sepikul Cottage	6	-	-	-	-Resto -Bak Air Panas
Hani Guest House	29	-	-	-	-Parkir Luas -Kantin -Wifi
Papuma Homestay	16	-	-	-	-
Doho Homestay	53	-Superior -Deluxe -Deluxe Executive Platinum -Family Room 1 -Family Room 2	7 6 7 9 2 2	275.000,00 325.000,00 375.000,00 450.000,00 475.000,00 525.000,00	-Kolam Renang Outdoor -Restaurant -Coffee Shop -Wifi & Internet Access -AC,TV

Lanjutan Tabel/Continued Table 7.6

Nama Name	Kamar Rooms	Kelas Kamar Class Room	Tarif Kamar Rate		Fasilitas Hotel Hotel Facility
			Kamar Room	Tarif Rate	
(1)	(2)	(3)	(4)	(5)	(6)
<b>Penginapan/ Lodging</b>					
Homestay Kertanegara	26	-	-	-	-Wifi -Parkir Luas -Waterpoll
Garden View	18	-	-	-	-Parkir Luas -AC -Water Heater
Alice Homestay	10	-	-	-	-Parkir Luas -AC -Wifi
Rumah Kita Homestay	76	-	-	-	-Parkir Luas -AC -Wifi

Sumber/Source : Dinas Pariwisata Daerah Kabupaten Jember./ Local Tourism Service Regency of Jember



Tabel  
7.7

Daftar Nama Objek Wisata, Jarak dari Kota Jember (km), dan Jenis Objek Wisata di Kabupaten Jember, 2023  
*Name of Tourism Object, Distance from Jember (km), and Type of Tourism Object, In Jember Regency, 2023*

Nama Obyek Wisata <i>Name of Tourism Object</i>	Jarak dari Kota Jember <i>Distance from Jember (Km)</i>	Jenis Obyek Wisata <i>Type of Tourism Object</i>
(1)	(2)	(3)
Pantai Paseban	Des. Paseban Kec. Kencung 50 Km arah barat daya kota, Jember	- Wisata alam pantai Selatan - Pulau Nusa Barong - Fasilitas : Shelter - Tempat berjualan (ramai saat pecan raya/ malan suro)
Pantai Kepanjen	Kec. Gumukmas 50 Km arah selatan kota Jember	- Wisata alam/buatan
Pantai Puger	Des. Puger Kulon Kec. Puger 35 km arah selatan kota Jember	- Wisata alam pantai - Tempat Pelelangan Ikan (TPI) - Fasilitas : Musholla, MCK
Air Terjun Antrokan Gunung Rayap	Dusun Rayap, Desa Kemuning Lor, Arjasa, 16Km Utara	- Wisata alam air terjun
Pemandian Kukur	Desa Lojejer, Kec. Wuluhan 35 km arah selatan kota Jember	- Wisata kolam renang - Warung dan gardu pandang
Pantai Papuma	Des. Lojejer Kec. Wuluhan 40 Km arah selatan kota Jember	- Wisata alam pantai - Pekan raya pantai papuma (1 until 10 Syawal) - Larung sesaji/Petik laut papuma - Water Sport, snorkeling, fishing, sewa perahu - Adventure, Hiking, Outbond, Fotografi - Fasilitas : Musholla, MCK, Pendopo, Balai rung, Rios Cinderamata, Warung, Gazebo, 20 Kamar penginapan, Gardu Pandang
Pantai Rowo Cangak	Des. Andongsari Kec. Tempurejo 40 Km arah selatan kota Jember	- Adventure, Hiking, - Outbond, Fotografi - Wisata alam Pantai - Offroad - Fishing
Water Park Niagara	Desa Ambulu Kec. Ambulu 32 Km arah selatan Kota Jember	- Kolam renang, Cafe, Musholla - Playground
Pontang Laya Water	Desa Pontang Kec. Ambulu 35 Km arah selatan Kota Jember	- Kolam renang, Cafe, Musholla - Playground

Lanjutan Tabel/Continued Table 7.7

Nama Obyek Wisata Name of Tourism Object	Jarak dari Kota Jember Distance from Jember (Km)	Jenis Obyek Wisata Type of Tourism Object
(1)	(2)	(3)
Pantai Watu Ulo	Ds. Sumberejo Kec. Ambulu 40 Km arah selatan kota Jember	<ul style="list-style-type: none"> <li>- Wisata alam pantai</li> <li>- (camping ground dan play ground)</li> <li>- Pekan raya pantai watu ulu (1 s/d 10 Syawal)</li> <li>- Gebyar tahun baru</li> <li>- Lanung sesaji watu ulu</li> <li>- Fasilitas : Musholla, MCK, Kantor, Kios Onderamata, Warung, Shelter</li> </ul>
SISB/Bukit Ditata Awan	Desa Soco Pangepok, Jelbuk Utara Kota Jember, 15 Km	<ul style="list-style-type: none"> <li>- Wisata Alam Pegunungan</li> <li>- Fasilitas : Tempat Parkir, Kamar Mandi, Warung</li> </ul>
Bukit Mandigu	Desa Soco, Mumbulsari	- Wisata Alam Perbukitan
Jember Mini Zoo	Jl. Brawijaya, Komplek Hedjo Agung, Tanjung, Mangli, Kaliwates	- Wisata buatan
Taman Nasional Meru Betiri (Pantai Banderait)	Ds. Andongsari Kec. Tempurejo 55 Km arah selatan kota Jember	<ul style="list-style-type: none"> <li>- Wisata alam pantai selatan</li> <li>- Goa Jepang</li> <li>- Trekking, Fishing, Motorboat, Outbond, Shelter Banteng, Perkemahan)</li> <li>- Guest house 8 kamar (16 orang), Kantor</li> </ul>
Padang golf Glantangan	Ds. Pondokrejo Kec. Tempurejo 20 Km arah selatan Kota Jember	- Wisata buatan, Cafe
Wisata Agro Gunung Gumitir (PIPN XII)	Ds. Sidomulyo Kec. Silo 38 Km arah timur kota Jember	<ul style="list-style-type: none"> <li>- Wisata agro dan minat khusus, dengan menikmati pembibitan, penanaman dan penggilingan kopi</li> <li>- Fasilitas : Cafe, Rest Area Gumitir</li> <li>- Terowongan KA (tahun 1901), flying fox, ATV, kereta kelinci, dan suasana perkebunan kopi</li> </ul>
Agrowisata & Loko Tour Garahan	Ds. Garahan Kec. Silo 30 Km Arah timur kota Jember	<ul style="list-style-type: none"> <li>- Wisata alam/buatan dan Minat Khusus</li> <li>- 4 Gerbong dengan kapasitas masing-masing 8 orang</li> <li>- Melewati 2 terowongan dan 7 jembatan serta melintasi pegunungan</li> </ul>

Lanjutan Tabel/Continued Table 7.7

Nama Obyek Wisata <i>Name of Tourism Object</i>	Jarak dari Kota Jember <i>Distance from Jember</i> (Km)	Jenis Obyek Wisata <i>Type of Tourism Object</i>
(1)	(2)	(3)
Mumbul Garden	Desa Lengkon, Kec. Mumbulsari 10 km selatan Kabupaten Jember	- Kolam Renang dan perahu - Arena outbond dan flying fox - Cafetaria - Wisata agro kebun pepaya - Wisata agro kebun pisang
Agrwisata Pusat Penelitian Kopi dan Kakao Indonesia	Ds. Nogosari Kec. Rambipuji 15 Km selatan kota Jember	- Wisata alam dimana kita bisa melihat budidaya tanaman kopi, kakao dan jati pusaka - Pemrosesan biji kakao dan biji kopi - Kantor, perpustakaan, tempat Pembibitan, laboratorium, aula, gazebo - Guest house 12 kamar
Wisata Agro Gunung Gambir (PTPN XII)	Ds. Gelang, Sumberbaru 50 Km arah Barat Laut kota Jember	- Wisata alam dengan Menikmati kebun teh satu-satu dengan ketinggian 920m dpl di Jember, pembuatan bubuk teh serta pemandangan pegunungan alam yang indah dan segar - Penginapan & Kolam renang, Warung, Camping ground
Pemandian Patemon	Ds. Patemon Kec. Tanggul 32 Km arah barat kota Jember	- Wisata alam/buatan - Kolam renang, Warung - Camping ground, Play Ground - Panggung Terbuka
Air Terjun Manggis	Ds. Manggis kec. Tanggul 35 Km arah barat daya kota Jember	- Wisata alam air terjun setinggi 35 meter, hiking, suasana perkebunan dan pedesaan
Air Terjun Tancak	Ds. Suci Kec. Pantii 18 Km arah barat laut kota Jember	- Wisata alam air terjun setinggi 82 meter, nuansa pegunungan - Hiking dan Camping
Taman Botani Sukorambi (TBS)	Ds. Sukorambi Kec. Sukorambi 8 Km arah barat kota Jember	- Wisata buatan - 6 Kolam renang, kolam perahu, pemancingan, outbond, flying fox, mini zoo - Kebun buah dan tanaman herbal - Resto, cafe, gazebo, pendopo dan perpastakan

Lanjutan Tabel/Continued Table 7.7

Nama Obyek Wisata Name of Tourism Object	Jarak dari Kota Jember Distance from Jember (Km)	Jenis Obyek Wisata Type of Tourism Object
(1)	(2)	(3)
Pemandian & Hotel Rembangan	Ds. Kemuning Lor Kec. Arjasa 16 Km arah utara kota Jember	- Wisata alam pegunungan dan minat khusus (Pecinta alam, Perkemahan) - Pekan raya Idul Fitri Rembangan - Pabrik susu sapi dan peternakan sapi perah - Hotel, Restoran, Aula, Lapangan Tennis - Kolam renang, Play Ground - Agrowisata buah naga
Kampung Durian	Pakis, Kec. Panti Area hutan	- Wisata alam buah durian
Agrowisata Cerutu PTPN X Bobbin Kertosari	Ds. Candigati Kec. Arjasa 12 Km arah utara Kota Jember	- Wisata alam/buatan - Kantor, ruang display - Pemrosesan cerutu
Situs Duplang	Desa Kamal Kec. Arjasa 12 Km arah utara Kota Jember	- Situs benda cagar alam batu Menhir (zaman megalitikum)
Air Terjun Stateng	Desa Stateng Kec. Ledokombo 30 Km arah Timur laut kota Jember	- Air terjun setinggi 15 meter
Air Terjun Lereng Raing / Rowosari	Ds. Rowosari Kec. Sumber Jambé 42 Km arah Timur laut kota Jember	- Wisata alam air terjun setinggi 25 meter - Wisata Agro durian
Air Terjun Rondo Kuning	Ds. Gunung Malang Kec. Sumberjambé 40 Km arah Timur laut kota Jember	- Wisata alam air terjun setinggi 60 meter - Camping Ground
Air Terjun Panduman	Ds. Panduman Kec. Jelbuk 20 Km arah utara kota Jember	- Wisata alam air terjun setinggi 55 meter
Goa Pertapan	Kec. Jelbuk 12 Km arah utara Kota Jember	- Wisata alam
Kuburan Agung	Kec. Jelbuk 10 Km arah utara Kota Jember	- Wisata alam/buatan
Wana Wisata Tugu Mاسترtp I & II	Ds. Panduman Kec. Jelbuk 15 Km arah utara Kota Jember	- Wisata alam/buatan - Peninggalan sejarah Pasca Kemerdekaan
Pantai Payangan	Desa Sumberrejo 41 Km arah Selatan kota Jember	- Wisata alam/buatan - Pekan Raya Watu Ulo (1-10 Syawal)
Air Terjun Watu Ondo	Sidodadi, Kec. Tempurejo 40 Km dari Kota Jember	- Wisata alam air terjun

Lanjutan Tabel/Continued Table 7.7

Nama Obyek Wisata <i>Name of Tourism Object</i>	Jarak dari Kota Jember <i>Distance from Jember</i> (Km)	Jenis Obyek Wisata <i>Type of Tourism Object</i>
(1)	(2)	(3)
Air Terjun Sumber Kalong	Dsn. Pandean Desa Seputhh Kec. Mayang 25 Km dari Kota Jember	- Wisata alam air terjun
Pantai Nanggalan	Andongrejo Kec. Tempurejo 30 Km dari Kota Jember	- Wisata alam - Air Tawar di bibir pantai
Perkebunan Garahan	Sidomulyo, Kec. Silo 45 Km Arah ke timur Kota Jember	- Wisata Agro - Kereta Mini
Pemandian & Hotel Kebon Agung	Kel. Kebon Agung Kec. Kallwates 3 Km arah barat kota Jember	- Wisata buatan - Hotel, Aula, Kanitn - Kolam renang, Play Ground,
Titara Jember Park	Kel. Tegalgede Kec. Sumbersari 3 Km arah tenggara kota Jember	- Kolam renang, water boom, - Blanglala, foodcourt - Panggung hiburan, wisata agro - Children Play Ground
Pabrik Gula Semboro	Desa Semboro Kec. Semboro 40 Km arah barat Kota Jember	- Wisata Leri Perkebunan Tebu - Pabrik Gula - Mengenal Peninggalan Sejarah
Pemandian Kimo	Dsn. Kramat Kel. Kranjingan Kec. Sumbersari 7 Km dari Kota Jember	- Wisata buatan - Kolam Renang, Cafe
Tanoker	Kec. Ledokombo 25 Km dari Kota Jember	- Wisata Kebudayaan - Handcraft - Tempat Bermain dan Belajar Permainan Tradisional
Tugu Mastrip + Wana Wisata	Desa Suko Jember Kec. Jelbuk 20 Km dari kota Jember	- Wisata Kebudayaan - Peninggalan Sejarah Pasca Kemerdekaan
Situs Seputhh	Desa Seputhh, Kec. Mayang 16 Km dari Kota Jember	- Wisata alam/buatan - Batu Peninggalan Zaman Purba
Kerajinan Sangkar Burung	Desa Dawuhan Mangli Kec. Kalisat 26 Km dari Kota Jember	- Wisata Kebudayaan - Hasil Kerajinan Sangkar Burung
Ultra Park	Il. Raya Kottablater km 5 Desa. Andong Kec. Ambulu 23 Km arah selatan kota Jember	- Wisata buatan - Kolam renang, Play ground - Cafe, Mushola
Air Terjun Sumbersalak	Desa Sumbersalak Kec Ledokombo 32 Km dari Kota Jember	- Wisata alam air terjun - Tempat Parkir, Warung

Lanjutan Tabel/Continued Table 7.7

<b>Nama Obyek Wisata Name of Tourism Object</b>	<b>Jarak dari Kota Jember Distance from Jember (Km)</b>	<b>Jenis Obyek Wisata Type of Tourism Object</b>
<b>(1)</b>	<b>(2)</b>	<b>(3)</b>
Air Terjun Tancak Tulus	Desa Darungan Kec. Tanggul 46 Km dari Kota Jember	- Wisata alam air terjun 80 m
Pantai Getem	Desa Mojomulyo Kec. Puger 45 Km dari Kota Jember	- Wisata Alam Pantai Selatan - Hutan Mangrove
Air Terjun Antrokan (Sumberlesung)	Desa Sumberlesung Kec. Ledokombo 25 Km arah timur laut Kota Jember	- Wisata Alam Air Terjun 20 m - Nuansa Pedesaan dan Persawahan
Air Terjun Sukma Balang	Kec. Arjasa 20 Km arah utara Kota Jember	- Wisata alam air terjun
Air Terjun Anjamoro	Sumbersalak, Kec. Ledokombo 25 Km dari Kota Jember	- Wisata alam air terjun
Pemandian Taman Tirta	Kec. Ambulo 30 Km dari kota Jember	- Kolam renang, Warung - Playground
Taman Rekreasi Galaxy	Kec. Jemporejo 16 Km dari Kota Jember	- Wisata buatan - Mini zoo, Playground - Pertokoan, Cafe
Air Terjun Pasaran	Gunung malang, Kec. Sumber Jambu 45 Km dari Kota Jember	- Wisata alam air terjun
Dira Kencong Shopping Centre and Waterpark	Jl. Lrakatau No. 93, Pd Waluh, Kencong, Kec. Kencong	- Wisata buatan
Dira Shopping Centre Balung	Jl. Puger, Krajan Lor, Balung Kulon, Kec. Balung	- Wisata buatan

Sumber/Source : Dinas Pariwisata Daerah Kabupaten Jember./ Local Tourism Service Regency of Jember

Tabel  
Table 7.8

Jumlah Object Wisata Menurut Kecamatan di Kabupaten Jember, 2020-2023  
The Number of Tourism Objects by Subdistrict In Jember Regency, 2020-2023

Kecamatan Subdistrict	2020	2021	2022	2023
(1)	(2)	(3)	(4)	(5)
Kencong	--	--	2	2
Gumukmas	--	--	1	1
Puger	--	--	2	2
Waluhan	--	--	2	2
Ambulu	--	--	6	6
Tempurejo	--	--	6	6
Silo	--	--	3	3
Mayang	--	--	2	2
Mumbulsari	--	--	2	2
Jenggawah	--	--	-	-
Ajang	--	--	-	-
Rambipuji	--	--	1	1
Balung	--	--	1	1
Umbulsari	--	--	-	-
Semboro	--	--	1	1
Jombang	--	--	-	-
Sumberbaru	--	--	1	1
Tanggul	--	--	3	3
Bangsalsari	--	--	-	-
Panti	--	--	2	2
Sukorambe	--	--	1	1
Ajasa	--	--	5	5
Pakusari	--	--	-	-
Kalisat	--	--	1	1
Ledokombo	--	--	5	5
Sumberjambe	--	--	3	3
Sukowono	--	--	-	-
Jelbuk	--	--	6	6
Kaliwates	--	--	2	2
Sumbersari	--	--	2	2
Patrang	--	--	-	-
<b>Kabupaten Jember</b>	--	--	<b>60</b>	<b>60</b>

Sumber/Source : Dinas Pariwisata Daerah Kabupaten Jember./ Local Tourism Service Regency of Jember





**PERKEMBANGAN KONDISI JALAN  
DI KABUPATEN JEMBER 2023**

BAIK

2.288,154 KM

SEDANG

230,184 KM

RUSAK  
RINGAN

75,008 KM

RUSAK  
BERAT

229,706 KM





## PENJELASAN TEKNIS

1. Data yang tersaji meliputi data panjang jalan yang terbagi atas jalan negara, jalan provinsi, dan jalan kabupaten, banyaknya kendaraan di Kabupaten Jember menurut jenis kendaraan, jumlah penumpang bus dan angkutan antar kota, Pengeluaran SIM menurut jenisnya, Banyaknya kecelakaan lalu lintas, dan jumlah penumpang kereta api.
2. Data sarana transportasi yang tercakup pada bab ini bersumber dari DPU/ Bina Marga Kabupaten Jember, Kepolisian Negara Republik Indonesia Resort Jember, DLLAJ Balai Pelayanan LLAJ Wilayah V Jember, Bandara Noto Hadi Negoro, dan P.T. Kereta Api Indonesia Daop IX Kabupaten Jember.
3. Data komunikasi yang tercakup meliputi banyaknya kantor pos pembantu menurut kecamatan dan jenisnya. Data komunikasi diperoleh dari PT. Pos Indonesia (Persero) Kantor Pos III Jember dan Badan Pusat Statistik.

## TECHNICAL NOTES

1. *The data presented includes length of roads (which are divided into state road, province road, and regency road), number of vehicles in Jember by the type, number of bus and intercities transportation passangers, issue of SIM by the type, number of traffic accident, and number of train passanger.*
2. *The data of means of transportation included in this chapter is obtained from DPU/ Bina Marga of Jember Regency, DLLAJ Service Center Area V of Jember, Noto Hadi Negoro Airport, and Indonesian Train Company Operational Area IX of Jember Regency.*
3. *The data of communication includes the number of post office by subdistrict and the type. The data of communication is obtained from PT. Pos Indonesia(Persero) Post Office III Jember and Central Statistics Bureau.*

<https://jemberkab.bps.go.id>

**ULASAN****Kereta Api**

Kereta api merupakan salah satu transportasi darat yang menjadi primadona masyarakat saat ini. Berdasarkan data dari PT. KAI Daerah Operasi IX Jember, pada tahun 2023 penumpang kereta api yang berangkat dari beberapa stasiun di Kabupaten Jember adalah sebanyak 2.072.483 orang. Sedangkan untuk penumpang yang turun di beberapa stasiun di Kabupaten Jember adalah sebanyak 2.135.352 orang. Sepanjang tahun 2023 tidak ada penumpang berangkat maupun datang di 3 stasiun Jember yaitu Bangsalsari, Arjasa dan Ledokombo.

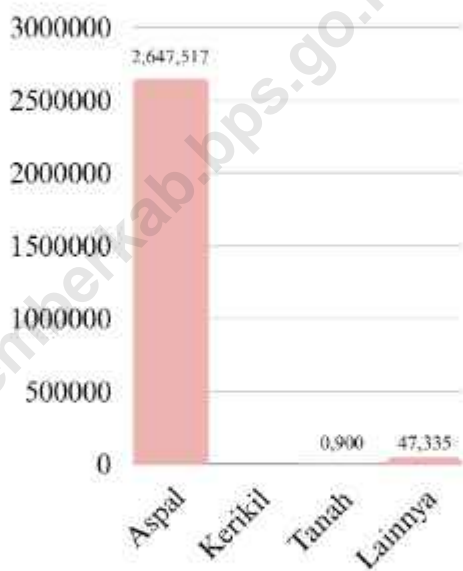
**DESCRIPTION****Train**

*Train is one of the land transportation which is the primadonna of society today. Based on data from PT. KAI Operation Area IX Jember, in 2020 train passengers departing from several stations in Jember Regency were 2.072.483 people. Meanwhile, 2,135,352 passenger got off at several stations in Jember Regency, throughout 2023 there are no passengers departing or arriving from 3 stations in Jember namely Bangsalsari, Arjasa, Ledokombo.*



**Gambar** 8.1  
**Figures**

**Panjang Jalan Menurut Jenis Permukaan Jalan di Kabupaten Jember (km), 2023**  
*Length of Roads by Type of Road Surface in Jember Regency (km), 2021-2023*

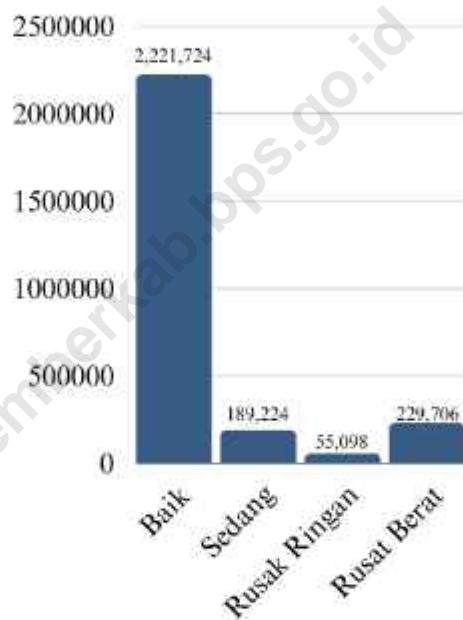


Sumber/Source: DPU/Bina Marga Kabupaten Jember/ Public Works Service

Catatan/Note: \*)Ruas Jalan Provinsi

**Gambar** 8.2  
**Figures**

**Panjang Jalan Menurut Kondisi Jalant Jember, 2023**  
**Road Length According to Jember Road Conditions, 2023**



Sumber/Source: DPU/Bina Marga Kabupaten Jember / Public Works Service

Catatan/Note: \*)Ruas Jalan Provinsi



## 8.1 TRANSPORTASI TRANSPORTATION

**Tabel 8.1.1** Panjang Jalan<sup>1</sup> Menurut Tingkat Kewenangan Pemerintahan di Kabupaten Jember (km), 2021–2023  
*Length of Roads<sup>1</sup> by Level of Government Authority In Jember Regency (km), 2021–2023*

Tingkat Kewenangan Pemerintahan <i>Level of Government Authority</i>	2021	2022	2023
(1)	(2)	(3)	(4)
Negara <sup>2</sup> / <i>State</i> <sup>2</sup>	—	—	—
Provinsi/ <i>Province</i>	196,460*	127,3	127,300
Kabupaten/Kota <i>Regency/Municipality</i>	—	—	2.695,752
<b>Jumlah/Total</b>	<b>196,460*</b>	<b>127,3</b>	<b>2.823,052</b>

Sumber/Source: DPU/Bina Marga Kabupaten Jember/ *Public Works Service*

Catatan/Note: <sup>1</sup>Untuk panjang jalan Provinsi jumlah kondisi jalan termasuk wilayah bondowoso/ *for the length of provincial roads the number of road conditions includes the bondowoso area*

**Tabel 8.1.2** Panjang Jalan Menurut Jenis Permukaan Jalan di Kabupaten Jember (km), 2021–2023  
**Table 8.1.2** Length of Roads by Type of Road Surface In Jember Regency (km), 2021–2023

Jenis Permukaan Jalan Type of Road Surface	2021	2022	2023
(1)	(2)	(3)	(4)
Aspal/Paved	196,460*	127,3**	2.774,817
Kerikil/Gravel	---	---	-
Tanah/Soil	---	---	0,900
Lainnya/Others	---	---	47,335
<b>Jumlah/Total</b>	<b>196,460*</b>	<b>127,3**</b>	<b>2.823,052</b>

Sumber/Source: DPLI/Bina Marga Kabupaten Jember/ Public Works Service

Catatan/Note: \*Untuk panjang jalan Provinsi jumlah kondisi jalan termasuk wilayah bondowoso/ For the length of provincial roads the number of road conditions includes the bondowoso area.

\*\* Bias Jalan Provinsi

**Tabel 8.1.3** Panjang Jalan Menurut Kondisi Jalan di Kabupaten Jember (km), 2021–2023  
**Table** Length of Roads by Condition of Roads In Jember Regency (km), 2021–2023

Kondisi Jalan Condition of Roads	2021	2022	2023
(1)	(2)	(3)	(4)
Baik/Good	174,62*	61,51**	2.288,154
Sedang/Moderate	—	48,62**	230,184
Rusak/Damage	21,84*	17,17**	75,008
Rusak Berat/Severely Damage	—	—	229,706
<b>Jumlah/Total</b>	<b>196,46*</b>	<b>127,30**</b>	<b>2.823,052</b>

Sumber/Source: DPU/Bina Marga Kabupaten Jember/ Public Works Service

Catatan/Note: \*Untuk panjang jalan Provinsi jumlah kondisi jalan termasuk wilayah bondowoso/ for the length of provincial roads the number of road conditions includes the bondowoso area

\*\* Ruas Jalan Provinsi

**Tabel 8.1.4** Perkembangan Banyaknya Kendaraan Menurut Jenis Kendaraan Berdasarkan Catatan Kepolisian Resort Jember, 2021 – 2023  
*The Development of The Number of Vehicle By The Type Based on The Record of Jember Police, 2021 – 2023*

Jenis Kendaraan Type of Vehicle	2021	2022	2023
(1)	(2)	(3)	(4)
1. Sepeda motor/ Motorcycle	891.541	913.978	941.152
2. Jeep/ Jeep	6.767	6.589	6.717
3. Sedan/ Car	9.420	9.239	9.268
4. Colt station/ Colt station	58.202	65.319	72.940
5. Truck/ Truck	10.397	10.429	10.637
6. Colt pick up/ Colt pick up	13.870	15.610	16.638
7. Bus/ Bus	1.055	1.065	1.114
8. Ambulance/ Ambulance	329	345	362
9. Roda 3/ Pedicab	4.115	4.299	4.530
<b>Jumlah/ Total</b>	<b>995.696</b>	<b>1.026.873</b>	<b>1.063.358</b>

Sumber/Source: SATLANTAS POLRES Jember/ Traffic Police Regency of Jember

**Tabel  
Table 8.1.5**

**Perkembangan Banyaknya Pengeluaran Surat Ijin Mengemudi (SIM) Kendaraan Bermotor Menurut Jenis SIM di Kabupaten Jember, 2023**  
*The Development of The Number of Issued Driving License (SIM) Motor Vehicle By The Type of SIM in Jember Regency, 2023*

Kelas SIM SIM Class	2019	2020	2021	2022	2023
(1)	(3)	(4)	(5)	(6)	(6)
<b>1. SIM A</b>					
-A	14.901	18.326	19.253	15.895	18.041
-A umum/general	20	20	9	7	4
<b>2. SIM B</b>					
-B I	857	1.019	1.041	1.201	806
-B I umum/general	577	617	577	525	529
-B II	115	139	132	112	86
-B II umum/general	773	798	740	602	637
<b>3. SIM C</b>					
-C	41.163	44.131	50.539	38.311	39.506
<b>4. SIM D</b>					
-D	14	51	21	43	4
<b>Jumlah/Total</b>	<b>58.420</b>	<b>65.101</b>	<b>72.312</b>	<b>56.696</b>	<b>59.613</b>

Sumber/Source: SATLANTAS POLRES Jember/ Traffic Police Agency of Jember  
Catatan : SIM D : Sim Khusus Penyandang Cacat

**Tabel**  
**Table 8.1.6**

**Banyaknya Pengeluaran Surat Ijin Mengemudi (SIM) Kendaraan Bermotor Menurut Menurut Bulan dan Jenis SIM di Kabupaten Jember , 2023**  
*The Number of Issued Driving License (SIM) Motor Vehicle By Month and Type of SIM In Jember Regency, 2023*

Bulan Month	Jenis SIM/ Type of SIM								Jumlah/ Total
	A	A Umum	B I	B I Umum	B II	B II Umum	C	D	
(1)	(2)	(3)	(4)	(5)	(6)	(7)	(8)	(9)	(10)
Januari/January	1.628	-	87	45	12	60	2.926	-	4.758
Februari/February	1.310	-	73	36	6	54	2.600	-	4.079
Maret/March	1.628	2	73	55	5	61	3.244	1	5.069
April/April	1.496	-	55	34	8	43	2.969	-	4.605
Mei/May	2.054	-	79	56	6	77	4.074	1	6.347
Juni/June	1.771	-	89	61	5	78	3.725	-	5.729
Juli/July	1.921	2	96	51	12	73	4.168	-	6.323
Agustus/August	1.470	-	60	48	9	45	4.080	-	5.712
September/September	1.215	-	56	24	4	36	3.062	1	4.398
Oktober/October	1.273	-	48	39	4	34	3.227	-	4.625
November/November	1.119	-	47	39	5	35	2.682	-	3.927
Desember/December	1.156	-	43	41	10	41	2.749	2	4.041
<b>Jumlah/Total</b>	<b>18.041</b>	<b>4</b>	<b>806</b>	<b>579</b>	<b>86</b>	<b>622</b>	<b>38.311</b>	<b>5</b>	<b>59.613</b>

Sumber/Source: SATLANTAS POLRES Jember/ Traffic Police Regency of Jember

Catatan : SIM D : Sim Khusus Penyandang Cacat

**Tabel**  
**Table** 8.1.7

**Banyaknya Penumpang Angkutan Kota/Pedesaan Menurut PO yang Berangkat dan Datang di Terminal Ambulu Menurut Bulan di Kabupaten Jember, 2023**  
*The Number of Passengers City/Rural Transport by PO from and to Ambulu Station by Month in Jember Regency, 2023*

Kode Trayek Trajectory Code	Trayek Trajectory	Daerah Operasi MPU/Mikrobus Operation Area				Jumlah Total
		Jember	Lumajang	Bondowoso	Probolinggo	
(1)		(2)	(3)	(4)	(5)	(6)
212301	Jember - Probolinggo	2	-	-	-	2
232401	Jember - Lumajang	-	-	-	-	-
222301	Jember - Genteng	-	-	-	-	-
323601	Jember - Bondowoso	3	-	-	-	3
222302	Lumajang (minak koncar) - Randu Agung - Jember	2	-	-	-	2
222302	Bondowoso - Jember	-	-	-	-	-
252601	Bondowoso - Situbondo	-	-	-	-	-
212501	Bondowoso - Arak-arak - Besuki	-	-	3	-	3
212502	Situbondo - Probolinggo	-	-	-	-	-
242501	Situbondo - Banyuwangi	-	-	-	-	-
252501	Besuki - Probolinggo	-	-	-	-	-
202101	Lumajang - Kerccong - Kastyan - Jember	-	4	-	-	4
222302	Dampit - Lumajang	-	24	-	-	24
222301	Probolinggo - Jember	-	21	-	-	21
212301	Lumajang - Randu Agung - Jember	-	-	-	-	-
182201	Probolinggo - Gempol	-	-	-	-	-
212501	Probolinggo - Situbondo	-	1	-	-	1
<b>Jumlah/Total</b>		<b>7</b>	<b>50</b>	<b>3</b>	<b>-</b>	<b>60</b>

Sumber/Source: SAILANTAS POLRES Jember/ Traffic Police Regency of Jember

**Tabel**  
**Table** 8.1.8

**Banyaknya Penumpang AKDP menurut PO yang Berangkat dan Datang di Terminal Arjasa Menurut Bulan di Kabupaten Jember, 2023**  
**The Number of Passengers AKDP by PO from and to Arjasa Station by Month in Jember Regency, 2023**

Bulan Month	Arjasa-Situbondo					
	Jember Indah		Restu Agung		Borobudur	
	Berangkat Depart	Datang Arrived	Berangkat Depart	Datang Arrived	Berangkat Depart	Datang Arrived
(1)	(2)	(3)	(4)	(5)	(6)	(7)
Januari/January	4.201	1.408	813	466	-	-
Februari/February	4.551	1.907	162	127	34	9
Maret/March	5.081	2.077	7	9	26	15
April/April	6.066	2.346	37	43	25	-
Mei/May	5.208	1.737	-	-	24	22
Juni/June	1.941	4.977	18	10	-	-
Juli/July	6.130	2.574	-	-	-	-
Agustus/August	5.277	2.045	-	-	-	-
September/September	5.767	2.170	-	-	-	-
Oktober/October	6.622	2.653	-	-	-	-
November/November	6.001	2.386	-	-	24	14
Desember/December	6.741	2.727	-	-	13	-
<b>Jumlah/Total</b>	<b>63.586</b>	<b>29.207</b>	<b>1.037</b>	<b>655</b>	<b>146</b>	<b>60</b>



Lanjutan Tabel/Continued Table 8.1.8

Bulan Month	Arjasa-Situbondo			
	Roda Mas Asia		Putra Mandiri	
	Berangkat Depart	Datang Arrived	Berangkat Depart	Datang Arrived
(1)	(2)	(3)	(4)	(5)
Januari/January	-	-	906	423
Februari/February	582	405	125	71
Maret/March	748	461	995	548
April/April	902	636	968	597
Mai/May	904	640	1.171	736
Juni/June	405	669	591	962
Juli/July	793	579	927	594
Agustus/August	863	601	1.027	632
September/September	894	632	937	644
Oktober/October	766	561	1.040	677
November/November	798	515	852	551
Desember/December	942	578	1.012	621
<b>Jumlah/Total</b>	<b>8.597</b>	<b>6.277</b>	<b>10.551</b>	<b>7.056</b>

Sumber/Source: UPT, Pengelolaan Prasarana Perhubungan Lalu Lintas Angkutan Jalan Jember-Ditshub Prov Jatim/ UPT, Management of Road Transportation Road Transportation Infrastructure Jember Regency-East Java Provincial Transportation Office

**Tabel**  
**Table** 8.1.9

**Banyaknya Penumpang Angkutan Kota menurut Kode Angkot yang Berangkat dan Datang di Terminal Arjasa Menurut Bulan di Kabupaten Jember, 2023**  
*The Number of Passengers City Transport by Code Transport from and to Arjasa Station by Month In Jember Regency, 2023*

Bulan Month	Arjasa-TW.Alun			
	A		B	
	Berangkat Depart	Datang Arrived	Berangkat Depart	Datang Arrived
(1)	(2)	(3)	(4)	(5)
Januari/January	2.157	1.745	2.570	1.792
Februari/February	2.317	1.777	2.444	1.883
Maret/March	2.496	1.978	2.797	2.007
April/April	3.006	2.242	3.415	2.432
Mei/May	3.106	2.265	3.159	2.332
Juni/June	2.995	2.314	3.071	2.393
Juli/July	3.260	2.582	3.016	2.457
Agustus/August	3.081	2.267	2.836	2.184
September/September	2.875	2.228	2.882	2.239
Oktober/October	3.331	2.612	3.381	2.573
November/November	3.000	2.403	2.838	2.253
Desember/December	3.057	2.606	3.139	2.649
<b>Jumlah/Total</b>	<b>34.681</b>	<b>27.019</b>	<b>35.548</b>	<b>27.194</b>

Lanjutan Tabel/Continued Table 8.1.9

Bulan Month	Arjasa-Kampus-Pakusari		Arjasa-Gebang-Tw.Alun	
	K		L	
	Berangkat Depart	Datang Arrived	Berangkat Depart	Datang Arrived
(1)	(2)	(3)	(4)	(5)
Januari/January	593	420	-	-
Februari/February	600	445	-	-
Maret/March	763	522	-	-
April/April	748	522	-	-
Mai/May	817	587	-	-
Juni/June	705	501	-	-
Juli/July	893	718	-	-
Agustus/August	712	566	-	-
September/September	907	697	-	-
Oktober/October	817	646	-	-
November/November	743	640	11	9
Desember/December	920	805	-	-
<b>Jumlah/Total</b>	<b>9.218</b>	<b>7.069</b>	<b>11</b>	<b>9</b>

Lanjutan Tabel/Continued Table 8.1.9

Bulan Month	Arjasa-Ajung				Ajung-Arjasa	
	O		P		N	
	Berangkat Depart	Datang Arrived	Berangkat Depart	Datang Arrived	Berangkat Depart	Datang Arrived
(1)	(2)	(3)	(4)	(5)	(6)	(7)
Januari/January	652	399	-	-	573	370
Februari/February	554	345	-	-	472	329
Maret/March	488	248	-	-	609	414
April/April	492	316	-	-	711	500
Mei/May	533	307	-	-	683	488
Juni/June	464	306	-	-	828	591
Juli/July	639	425	-	-	719	629
Agustus/August	582	298	-	-	704	445
September/September	452	225	-	-	733	529
Oktober/October	338	187	-	-	760	575
November/November	383	212	-	-	721	527
Desember/December	691	499	-	-	890	695
<b>Jumlah/Total</b>	<b>6.268</b>	<b>3.767</b>	<b>-</b>	<b>-</b>	<b>8.403</b>	<b>6.092</b>

Sumber/Source: UPE, Pengelolaan Prasarana Perhubungan Lalu Lintas Angkutan Jalan Jember-Dishub Prov Jatim/ UPT, Management of Road Transportation Road Transportation Infrastructure Jember Regency-East Java Provincial Transportation Office

**Tabel**  
**Table** 8.1.10

**Banyaknya Armada menurut PO dan Kode Angkot yang Berangkat dan Datang di Terminal Arjasa Kabupaten Jember, 2023**  
**The Number of Unit by PO and Code Transport from and to Arjasa Station in Jember Regency, 2023**

Nama PO <i>Type of Product</i>	Jurusa <i>Majors</i>	2022	2023
(1)	(2)	(3)	(4)
<b>A. AKDP</b>			
Jember Indah	Arjasa-Situbondo	10	11
Restu Agung	Arjasa-Situbondo	1	1
Roda Mas Asia	Arjasa-Situbondo	-	1
Bombodur	Arjasa-Situbondo	-	-
Putra Mandiri	Arjasa-Situbondo	1	1
<b>Jumlah/Total</b>		<b>12</b>	<b>14</b>
<b>B. Angkutan Kota/ City Transport</b>			
A	Arjasa-Tw Alun	32	32
B	Arjasa-Tw Alun	31	31
K	Arjasa-Kampus-Pakusari	10	16
N	Ajung-Arjasa	4	14
O	Arjasa-Ajung	3	14
P	Arjasa-Ajung	-	-
L	Arjasa-Gebang-Tw Alun	2	1
<b>Jumlah/Total</b>		<b>82</b>	<b>108</b>

Sumber/Source: UPT. Pengelolaan Prasarana Perhubungan Lalu Lintas Angkutan Jalan Jember-Ditshub Prov Jatim/ UPT. Management of Road Transportation Road Transportation Infrastructure Jember Regency-East Java Provincial Transportation Office

**Tabel**  
**Table** 8.1.11

**Banyaknya Penumpang AKDP menurut PO yang Berangkat dan Datang di Terminal Ambulu Menurut Bulan di Kabupaten Jember, 2023**  
*The Number of Passengers AKDP by PO from and to Ambulu Station by Month In Jember Regency, 2023*

Bulan Month	Ambulu-Malang			
	Borobudur		Restu Agung	
	Berangkat Depart	Datang Arrived	Berangkat Depart	Datang Arrived
(1)	(2)	(3)	(4)	(5)
Januari/January	-	-	68	12
Februari/February	-	-	71	14
Maret/March	-	-	90	14
April/April	-	-	71	9
Mai/May	-	-	103	4
Juni/June	-	-	57	2
Juli/July	-	-	43	3
Agustus/August	-	-	13	1
September/September	-	-	26	2
Oktober/October	-	-	15	-
November/November	-	-	7	-
Desember/December	-	-	-	-
<b>Jumlah/Total</b>	<b>-</b>	<b>-</b>	<b>564</b>	<b>61</b>

Lanjutan Tabel/Continued Table 8.1.11

Bulan Month	Ambulu-Ponorogo		Ambulu-Madura	
	Akas		Restu Agung	
	Berangkat Depart	Datang Arrived	Berangkat Depart	Datang Arrived
(1)	(6)	(7)	(8)	(9)
Januari/January	161	101	-	-
Februari/February	121	115	-	-
Maret/March	70	49	-	-
April/April	145	95	-	-
Mai/May	137	112	-	-
Juni/June	94	67	-	-
Juli/July	107	153	-	-
Agustus/August	42	15	-	-
September/September	75	54	-	-
Oktober/October	68	71	-	-
November/November	90	76	-	-
Desember/December	146	119	-	-
<b>Jumlah/Total</b>	<b>1.256</b>	<b>1.027</b>	-	-

Lanjutan Tabel/Continued Table 8.1.11

Bulan Month	Ambulu-Surabaya					
	Akas		Ladju		Sabar Indah	
	Berangkat Depart	Datang Arrived	Berangkat Depart	Datang Arrived	Berangkat Depart	Datang Arrived
(1)	(10)	(11)	(12)	(13)	(14)	(15)
Januari/January	-	-	1.342	1.016	930	826
Februari/February	-	-	1.047	984	759	621
Maret/March	-	-	1.193	1.039	794	780
April/April	-	-	1.666	1.556	1.396	1.455
Mei/May	-	-	1.416	1.071	1.191	962
Juni/June	-	-	949	953	896	858
Juli/July	-	-	1.147	1.025	1.027	1.034
Agustus/August	-	-	1.161	985	768	602
September/September	-	-	1.040	883	652	643
Oktober/October	-	-	1.279	1.222	700	627
November/November	-	-	1.073	919	648	539
Desember/December	-	-	1.157	1.192	727	667
<b>Jumlah/Total</b>	<b>0</b>	<b>0</b>	<b>14.470</b>	<b>12.845</b>	<b>10.488</b>	<b>9.614</b>

Sumber/Source: UPT, Pengelolaan Prasarana Perhubungan Lalu Lintas Angkutan Jalan Jember-Dishub Prov Jatim/ UPT, Management of Road Transportation Road Transportation Infrastructure Jember Regency-East Java Provincial Transportation Office



**Tabel**  
**Table** 8.1.12

**Banyaknya Armada menurut PO dan Kode Angkot yang Berangkat dan Datang di Terminal Ambulu Kabupaten Jember, 2023**  
*The Number of Unit by PO and Code Transport from and to Ambulu Station In Jember Regency, 2023*

Nama PO <i>Type of Product</i>	Jurusan <i>Majors</i>	2022	2023
(1)	(2)	(3)	(4)
<b>A. AKDP</b>			
Borobudur	Ambulu-Malang	-	-
Restu Agung	Ambulu-Malang	1	1
Akas	Ambulu-Ponorogo	2	3
Akas	Ambulu-Madura	-	-
Akas	Ambulu-Surabaya	-	-
Ladju	Ambulu-Surabaya	8	8
Sabar Indah	Ambulu-Surabaya	11	7
<b>Jumlah/Total</b>		<b>22</b>	<b>19</b>
<b>B. Angkutan Kota/Pedesaan City/Rural Transport</b>			
Damri	Tw. Alun-Andongrejo	2	2
Damri	Tw. Alun-Payangan	2	2
Damri	Tw. Alun-Candipuro	-	-
<b>Jumlah/Total</b>		<b>4</b>	<b>4</b>

Sumber/Source: UPT. Pengelolaan Prasarana Perhubungan Lalu Lintas Angkutan Jalan Jember-Ditshub Prov Jatim/ UPT. Management of Road Transportation Road Transportation Infrastructure Jember Regency-East Java Provincial Transportation Office.

**Tabel**  
**Table** 8.1.13

**Banyaknya Kecelakaan Lalu Lintas Menurut Bulan dan Korban/Kerugian di Kabupaten Jember, 2023**  
*The Number of Traffic Accident By Month and Victim/Loss in Jember Regency, 2023*

Bulan Month	Kejadian Kecelakaan Accident Happening	Korban/Victim			Kerugian Loss (Rp)
		Meninggal Dead	Luka berat Severely Injured	Luka ringan Mildly Injured	
(1)	(2)	(3)	(4)	(5)	(6)
Januari/January	129	29	-	144	150.600.000
Februari/February	78	16	-	88	134.800.000
Maret/March	143	33	-	155	159.300.000
April/April	121	30	-	146	189.200.000
Mei/May	133	26	-	160	196.200.000
Juni/June	99	20	-	108	151.700.000
Juli/July	131	29	2	148	144.000.000
Agustus/August	93	15	-	126	129.500.000
September/September	137	31	-	166	197.000.000
Oktober/October	117	25	-	117	169.000.000
November/November	108	23	1	138	146.800.000
Desember/December	93	21	1	106	167.600.000
<b>Jumlah/Total</b>	<b>1.382</b>	<b>298</b>	<b>4</b>	<b>1.802</b>	<b>1.935.700.000</b>

Sumber/Source: SATLANTAS POLRES Jember/ Traffic Police Regency of Jember

**Tabel**  
**Table** 8.1.14

**Banyaknya Penumpang Kereta Api yang Datang dan Berangkat Setiap bulan di Kabupaten Jember, 2023**  
*The Number of Train Coming and Leaving Passengers by Month in Jember Regency, 2023*

Bulan Month	Penumpang/ Passengers	
	Berangkat Depart	Datang Arrived
(1)	(2)	(3)
Januari/ January	118.582	119.532
Februari/ February	104.034	102.792
Maret/ March	144.355	143.242
April/ April	129.314	131.367
Mai/ May	212.474	223.493
Juni/ June	389.696	198.194
Juli/ July	219.345	235.118
Agustus/ August	164.795	175.196
September/ September	170.928	178.523
Oktober/ October	197.570	207.131
November/ November	188.943	190.580
Desember/ December	232.447	230.184
<b>Jumlah/ Total</b>	<b>2.072.483</b>	<b>2.135.352</b>

Sumber/ Source: PT KAI Daerah Operasi IX Jember / PT KAI Operational Area IX Jember

**Tabel**  
**Table** 8.1.15

**Banyaknya Penumpang Kereta Api yang Datang, Berangkat di bulan Januari menurut Stasiun di Kabupaten Jember, 2023**  
*The Number of Train Coming and Leaving Passengers In January by According Station in Jember Regency, 2023*

Stasiun Station	Berangkat Leaving			Datang Coming		
	Pria	Wanita	Jumlah	Pria	Wanita	Jumlah
(1)	(2)	(3)	(4)	(5)	(6)	(7)
Tanggul	2.872	3.525	6.397	2.420	2.972	5.392
Bangsalsari	-	-	-	-	-	-
Rambipuji	2.257	2.771	5.028	1.942	2.384	4.326
Jember	34.759	42.673	77.432	36.369	44.649	81.018
Arjasa	-	-	-	-	-	-
Kaltsat	2.302	2.825	5.127	2.091	2.567	4.658
Ledokombo	-	-	-	-	-	-
<b>Jumlah/Total</b>	<b>42.190</b>	<b>51.794</b>	<b>93.984</b>	<b>42.822</b>	<b>52.572</b>	<b>95.394</b>

Sumber/Source: PT KAI Daerah Operasi IX Jember/PT KAI Operational Area IX Jember

Tabel  
Table 8.1.16

Banyaknya Penumpang Kereta Api yang Datang, Berangkat di bulan Februari menurut Stasiun di Kabupaten Jember, 2023  
The Number of Train Coming and Leaving Passengers in February by According Station in Jember Regency, 2023

Stasiun Station	Berangkat Leaving			Datang Coming		
	Pria	Wanita	Jumlah	Pria	Wanita	Jumlah
(1)	(2)	(3)	(4)	(5)	(6)	(7)
Tanggul	2.350	2.886	5.236	2.057	2.525	4.582
Bangsalsari	-	-	-	-	-	-
Rambipuji	1.908	2.343	4.251	1.705	2.094	3.799
Jember	31.833	39.081	70.914	35.011	42.982	77.993
Arjasa	-	-	-	-	-	-
Kalsat	2.291	2.812	5.103	2.060	2.529	4.589
Ledokombo	-	-	-	-	-	-
<b>Jumlah/Total</b>	<b>38.382</b>	<b>47.122</b>	<b>85.504</b>	<b>40.833</b>	<b>50.130</b>	<b>90.963</b>

Sumber/Source: PT KAI Daerah Operasi IX, Jember / PT KAI Operational Area IX, Jember

**Tabel**  
**Table** 8.1.17

**Banyaknya Penumpang Kereta Api yang Datang, Berangkat di bulan Maret menurut Stasiun di Kabupaten Jember, 2023**  
*The Number of Train Coming and Leaving Passengers in March by According Station in Jember Regency, 2023*

Stasiun Station	Berangkat Leaving			Datang Coming		
	Pria	Wanita	Jumlah	Pria	Wanita	Jumlah
(1)	(2)	(3)	(4)	(5)	(6)	(7)
Tanggal	2.662	3.267	5.929	2.419	2.969	5.388
Bangsalsari	-	-	-	-	-	-
Rambipuji	2.243	2.753	4.996	2.015	2.474	4.489
Jember	34.974	42.936	77.910	35.404	43.464	78.868
Arjasa	-	-	-	-	-	-
Kalsat	2.018	2.478	4.496	1.711	2.101	3.812
Ledokombo	-	-	-	-	-	-
<b>Jumlah/Total</b>	<b>41.897</b>	<b>51.434</b>	<b>93.331</b>	<b>41.549</b>	<b>51.008</b>	<b>92.557</b>

Sumber/Source: PT KAI Daerah Operasi IX Jember/PT KAI Operational Area IX Jember

**Tabel**  
**Table** 8.1.18

**Banyaknya Penumpang Kereta Api yang Datang, Berangkat di bulan April menurut Stasiun di Kabupaten Jember, 2023**  
*The Number of Train Coming and Leaving Passengers in April by According Station In Jember Regency, 2023*

Stasiun Station	Berangkat Leaving			Datang Coming		
	Pria	Wanita	Jumlah	Pria	Wanita	Jumlah
(1)	(2)	(3)	(4)	(5)	(6)	(7)
Tanggal	3.158	3.878	7.036	3.534	4.338	7.872
Bangsalsari	-	-	-	-	-	-
Rambipuji	2.644	3.247	5.891	2.592	3.182	5.774
Jember	37.206	45.676	82.882	35.066	43.049	78.115
Arjasa	-	-	-	-	-	-
Kalsat	2.208	2.711	4.919	2.063	2.532	4.595
Ledokombo	-	-	-	-	-	-
<b>Jumlah/Total</b>	<b>45.216</b>	<b>55.512</b>	<b>100.728</b>	<b>43.255</b>	<b>53.301</b>	<b>96.356</b>

Sumber/Source: PT KAI Daerah Operasi IX Jember/PT KAI Operational Area IX Jember

Tabel  
Table 8.1.19

Banyaknya Penumpang Kereta Api yang Datang, Berangkat di bulan Mei menurut Stasiun di Kabupaten Jember, 2023  
*The Number of Train Coming and Leaving Passengers In May by According Station In Jember Regency, 2023*

Stasiun Station	Berangkat Leaving			Datang Coming		
	Pria	Wanita	Jumlah	Pria	Wanita	Jumlah
(1)	(2)	(3)	(4)	(5)	(6)	(7)
Tanggul	3.870	4.751	8.621	3.524	4.327	7.851
Bangsalsari	-	-	-	-	-	-
Rambipuji	2.616	3.211	5.827	2.151	2.641	4.792
Jember	39.070	47.965	87.035	40.601	49.844	90.445
Arjasa	-	-	-	-	-	-
Kalsat	2.843	3.491	6.334	2.376	2.917	5.293
Ledokombo	-	-	-	-	-	-
<b>Jumlah/Total</b>	<b>48.399</b>	<b>59.418</b>	<b>107.817</b>	<b>48.652</b>	<b>59.729</b>	<b>108.381</b>

Sumber/Source: PT KAI Daerah Operasi IX Jember / PT KAI Operational Area IX Jember



**Tabel**  
**Table** 8.1.20

**Banyaknya Penumpang Kereta Api yang Datang, Berangkat di bulan Juni menurut Stasiun di Kabupaten Jember, 2021**  
*The Number of Train Coming and Leaving Passengers In June by According Station In Jember Regency, 2021*

Stasiun Station	Berangkat Leaving			Datang Coming		
	Pria	Wanita	Jumlah	Pria	Wanita	Jumlah
(1)	(2)	(3)	(4)	(5)	(6)	(7)
Tanggul	3.529	4.333	7.862	3.522	4.324	7.846
Bangsalsari	-	-	-	-	-	-
Rambipuji	2.701	3.316	6.017	2.418	2.968	5.386
Jember	43.221	53.061	96.282	41.111	50.470	91.581
Arjasa	-	-	-	-	-	-
Kalsat	2.672	3.281	5.953	2.685	3.297	5.982
Ledokombo	-	-	-	-	-	-
<b>Jumlah/Total</b>	<b>52.123</b>	<b>63.991</b>	<b>116.114</b>	<b>49.736</b>	<b>61.059</b>	<b>110.795</b>

Sumber/Source: PT KAI Daerah Operasi IX, Jember/ PT KAI Operational Area IX, Jember

Tabel  
Table 8.1.21

Banyaknya Penumpang Kereta Api yang Datang, Berangkat di bulan Juli menurut Stasiun di Kabupaten Jember, 2023  
The Number of Train Coming and Leaving Passengers in July by According Station in Jember Regency, 2023

Stasiun Station	Berangkat Leaving			Datang Coming		
	Pria	Wanita	Jumlah	Pria	Wanita	Jumlah
(1)	(2)	(3)	(4)	(5)	(6)	(7)
Tanggul	4.395	5.396	9.791	3.973	4.877	8.850
Bangsalsari	-	-	-	-	-	-
Rambipuji	3.040	3.731	6.771	2.693	3.307	6.000
Jember	44.820	55.023	99.843	46.164	56.673	102.837
Arjasa	-	-	-	-	-	-
Kallsat	2.879	3.535	6.414	2.687	3.299	5.986
Ledokombo	-	-	-	-	-	-
<b>Jumlah/Total</b>	<b>55.134</b>	<b>67.685</b>	<b>122.819</b>	<b>55.517</b>	<b>68.156</b>	<b>123.673</b>

Sumber/Source: PT KAI Daerah Operasi IX, Jember / PT KAI Operational Area IX, Jember

Tabel  
Table 8.1.22

Banyaknya Penumpang Kereta Api yang Datang, Berangkat di bulan Agustus menurut Stasiun di Kabupaten Jember, 2023  
The Number of Train Coming and Leaving Passengers in August by According Station in Jember Regency, 2023

Stasiun Station	Berangkat Leaving			Datang Coming		
	Pria	Wanita	Jumlah	Pria	Wanita	Jumlah
(1)	(2)	(3)	(4)	(5)	(6)	(7)
Tanggul	3.475	4.266	7.741	3.170	3.892	7.062
Bangsalsari	-	-	-	-	-	-
Rambipuji	2.678	3.287	2.483	2.483	3.049	5.532
Jember	37.118	45.568	82.686	38.807	47.643	86.450
Arjasa	-	-	-	-	-	-
Kalsat	1.913	2.349	4.262	1.674	2.055	3.729
Ledokombo	-	-	-	-	-	-
<b>Jumlah/Total</b>	<b>45.184</b>	<b>55.470</b>	<b>100.654</b>	<b>46.734</b>	<b>56.630</b>	<b>102.773</b>

Sumber/Source: PT KAI Daerah Operasi IX, Jember/ PT KAI Operational Area IX, Jember

**Tabel**  
**Table** 8.1.23

**Banyaknya Penumpang Kereta Api yang Datang, Berangkat di bulan September menurut Stasiun di Kabupaten Jember, 2023**  
**The Number of Train Coming and Leaving Passengers in September by According Station in Jember Regency, 2023**

Stasiun Station	Berangkat Leaving			Datang Coming		
	Pria	Wanita	Jumlah	Pria	Wanita	Jumlah
(1)	(2)	(3)	(4)	(5)	(6)	(7)
Tanggul	3.560	4.371	7.931	3.468	4.258	7.726
Bangsalsari	-	-	-	-	-	-
Rambipuji	2.838	3.485	6.323	2.732	3.353	6.085
Jember	38.058	46.723	84.781	37.837	46.452	84.289
Arjasa	-	-	-	-	-	-
Kalsat	2.045	2.510	4.555	1.955	2.399	4.354
Ledokombo	-	-	-	-	-	-
<b>Jumlah/Total</b>	<b>46.501</b>	<b>57.089</b>	<b>103.590</b>	<b>45.992</b>	<b>56.462</b>	<b>102.454</b>

Sumber/Source: PT KAI Daerah Operas IX Jember/ PT KAI Operational Area IX Jember

Tabel  
Table 8.1.24

Banyaknya Penumpang Kereta Api yang Datang, Berangkat di bulan Oktober menurut Stasiun di Kabupaten Jember, 2023  
The Number of Train Coming and Leaving Passengers in October by According Station in Jember Regency, 2023

Stasiun Station	Berangkat Leaving			Datang Coming		
	Pria	Wanita	Jumlah	Pria	Wanita	Jumlah
(1)	(2)	(3)	(4)	(5)	(6)	(7)
Tanggul	3.926	4.820	8.746	3.685	4.525	8.210
Bangsalsari	-	-	-	-	-	-
Rambipuji	3.220	3.954	7.174	2.931	3.598	6.529
Jember	39.489	48.480	87.969	41.132	50.497	91.629
Arjasa	-	-	-	-	-	-
Kalsat	2.679	3.289	5.968	2.383	2.926	5.309
Ledokumbo	-	-	-	-	-	-
<b>Jumlah/Total</b>	<b>49.314</b>	<b>60.543</b>	<b>109.857</b>	<b>50.131</b>	<b>61.546</b>	<b>111.677</b>

Sumber/Source: PT KAI Daerah Operasi IX Jember/PT KAI Operational Area IX Jember

Tabel  
Table 8.1.25

Banyaknya Penumpang Kereta Api yang Datang, Berangkat di bulan November menurut Stasiun di Kabupaten Jember, 2023  
The Number of Train Coming and Leaving Passengers in November by According Station in Jember Regency, 2023

Stasiun Station	Berangkat Leaving			Datang Coming		
	Pria	Wanita	Jumlah	Pria	Wanita	Jumlah
(1)	(2)	(3)	(4)	(5)	(6)	(7)
Tanggul	3.773	4.632	8.405	3.765	4.623	8.388
Bangsalsari	-	-	-	-	-	-
Rambipuji	3.061	3.757	6.818	2.903	3.564	6.467
Jember	38.526	47.297	85.823	38.420	47.168	85.588
Arjasa	-	-	-	-	-	-
Kalsat	2.627	3.225	5.852	2.522	3.097	5.619
Ledokombo	-	-	-	-	-	-
<b>Jumlah/Total</b>	<b>47.987</b>	<b>58.911</b>	<b>106.898</b>	<b>47.610</b>	<b>58.452</b>	<b>106.062</b>

Sumber/Source: PT KAI Daerah Operasi IX Jember / PT KAI Operational Area IX Jember

**Tabel**  
**Table** 8.1.26

**Banyaknya Penumpang Kereta Api yang Datang, Berangkat di bulan Desember menurut Stasiun di Kabupaten Jember, 2023**  
*The Number of Train Coming and Leaving Passengers in December by According Station In Jember Regency, 2023*

Stasiun Station	Berangkat Leaving			Datang Coming		
	Pria	Wanita	Jumlah	Pria	Wanita	Jumlah
(1)	(2)	(3)	(4)	(5)	(6)	(7)
Tanggul	3.594	4.854	8.448	4.078	5.006	9.084
Bangsalsari	-	-	-	-	-	-
Rambipuji	3.261	4.004	3.063	3.063	3.760	6.823
Jember	45.396	55.731	101.127	43.227	53.069	96.296
Arjasa	-	-	-	-	-	-
Kalisat	3.343	4.105	7.448	3.442	4.226	7.668
Ledokombo	-	-	-	-	-	-
<b>Jumlah/Total</b>	<b>55.594</b>	<b>68.694</b>	<b>124.288</b>	<b>53.810</b>	<b>66.061</b>	<b>119.871</b>

Sumber/Source: PT KAI Daerah Operasi IX Jember/ PT KAI Operational Area IX Jember

**Tabel**  
**Table** 8.1.27

**Banyaknya Muatan Kereta Api yang Berangkat menurut Stasiun dan Nama Kereta Api bulan Januari di Kabupaten Jember, 2023**  
**The Number of Freight Trains Departing According to The Station and Train In Jember Regency, 2023**

Stasiun Station	Nama Kereta Api/ Train					
	TAWANGALUH (KTG - ML)	TAWANGALUH (ML - KTG)	SITARANUNG (KTG - LPR)	SITARANUNG (LPR - KTG)	WIDYAKRUSUMA (KTG - CP)	WIDYAKRUSUMA (CP - KTG)
(1)	(2)	(3)	(4)	(5)	(6)	(7)
Pasuruan	5.602	756	4.866	709	3.256	491
Probolinggo	17.581	159	4.775	801	18.903	1.043
Tanggul	3.264	-	5.578	-	22.918	-
Rambipuji	2.374	244	4.059	3	14.486	-
Jember	17.809	837	24.673	1.241	25.140	1.935
Kalisetail	8.334	-	10.961	-	12.684	-
Rogojampi	8.470	-	9.164	-	6.150	160
Banyuwangi Kota	4.020	-	4.806	-	16.660	-
Ketapang	10.947	-	7.231	-	11.099	-
<b>Jumlah/Total</b>	<b>78.401</b>	<b>1.996</b>	<b>76.113</b>	<b>2.754</b>	<b>131.296</b>	<b>3.629</b>

Sumber/Source: PT KAI Daerah Operasi IX, Jember/ PT KAI Operational Area IX, Jember



**Tabel**  
**Table** 8.1.28

**Banyaknya Muatan Kereta Api yang Berangkat menurut Stasiun dan Nama Kereta Api bulan Februari di Kabupaten Jember, 2023**  
*The Number of Freight Trains Departing According to The Station and Train In Jember Regency, 2023*

Stasiun Station	Nama Kereta Api/ Train					
	TAWANGALAN (TG - ML)	TAWANGALAN (ML - TG)	SITANJUNG (TG - LPN)	SITANJUNG (LPN - TG)	WIJAYARUSUMA (TG - CP)	WIJAYARUSUMA (CP - TG)
(1)	(2)	(3)	(4)	(5)	(6)	(7)
Pasuruan	4.718	507	5.215	649	3.593	119
Probolinggo	15.298	680	6.867	996	19.479	921
Tanggul	3.201	-	3.791	-	21.613	-
Rambipuji	3.355	32	4.237	52	9.671	-
Jember	19.574	191	18.972	1.466	22.466	1.143
Kalisetail	7.839	-	9.385	-	13.731	-
Rogojampi	9.919	-	9.390	-	5.269	-
Banyuwangi Kota	5.187	-	4.894	-	16.983	-
Ketapang	5.226	-	5.987	-	12.826	-
<b>Jumlah/Total</b>	<b>74.317</b>	<b>1.410</b>	<b>68.738</b>	<b>3.163</b>	<b>125.631</b>	<b>2.183</b>

Sumber/Source: PT KAI Daerah Operasi IX Jember/ PT KAI Operational Area IX Jember

**Tabel**  
**Table 8.1.29**

**Banyaknya Muatan Kereta Api yang Berangkat menurut Stasiun dan Nama Kereta Api bulan Maret di Kabupaten Jember, 2023**  
**The Number of Freight Trains Departing According to The Station and Train In Jember Regency, 2023**

Stasiun Station	Nama Kereta Api/ Train					
	TAWANGALUN (KTG - WL)	TAWANGALUN (ML - KTG)	SITARAJONG (KTG - LPR)	SITARAJONG (LPW - KTG)	WUYAKUSUMA (KTG - CP)	WUYAKUSUMA (CP - KTG)
(1)	(2)	(3)	(4)	(5)	(6)	(7)
Pasuruan	4.539	655	8.982	737	3.063	496
Probolinggo	13.471	433	12.101	724	20.869	1.189
Tanggul	2.861	-	3.495	-	25.182	-
Rambipuji	2.427	36	2.632	-	11.456	-
Jember	20.263	392	25.378	1.699	26.160	957
Kalisetail	6.004	-	9.941	-	13.031	-
Rogojampi	4.087	94	9.101	-	5.875	-
Banyuwangi Kota	3.471	-	4.150	-	14.750	-
Ketapang	7.060	-	16.287	-	9.154	-
<b>Jumlah/Total</b>	<b>64.183</b>	<b>1.610</b>	<b>92.067</b>	<b>3.160</b>	<b>129.540</b>	<b>2.642</b>

Sumber/Source: PT KAI Daerah Operasi IX, Jember/ PT KAI Operational Area IX, Jember

Tabel  
Table 8.1.30

Banyaknya Muatan Kereta Api yang Berangkat menurut Stasiun dan Nama Kereta Api bulan April di Kabupaten Jember, 2023  
The Number of Freight Trains Departing According to The Station and Train in Jember Regency, 2023

Stasiun Station	Nama Kereta Api/ Train					
	TAWANGALUN (KTE - ML)	TAWANGALUN (ML - KTG)	SRIKUNJUNG (KTE - LPM)	SRIKUNJUNG (LPM - KTG)	WUJAYABUSUMA (KTE - CP)	WUJAYABUSUMA (CP - KTG)
(1)	(2)	(3)	(4)	(5)	(6)	(7)
Pasuruan	3.945	870	6.842	870	6.842	1.373
Probolinggo	9.373	114	7.331	114	7.331	1.399
Tanggul	1.438	-	3.976	-	3.976	5.397
Rambipuji	2.476	198	3.213	198	3.213	-
Jember	12.279	363	19.997	363	19.997	1.059
Kalisetail	3.922	189	7.476	189	7.476	-
Rogojampi	3.838	-	8.696	-	8.696	9
Banyuwangi Kota	3.300	-	3.776	-	3.776	-
Ketapang	4.479	-	12.006	-	12.006	-
<b>Jumlah/Total</b>	<b>45.050</b>	<b>1.734</b>	<b>73.313</b>	<b>1.734</b>	<b>73.313</b>	<b>9.237</b>

Sumber/Source: PT KAI Daerah Operasi IX Jember/ PT KAI Operational Area IX Jember

**Tabel**  
**Table** 8.1.31

**Banyaknya Muatan Kereta Api yang Berangkat menurut Stasiun dan Nama Kereta Api bulan Mei di Kabupaten Jember, 2023**  
**The Number of Freight Trains Departing According to The Station and Train in Jember Regency, 2023**

Stasiun Station	Nama Kereta Api/ Train					
	TAWANGALUN (KTG - BL)	TAWANGALUN (ML - KTG)	SITIRAJUNG (KTG - LPM)	SITIRAJUNG (LPM - KTG)	WURYAKUSUMA (KTG - CP)	WURYAKUSUMA (CP - KTG)
(1)	(2)	(3)	(4)	(5)	(6)	(7)
Pasuruan	8.408	734	10.125	601	6.912	817
Probolinggo	13.108	94	12.058	1.287	15.795	1.094
Tanggul	5.441	-	6.510	-	24.248	-
Rambipuji	4.145	22	4.051	5	18.604	-
Jember	15.217	221	20.887	2.293	28.076	294
Kalisetail	9.541	-	12.864	-	17.930	-
Rogojampi	8.393	-	14.345	-	7.234	-
Banyuwangi Kota	4.910	-	7.493	-	14.718	-
Ketapang	10.277	-	20.093	-	9.257	-
<b>Jumlah/Total</b>	<b>79.530</b>	<b>1.071</b>	<b>108.426</b>	<b>4.186</b>	<b>142.774</b>	<b>2.205</b>

Sumber/Source: PT KAI Daerah Operasi IX Jember/ PT KAI Operational Area IX Jember

Tabel  
Table 8.1.32

Banyaknya Muatan Kereta Api yang Berangkat menurut Stasiun dan Nama Kereta Api bulan Juni di Kabupaten Jember, 2023  
*The Number of Freight Trains Departing According to The Station and Train In Jember Regency, 2023*

Stasiun Station	Nama Kereta Api/ Train					
	TAWANGALUW (KTG - ML)	TAWANGALUW (ML - KTG)	SITAJUNG (KTG - LPN)	SITAJUNG (LPN - KTG)	WUJAYUSUMA (KTG - CP)	WUJAYUSUMA (CP - KTG)
(1)	(2)	(3)	(4)	(5)	(6)	(7)
Pasuruan	8.181	235	12.116	1.160	4.628	1.005
Probolinggo	11.308	155	10.182	565	11.331	1.504
Tanggul	2.644	-	4.556	-	20.137	-
Rambipuji	2.650	-	2.998	-	14.028	45
Jember	21.299	459	29.523	1.775	30.065	990
Kalisetail	6.276	-	5.992	-	12.035	-
Rogojampi	5.301	-	12.518	-	7.014	-
Banyuwangi Kota	5.876	-	4.088	-	13.589	158
Ketapang	7.830	-	17.809	-	8.891	-
<b>Jumlah/Total</b>	<b>71.365</b>	<b>849</b>	<b>99.782</b>	<b>3.500</b>	<b>121.718</b>	<b>3.702</b>

Sumber/Source: PT KAI Daerah Operasi IX Jember/ PT KAI Operational Area IX Jember

**Tabel**  
**Table** 8.1.33

**Banyaknya Muatan Kereta Api yang Berangkat menurut Stasiun dan Nama Kereta Api bulan Juli di Kabupaten Jember, 2023**  
**The Number of Freight Trains Departing According to The Station and Train in Jember Regency, 2023**

Stasiun Station	Nama Kereta Api/ Train					
	TAWANGALUN (KTG - ML)	TAWANGALUN (ML - KTG)	SRIKANDUNG (KPG - LPN)	SRIKANDUNG (LPN - KTG)	WUJATKUSUMA (KTG - CP)	WUJATKUSUMA (CP - KTG)
(1)	(2)	(3)	(4)	(5)	(6)	(7)
Pasuruan	11.957	1.111	13.395	1.394	8.024	315
Probolinggo	13.062	383	12.709	1.658	13.930	1.340
Tanggul	2.837	-	7.932	-	24.444	-
Rambipuji	2.771	-	4.063	-	14.113	-
Jember	18.688	930	32.851	1.784	30.734	525
Kalisetail	7.877	-	12.066	-	12.481	-
Rogojampi	10.005	-	19.041	-	10.744	-
Banyuwangi Kota	6.225	-	7.772	-	13.514	200
Ketapang	10.180	-	18.976	-	12.006	-
<b>Jumlah/Total</b>	<b>83.602</b>	<b>2.424</b>	<b>128.805</b>	<b>4.036</b>	<b>144.990</b>	<b>2.380</b>

Sumber/Source: PT KAI Daerah Operasi IX Jember/ PT KAI Operational Area IX Jember

Tabel  
Table 8.1.34

Banyaknya Muatan Kereta Api yang Berangkat menurut Stasiun dan Nama Kereta Api bulan Agustus di Kabupaten Jember, 2023  
*The Number of Freight Trains Departing According to The Station and Train in Jember Regency, 2023*

Stasiun Station	Nama Kereta Api/ Train					
	TAWANGALUN (KTS - ML)	TAWANGALUN (ML - KTG)	SITIKANJUNG (KTS - LPN)	SITIKANJUNG (LPN - KTG)	WIDYARUSUMA (KTS - CPI)	WIDYARUSUMA (CPI - KTG)
(1)	(2)	(3)	(4)	(5)	(6)	(7)
Pasuruan	15.127	3.642	17.146	1.859	6.219	890
Probolinggo	17.384	1.129	16.104	2.056	13.385	2.403
Tanggul	5.870	-	10.924	-	21.984	-
Rambipuji	6.160	-	5.338	-	11.503	-
Jember	29.609	613	54.212	2.534	32.914	1.151
Kalisetail	21.194	-	18.400	-	22.707	-
Rogojampi	13.623	-	19.921	12	18.622	6
Banyuwangi Kota	10.049	-	11.588	-	23.171	-
Ketapang	15.388	-	24.394	-	18.440	-
<b>Jumlah/Total</b>	<b>134.404</b>	<b>5.384</b>	<b>178.027</b>	<b>6.401</b>	<b>168.945</b>	<b>4.450</b>

Sumber/Source: PT KAI Daerah Operasi IX Jember / PT KAI Operational Area IX Jember

**Tabel**  
**Table** 8.1.35

**Banyaknya Muatan Kereta Api yang Berangkat menurut Stasiun dan Nama Kereta Api bulan September di Kabupaten Jember, 2023**  
**The Number of Freight Trains Departing According to The Station and Train In Jember Regency, 2023**

Stasiun Station	Nama Kereta Api/ Train					
	TAWANGALUH (KTG - WL)	TAWANGALUH (ML - KTG)	SITANJUNG (KTG - LPN)	SITANJUNG (LPN - KTG)	WIDYAKRUSUMA (KTG - CP)	WIDYAKRUSUMA (CP - KTG)
(1)	(2)	(3)	(4)	(5)	(6)	(7)
Pasuruan	14.524	874	13.832	1.452	9.488	514
Probolinggo	19.408	117	18.916	1.395	14.639	1.947
Tanggul	3.706	-	9.719	-	21.523	-
Rambipuji	4.283	-	6.194	39	13.997	-
Jember	25.692	572	36.760	2.162	24.908	653
Kalisetail	12.047	74	12.203	-	19.138	-
Rogojampi	11.315	-	23.594	-	11.013	14
Banyuwangi Kota	5.227	-	6.203	-	17.780	200
Ketapang	13.878	-	21.870	-	14.877	-
<b>Jumlah/Total</b>	<b>110.680</b>	<b>1.637</b>	<b>149.291</b>	<b>5.048</b>	<b>147.363</b>	<b>3.328</b>

Sumber/Source: PT KAI Daerah Operasi IX Jember/ PT KAI Operational Area IX Jember



Tabel  
Table 8.1.36

Banyaknya Muatan Kereta Api yang Berangkat menurut Stasiun dan Nama Kereta Api bulan Oktober di Kabupaten Jember, 2023  
*The Number of Freight Trains Departing According to The Station and Train in Jember Regency, 2023*

Stasiun Station	Nama Kereta Api/ Train			
	TAWANGALUN (ETG - ML)	TAWANGALUN (ML - KTG)	SITIRAJUNG (ETG - LPM)	SITIRAJUNG (LPM - KTG)
(1)	(2)	(3)	(4)	(5)
Pasuruan	9.987	794	13.389	1.000
Probolinggo	15.079	-	14.330	1.690
Klakah	-	-	-	-
Tanggul	3.279	-	6.534	-
Rambipuji	3.132	-	3.756	400
Jember	16.144	191	28.066	1.019
Kalisetail	7.597	-	9.186	-
Rogojampi	7.177	-	16.252	-
Banyuwangi Kota	6.866	-	5.133	-
Ketapang	7.528	-	23.690	-
<b>Jumlah/Total</b>	<b>76.789</b>	<b>985</b>	<b>120.336</b>	<b>4.109</b>

Lanjutan Tabel/Continued Table 8.1.36

Stasiun Station	Nama Kereta Api/ Train			
	WURYAKOSUMA (KIG - CP)	WURYAKOSUMA (CP - KIG)	PANDALUNGAN (UR - JAKK)	PANDALUNGAN (JAKK - UR)
(1)	(6)	(7)	(8)	(9)
Pasuruan	8.412	564	26.732	6
Probolinggo	15.129	962	11.588	7
Klakah	-	-	23.485	-
Tanggul	15.590	-	8.239	-
Rambipuji	14.420	-	-	-
Jember	18.961	1.243	23.159	-
Kalisetail	15.880	67	-	-
Rogojampi	11.043	-	-	-
Banyuwangi Kota	11.772	-	-	-
Ketapang	12.147	-	-	-
<b>Jumlah/Total</b>	<b>123.354</b>	<b>2.836</b>	<b>93.203</b>	<b>13</b>

Sumber/Source: PT KAI Daerah Operasi IX, Jember/ PT KAI Operational Area IX, Jember

Tabel  
Table 8.1.37

Banyaknya Muatan Kereta Api yang Berangkat menurut Stasiun dan Nama Kereta Api bulan Nopember di Kabupaten Jember, 2023  
*The Number of Freight Trains Departing According to The Station and Train in Jember Regency, 2023*

Stasiun Station	Nama Kereta Api/ Train			
	TAWANGALUR (KTC - ML)	TAWANGALUR (ML - KTC)	SITIKUNING (KTC - LPN)	SITIKUNING (LPN - KTC)
(1)	(2)	(3)	(4)	(5)
Pasuruan	6.125	268	7.705	926
Probolinggo	16.171	-	11.469	1.717
Klakah	-	-	-	-
Tanggul	5.101	-	7.481	-
Rambipuji	2.765	-	3.411	-
Jember	17.161	419	29.868	2.003
Kalibetail	7.088	-	8.842	-
Rogojampi	8.639	-	18.442	-
Banyuwangi Kota	5.127	-	5.105	-
Ketapang	8.559	-	20.456	-
<b>Jumlah/Total</b>	<b>76.736</b>	<b>687</b>	<b>112.899</b>	<b>4.646</b>

Lanjutan Tabel/Continued Table 8.1.37

Stasiun Station	Nama Kereta Api/ Train			
	WUJAYAKUSUMA (KTG - CP)	WUJAYAKUSUMA (CP - KTG)	PANDALINGAN (LN - JAKK)	PANDALINGAN (JAKK - LN)
(1)	(6)	(7)	(8)	(9)
Pasuruan	5.962	567	7.685	191
Probolinggo	14.860	5	11.071	7
Klakah	4.283	1.640	19.517	-
Tanggul	16.311	-	10.507	-
Rambipuji	13.631	38	-	-
Jember	19.658	4.570	21.951	-
Kalisetail	15.075	-	-	-
Rogojampi	8.506	-	-	-
Banyuwangi Kota	13.398	-	-	-
Ketapang	15.708	-	-	-
<b>Jumlah/Total</b>	<b>127.392</b>	<b>6.820</b>	<b>70.731</b>	<b>198</b>

Sumber/Source: PT KAI Daerah Operasi IX Jember/ PT KAI Operational Area IX Jember

Tabel  
Table 8.1.38

Banyaknya Muatan Kereta Api yang Berangkat menurut Stasiun dan Nama Kereta Api bulan Desember di Kabupaten Jember, 2023  
The Number of Freight Trains Departing According to The Station and Train In Jember Regency, 2023

Stasiun Station	Nama Kereta Api/ Train			
	TAWANGALUH (ETG - ML)	TAWANGALUH (ML - KTG)	SITAPANUNG (ETG - LPK)	SITAPANUNG (LPK - KTG)
(1)	(2)	(3)	(4)	(5)
Pasuruan	6.756	691	10.149	1.189
Probolinggo	14.482	-	13.134	1.431
Klakah	-	-	-	-
Tanggul	2.675	-	6.783	-
Rambipuji	3.056	479	3.021	23
Jember	23.773	221	35.866	2.480
Kalisetail	6.247	-	5.845	-
Rogojampi	7.670	-	14.346	-
Banyuwangi Kota	4.019	-	4.866	-
Ketapang	9.586	-	16.044	-
<b>Jumlah/Total</b>	<b>78.264</b>	<b>1.397</b>	<b>110.054</b>	<b>5.123</b>

Lanjutan Tabel/Continued Table 8.1.38

Stasiun Station	Nama Kereta Api/ Train			
	WIJAYAKUSUMA (KTE - CPI)	WIJAYAKUSUMA (CP - KTE)	PANDALINGAN (LARK - JRI)	PANDALINGAN (LARK - JRI)
(1)	(6)	(7)	(8)	(9)
Pasuruan	6.067	463	15.830	-
Probolinggo	18.284	80	13.810	15
Klakah	5.106	1.115	19.956	-
Tanggul	13.222	-	17.615	-
Rambipuji	9.709	23	-	-
Jember	23.721	3.371	28.809	-
Kalisetail	15.039	-	-	-
Rogojampi	9.864	-	-	-
Banyuwangi Kota	15.296	-	-	-
Ketapang	15.248	-	-	-
<b>Jumlah/Total</b>	<b>131.556</b>	<b>5.052</b>	<b>96.020</b>	<b>15</b>

Sumber/Source: PT KAI Daerah Operasi IX Jember/ PT KAI Operasional Area IX Jember

Tabel 8.1.39  
Table

Banyaknya Muatan Kereta Api yang Datang menurut Stasiun dan Nama Kereta Api bulan Januari di Kabupaten Jember, 2023  
The Number of Freight Trains Arrived According to The Station and Train in Jember Regency, 2023

Stasiun Station	Nama Kereta Api/ Train					
	TAWANGALUN (KTG - ML)	TAWANGALUN (ML - KTG)	SITANDUNG (KTG - LPN)	SITANDUNG (LPN - KTG)	WIYARUSUMA (KTG - CPI)	WIYARUSUMA (CP - KTG)
(1)	(2)	(3)	(4)	(5)	(6)	(7)
Pasuruan	334	321	290	6.956	603	5.224
Probolinggo	546	7.411	91	13.159	530	9.073
Tanggul	-	5.256	-	5.525	-	15.864
Rambipuji	-	3.541	567	5.949	-	14.408
Jember	2.181	21.838	186	30.969	1.797	48.004
Kalisetail	20	9.175	-	11.922	100	18.724
Rogojampi	20	6.259	-	8.148	53	10.536
Banyuwangi Kota	-	5.686	-	8.143	-	15.942
Ketapang	-	10.733	-	10.103	-	31.257
<b>Jumlah/Total</b>	<b>3.101</b>	<b>70.229</b>	<b>1.134</b>	<b>100.874</b>	<b>3.083</b>	<b>169.032</b>

Sumber/Source: PT KAI Daerah Operasi IX, Jember / PT KAI Operational Area IX, Jember

Tabel  
Table 8.1.40

Banyaknya Muatan Kereta Api yang Datang menurut Stasiun dan Nama Kereta Api bulan Februari di Kabupaten Jember, 2023  
The Number of Freight Trains Arrived According to The Station and Train in Jember Regency, 2023

Stasiun Station	Nama Kereta Api/ Train					
	TAWANGALIN (KTG - ML)	TAWANGALIN (ML - KTG)	SITAJUNG (KTG - LPN)	SITAJUNG (LPN - KTG)	WIYARUSUMA (KTG - CP)	WIYARUSUMA (CP - KTG)
(1)	(2)	(3)	(4)	(5)	(6)	(7)
Pasuruan	689	4.043	4.928	101	129	3.419
Probolinggo	279	8.439	15.330	82	585	9.597
Tanggul	-	5.869	4.231	-	-	11.574
Rambipuji	-	2.649	5.003	45	-	11.836
Jember	1.726	34.973	46.222	265	2.275	49.594
Kalisetail	50	5.971	11.072	-	38	19.126
Rogojampi	-	4.037	5.361	-	-	10.241
Banyuwangi Kota	1	6.244	6.484	-	-	13.109
Ketapang	-	14.557	9.967	-	-	36.447
<b>Jumlah/Total</b>	<b>2.745</b>	<b>87.682</b>	<b>108.598</b>	<b>483</b>	<b>3.027</b>	<b>164.943</b>

Sumber/Source: PT KAI Daerah Operasi IX, Jember/ PT KAI Operational Area IX, Jember



Tabel  
Table 8.1.41

Banyaknya Muatan Kereta Api yang Datang menurut Stasiun dan Nama Kereta Api bulan Maret di Kabupaten Jember, 2023  
The Number of Freight Trains Arrived According to The Station and Train in Jember Regency, 2023

Stasiun Station	Nama Kereta Api/ Train					
	TAWANGALUN (KTC - ML)	TAWANGALUN (ML - KTC)	SITANJUNG (KTC - LPM)	SITANJUNG (LPM - KTC)	WIJAYAKUSUMA (KTC - CP)	WIJAYAKUSUMA (CP - KTC)
(1)	(2)	(3)	(4)	(5)	(6)	(7)
Pasuruan	1.104	3.137	284	11.593	375	5.446
Probolinggo	594	9.328	110	19.860	1.472	8.925
Tanggul	13	4.294	19	7.621	124	13.150
Rambipuji	-	2.988	-	4.052	-	10.489
Jember	446	23.360	153	45.882	1.258	49.309
Kalisetail	60	7.539	10	9.525	-	21.166
Rogojampi	-	5.566	-	11.372	-	12.969
Banyuwangi Kota	-	5.404	-	7.250	-	13.639
Ketapang	-	9.577	-	48.292	-	38.847
<b>Jumlah/Total</b>	<b>2.217</b>	<b>71.693</b>	<b>576</b>	<b>165.447</b>	<b>3.229</b>	<b>173.040</b>

Sumber/Source: PT KAI Daerah Operasi IX, Jember/ PT KAI Operational Area IX, Jember

**Tabel**  
**Table 8.1.42**

**Banyaknya Muatan Kereta Api yang Datang menurut Stasiun dan Nama Kereta Api bulan April di Kabupaten Jember, 2023**  
**The Number of Freight Trains Arrived According to The Station and Train in Jember Regency, 2023**

Stasiun Station	Nama Kereta Api/ Train					
	TAWANGALUN (KTG - ML)	TAWANGALUN (ML - KTG)	SITANJUNG (KTG - LPN)	SITANJUNG (LPN - KTG)	WILAYAKUSUMA (KTG - CP)	WILAYAKUSUMA (CP - KTG)
(1)	(2)	(3)	(4)	(5)	(6)	(7)
Pasuruan	462	1.212	202	8.333	764	3.553
Probolinggo	523	7.078	123	10.647	493	9.164
Tanggul	559	3.998	21	5.397	119	6.688
Rambipuji	-	1.919	-	4.146	-	10.031
Jember	882	14.908	301	30.327	1.279	34.950
Kalisetail	46	7.862	-	6.987	150	19.991
Rogojampi	-	4.174	-	8.771	-	12.000
Banyuwangi Kota	-	3.445	126	7.091	150	13.317
Ketapang	-	5.995	-	28.142	-	35.432
<b>Jumlah/Total</b>	<b>2.472</b>	<b>50.591</b>	<b>773</b>	<b>109.841</b>	<b>2.955</b>	<b>145.126</b>

Sumber/Source: PT KAI Daerah Operasi IX Jember/ PT KAI Operational Area IX Jember

Tabel 8.1.43

Banyaknya Muatan Kereta Api yang Datang menurut Stasiun dan Nama Kereta Api bulan Mei di Kabupaten Jember, 2023  
*The Number of Freight Trains Arrived According to The Station and Train in Jember Regency, 2023*

Stasiun Station	Nama Kereta Api/ Train					
	TAWANGALUH (KTG - ML)	TAWANGALUH (ML - KTG)	SRIKAWUNG (KTG - LPN)	SRIKAWUNG (LPN - KTG)	WUJAYARSUMA (KTG - CPI)	WUJAYARSUMA (CP - KTG)
(1)	(2)	(3)	(4)	(5)	(6)	(7)
Pasuruan	475	4.021	314	9.486	921	6.348
Probolinggo	985	9.509	584	12.224	1.041	9.339
Tanggul	317	7.340	25	7.448	51	11.799
Rambipuji	-	2.947	-	5.630	-	10.345
Jember	1.585	22.210	477	48.837	1.361	54.234
Kalisetail	90	6.202	-	13.389	25	20.143
Rogojampi	-	6.222	17	13.672	250	14.826
Banyuwangi Kota	-	5.926	-	7.393	12	14.694
Ketapang	-	8.396	-	60.678	-	42.080
<b>Jumlah/Total</b>	<b>3.452</b>	<b>72.773</b>	<b>1.417</b>	<b>178.757</b>	<b>3.661</b>	<b>183.808</b>

Sumber/Source: PT KAI Daerah Operasi IX Jember/ PT KAI Operational Area IX Jember

Tabel  
Table 8.1.44

Banyaknya Muatan Kereta Api yang Datang menurut Stasiun dan Nama Kereta Api bulan Juni di Kabupaten Jember, 2023  
*The Number of Freight Trains Arrived According to The Station and Train In Jember Regency, 2023*

Stasiun Station	Nama Kereta Api/ Train					
	TAMWALUM (KTG - ML)	TAWANGALUM (ML - KTG)	SITANDUNG (KTG - LPO)	SITANDUNG (LPO - KTG)	WIJAYAKUSUMA (KTG - CP)	WIJAYAKUSUMA (CP - KTG)
(1)	(2)	(3)	(4)	(5)	(6)	(7)
Pasuruan	699	2.535	363	8.802	540	3.350
Probolinggo	1.017	9.953	663	16.296	632	10.479
Tanggul	15	6.644	132	8.516	282	10.808
Rambipuji	-	2.313	-	5.573	-	10.441
Jember	1.567	18.156	506	40.286	1.859	48.705
Kalisetail	65	6.433	-	8.814	109	20.422
Rogojampi	-	5.574	-	12.322	9	11.737
Banyuwangi Kota	-	5.999	-	6.296	5	13.918
Ketapang	-	12.831	-	40.520	-	41.707
<b>Jumlah/Total</b>	<b>3.363</b>	<b>70.438</b>	<b>1.754</b>	<b>147.425</b>	<b>3.436</b>	<b>171.567</b>

Sumber/Source: PT KAI Daerah Operasi IX Jember/ PT KAI Operational Area IX Jember

**Tabel**  
**Table 8.1.45**

**Banyaknya Muatan Kereta Api yang Datang menurut Stasiun dan Nama Kereta Api bulan Juli di Kabupaten Jember, 2023**  
*The Number of Freight Trains Arrived According to The Station and Train in Jember Regency, 2023*

Stasiun Station	Nama Kereta Api/ Train					
	TAWANGALUR (KTG-ME)	TAWANGALUR (ME-KTG)	SITARUNG (KTG-LPN)	SITARUNG (LPN-KTG)	WUAYARUSUMA (KTG-CP)	WUAYARUSUMA (CP-KTG)
(1)	(2)	(3)	(4)	(5)	(6)	(7)
Pasuruan	912	4.963	312	10.380	627	4.582
Probolinggo	606	13.618	364	15.753	224	12.089
Tanggul	96	9.198	153	8.998	65	11.840
Rambipuji	1.512	2.785	-	4.915	-	8.396
Jember	50	30.355	680	53.959	1.774	49.429
Kalisetail	-	8.873	10	15.825	23	17.687
Rogojampi	-	8.637	-	12.747	105	14.916
Banyuwangi Kota	-	7.223	-	9.547	-	23.996
Ketapang	3.830	14.463	-	52.610	-	59.259
<b>Jumlah/Total</b>	<b>3.452</b>	<b>100.115</b>	<b>1.519</b>	<b>184.734</b>	<b>2.818</b>	<b>202.194</b>

Sumber/Source: PT KAI Daerah Operasi IX Jember/ PT KAI Operational Area IX Jember

**Tabel**  
**Table 8.1.46**

**Banyaknya Muatan Kereta Api yang Datang menurut Stasiun dan Nama Kereta Api bulan Agustus di Kabupaten Jember, 2023**  
**The Number of Freight Trains Arrived According to The Station and Train in Jember Regency, 2023**

Stasiun Station	Nama Kereta Api/ Train					
	TAWANGALUN (KTG - MD)	TAWANGALUN (ML - RTG)	SITANDUNG (KTG - LPM)	SITANDUNG (LPM - RTG)	WUJAYAKUSUMA (KTG - PI)	WUJAYAKUSUMA (LP - RTG)
(1)	(2)	(3)	(4)	(5)	(6)	(7)
Pasuruan	756	6.222	192	9.274	371	6.485
Probolinggo	905	13.013	250	16.671	1.007	11.483
Tanggul	1.036	6.690	39	10.170	337	12.291
Rambipuji	135	4.208	135	6.399	24	8.058
Jember	3.118	69.742	1.428	107.927	4.176	67.983
Kalisetail	152	7.156	-	19.350	80	23.126
Rogojampi	-	7.384	-	16.162	5	13.741
Banyuwangi Kota	-	8.267	-	11.724	148	28.133
Ketapang	-	17.104	-	63.736	-	50.745
<b>Jumlah/Total</b>	<b>6.102</b>	<b>139.586</b>	<b>2.044</b>	<b>261.413</b>	<b>6.140</b>	<b>222.045</b>

Sumber/Source: PT KAI Daerah Operasi IX Jember/ PT KAI Operational Area IX Jember

Tabel  
Table 8.1.47

Banyaknya Muatan Kereta Api yang Datang menurut Stasiun dan Nama Kereta Api bulan September di Kabupaten Jember, 2023  
The Number of Freight Trains Arrived According to The Station and Train in Jember Regency, 2023

Stasiun Station	Nama Kereta Api/ Train					
	TAWANGALUH (KTG - ML)	TAWANGALUH (ML - KTG)	SITAJUNG (KTG - LPM)	SITAJUNG (LPM - KTG)	WUJARUSUMA (KTG - CP)	WUJARUSUMA (CP - KTG)
(1)	(2)	(3)	(4)	(5)	(6)	(7)
Pasuruan	1.034	4.657	510	8.525	734	4.498
Probolinggo	1.701	11.703	417	19.359	1.069	10.463
Tanggul	313	5.807	16	11.219	512	21.264
Rambipuji	62	4.022	34	6.335	12	13.039
Jember	1.510	30.077	665	52.671	7.564	54.350
Kalisetail	85	6.315	-	19.543	240	20.475
Rogojampi	11	6.014	-	13.500	-	14.491
Banyuwangi Kota	160	7.389	-	11.590	72	25.316
Ketapang	-	12.982	-	56.154	-	48.945
Jumlah/Total	4.876	88.166	1.642	198.906	10.293	212.841

Sumber/Source: PT KAI Daerah Operasi IX Jember/ PT KAI Operational Area IX Jember

**Tabel**  
**Table 8.1.48**

**Banyaknya Muatan Kereta Api yang Datang menurut Stasiun dan Nama Kereta Api bulan Oktober di Kabupaten Jember, 2023**  
**The Number of Freight Trains Arrived According to The Station and Train in Jember Regency, 2023**

Stasiun Station	Nama Kereta Api/ Train			
	TAWANGALUH (KTG - ML)	TAWANGALUH (ML - KTG)	SITAJUNG (KTG - LPN)	SITAJUNG (LPN - KTG)
(1)	(2)	(3)	(4)	(5)
Pasuruan	960	6.082	161	9.555
Probolinggo	1.765	10.967	141	20.768
Klakah	-	-	-	-
Tanggul	172	6.014	-	8.736
Rambipuji	27	2.408	-	5.217
Jember	1.431	24.395	280	50.111
Kalisetail	86	8.426	-	20.776
Rogojampi	-	6.006	-	10.582
Banyuwangi Kota	174	5.859	-	9.725
Ketapang	-	10.253	-	58.108
<b>Jumlah/Total</b>	<b>4.624</b>	<b>80.410</b>	<b>582</b>	<b>193.578</b>



Lanjutan Tabel/Continued Table 8.1.48

Stasiun Station	Nama Kereta Api/ Train			
	WIJAYAKUSUMA (KTC - CP)	WIJAYAKUSUMA (CP - KTG)	PANDALUNGAN (CR - WKO)	PANDALUNGAN (JAKK - JR)
(1)	(6)	(7)	(8)	(9)
Pasuruan	625	5.908	18	10.065
Probolinggo	529	10.561	193	14.676
Klakah	-	-	217	4.586
Tanggul	650	30.051	-	23.318
Rambipuji	87	10.679	-	-
Jember	11.641	56.602	-	61.178
Kalisetail	54	18.348	-	-
Rogojampi	-	12.615	-	-
Banyuwangi Kota	4	22.374	-	-
Ketapang	-	48.860	-	-
<b>Jumlah/Total</b>	<b>13.590</b>	<b>215.998</b>	<b>428</b>	<b>113.823</b>

Sumber/Source: PT KAI Daerah Operasi IX Jember/ PT KAI Operasional Area IX Jember

Tabel  
Tabel 8.1.49

Banyaknya Muatan Kereta Api yang Datang menurut Stasiun dan Nama Kereta Api bulan November di Kabupaten Jember, 2023  
*The Number of Freight Trains Arrived According to The Station and Train in Jember Regency, 2023*

Stasiun Station	Nama Kereta Api/ Train			
	TAWANGALAN (KTG - ML)	TAWANGALAN (ML - KTG)	SITANJUNG (KTG - LPN)	SITANJUNG (LPN - KTG)
(1)	(2)	(3)	(4)	(5)
Pasuruan	48	651	11	816
Probolinggo	1.234	10.348	319	19.816
Klakah	-	-	-	-
Tanggul	246	5.717	10	8.295
Rambipuji	-	2.465	-	3.129
Jember	1.235	23.294	289	46.368
Kalisetail	85	5.449	-	20.124
Rogojampi	-	6.495	-	12.448
Banyuwangi Kota	49	5.270	-	8.463
Ketapang	-	10.409	-	59.978
<b>Jumlah/Total</b>	<b>2.897</b>	<b>70.098</b>	<b>629</b>	<b>179.437</b>

Lanjutan Tabel/Continued Table 8.1.49

Stasiun Station	Nama Kereta Api/ Train			
	WUAYAKUSUMA (BTG - UP)	WISAYAKUSUMA (UP - BTG)	PANDALINGAN (JR - JAKK)	PANDALINGAN (JAKE - JR)
(1)	(6)	(7)	(8)	(9)
Pasuruan	58	372	2	1.353
Probolinggo	1.244	11.191	9	14.919
Klakah	297	2.139	8	2.914
Tanggul	1.234	36.985	-	27.541
Rambipuji	-	9.891	-	-
Jember	10.912	65.548	-	64.595
Kalisetail	63	18.282	-	-
Rogojampi	-	13.121	-	-
Banyuwangi Kota	86	23.798	-	-
Ketapang	-	61.274	-	-
<b>Jumlah/Total</b>	<b>13.894</b>	<b>242.501</b>	<b>19</b>	<b>111.322</b>

Sumber/Source: PT KAI Daerah Operasi IX Jember/ PT KAI Operational Area IX Jember

Tabel  
Table 8.1.50

Banyaknya Muatan Kereta Api yang Datang menurut Stasiun dan Nama Kereta Api bulan Desember di Kabupaten Jember, 2023  
The Number of Freight Trains Arrived According to The Station and Train in Jember Regency, 2023

Stasiun Station	Nama Kereta Api/ Train			
	TAWANGALAN (KTG - ML)	TAWANGALAN (ML - KTG)	SITAJUNG (KTG - LPN)	SITAJUNG (LPN - KTG)
(1)	(2)	(3)	(4)	(5)
Pasuruan	1.693	4.745	185	10.192
Probolinggo	977	15.590	459	19.869
Klakah	-	-	-	-
Tanggul	288	7.791	8.295	162
Rambipuji	-	2.854	-	5.831
Jember	1.494	25.593	1.068	23.835
Kalisetail	87	14.701	-	17.155
Rogojampi	-	7.665	164	13.534
Banyuwangi Kota	-	6.596	-	8.701
Ketapang	-	10.721	-	58.466
<b>Jumlah/Total</b>	<b>4.539</b>	<b>96.256</b>	<b>10.171</b>	<b>157.245</b>

Lanjutan Tabel/Continued Table 8.1.50

Stasiun Station	Nama Kereta Api/ Train			
	WYKAWUSUMA (KTG - CP)	WYKAWUSUMA (CP - KTG)	PANDALINGAN (JR - WKK)	PANDALINGAN (WKK - JR)
(1)	(6)	(7)	(8)	(9)
Pasuruan	1.092	4.124	-	7.292
Probolinggo	1.335	11.791	100	11.319
Klakah	233	4.174	42	4.915
Tanggul	357	30.626	-	35.860
Rambipuji	-	14.981	-	-
Jember	14.447	67.548	-	82.158
Kalisetail	205	26.233	-	-
Rogojampi	9	16.756	-	-
Banyuwangi Kota	32	27.728	-	-
Ketapang	-	46.271	-	-
<b>Jumlah/Total</b>	<b>17.710</b>	<b>256.232</b>	<b>142</b>	<b>141.544</b>

Sumber/Source: PT KAI Daerah Operasi IX Jember/ PT KAI Operational Area IX Jember

Tabel  
Table 8.1.51

Banyaknya Muat Barang (KG) di Stasiun KA Setiap bulan di Kabupaten Jember Tahun 2023  
*The Number of Loading Goods (Kg) at The Railway Station by Month in Jember Regency, 2023*

No/ Num	Bulan/ Month	Stasiun/Station				
		Pasuruan	Probolinggo	Klakah	Tanggul	Rambipuji
(1)	(2)	(3)	(4)	(5)	(6)	(7)
1	Januari/January	15.680	43.262	-	31.760	21.166
2	Februari/February	14.801	44.241	-	28.605	17.347
3	Maret/March	18.472	48.787	-	31.538	16.551
4	April/April	15.277	27.257	-	23.940	14.601
5	Mei/May	27.687	43.436	-	36.199	26.827
6	Juni/June	27.325	35.045	-	27.337	19.721
7	Juli/July	36.196	43.082	-	35.213	20.947
8	Agustus/August	44.883	52.461	-	38.778	23.001
9	September/September	40.684	56.422	-	34.948	24.513
10	Oktober/October	60.884	58.785	23.485	33.642	21.708
11	November/November	29.489	55.300	25.440	39.400	19.845
12	Desember/December	41.145	61.236	26.177	40.295	16.311
Jumlah/Total		372.523	569.814	75.102	401.655	242.538

Lanjutan Tabel/Continued Table 8.1.51

No/ Nom	Bulan/ Month	Stasiun/Station					Total
		Jember	Kalisetail	Rogojampi	Banyuwangi Kota	Ketapang	
(1)	(2)	(8)	(9)	(10)	(11)	(12)	
1	Januari/January	71.635	31.979	23.944	25.486	29.277	294.189
2	Februari/February	63.812	30.955	24.578	27.064	24.039	275.442
3	Maret/March	74.849	28.976	19.157	22.371	32.501	293.202
4	April/April	55.125	21.779	15.616	17.571	22.912	214.578
5	Mei/May	66.988	40.335	29.972	27.121	39.627	338.192
6	Juni/June	84.111	24.303	24.833	23.711	34.530	300.916
7	Juli/July	85.512	37.424	39.790	27.711	41.162	367.037
8	Agustus/August	121.033	62.301	52.184	44.808	58.222	497.671
9	September/September	90.747	43.462	45.936	29.410	50.625	416.747
10	Oktober/October	88.783	32.730	34.472	23.771	43.365	421.625
11	November/November	95.630	31.005	35.587	23.690	44.723	400.109
12	Desember/December	118.247	27.131	31.880	24.381	40.878	427.481
Jumlah/Total		1.016.472	412.380	377.949	316.895	461.861	4.247.189

Sumber/Source: PT KAI Daerah Operasi IX Jember/ PT KAI Operational Area IX Jember

Tabel  
Table 8.1.52

Banyaknya Bongkar Barang (KG) di Stasiun KA Setiap bulan di Kabupaten Jember Tahun 2023  
 The Number of Unload Goods (Kg) at The Railway Station by Month in Jember Regency, 2023

No/ Num	Bulan/ Month	Stasiun/Station				
		Pasuruan	Probolinggo	Klakah	Tanggul	Rambipuji
(1)	(2)	(3)	(4)	(5)	(6)	(7)
1	Januari/January	13.728	30.810		26.645	24.465
2	Februari/February	14.209	34.312		21.674	19.533
3	Maret/March	21.939	40.289	-	25.721	17.529
4	April/April	14.526	28.028	-	16.782	16.096
5	Mei/May	21.565	33.682	-	26.980	18.922
6	Juni/June	16.289	39.040	-	26.397	18.327
7	Juli/July	21.518	42.960	-	30.860	16.192
8	Agustus/August	23.300	43.329	-	30.563	18.959
9	September/September	19.968	44.712	-	39.131	23.504
10	Oktober/October	33.383	59.600	4.803	68.941	18.418
11	November/November	3.311	59.080	5.358	79.928	15.485
12	Desember/December	29.323	61.440	9.364	83.379	23.666
Jumlah/Total		233.059	517.282	19.525	477.001	231.096



Lanjutan Tabel/Continued Table 8.1.52

No/ Num	Bulan/ Month	Stasiun/Station					Total
		Jember	Kalisetail	Rogojampi	Banyuwangi Kota	Ketapang	
(1)	(2)	(8)	(9)	(10)	(11)	(12)	(13)
1	Januari/January	104.975	39.941	25.016	29.771	52.093	347.444
2	Februari/February	135.055	36.257	19.639	25.838	60.971	367.488
3	Maret/March	120.408	38.300	29.907	26.293	96.716	417.102
4	April/April	82.647	35.036	24.945	24.129	69.569	311.758
5	Mai/May	128.704	39.849	34.987	28.025	111.154	443.868
6	Juni/June	111.169	35.843	29.642	26.218	95.058	397.983
7	Juli/July	137.709	42.468	36.405	40.766	126.332	495.210
8	Agustus/August	254.374	49.864	37.092	48.272	131.585	637.338
9	September/September	146.837	46.658	34.016	44.527	117.281	516.634
10	Oktober/October	205.638	47.690	29.203	38.136	117.221	623.033
11	November/November	212.241	44.003	32.064	37.666	131.661	620.797
12	Desember/December	216.143	58.381	38.128	43.057	115.458	678.339
Jumlah/Total		1.855.900	514.290	371.044	412.698	1.225.099	5.856.894

Sumber/Source: PT KAI Daerah Operasi IX Jember/ PT KAI Operasional Area IX Jember

**Tabel**  
**Table** 8.1.53

**Banyaknya Penumpang Pesawat Terbang yang Datang dan Berangkat  
Setiap bulan di Kabupaten Jember Tahun, 2023**  
*The Number of Plane Coming and Leaving Passengers by Month in Jember  
Regency, 2023*

Bulan Month	Penumpang/ Passengers	
	Berangkat Depart	Datang Arrived
(1)	(2)	(3)
Januari/January	184	339
Februari/February	18	17
Maret/March	14	17
April/April	49	44
Mei/May	29	25
Juni/June	15	27
Juli/July	20	14
Agustus/August	10	18
September/September	23	18
Oktober/October	9	12
November/November	13	19
Desember/December	7	6
<b>Jumlah/Total</b>	<b>391</b>	<b>556</b>

Sumber : Bandara Noto Hadri Negoro  
Source : Noto Hadri Negoro Airport

## 8.2 KOMUNIKASI COMMUNICATION

Tabel  
Table

8.2.1

Perkembangan Banyaknya Layanan Pos yang Dikirim dan Diterima Menurut Jenis Layanan di Kabupaten Jember, 2020 – 2023  
*The Development of Number of Post Service Sent and Received By Type of Service In Jember Regency, 2020 – 2023*

Layanan POS Post Service	2020	2021	2022	2023
(1)	(2)	(3)	(4)	(5)
<b>Pos Paket Dikirim/ Post Package Sent:</b>				
Dalam Negeri Biasa/ Ordinary Domestic	13.911	12.375	138.644	13.477
Dalam Negeri Kilat/ Special Domestic	12.127	11.836	229.607	17.248
Luar Negeri Biasa/ Ordinary Foreign	1.935	1.877	2.152	2.122
Luar Negeri Kilat/ Special Foreign	3.025	2.873	3.244	3.421
<b>Pos Paket Diterima/ Post Package Received :</b>				
Dalam Negeri Biasa/ Ordinary Domestic	-	-	405	16.941
Dalam Negeri Kilat/ Special Domestic	22.014	20.511	383.738	28.858
Luar Negeri Biasa/ Ordinary Foreign	2.235	2.085	2.001	3.024
Luar Negeri Kilat/ Special Foreign	1.453	1.325	1.301	2.156
<b>Surat Biasa/ Ordinary Letter:</b>				
Dikirim/ Sent	51.338	48.755	110.830	52.700
Diterima/ Received	47.512	43.812	405	55.260
<b>Pos Kilat/ Special Delivery :</b>				
Dikirim/ Sent	8.635	8.010	27.814	17.248
Diterima/ Received	16.120	15.312	31.803	16.344
<b>Pos Kilat Khusus/ Express Delivery :</b>				
Dikirim/ Sent	166.511	160.352	229.607	181.067
Diterima/ Received	621.521	600.715	351.935	356.368

Sumber/Source: PT. Pos Indonesia (Persero) Kantor Pos III Jember/ PT. Pos Indonesia (Persero) Post Office III Jember

Tabel  
Table 8.2.2

Perkembangan Banyaknya Surat Dalam dan Luar Negeri yang Dikirim dan Diterima di Kabupaten Jember, 2001 – 2023

*The Development of Number of Domestic and Foreign Letter Sent and Received In Jember Regency, 2001 – 2023*

Tahun Year	Dalam Negeri / Domestic		Luar Negeri / Foreign	
	Dikirim Sent	Diterima Received	Dikirim Sent	Diterima Received
(1)	(2)	(3)	(4)	(5)
2001	2.913.162	2.414.201	97.728	205.110
2002	2.552.814	2.600.090	25.511	22.500
2003	1.104.364	481.405	6.219	6.552
2004	699.864	276.145	4.817	5.126
2005	189.913	172.390	7.975	19.545
2006	240.177	188.660	6.467	11.818
2007	288.212	226.392	7.760	14.181
2008	336.553	351.968	9.825	17.398
2009	454.347	422.362	12.281	21.748
2010	1.313.954	824.143	145.995	15.211
2011	491.586	873.655	2.321	648
2012	551.840	983.473	4.116	10.411
2013	845.748	997.489	6.797	11.478
2014	363.149	673.021	3.178	10.373
2015	235.116	599.976	4.710	9.125
2016	305.651	767.966	5.622	9.989
2017	363.166	864.696	5.825	10.512
2018	335.258	844.542	6.387	11.251
2019	363.149	977.489	5.922	11.480
2020	341.222	943.572	5.805	10.582
2021	198.953	908.322	2.857	10.134
2022	235.357	32.208	2.152	2.001
2023	281.740	473.771	5.543	5.180

Sumber/Source: PT. Pos Indonesia (Persero) Kantor Pos III Jember / PT. Pos Indonesia (Persero) Post Office III Jember

Tabel  
Table 8.2.3

Perkembangan Banyaknya Paket Pos Dalam dan Luar Negeri yang Dikirim dan Diterima di Kabupaten Jember, 2001 – 2023  
*The Development of Number of Domestic and Foreign Post Package Sent and Received in Jember Regency, 2001 – 2023*

Tahun Year	Dikirim / Sent		Diterima / Received	
	Banyaknya Number	Berat Weight ( Kg )	Banyaknya Number	Berat Weight ( Kg )
(1)	(2)	(3)	(4)	(5)
2001	26.334	333.056,27	27.311	561.275
2002	3.552	53.280	8.899	133.485
2003	6.970	275.281	6.349	34.110
2004	6.541	258.337,59	5.758	30.934,85
2005	9.955	479.565,61	8.686	50.145,75
2006	10.831	34.650	11.045	17.660
2007	12.997	41.580	13.254	20.592
2008	15.845	48.818	15.543	25.781
2009	19.806	61.023	19.429	32.226
2010	25.375	824.346	25.920	51.613
2011	913	29.660	3.101	6.162
2012	65.828	119.605,68	6.407	13.147
2013	74.978	121.457	11.074	20.474
2014	44.509	267.054	24.060	144.360
2015	20.353	214.975	28.918	173.508
2016	41.158	296.251	30.118	201.222
2017	43.111	351.712	34.251	271.251
2018	34.518	266.215	39.211	291.221
2019	43.111	267.054	30.118	173.508
2020	24.728	248.304	28.654	155.286
2021	13.239	225.472	27.135	125.147
2022	138.326	237.198,61	365.598	451.625
2023	5.543	356.700	5.180	256.700

Sumber/Source: PT. Pos Indonesia (Persero) Kantor Pos III Jember / PT. Pos Indonesia (Persero) Post Office III Jember

Tabel  
Table 8.2.4

Perkembangan Banyaknya Uang Yang Dikirim dan Diterima Melalui  
 Wesel Pos di Kabupaten Jember, 2003 – 2023  
 The Development of Amount of Money Sent and Received Via Post Money  
 Order in Jember Regency, 2003 – 2023

Tahun Year	Dikirim / Sent		Diterima / Received	
	Jumlah Amount	Nilai Value (Rp)	Jumlah Amount	Nilai Value (Rp)
(1)	(2)	(3)	(4)	(5)
2003	602.412	7.172.410.902	135.539	28.871.658.455
2004	73.087	7.308.786.783	208.133	31.220.098.674
2005	87.704	8.770.544.140	249.260	37.464.118.409
2006	18.587	4.901.278.641	49.822	26.212.004.248
2007	64.599	11.178.052.000	427.987	67.075.321.000
2008	108.362	11.953.177.630	738.677	110.861.705.368
2009	139.754	18.021.834.616	818.912	158.773.112.290
2010	23.506	22.097.098.052	223.078	226.613.144.840
2011	27.812	33.178.973.510	261.694	293.424.139.550
2012	31.459	30.149.340.150	395.504	359.165.654.400
2013	32.157	46.540.763.700	221.340	385.722.903.012
2014	32.736	52.661.878.872	197.798	324.890.101.973
2015	32.815	33.165.250.152	188.241	315.252.110.975
2016	26.551	57.689.751.099	121.727	228.134.668.316
2017	33.152	61.325.751.121	202.244	311.255.954.245
2018	98.521	33.178.973.510	224.278	226.681.744.840
2019	32.257	52.661.879.872	395.515	385.724.903.012
2020	27.099	28.345.453.908	53.870	118.252.292.911
2021	9.159	17.833.103.770	30.755	94.952.793.327
2022	7.937	18.499.631.341	24.124	85.610.359.608
2023	5.029	13.616.695.377	17.837	68.557.325.179

Sumber/Source: PT. Pos Indonesia (Persero) Kantor Pos III Jember / PT. Pos Indonesia (Persero) Post Office III Jember

Tabel  
Table 8.2.5

Perkembangan Banyaknya Giro / Cek Pos yang Diterima dan Dibayarkan Tahun di Kabupaten Jember, 2004 – 2023  
The Development of Amount of Postal Clearing/Money Order Received and Paid In Jember Regency, 2004 – 2023

Tahun Year	Diterima / Received		Dibayar / Paid	
	Jumlah Amount	Nilai Value (Rp.)	Jumlah Amount	Nilai Value (Rp.)
(1)	(2)	(3)	(4)	(5)
2004	17.384	147.990.348.368	2.947	183.568.382.448
2005	20.621	177.588.418.041	3.536	220.282.058.937
2006	29.668	105.670.352.080	482.432	124.288.117.530
2007	62.173	362.224.958.352	499.463	128.675.784.346
2008	25.918	190.914.470.661	501.217	198.686.008.762
2009	31.088	177.198.880.697	503.128	199.195.537.916
2010	4.257	148.127.255.865	9.352	243.862.158.171
2011	129.141	130.796.868.401	128.003	381.133.248.077
2012	128	473.760.400	127	473.681.500
2013	650	2.014.679.500	558	1.938.267.600
2014	1.462	46.794.842.151	941	198.726.608.656
2015	1.695	53.814.068.473	1.138	240.459.196.473
2016	401	3.002.146.400	398	2.991.549.500
2017	711	2.521.225.114	501	2.121.220.500
2018	960	3.103.653.903	698	2.401.210.000
2019	385	2.425.255.144	552	2.531.258.000
2020	26.964	7.985.605.196	38.417	27.581.354.658
2021	11.081	10.530.892.775	21.865	18.700.863.955
2022	125.316	41.829.504.771	19.246	19.144.918.178
2023	79.787	35.424.565.701	62.977	126.287.912.656

Sumber/Source: PT. Pos Indonesia (Persero) Kantor Pos III Jember / PT. Pos Indonesia (Persero) Post Office III Jember

**Tabel 8.2.6** Perkembangan Banyaknya Penjualan Benda Pos dan Materai di Kabupaten Jember, 2005 – 2023  
*The Development of Amount of Postal Product and Stamp Sale, 2005 – 2023*

Tahun Year	Nilai Penjualan / Value of Sale	
	Benda Pos Postal Product	Materai Stamp
(1)	(2)	(3)
2005	1.184.063.340	7.638.660.000
2006	670.336.991	4.884.336.000
2007	750.222.900	6.157.469.000
2008	446.020.000	11.139.345.000
2009	397.010.000	12.359.460.000
2010	345.690.000	14.117.250.000
2011	256.495.000	14.469.000.000
2012	240.480.000	15.458.550.000
2013	237.169.125	17.707.260.000
2014	204.759.500	17.285.190.000
2015	247.758.995	20.915.079.900
2016	214.459.500	20.320.500.000
2017	237.251.000	21.225.555.000
2018	237.251.000	21.225.555.000
2019	247.788.995	20.921.679.000
2020	13.062.000	22.755.150.000
2021	13.642.000	38.088.600.000
2022	11.106.000	35.435.100.000
2023	10.940.000	33.407.400.000

Sumber/Source: PT. Pos Indonesia (Persero) Kantor Pos III Jember / PT. Pos Indonesia (Persero) Post Office III Jember



**2023**

**Bank, Koperasi, dan Harga-harga**



**09**

*Bank, Cooperative, and Price*

**Banyaknya Koperasi Menurut Kecamatan dan Tingkatan di  
Kabupaten Jember , 2023**

*Primer  
1942*

*Sekunder  
3*





**PENJELASAN TEKNIS**

1. Bab ini menyajikan jumlah bank yang ada di Kabupaten Jember. Datanya mengenai jenis penghimpunan dana, Posisi kredit serta perkembangannya menurut kategori tertentu. Data perbankan yang tersaji pada bab ini merupakan data hasil pengolahan laporan bulanan yang diterima dari Bank Indonesia Jember setiap bulannya.
2. Sedangkan untuk Banyaknya koperasi dirinci menurut jenis koperasi, jenis usaha dan volume usaha koperasi.

**TECHNICAL NOTES**

1. *This chapter presents a number of banks in Jember Recency. The data regarding the type of fund, the credit position and progress by a particular category. Banking data presented in this chapter are the result of data processing of monthly reports received by Bank Indonesia Jember every month.*
2. *Whereas fo the number of coperation includes type of coperation, type of enterprise and enterprise volume of coperation.*



**ULASAN****DESCRIPTION****Perbankan**

Kebutuhan akan transaksi ekonomi pada masa sekarang ini cukup tinggi sehingga banyak bank yang melakukan berbagai strategi untuk menarik minat masyarakat untuk dijadikan sebagai nasabahnya. Jumlah kantor pusat bank di Kabupaten Jember sebanyak 17 bank, sedangkan jumlah kantor cabang pembantu menurun sebanyak 93 kantor cabang pembantu di tahun 2023 dari jumlah 98 di tahun 2022.

**Koperasi**

Koperasi sangat berperan penting di tengah masyarakat Kabupaten Jember, khususnya dalam hal perekonomian. Jumlah koperasi di Kabupaten Jember bertambah 1,51 persen dari tahun sebelumnya. Namun tidak diikuti dengan jumlah anggota koperasinya yang turun sebesar 37,26 persen dari tahun sebelumnya.

**Banking**

*The need for economic transactions nowadays is quite high, so many banks are implementing various strategies to attract public interest to become their customers. The number of bank head offices in Jember Regency is 17 banks, while the number of sub-branch offices decreased by 93 sub-branch offices in 2023 from 98 in 2022.*

**Cooperative**

*Cooperatives play an important role in the community Jember Regency, especially in terms of economy. The number of cooperatives in the district increased 1.51 percent from the previous year. However, this was not followed by the number of cooperative members falling by 37.26 percent from the previous year.*

9.11


**Banyaknya Koperasi dan Anggota Koperasi Berbadan Hukum Menurut Jenis Koperasi dan Jenis Permodalan (000Rp) di Kabupaten Jember, 2023**

*The Number of Cooperation and Member with Corporate Body by Type of Cooperation and Capital in Jember Regency, 2023*

<https://jemberkab.bps.go.id>

**Gambar** 9.1  
**Figures**

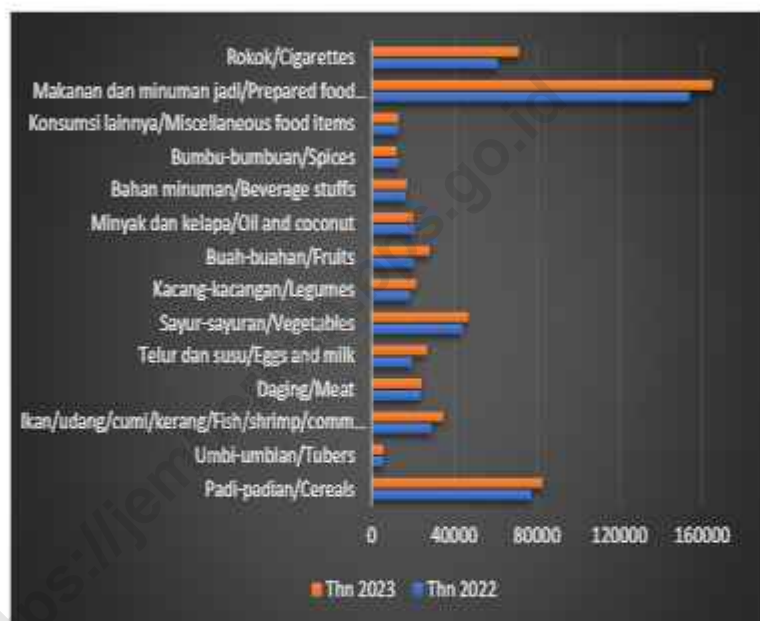
**Banyaknya Anggota Menurut Jenis Koperasi di Kabupaten Jember, 2023**  
*Number of Members According to Cooperative Type in Jember Regency, 2023*



Sumber/Source: Dinas Koperasi Usaha Mikro Kecil dan Menengah Kabupaten Jember / Micro, Small and Medium Enterprises Cooperatives Office of Jember Regency

**Gambar** 9.2  
**Figures**

**Banyaknya Koperasi Menurut Jenis Koperasi di Kabupaten Jember, 2022-2023**  
**Number of Cooperatives According to Cooperative Type In Jember Regency, 2023**



Sumber/Source: Dinas Koperasi Usaha Mikro Kecil dan Menengah Kabupaten Jember / Micro, Small and Medium Enterprises Cooperatives Office of Jember Regency



**Tabel 9.12** Jumlah Koperasi Aktif Menurut Kecamatan, 2020–2023  
**Table** *Number of Active Cooperative by Subdistrict, 2020–2023*

Kecamatan Subdistrict	2020	2021	2022	2023
(1)	(2)	(3)	(4)	(5)
Kecrong	17	18	20	18
Gemukmas	8	9	10	10
Puger	13	19	21	22
Wuluhan	16	17	20	21
Ambulu	31	35	39	39
Tempurejo	8	10	12	13
Silo	11	14	18	19
Mayang	9	12	14	14
Mumbelsari	3	5	7	7
Jenggawah	9	13	14	14
Ajang	8	9	10	10
Rambipuji	12	13	13	12
Balung	11	15	14	15
Umbulsari	26	27	27	27
Semboro	11	11	11	11
Jombang	5	7	7	8
Sumberbaru	6	9	9	9
Tanggul	8	9	11	12
Bangsalsari	14	18	24	24
Panti	10	13	15	16
Sukorambi	12	14	15	16
Arijasa	7	8	8	8
Pakusari	4	4	6	6
Kalisat	9	11	12	13
Ledokombo	1	5	8	8
Sumberjambe	7	7	10	10
Sukowono	14	16	18	18
Jelbuk	5	7	7	8
Kaliwates	55	68	69	64
Sombersari	58	64	71	74
Patrang	37	45	48	51
<b>Kabupaten Jember</b>	<b>445</b>	<b>532</b>	<b>588</b>	<b>597</b>

Sumber/Source: Dinas Koperasi Usaha Mikro Kecil dan Menengah Kabupaten Jember / *Micro, Small and Medium Enterprises Cooperatives Office of Jember Regency*

**Tabel**  
**Table** 9.13

**Jumlah Koperasi Menurut Jenis Koperasi dan Kecamatan, 2023**  
**Number of Cooperative by Kind of Cooperative and Subdistrict, 2023**

Kecamatan Subdistrict	Jenis Koperasi/ Kind of Cooperative					Total Total
	Produsen Producer	Pemasaran Marketing	Konsumen Consumer	Jasa Services	Simpan Pinjam Save & Loan	
(1)	(2)	(3)	(4)	(5)	(6)	(7)
Kencong	3	2	19	5	19	48
Gumukmas	2	0	15	2	26	45
Puger	7	2	42	2	22	75
Wuluban	14	0	26	4	36	80
Ambulu	21	3	38	6	20	88
Tempurejo	13	0	24	2	9	48
Silo	15	0	30	2	30	77
Mayang	8	0	14	6	11	39
Mumbulsari	4	0	14	2	15	35
Jenggawah	23	0	21	2	16	62
Ajung	13	0	19	1	11	44
Rambopuji	11	1	26	16	5	59
Balung	21	0	22	3	15	61
Umbulsari	10	0	14	12	24	60
Sembon	0	1	16	5	13	35
Jombang	0	0	10	1	20	31
Sumberbaru	19	1	23	0	4	47
Tanggul	11	1	20	4	18	54
Bangsalsari	13	2	35	30	11	91
Panti	13	1	13	15	4	46
Sukrambi	10	1	15	7	5	38
Arjasa	7	1	17	12	1	38
Pakusari	4	0	16	3	15	38
Kalisat	9	0	30	3	21	63
Ledokombo	22	1	18	1	5	47
Sumberjambe	22	0	19	2	2	45
Sukowono	17	0	24	3	9	53
Jelbuk	4	2	13	1	14	34
Kaliwates	27	2	56	60	31	176
Sumbersari	25	8	83	53	31	200
Patrang	43	3	63	8	7	124
<b>Kabupaten Jember</b>	<b>409</b>	<b>29</b>	<b>791</b>	<b>268</b>	<b>464</b>	<b>1.974</b>

Sumber/Source: Dinas Koperasi Usaha Mikro Kecil dan Menengah Kabupaten Jember / Micro, Small and Medium Enterprises Cooperatives Office of Jember Regency

**Tabel**  
**Table** 9.14

**Indeks Harga Konsumen per Bulan Menurut Kelompok Pengeluaran (2018=100) di Kabupaten Jember, 2023**  
**Consumer Price Index per Month by Expenditure Group (2018=100) In Jember Regency, 2023**

Bulan Month	Makanan, Minuman dan Tembakau Food, Beverages and Tobacco	Pakaian dan Alas Kaki Clothing and Footwear	Perumahan, Air, Listrik, dan Bahan Bakar Rumah Tangga Housing, Water, Electricity, and Household Fuels
(1)	(2)	(3)	(4)
Januari/January	120,12	113,69	113,54
Februari/February	121,01	113,45	113,56
Maret/March	122,00	113,99	113,62
April/April	122,15	114,41	113,82
Mei/May	122,9	114,48	113,84
Juni/June	123,74	114,27	113,87
Juli/July	124,34	114,42	113,89
Agustus/August	124,18	114,65	113,87
September/September	124,55	115,07	113,92
Oktober/October	124,57	115,22	113,90
November/November	125,75	115,28	113,72
Desember/December	126,50	115,29	113,75
<b>2023</b>			

Lanjutan Tabel/Continued Table 9.3

Bulan Month	Perlengkapan, Peralatan, dan Pemeliharaan Rutin Rumah Tangga Furnishing, Household Equipment and Routine Household Maintenance	Kesehatan Health	Transportasi Transport
(1)	(5)	(6)	(7)
Januari/January	119,68	111,43	118,80
Februari/February	119,72	111,61	118,61
Maret/March	119,63	111,80	119,12
April/April	119,68	111,83	119,74
Mei/May	119,79	111,89	119,91
Juni/June	119,77	111,89	119,17
Juli/July	119,83	111,91	118,85
Agustus/August	120,11	111,91	118,93
September/September	120,20	111,93	119,18
Oktober/October	120,51	111,93	119,71
November/November	120,78	111,98	119,36
Desember/December	120,85	112,06	119,37
<b>2023</b>			

Lanjutan Tabel/Continued Table 9.3

Bulan Month	Informasi, Komunikasi, dan Jasa Keuangan Information, Communication and Financial Services	Rekreasi, Olahraga, dan Budaya Recreation, Sport, and Culture	Pendidikan Education
(1)	(8)	(9)	(10)
Januari/January	96,95	103,12	111,48
Februari/February	96,95	103,12	111,53
Maret/March	96,95	103,40	111,72
April/April	96,95	103,40	111,72
Mei/May	96,96	103,40	111,72
Juni/June	96,96	103,40	111,72
Juli/July	96,96	103,54	111,72
Agustus/August	96,95	103,64	111,72
September/September	97,2	103,64	111,72
Oktober/October	97,21	103,66	111,72
November/November	97,22	103,66	111,72
Desember/December	97,30	103,80	111,72
<b>2023</b>			

Lanjutan Tabel/Continued Table 9.3

Bulan Month	Penyediaan Makanan dan Minuman/Restoran Food and Beverage Services/Restaurant	Perawatan Pribadi dan Jasa Lainnya Personal Care and Other Services	Umum General
(1)	(11)	(12)	(13)
Januari/January	118,12	120,38	115,84
Februari/February	118,19	120,09	116,05
Maret/March	118,21	120,56	116,50
April/April	118,24	121,31	116,75
Mei/May	118,41	121,5	117,03
Juni/June	118,93	121,73	117,19
Juli/July	119,07	121,44	117,32
Agustus/August	119,38	121,69	117,36
September/September	119,5	122,05	117,59
Oktober/October	119,5	122,11	117,71
November/November	119,61	122,58	118,04
Desember/December	119,65	122,84	118,30
<b>2023</b>			

Catatan/Note:

Sumber/Source: BPS, Survei Harga Konsumen/BPS-Statistics Indonesia, Consumer Price Survey

**Tabel** 9.15  
**Table**

**Laju Inflasi Bulanan Menurut Kelompok Pengeluaran  
(2018=100) di Kabupaten Jember, 2023**  
**Monthly Inflation Rate by Expenditure Group (2018=100) In  
Jember Regency, 2023**

Bulan Month	Makanan, Minuman dan Tembakau Food, Beverages and Tobacco	Pakaian dan Alas Kaki Clothing and Footwear	Perumahan, Air, Listrik, dan Bahan Bakar Rumah Tangga Housing, Water, Electricity, and Household Fuels
(1)	(2)	(3)	(4)
Januari/January	0,66	0,11	0,05
Februari/February	0,74	0,21	0,02
Maret/March	0,82	0,48	0,05
April/April	0,12	0,37	0,18
Mei/May	0,61	0,06	0,02
Juni/June	0,68	-0,18	0,03
Juli/July	0,48	0,13	0,02
Agustus/August	-0,13	0,20	-0,02
September/September	0,30	0,37	0,04
Oktober/October	0,02	0,13	-0,02
November/November	0,95	0,05	-0,16
Desember/December	0,60	0,01	0,03
<b>2023</b>			

Lanjutan Tabel/Continued Table 9.4

Bulan Month	Perlengkapan, Peralatan, dan Pemeliharaan Rutin Rumah Tangga Furnishing, Household Equipment and Routine Household Maintenance	Kesehatan Health	Transportasi Transport
(1)	(5)	(6)	(7)
Januari/January	0,18	-0,04	-0,51
Februari/February	0,03	0,16	-0,16
Maret/March	-0,08	0,17	0,43
April/April	0,04	0,03	0,52
Mei/May	0,09	0,05	0,14
Juni/June	-0,02	0,00	-0,62
Juli/July	0,05	0,02	-0,27
Agustus/August	0,23	0,00	0,07
September/September	0,07	0,02	0,21
Oktober/October	0,26	0,00	0,44
November/November	0,22	0,04	-0,29
Desember/December	0,06	0,07	0,01
<b>2023</b>			



Lanjutan Tabel/Continued Table 9.4

Bulan Month	Informasi, Komunikasi, dan Jasa Keuangan Information, Communication and Financial Services	Rekreasi, Olahraga, dan Budaya Recreation, Sport, and Culture	Pendidikan Education
(1)	(8)	(9)	(10)
Januari/January	-0,01	0,1	0,00
Februari/February	0,00	0,00	0,04
Maret/March	0,00	0,27	0,17
April/April	0,00	0,00	0,00
Mei/May	0,01	0,00	0,00
Junii/June	0,00	0,00	0,00
Juli/July	0,00	0,14	0,00
Agustus/August	-0,01	0,10	0,00
September/September	0,26	0,00	0,00
Oktober/October	0,01	0,02	0,00
November/November	0,01	0,00	0,00
Desember/December	0,08	0,14	0,00
<b>2023</b>			

Lanjutan Tabel/Continued Table 9.4

Bulan Month	Penyediaan Makanan dan Minuman/Restoran Food and Beverage Services/Restaurant	Perawatan Pribadi dan Jasa Lainnya Personal Care and Other Services	Umum General
(1)	(11)	(12)	(13)
Januari/January	0,03	0,25	0,16
Februari/February	0,06	-0,24	0,18
Maret/March	0,02	0,39	0,39
April/April	0,03	0,62	0,21
Mei/May	0,14	0,16	0,24
Juni/June	0,44	0,19	0,14
Juli/July	0,12	-0,24	0,11
Agustus/August	0,26	0,21	0,03
September/September	0,10	0,30	0,20
Oktober/October	0,00	0,05	0,10
November/November	0,09	0,38	0,28
Desember/December	0,03	0,21	0,22
<b>2023</b>			

Catatan/Note: —

Sumber/Source: BPS, Survei Harga Konsumen/BPS-Statistics Indonesia, Consumer Price Survey

**Tabel**  
**Table** 9.16

**Banyaknya Koperasi Menurut Kecamatan dan Jenis Usaha, 2023**  
**Number of Cooperatives and Members by Type of Cooperative, 2023**

Kecamatan Subdistrict	Pertanian Agriculture	Kerajinan Handicraft	Jasa Service	Konsumsi Consumption	Serba Usaha Miscellaneous	Total Total
(1)	(2)	(3)	(4)	(5)	(6)	(7)
Kencong	...	...	...	...	...	...
Gemukmas	...	...	...	...	...	...
Puger	...	...	...	...	...	...
Wuluhari	...	...	...	...	...	...
Ambulu	...	...	...	...	...	...
Tempurejo	...	...	...	...	...	...
Sile	...	...	...	...	...	...
Mayang	...	...	...	...	...	...
Mumbulhari	...	...	...	...	...	...
Jinggawati	...	...	...	...	...	...
Ajang	...	...	...	...	...	...
Rambipuji	...	...	...	...	...	...
Bahung	...	...	...	...	...	...
Umbulhari	...	...	...	...	...	...
Semborn	...	...	...	...	...	...
Jombang	...	...	...	...	...	...
Sumberbaru	...	...	...	...	...	...
Tanggul	...	...	...	...	...	...
Bangsalsari	...	...	...	...	...	...
Panti	...	...	...	...	...	...
Sukorambi	...	...	...	...	...	...
Arjasa	...	...	...	...	...	...
Pakusari	...	...	...	...	...	...
Kalisat	...	...	...	...	...	...
Ledokombo	...	...	...	...	...	...
Sumberjambe	...	...	...	...	...	...
Sukowono	...	...	...	...	...	...
Jelbuk	...	...	...	...	...	...
Kaliwates	...	...	...	...	...	...
Sumbersari	...	...	...	...	...	...
Patrang	...	...	...	...	...	...
<b>Kabupaten Jember</b>	...	...	...	...	...	...

Sumber/Source: Dinas Koperasi Usaha Mikro Kecil dan Menengah Kabupaten Jember / Micro, Small and Medium Enterprises Cooperatives Office of Jember Regency

**Tabel 9.17** Banyaknya Koperasi Menurut Kecamatan dan Tingkatan, 2023  
**Table** The Number of Cooperatives by Subdistrict and Level, 2023

Kecamatan Subdistrict	Primer Primary	Pusat Central	Gabungan Joint	Jumlah Total
(1)	(2)	(3)	(4)	(5)
Kencong	45	0	-	45
Gemukmas	44	0	-	44
Puger	73	0	-	73
Wuluhari	78	0	-	78
Ambulu	88	0	-	88
Tempurejo	48	0	-	48
Sile	83	0	-	83
Mayang	38	0	-	38
Mumbulhari	35	0	-	35
Jinggawati	62	0	-	62
Ajung	41	0	-	41
Rambipuji	54	0	-	54
Balung	60	0	-	60
Umbulhari	60	0	-	60
Semborn	35	0	-	35
Jombang	30	0	-	30
Sumberbaru	47	0	-	47
Tanggul	62	0	-	62
Bangsalsari	90	0	-	90
Panti	44	0	-	44
Sukorambi	37	0	-	37
Arjasa	37	0	-	37
Pakusari	37	0	-	37
Kalisat	63	0	-	63
Ledokombo	47	0	-	47
Sumberjambe	43	0	-	43
Sukowono	53	0	-	53
Jelbuk	34	0	-	34
Kaliwates	166	1	-	167
Sumbersari	187	2	-	189
Patrang	121	0	-	121
<b>Kabupaten Jember</b>	<b>1.942</b>	<b>3</b>	<b>-</b>	<b>1.945</b>

Sumber/Source: Dinas Koperasi Usaha Mikro Kecil dan Menengah Kabupaten Jember / Mikro, Small and Medium Enterprises Cooperatives Office of Jember Regency

**Tabel**  
**Table** 9.18

**Banyaknya Simpanan dan Volume Usaha Koperasi Menurut Jenis Koperasi di Kabupaten Jember, 2023**  
*The Amount of Saving and Cooperation Enterprise Volume by Type of Cooperation in Jember Regency, 2023*

Jenis Koperasi <i>Type of Cooperation</i>	Primer <i>Primary</i>		Pusat <i>Central</i>	
	Simpanan	Volume Usaha	Simpanan	Volume Usaha
(1)	(2)	(3)	(4)	(5)
<b>PRIMER</b>				
Koperasi Unit Desa	40.748.732.995	24.181.292.884	-	-
Koperasi Pegawai Negeri	257.579.625.326	255.952.467.771	-	-
Koperasi Karyawan	152.482.191.688	56.135.265.087	-	-
Koperasi Pasar	0	0	-	-
Koperasi Angkutan Darat	0	0	-	-
Koperasi Serba Usaha	79.445.700.892	53.037.437.301	-	-
Koperasi Mahasiswa/KOPMA	59.932.895	45.325.055	-	-
Koperasi Angkutan Darat	3.521.468.609	4.211.738.928	-	-
Koperasi Kepolisian	30.040.048.533	24.494.100.838	-	-
Koperasi Veteran	0	0	-	-
Koperasi Pensiunan ABRI	0	0	-	-
Koperasi Wanita	7.949.529.661	10.709.219.120	-	-
Koperasi Pondok Pesantren	1.147.512.144	1.590.224.591	-	-
Koperasi Perkebunan	0	0	-	-
Koperasi Peternakan	0	0	-	-
Koperasi Lain-lain	15.235.170.705	6.696.792.005	-	-
Koperasi Wredatama	720.756.639	721.158.820	-	-
Koperasi Wisata	0	0	-	-
Koperasi Telkom	0	0	-	-
Koperasi Pedagang Kaki Lima	185.297.822	130.900.000	-	-
Koperasi Profesi	2.022.722.576	1.355.711.111	-	-
Koperasi Nelayan	46.168.287	28.575.492	-	-
Koperasi Kehutanan	0	0	-	-
Koperasi Simpan Pinjam	49.038.086.744	142.319.109.247	-	-
Koperasi Pertanian	2.504.065.276	6.695.359.100	-	-
KBPR	9.925.067.571	17.510.903.965	-	-
Koperasi Simpan Pinjam Pembiayaan Syariah	11.894.415.914	21.929.454.297	-	-
<b>SEKUNDER</b>				
Pusat Koperasi Pegawai Negeri (PKPPI)	9.453.117.942	8.658.510.214	-	-
Pusat Koperasi Simpan Pinjam (Puskopin)	186.766.300	122.760.000	-	-
<b>Kabupaten Jember</b>				

Sumber/Source: Dinas Koperasi Usaha Mikro Kecil dan Menengah Kabupaten Jember/ *Micro, Small and Medium Enterprises Cooperatives Office of Jember Regency*

Tabel  
Table 9.19

Banyaknya Koperasi dan Anggota Menurut Jenis Koperasi di Kabupaten Jember, 2023  
Number of Cooperatives and Members by Type of Cooperation in Jember Regency, 2023

Jenis Koperasi Type of Cooperation	Koperasi Cooperation	Anggota Member
(1)	(2)	(3)
<b>PRIMER</b>		
Koperasi Unit Desa	51	4.012
Koperasi Pegawai Negeri	83	13.490
Koperasi Karyawan	69	6.968
Koperasi Pasar	2	0
Koperasi Angkutan Darat	1	0
Koperasi Serba Usaha	500	5.441
Koperasi Mahasiswa/KDPMA	6	464
Koperasi Angkatan Darat	10	1.329
Koperasi Kepolisian	1	1.026
Koperasi Veteran	1	0
Koperasi Pensiunan ABRI	2	0
Koperasi Wanita	341	3.226
Koperasi Pondok Pesantren	201	291
Koperasi Perkebunan	3	0
Koperasi Peternakan	5	0
Koperasi Lain-lain	323	1.457
Koperasi Wredatama	8	177
Koperasi Wisata	1	0
Koperasi Telkom	1	0
Koperasi Pedagang Kaki Lima	3	65
Koperasi Profesi	3	250
Koperasi Nelayan	8	31
Koperasi Kehutanan	11	0
Koperasi Simpan Pinjam	132	6.989
Koperasi Pertanian	140	492
KBPR	3	50
Koperasi Simpan Pinjam Pembiayaan Syariah	84	9.856
<b>SEKUNDER</b>		
Pusat Koperasi Pegawai Negeri (PKPPI)	1	0
Pusat Koperasi Simpan Pinjam (Puskopin)	1	0
<b>Kabupaten Jember</b>		

Sumber/Source: Dinas Koperasi Usaha Mikro Kecil dan Menengah Kabupaten Jember/ Micro, Small and Medium Enterprises Cooperatives Office of Jember Regency

Tabel  
Table 9.20

Banyaknya Koperasi dan Anggota Koperasi Berbadan Hukum Menurut Jenis Koperasi dan Jenis Permodalan (000Rp) di Kabupaten Jember, 2023

*The Number of Cooperation and Member with Corporate Body by Type of Cooperation and Capital In Jember Regency, 2023*

Jenis Koperasi Type of Cooperation	Koperasi/Cooperation		Banyaknya uang/ Amount (000 Rp)		
	Banyaknya Number	Anggota Member	Simpangan Saving	Volume usaha Enterprise Volume	SHU Profit
(1)	(2)	(3)	(4)	(5)	(6)
<b>PRIMER</b>					
Koperasi Unit Desa	51	4.012	40.748.732	24.181.292	1.524.772
Koperasi Pegawai Negeri	83	13.490	257.579.625	255.952.467	33.238.609
Koperasi Karyawan	69	6.968	152.882.191	56.135.265	8.995.675
Koperasi Pasar	2	0	0	0	0
Koperasi Angkutan Darat	1	0	0	0	0
Koperasi Serba Usaha	500	5.844	79.445.700	53.037.437	4.375.504
Koperasi Mahasiswa/WOPMA	6	464	59.932	45.325	27.179
Koperasi Angkatan Darat	10	1.329	3.521.468	4.211.738	240.350
Koperasi Kepolitan	1	1.026	30.040.048	24.494.100	1.538.995
Koperasi Veteran	1	0	0	0	0
Koperasi Pemukiman ABRI	2	0	0	0	0
Koperasi Wanita	341	3.226	7.949.529	10.709.219	515.816
Koperasi Pondok Pesantren	201	291	1.147.512	1.590.224	647.057
Koperasi Perkebunan	3	0	0	0	0
Koperasi Peternakan	5	0	0	0	0
Koperasi Lain-lain	323	1.457	15.235.170	6.696.792	164.618
Koperasi Wredatama	8	177	720.756	721.158	79.132
Koperasi Wisata	1	0	0	0	0
Koperasi Telekom	1	0	0	0	0
Koperasi Pedagang Kaki Lima	3	65	185.297	130.900	23.147
Koperasi Profesi	3	250	2.022.722	1.355.711	122.965
Koperasi Nelayan	8	31	46.168	28.575	6.303
Koperasi Kehutanan	11	0	0	0	0
Koperasi Simpan Pinjam	132	6.989	49.038.086	142.319.109	4.220.900
Koperasi Pertanian	140	492	2.504.065	6.695.359	471.384
KBPR	3	50	9.925.067	17.510.903	1.572.465
Koperasi Simpan Pinjam Pembiayaan Syariah	84	9.856	11.894.415	21.929.454	1.450.819
<b>SEKUNDER</b>					
Pusat Koperasi Pegawai Negeri (PKPN)	1	0	9.453.117	8.658.510	337.876
Pusat Koperasi Simpan Pinjam (Puskopin)	1	0	186.766	122.760	18.823

Kabupaten Jember

Sumber/Source: Dinas Koperasi Usaha Mikro Kecil dan Menengah Kabupaten Jember/ Micro, Small and Medium Enterprises Cooperatives Office of Jember Regency

Tabel  
Table 9.21

**Perkembangan Koperasi Menurut Uralannya di  
Kabupaten Jember, 2020-2023**  
*The Development of Cooperation by Description in Jember  
Regency, 2020-2023*

Uraian Description	2020	2021	2022	2023
(1)	(2)	(3)	(4)	(5)
1 RPP KUD ( Buah )	-	-	-	-
2 KUD ( Buah )	49	49	50	51
3 Koperasi/ Cooperation ( Buah )	1.894	1.924	1.929	1.993
4 Anggota/ Member ( orang )	61.889	78.431	72.574	55.617
5 Simpanan/ Saving (000 Rp)	555.811.958	1.015.985.013	608.788.732	674.186.366
6 Cadangan/ Reserve (000 Rp)	273.088.040	203.197.002	121.757.746	-
7 Hutang/ Debt (000 Rp)	830.523.371	848.826.862	574.408.381	386.719.748
8 Volume usaha/ Enterprise Volume (000 Rp)	1.143.931.099	1.286.051.182	921.920.999	636.526.298
9 Dana usaha/ Enterprise Fund (000 Rp)	-	-	-	-
10 S/H U/Profit (000 Rp)	54.617.608	59.265.611	48.894.364	59.572.389
11 Asset/modal/ Asset/capital (000 Rp)	1.386.335.321	1.864.811.875	1.183.197.113	1.060.906.114
<b>Kabupaten Jember</b>	<b>4.244.371.221</b>	<b>5.278.217.049</b>	<b>3.459.041.938</b>	<b>2.817.068.576</b>

Sumber/Source: Ditmas Koperasi Usaha Mikro Kecil dan Menengah Kabupaten Jember / *Micro, Small and Medium Enterprises Cooperatives Office of Jember Regency*



Tabel  
Table 9.22

Jumlah Jaringan Kantor Bank Umum/BPR Akhir Tahun  
2022 dan 2023  
The Number of Public Bank/BPR Office Networks by The End  
of 2022 and 2023

Jenis dan Kelompok Bank Type and Group of Bank	2022					Total	ATM
	Kantor Pusat Head Office	Kantor Cahaya Branch Office	Kantor Cabang Pembantu Assistant Unit Office	Kantor Kas Cash Office	Kantor Fungsional Functional Office		
(1)	(2)	(3)	(4)	(5)	(6)	(7)	(8)
BPR	17	15	0	49	0	81	0
Bank Pemerintah	0	4	70	0	0	74	283
BPD	0	2	6	0	6	14	27
Bank Umum Swasta Nasional Devisa	0	19	22	0	3	44	161
Bank Umum Swasta Nasional Non Devisa	0	1	0	0	0	1	4
Bank Campuran	0	1	0	0	0	1	0
Kabupaten Jember	18	42	98	49	9	215	475

Lanjutan Tabel/Continued Table 9.11

Jenis dan Kelompok Bank Type and Group of Bank	2023					Total	ATM
	Kantor Pusat Head Office	Kantor Cabang Branch Office	Kantor Cabang Pembantu Assistant Unit Office	Kantor Kas Cash Office	Kantor Fungsional Functional Office		
(1)	(2)	(3)	(4)	(5)	(6)	(7)	(8)
BPR	17	16	0	46	0	79	0
Bank Pemerintah	0	4	65	0	0	69	281
BPD	0	2	7	0	6	15	29
Bank Umum Swasta Nasional Devisa	0	19	21	0	3	44	165
Bank Umum Swasta Nasional Non Devisa	0	1	0	0	0	1	0
Bank Campuran	0	1	0	0	0	1	0
<b>Kabupaten Jember</b>	<b>17</b>	<b>43</b>	<b>93</b>	<b>46</b>	<b>9</b>	<b>209</b>	<b>475</b>

Sumber/Source: Otoritas Jasa Keuangan Kabupaten Jember/ Financial Service Otority of Jember regency

**Tabel**  
**Table** 9.23

**Banyaknya Persediaan dan Pengeluaran Beras (kg)  
Menurut Bulan dan Jenis Mutasi di Kabupaten Jember,  
2023**

*The Number of Rice Stock and Expenditure (kg) by Month  
and Mutation Type In Jember Regency, 2023*

Bulan Month	Persediaan Awal Beginning Stock	Pemasukan Income	Persediaan yang Dikuasai Stock Owned
(1)	(2)	(3)	(4)
Januari/January	3.434.375,30	1.011.705,00	4.446.080,30
Februari/February	1.000.925,30	628.010,00	1.628.935,30
Maret/March	381.875,30	2.669.260,50	3.051.135,80
April/April	2.112.325,50	5.455.181,25	7.567.506,75
Mai/May	3.012.936,75	9.657.565,00	12.670.501,75
Juni/June	6.606.901,75	2.058.920,00	8.665.821,75
Juli/July	5.350.541,75	773.000,00	6.123.541,75
Agustus/August	4.955.931,75	1.330.303,50	6.286.235,25
September/September	4.849.831,75	6.381.349,00	11.231.180,75
Oktober/October	5.104.202,00	4.191.096,50	9.295.298,50
November/November	2.440.382,00	5.452.220,00	7.892.602,00
Desember/December	3.574.552,00	5.211.920,00	8.786.472,00
<b>Jumlah/ Total</b>	<b>3.434.375,30</b>	<b>44.820.530,75</b>	<b>48.254.906,05</b>

Lanjutan Tabel/Continued Table 9.22

Bulan Month	Pengeluaran Expenditure	Susut Simpan Loss in Storage	Persediaan Akhir Final Stock
(1)	(5)	(6)	(7)
Januari/January	3.445.155,00	-	1.000.925,30
Februari/February	1.247.060,00	-	381.875,30
Maret/March	938.810,30	-	2.112.325,50
April/April	4.554.570,00	-	3.012.936,75
Mei/May	6.063.600,00	-	6.606.901,75
Juni/June	3.315.280,00	-	5.350.541,75
Juli/July	1.167.610,00	-	4.955.931,75
Agustus/August	1.436.403,50	-	4.849.831,75
September/September	6.126.978,75	-	5.104.202,00
Oktober/October	6.854.916,50	-	2.440.382,00
November/November	4.318.050,00	-	3.574.552,00
Desember/December	5.709.855,00	-	3.076.617,00
<b>Jumlah/Total</b>	<b>45.178.289,05</b>	<b>-</b>	<b>3.076.617,00</b>

Sumber/Source: Buletin Divisi Regional XI Kabupaten Jember / Logistik Agency Regional Division XI Regency of Jember

Tabel  
Table 9.24

**Posisi Dana Simpanan Rupiah dan Valuta Asing Bank Umum Menurut Bulan dan Jenis Valuta/Simpanan di Kabupaten Jember (Juta Rp), 2008-2023**  
**The Position of Rupiah and Foreign Currency Fund of General Bank by Month and Fund Type In Jember Regency (Million Rp), 2008-2023**

Tahun Year	Posisi Penghimpun Dana / Fund Position			Jumlah Total
	Giro / Clearing	Deposito/ Deposito	Tabungan/ Saving	
(1)	(2)	(3)	(4)	(5)
2008	523.123	1.267.921	2.156.400	3.947.444
2009	555.076	1.236.157	2.527.292	4.318.525
2010	672.179	1.376.180	2.991.382	5.039.741
2011	660.517	1.581.330	3.500.718	5.742.564
2012	1.045.832	1.704.376	4.604.304	7.354.512
2013	975.454	1.961.377	5.118.277	8.055.107
2014	1.140.289	2.406.002	5.745.061	9.291.351
2015	1.386.805	2.566.888	6.229.285	10.182.978
2016	1.432.806	2.761.621	6.936.422	11.130.850
2017	1.290.538	3.009.184	7.601.592	11.901.314
2018	1.469.310	3.360.305	8.495.327	13.324.942
2019	1.833.095	3.404.705	9.434.851	14.672.651
2020	1.948.260	3.942.628	9.903.952	15.794.840
2021	2.103.945	3.868.835	10.436.814	16.409.593
2022	1.638.980	3.960.242	10.998.519	16.597.741
2023				
Januari / January	2.027.492	4.067.653	10.542.896	16.638.041
Februari / February	2.244.424	4.012.809	10.430.966	16.688.199
Maret / March	2.199.912	3.869.947	10.521.116	16.590.975
April / April	1.944.515	3.717.211	10.746.723	16.408.449
Mei / May	1.909.882	3.876.877	10.581.141	16.367.900
Juni / June	1.903.449	4.003.283	10.705.168	16.611.900
Juli / July	2.257.431	4.035.685	10.618.356	16.911.472
Agustus / August	2.492.133	4.027.887	10.724.370	17.244.390
September / September	2.304.392	3.929.584	10.813.868	17.047.845
Oktober / October	2.351.971	4.094.534	10.906.147	17.352.653
November / November	2.298.594	4.108.551	11.267.267	17.674.412
Desember / December	2.110.976	4.082.318	11.566.060	17.759.355

Sumber/Source: Bank Indonesia Jember

Tabel  
Table 9.25

Posisi Kredit Perbankan dan Valuta Asing Bank Umum Menurut Jenis Penggunaan di Kabupaten Jember (Juta Rp), 2008-2023  
*The Position of Financial and Foreign Currency Credit of General Bank by Type of Usage in Jember Regency (Million Rp), 2008-2023*

Tahun Year	Posisi Penghimpun Dana / Fund Position			Jumlah Total
	Giro / Clearing	Deposito/ Deposito	Tabungan / Saving	
(1)	(2)	(3)	(4)	(5)
2008	2.111.857	224.424	1.419.829	3.756.170
2009	2.367.170	323.817	1.679.540	4.370.527
2010	2.648.164	483.274	2.231.717	5.363.155
2011	3.306.463	598.411	2.417.258	6.322.132
2012	3.924.721	817.681	3.829.127	8.571.529
2013	4.648.045	920.799	4.488.771	10.057.615
2014	5.061.985	891.696	4.884.760	10.838.441
2015	5.062.546	988.758	5.038.205	11.089.508
2016	5.024.664	1.582.872	5.803.260	12.410.796
2017	5.541.882	1.582.474	6.544.983	13.669.339
2018	6.292.319	1.681.850	6.925.967	14.900.135
2019	7.038.879	2.265.123	7.298.571	16.602.573
2020	6.643.962	2.280.417	7.272.263	16.196.643
2021	8.127.786	2.236.087	7.561.336	17.925.209
2022	8.709.798	2.319.183	8.090.233	19.119.214
2023				
Januari / January	8.435.602	2.274.762	8.090.085	18.800.449
Februari / February	8.422.376	2.272.206	8.273.217	18.967.799
Maret / March	8.483.315	2.268.962	8.337.882	19.090.158
April / April	8.494.246	2.269.154	8.347.451	19.110.850
Mei / May	8.479.887	2.255.366	8.373.311	19.108.564
Juni / June	8.647.284	2.255.221	8.366.666	19.269.171
Juli / July	8.669.511	2.260.174	8.409.798	19.339.483
Agustus / August	8.824.230	2.263.959	8.476.906	19.565.095
September / September	9.045.628	2.293.359	8.542.647	19.881.634
Oktober / October	9.051.437	2.241.352	8.600.319	19.893.107
November / November	9.155.227	2.259.287	8.686.325	20.100.839
Desember / December	9.065.111	2.268.069	8.723.343	20.056.522

Sumber/Source: Bank Indonesia Jember

Tabel  
Table 9.26

Posisi Kredit Perbankan dan Valuta Asing Bank Umum Menurut Sektor Ekonomi di Kabupaten Jember (Juta Rp), 2008-2023  
*The Position of Financial and Foreign Currency Credit of General Bank by Economic Sector in Jember Regency (Million Rp), 2008-2023*

Tahun Year	Sektor Ekonomi Economic Sector					
	Pertanian Agriculture	Pertambangan Mining	Perindustrian Industry	Listrik, Gas, Air Electricity, Gas, Water	Konstruksi Construction	
(1)	(2)	(3)	(4)	(5)	(6)	
2008	196.951	495	310.106	544	112.555	
2009	235.778	832	394.829	6.690	145.329	
2010	222.994	620	466.115	3.966	154.832	
2011	232.929	1.458	512.654	2.278	192.201	
2012	464.467	2.200	535.480	3.833	204.575	
2013	608.278	1.637	578.321	5.860	251.376	
2014	640.759	1.112	577.873	6.860	371.304	
2015	625.452	890	737.219	12.309	427.481	
2016	660.164	1.502	1.223.108	8.004	348.979	
2017	795.122	2.091	1.105.243	6.157	451.893	
2018	956.934	3.567	1.306.695	7.103	424.872	
2019	1.248.894	4.107	1.565.298	6.876	509.621	
2020	1.257.803	3.789	1.476.860	6.193	409.178	
2021	2.506.070	19.028	1.173.626	4.123	368.715	
2022	3.102.290	25.952	981.992	1.805	307.170	
2023	Januari / January	3.024.624	25.360	932.664	2.175	273.946
	Februari / February	3.025.524	25.494	952.664	2.247	272.549
	Maret / March	3.082.229	24.530	1.003.571	2.189	290.722
	April / April	3.118.820	24.222	1.041.090	2.301	285.772
	Mei / May	3.139.422	23.597	1.055.589	2.415	297.775
	Juni / June	3.146.125	10.459	1.108.392	2.128	285.274
	Juli / July	3.159.613	10.809	1.102.285	2.128	287.304
	Agustus / August	3.115.199	10.733	1.139.405	2.376	291.274
	September / September	3.109.686	13.576	1.143.828	2.494	312.876
	Oktober / October	2.989.446	13.508	1.133.636	2.388	326.463
	November / November	3.005.464	13.429	1.080.714	2.415	334.222
	Desember / December	3.031.524	13.215	1.049.423	1.633	338.870

Sumber/Source: Bank Indonesia Jember

Lanjutan Tabel/Continued Table 9.15

Tahun Year	Sektor Ekonomi Economic Sector					
	Perdagangan, Hotel, dan Restoran	Pengangkutan, Pergudangan, dan Komunikasi	Jasa Dunia Usaha	Jasa Dunia Kemasyarakatan	Lain- lain	
	Trade, hotel, and restaurant	Transportation, warehousing, and communication	Enterprise Service	Sociocommunity Service	Others	
(1)	(7)	(8)	(9)	(10)	(11)	
2008	1.372.220	11.762	214.959	105.302	1.431.276	
2009	1.550.512	16.345	203.333	121.287	1.695.592	
2010	1.616.402	20.385	212.949	185.838	2.479.054	
2011	2.057.296	29.219	237.906	170.249	2.885.942	
2012	2.665.999	34.414	445.287	-	4.215.273	
2013	3.374.212	48.994	494.212	-	4.694.726	
2014	3.547.887	53.565	370.142	370.393	4.898.489	
2015	3.398.953	57.542	333.319	-	5.496.342	
2016	3.783.488	62.385	276.401	-	6.046.765	
2017	4.115.703	65.563	245.888	239.396	6.642.284	
2018	4.421.463	81.841	278.167	285.583	7.113.304	
2019	5.117.128	109.186	284.936	309.761	7.446.766	
2020	4.921.321	110.733	283.425	299.946	7.427.393	
2021	5.412.267	146.129	251.772	327.854	7.715.625	
2022	5.610.992	148.728	263.973	399.698	8.276.614	
2023	Januari / January	5.464.291	139.352	255.539	408.912	8.273.587
	Februari / February	5.396.478	152.397	266.085	413.805	8.460.555
	Maret / March	5.327.508	145.031	264.196	430.081	8.520.100
	April / April	5.258.335	133.600	278.137	439.218	8.529.354
	Mei / May	5.177.223	130.763	277.837	444.917	8.559.026
	Juni / June	5.303.544	131.116	261.285	462.505	8.558.293
	Juli / July	5.323.710	129.644	254.686	467.065	8.602.239
	Agustus / August	5.451.992	130.722	265.168	488.987	8.669.240
	September / September	5.646.291	138.198	268.081	504.748	8.741.856
	Oktober / October	5.748.257	127.315	258.982	493.702	8.799.409
	November / November	5.877.187	135.354	264.748	500.283	8.887.022
	Desember / December	5.798.128	160.437	248.802	485.727	8.928.761

Sumber/Source: Bank Indonesia Jember



Tabel  
Table 9.1

Perkembangan Perbankan Menurut Jenis dan Kelompok Bank (Juta Rp), 2015-2023  
*The Development of Banking by Type and Group of Bank (Million Rp), 2015-2023*

Jenis Koperasi Type of Cooperation	2015	2016	2017	2018	2019
(1)	(2)	(3)	(4)	(5)	(6)
<b>GIRO/ CLEARING</b>	1.511.777	1.432.806	1.290.538	1.469.299	1.833.160
1. Bank Pemerintah/ Public Bank					
a. Nasabah / Customer	3.885	4.927	5.565	6.094	6.817
b. Nominal / Nominal (Juta/Million)	1.069.023	1.053.426	924.764	1.019.403	1.350.547
2. Bank Swasta / Private Bank					
a. Nasabah / Customer	2.874	2.806	2.979	3.018	3.200
b. Nominal / Nominal (Juta/Million)	442.753	379.380	365.774	449.897	482.612
3. BPR / People Crediting Bank					
a. Nasabah / Customer	-	-	-	-	-
b. Nominal / Nominal (Juta/Million)	-	-	-	-	-
<b>TABUNGAN / SAVING</b>	5.062.691	6.936.422	7.601.592	8.498.506	9.438.298
1. Bank Pemerintah/ Public Bank					
a. Nasabah / Customer	898.370	1.199.150	1.696.546	2.126.708	2.379.138
b. Nominal / Nominal (Juta/Million)	2.842.014	4.128.114	4.573.238	5.079.941	5.560.973
2. Bank Swasta / Private Bank					
a. Nasabah / Customer	237.740	358.942	421.215	440.431	415.961
b. Nominal / Nominal (Juta/Million)	2.220.677	2.808.308	3.028.354	3.418.565	3.877.325
3. BPR / People Crediting Bank					
a. Nasabah / Customer	66.537	64.478	65.546	65.927	-
b. Nominal / Nominal (Juta/Million)	93.646	107.385	119.751	135	-
<b>TABUNGAN / SAVING</b>	2.273.322	2.761.621	3.009.184	3.360.331	3.404.706
1. Bank Pemerintah/ Public Bank					
a. Nasabah / Customer	8.130	8.627	8.932	9.404	9.919
b. Nominal / Nominal (Juta/Million)	1.003.401	1.150.699	1.378.944	1.586.379	1.394.156
2. Bank Swasta / Private Bank					
a. Nasabah / Customer	6.050	6.774	6.683	7.183	8.157
b. Nominal / Nominal (Juta/Million)	1.269.920	1.610.922	1.630.239	1.773.952	2.010.550
3. BPR / People Crediting Bank					
a. Nasabah / Customer	3.416	3.317	3.170	3.300	-
b. Nominal / Nominal (Juta/Million)	307	310.777	286.315	351	-

Lanjutan Tabel/Continued Table 9.16

Jenis Kooperasi Type of Cooperation	2020	2021	2022	2023
(1)	(7)	(8)	(9)	(10)
<b>GIRO/ CLEARING</b>	1.948.260	2.103.945	1.638.980	2.110.976
1. Bank Pemerintah/ Public Bank				
a. Nasabah / Customer	10.774	10.794	14.503	12.277
b. Nominal / Nominal (Juta/Million)	1.437.947	1.488.421	963.057	1.221.090
2. Bank Swasta / Private Bank				
a. Nasabah / Customer	3.298	3.859	5.253	5.472
b. Nominal / Nominal (Juta/Million)	510.313	615.524	675.923	889.886
3. BPR / People Crediting Bank				
a. Nasabah / Customer	-	-	-	-
b. Nominal / Nominal (Juta/Million)	-	-	-	-
<b>TABUNGAN / SAVING</b>	9.906.621	10.438.881	11.000.858	11.566.060
1. Bank Pemerintah/ Public Bank				
a. Nasabah / Customer	3.215.584	3.390.830	3.636.043	3.781.436
b. Nominal / Nominal (Juta/Million)	5.849.811	5.989.570	6.442.968	6.642.889
2. Bank Swasta / Private Bank				
a. Nasabah / Customer	455.430	465.091	648.214	675.816
b. Nominal / Nominal (Juta/Million)	4.056.810	4.449.311	4.557.890	4.923.172
3. BPR / People Crediting Bank				
a. Nasabah / Customer	-	-	-	-
b. Nominal / Nominal (Juta/Million)	-	-	-	-
<b>TABUNGAN / SAVING</b>	3.942.628	3.868.838	3.410.701	4.082.318
1. Bank Pemerintah/ Public Bank				
a. Nasabah / Customer	10.077	9.806	9.317	9.304
b. Nominal / Nominal (Juta/Million)	1.540.033	1.723.596	1.564.262	1.501.868
2. Bank Swasta / Private Bank				
a. Nasabah / Customer	8.844	8.444	8.091	8.711
b. Nominal / Nominal (Juta/Million)	2.402.595	2.145.242	1.846.438	2.580.450
3. BPR / People Crediting Bank				
a. Nasabah / Customer	-	-	-	-
b. Nominal / Nominal (Juta/Million)	-	-	-	-

Sumber/Source: Bank Indonesia Jember

2023

# PENGELUARAN PENDUDUK

10

## POPULATION EXPENDITURE



*Pengeluaran Konsumsi Rumah  
Tangga 67.203,36*

*Pengeluaran Konsumsi LNPRT  
1.763,53*

*Pengeluaran Konsumsi Pemerintah  
23.781,08*

*Pembentukan Modal Tetap Bruto  
17.706,81*

*Perubahan Inventori 2.179,73*

*Perubahan Inventori 2.655,28*





**PENJELASAN TEKNIS**

Pengeluaran rata-rata per kapita adalah biaya yang dikeluarkan untuk konsumsi semua anggota rumah tangga selama sebulan, baik yang berasal dari pembelian, pemberian, maupun produksi sendiri dibagi dengan banyaknya anggota rumah tangga dalam rumah tangga tersebut.

**TECHNICAL NOTES**

*Per capita average expenditure is the cost spent for all household members consumption during the month, whether from purchasing, giving, or own production, divided by the number of household members in the household.*

<https://jemberkab.bps.go.id>



**ULASAN**

Dari hasil Survei Sosial Ekonomi Nasional (SUSENAS) dapat diperoleh pengeluaran rata-rata per kapita sebulan suatu wilayah, baik pengeluaran untuk makanan maupun bukan makanan.

Pengeluaran rata-rata per kapita per bulan di Kabupaten Jember tahun 2023 sebesar 1.053.553 rupiah, dengan komposisi pengeluaran kelompok makanan sebesar 54,01 persen dan kelompok bukan makanan sebanyak 45,99 persen. Pengeluaran rata-rata per kapita sebulan menurut kelompok makanan di Kabupaten Jember tahun 2023 terbesar adalah kelompok makanan dan minuman jadi sebesar 164.948, sedangkan menurut kelompok bukan makanan terbesar adalah kelompok perumahan dan fasilitas rumah tangga sebesar 217.338

**DESCRIPTION**

*From the results of the National Socio-Economic Survey (SUSENAS), the average monthly expenditure per capita for a region can be obtained, both for food and non-food expenditures.*

*The average per capita expenditure per month in Jember Regency in 2023 is 1,053,553 rupiah, with the composition of expenditure for the food group being 54.01 percent and the non-food group being 45.99 percent. The average monthly per capita expenditure according to the food group in Jember Regency in 2023 is the largest in the food and beverage group at 164,948, while according to the non-food group the largest is in the housing and household facilities group at 217,338*

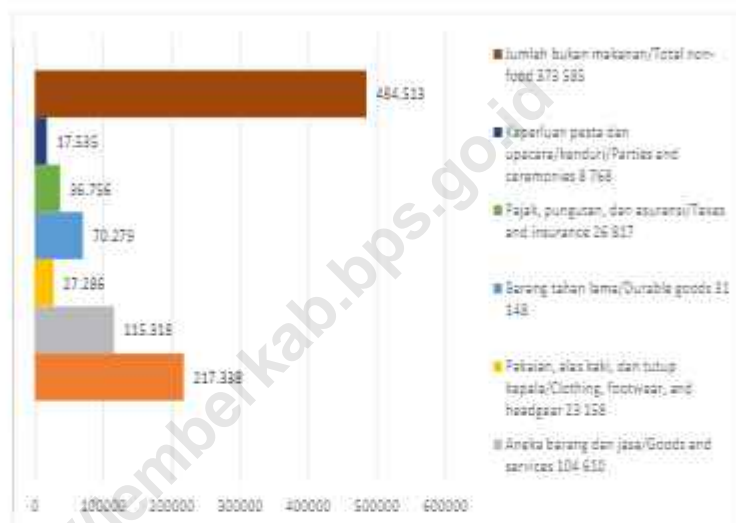




**Gambar** 10.1  
**Figures**

**Rata-rata Pengeluaran Per Kapita Sebulan Menurut Kelompok Komoditas Makanan(rupiah) di Kabupaten Jember, 2022 dan 2023**

*Monthly Average Expenditure Per Capita by Commodity Group Food (rupiahs) In Jember Regency, 2022 and 2023*



Sumber/Source: BPS, Survei Sosial Ekonomi Nasional (Susenas) Maret 2021 dan Maret 2023/BPS-Statistics Indonesia, National Socioeconomic Survey

**Gambar** 10.2  
**Figures**

**Rata-rata Pengeluaran Per Kapita Sebulan Menurut Kelompok Komoditas Non Makanan (rupiah) di Kabupaten Jember, 2022 dan 2023**  
**Monthly Average Expenditure Per Capita by Commodity Group Non-Food (rupiahs) In Jember Regency, 2022 and 2023**



Sumber/Source : BPS, Survei Sosial Ekonomi Nasional (Susenas) Maret 2021 dan Maret 2023 / BPS-Statistics Indonesia, National Socioeconomic Survey

Tabel  
Table 10.9

Rata-rata Pengeluaran Per Kapita Sebulan Menurut Kelompok Komoditas (rupiah) di Kabupaten Jember, 2022 dan 2023

*Monthly Average Expenditure Per Capita by Commodity Group (rupiahs) In Jember Regency, 2022 and 2023*

Kelompok Komoditas/ <i>Commodity Group</i>	2022	2023
(1)	(2)	(3)
<b>Makanan/Food</b>		
Padi-padian/ <i>Cereals</i>	77.377	82.701
Umbi-umbian/ <i>Tubers</i>	5.476	5.711
Ikan/udang/cumi/kerang/ <i>Fish/shrimp/common squid/shells</i>	29.064	34.699
Daging/ <i>Meat</i>	23.646	24.133
Telur dan susu/ <i>Eggs and milk</i>	19.563	26.786
Sayur-sayuran/ <i>Vegetables</i>	44.091	46.866
Kacang-kacangan/ <i>Legumes</i>	18.708	21.467
Buah-buahan/ <i>Fruits</i>	20.455	28.005
Minyak dan kelapa/ <i>Oil and coconut</i>	21.314	20.314
Bahan minuman/ <i>Beverage stuffs</i>	16.518	17.097
Bumbu-bumbuan/ <i>Spices</i>	13.021	12.120
Konsumsi lainnya/ <i>Miscellaneous food items</i>	12.993	12.943
Makanan dan minuman jadi/ <i>Prepared food and beverages</i>	153.740	164.948
Rokok/ <i>Cigarettes</i>	61.040	71.250
<b>Jumlah makanan/<i>Total food</i></b>	<b>517.007</b>	<b>569.040</b>
<b>Bukan makanan/<i>Non-food</i></b>		
Perumahan dan fasilitas rumah tangga/ <i>Housing and household facilities</i>	179.085	217.338
Aneka barang dan jasa/ <i>Goods and services</i>	104.610	115.318
Pakaian, alas kaki, dan tutup kepala/ <i>Clothing, footwear, and headgear</i>	23.158	27.286
Barang tahan lama/ <i>Durable goods</i>	31.148	70.279
Pajak, pungutan, dan asuransi/ <i>Taxes and insurance</i>	26.817	36.756
Keperluan pesta dan upacara/kenduri/ <i>Parties and ceremonies</i>	8.768	17.535
<b>Jumlah bukan makanan/<i>Total non-food</i></b>	<b>373.585</b>	<b>484.513</b>
<b>Jumlah/<i>Total</i></b>	<b>890.592</b>	<b>1.053.553</b>

Sumber/*Source* : BPS, Survei Sosial Ekonomi Nasional (Susenas) Maret 2021 dan Maret 2023/BPS-*Statistics Indonesia, National Socioeconomic Survey*

Tabel  
Table 10.10

Persentase Pengeluaran Per Kapita Sebulan Menurut Kelompok Komoditas di Kabupaten Jember, 2022 dan 2023

*Percentage of Monthly Expenditure Per Capita by Commodity Group In Jember Regency, 2022 and 2023*

Kelompok Komoditas/ <i>Commodity Group</i>	2022	2023
(1)	(2)	(3)
<b>Makanan/<i>Food</i></b>		
Padi-padian/ <i>Cereals</i>	77.377	NA
Umbi-umbian/ <i>Tubers</i>	5.476	NA
Ikan/udang/cumi/kerang/ <i>Fish/shrimp/common squid/shells</i>	29.064	NA
Daging/ <i>Meat</i>	23.646	NA
Telur dan susu/ <i>Eggs and milk</i>	19.563	NA
Sayur-sayuran/ <i>Vegetables</i>	44.091	NA
Kacang-kacangan/ <i>Legumes</i>	18.708	NA
Buah-buahan/ <i>Fruits</i>	20.455	NA
Minyak dan kelapa/ <i>Oil and coconut</i>	21.314	NA
Bahan minuman/ <i>Beverage stuffs</i>	16.518	NA
Bumbu-bumbuan/ <i>Spices</i>	13.021	NA
Konsumsi lainnya/ <i>Miscellaneous food items</i>	12.993	NA
Makanan dan minuman jadi/ <i>Prepared food and beverages</i>	153.740	NA
Rokok/ <i>Cigarettes</i>	61.040	NA
<b>Jumlah makanan/<i>Total food</i></b>	<b>517.007</b>	<b>54,01</b>
<b>Bukan makanan/<i>Non-food</i></b>		
Perumahan dan fasilitas rumah tangga/ <i>Housing and household facilities</i>	179.085	NA
Aneka barang dan jasa/ <i>Goods and services</i>	104.610	NA
Pakaian, alas kaki, dan tutup kepala/ <i>Clothing, footwear, and headgear</i>	23.158	NA
Barang tahan lama/ <i>Durable goods</i>	31.148	NA
Pajak, pungutan, dan asuransi/ <i>Taxes and insurance</i>	26.817	NA
Keperluan pesta dan upacara/kenduri/ <i>Parties and ceremonies</i>	8.768	NA
<b>Jumlah bukan makanan/<i>Total non-food</i></b>	<b>373.585</b>	<b>45,99</b>
<b>Jumlah/<i>Total</i></b>	<b>890.592</b>	<b>100</b>

Sumber/*Source*: BPS, Survei Sosial Ekonomi Nasional (Susenas) Maret 2021 dan Maret 2023/BPS-*Statistics Indonesia, National Socioeconomic Survey*

**Tabel**  
**Table** 10.11

**Rata-Rata Pengeluaran Penduduk Menurut Tingkat Kesejahteraan Per Kapita Sebulan di Kabupaten Jember, 2022 dan 2023**  
*Average Population Expenditures According to the Per Capita Welfare Level of a Month In Jember Regency, 2022 and 2023*

Kuintil Pengeluaran Per Kapita Sebulan (Rupiah) <i>Monthly Expenditure Quantil Per Capita (Rp)</i>	2022	2023
(1)	(2)	(3)
Penduduk Kuintil/Pop. Quantil 1	427.136	NA
Penduduk Kuintil/Pop. Quantil 2	570.465	NA
Penduduk Kuintil/Pop. Quantil 3	717.891	NA
Penduduk Kuintil/Pop. Quantil 4	944.856	NA
Penduduk Kuintil/Pop. Quantil 5	1.794.208	NA
<b>Rata-rata/Average</b>	<b>890.592</b>	<b>NA</b>


Sumber/Source: BPS, Survei Sosial Ekonomi Nasional (Susesnas) Maret/BPS-Statistics Indonesia, National Socioeconomic Survey March



*Trade*

## Banyaknya Sarana Perdagangan di Kab. Jember 2023

- Jumlah banyaknya PT adalah 10
- Jumlah banyaknya CV adalah 9
- Jumlah Banyaknya PR adalah 11
- Jumlah Banyaknya FA adalah 2
- Jumlah Banyaknya BUP adalah 1
- Jumlah Banyaknya PRD adalah 1







## PENJELASAN TEKNIS

1. Pasar adalah salah satu dari berbagai sistem, institusi, prosedur, hubungan social dan infrastruktur di mana usaha menjual barang, jasa dan tenaga kerja untuk orang-orang dengan imbalan uang. Barang dan jasa yang dijual menggunakan alat pembayaran yang sah seperti uang fiat. Kegiatan ini merupakan bagian dari perekonomian.
2. Toko atau kedai adalah sebuah tempat tertutup yang di dalamnya terjadi kegiatan perdagangan dengan jenis benda atau barang yang khusus, misalnya toko buku, toko buah, dan sebagainya. Secara fungsi ekonomi, istilah "toko" sesungguhnya hampir sama dengan "kedai" atau "warung". Akan tetapi pada perkembangan istilah, kedai dan warung cenderung bersifat tradisional dan sederhana, dan warung umumnya dikaitkan dengan tempat penjualan makanan dan minuman. Secara bangunan fisik, toko lebih terkesan mewah dan modern dalam arsitektur bangunannya dari pada warung. Toko juga lebih modern dalam hal barang-barang yang dijual dan proses transaksinya.
3. Ritel adalah kegiatan pemasaran produk dengan cara eceran.

## TECHNICAL NOTES

1. *Market is one of many systems, institutions, procedures, social relations and infrastructure where businesses sell goods, services and employment for people in exchange for money. Goods and services sold using legal tender as fiat money. This activity is part of the economy.*
2. *tore or shop is a place that is closed occurs with this type of trading activity benda atau special item, such as bookstores, fruit, and so on. In the economy, the term "store" is very similar to the real "store" or "shop". But in terms of development, and coffee shops tend to be traditional and simple, and the coffee is generally associated with the sale of food and drinks. By building physical store more impressed luxury and modern in its architecture daripada warung. Stores are also more modern in terms of goods sold and the transaction process.*
3. *Retail is a product marketing activities by retail*

- |   |  |
|---|--|
| <p>4. Grosir adalah kegiatan distribusi produk secara partai besar.</p>   | <p>4. <i>Wholesale activity is the distribution of products for large parties.</i></p>   |
| <p>5. Perusahaan Umum Badan Urusan Logistik atau disingkat Perum Bulog adalah sebuah lembaga pangan di Indonesia yang mengurus tataniaga beras. Bulog dibentuk pada tanggal 10 Mei 1967 berdasarkan Keputusan Presidium Kabinet Nomor 114/Kep/1967. Sejak tahun 2003, status Bulog menjadi BUMN</p> | <p>5. <i>Public Enterprise Logistics Agency Bulog or shortened is a food agency in Indonesia to deal with the marketing of rice. Bulog was established on 10 May 1967 by the Presidium of the Cabinet decision No. 114 / Kep / 1967. Since 2003, the status of a state-owned Bulog</i></p> |
| <p>6. Sistem pencatatan Statistik Ekspor dan Impor adalah "General Trade" dengan wilayah pencatatan meliputi seluruh wilayah kepabeanaan Indonesia.</p>   | <p>6. <i>The recording of export and import statistics is based on General Trade System covering all Indonesian customs areas.</i></p>   |
| <p>7. Pengesahan dokumen kepabeanaan ekspor dan impor dilakukan oleh Bea dan Cukai berdasarkan Persetujuan Muat/Bongkar Barang.</p>   | <p>7. <i>The legalization of customs export and import documents is conducted by the Customs and Excise Office.</i></p>  |
| <p>8. Data ekspor berasal dari dokumen kepabeanaan BC 3.0 atau yang disebut dokumen Pemberitahuan Ekspor Barang (PEB) yang diisi oleh eksportir.</p>  | <p>8. <i>The export data are compiled based on customs export documents BC 3.0 or known as Export Declarations (PEB), filled by exporters.</i></p>   |
| <p>9. Data impor berasal dari dokumen kepabeanaan BC 2.0 atau yang disebut dokumen Pemberitahuan Impor Barang (PIB), Pemberitahuan Impor Barang Khusus (PIBK), Pemberitahuan Pabean Free Trade Zone (PPFTZ)</p>   | <p>9. <i>The import data are compiled based on customs import documents BC 2.0 or known as Import Declarations Form (PIB), Import Declarations Form for Special Commodity (PIBK), Customs Declaration Form for Free Trade Zone (PPFTZ), and customs</i></p>                                |

dan dokumen kepabeanaan BC 2.3 yang mencatat impor barang dari Luar Negeri ke Kawasan Berikat.

*import documents BC 2.3 which records import goods from foreign country to Bounded Zones Area.*

10. Barang-barang yang dikirim keluar negeri untuk diolah dicatat sebagai ekspor, sedangkan hasil olahan yang dikembalikan ke Indonesia dicatat sebagai impor.
10. *Goods send abroad for processing purposes are recorded as export while its product sent to Indonesia are recorded as import.*
11. Barang-barang luar negeri yang diolah di dalam negeri dicatat sebagai barang impor meskipun barang olahan tersebut akan kembali ke luar negeri.
11. *Foreign goods processed in Indonesia are still recorded as imports although the products will be sent to abroad.*
12. Barang-barang yang tidak dicakup dalam pencatatan:
- Pakaian dan barang-barang perhiasan penumpang.
  - Barang-barang bawaan penumpang dari/keluar negeri untuk dipakai sendiri, kecuali lemari es, pesawat televisi, dan sebagainya.
  - Barang-barang untuk keperluan perwakilan kedutaan suatu negara.
  - Barang-barang ekspedisi dan ekshibisi atau pameran.
  - Barang-barang untuk militer yang diimpor langsung oleh angkatan bersenjata
  - Pembungkus / petikemas untuk diisi kembali.
  - Uang dan surat-surat berharga.
  - Barang-barang contoh
12. *The following goods are not included in the statistics:*
- Clothings and passengers' jewelry.*
  - Luggage of passengers for own use, except refrigerators, television sets, etc.*
  - Goods imported/exported for the use of foreign representative countries/embassies.*
  - Goods for expeditions, and shows or exhibitions.*
  - Military goods directly imported by the Armed Forces.*
  - Packings/container to be refilled.*
  - Bank notes and securities*
  - Sample goods*
13. Sistem pengolahan dokumen impor/ekspor Indonesia adalah
13. *The carry-over system is used in processing Indonesian export and*

sistem "Carry Over" yaitu dokumen ditunggu selama satu bulan, setelah bulan berjalan, sedangkan dokumen-dokumen yang terlambat akan dilah pada bulan berikutnya. Dengan demikian dokumen bulan-bulan sebelumnya yang terlambat diterima dan masuk pada bulan berjalan, diperlakukan sebagai dokumen bulan pengolahan.

*import documents. Documents are processed one month after the current month, while those received later will be processed for the succeeding month. This means previous documents received in the current month will be treated as processed documents.*

14. Pelabuhan Muat adalah pelabuhan darimana barang diangkut keluar negeri atau diekspor
15. Negara tujuan adalah Negara tujuan akhir yang diketahui untuk barang ekspor yang dikirim keluar negeri
16. Jenis komoditi adalah barang ekspor yang dicatat sesuai kode Harmonized System (HS)

14. *Port of loading is port where the goods are transported out of the country or exported.*
15. *Country of destination is country that is known to export goods sent abroad.*
16. *Type commodity is exported goods recorded based on Harmonized System (HS) code.*

**ULASAN**

Pada tahun 2023, jumlah pasar di Kabupaten Jember sebanyak 31 pasar tersebar di 31 kecamatan. Jumlah toko ada sebanyak 1.766, kios 6.890, los pasar 3.986 dan warung sebanyak 1.367.

31 Pasar tersebut hanya merupakan pasar rakyat belum termasuk pasar desa. Jumlah toko, kios, los pasar dan warung masih merupakan angka sementara, karena belum semua terdata oleh Dinas Pasar Kabupaten Jember.

**DESCRIPTION**

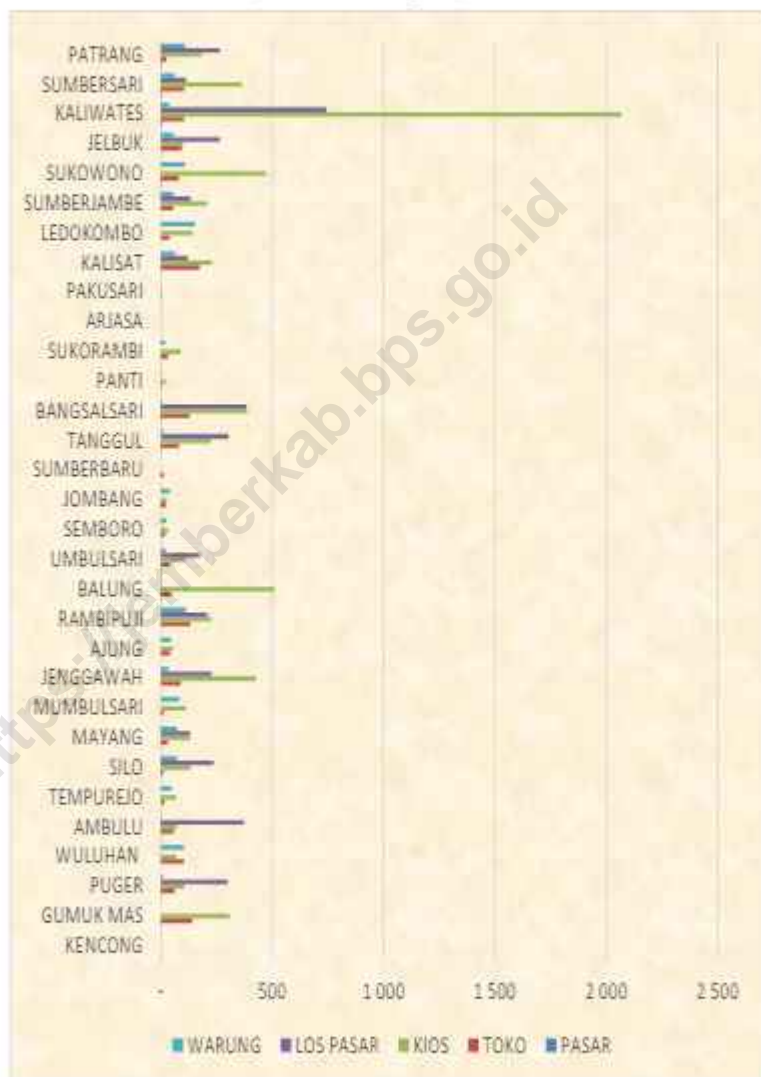
*In 2023, there were 31 markets in Jember Regency, spread across 31 sub-districts. There are 1.766 stores, 6.890 kios, 3.986 market stalls and 1.367 stalls.*

*31 The market is only a community market, not including the village market. The number of shops, kiosks, market stalls and stalls is still a temporary number, because not all have been recorded by the Jember Regency Market Office.*

<https://jemberkab.bps.go.id>

**Gambar** 11.1  
**Figures**

**Jumlah Sarana Perdagangan Menurut Kecamatan dan Jenisnya di Kabupaten Jember, 2023**  
*Number of Trading Facilities by Subdistrict and Type of Facility in Jember Regency, 2023*



Sumber/Source : Dinas Pasar Kabupaten Jember / Market Office of Jember Regency

**Tabel 11.1** Jumlah Sarana Perdagangan Menurut Jenisnya di Kabupaten Jember, 2020–2023  
**Table 11.1** Number of Trading Facilities by Type of Facility In Jember Regency, 2020–2023

Jenis Sarana Perdagangan Type of Trading Facilities	2020	2021	2022	2023
(1)	(2)	(3)	(4)	(5)
Pasar/Market	31.*	31.*	31.*	31.*
Toko/Store	1.766.**	1.766.**	1.766.**	1.766.**
Kios	6.890.**	6.890.**	6.890.**	6.890.**
Los Pasar	3.986.**	3.986.**	3.986.**	3.986.**
Warung	1.367.**	1.367.**	1.367.**	1.367.**
<b>Jumlah/Total</b>	<b>14.040.**</b>	<b>14.040.**</b>	<b>14.040.**</b>	<b>14.040.**</b>

Catatan/Note: \* Data Pasar yang tersedia hanya pasar rakyat saja

\*\* Data Toko, Kios, Los Pasar dan Warung yang tersedia masih angka sementara karena belum semua terdata oleh Dinas Pasar

Sumber/Source: Dinas Pasar Kabupaten Jember / Market Office of Jember Regency

**Tabel**  
**Table** 11.2

**Jumlah Sarana Perdagangan Menurut Kecamatan dan Jenisnya di Kabupaten Jember, 2023**  
**Number of Trading Facilities by Subdistrict and Type of Facility in Jember Regency, 2023**

Kecamatan Subdistrict	Pasar/Market *	Toko/Store **	Kios **	Los Pasar **	Warung **
(1)	(2)	(3)	(4)	(5)	(6)
KENCONG	1**	-	-	-	-
GUMUKMAS	2**	140**	309**	-	-
PAGER	1**	62**	105**	300**	10**
WULUHAN	-	104**	69**	-	103**
AMBULU	1**	58**	71**	374**	4**
TEMPUREJO	-	17**	69**	-	49**
SILD	1**	11**	135**	236**	72**
MAYANG	1**	31**	132**	131**	73**
MUMBULSARI	-	11**	111**	-	83**
JENGGAWAH	1**	90**	427**	228**	34**
ARJING	-	41**	53**	-	44**
RAMBIPILI	1**	133**	228**	208**	111**
BALLING	2**	46**	510**	-	6**
UMBULSARI	1**	41**	110**	176**	21**
SEMBORO	-	18**	33**	-	25**
JOMBANG	-	22**	26**	-	40**
SUMBERBARU	-	14**	2**	-	-
TANGGUL	2**	83**	224**	303**	10**
BANGSALSARI	2**	129**	389**	385**	7**
PANTI	-	5**	22**	-	5**
SUKORAMBI	-	32**	89**	-	18**
ARIJASA	-	-	-	-	1**
PAKUSARI	-	3**	5**	-	1**
KALISAT	1**	174**	230**	120**	63**
LEDOKOMBO	-	38**	143**	-	153**
SUMBERJAMBE	-	57**	209**	134**	57**
SUKOWONO	2**	80**	473**	-	109**
JELBUK	-	93**	101**	266**	58**
KALIWATES	6**	104**	2.067**	745**	39**
SUMBERSARI	3**	104**	365**	114**	62**
PATRANG	3**	25**	183**	266**	109**
<b>Kabupaten Jember/Jember Regency</b>	<b>31**</b>	<b>1.766**</b>	<b>6.890**</b>	<b>3.986**</b>	<b>1.367**</b>

Catatan/Note: \* Data Pasar yang tersedia hanya pasar rakyat saja

\*\* Data Toko, Kios, Los Pasar dan Warung yang tersedia masih angka sementara karena belum semua terdata oleh Ditnas Pasar

Sumber/Source: Ditnas Pasar Kabupaten Jember / Market Office of Jember Regency



**2023**

**12**

## **Sistem Neraca Regional**

**System of Regional Accounts**

*Laju Pertumbuhan PDRB  
Kabupaten Jember Tahun 2021*  
**4,93 %**

*PDRB Atas Harga Konstan  
(miliar rupiah)*  
**59.984,00**

*PDRB Atas Harga Berlaku  
(miliar rupiah)*  
**95.289,79**

### **BALANCE SHEET**

**DEBIT**

**CREDIT**





## PENJELASAN TEKNIS

1. Penghitungan statistik neraca nasional mengikuti buku petunjuk yang diterbitkan oleh Perserikatan Bangsa Bangsa (PBB) dikenal sebagai Sistem Neraca Nasional (SNN). SNN adalah rekomendasi internasional tentang bagaimana menyusun ukuran aktivitas ekonomi yang sesuai dengan standar neraca baku yang didasarkan pada prinsip-prinsip ekonomi. Rekomendasi yang dimaksud dinyatakan dalam sekumpulan konsep, definisi, klasifikasi, dan aturan neraca yang disepakati secara internasional dalam mengukur indikator tertentu seperti Produk Domestik Bruto (PDB). Salah satu bentuk adaptasi pencatatan statistik nasional adalah melakukan perubahan tahun dasar PDB Indonesia dari tahun 2000 ke 2010. Perubahan tahun dasar PDB dilakukan seiring dengan mengadopsi rekomendasi PBB yang tertuang dalam Sistem Neraca Nasional 2008 (SNA 2008).
2. Produk Domestik Bruto pada tingkat nasional serta Produk Domestik Regional Bruto (PDRB) pada tingkat regional (provinsi) menggambarkan kemampuan suatu wilayah untuk menciptakan nilai tambah pada suatu waktu tertentu. Untuk menyusun PDB

## TECHNICAL NOTES

1. *The method used to estimate national accounts statistics is based on the standard guidelines formed by United Nation known as System of National Accounts (SNA). SNA is the internationally agreed standard set of recommendations on how to compile measures of economic activity in accordance with strict accounting conventions based on economic principles. The recommendations are expressed in term of a set of concepts, definitions, classifications and accounting rules that comprise the internationally agreed standard for measuring indicators such as Gross Domestic Product (GDP). One of the improvement in the national statistical system is to rebase GDP form base year 2000 to 2010 in order to capture current economic condition. It is in line with the United Nations (UN) recommendation on 2008 SNA.*
2. *The basic measure of the value added arising from economic activity is known as Gross Domestic Product at the national level and Gross Regional Domestic Product (GRDP) at the regional level (provinces/regencies/municipalities). To compile*

maupun PDRB digunakan 2 pendekatan, yaitu lapangan usaha dan pengeluaran. Keduanya menyajikan komposisi data nilai tambah dirinci menurut sumber kegiatan ekonomi (lapangan usaha) dan menurut komponen penggunaannya. PDB maupun PDRB dari sisi lapangan usaha merupakan penjumlahan seluruh komponen nilai tambah bruto yang mampu diciptakan oleh sektor-sektor ekonomi atas berbagai aktivitas produksinya. Sedangkan dari sisi pengeluaran menjelaskan tentang penggunaan dari nilai tambah tersebut.

3. PDB menurut lapangan usaha mengalami perubahan klasifikasi dari 9 lapangan usaha menjadi 17 lapangan usaha. PDB menurut lapangan usaha dirinci menurut total nilai tambah dari seluruh sektor ekonomi yang mencakup lapangan usaha Pertanian, Kehutanan, dan Perikanan; Pertambangan dan Penggalian; Industri Pengolahan; Pengadaan Listrik dan Gas; Pengadaan Air, Pengelolaan Sampah, Limbah dan Daur Ulang; Konstruksi; Perdagangan Besar dan Eceran, Reparasi Mobil dan Sepeda Motor; Transportasi dan Pergudangan; Penyediaan Akomodasi dan Makan Minum; Informasi dan Komunikasi; Jasa Keuangan dan Asuransi; Real Estat; Jasa

*these statistics, two approaches have been used, i.e. "production approach" and "expenditure approach". The first approach is to measure value added produced by various kinds of economic activities, while the second approach is to measure final uses of the country's output. In other words, GDP/GRDP is the sum of total value added produced by all economic industries (activities) and the way of using it.*

3. *GDP by industry classification changes from 9 sectors to 17 industries. GDP by industry is classified by types of economic activities such as Agriculture, Forestry and Fishing; Mining and Quarrying; Manufacturing; Electricity and Gas; Water supply, Sewerage, Waste Management and Remediation Activities; Construction; Wholesale and Retail Trade; Repair of Motor Vehicles and Motorcycles; Transportation and Storage; Accommodation and Food Service Activities; Information and Communication; Financial and Insurance Activities; Real Estate Activities; Business Activities; Public Administration; Defence and Compulsory Social Security; Education; Human Health and*

Perusahaan; Administrasi Pemerintahan, Pertahanan dan Jaminan Sosial Wajib; Jasa Pendidikan; Jasa Kesehatan dan Kegiatan Sosial; dan Jasa lainnya.

*Social Work Activities; and Other Services Activities.*

4. PDB menurut pengeluaran mengalami perubahan klasifikasi dimana pengeluaran konsumsi Lembaga Non Profit yang Melayani Rumah Tangga (LNPRM) yang sebelumnya termasuk bagian dari pengeluaran konsumsi rumah tangga menjadi komponen terpisah. Sehingga klasifikasi PDB menurut pengeluaran dirinci menjadi 7 komponen yaitu komponen pengeluaran konsumsi rumah tangga, pengeluaran konsumsi LNPRM, pengeluaran konsumsi pemerintah, pembentukan modal tetap bruto, perubahan inventori, ekspor barang dan jasa, dan impor barang dan jasa.
4. *GDP by expenditure classification changes where consumption expenditure Non-profit Institutions Serving Households (NPISH) previously included as part of household consumption expenditure is taken out into separate component. So that, GDP by type of expenditures is classified into: household consumption expenditure, NPISH consumption expenditure, government consumption expenditure, gross fixed capital formation, changes in inventories, exports of goods and services, and imports of goods and services.*
5. Pengeluaran konsumsi rumah tangga mencakup berbagai pengeluaran konsumsi akhir rumah tangga atas barang dan jasa untuk memenuhi kebutuhan individu ataupun kelompok secara langsung. Pengeluaran rumah tangga di sini mencakup makanan dan minuman selain restoran; pakaian, alas kaki dan jasa perawatannya; perumahan dan perlengkapan rumah tangga; kesehatan dan pendidikan; transportasi dan komunikasi;
5. *Household consumption expenditures consist of expenditures incurred by households, which are used for both individual or collective needs. Household consumptions are classified into food and beverages other than restaurants; clothing, footwear, and related maintenance services; housing and household equipment; health and education; transport and communication; restaurants and hotels; and others.*

restoran dan hotel serta lainnya.

6. Pengeluaran Pemerintah terdiri dari Pengeluaran Konsumsi Individu dan Pengeluaran Konsumsi Kolektif. Barang dan jasa individu merupakan barang dan jasa privat, dimana ciri-ciri barang privat adalah a) Scarcity, yaitu ada kelangkaan/keterbatasan dalam jumlah; b) Excludable consumption, yaitu konsumsi suatu barang dapat dibatasi hanya pada mereka yang memenuhi persyaratan tertentu (biasanya harga); c) Rivalrous competition, yaitu konsumsi oleh satu konsumen akan mengurangi atau menghilangkan kesempatan pihak lain untuk melakukan hal serupa. Contoh barang dan jasa yang dihasilkan pemerintah dan tergolong sebagai barang dan jasa individu adalah jasa pelayanan kesehatan pemerintah di rumah sakit/puskesmas dan jasa pendidikan di sekolah/universitas negeri. Sedangkan barang dan jasa kolektif ekuivalen dengan barang publik yang memiliki ciri a) Non rivalry, yaitu penggunaan satu konsumen terhadap suatu barang tidak mengurangi kesempatan konsumen lain untuk juga mengkonsumsi barang tersebut; b) Non excludable, yaitu apabila suatu barang publik tersedia, maka tidak ada yang dapat menghalangi siapapun
6. *Government consumption expenditure consists of Individual Consumption Expenditure and Collective Consumption Expenditure. Individual goods and services are private goods and services, which the characteristics of private goods is a) Scarcity, that there is a scarcity/limited in number; b) Excludable consumption, the consumption of goods can be limited only to those who meet certain requirements (usually the price); c) Rivalrous competition, ie consumption by the consumer will reduce or eliminate the chance of another party to do so. Examples of goods and services produced by government and classified as goods and services of individuals is the government health services in hospitals/health centers and education services in schools/universities. Collective goods and services equivalent to public goods characterized by a) Non-rivalry, namely the use of a consumer for an item does not reduce the chance of another consumer to also consume goods; b) Non-excludable, i.e. when a public good available, then nothing can hinder anyone to benefit from the goods or in other words everyone has access to the goods. Examples of goods and services produced by government and classified as collective goods and services is carried military*

untuk memperoleh manfaat dari barang tersebut atau dengan kata lain setiap orang memiliki akses ke barang tersebut. Contoh barang dan jasa yang dihasilkan pemerintah dan tergolong sebagai barang dan jasa kolektif adalah jasa pertahanan yang dilakukan TNI dan keamanan yang dilakukan kepolisian.

7. Pembentukan Modal Tetap Bruto (PMTB) mencakup pengadaan, pembuatan, dan pembelian barang modal. Barang modal dimaksud adalah barang-barang yang digunakan untuk proses produksi, tahan lama atau yang mempunyai umur pemakaian lebih dari satu tahun seperti bangunan, mesin-mesin dan alat angkut. Termasuk pula di sini perbaikan besar (berat) yang sifatnya memperpanjang umur atau mengubah bentuk atau kapasitas barang modal tersebut. Pengeluaran barang modal untuk keperluan militer juga dicakup sebagai PMTB. Klasifikasi komponen PMTB dibagi menjadi 6 sub komponen yaitu Konstruksi; Mesin dan Peralatan; Kendaraan; Peralatan Lainnya; Cultivated Biological Resources (CBR) dan Produk Kekayaan Intelektual.
8. Ekspor barang dan jasa merupakan transaksi perdagangan barang dan jasa dari penduduk (residen) ke bukan penduduk (nonresiden).

*defense services and the police's security.*

7. *Gross Fixed Capital Formation (GFCF) includes procurement, manufacture, and the purchase of capital goods. Capital goods are goods which are used for the production process, durable or have a service life of more than one year such as buildings, machinery, and transportation equipment. Including here: huge improvement that are to extend the life or changing the shape or the capacity of the capital goods. Capital expenditures for military purposes are also covered as GFCF. GFCF component are classified into six sub-components: Construction; Machinery and Equipment; vehicle; Other equipment; Cultivated Biological Resources (CBR) and Intellectual Property Product.*
8. *Exports of goods and services consist of transactions of goods and services from residents to non-residents. Imports of goods*

Impor barang dan jasa adalah transaksi perdagangan dari bukan penduduk ke penduduk. Ekspor atau impor barang terjadi pada saat terjadi perubahan hak kepemilikan barang antara penduduk dengan bukan penduduk (dengan atau tanpa perpindahan fisik barang tersebut). Pada PDB dengan tahun dasar 2010, ekspor dan impor barang dirinci menjadi nonmigas dan migas.

9. Produk Domestik Bruto maupun agregat turunannya disajikan dalam 2 (dua) versi penilaian, yaitu atas dasar "harga berlaku" dan atas dasar "harga konstan". Disebut sebagai harga berlaku karena seluruh agregat dinilai dengan menggunakan harga pada tahun berjalan, sedangkan harga konstan penilaiannya didasarkan kepada harga satu tahun dasar tertentu, dalam publikasi ini digunakan harga tahun 2010.
10. Laju pertumbuhan Produk Domestik Bruto diperoleh dari perhitungan PDB atas dasar harga konstan. Diperoleh dengan cara mengurangi nilai PDB pada tahun ke-n terhadap nilai pada tahun ke n-1 (tahun sebelumnya), dibagi dengan nilai pada tahun ke n-1, dikalikan dengan 100 persen. Laju pertumbuhan menunjukkan perkembangan

*and services consist of transaction of goods and services from non-residents to residents. Exports and imports of goods occur when there are changes in ownership of goods between residents and non-residents (with or without physical movements of goods across frontiers). On the GDP at 2010 basic year, exports and imports of goods specified into non oil and gas and oil and gas.*

9. *GDP and its aggregations are presented in two forms: at current market prices and at constant base year market prices. In presenting current market prices, all aggregates are valued at current market prices, while base year constant market prices are shown by valuing all aggregates at fixed base year prices. Year of 2010 is used as the base year in this publication.*
10. *Growth rate of Gross Domestic Product is derived from GDP at constant market prices. It is obtained by subtracting the value of GDP year n with the value of GDP year n-1, divided by the value of GDP year n-1 then multiplied by 100 percent. The growth rate of GDP explains the income growth during the given period.*



agregat pendapatan dari satu waktu tertentu terhadap waktu sebelumnya.

<https://jemberkab.bps.go.id>



**ULASAN****DESCRIPTION****PDRB Sektoral**

Hasil penghitungan PDRB atas dasar harga berlaku menurut lapangan usaha tahun 2023 diketahui sebesar 95.289,79 (miliar rupiah) dan PDRB menurut harga konstan tahun 2023 sebesar 59.984,00 (miliar rupiah).

Struktur perekonomian Kabupaten Jember masih sangat tergantung pada sektor Pertanian karena sektor ini masih menjadi penyumbang paling besar terhadap total PDRB 2023 yaitu sebesar 25,76 persen, angka ini mengalami penurunan mencapai 26,96 persen dari tahun 2022, urutan kedua dengan andil sebesar 20,89 persen adalah sektor industri pengolahan, sementara sektor Perdagangan Besar dan Eceran; Reparasi Mobil dan Sepeda Motor yang memiliki andil pada urutan ketiga dengan 14,89 persen. Sedangkan sumbangan terkecil adalah sektor Pengadaan Listrik dan Gas yaitu sebesar 0,05 persen.

**Pertumbuhan Ekonomi**

Pertumbuhan ekonomi secara menyeluruh menurut lapangan usaha pada tahun 2023 menunjukkan adanya peningkatan dibandingkan tahun sebelumnya sebesar 4,93 persen. Terdapat beberapa kategori lapangan usaha yang mengalami penurunan dengan besaran bervariasi. Pertumbuhan ekonomi tertinggi dicapai oleh lapangan usaha kategori Transportasi dan Pergudangan yang mencapai 12,13 persen, pertumbuhan kedua adalah kategori Jasa Perusahaan

**Sectoral GRDP**

*The results of the calculation of GRDP based on the current price according to the Business Field in 2023 are known to be 95,289.79 (billion rupiah) and the GRDP according to 2023 constant prices of 59,984.00 (billion rupiah).*

*The economic structure of Jember Regency is still very dependent on the Agricultural sector because this sector is still the largest contributor to the 2023 total GRDP, which is 25.76 percent, this figure has decreased to 26.96 percent from 2022, second place with a share of 20.89 percent is the Manufacturing sector, while the Wholesale and Retail sector; Car and Motorcycle Repair, which was in third place with 14.89 percent. Meanwhile, the smallest contribution was in the Electricity and Gas Procurement sector, amounting to 0.05 percent.*

**Economic growth**

*Economic growth in overall according to business fields in 2023 showed an increase compared to the previous year of 4.93 percent. There are several categories of business fields have decreased with varying magnitudes. The highest economic growth was achieved by the Transportation and Warehousing category which reached 12.13 percent, the second growth was the Company Services category at 10.81 percent, while the Provision of Food and Drink*

sebesar 10,81 persen, sementara kategori Penyediaan Akomodasi Makan dan Minum berada di urutan ketiga dengan laju 7,72 persen. Sektor Pengadaan Air, Pengelolaan Sampah, Limbah dan Daur Ulang mengalami kenaikan terendah yang mencapai 29,84 persen, di urutan terendah kedua adalah kategori Administrasi Pemerintahan, Pertahanan dan Jaminan Sosial Wajib dengan laju kenaikan sebesar 1,62 persen.

*Accommodation came in third with 7,72 percent. Water Procurement, Waste Management, Waste and Recycling sector experienced the lowest increase which reached 29.84 percent, and the second lowest is the Administration of Government, Defense and Compulsory Social Security sector with rate of increase was 1.62 percent.*

**Gambar** 12.1  
**Figures**

**Laju Pertumbuhan Produk Domestik Regional Bruto Atas Dasar Harga Konstan 2010 Menurut Lapangan Usaha, 2023**  
**Growth Rate of Gross Regional Domestic Product at 2010 Constant Market Prices by Industry, 2023**



**Keterangan / Annotation:**

- 1 : Pertanian, Kehutanan, dan Perikanan / Agriculture, Forestry, and Fishing
- 2 : Pertambangan dan Pengalihan / Mining and Quarrying
- 3 : Industri Pengolahan / Manufacturing
- 4 : Pengadaan Listrik dan Gas / Electricity and Gas
- 5 : Pengadaan Air; Pengelolaan Sampah, Limbah, dan Daur Ulang / Water Supply, Sewerage, Waste Management, and Remediation Activities
- 6 : Konstruksi / Construction
- 7 : Perdagangan Besar dan Eceran; Reparasi Mobil dan Sepeda Motor / Wholesale and Retail Trade; Repair of Motor Vehicles and Motorcycles
- 8 : Transportasi dan Pengudangan / Transportation and Storage
- 9 : Penyediaan Akomodasi dan Makanan Minum / Accommodation and Food Service Activities
- 10 : Informasi dan Komunikasi / Information and Communication
- 11 : Jasa Keuangan dan Asuransi / Financial and Insurance Activities
- 12 : Real Estat / Real Estate Activities
- 13 : Jasa Perusahaan / Business Activities
- 14 : Administrasi Pemerintahan, Pertahanan, dan Jaminan Sosial Wajib / Public Administration and Defence; Compulsory Social Security
- 15 : Jasa Pendidikan / Education
- 16 : Jasa Kesehatan dan Kegiatan Sosial / Human Health and Social Work Activities
- 17 : Jasa Lainnya / Other Services Activities

Sumber/Source : Badan Pusat Statistik Kabupaten Jember / Central Bureau of Statistics of Jember Regency

**Gambar** 12.2  
**Figures**

**Distribusi Persentase Produk Domestik Regional Bruto Atas Dasar Harga Berlaku Menurut Lapangan Usaha di Kabupaten Jember, 2023**

*Percentage Distribution of Gross Regional Domestic Product at Current Market Prices by Industry in Jember Regency, 2023*



**Keterangan / Annotation :**

- 1 : Pertanian, Kehutanan, dan Perikanan / Agriculture, Forestry, and Fishing
- 2 : Pertambangan dan Pengalihan / Mining and Quarrying
- 3 : Industri Pengolahan / Manufacturing
- 4 : Pengadaan Listrik dan Gas / Electricity and Gas
- 5 : Pengadaan Air; Pengelolaan Sampah, Limbah, dan Daur Ulang / Water Supply; Sewerage, Waste Management, and Remediation Activities
- 6 : Konstruksi / Construction
- 7 : Perdagangan Besar dan Eceran; Reparasi Mobil dan Sepeda Motor / Wholesale and Retail Trade; Repair of Motor Vehicles and Motorcycles
- 8 : Transportasi dan Pergudangan / Transportation and Storage
- 9 : Penyediaan Akomodasi dan Makanan Minum / Accommodation and Food Service Activities
- 10 : Informasi dan Komunikasi / Information and Communication
- 11 : Jasa Keuangan dan Asuransi / Financial and Insurance Activities
- 12 : Real Estat / Real Estate Activities
- 13 : Jasa Perusahaan / Business Activities
- 14 : Administrasi Pemerintahan, Pertahanan, dan Jaminan Sosial Wajib / Public Administration and Defence; Compulsory Social Security
- 15 : Jasa Pendidikan / Education
- 16 : Jasa Kesehatan dan Kegiatan Sosial / Human Health and Social Work Activities
- 17 : Jasa Lainnya / Other Services Activities

Sumber/Source : Badan Pusat Statistik Kabupaten Jember/ Central Bureau of Statistics of Jember Regency

Tabel  
Table 12.1

**Produk Domestik Regional Bruto Atas Dasar Harga Berlaku Menurut Lapangan Usaha di Kabupaten Jember (miliar rupiah), 2019–2023**

*Gross Regional Domestic Product at Current Market Prices by Industry In Jember Regency (billion rupiahs), 2019–2023*

Lapangan Usaha/Industry	2019	2020	2021 <sup>a</sup>	2022 <sup>aa</sup>	2023 <sup>aa</sup>
(1)	(2)	(3)	(4)	(5)	(6)
A Pertanian, Kehutanan, dan Perikanan/ <i>Agriculture, Forestry, and Fishing</i>	20.378,61	20.462,57	21.089,46	22.894,99	24.544,74
B Pertambangan dan Penggalian/ <i>Mining and Quarrying</i>	3.293,83	3.148,22	3.296,45	3.552,02	3.778,14
C Industri Pengolahan/ <i>Manufacturing</i>	15.805,38	15.107,72	17.131,11	18.333,99	19.904,82
D Pengadaan Listrik dan Gas/ <i>Electricity and Gas</i>	37,55	37,69	39,10	42,73	45,23
E Pengadaan Air; Pengelolaan Sampah, Limbah, dan Daur Ulang/ <i>Water Supply; Sewerage, Waste Management, and Remediation Activities</i>	51,10	53,66	58,06	59,95	64,03
F Konstruksi/ <i>Construction</i>	6.424,98	6.030,70	6.274,82	6.873,94	7.368,48
G Perdagangan Besar dan Eceran; Reparasi Mobil dan Sepeda Motor/ <i>Wholesale and Retail Trade; Repair of Motor Vehicles and Motorcycles</i>	10.965,71	10.480,34	11.561,53	12.998,07	14.186,15
H Transportasi dan Pergudangan/ <i>Transportation and Storage</i>	1.409,87	1.333,86	1.440,67	1.773,13	2.161,30
I Penyediaan Akomodasi dan Makan Minum/ <i>Accommodation and Food Service Activities</i>	1.963,24	1.737,36	1.851,15	2.148,72	2.493,75
J Informasi dan Komunikasi/ <i>Information and Communication</i>	4.971,70	5.489,92	5.936,45	6.335,02	6.751,81

Lanjutan Tabel/Continued Table 12.1

Lapangan Usaha/Industry	2019	2020	2021 <sup>a</sup>	2022 <sup>aa</sup>	2023 <sup>aa</sup>
(1)	(2)	(3)	(4)	(5)	(6)
K Jasa Keuangan dan Asuransi/ Financial and Insurance Activities	1.829,73	1.831,39	1.911,28	2.104,36	2.243,76
L Real Estat/Real Estate Activities	1.077,34	1.117,58	1.144,31	1.229,39	1.280,05
M,N Jasa Perusahaan/Business Activities	290,09	282,40	292,75	319,89	364,77
O Administrasi Pemerintahan, Pertahanan, dan Jaminan Sosial Wajib/Public Administration and Defence, Compulsory Social Security	2.736,78	2.777,71	2.759,42	2.833,59	2.989,15
P Jasa Pendidikan/Education	4.511,39	4.708,69	4.783,75	4.892,65	5.259,14
Q Jasa Kesehatan dan Kegiatan Sosial/Human Health and Social Work Activities	630,02	700,11	701,76	748,44	829,51
R,S,T,U Jasa Lainnya/Other Services Activities	848,39	740,05	796,78	934,56	1.024,98
<b>Produk Domestik Regional Bruto/Gross Regional Domestic Product</b>	<b>77.225,71</b>	<b>76.039,98</b>	<b>81.068,64</b>	<b>88.075,45</b>	<b>95.289,79</b>

Sumber/Source: BPS, berbagai sensus, survei dan sumber lain/BPS-Statistics Indonesia, various census, survey, and other sources



Tabel  
Table 12.2

**Produk Domestik Regional Bruto Atas Dasar Harga Konstan 2010 Menurut Lapangan Usaha di Kabupaten Jember (miliar rupiah), 2019–2023**  
**Gross Regional Domestic Product at 2010 Constant Market Prices by Industry in Jember Regency (billion rupiahs), 2019–2023**

Lapangan Usaha/Industry		2019	2020	2021 <sup>a</sup>	2022 <sup>ab</sup>	2023 <sup>ac</sup>
(1)		(2)	(3)	(4)	(5)	(6)
A	Pertanian, Kehutanan, dan Perikanan/ <i>Agriculture, Forestry, and Fishing</i>	14.046,58	13.895,89	13.881,23	14.318,85	14.672,74
B	Pertambangan dan Penggalian/ <i>Mining and Quarrying</i>	2.588,33	2.417,34	2.445,02	2.551,17	2.645,99
C	Industri Pengolahan/ <i>Manufacturing</i>	11.656,83	10.867,31	11.745,49	12.120,13	12.830,61
D	Pengadaan Listrik dan Gas/ <i>Electricity and Gas</i>	29,32	29,48	30,16	32,14	33,51
E	Pengadaan Air; Pengelolaan Sampah, Limbah, dan Daur Ulang/ <i>Water Supply; Sewerage, Waste Management, and Remediation Activities</i>	35,58	37,02	39,72	39,80	41,29
F	Konstruksi/ <i>Construction</i>	3.995,00	3.725,62	3.804,07	4.044,80	4.292,34
G	Perdagangan Besar dan Eceran; Reparasi Mobil dan Sepeda Motor/ <i>Wholesale and Retail Trade; Repair of Motor Vehicles and Motorcycles</i>	7.410,80	6.990,66	7.569,41	8.087,97	8.543,69
H	Transportasi dan Pergudangan/ <i>Transportation and Storage</i>	892,77	838,74	902,52	1.047,53	1.174,55
I	Penyediaan Akomodasi dan Makan Minum/ <i>Accommodation and Food Service Activities</i>	1.309,02	1.135,42	1.169,97	1.308,17	1.434,83
J	Informasi dan Komunikasi/ <i>Information and Communication</i>	4.225,31	4.648,80	5.007,46	5.301,36	5.620,43

Lanjutan Tabel/Continued Table 12.2

Lapangan Usaha/Industry	2019	2020	2021 <sup>a</sup>	2022 <sup>ab</sup>	2023 <sup>ac</sup>
(1)	(2)	(3)	(4)	(5)	(6)
K Jasa Keuangan dan Asuransi/ Financial and Insurance Activities	1.189,96	1.188,50	1.205,05	1.237,11	1.292,42
L Real Estat/Real Estate Activities	788,62	808,54	824,21	865,96	891,42
M,N Jasa Perusahaan/Business Activities	185,24	176,38	180,17	190,10	210,64
O Administrasi Pemerintahan, Pertahanan, dan Jaminan Sosial Wajib/Public Administration and Defence, Compulsory Social Security	1.872,52	1.830,95	1.829,92	1.846,73	1.876,60
P Jasa Pendidikan/Education	2.903,62	2.976,29	3.020,51	3.054,32	3.226,89
Q Jasa Kesehatan dan Kegiatan Sosial/Human Health and Social Work Activities	429,05	468,93	460,34	478,58	513,48
R,S,T,U Jasa Lainnya/Other Services Activities	641,49	550,69	573,46	642,40	682,56
<b>Produk Domestik Regional Bruto/Gross Regional Domestic Product</b>	<b>54.200,04</b>	<b>52.586,56</b>	<b>54.688,72</b>	<b>57.167,13</b>	<b>59.984,00</b>

Sumber/Source: BPS, berbagai sensus, survei dan sumber lain/BPS-Statistics Indonesia, various census, survey, and other sources

**Tabel**  
**Table** 12.3

**Distribusi Persentase Produk Domestik Regional Bruto Atas Dasar Harga Berlaku Menurut Lapangan Usaha di Kabupaten Jember, 2019–2023**  
*Percentage Distribution of Gross Regional Domestic Product at Current Market Prices by Industry in Jember Regency, 2019–2023*

Lapangan Usaha/Industry	2019	2020	2021 <sup>a</sup>	2022 <sup>ab</sup>	2023 <sup>ac</sup>
(1)	(2)	(3)	(4)	(5)	(6)
A Pertanian, Kehutanan, dan Perikanan/ <i>Agriculture, Forestry, and Fishing</i>	26,39	26,91	26,01	25,99	25,76
B Pertambangan dan Penggalian/ <i>Mining and Quarrying</i>	4,27	4,14	4,07	4,03	3,96
C Industri Pengolahan/ <i>Manufacturing</i>	20,47	19,87	21,13	20,82	20,89
D Pengadaan Listrik dan Gas/ <i>Electricity and Gas</i>	0,05	0,05	0,05	0,05	0,05
E Pengadaan Air; Pengelolaan Sampah, Limbah, dan Daur Ulang/ <i>Water Supply; Sewerage, Waste Management, and Remediation Activities</i>	0,07	0,07	0,07	0,07	0,07
F Konstruksi/ <i>Construction</i>	8,32	7,93	7,74	7,80	7,73
G Perdagangan Besar dan Eceran; Reparasi Mobil dan Sepeda Motor/ <i>Wholesale and Retail Trade; Repair of Motor Vehicles and Motorcycles</i>	14,20	13,78	14,26	14,76	14,89
H Transportasi dan Pergudangan/ <i>Transportation and Storage</i>	1,83	1,75	1,78	2,01	2,27
I Penyediaan Akomodasi dan Makan Minum/ <i>Accommodation and Food Service Activities</i>	2,54	2,28	2,28	2,44	2,62
J Informasi dan Komunikasi/ <i>Information and Communication</i>	6,44	7,22	7,32	7,19	7,09
K Jasa Keuangan dan Asuransi/ <i>Financial and Insurance Activities</i>	2,37	2,41	2,36	2,39	2,35

Lanjutan Tabel/Continued Table 12.3

Lapangan Usaha/Industry		2019	2020	2021 <sup>a</sup>	2022 <sup>ab</sup>	2023 <sup>ab</sup>
(1)		(2)	(3)	(4)	(5)	(6)
L	Real Estat/Real Estate Activities	1,40	1,47	1,41	1,40	1,34
M,N	Jasa Perusahaan/Business Activities	0,38	0,37	0,36	0,36	0,38
O	Administrasi Pemerintahan, Pertahanan, dan Jaminan Sosial Wajib/Public Administration and Defence, Compulsory Social Security	3,54	3,65	3,40	3,22	3,14
P	Jasa Pendidikan/Education	5,84	6,19	5,90	5,56	5,52
Q	Jasa Kesehatan dan Kegiatan Sosial/Human Health and Social Work Activities	0,82	0,92	0,87	0,85	0,87
R,S,T,U	Jasa Lainnya/Other Services Activities	1,10	0,97	0,98	1,06	1,08
<b>Produk Domestik Regional Bruto/Gross Regional Domestic Product</b>		<b>100,00</b>	<b>100,00</b>	<b>100,00</b>	<b>100,00</b>	<b>100,00</b>

Sumber/Source: BPS, berbagai sensus, survei dan sumber lain/BPS-Statistics Indonesia, various census, survey, and other sources

**Tabel**  
**Table** 12.4

**Laju Pertumbuhan Produk Domestik Regional Bruto Atas Dasar Harga Konstan 2010 Menurut Lapangan Usaha di Kabupaten Jember (persen), 2020–2023**  
**Growth Rate of Gross Regional Domestic Product at 2010 Constant Market Prices by Industry In Jember Regency (percent), 2020–2023**

Lapangan Usaha/Industry	2020	2021 <sup>a</sup>	2022 <sup>b</sup>	2023 <sup>c</sup>
(1)	(2)	(3)	(4)	(5)
A Pertanian, Kehutanan, dan Perikanan/ <i>Agriculture, Forestry, and Fishing</i>	-1,07	-0,11	3,15	2,47
B Pertambangan dan Penggalian/ <i>Mining and Quarrying</i>	-6,61	1,15	4,34	3,72
C Industri Pengolahan/ <i>Manufacturing</i>	-6,77	8,08	3,19	5,86
D Pengadaan Listrik dan Gas/ <i>Electricity and Gas</i>	0,53	2,30	6,59	4,24
E Pengadaan Air; Pengelolaan Sampah, Limbah, dan Daur Ulang/ <i>Water Supply; Sewerage, Waste Management, and Remediation Activities</i>	4,07	7,28	0,20	3,75
F Konstruksi/ <i>Construction</i>	-6,74	2,11	6,33	6,12
G Perdagangan Besar dan Eceran; Reparasi Mobil dan Sepeda Motor/ <i>Wholesale and Retail Trade; Repair of Motor Vehicles and Motorcycles</i>	-5,67	8,28	6,85	5,63
H Transportasi dan Pergudangan/ <i>Transportation and Storage</i>	-6,05	7,60	16,07	12,13
I Penyediaan Akomodasi dan Makan Minum/ <i>Accommodation and Food Service Activities</i>	-13,26	3,04	11,81	9,68
J Informasi dan Komunikasi/ <i>Information and Communication</i>	10,02	7,72	5,87	6,02
K Jasa Keuangan dan Asuransi/ <i>Financial and Insurance Activities</i>	-0,12	1,39	2,66	4,47
L Real Estat/ <i>Real Estate Activities</i>	2,53	1,94	5,07	2,94

Lanjutan Tabel/Continued Table 12.4

Lapangan Usaha/Industry		2020	2021 <sup>a</sup>	2022 <sup>ab</sup>	2023 <sup>ab</sup>
(1)		(2)	(3)	(4)	(5)
M,N	Jasa Perusahaan/Business Activities	-4,78	2,15	5,51	10,81
O	Administrasi Pemerintahan, Pertahanan, dan Jaminan Sosial Wajib/Public Administration and Defence; Compulsory Social Security	-2,22	-0,06	0,92	1,62
P	Jasa Pendidikan/Education	2,50	1,49	1,12	5,65
Q	Jasa Kesehatan dan Kegiatan Sosial/Human Health and Social Work Activities	9,29	-1,83	-3,96	7,29
R,S,U	Jasa Lainnya/Other Services Activities	-14,15	4,14	12,02	6,25
<b>Produk Domestik Regional Bruto/Gross Regional Domestic Product</b>		<b>-2,98</b>	<b>4,00</b>	<b>4,53</b>	<b>4,93</b>

Sumber/Source: BPS, berbagai sensus, survei dan sumber lain/BPS-Statistics Indonesia, various census, survey, and other sources

**Tabel**  
**Table** 12.5

**Indeks Implisit Produk Domestik Regional Bruto seri 2010  
Menurut Lapangan Usaha di Kabupaten Jember, 2019–  
2023**

*Implicit Index of 2010 series Gross Regional Domestic  
Product by Business Field In Jember Regency, 2019–2023*

Lapangan Usaha/ <i>Industry</i>	2019	2020	2021 <sup>1</sup>	2022 <sup>2</sup>	2023 <sup>3</sup>
(1)	(2)	(3)	(4)	(5)	(6)
A Pertanian, Kehutanan, dan Perikanan/ <i>Agriculture, Forestry, and Fishing</i>	145,08	147,26	151,93	159,89	167,28
B Pertambangan dan Penggalian/ <i>Mining and Quarrying</i>	127,26	130,24	134,82	139,23	142,79
C Industri Pengolahan/ <i>Manufacturing</i>	135,59	139,02	145,85	151,27	155,14
D Pengadaan Listrik dan Gas/ <i>Electricity and Gas</i>	128,05	127,87	129,65	132,93	134,97
E Pengadaan Air; Pengelolaan Sampah, Limbah, dan Daur Ulang/ <i>Water Supply, Sewerage, Waste Management, and Remediation Activities</i>	143,63	144,92	146,18	150,64	155,07
F Konstruksi/ <i>Construction</i>	160,83	161,87	164,95	169,95	171,67
G Perdagangan Besar dan Eceran; Reparasi Mobil dan Sepeda Motor/ <i>Wholesale and Retail Trade; Repair of Motor Vehicles and Motorcycles</i>	147,97	149,92	152,74	160,71	166,04
H Transportasi dan Pergudangan/ <i>Transportation and Storage</i>	157,92	159,03	159,63	169,27	184,01
I Penyediaan Akomodasi dan Makan Minum/ <i>Accommodation and Food Service Activities</i>	149,98	153,01	158,22	164,25	173,80
J Informasi dan Komunikasi/ <i>Information and Communication</i>	117,66	118,09	118,55	119,50	120,13
K Jasa Keuangan dan Asuransi/ <i>Financial and Insurance Activities</i>	153,76	154,09	158,61	170,10	173,61

Lanjutan Tabel/Continued Table 12.5

Lapangan Usaha/Industry		2018	2019	2020	2021*	2022**
(1)		(2)	(3)	(4)	(5)	(6)
L	Real Estat/Real Estate Activities	136,61	138,22	138,84	141,97	143,60
M,N	Jasa Perusahaan/Business Activities	156,60	160,11	162,48	168,28	173,17
O	Administrasi Pemerintahan, Pertahanan, dan Jaminan Sosial Wajib/Public Administration and Defence, Compulsory Social Security	146,16	151,71	150,79	153,44	159,29
P	Jasa Pendidikan/Education	155,37	158,21	158,38	160,19	162,98
Q	Jasa Kesehatan dan Kegiatan Sosial/Human Health and Social Work Activities	146,84	149,30	152,44	156,39	161,55
R,S,T,U	Jasa Lainnya/Other Services Activities	132,25	134,39	138,94	145,48	150,17
<b>Produk Domestik Regional Bruto/Gross Regional Domestic Product</b>		<b>142,48</b>	<b>144,60</b>	<b>148,24</b>	<b>154,07</b>	<b>158,86</b>

Sumber/Source: BPS, berbagai sensus, survei dan sumber lain/BPS-Statistics Indonesia, various census, survey, and other sources



**Tabel**  
**Table** 12.6

**Laju Implisit Produk Domestik Regional Bruto seri 2010  
Menurut Lapangan Usaha di Kabupaten Jember, 2019–  
2023**

*Implicit Rate of 2010 Series Gross Regional Domestic  
Product According to Business Fields In Jember Regency,  
2019-2023*

Lapangan Usaha/Industry	2019	2020	2021*	2022**	2023**
(1)	(2)	(3)	(4)	(5)	(6)
A Pertanian, Kehutanan, dan Perikanan/ <i>Agriculture, Forestry, and Fishing</i>	1,47	1,50	3,17	5,24	4,62
B Pertambangan dan Penggalian/ <i>Mining and Quarrying</i>	1,74	2,34	3,52	3,27	2,55
C Industri Pengolahan/ <i>Manufacturing</i>	1,96	2,53	4,92	3,71	2,56
D Pengadaan Listrik dan Gas/ <i>Electricity and Gas</i>	1,10	-0,14	1,39	2,53	1,53
E Pengadaan Air; Pengelolaan Sampah, Limbah, dan Daur Ulang/ <i>Water Supply; Sewerage, Waste Management, and Remediation Activities</i>	1,52	0,90	0,87	3,05	2,94
F Konstruksi/ <i>Construction</i>	0,82	0,65	1,90	3,03	1,68
G Perdagangan Besar dan Eceran; Reparasi Mobil dan Sepeda Motor/ <i>Wholesale and Retail Trade; Repair of Motor Vehicles and Motorcycles</i>	1,84	1,32	1,68	5,22	3,32
H Transportasi dan Pergudangan/ <i>Transportation and Storage</i>	1,15	0,70	0,37	6,04	8,71
I Penyediaan Akomodasi dan Makan Minum/ <i>Accommodation and Food Service Activities</i>	1,97	2,03	3,40	3,81	5,81
J Informasi dan Komunikasi/ <i>Information and Communication</i>	1,29	0,36	0,39	0,80	0,53
K Jasa Keuangan dan Asuransi/ <i>Financial and Insurance Activities</i>	1,09	0,21	2,93	7,25	2,06

Lanjutan Tabel/Continued Table 12.6

Lapangan Usaha/Industry		2019	2020	2021 <sup>a</sup>	2022 <sup>b</sup>	2023 <sup>c</sup>
(1)		(2)	(3)	(4)	(5)	(6)
L	Real Estat/Real Estate Activities	1,03	1,18	0,45	2,25	1,15
M,N	Jasa Perusahaan/Business Activities	2,76	2,24	1,48	3,57	2,91
O	Administrasi Pemerintahan, Pertahanan, dan Jaminan Sosial Wajib/Public Administration and Defence; Compulsory Social Security	3,49	3,80	-0,60	1,75	-3,81
P	Jasa Pendidikan/Education	1,36	1,83	0,11	1,14	1,74
Q	Jasa Kesehatan dan Kegiatan Sosial/Human Health and Social Work Activities	2,96	1,67	2,10	2,59	3,30
R,S,T,U	Jasa Lainnya/Other Services Activities	1,99	1,61	3,39	4,70	3,22
<b>Produk Domestik Regional Bruto/Gross Regional Domestic Product</b>		<b>1,64</b>	<b>1,49</b>	<b>2,52</b>	<b>3,93</b>	<b>3,16</b>

Sumber/Source: BPS, berbagai sensus, survei dan sumber lain/BPS-Statistics Indonesia, various census, survey, and other sources

**Tabel**  
**Table** 12.7

**Produk Domestik Regional Bruto Atas Dasar Harga Berlaku Menurut Jenis Pengeluaran di Kabupaten Jember (miliar rupiah), 2019–2023**  
*Gross Regional Domestic Product at Current Market Prices by Type of Expenditure In Jember Regency (billion ruplahs), 2019–2023*

Jenis Pengeluaran <i>Type of Expenditure</i>	2019	2020	2021 <sup>a</sup>	2022 <sup>ab</sup>	2023 <sup>ab</sup>
(1)	(2)	(3)	(4)	(5)	(6)
Pengeluaran Konsumsi Rumah Tangga <i>Household Consumption Expenditure</i>	52.267,38	52.588,27	55.821,36	61.106,85	67.203,36
Pengeluaran Konsumsi LNPR <i>NPISH Consumption Expenditure</i>	1.410,75	1.437,65	1.507,88	1.629,40	1.763,53
Pengeluaran Konsumsi Pemerintah <i>Government Consumption Expenditure</i>	4.104,02	3.663,45	3.810,98	3.654,25	3.781,08
Pembentukan Modal Tetap Bruto <i>Gross Fixed Capital Formation</i>	14.439,08	13.888,66	13.888,66	16.246,46	17.706,81
Perubahan Inventori <i>Changes in Inventories</i>	2.221,95	990,15	1.762,39	2.034,54	2.179,73
Net Ekspor Barang dan Jasa <i>Net Exports of Goods and Services</i>	2.782,52	3.471,82	3.711,63	3.403,95	2.655,28
<b>Produk Domestik Regional Bruto</b> <b><i>Gross Regional Domestic Product</i></b>	<b>77.225,71</b>	<b>76.039,98</b>	<b>81.068,84</b>	<b>88.075,45</b>	<b>95.289,79</b>

Sumber/Source: BPS, berbagai sensus, survei dan sumber lain/BPS-Statistics Indonesia, various census, survey, and other sources

**Tabel**  
**Table** 12.8

**Produk Domestik Regional Bruto Atas Dasar Harga Konstan 2010 Menurut Jenis Pengeluaran di Kabupaten Jember (miliar rupiah), 2019–2023**  
**Gross Regional Domestic Product at 2010 Constant Market Prices by Type of Expenditure In Jember Regency (billion rupiahs), 2019–2023**

Jenis Pengeluaran Type of Expenditure	2019	2020	2021 <sup>a</sup>	2022 <sup>a</sup>	2023 <sup>a</sup>
(1)	(2)	(3)	(4)	(5)	(6)
Pengeluaran Konsumsi Rumah Tangga <i>Household Consumption Expenditure</i>	37.000,84	36.667,70	38.081,50	39.794,61	41.707,29
Pengeluaran Konsumsi LNPR <i>NPISH Consumption Expenditure</i>	858,34	859,26	878,85	930,53	999,62
Pengeluaran Konsumsi Pemerintah <i>Government Consumption Expenditure</i>	2.554,14	2.405,36	2.408,03	2.410,44	2.463,71
Pembentukan Modal Tetap Bruto <i>Gross Fixed Capital Formation</i>	10.296,18	9.745,24	9.924,63	10.466,89	11.088,54
Perubahan Inventori <i>Changes in Inventories</i>	1.025,00	448,24	774,70	887,27	920,31
Net Ekspor Barang dan Jasa <i>Net Exports of Goods and Services</i>	2.465,54	2.460,75	2.621,00	2.677,41	2.804,53
<b>Produk Domestik Regional Bruto <i>Gross Regional Domestic Product</i></b>	<b>54.200,04</b>	<b>52.586,56</b>	<b>54.688,72</b>	<b>57.167,15</b>	<b>59.984,00</b>

Sumber/Source: BPS, berbagai sensus, survei dan sumber lain/BPS-Statistics Indonesia, various census, survey, and other sources

**Tabel**  
**Table** 12.9

**Distribusi Persentase Produk Domestik Regional Bruto Atas Dasar Harga Berlaku Menurut Jenis Pengeluaran di Kabupaten Jember (persen), 2019-2023**  
*Gross Regional Domestic Product at 2010 Constant Market Prices by Type of Expenditure In Jember Regency (percent), 2019-2023*

Jenis Pengeluaran Type of Expenditure	2019	2020	2021*	2022**	2023**
(1)	(2)	(3)	(4)	(5)	(6)
Pengeluaran Konsumsi Rumah Tangga/ Household Consumption Expenditure	67,68	69,16	68,86	69,38	70,53
Pengeluaran Konsumsi LNPR/ANPR/ NPKS (Consumption Expenditure)	1,83	1,89	1,85	1,85	1,85
Pengeluaran Konsumsi Pemerintah/ Government Consumption Expenditure	5,31	4,82	4,15	4,15	3,97
Pembentukan Modal Tetap Bruto/ Gross Fixed Capital Formation	18,70	18,26	18,45	18,45	18,58
Perubahan Inventori/ Changes in Inventories	2,88	1,30	2,31	2,31	2,29
Net Ekspor Barang dan Jasa/ Net Export of Good and Service	3,60	4,57	3,86	3,86	2,79
<b>Produk Domestik Regional Bruto/Gross Regional Domestic Product</b>	<b>100,00</b>	<b>100,00</b>	<b>100,00</b>	<b>100,00</b>	<b>100,00</b>

Keterangan / Notes :

2021: Angka sementara / Preliminary Figures

2022: Angka sangat sementara / Very Preliminary Figures

Data tahun 2022 belum dilakukan Rekonsiliasi

Sumber/Source: Badan Pusat Statistik Kabupaten Jember/ Central Bureau of Statistics of Jember Regency

**Tabel**  
**Table** 12.10

**Laju Pertumbuhan Produk Domestik Regional Bruto Atas Dasar Harga Konstan 2010 Menurut Pengeluaran di Kabupaten Jember (persen), 2019-2023**  
**Growth Rate of Gross Regional Domestic Product at 2010 Constant Market Prices by Type of Expenditure Regency (percent), 2019-2023**

Jenis Pengeluaran Type of Expenditure	2019	2020	2021*	2022**	2023**
(1)	(2)	(3)	(4)	(5)	(6)
Pengeluaran Konsumsi Rumah Tangga/ Household Consumption Expenditure	4,92	-0,90	3,86	4,50	4,76
Pengeluaran Konsumsi LNPRG/ MPSH Consumption Expenditure	5,29	0,11	2,28	5,88	7,08
Pengeluaran Konsumsi Pemerintah/ Government Consumption Expenditure	4,22	-5,83	0,11	0,10	2,21
Pembentukan Modal Tetap Bruto/ Gross Fixed Capital Formation	5,74	-5,35	1,84	5,46	6,11
Perubahan Inventori/ Changes in Inventories	-	-	-	-	-
Net Ekspor Barang dan Jasa/ Net Export of Good and Service	-	-	-	-	-
<b>Produk Domestik Regional Bruto/Gross Regional Domestic Product</b>	<b>5,51</b>	<b>-2,98</b>	<b>4,00</b>	<b>4,53</b>	<b>4,93</b>

Keterangan / Notes :

2021: Angka sementara / Preliminary Figures

2022: Angka sangat sementara / Very Preliminary Figures

Data tahun 2022 belum dilakukan Rekonsultasi

Sumber/Source: Badan Pusat Statistik Kabupaten Jember / Central Bureau of Statistics of Jember Regency

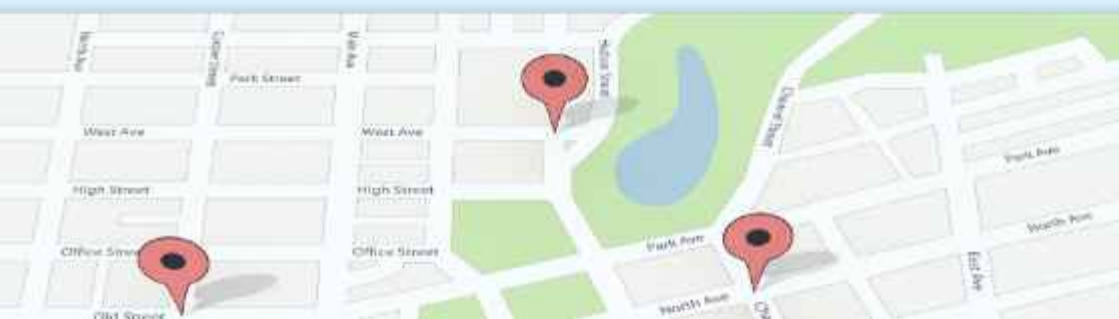
2023

13

# PERBANDINGAN ANTARA KABUPATEN KOTA

*Regency/Municipal Comparison*

<https://jemberkab.bps.go.id>







**PENJELASAN TEKNIS**

1. Data perbandingan antar kabupaten/kota di Jawa Timur merupakan data produk BPS sebagai data primer yang merupakan data startegis yang sering di cari oleh pengguna data secara series.

**TECHNICAL NOTES**

1. *Data comparison between regency/ municipality in East Java is the BPS product data as the primary data is the data that is often strategic in the search by the data series.*

<https://jemberkab.bps.go.id>

<https://jemberkab.bps.go.id>

## ULASAN

## DESCRIPTION

**1. PERBANDINGAN JUMLAH PENDUDUK**

Jumlah penduduk di Jawa Timur tahun 2018 sampai 2023 semakin bertambah. Pada tahun 2023 jumlah penduduk tercatat 41.814,5 jiwa. Kabupaten/Kota yang memiliki jumlah penduduk terbanyak adalah Kota Surabaya dengan 2.922,0 jiwa diikuti Kabupaten Malang 2.736,0 jiwa dan Kabupaten Jember 2.603,8 jiwa. Adapun Kabupaten/Kota dengan penduduk paling sedikit adalah Kabupaten Pacitan dengan 588,6 jiwa. (Tabel 13.1)

**2. PERBANDINGAN JUMLAH PENDUDUK MISKIN**

Jumlah penduduk miskin di Jawa Timur tahun 2023 dengan jumlah penduduk miskin tercatat 4.188,81 ribu jiwa, meningkat dari tahun sebelumnya. Kabupaten/Kota yang memiliki jumlah penduduk miskin terbanyak adalah Kabupaten Malang dengan 251,36 ribu jiwa diikuti Kabupaten Jember 236,46 ribu jiwa dan Kabupaten Sampang 221,71 ribu jiwa. Adapun Kabupaten/Kota dengan penduduk miskin paling sedikit adalah Kota Mojokerto dengan 7,65 ribu jiwa. (Tabel 13.3)

**1. COMPARISON OF TOTAL POPULATION**

*The population in East Java from 2018 to 2023 is increasing. In 2023 the total population is recorded at 41,814.5 people. The regency / city that has the largest population is Surabaya City with 2,922.0 people, followed by Malang Regency with 2,736.0 people and Jember Regency with 2,603.8 inhabitants. The Regency / City with the lowest population is Pacitan Regency with 588.6 inhabitants. (Table 13.1)*

**2. COMPARISON OF TOTAL POOR POPULATION**

*The number of poor people in East Java in 2023 with the number of poor people recorded at 4.188.81 thousand people, increased from the previous year. The district/city with the highest number of poor people is Malang Regency with 251.36 thousand people, followed by Jember Regency with 236.46 thousand people and Sampang Regency with 221.71 thousand people. The district/city with the fewest poor people is Mojokerto City with 7.65 thousand people. (Table 13.3)*



**Gambar** 13.1  
**Figures**

**Jumlah Penduduk Menurut Kabupaten/Kota di Provinsi Jawa Timur (ribu), 2023**  
**Population by Regency/Municipality in Jawa Timur Province (thousand), 2020–2023**

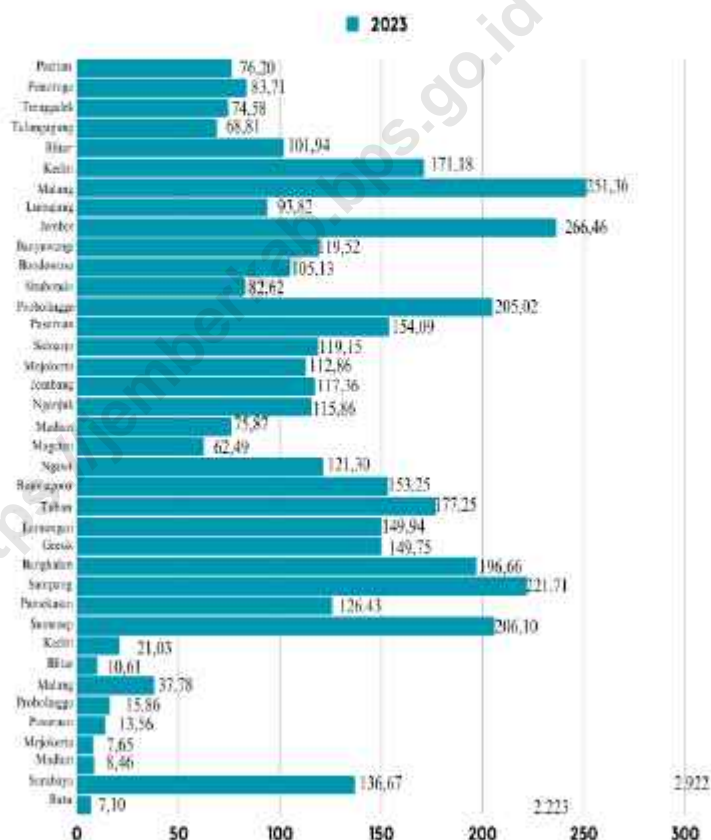


Sumber/Source: <sup>1</sup> Badan Pusat Statistik, Sensus Penduduk (SP) 2020 (September)/BPS-Statistics Indonesia, 2020 Population Census (September)

<sup>2</sup> Badan Pusat Statistik, Proyeksi Penduduk Provinsi Jawa Timur 2020–2035 Hasil Sensus Penduduk 2020 (Pertengahan tahun/Juni)/ BPS-Statistics Indonesia, 2020–2035 Jawa Timur Province population projection result of 2020 Population Census (mid year/June)

**Gambar** 13.2  
**Figures**

**Jumlah Penduduk Miskin Menurut Kabupaten/Kota di  
Provinsi Jawa Timur (ribu), 2019–2023**  
*Number of Poor Population by Regency/Municipality in  
Jawa Timur Province (thousand), 2019–2023*



Sumber/Source: <sup>1</sup> Badan Pusat Statistik, Sensus Penduduk (SP) 2020 (September)/BPS-Statistics Indonesia, 2020 Population Census (September)  
<sup>2</sup> Badan Pusat Statistik, Proyeksi Penduduk Provinsi Jawa Timur 2020–2035 Hasil Sensus Penduduk 2020 (Pertengahan tahun/Juni)/ BPS-Statistics Indonesia, 2020–2035 Jawa Timur Province population projection result of 2020 Population Census (mid year/June)

Tabel  
Table 13.1

Jumlah Penduduk Menurut Kabupaten/Kota di Provinsi  
Jawa Timur (ribu), 2020–2024  
*Population by Regency/Municipality in Jawa Timur Province  
(thousand), 2020–2024*

Kabupaten/Kota Regency/Municipality	2020 <sup>1</sup>	2021 <sup>2</sup>	2022 <sup>2</sup>	2023 <sup>2</sup>	2024 <sup>2</sup>
(1)	(2)	(3)	(4)	(5)	(6)
<b>Kabupaten/Regency</b>					
Pacitan	586,1	586,5	587,3	588,0	588,6
Ponorogo	949,3	951,8	955,8	959,5	962,9
Trenggalek	731,1	733,9	737,6	741,2	744,5
Tulungagung	1.089,8	1.094,8	1.101,4	1.107,8	1.113,8
Blitar	1.223,7	1.232,6	1.243,2	1.253,6	1.263,6
Kediri	1.635,3	1.650,5	1.664,0	1.677,2	1.689,9
Malang	2.654,4	2.672,1	2.694,3	2.715,6	2.736,0
Lumajang	1.119,3	1.124,9	1.132,2	1.139,1	1.145,8
Jember	2.536,7	2.550,9	2.569,1	2.586,8	2.603,8
Banyuwangi	1.708,1	1.721,9	1.733,1	1.743,9	1.754,4
Bondowoso	776,2	779,4	783,9	788,2	792,3
Situbondo	686,0	689,1	693,1	697,0	700,7
Probolinggo	1.152,5	1.159,5	1.168,3	1.176,9	1.185,2
Pasuruan	1.606,0	1.617,3	1.631,1	1.644,5	1.657,2
Sidoarjo	2.082,8	2.101,2	2.125,2	2.148,6	2.171,5
Mojokerto	1.119,2	1.126,8	1.136,3	1.145,5	1.154,3
Jombang	1.318,1	1.327,5	1.339,5	1.351,3	1.362,7
Nganjuk	1.103,9	1.109,7	1.117,3	1.124,7	1.131,8
Madium	744,4	747,1	750,9	754,5	757,8
Magetan	670,8	673,6	677,7	681,7	685,5
Ngawi	870,1	873,2	877,1	880,7	884,1
Bojonegoro	1.301,6	1.307,0	1.313,5	1.319,6	1.325,3
Tuban	1.198,0	1.204,1	1.211,6	1.218,6	1.225,2
Lamongan	1.344,2	1.351,3	1.360,6	1.369,5	1.378,1
Gresik	1.311,2	1.322,0	1.336,4	1.350,4	1.364,0
Bangkalan	1.060,4	1.069,5	1.080,8	1.091,8	1.102,5
Sampang	969,7	979,8	992,4	1.004,5	1.016,3
Pamekasan	850,1	857,4	866,7	875,8	884,2
Samepep	1.124,4	1.132,2	1.139,6	1.146,6	1.153,2
<b>Kota/Municipality</b>					
Kediri	286,8	289,1	292,2	295,2	298,2
Blitar	149,1	150,3	151,8	153,4	154,9
Malang	843,8	849,8	857,6	865,3	872,7
Probolinggo	239,6	241,7	244,4	247,0	249,5
Pasuruan	208,0	210,3	213,4	216,4	219,4
Mojokerto	132,4	133,5	134,8	136,1	137,4
Madium	195,2	196,4	198,2	200,0	201,8
Surabaya	2.874,3	2.887,5	2.899,9	2.911,4	2.922,0
Batu	213,0	215,0	217,6	220,2	222,7
<b>Jawa Timur</b>	<b>40.665,7</b>	<b>40.921,1</b>	<b>41.230,0</b>	<b>41.527,9</b>	<b>41.814,5</b>

Sumber/Source: <sup>1</sup> Badan Pusat Statistik, Sensus Penduduk (SP) 2020 (September)/BPS-Statistics Indonesia, 2020 Population Census (September)

<sup>2</sup> Badan Pusat Statistik, Proyeksi Penduduk Provinsi Jawa Timur 2020–2035 Hasil Sensus Penduduk 2020 (Pertengahan tahun/June)/ BPS-Statistics Indonesia, 2020–2035 Jawa Timur Province population projection result of 2020 Population Census (mid year/June)

Tabel  
Table 13.2

Laju Pertumbuhan Produk Domestik Regional Bruto Atas Dasar Harga Konstan 2010 Menurut Kabupaten/Kota di Provinsi Jawa Timur (persen), 2020–2023  
*Rate of Growth of Gross Regional Domestic Products at 2010 Constant Market Prices by Regency/Municipality in Jawa Timur Province (percent), 2020–2023*

Kabupaten/Kota Regency/Municipality	2020	2021	2022*	2023**
(1)	(2)	(3)	(4)	(5)
<b>Kabupaten/Regency</b>				
Pacitan	-1,84	2,49	5,54	4,46
Ponorogo	-0,90	3,19	3,24	5,14
Trenggalek	-2,17	3,65	4,52	4,92
Tulungagung	-3,09	3,53	5,22	4,91
Blitar	-2,29	3,02	5,20	4,45
Kediri	-2,41	3,06	4,90	4,53
Malang	-2,68	3,12	5,13	5,00
Lumajang	-2,79	3,14	4,43	5,00
Jember	-2,98	4,00	4,53	4,93
Banyuwangi	-3,58	4,09	4,43	5,03
Bondowoso	-1,36	3,49	3,51	4,62
Situbondo	-2,33	3,26	4,39	4,90
Probolinggo	-2,12	3,35	4,52	4,73
Pasuruan	-2,03	4,34	5,32	5,21
Sidoarjo	-3,69	4,21	7,53	6,16
Mojokerto	-1,11	4,12	5,82	5,15
Jombang	-1,98	3,24	5,37	5,04
Nganjuk	-1,71	3,61	4,84	5,40
Madium	-0,12	3,32	4,32	5,12
Magetan	-1,64	3,04	3,89	4,47
Ngawi	-1,69	2,55	3,19	4,49
Bojonegoro	-0,40	-5,54	-6,16	2,47
Tuban	-5,85	3,00	8,88	4,36
Lamongan	-2,65	3,43	5,56	4,28
Gresik	-3,68	3,79	7,38	4,62
Bangkalan	-5,59	-2,07	-1,12	1,20
Sampang	-0,29	0,22	2,31	2,56
Pamekasan	-2,54	3,41	4,66	4,96
Sumenep	-1,13	2,61	3,11	5,35
<b>Kota/Municipality</b>				
Kediri	-6,25	2,50	3,96	1,92
Blitar	-2,28	4,28	5,22	5,29
Malang	-2,26	4,21	6,32	6,07
Probolinggo	-3,64	4,06	6,12	6,04
Pasuruan	-4,33	3,64	6,22	5,65
Mojokerto	-3,69	3,65	5,56	2,79
Madium	-5,34	4,79	5,52	5,80
Surabaya	-4,85	4,29	6,51	5,70
Batu	-6,46	4,04	6,18	6,19
<b>Jawa Timur</b>				

Catatan/Note:

Sumber/Source: Badan Pusat Statistik dan sumber lain/BPS-Statistics Indonesia and other sources



Tabel  
Table 13.3

**Jumlah Penduduk Miskin Menurut Kabupaten/Kota di  
Provinsi Jawa Timur (ribu), 2019–2023**  
*Number of Poor Population by Regency/Municipality in  
Jawa Timur Province (thousand), 2019–2023*

Kabupaten/Kota Regency/Municipality	2019	2020	2021	2022	2023
(1)	(2)	(3)	(4)	(5)	(6)
<b>Kabupaten/Regency</b>					
Pacitan	75,86	80,82	84,19	76,93	76,20
Ponorogo	83,97	86,74	89,94	81,80	83,71
Trenggalek	76,44	81,06	84,89	76,75	74,58
Tulungagung	70,01	76,40	78,59	70,52	68,81
Blitar	103,75	108,55	112,62	101,94	101,94
Kediri	163,95	179,93	184,49	169,46	171,18
Malang	246,60	265,56	276,58	252,88	251,36
Lumajang	98,88	102,60	105,25	95,04	93,82
Jember	226,57	247,99	257,09	232,73	236,46
Banyuwangi	121,37	130,37	130,93	122,01	119,52
Bondowoso	103,33	110,24	115,18	105,69	105,13
Situbondo	76,44	83,74	86,95	81,46	82,62
Probolinggo	207,22	218,35	223,32	203,23	205,02
Pasuruan	141,09	151,43	159,78	148,62	154,09
Sidoarjo	119,29	127,05	137,15	125,69	119,15
Mojokerto	108,81	118,80	120,54	111,03	112,86
Jombang	116,44	125,94	127,30	115,48	117,36
Nganjuk	118,51	122,73	125,53	113,63	115,86
Madium	71,91	78,30	81,61	74,07	75,87
Magetan	60,43	65,09	67,75	62,65	62,49
Ngawi	119,43	128,19	130,81	119,02	121,30
Bojonegoro	154,64	161,10	166,52	153,40	153,25
Tuban	170,80	187,13	192,58	178,05	177,25
Lamongan	157,11	164,68	166,82	151,08	149,94
Gresik	148,61	164,05	166,35	149,64	149,75
Bangkalan	186,11	204,00	215,97	196,11	196,66
Sampang	202,21	224,74	237,23	217,97	221,71
Pamekasan	122,43	129,41	137,12	126,02	126,43
Sumenep	211,98	220,23	224,73	206,20	206,10
<b>Kota/Municipality</b>					
Kediri	20,54	22,19	22,55	21,15	21,03
Blitar	10,10	11,10	11,33	10,65	10,61
Malang	35,39	38,77	40,62	38,56	37,78
Probolinggo	16,37	17,72	17,91	16,16	15,86
Pasuruan	12,92	13,40	13,97	13,02	13,56
Mojokerto	6,63	8,09	8,37	7,88	7,65
Madium	7,69	8,83	9,06	8,49	8,46
Surabaya	130,55	145,67	152,49	138,21	136,37
Batu	7,89	8,12	8,63	8,05	7,10
<b>Jawa Timur</b>	<b>4.112,25</b>	<b>4.419,10</b>	<b>4.572,73</b>	<b>4.181,29</b>	<b>4.188,81</b>

Sumber/Source: Badan Pusat Statistik, Survei Sosial Ekonomi Nasional-Maret/BPS-Statistics Indonesia, National Socioeconomic Survey-March

Tabel  
Table 13.4

Indeks Pembangunan Manusia Menurut Kabupaten/Kota  
di Provinsi Jawa Timur, 2020–2023  
*Human Development Index by Regency/Municipality in  
Jawa Timur Province, 2020–2023*

Kabupaten/Kota Regency/Municipality	2020	2021	2022	2023
(1)	(2)	(3)	(4)	(5)
<b>Kabupaten/Regency</b>				
Pacitan	69,28	69,45	70,19	70,94
Ponorogo	71,57	71,81	72,59	73,18
Trenggalek	70,10	70,40	71,28	71,96
Tulungagung	73,15	73,29	74,14	74,65
Blitar	71,02	71,48	72,25	72,84
Kediri	72,80	73,31	74,20	74,68
Malang	71,24	71,48	72,23	73,00
Lumajang	67,04	67,65	68,48	69,37
Jember	69,01	69,20	69,80	70,42
Banyuwangi	71,85	72,62	73,15	73,79
Bondowoso	69,30	69,24	69,91	70,56
Situbondo	68,94	69,34	69,76	70,65
Probolinggo	68,77	68,94	69,56	70,36
Pasuruan	70,20	70,54	71,29	71,91
Sidoarjo	80,65	81,01	81,37	81,88
Mojokerto	74,58	74,90	75,61	76,23
Jombang	73,63	74,10	74,66	75,16
Nganjuk	72,78	73,03	73,95	74,70
Madium	72,94	73,07	73,51	74,02
Magetan	74,85	75,08	75,76	76,30
Ngawi	71,49	71,97	72,62	73,28
Bojonegoro	70,18	70,70	71,15	71,80
Tuban	69,60	70,10	70,79	71,40
Lamongan	73,44	73,97	74,83	75,29
Gresik	76,59	76,98	77,62	78,44
Batangkalan	65,17	65,42	66,11	66,82
Sampang	64,75	64,86	65,44	66,19
Pamekasan	68,65	68,78	69,35	70,32
Sumenep	67,15	67,74	68,49	69,13
<b>Kota/Municipality</b>				
Kediri	78,78	79,15	80,12	80,97
Blitar	78,88	79,27	80,15	80,78
Malang	82,19	82,77	83,38	84,00
Probolinggo	74,81	75,20	76,08	76,93
Pasuruan	76,47	76,83	77,71	78,30
Mojokerto	78,95	79,34	80,19	80,90
Madium	81,93	82,27	83,02	83,71
Surabaya	82,76	82,94	83,32	83,99
Batu	76,82	77,21	78,13	79,07
<b>Jawa Timur</b>	<b>73,04</b>	<b>73,48</b>	<b>74,05</b>	<b>74,65</b>

Sumber/Source: Badan Pusat Statistik, Seri Berita Resmi Statistik Indeks Pembangunan Manusia/BPS-Statistik Indonesia, Series of Press Releases of Human Development Index





**DAFTAR PUSTAKA**  
**REFERENCES**

- Kuntaro, M.Ninik. 2007. *Cermat dalam Berbahasa dan Teliti dalam Berpikir*. Jakarta: Mitra Wacana Media.
- Abdullah T. & A. Rauf. 2011. *Karakteristik Populasi dan Serangan Penggerek Jagung Asia, Ostrinia furnacalis (Lepidoptera: Pyralidae), dan Hubungannya dengan Kehilangan Hasil*. Jurnal Fitomedika 7(3): 175–181.

<https://jemberkab.bps.go.id>





**BerAKHLAK**

Berorientasi Pelayanan Akuntabel Kompeten  
Harmonis Loyal Adaptif Kolaboratif

**ST 2023**

**SENSUS PERTANIAN**

# DATA

**MENCERDASKAN BANGSA**

*ENLIGHTEN THE NATION*



**BADAN PUSAT STATISTIK  
KABUPATEN JEMBER  
BPS - STATISTIC OF JEMBER**

JL. CENDRAWASIH NO. 20 JEMBER  
TELP. (0331) 487642 FAX. 427533  
WEBSITE [HTTP://JEMBERKAB.BPS.CO.ID](http://jemberkab.bps.co.id)  
EMAIL [BPS3509@BP5.CO.ID](mailto:BPS3509@BP5.CO.ID)



9579 0001